Akoestisch onderzoek
Aanleg Vloedbeltverbinding

Antea Group

Understanding today.
Improving tomorrow.

projectnummer 477142
definitief
16 januari 2024

www.anteagroup.nl

Akoestisch onderzoek

Aanleg Vloedbeltverbinding

projectnummer 477142
definitief
16 januari 2024

Auteurs
Bernice Kuijpers

Opdrachtgever
Provincie Overijssel
Postbus 10078
8000 GB ZWOLLE

Gecontroleerd
Vinvent Huizer
Raphuel Pellegrom

datum	beschrijving	vrijgave
16 januari 2024	Definitief	Paul Kennes

Inhoudsopgave

1. Inleiding 5
1.1 Aanleiding 5
1.2 Leeswijzer 6

2. Juridisch kader 7
2.1 Wet geluidhinder 7
2.2 Provinciaal beleid 9
2.3 Geluidbeleid betrokken gemeenten 9

3. Plansituatie 10
3.1 Toetsingskader plansituatie 11
3.1.1 N743 11
3.1.2 N744 13
3.1.3 Kluft 13
3.1.4 Azelosestraat 14
3.1.5 Hosbekkeweg/Kluft 15
3.1.6 Bloksteegweg 16
3.1.7 Kuipersweg 17
3.1.8 Bornerbroeksestraat 18
3.1.9 Braamhaarsstraat 19
3.1.10 Aanleg nieuwe Parallelweg 20
3.1.11 Wijziging bestaande Parallelweg 21
3.1.12 Almelosestraat 22

4. Onderzoeksopzet en uitgangspunten 24
4.1 Rekenmethode 24
4.2 Uitgangspunten 24

5. Resultaten en toetsing 26
5.1 N743 26
5.2 N744 27
5.3 Kluft 28
5.4 Azelosestraat 28
5.5 Hosbekkeweg/Kluft 28
5.6 Bornerbroeksestraat 28
5.7 Braamhaarsstraat 28
5.8 Nieuwe Parallelweg 29
5.9 Bestaande Parallelweg 29
5.10 Almelosestraat 29
5.11 Uitstralingseffect 29
5.12 Veranderingen in het overdrachtsgebied bij het spoor 31

6. Maatregelen 32
6.1 Bronmaatregelen 33
6.2 Overdrachtsmaatregelen 33
6.3 Cumulatie 34
6.4 Afweging maatregelen uitstralingseffect 35

7. Samenvatting en conclusie 39
7.1 Resultaten 39
7.2 Maatregelen 39

7.3 Hogere waarden 40

Bijlagen

1. Invoergegevens Geomilieu
2. Rekenresultaten N743
3. Rekenresultaten N744
4. Rekenresultaten Kluft
5. Rekenresultaten Azelosestraat
6. Rekenresultaten Hosbekkeweg/Kluft
7. Rekenresultaten Bornerbroeksestraat
8. Rekenresultaten Braamhaarsstraat
9. Rekenresultaten nieuwe parallelweg
10. Rekenresultaten bestaande parallelweg
11. Rekenresultaten Almelosestraat
12. Rekenresultaten uitstralingseffect
13. Gecumuleerde geluidbelasting

Figuren

1. Overzicht gebouwen
2. Overzicht toetspunten
3. Overzicht rijlijnen inclusief modelleersnelheid
4. Overzicht bodemgebieden en VRI geregelde kruispunten
5. Overzicht schermen en grondwallen

1. Inleiding

1.1 Aanleiding

De Vloedbeltverbinding is een nieuwe provinciale weg tussen de aansluiting Borne-West op de A1/A35 en de N743 tussen Almelo en Zenderen inclusief een korte boog naar de N744. Het project Vloedbeltverbinding is gericht op het verminderen van verkeer op de A1/A35, het leveren van een bijdrage aan het robuuster maken van het wegennet tussen Almelo en Hengelo en het verminderen van het verkeer op de N743 in de bebouwde kom van Zenderen en door Borne. Uit een MIRT onderzoek is naar voren gekomen dat een nieuwe provinciale weg één van de maatregelen is die bij kan dragen aan de oplossing van de verkeersproblemen in de regio. Op initiatief van de provincie Overijssel, gemeente Borne en gemeente Almelo is een gezamenlijke PlanMER procedure doorlopen om te komen tot een tracé voor de Vloedbeltverbinding.

Voor de ruimtelijke procedure van het plan tot aanleg van een provinciale weg in de gemeenten Almelo en Borne is het Provinciaal Inpassingsplan (PIP) een passend instrument. Voor het PIP is een akoestisch onderzoek benodigd.

De Vloedbeltverbinding is gelegen in de gemeente Borne en de gemeente Almelo. In **Figuur 1.1** is een globale weergave van het tracé gegeven.



Figuur 1.1 Globale ligging van het tracé de Vloedbeltverbinding.

1.2 Leeswijzer

De rapportage is als volgt opgebouwd:

- Hoofdstuk 2 beschrijft het juridisch kader;
- In hoofdstuk 3 is de situatie beschreven;
- De onderzoeksopzet en de uitgangspunten voor de berekeningen zijn weergegeven in hoofdstuk 4;
- De resultaten van de geluidberekeningen en toetsing zijn opgenomen in hoofdstuk 5;
- In hoofdstuk 6 is de uitwerking van de maatregelafweging opgenomen;
- In hoofdstuk 7 tenslotte wordt een samenvatting en conclusies gegeven.

2. Juridisch kader

2.1 Wet geluidhinder

De Wet geluidhinder is alleen van toepassing binnen de wettelijk vastgestelde zone van de weg. De breedte van de geluidzone langs wegen is geregeld in artikel 74 Wet geluidhinder en is gerelateerd aan het aantal rijstroken van de weg en het type weg (stedelijk of buitenstedelijk). De ruimte boven en onder de weg behoort eveneens tot de zone van de weg. De betreffende zonebreedtes zijn in **Tabel 2.1** weergegeven.

Tabel 2.1 Zonebreedte wegverkeer.

Aantal rijstroken	Zonebreedte [m]	
	Stedelijk gebied	Buitenstedelijk gebied
5 of meer	-	600
3 of meer	350	-
3 of 4	-	400
1 of 2	200	250

Het stedelijk gebied wordt in de Wet geluidhinder gedefinieerd als 'het gebied binnen de bebouwde kom doch voor de toepassing van de hoofdstukken VI en VII met uitzondering van het gebied binnen de bebouwde kom, voor zover liggend binnen de zone van een autoweg of autosnelweg'. Een autoweg of autosnelweg valt onder het buitenstedelijk gebied.

In artikel 75 Wet geluidhinder is geregeld dat het breedste zonedeel van een weg, bij een overgang tussen weggedeelten met verschillende zonebreedtes, over een afstand van een derde van de breedte nog langs de wegas doorloopt. Aan de uiteinden van een weg (einde weg) loopt de zone door over een afstand gelijk aan de breedte van de zone ter hoogte van het einde van de weg.

Binnen de zone van een weg dient een akoestisch onderzoek plaats te vinden naar de geluidbelasting op de binnen de zone gelegen woningen en andere geluidgevoelige bestemmingen. Aanvullend hierop is op aangeven van de provincie Overijssel ook de geluidbelasting op het object aan de Almelosestraat 1 in Zenderen in beeld gebracht. Het betreft hier een locatie voor dagbesteding. Een locatie voor dagbesteding wordt op grond van de Wet geluidhinder niet als geluidgevoelige bestemming aangemerkt. Bij het berekenen van de geluidbelasting wordt de L_{den}-waarde in dB bepaald.

De L_{den}-waarde is het energetisch en naar de tijdsduur van de beoordelingsperiode gemiddelde van de volgende drie waarden:

- het geluidniveau in de dagperiode (tussen 7.00 en 19.00 uur);
- het geluidniveau in de avondperiode (tussen 19.00 en 23.00 uur) + 5 dB;
- het geluidniveau in de nachtperiode (tussen 23.00 en 07.00 uur) + 10 dB.

De berekende geluidbelasting dient getoetst te worden aan de grenswaarden van de Wet geluidhinder. Indien de (voorkeurs)grenswaarde wordt overschreden en er sprake is van een reconstructie, dient beoordeeld te worden of maatregelen ter beperking van het geluid mogelijk zijn. Als maatregelen niet mogelijk zijn, kan een hogere grenswaarde worden vastgesteld door het college van Gedeputeerde Staten.

Voor alle woningen en andere (geluidgevoelige) bestemmingen waarvoor het college van Gedeputeerde Staten een hogere waarde vaststelt, dient met behulp van een gevelgeluidweringsonderzoek te worden onderzocht of deze woningen en andere (geluidgevoelige) bestemmingen aan de wettelijke geluidgrenswaarde voor het binnenniveau kunnen voldoen. De wettelijke grondslag hiervoor is terug te vinden in de Wet geluidhinder.

Nieuwe situaties

In artikel 82 Wet geluidhinder en volgende worden de grenswaarden vermeld met betrekking tot nieuwe situaties (**aanleg nieuwe weg**). In **Tabel 2.2** zijn deze waarden (ten hoogste toelaatbare geluidbelasting en de maximaal vast te stellen hogere waarde) opgenomen.

Tabel 2.2 Grenswaarden voor woningen langs een weg.

Status van de woning	Ten hoogste toelaatbare geluidbelasting [dB]	Maximaal vast te stellen hogere waarde [dB]	
		Stedelijk	Buitenstedelijk
nieuw te bouwen woning langs een bestaande weg	48	63*	53**
bestaande woning langs een nieuw aan te leggen weg	48	63	58

* Vervangende nieuwbouw binnen de bebouwde kom 68 dB;
Vervangende nieuwbouw langs auto(snel)weg binnen de bebouwde kom 63 dB.
** Vervangende nieuwbouw buiten de bebouwde kom 58 dB.

Bestaande situaties

Bij reconstructie (**aanpassing bestaande weg**) is de normering afhankelijk van de situatie voor het wijzigen van het betreffende wegvak. De ten hoogste toelaatbare geluidbelastingen bij wijzigingen op of aan een weg zijn vermeld in de artikelen 100, 100a en 100b van de Wet geluidhinder. In de onderstaande **Tabel 2.3** zijn deze waarden weergegeven.

Tabel 2.3 Grenswaarden voor woningen bij reconstructie

Situatie	Grenswaarde [dB]
Heersende waarde <48 dB	48
Eerdere hogere waarde vastgesteld	Laagste van: • Heersende waarde (met drempelwaarde 48 dB) Hogere (vastgestelde) waarde
Nog te saneren saneringssituatie	48
Overige gevallen	Heersende waarde (met drempelwaarde 48 dB)
Maximaal vast te stellen hogere waarde	ten hoogste toelaatbare geluibelasting +5 (met plafondwaarde 68 dB)

Er is overigens pas sprake van een reconstructie[1] in de zin van de Wet geluidhinder bij een wijziging op of aan een aanwezige weg waarbij de toename van de geluidbelasting 2 dB (onafgerond 1,50 dB) of meer bedraagt.

Sanering in relatie tot reconstructie

Er is sprake van een saneringssituatie als een woning op 1 maart 1986 een geluidbelasting hoger dan 60 dB(A)[2] had én voor 1 januari 2009 is aangemeld bij het Bureau Sanering Verkeerslawaai. Indien voor de betreffende woning de sanering nog niet is afgehandeld, is sprake van een nog te saneren saneringssituatie. De afdeling ‘Reconstructie’ van de Wet geluidhinder is op deze woningen niet van toepassing (art 98, eerste lid, Wet geluidhinder). Voor de saneringswoningen dient een saneringsprogramma te worden opgesteld. Op basis van het saneringsprogramma wordt voor de saneringswoningen door de Minister een hogere waarde vastgesteld.

[1] De reconstructie van een weg omvat iedere fysieke verandering op of aan een aanwezige weg: bijvoorbeeld het verbreden van de weg, het intrekken van een snelheidsverbod en/of het plaatsen van verkeerslichten. Indien de wijziging op of aan een weg slechts bestaat uit een snelheidsverlaging of de vervanging van een wegdeklaag door een wegdeklaag met dezelfde of een grotere geluidreducerende werking, is er geen sprake van een reconstructie in de zin van de Wet geluidhinder.

[2] Tot 1 januari 2007 was de etmaalwaarde de dosismaat die in de Wet geluidhinder werd gebruikt. Deze is voor weg- en railverkeerslawaai vervangen door de Lden. Om het onderscheid te maken worden normen in de etmaalwaarde aangeduid met ‘dB(A)’ en de Lden-normen in ‘dB’.

Uitstraling naar het onderliggend wegennet

Ingevolge artikel 99 lid 2 dienen bij wijzigingen op of aan een weg ook andere wegen te worden onderzocht waar naar verwachting een toename van 2 dB of meer zal optreden als gevolg van de wijzigingen op of aan de wegen die fysiek worden aangepast. Het betreft hier de zogenaamde 'uitstraling van de reconstructie'. Toetsing aan de normering van de Wet geluidhinder behoeft voor deze wegen niet plaats te vinden als er bij deze wegen geen fysieke wijzigingen plaatsvinden. Er bestaat geen harde plicht op grond van de Wet geluidhinder om maatregelen te treffen vanwege de geluidtoename. Wel is er de (beleidsmatige) “plicht” om de gegevens uit het akoestisch onderzoek in de besluitvorming te betrekken. Het kan een reden zijn om toch maatregelen te overwegen ten behoeve van woningen die zich niet bevinden langs de te reconstrueren weg of wegdeel.

Aftrek ex artikel 110g Wet geluidhinder

Ingevolge artikel 110g van de Wet geluidhinder dient het resultaat van berekening en meting van de geluidbelasting vanwege wegverkeer te worden gecorrigeerd met een aftrek in dB. De hoogte van de aftrek is geregeld in artikel 3.4 van het ‘Reken- en Meetvoorschrift geluid 2012’. Op basis van dit voorschrift dient voor wegen waarvoor de representatief te achten snelheid van lichte motorvoertuigen 70 km/uur of meer bedraagt, een aftrek van 2 dB te worden toegepast met uitzondering van 2 specifieke situaties:

- Indien de geluidbelasting vanwege de weg zonder toepassing van artikel 110g van de Wet geluidhinder 56 dB is, geldt een aftrek van 3 dB;
- Indien de geluidbelasting vanwege de weg zonder toepassing van artikel 110g van de Wet geluidhinder 57 dB is, geldt een aftrek van 4 dB.

Voor de overige zoneplichtige wegen bedraagt de aftrek 5 dB. Alvorens de aftrek toe te passen dient eerst afgerond te worden op hele dB's, waarbij halve eenheden worden afgerond naar het dichtstbijzijnde even getal.

Cumulatie

Indien een geluidgevoelige bestemming waarvoor een hogere grenswaarde wordt vastgesteld in de zone van meerdere geluidbronnen (wegverkeer, railverkeer, luchtvaartverkeer en/of industrie) ligt, dient inzichtelijk gemaakt te worden hoe hoog de gecumuleerde geluidbelasting is. De gecumuleerde geluidbelasting wordt berekend met de rekenmethode die in het ‘Reken- en meetvoorschrift geluid 2012’ is vastgelegd, rekening houdend met de dosiseffect relaties van de verschillende bronsoorten voor zover dit van toepassing is. Een wettelijke toets aan een grenswaarde voor deze gecumuleerde geluidbelasting is niet aan de orde. Om de gecumuleerde geluidniveaus te kunnen duiden wordt aansluiting gezocht bij het Reken- en meetvoorschrift. Hierin is opgenomen dat voor een eerste indruk van de aanvaardbaarheid van de geluidsituatie, de gecumuleerde geluidbelasting kan worden vergeleken met de voor die bronsoort van toepassing zijnde normering, voor zover het in onderhavig rapport beschouwde project (aanleg Vloedbeltverbinding en aanpassingen aan onderliggende wegen) een significante bijdrage in het cumulatieve geluidniveau heeft.

2.2 Provinciaal beleid

De provincie Overijssel heeft geen specifiek beleid gericht op de Wet geluidhinder. Wel beschikt de provincie over een Actieplan Geluid. In het Actieplan Geluid 2020-2024 zijn de ambities van de provincie Overijssel ten aanzien van de geluidbelasting als gevolg van provinciale wegen verwoord. In het Actieplan is voor de periode 2020-2024 een plandrempel van 63 dB vastgesteld. In situaties waar de geluidbelasting hoger is dan de plandrempel worden maatregelen voorgesteld om deze overschrijding terug te dringen. De plandrempel betreft een ambitiewaarde en niet een grenswaarde die gehaald moet worden. Het Actieplan geluid verplicht het bevoegde gezag dan ook niet tot het daadwerkelijk nemen van maatregelen bij overschrijding van de plandrempel.

2.3 Geluidbeleid betrokken gemeenten

Het projectgebied is gelegen binnen de gemeentes Borne, Almelo, en Hof van Twente. Gezien het project de aanpassing en nieuwe aanleg van een provinciale weg betreft, is enkel het provinciaal geluidbeleid van toepassing. Het gemeentelijk beleid is daarom niet relevant en ook niet verder beschouwd.

3. Plansituatie

Het plangebied van de nieuwe Vloedbeltverbinding ligt tussen de kernen van Borne en Almelo. Het tracé begint bij de op- en afrit van afslag Borne-West. De nieuwe weg gaat vanaf deze op- en afrit van Rijksweg A1/A35 tussen de rijksweg en het bedrijfsperceel richting het noordwesten en volgt daarbij de A1/A35. De Vloedbeltverbinding loopt evenwijdig aan de A1/A35, op zo kort mogelijke afstand, rekening houdend met de benodigde ruimte voor een mogelijke toekomstige verbreding van de A1/A35. Met uitzondering van het bosrijke gebied tussen de Azelerbeek en de Bloksteegweg zal langs dit deel van het tracé aan de noordzijde van de Vloedbeltverbinding een grondwal worden gerealiseerd.
Ter hoogte van knooppunt Azelo buigt de nieuwe weg met de boog A1 Hengelo-Deventer van het knooppunt Azelo mee naar het noorden. Daarna draait de weg in een ruime boog naar het noordoosten, doorsnijdt de Haares en kruist de Kleine Doorbraak, waarna de spoorlijn Almelo-Hengelo middels een onderdoorgang wordt gekruist. De weg volgt de rand van de voormalige stortplaats op het terrein van het afvalverwerkingsbedrijf van Twence en buigt met de rand van dit terrein mee tot aan de huidige N743 tussen Zenderen en Almelo. Het tweede deel van de Vloedbeltverbinding betreft de verlegde N744 (Albergerweg). De nieuwe N744 loopt met een ruime boog ten noorden van Zenderen om vlak voor de brug over de Bornse Beek aan te sluiten op de bestaande N744 richting Albergen.

Het deel van de Vloedbeltverbinding tussen Borne en de bestaande N743 zal in de toekomstige situatie in zijn geheel de N743 gaan vormen. Het deel van de Vloedbeltverbinding ten noorden van de kern Zenderen wat aansluit op de bestaande N744 zal onderdeel uit gaan maken van de N744. In **Figuur 3.1** is de situatie globaal weergegeven. De Vloedbeltverbinding (nieuw aan te leggen deel van de N743 en het nieuw aan te leggen deel van de N744) is hierin met een oranje kleur opgenomen.



Figuur 3.1 Situatie en nieuwe ligging van wegen binnen de Vloedbeltverbinding.

Vanwege de aanleg van de Vloedbelverbinding zijn er ook aanpassingen aan bestaande wegen nodig. Onderstaand is een opsomming gegeven van de wijzigingen die vanwege het project benodigd zijn:

- Vanwege de aansluiting van de nieuw aan te leggen weg op de Aamaatweg is een fysieke wijziging van de Aamaatweg noodzakelijk.
- De kruising van de Kluft met de Aamaatweg komt te vervallen, dat geldt tevens voor het gedeelte van de Kluft tussen de Aamaatweg en de Azelosestraat.
- De bestaande Kluft dient te worden gewijzigd om de Vloedbeltverbinding bovenlangs te kruisen en vervolgens middels een lus op maaiveld op de Vloedbeltverbinding aan te sluiten.
- De Azelosestraat wordt ten zuidwesten van de kruising met de Hosbekkeweg gewijzigd en daar waar nu sprake is van een doodlopende weg, zal deze gaan aansluiten op de Vloedbeltverbinding.
- Vanwege de aansluiting van de Azelosestraat op de Vloedbeltverbinding zal de kruising Azelosestraat/Hosbekkeweg/Kluft worden gewijzigd, het aantal opstelstroken op de Hosbekkeweg en de Kluft zal worden teruggebracht.
- De Bloksteegweg en Kuipersweg kruisen in de huidige situatie de Rijksweg A1/A35. In de plansituatie zullen deze wegen tevens de Vloedbeltverbinding bovenlangs kruisen. Hiervoor is een aanpassing aan beide wegen nodig.
- De Bornerbroeksestraat en Braamhaarsstraat zullen middels een rotonde worden ontsloten op de Vloedbeltverbinding, voor deze wegen is ook een fysieke wijziging nodig.
- Vanwege de aansluiting op de nieuw aan te leggen rotonde zal de bestaande N743 worden gewijzigd.
- De bestaande parallelweg langs de N743 zal in de toekomstige situatie aansluiten op de Vloedbeltverbinding. Hiervoor is wijziging van de parallelweg nodig.
- De Almelosestraat (in de huidige situatie N743) wordt afgewaardeerd en zal middels een rotonde worden ontsloten op de Vloedbeltverbinding. Hiervoor is een aanpassing aan de Almelosestraat noodzakelijk.
- Vanwege de aansluiting van de Vloedbeltverbinding op de bestaande N744 wordt het deel van de bestaande N744 tussen Zenderen en de Bornse Beek afgewaardeerd tot een kavelpad zonder doorgaand verkeer.

In de paragraaf 3.1 zal meer in detail het toetsingskader voor de verschillende onderzoekslocaties binnen dit project worden beschreven. Omdat de nieuw aan te leggen Vloedbeltverbinding bestaat uit de aanleg van 2 aparte wegen zal in het vervolg van de rapportage voor het in beeld brengen van de effecten van de nieuw aan te leggen Vloedbeltverbinding over de N743 en N744 worden gesproken.

3.1 Toetsingskader plansituatie

In het kader van de Wet geluidhinder zal het geluideffect worden beschouwd vanwege de aanleg van de Vloedbeltverbinding, welke bestaat uit een nieuw aan te leggen deel van de N743 en een nieuw aan te leggen deel van de N744, en de nieuw aan te leggen parallelweg. Tevens zal onderzocht worden wat het geluideffect is vanwege de wijzigingen aan de Aamaatweg, Kluft, Azelosestraat, Bloksteegweg, Kuipersweg, Braamhaarsstraat, Bornerbroeksestraat, bestaande deel van de N743, Almelosestraat en de bestaande parallelweg. Omdat een fysieke wijziging aan deze bestaande gezoneerde wegen plaatsvindt, is een toets uitgevoerd om te bepalen of sprake is van een reconstructie in de zin van de Wet geluidhinder.

3.1.1 N743

In de toekomstige situatie zal de N743 bestaan uit de huidige N743, de nieuw aan te leggen weg en de Aamaatweg. Voor de inpassing van de nieuw aan te leggen weg, zijn fysieke wijzigingen aan de bestaande N743 en de Aamaatweg noodzakelijk. Binnen de geluidzone van de nieuw aan te leggen weg en de te wijzigen delen van de Aamaatweg en de bestaande N743 zijn woningen gelegen. Met uitzondering van het deel van de N743 (nieuw aan te leggen wegdeel) tussen de Azelosestraat en de Kluft bestaat de N743 uit 2 rijstroken. Omdat het een buitenstedelijke situatie betreft bedraagt de zonebreedte derhalve 250 m. Voor het gedeelte van de N743 tussen de Azelosestraat en de Kluft zal sprake zijn van 4 rijstroken. De geluidzone bedraagt hier 400 m. Vanwege het verschillende aantal rijstroken op de Vloedbeltverbinding, is er een onderling verschil in zonebreedte. Om

deze reden is het breedste zonedeel voor een derde van de breedte van dat zonedeel, doorgetrokken (art 75, lid 3 Wet geluidhinder).

In **Figuur 3.2** is de N743 inclusief zone weergegeven. De nieuw aan te leggen weg is in deze figuur met de oranje lijnen aangeduid. De aan te passen weggedeelten van de Aamaatweg en de bestaande N743 zijn in het blauw weergegeven. Voor de woningen binnen de zone van de nieuw aan te leggen weg is een toets uitgevoerd om te bepalen of de geluidbelasting aan de ten hoogste toelaatbare geluidbelasting voldoet. Voor de woningen binnen de zone van de te wijzigen wegdelen dient een toets te worden uitgevoerd om te bepalen of sprake is van een reconstructie in de zijn van de Wet geluidhinder.

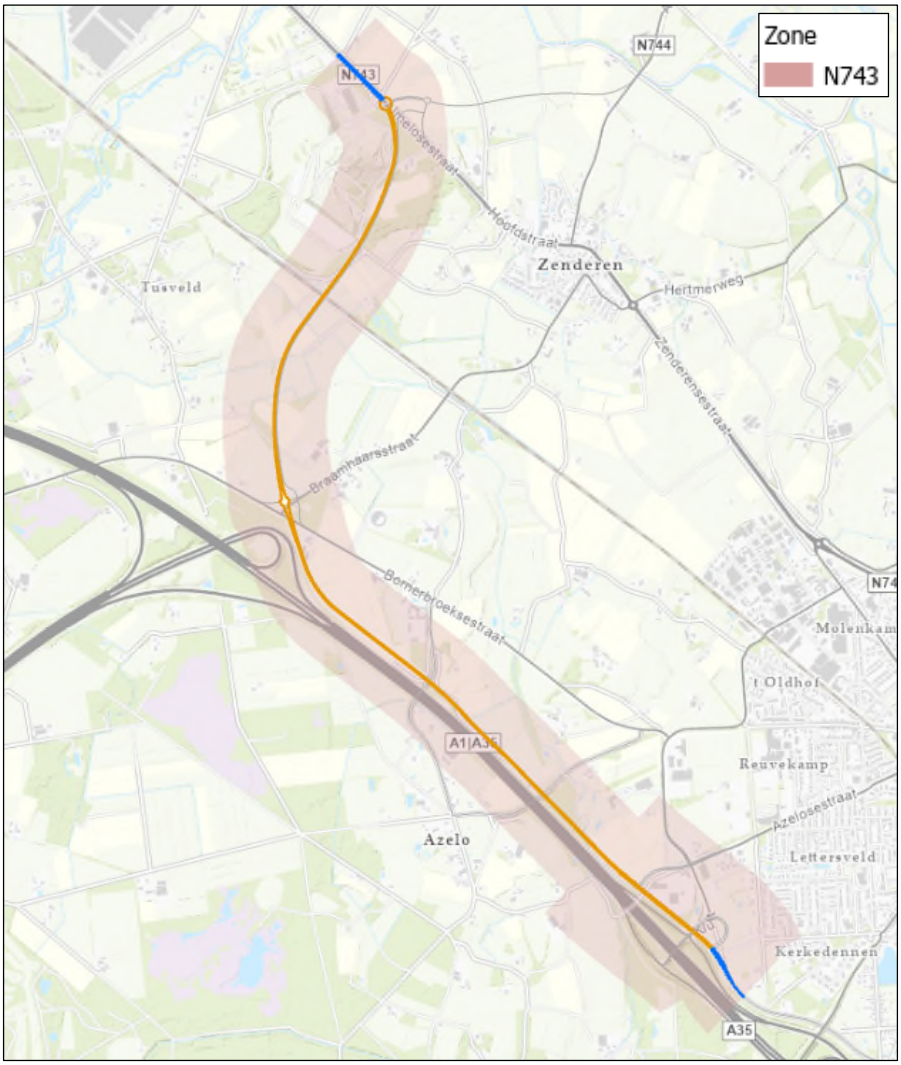

Figuur 3.2 Ligging N743 inclusief geluidzone.

Voor de N743 geldt een maximumsnelheid van 80 km/uur. De aftrek op grond van artikel 110g Wet geluidhinder bedraagt daarom 2, 3 of 4 dB.

Tabel 3.1 Grenswaarden plansituatie na aftrek ex artikel 110g Wet geluidhinder.

Weg	Ten hoogste toelaatbare geluidbelasting [dB]	Maximaal vast te stellen hogere waarde [dB]
Aamaatweg (onderdeel van de N743)	Huidig	Huidig + 5 (met plafondwaarde 68 dB)
N743 te wijzigen deel	Huidig	Huidig + 5 (met plafondwaarde 68 dB)
N743 nieuw aan te leggen deel	48 dB	58 dB

3.1.2 N744

In de toekomstige situatie zal de N744 bestaan uit de huidige N744 en een nieuw aan te leggen wegdeel welke onderdeel uitmaakt van de Vloedbeltverbinding. De bestaande N744 tussen de Hoofdstraat in Zenderen de Bornse Beek wordt afgewaardeerd en deze zal in de toekomstige situatie geen doorgaande route meer vormen. Binnen de geluidzone van de N744 (nieuw aan te leggen wegdeel) zijn woningen gelegen. De N744 bestaat uit 2 rijstroken. Omdat het een buitenstedelijke situatie betreft bedraagt de zonebreedte derhalve 250 m.

In **Figuur 3.3** is de N744 inclusief zone weergegeven. Voor de woningen binnen de zone van de nieuw aan te leggen weg is een toets uitgevoerd om te bepalen of de geluidbelasting aan de ten hoogste toelaatbare geluidbelasting voldoet.

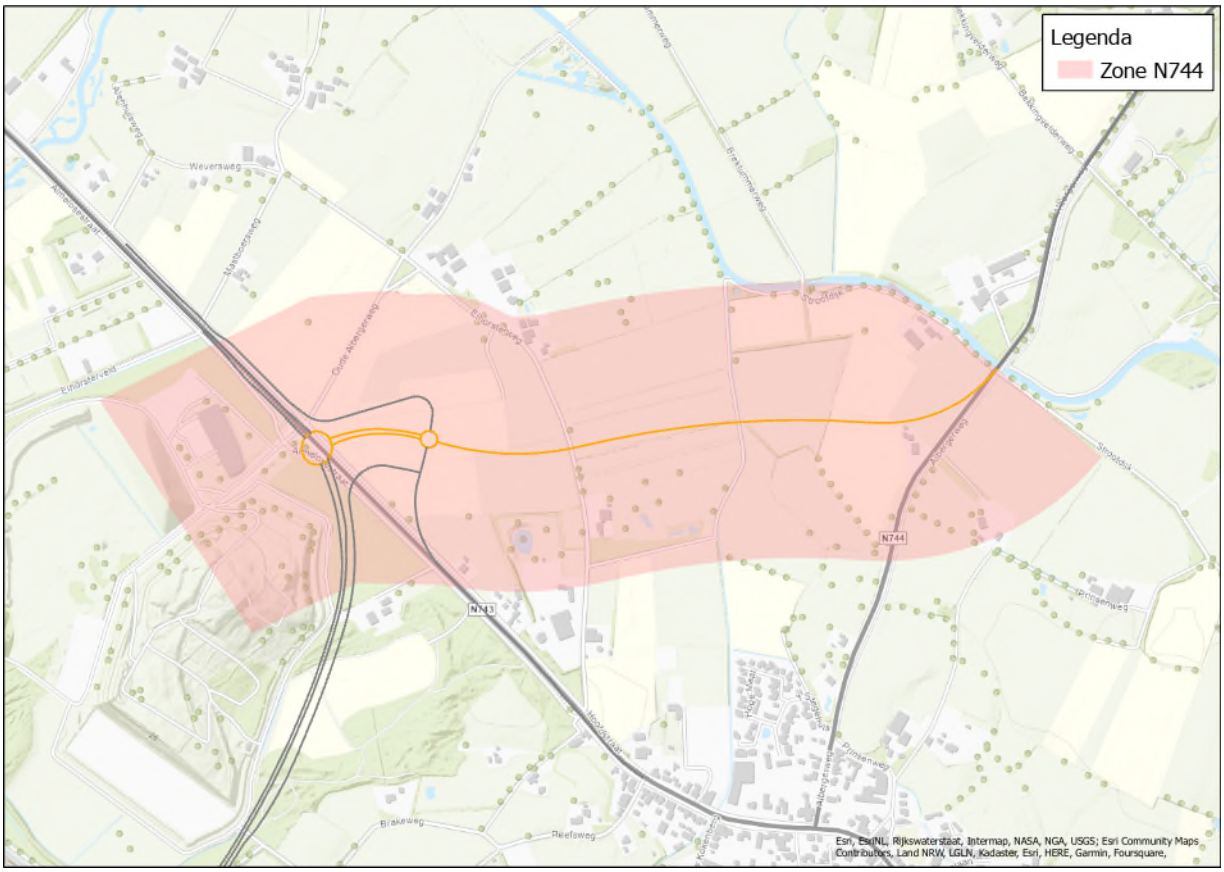

Figuur 3.3 Ligging nieuw aan te leggen N744 inclusief geluidzone.

Voor de N744 geldt een maximumsnelheid van 80 km/uur. De aftrek op grond van artikel 110g Wet geluidhinder bedraagt daarom 2, 3 of 4 dB.

Tabel 3.2 Grenswaarden plansituatie na aftrek ex artikel 110g Wet geluidhinder.

Weg	Ten hoogste toelaatbare geluidbelasting [dB]	Maximaal vast te stellen hogere waarde [dB]
N744 (nieuw aan te leggen deel)	48 dB	58 dB

3.1.3 Kluft

In de toekomstige situatie wordt de bestaande Kluft gereconstrueerd. De Kluft zal de nieuw aan te leggen Vloedbeltverbinding bovenlangs kruisen en vervolgens zal de Kluft middels een verbindingslus op maaiveld op de Vloedbeltverbinding aansluiten. De aansluiting van de Kluft op de Vloedbeltverbinding zal met een rotonde worden vorm gegeven. De huidige gelijkvloerse kruising van de Kluft met de Aamaatweg komt te vervallen. Vanwege de aanpassingen aan de Kluft kan de bestaande grondwal niet in zijn geheel gehandhaafd blijven.

Langs het deel van de Kluft waar de bestaande grondwal vanwege de verbindingslus moet wijken, is in het ontwerp ter voorkoming van lichthinder een scherm van 2 m opgenomen.

In de toekomstige situatie bestaat het te wijzigen deel van de Kluft uit 3 rijstroken. De zonebreedte van het te wijzigen deel van de Kluft bedraagt daarom 400 m. Binnen de geluidzone van het te wijzigen deel van de Kluft zijn bestaande woningen gelegen. In **Figuur 3.4** is het aan te passen weggedeelte van de Kluft inclusief zone weergegeven. In deze afbeelding zijn tevens de grondwal en het scherm ter voorkoming van lichthinder aangeduid. Voor de woningen binnen de zone is een toets vanwege de geluidbelasting vanwege de gehele Kluft uitgevoerd om te bepalen of sprake is van een reconstructie.

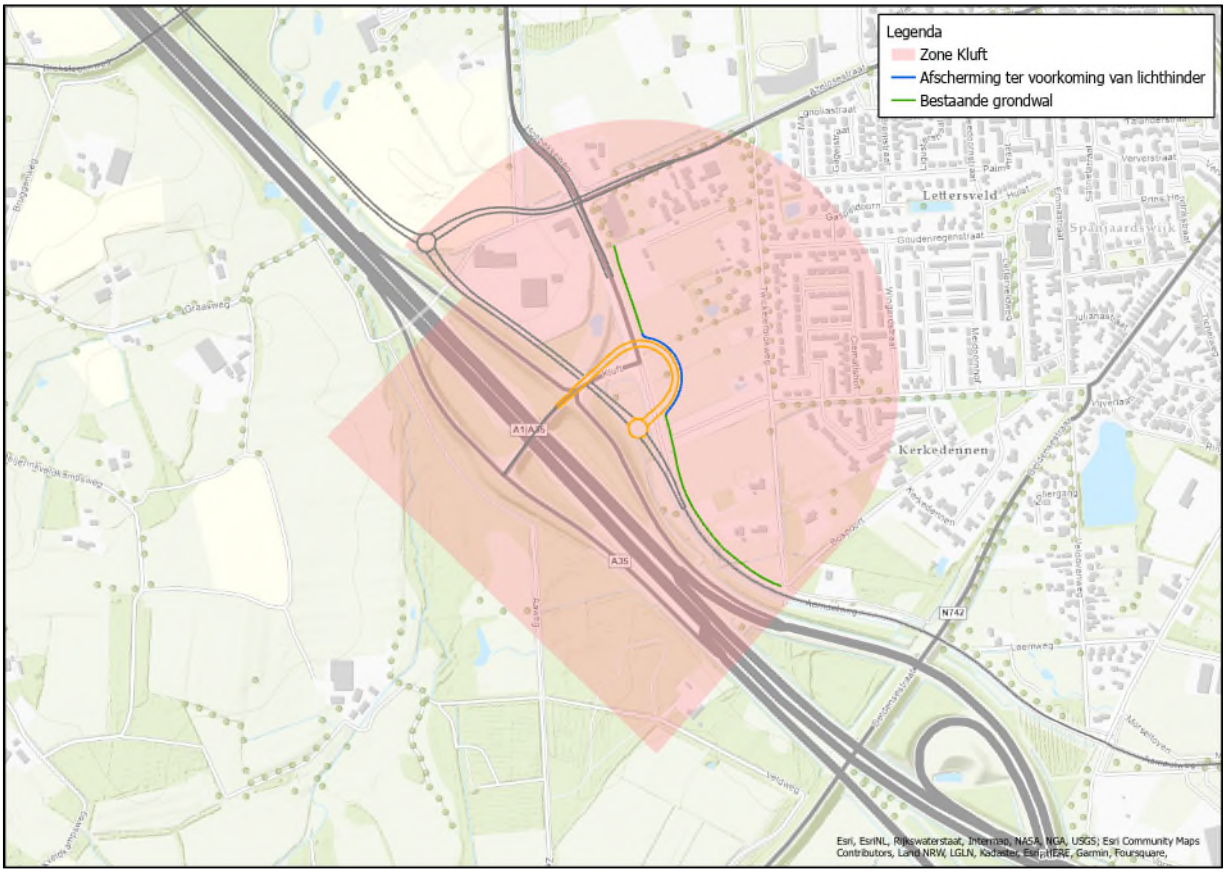

Figuur 3.4 Ligging en geluidzone van het te wijzigen deel van de Kluft.

Voor de Kluft geldt een maximumsnelheid van 80 km/uur, echter gezien de krappe bocht op de verbindingslus zal de rijsnelheid hier in praktijk niet meer dan 60 km/uur bedragen. Voor de representatief te achten snelheid is voor de verbindingslus daarom uitgegaan van een snelheid van 60 km/uur. De aftrek ex artikel 110g Wet geluidhinder bedraagt derhalve 5 dB. De van toepassing zijnde grenswaarden bij de woningen of andere (geluidgevoelige) bestemmingen zijn in **Tabel 3.3** weergegeven.

Tabel 3.3 Grenswaarden plansituatie na aftrek ex artikel 110g Wet geluidhinder.

Weg	Ten hoogste toelaatbare geluidbelasting [dB]	Maximaal vast te stellen hogere waarde [dB]
Kluft	Huidig	Huidig + 5 (met plafondwaarde 68 dB)

3.1.4 Azelosestraat

In de huidige situatie is het deel van de Azelosestraat ten zuiden van de kruising met de Hosbekkeweg/Kluft geen doorgaande route, maar een doodlopende weg. In de plansituatie wordt dit deel van de Azelosestraat opgewaardeerd en ontsloten op de nieuw aan te leggen Vloedbeltverbinding. De aansluiting wordt met een rotonde vormgegeven.

In de toekomstige situatie bestaat het te wijzigen deel van de Azelosestraat uit 3 rijstroken. De zonebreedte van het te wijzigen deel van de Azelosestraat bedraagt daarom 400 m. Binnen de geluidzone van het te wijzigen deel van de Azelosestraat zijn enkele bestaande woningen gelegen. In **Figuur 3.5** is het aan te passen weggedeelte inclusief zone weergegeven. Voor de woningen binnen de zone is een toets uitgevoerd om te bepalen of sprake is van een reconstructie.

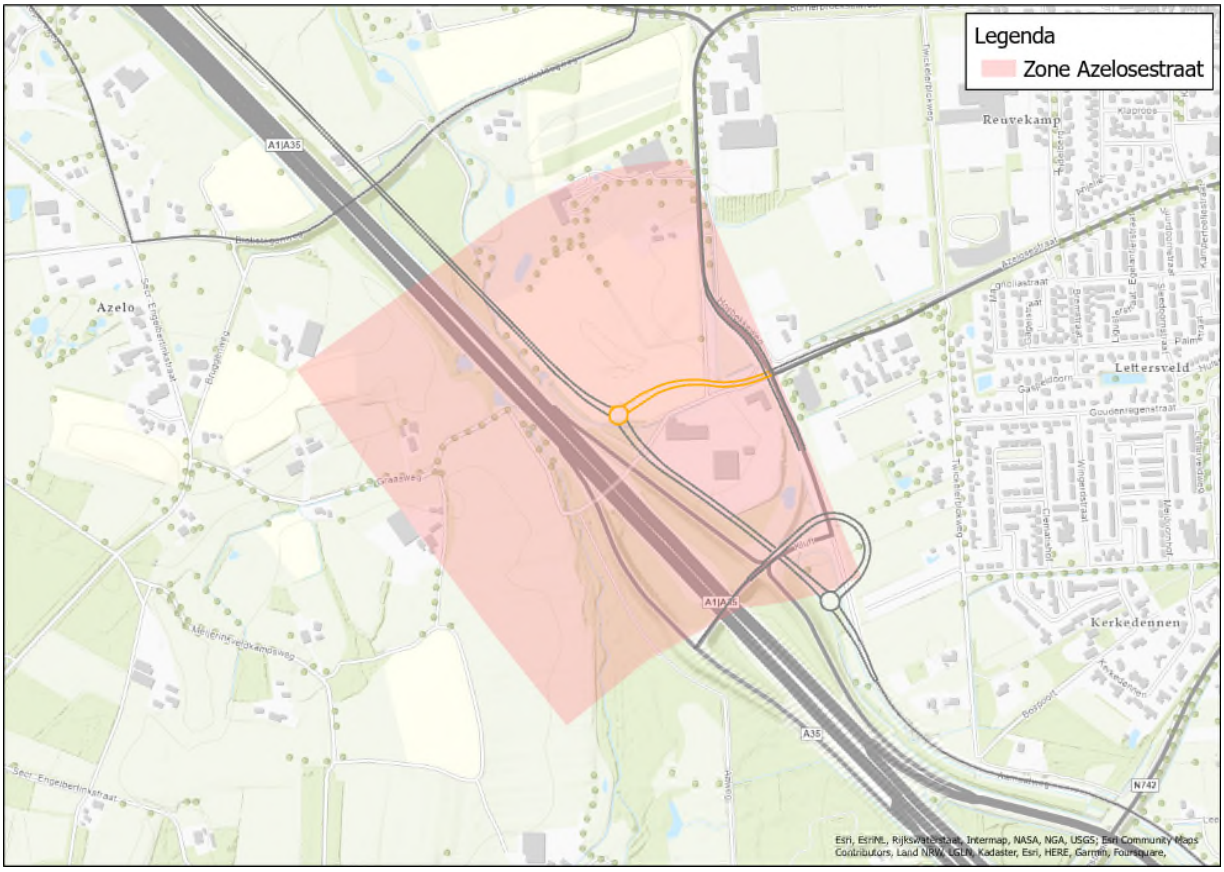

Figuur 3.5 Ligging en geluidzone van het te wijzigen deel van de Azelosestraat.

Voor het te wijzigen deel van de Azelosestraat geldt een maximumsnelheid van 80 km/uur. De aftrek ex artikel 110g Wet geluidhinder bedraagt derhalve 2, 3 of 4 dB. De van toepassing zijnde grenswaarden bij de woningen of andere (geluidgevoelige) bestemmingen zijn in **Tabel 3.4** weergegeven.

Tabel 3.4 Grenswaarden plansituatie na aftrek ex artikel 110g Wet geluidhinder.

Weg	Ten hoogste toelaatbare geluidbelasting [dB]	Maximaal vast te stellen hogere waarde [dB]
Azelosestraat	Huidig	Huidig + 5 (met plafondwaarde 68 dB)

3.1.5 Hosbekkeweg/Kluft

Vanwege de aansluiting van de Azelosestraat op de nieuw aan te leggen N743 en het afwaarderen van het deel van de Kluft ten zuiden van de kruising (dit wordt een doodlopende weg die dient als toegangsweg voor Reinten Infra en de bereikbaarheid van de hoogspanningsmast) zijn er aanpassingen aan de kruising Hosbekkeweg/Azelosestraat/Kluft noodzakelijk. De Hosbekkeweg wordt ter hoogte van de kruising van 6 naar 4 opstelstroken versmald. De Kluft wordt ter hoogte van de kruising van 6 naar 2 opstelstroken versmald.

De Hosbekkeweg/Kluft bestaat uit 2 rijstroken. Omdat het een buitenstedelijke situatie betreft, bedraagt de zonebreedte derhalve 250 m. Binnen de geluidzone van het te wijzigen deel van de Hosbekkeweg/Kluft zijn enkele bestaande woningen gelegen. In Figuur 3.6 is het aan te passen weggedeelte inclusief zone

weergegeven. Voor de woningen binnen de zone is een toets uitgevoerd om te bepalen of sprake is van een reconstructie.

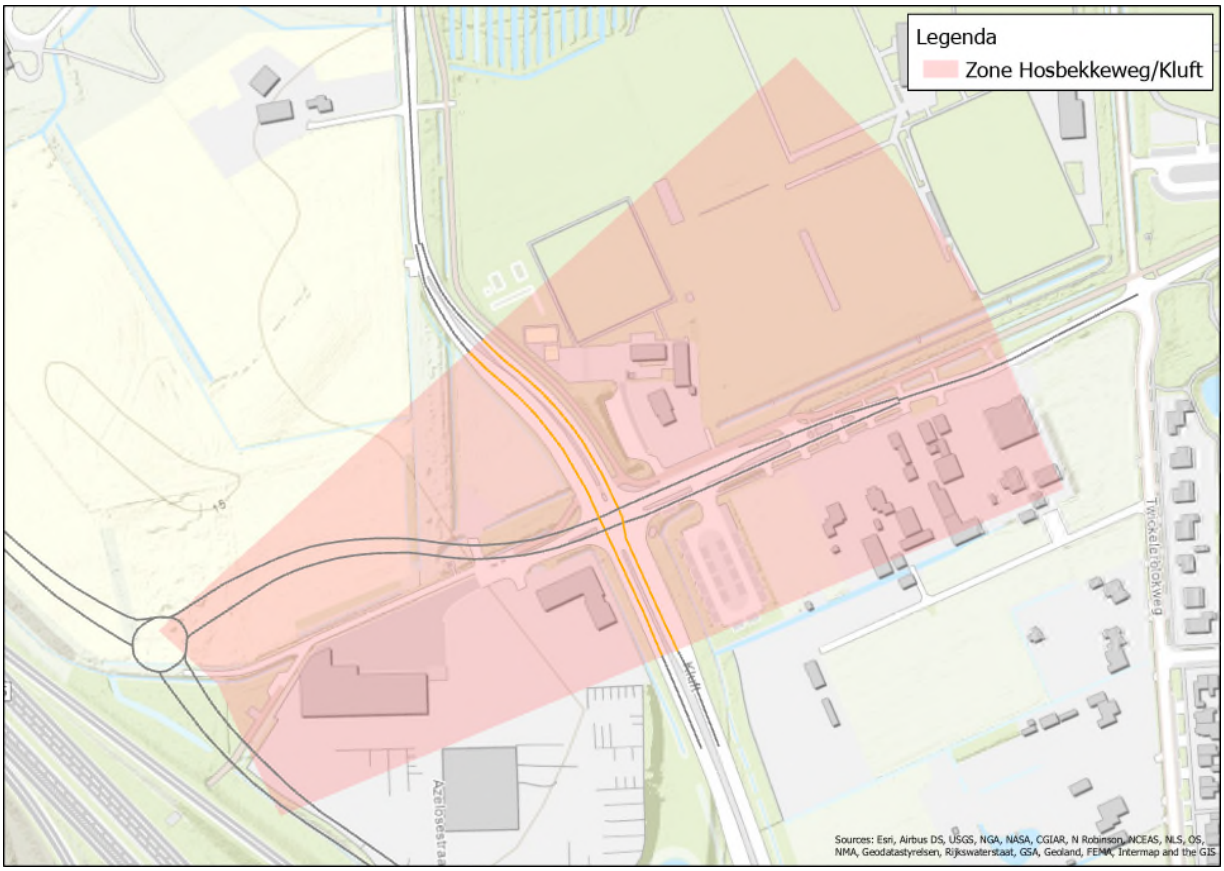

Figuur 3.6 Ligging en geluidzone van het te wijzigen deel van de Hosbekkeweg/Kluft.

Voor het te wijzigen deel van de Hosbekkeweg/Kluft geldt een maximumsnelheid van 80 km/uur. De aftrek ex artikel 110g Wet geluidhinder bedraagt derhalve 2, 3 of 4 dB. De van toepassing zijnde grenswaarden bij de woningen of andere (geluidgevoelige) bestemmingen zijn in **Tabel 3.5** weergegeven.

Tabel 3.5 Grenswaarden plansituatie na aftrek ex artikel 110g Wet geluidhinder

Weg	Ten hoogste toelaatbare geluidbelasting [dB]	Maximaal vast te stellen hogere waarde [dB]
Hosbekkeweg/Kluft	Huidig	Huidig + 5 (met plafondwaarde 68 dB)

3.1.6 Bloksteegweg

In de toekomstige situatie wordt de bestaande Bloksteegweg gereconstrueerd. De aanpassing betreft de realisatie van een kunstwerk (viaduct) over de nieuw aan te leggen Vloedbeltverbinding. De Bloksteegweg heeft in de toekomstige situatie 1 rijstrook. Omdat het een buitenstedelijke situatie betreft, bedraagt de zonebreedte derhalve 250 m. In Figuur 3.7 is het aan te passen weggedeelte inclusief zone weergegeven. Vanwege het project dienen de woningen en opstallen op het perceel Bloksteegweg 2/2a te worden geamoveerd. Er zijn daardoor in de plansituatie geen woningen binnen het te wijzigen deel van de Bloksteegweg gelegen. Toetsing vanwege de Bloksteegweg kan daarom achterwege blijven, deze weg wordt in dit rapport dan ook niet verder beschouwd.

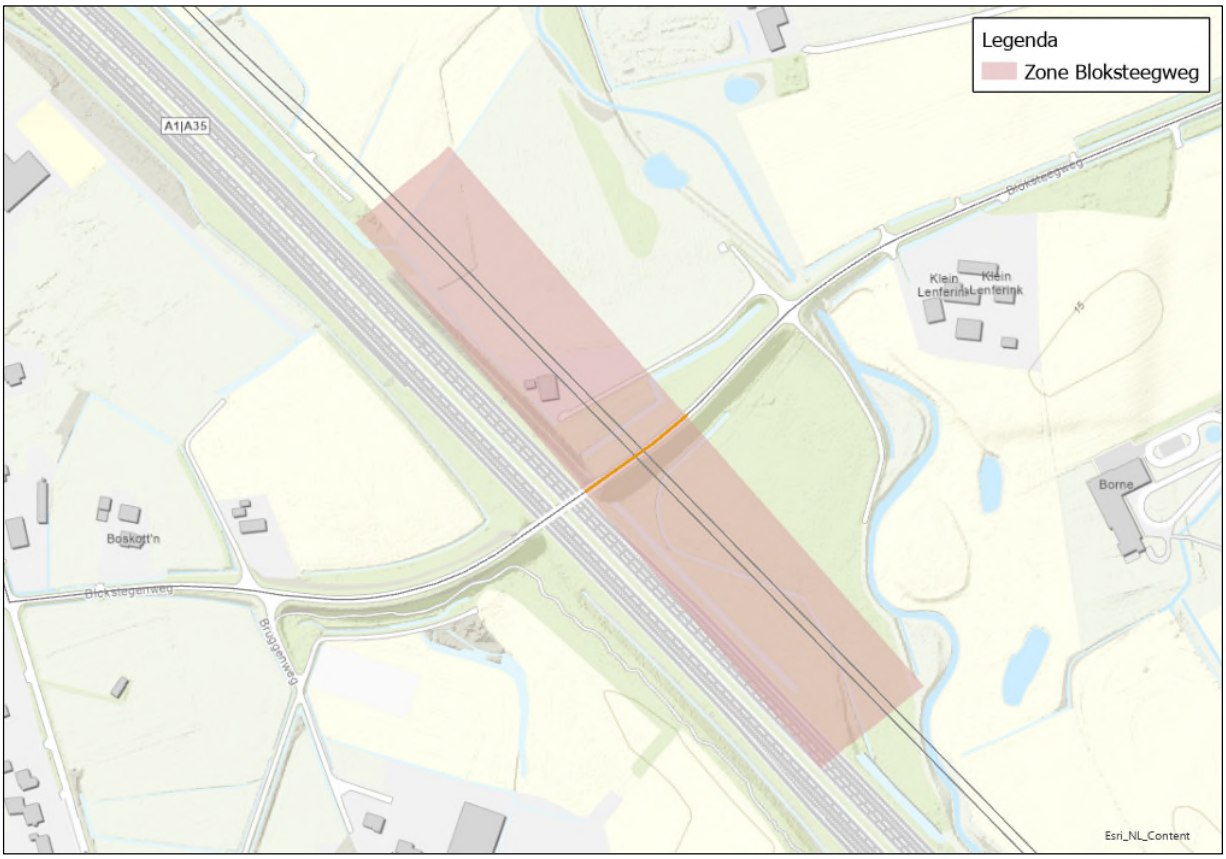

Figuur 3.7 Ligging en geluidzone van het te wijzigen deel van de Bloksteegweg.

3.1.7 Kuipersweg

In de toekomstige situatie wordt de bestaande Kuipersweg gewijzigd. De aanpassing betreft hier eveneens een kunstwerk (viaduct) over de nieuw aan te leggen Vloedbeltverbinding. De Kuipersweg heeft in de toekomstige situatie 1 rijstrook en is buitenstedelijk gelegen. Hierdoor bedraagt de geluidzone 250 m. In Figuur 3.8 is het aan te passen weggedeelte inclusief zone weergegeven. Er zijn geen woningen binnen het te wijzigen deel van de Kuipersweg gelegen. Toetsing vanwege de Kuipersweg kan daarom achterwege blijven en deze weg wordt in onderliggend rapport derhalve verder niet beschouwd.

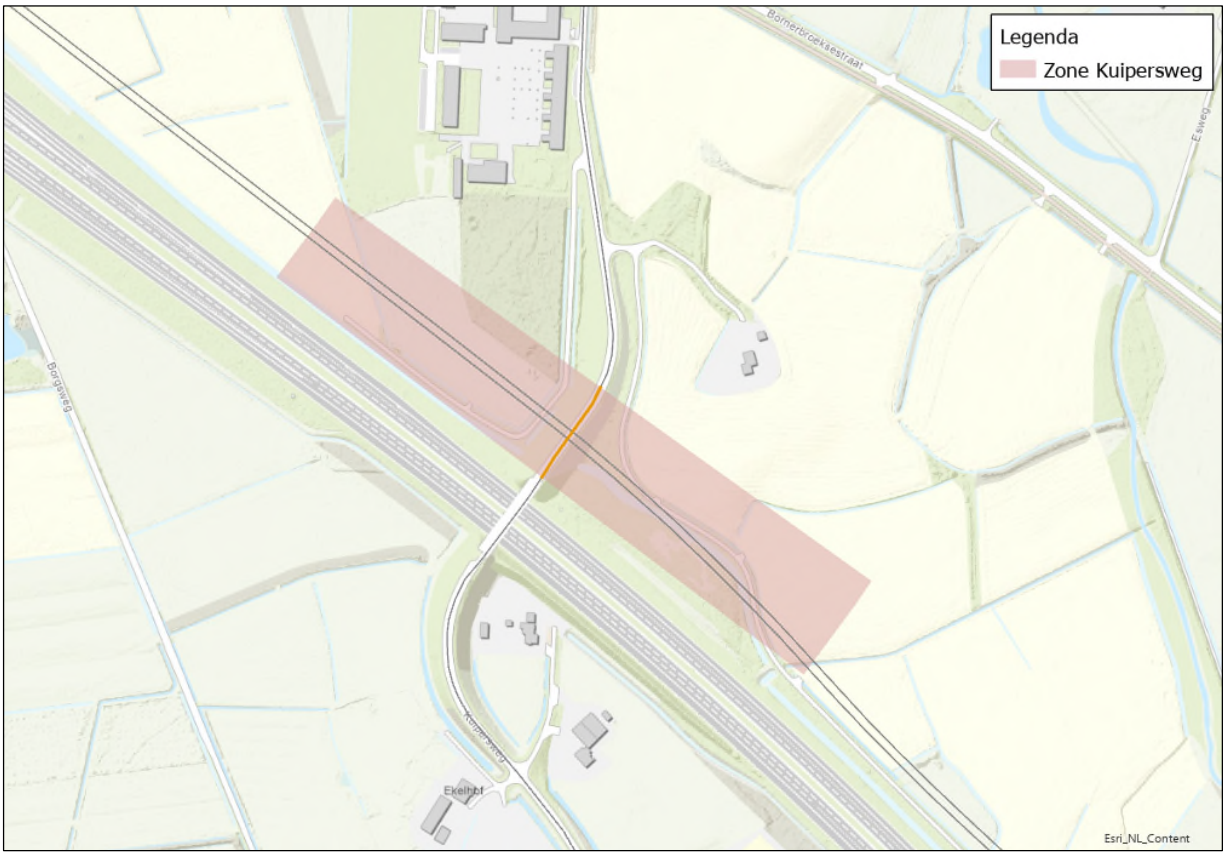

Figuur 3.8 Ligging en geluidzone van het te wijzigen deel van de Kuipersweg.

3.1.8 Bornerbroeksestraat

In de toekomstige situatie wordt de bestaande Bornerbroeksestraat gereconstrueerd. In de huidige situatie betreft de Bornerbroeksestraat een doorgaande route waarop de Braamhaarsstraat aansluit. In de toekomstige situatie zal de aansluiting van de Braamhaarsstraat op de Bornerbroeksestraat worden verlegd en wordt er aansluiting op de nieuw aan te leggen Vloedbeltverbinding gerealiseerd. In Figuur 3.9 is de ligging van de Bornerbroeksestraat en Braamhaarsstraat in de huidige situatie en de plansituatie weergegeven.
Voor de beoordeling van de geluideffecten vanwege de wijzigingen aan de Bornerbroeksestraat zal een vergelijking worden gemaakt van de geluidbelasting vanwege de groen aangeduide wegvakken. Voor de geluideffecten vanwege de wijzigingen aan de Braamhaarsstraat worden de oranje weergegeven wegvakken beschouwd, in paragraaf 3.1.8 zal verder op de Braamhaarsstraat worden ingegaan.

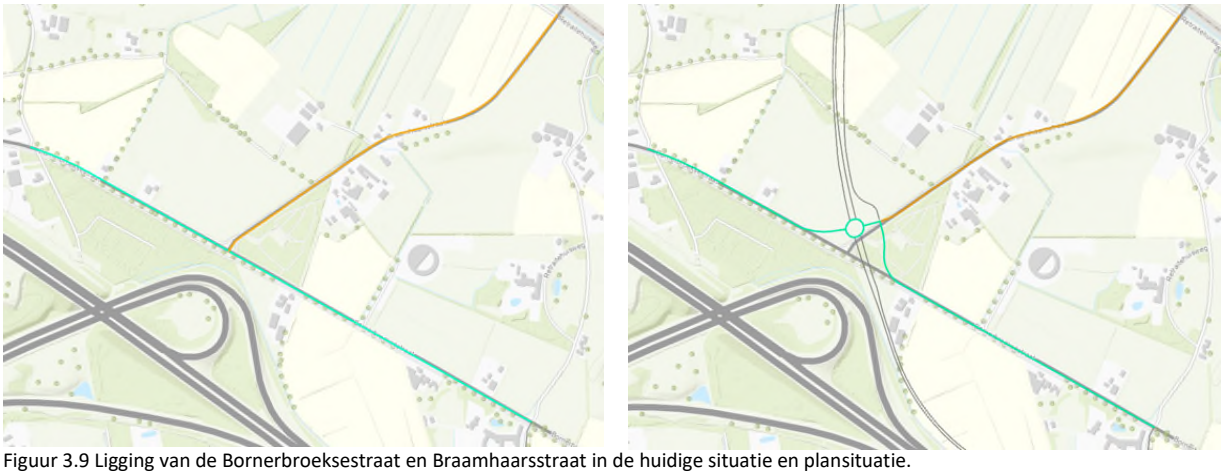

Figuur 3.9 Ligging van de Bornerbroeksestraat en Braamhaarsstraat in de huidige situatie en plansituatie.

De Bornerbroeksestraat heeft in de toekomstige situatie 2 rijstroken. Omdat het een buitenstedelijke situatie betreft bedraagt de breedte van de geluidzone 250 m. Binnen de geluidzone van het te wijzigen deel van de Bornerbroeksestraat zijn bestaande woningen gelegen. In Figuur 3.10 is het aan te passen weggedeelte inclusief zone weergegeven. Voor de woningen binnen de zone is een toets uitgevoerd om te bepalen of sprake is van een reconstructie.

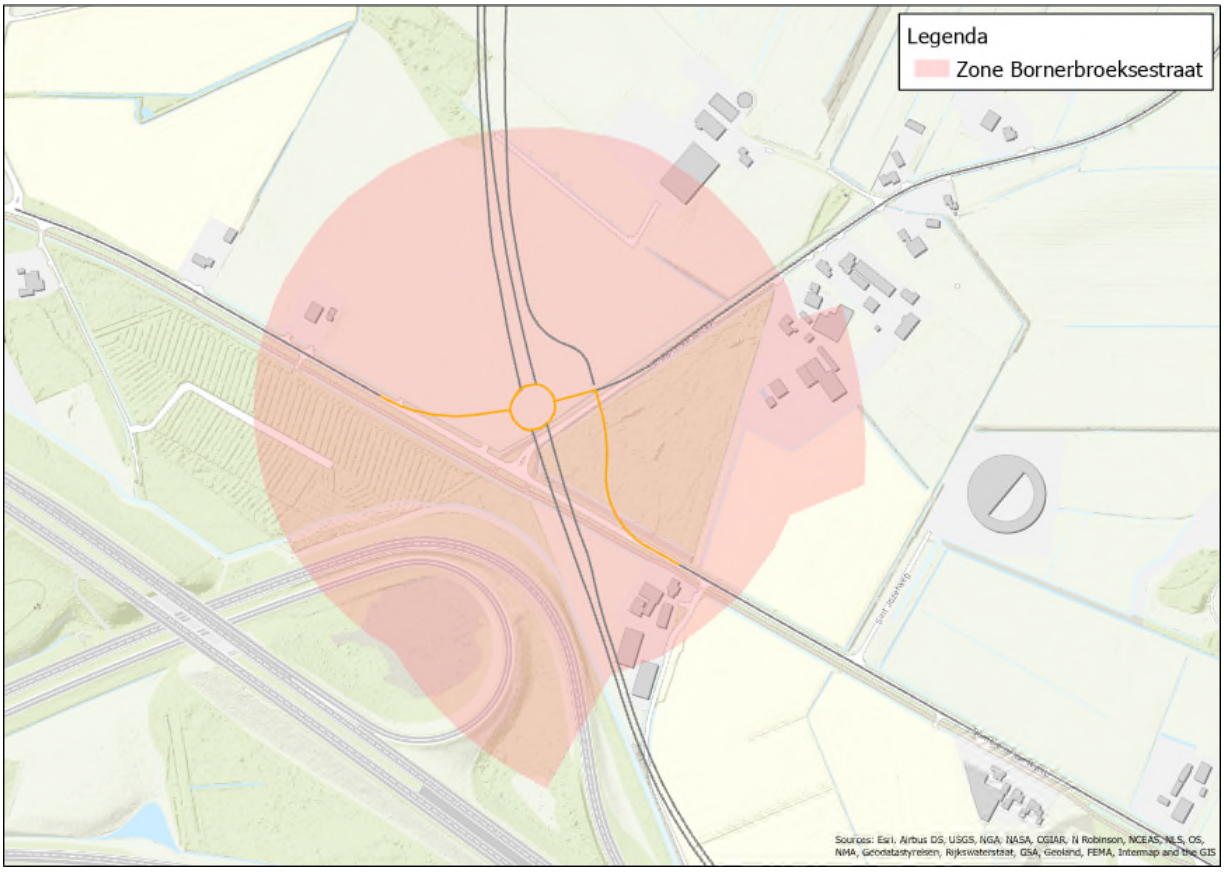

Figuur 3.10 Ligging en geluidzone van het te wijzigen deel van de Bornerbroeksestraat.

Vanwege de aanleg van de Vloedbeltverbinding wordt het snelheidsregime op de Bornerbroeksestraat gewijzigd. De snelheid op de Bornerbroekstraat wordt in de plansituatie van 80 km/uur naar 60 km/uur verlaagd. In de huidige situatie bedraagt de aftrek ex artikel 110g Wet geluidhinder 2, 3 of 4. De aftrek ex artikel 110g Wet geluidhinder bedraagt in de plansituatie 5 dB. De van toepassing zijnde grenswaarden bij de woningen of andere (geluidgevoelige) bestemmingen zijn in Tabel 3.6 weergegeven.

Tabel 3.6 Grenswaarden plansituatie na aftrek ex artikel 110g Wet geluidhinder

Weg	Ten hoogste toelaatbare geluidbelasting [dB]	Maximaal vast te stellen hogere waarde [dB]
Bornerbroeksestraat	Huidig	Huidig + 5 (met plafondwaarde 68 dB)

3.1.9 Braamhaarsstraat

In de toekomstige situatie zal de aansluiting van de Braamhaarsstraat op de Bornerbroeksestraat meer noordwestelijk gelegen zijn dan in de huidige situatie het geval is. Voor de aansluiting van de Braamhaarsstraat op de (eveneens te reconstrueren Bornerbroeksestraat) is een fysieke wijziging aan de Braamhaarsstraat nodig.

De Braamhaarsstraat heeft in de toekomstige situatie 1 rijstrook en is buitenstedelijk gelegen. Hierdoor betreft de geluidzone 250 m. Binnen de geluidzone van het te wijzigen deel van de Braamhaarsstraat is één bestaande woning gelegen. In Figuur 3.11 is het aan te passen weggedeelte inclusief zone weergegeven. Voor de woning

binnen de zone van de Braamhaarsstraat is een toets uitgevoerd om te bepalen of sprake is van een reconstructie.

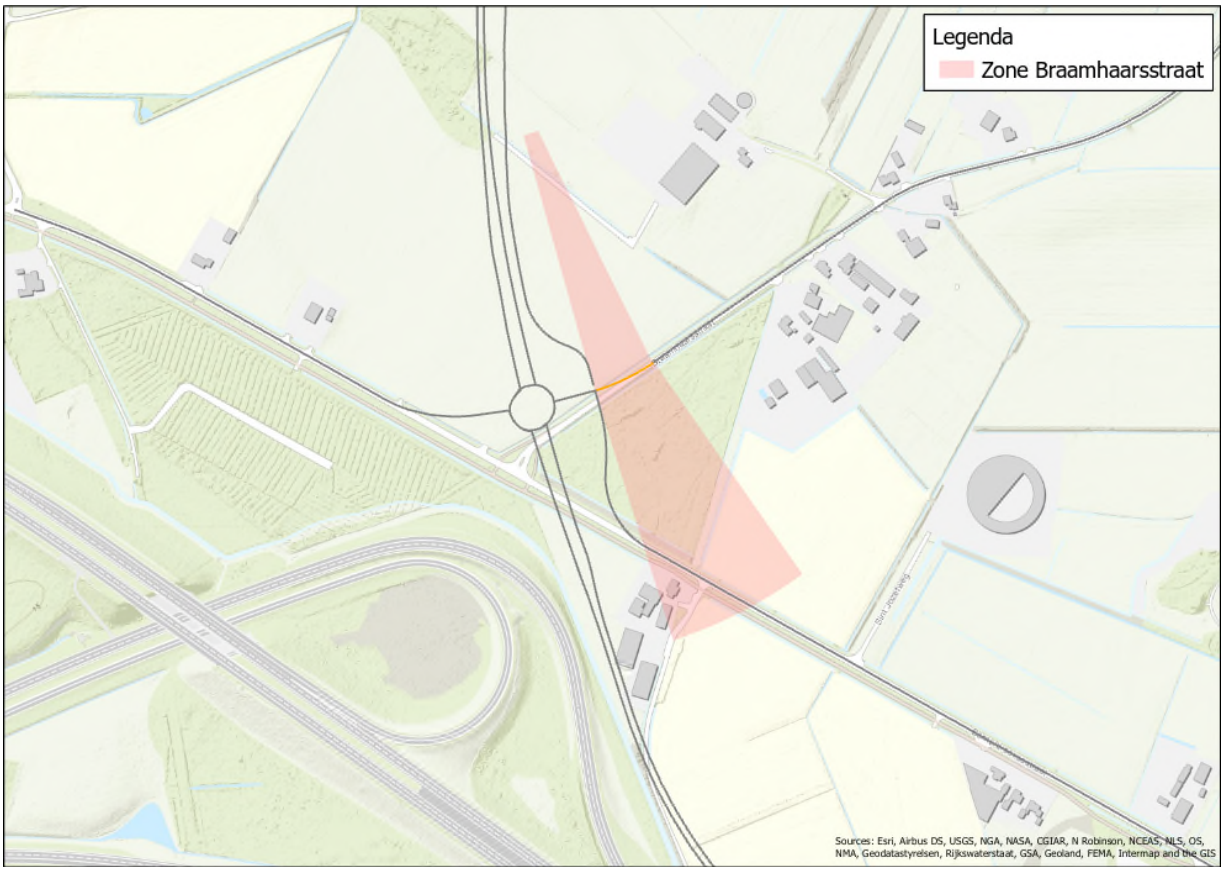

Figuur 3.11 Ligging en geluidzone van het te wijzigen deel van de Braamhaarsstraat.

Voor de Braamhaarsstraat geldt een maximumsnelheid van 60 km/uur. De aftrek ex artikel 110g Wet geluidhinder bedraagt derhalve 5 dB. De van toepassing zijnde grenswaarden bij de woningen of andere (geluidgevoelige) bestemmingen zijn in **Tabel 3.7** weergegeven.

Tabel 3.7 Grenswaarden plansituatie na aftrek ex artikel 110g Wet geluidhinder

Weg	Ten hoogste toelaatbare geluidbelasting [dB]	Maximaal vast te stellen hogere waarde [dB]
Braamhaarsstraat	Huidig	Huidig + 5 (met plafondwaarde 68 dB)

3.1.10 Aanleg nieuwe Parallelweg

Naast het nieuw aan te leggen deel van de N743 tussen de rotonde met de Bornerbroeksestraat en de rotonde met de N744 wordt een nieuwe parallelweg aangelegd. Deze parallelweg dient voor de ontsluiting van de aanliggende percelen en landbouwverkeer. De nieuw aan te leggen Parallelweg heeft in de toekomstige situatie 1 rijstrook. Het betreft een buitenstedelijke situatie, hierdoor bedraagt de zonebreedte 250 m. In Figuur 3.12 is de nieuw aan te leggen Parallelweg inclusief zone weergegeven. Voor de woningen binnen de zone is een toets uitgevoerd om te bepalen of de geluidbelasting voldoet aan de ten hoogste toelaatbare geluidbelasting.

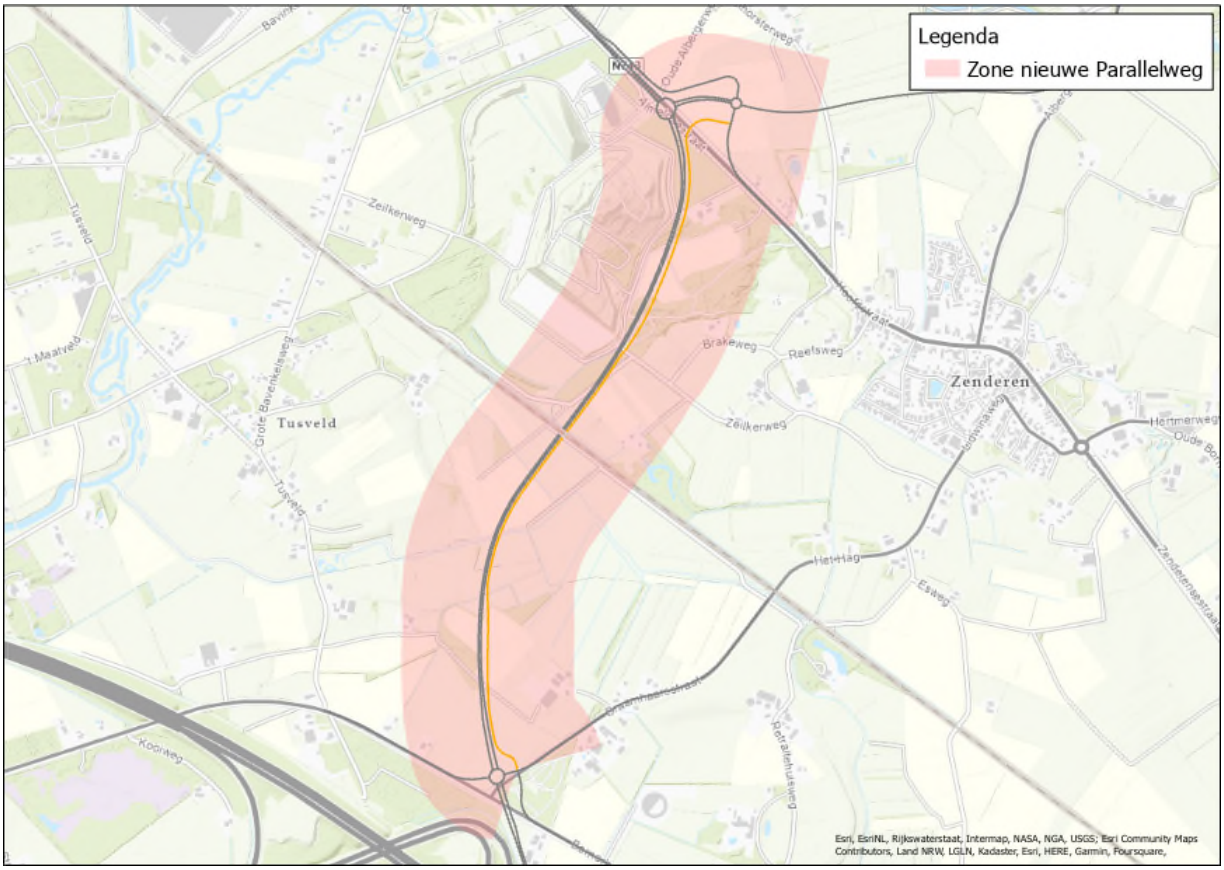

Figuur 3.12 Ligging en geluidzone van de nieuwe Parallelweg.

Voor de nieuw aan te leggen Parallelweg geldt een maximumsnelheid van 60 km/uur. De aftrek ex artikel 110g Wet geluidhinder bedraagt derhalve 5 dB. De van toepassing zijnde grenswaarden bij de woningen of andere (geluidgevoelige) bestemmingen zijn in **Tabel 3.8** weergegeven.

Tabel 3.8 Grenswaarden plansituatie na aftrek ex artikel 110g Wet geluidhinder

Weg	Ten hoogste toelaatbare geluidbelasting [dB]	Maximaal vast te stellen hogere waarde [dB]
Nieuwe Parallelweg	48	58

3.1.11 Wijziging bestaande Parallelweg

In de toekomstige situatie zal de bestaande Parallelweg langs de N743 deels worden verlegd en middels een rotonde aansluiten op de nieuw aan te leggen N744 en de te wijzigen Almelosestraat (huidige N743). De bestaande Parallelweg heeft in de toekomstige situatie 1 rijstrook en is buitenstedelijk gelegen. Hierdoor betreft de geluidzone 250 m. In Figuur 3.13 is het aan te passen weggedeelte inclusief zone weergegeven. Binnen de geluidzone van het te wijzigen deel van de Bornerbroeksestraat zijn bestaande woningen gelegen. Voor de woningen binnen de zone is een toets uitgevoerd om te bepalen of sprake is van een reconstructie.

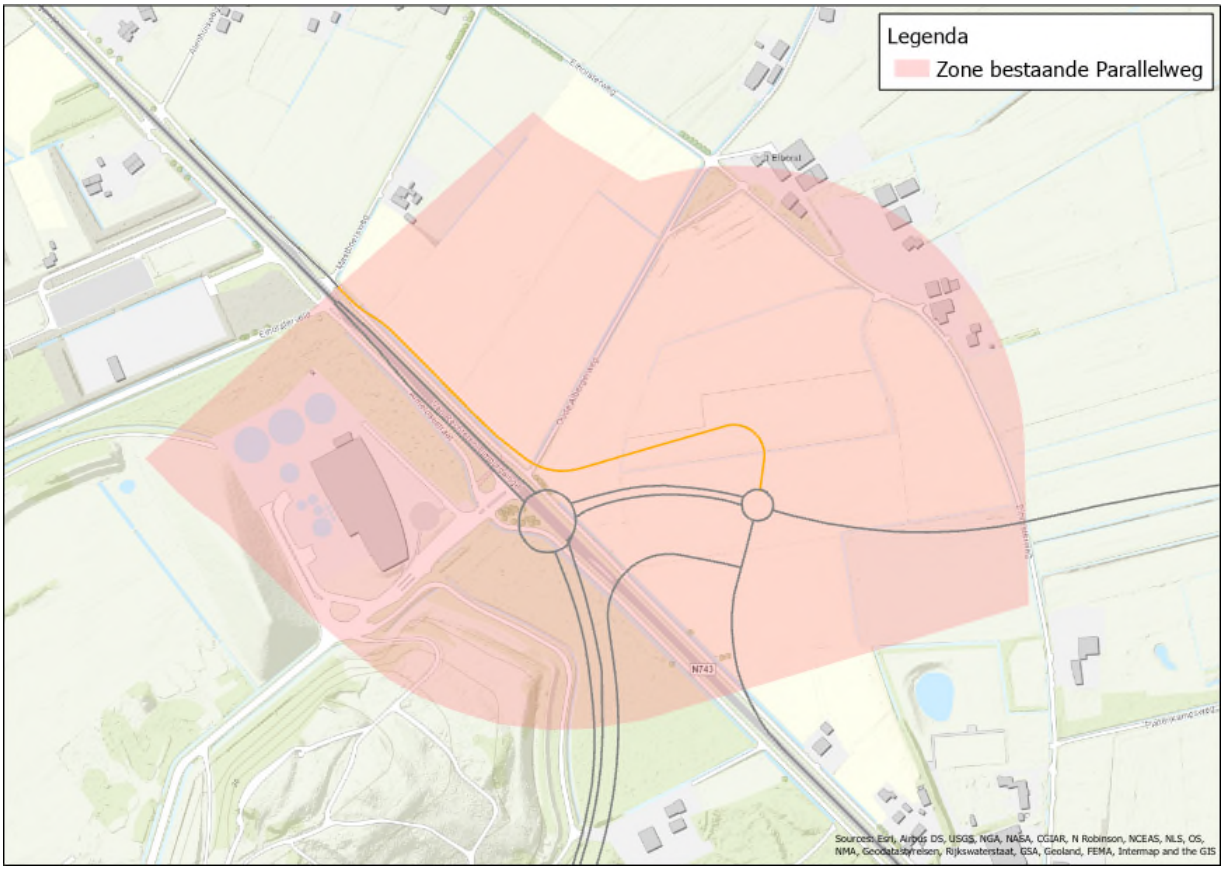

Figuur 3.13 Ligging en geluidzone van het te wijzigen deel van de Parallelweg.

Voor de bestaande Parallelweg geldt een maximumsnelheid van 60 km/uur. De aftrek ex artikel 110g Wet geluidhinder bedraagt derhalve 5 dB. De van toepassing zijnde grenswaarden bij de woningen of andere (geluidgevoelige) bestemmingen zijn in **Tabel 3.9** weergegeven.

Tabel 3.9 Grenswaarden plansituatie na aftrek ex artikel 110g Wet geluidhinder

Weg	Ten hoogste toelaatbare geluidbelasting [dB]	Maximaal vast te stellen hogere waarde [dB]
Bestaande Parallelweg	Huidig	Huidig + 5 (met plafondwaarde 68 dB)

3.1.12 Almelosestraat

Vanwege de aanleg van de nieuwe N743 en N744, zal de Almelosestraat (in de huidige situatie N743) door de kern Zenderen worden afgewaardeerd. De Almelosestraat zal deels worden verlegd om op de nieuw aan te leggen N744 aan te sluiten. Deze aansluiting wordt met een rotonde vormgegeven.

Het te wijzigen deel van de Almelosestraat heeft in de toekomstige situatie 2 rijstroken en is buitenstedelijk gelegen. Hierdoor betreft de geluidzone 250 m. Binnen de geluidzone van het te wijzigen deel van de Almelosestraat zijn enkele bestaande woning gelegen. In Figuur 3.14 is het aan te passen weggedeelte inclusief de bijbehorende zone weergegeven. Voor de woningen binnen de zone is een toets uitgevoerd om te bepalen of sprake is van een reconstructie.

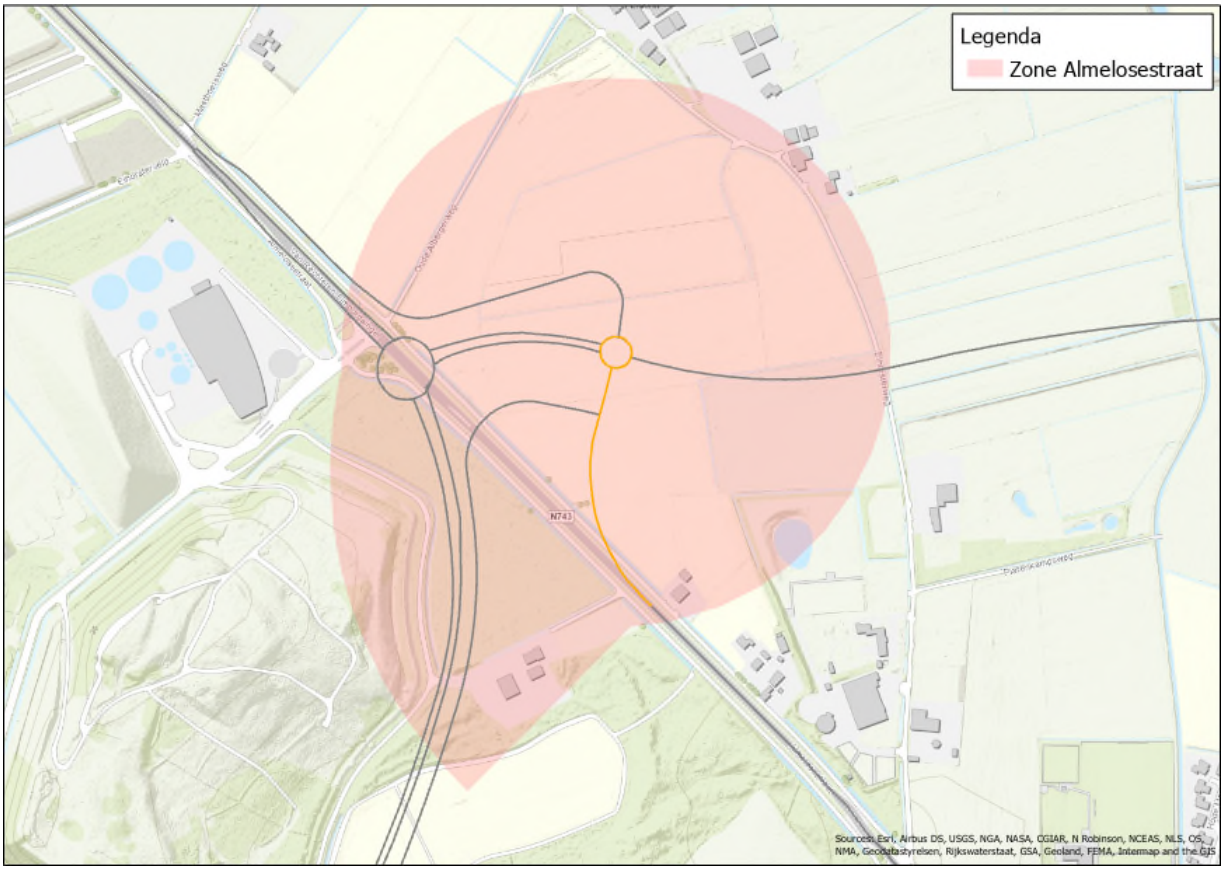

Figuur 3.14 Ligging en geluidzone van het te wijzigen deel van de Almelosestraat.

Voor het te wijzigen deel van de Almelosestraat geldt in de plansituatie een maximumsnelheid van 60 km/uur. De aftrek ex artikel 110g Wet geluidhinder bedraagt derhalve 5 dB. De van toepassing zijnde grenswaarden bij de woningen of andere (geluidgevoelige) bestemmingen zijn in **Tabel 3.10** weergegeven.

Tabel 3.10 Grenswaarden plansituatie na aftrek ex artikel 110g Wet geluidhinder.

Weg	Grenswaarde [dB]	Maximaal vast te stellen hogere waarde [dB]
Almelosestraat	Huidig	Huidig + 5 (met plafondwaarde 68 dB)

4. Onderzoeksopzet en uitgangspunten

4.1 Rekenmethode

In het kader van het onderhavige onderzoek zijn voor de effectbeschrijving van de diverse wegen akoestische berekeningen uitgevoerd. Deze berekeningen dienen ter bepaling van de geluidbelasting per woning.

In het onderhavige onderzoek zijn de relevante wegen en de directe omgeving ingevoerd in een grafisch computermodel dat rekent volgens de Standaardrekenmethode II uit het 'Reken- en meetvoorschrift geluid 2012'. Daarbij is gebruik gemaakt van het programma Geomilieu versie 2022.4.

4.2 Uitgangspunten

Hoogteverschillen en ontwerp
Voor de berekening van de geluidbelasting op de gevels van relevante woningen is een berekeningsmodel opgezet waarin de te beschouwen wegen, de omliggende bebouwing, en bodemgebieden zijn opgenomen. In het berekeningsmodel is rekening gehouden met plaatselijke hoogteverschillen, de hoogtes in het gebied zijn gebaseerd op NAP. De hoogtelijnen vanwege de plansituatie (aanleg Vloedbeltverbinding en te wijzigen delen van bestaande aansluitende wegen) zijn ontleend aan de ontwerptekening. Voor de toekomstige situatie is het laatste ontwerp aangehouden (378334-SWE-ZZ-DR-Z-00039 d.d. 27-10-2022).

Het wegontwerp is voorzien van een verdiepte ligging onder de spoorwegverbinding Borne-Almelo middels een tunnel/viaduct. Daar waar de nieuw aan te leggen weg verdiept is gelegen, zijn de wanden van de onderdoorgang als scherm gemodelleerd met een reflectiefactor van 0,8 (representatief voor een betonnen wand). Hiermee worden reflecties van de tunnelwand naar de omgeving in de berekening meegenomen.

Bodemgebieden
Voor de standaard bodemfactor is uitgegaan van een bodemfactor 1,0 (=zacht). Verharde gebieden (zoals wegen, wateroppervlaktes en bebouwd gebied) zijn als apart bodemgebied gemodelleerd (bodemfactor 0,0). Voor de halfverharding langs de nieuw aan te leggen en de te wijzigen wegen is uitgegaan van een bodemfactor van 0,3. Voor de berekening van de gecumuleerde geluidbelasting, waarin ook de Rijksweg A1/A35 is betrokken, is vanwege het absorberende karakter van de wegdekverharding op de Rijksweg A1/A35 (ZOAB/tweelaags ZOAB) uitgegaan van een bodemfactor 0,5.

Gebouwen en toetspunten
De diverse gebouwen zijn in de berekeningen zowel afschermend als reflecterend meegenomen. Naast de aanwezige bebouwing is tevens rekening gehouden met de nieuwbouw waarvoor een bestemmingsplan of omgevingsvergunning is vastgesteld. Voor de relevante woningen of groepen van woningen zijn in het berekeningsmodel één of meer representatieve ontvangerpunten opgenomen, afhankelijk van de ligging ten opzichte van de onderzochte wegen. Voor de berekeningen is uitgegaan van een waarneemhoogte van 1,50 m boven een verdiepingsvloer gelegd, boven lokaal maaiveld (4,50 m voor eerste verdieping, 7,50 m voor tweede verdieping etc.).

Verkeersgegevens
De verkeerscijfers zijn afkomstig uit het regionale verkeersmodel. De Vloedbeltverbinding, bestaande uit de nieuw aan te leggen N743 en N744, ligt binnen het studiegebied van het verkeersmodel. Dit verkeersmodel bestaat uit een basisjaar en een aantal prognosejaren. Voor de prognosejaren is rekening gehouden met autonome ontwikkelingen in de regio. Voor de tussenliggende jaren die niet standaard in het verkeersmodel zijn opgenomen, zijn de verkeerscijfers berekend op basis van interpolatie van de twee modeljaren. Voor de Rijksweg A1/A35 die voor de berekening van de gecumuleerde geluidbelasting relevant is, zijn de verkeersgegevens afkomstig uit het Geluidregister (https://geluidregister.rijkswaterstaat.nl).

Voor het onderzoek is gerekend met de prognosecijfers voor het jaar 2024 (1 jaar voor start werkzaamheden) en 2037 (10 jaar na openstelling, de beoogde toekomstige situatie inclusief verkeersaantrekkende werking van

het plan). De voor de berekeningen gehanteerde verkeerscijfers van de aan te passen en nieuw aan te leggen wegen die onderzocht worden binnen dit onderzoek zijn weergegeven in **Tabel 4.1**. Een gedetailleerd en compleet overzicht van alle verkeersgegevens en de overige invoergegevens wordt gegeven in bijlage 1.

Tabel 4.1 Gehanteerde verkeersgegevens.

Weg	Intensiteit 2024 [mvt/etm]	Intensiteit 2037 [mvt/etm]	Wegdek huidige situatie	Wegdek plansituatie[1]	Snelheid plansituatie [km/uur]
Aamaatweg	5.779	9.914	DAB	SMA 0/8	80
Kluft	12.451	17.626	DAB	SMA 0/8	60[2]
N743 (tussen Kluft – Azelostraat)	n.v.t.	22.356	n.v.t.	SMA 0/8	80
Azelosestraat	187	9.753	DAB	DAB	80
Hosbekkeweg	9.694	4.447	DAB	DAB	80
N743 (tussen Azelosestraat en Bornerbroeksestraat)	n.v.t.	15.222	n.v.t.	SMA 0/8	80
Bornerbroeksestraat (ten westen van Braamhaarsstraat)	5.204	5.289	DAB	DAB	60
Bornerbroeksestraat (ten oosten van Braamhaarsstraat)	4.058	1.411	DAB	DAB	60
Braamhaarsstraat	1.146	783	DAB	DAB	60
N743 (tussen Bornerbroeksestraat en N744)	n.v.t.	14.838	n.v.t.	SMA 0/8	80
Nieuwe parallelweg	n.v.t.	316	n.v.t.	DAB	60
Bestaande N743 (ten westen van rotonde met aansluiting N744)	11.518	17.528	DAB	SMA 0/8	80
Bestaande parallelweg	256	253	DAB	DAB	60
N744 (tussen rotonde N743 en Almelosestraat)	n.v.t.	12.206	n.v.t.	SMA 0/8	80
Almelosestraat	11.548	6.237	DAB	DAB	60
N744 (ten oosten van rotonde Almelosestraat)	n.v.t.	6.822	n.v.t.	SMA 0/8	80

1: Dit betreft de wegdekverharding op de fysiek te wijzigen delen van de bestaande wegen. Buiten de werkgrenzen kan een andere wegdekverharding aanwezig zijn. Voor een volledig overzicht van de invoergegevens wordt naar bijlage 1 verwezen.
2: De maximale rijsnelheid bedraagt 80 km/uur, echter gezien de krappe bocht in de verbindingslus zal de representatief te achten rijsnelheid op dit deel van de Kluft niet meer dan 60 km/uur bedragen.

Kruisingen en rotondes

De geregelde kruisingen zijn als zodanig in het rekenmodel opgenomen. Hier wordt met een kruisingstoeslag gerekend ten behoeve van optrekkend en afremmend verkeer. Op de rotondes is gerekend met een rijsnelheid van 30 km/uur. Daar waar bij een rotonde ten minste een halvering van de rijsnelheid te verwachten is, is met een obstakeltoeslag gerekend.

5. Resultaten en toetsing

Met behulp van het berekeningsmodel is de geluidbelasting op de woningen binnen het onderzoeksgebied berekend vanwege het wegverkeer op de N743, N744, Kluft, Azelosestraat, Hosbekkeweg, Bornerbroeksestraat, Braamhaarsstraat, nieuwe Parallelweg, bestaande Parallelweg en Almelosestraat.
Voor de nieuw aan te leggen wegen is dit berekend voor de het jaar 2037 (toekomstig met plan). Voor de bestaande te wijzigen wegen is de geluidbelasting berekend voor de jaren 2024 (huidig) en 2037 (toekomstig met plan).

Voor de nieuw aan te leggen wegen is getoetst of de geluidbelasting niet hoger is dan de ten hoogste toelaatbare geluidbelasting van 48 dB. Voor de wegen waar sprake is van een fysieke aanpassing is beoordeeld of er sprake is van een reconstructie in de zin van de Wet geluidhinder (zonder (aanvullende) maatregelen[3]). Er is sprake van een reconstructie-effect wanneer de geluidbelasting in de plansituatie vanwege een weg met 2 dB of meer toeneemt ten opzichte van de huidige situatie (of 2 dB vanaf 48 dB wanneer geluidbelasting in de huidige situatie lager is dan 48 dB).

5.1 N743

Voor de woningen binnen de zone van de N743 is de geluidbelasting vanwege de N743 berekend en beoordeeld. Het merendeel van de woningen binnen de zone van de N743 is gelegen langs het nieuw aan te leggen deel van de N743. Voor deze woningen wordt de geluidbelasting vanwege de N743 beoordeeld onder het regime ‘aanleg nieuwe weg’.
Binnen de zone van het aan te passen deel van de bestaande N743 zijn 2 woningen gelegen. Verder zijn er woningen binnen de zone van het aan te passen deel van de bestaande Aamaatweg (welke onderdeel van de N743 uitmaakt) gelegen. Deze woningen zijn beoordeeld onder het regime ‘wijziging op of aan de weg’.

Beoordeling ‘aanleg nieuwe weg’

De geluidbelasting vanwege de N743 bedraagt ten hoogste 51 dB inclusief aftrek ex artikel 110g Wet geluidhinder op de geluidgevoelige gebouwen langs het nieuw aan te leggen deel van de N743. Hiermee wordt niet voldaan aan de ten hoogste toelaatbare geluidbelasting van 48 dB uit de Wet geluidhinder. Op in totaal 2 woningen is de geluidbelasting vanwege de N743 hoger dan de ten hoogste toelaatbare geluidbelasting. De ten hoogste toelaatbare geluidbelasting van 58 dB wordt op deze woningen niet overschreden. Vanwege de overschrijding van de ten hoogste toelaatbare geluidbelasting dient te worden onderzocht of en in hoeverre de toekomstige geluidbelasting met maatregelen kan worden gereduceerd tot de ten hoogste toelaatbare geluidbelasting. Het onderzoek naar maatregelen is in hoofdstuk 6 verder uitgewerkt.

De woningen waar sprake is van een overschrijding van de ten hoogste toelaatbare geluidbelasting zijn opgenomen in **Tabel 5.1**. Een overzicht van de berekeningsresultaten op alle woningen binnen de zone van de nieuw aan te leggen N743 is weergegeven in bijlage 2a.

Tabel 5.1 Woningen waar sprake is van een overschrijding van de ten hoogste toelaatbare geluidbelasting als gevolg van verkeer op de N743 inclusief geluidbelasting.

Omschrijving	Hoogte [m]	Geluidbelasting [dB]
Bornerbroeksestraat 107, Borne	4,5	51
Kuipersweg 3, Ambt Delden	7,5	49

Op aangeven van de Provincie Overijssel is tevens de geluidbelasting op het object aan de Almelosestraat 1 in Zenderen in beeld gebracht. Op deze locatie bevindt zich een dagbesteding. Omdat een dagbesteding volgens de Wet geluidhinder niet als geluidgevoelig gebouw wordt aangemerkt is de Wet geluidhinder dan ook niet van

[3] De bestaande grondwallen langs de Aamaatweg zijn in de toekomstige plansituatie wel meegenomen. Ook het scherm van 2 m hoog langs de Kluft ter voorkoming van lichthinder en de grondwal langs de nieuw aan te leggen N743 zijn in de toekomstige plansituatie betrokken omdat deze onderdeel uitmaken van het wegontwerp en de landschappelijke inpassing.

toepassing. Voor een eerste beoordeling van de aanvaardbaarheid van de geluidbelasting op dit object is aangesloten bij het toetsingskader uit de Wet geluidhinder. De geluidbelasting vanwege de N743 bedraagt 55 dB inclusief aftrek ex artikel 110g Wet geluidhinder. Hoewel formeel niet van toepassing, is de geluidbelasting daarmee hoger dan de ten hoogste toelaatbare geluidbelasting van 48 dB, maar niet hoger dan de maximaal vast te stellen hogere waarde van 58 dB. Omdat de Wet geluidhinder voor deze situatie niet van toepassing is, kan er geen hogere waarde worden verleend. Gezien de solitaire ligging van dit object wordt het treffen van maatregelen enkel voor deze locatie als onvoldoende doeltreffend beoordeeld.

Beoordeling wijziging op of aan de weg

Bestaande N743

Er zijn 2 woningen beoordeeld op het geluideffect vanwege de wijzigingen aan de bestaande N743. Uit de berekeningsresultaten volgt de geluidbelasting op deze woningen met 2 dB toeneemt. Hiermee is sprake van een reconstructie in de zin van de Wet geluidhinder. De maximaal toelaatbare toename van 5 dB wordt op beide woningen niet overschreden. Voor deze woningen dient te worden onderzocht of en in hoeverre de toekomstige geluidbelasting met maatregelen kan worden gereduceerd. Het onderzoek naar maatregelen is opgenomen in hoofdstuk 6.

De maatgevende berekeningsresultaten, dat wil zeggen daar waar de grootste wettelijke toename is berekend, op de betreffende woningen zijn in **Tabel 5.2** weergegeven. Een overzicht van de resultaten op alle waarneempunten en waarneemhoogtes is in bijlage 2b opgenomen.

Tabel 5.2 Maatgevende resultaten als gevolg van verkeer op het bestaande deel van de N743.

Punt	Omschrijving	Hoogte [m]	Geluidbelasting [dB]		Verschil plan-huidig [dB]
			Heersend 2024	Plan 2037	
418_B	Mastboersweg 2, Almelo	4,5	51,66	53,24	1,58
420_B	Mastboersweg 2a, Almelo	4,5	48,38	50,08	1,70

Bestaande Aamaatweg (onderdeel van de N743)

Voor de woningen binnen de zone van de fysiek te wijzigen Aamaatweg (onderdeel van de N743) is de geluidbelasting vanwege de N743 berekend en beoordeeld. Uit de berekeningsresultaten volgt dat de geluidbelasting vanwege de N743 niet meer dan 48 dB inclusief aftrek ex artikel 110g Wet geluidhinder bedraagt. De geluidbelasting is daarmee niet hoger dan de ten hoogste toelaatbare geluidbelasting van 48 dB, waarmee er ook geen sprake is van een reconstructie in de zin van de Wet geluidhinder. Een overzicht van de resultaten op alle waarneempunten en waarneemhoogtes is in bijlage 2c opgenomen.

5.2 N744

Voor de woningen binnen de zone van het nieuw aan te leggen deel van de N744 is de geluidbelasting vanwege de N744 berekend en beoordeeld. De geluidbelasting vanwege de N744 op de woningen binnen de zone van het nieuw aan te leggen deel van de N744 bedraagt ten hoogste 53 dB inclusief aftrek ex artikel 110g Wet geluidhinder. Hiermee wordt niet voldaan aan de ten hoogste toelaatbare geluidbelasting van 48 dB uit de Wet geluidhinder. Op in totaal 2 woningen is de geluidbelasting vanwege de N744 hoger dan de ten hoogste toelaatbare geluidbelasting. De ten hoogste toelaatbare geluidbelasting van 58 dB wordt niet overschreden. Vanwege de overschrijding van de ten hoogste toelaatbare geluidbelasting dient te worden onderzocht of en in hoeverre de toekomstige geluidbelasting met maatregelen kan worden gereduceerd tot de ten hoogste toelaatbare geluidbelasting. Het onderzoek naar maatregelen is in hoofdstuk 6 uitgewerkt.

In **Tabel 5.3** is een overzicht gegeven van de woningen waar niet aan de ten hoogste toelaatbare geluidbelasting wordt voldaan. Een overzicht van de berekeningsresultaten op alle woningen binnen de zone van de nieuw aan te leggen N744 is weergegeven in bijlage 3.

Tabel 5.3 Overzicht van de woningen waar sprake is van een overschrijding van de ten hoogste toelaatbare geluidbelasting als gevolg van het verkeer op de N744.

Omschrijving	Hoogte [m]	Geluidbelasting [dB]
Albergerweg 17, Zenderen	4,5	53
bospoodijk 5, Zenderen	4,5	49

5.3 Kluft

Voor de woningen binnen de zone van het te wijzigen deel van de Kluft is de geluidbelasting vanwege de Kluft berekend en beoordeeld. Uit de berekeningsresultaten volgt dat de geluidbelasting vanwege de Kluft ten hoogste 45 dB inclusief aftrek ex artikel 110g Wet geluidhinder bedraagt. De geluidbelasting is daarmee lager dan de ten hoogste toelaatbare geluidbelasting van 48 dB. Omdat hiermee aan de ten hoogste toelaatbare geluidbelasting wordt voldaan, is er geen sprake van een reconstructie in de zin van de Wet geluidhinder. Een overzicht van de berekeningsresultaten op alle woningen binnen de zone van de te wijzigen Kluft is weergegeven in bijlage 4.

5.4 Azelosestraat

Voor de woningen binnen de zone van het te wijzigen deel van de Azelosestraat is de geluidbelasting vanwege de Azelosestraat berekend en beoordeeld. Uit de berekeningsresultaten volgt dat de geluidbelasting vanwege de Azelosestraat ten hoogste 39 dB inclusief aftrek ex artikel 110g Wet geluidhinder bedraagt. De geluidbelasting is daarmee lager dan de ten hoogste toelaatbare geluidbelasting van 48 dB. Omdat hiermee aan de ten hoogste toelaatbare geluidbelasting wordt voldaan, is er geen sprake van een reconstructie in de zin van de Wet geluidhinder. Een overzicht van de berekeningsresultaten op de woningen binnen de zone van de te wijzigen Azelosestraat is weergegeven in bijlage 5.

5.5 Hosbekkeweg/Kluft

Voor de woningen binnen de zone van het te wijzigen deel van de Hosbekkeweg/Kluft is de geluidbelasting vanwege de Hosbekkeweg/Kluft berekend en beoordeeld. Uit de berekeningsresultaten volgt dat de geluidbelasting vanwege de Hosbekkeweg/Kluft op de woningen binnen de zone afneemt. Dit betekent dat er geen sprake is van een reconstructie in de zin de van de Wet geluidhinder. Een overzicht van de resultaten op alle waarneempunten en waarneemhoogtes is in bijlage 6 opgenomen.

5.6 Bornerbroeksestraat

Voor de woningen binnen de zone van het te wijzigen deel van de Bornerbroeksestraat is de geluidbelasting vanwege de Bornerbroeksestraat berekend en beoordeeld. Uit de berekeningsresultaten volgt dat de geluidbelasting op de woningen aan de Braamhaarsstraat 2 en 4 minder dan 48 dB bedraagt, hiermee wordt voldaan aan de ten hoogste toelaatbare geluidbelasting uit de Wet geluidhinder. Op de woningen aan de Bornerbroeksestraat 72 en 107 bedraagt de geluidbelasting meer dan 48 dB, maar is sprake van een afname van de geluidbelasting vanwege de Bornerbroeksestraat. Er is daarmee geen sprake van een reconstructie in de zin van de Wet geluidhinder. Een overzicht van de berekeningsresultaten op de woningen binnen de zone van de te wijzigen Bornerbroeksestraat is opgenomen in bijlage 7.

5.7 Braamhaarsstraat

Voor de woning binnen de zone van het te wijzigen deel van de Braamhaarsstraat is de geluidbelasting vanwege de Braamhaarsstraat berekend en beoordeeld. Uit de berekeningsresultaten volgt dat de geluidbelasting vanwege de Braamhaarsstraat op deze woning 24 dB inclusief aftrek ex artikel 110g Wet geluidhinder bedraagt. De geluidbelasting is daarmee lager dan de ten hoogste toelaatbare geluidbelasting van 48 dB. Omdat hiermee aan de ten hoogste toelaatbare geluidbelasting wordt voldaan, is er geen sprake van een reconstructie in de zin

van de Wet geluidhinder. Een overzicht van de berekeningsresultaten op de woningen binnen de zone van de te wijzigen Bornerbroeksestraat is opgenomen in bijlage 8.

5.8 Nieuwe Parallelweg

De geluidbelasting vanwege de nieuw aan te leggen Parallelweg bedraagt ten hoogste 28 dB inclusief aftrek ex artikel 110g Wet geluidhinder. Hiermee wordt voldaan aan de ten hoogste toelaatbare geluidbelasting van 48 dB uit de Wet geluidhinder. Een overzicht van de berekeningsresultaten op alle woningen binnen de zone van de nieuw aan te leggen Parallelweg is weergegeven in bijlage 9.

5.9 Bestaande Parallelweg

De geluidbelasting vanwege de bestaande Parallelweg bedraagt in de toekomstige situatie ten hoogste 35 dB inclusief aftrek ex artikel 110g Wet geluidhinder. Hiermee wordt voldaan aan de ten hoogste toelaatbare geluidbelasting van 48 dB uit de Wet geluidhinder en er is daarmee ook geen sprake van een reconstructie in de zin van de Wet geluidhinder. De rekenresultaten per ontvangerpunt en – hoogte op alle woningen binnen de zone van het te wijzigingen weggedeelte zijn in bijlage 10 weergegeven.

5.10 Almelosestraat

Voor de woningen binnen de zone van het te wijzigen deel van de Almelosestraat is de geluidbelasting vanwege de Almelosestraat berekend en beoordeeld. Uit de berekeningsresultaten volgt dat de geluidbelasting vanwege de Almelosestraat op de woningen binnen de zone afneemt. Dit betekent dat er geen sprake is van een reconstructie in de zin de van de Wet geluidhinder. Een overzicht van de resultaten op alle waarneempunten en waarneemhoogtes is in bijlage 11 opgenomen.

5.11 Uitstralingseffect

Ingevolge artikel 99 lid 2 van de Wet geluidhinder dienen bij wijzigingen op of aan een weg ook andere wegen te worden onderzocht waar naar verwachting een toename van 2 dB of meer zal optreden als gevolg van de wijzigingen op of aan de eerdergenoemde weg. Het betreft hier de zogenaamde 'uitstraling van de reconstructie' (verder uitstralingseffect genoemd). Toetsing aan de normering van de Wet geluidhinder behoeft voor deze wegen niet plaats te vinden, als er bij deze wegen geen fysieke wijzigingen plaatsvinden en ook het vaststellen van een hogere waarde is niet aan de orde. Er is geen beleidskader dat voor de afweging van milieueffecten gebruikt kan worden. Aansluiting kan worden gezocht bij de systematiek van de Wet geluidhinder voor reconstructie van wegen. Voor wijzigingen aan wegen geldt dat sprake is van een reconstructie indien de toename 2 dB of meer bedraagt met een maximum van 5 dB (beide afgerond). Het gaat dan over niveaus boven de ten hoogste toelaatbare geluidbelasting van 48 dB (geluidniveaus van 48 dB of lager worden doorgaans als aanvaardbaar beschouwd).

Om voor dergelijke wegdelen vast te stellen of zich zo'n toename voordoet worden de volgende twee situaties met elkaar vergeleken:

- het toekomstige jaar (2037) inclusief uitvoering van het project;
- het toekomstige jaar (2037) zonder dat het project wordt uitgevoerd ('autonome ontwikkeling').

Het onderzoek naar de uitstraling van geluideffecten vanwege de voorgenomen wijzigingen richt zich op de wegen die aansluiten op de fysiek te wijzigen wegen en de niet te reconstrueren delen van de wegen die fysiek worden gewijzigd. In het onderdeel gezondheid, waarvoor een separate memo is opgesteld, is voor een groter gebied gekeken naar de effecten van het project voor het aspect geluid. Hiervoor is een verschilanalyse gemaakt tussen de autonome situatie en projectsituatie voor zowel het jaar 2030 en 2040. Daarbij zijn ondermeer het aantal (ernstig) gehinderden en slaapgestoorden in beeld gebracht.

Uit de verschilberekening op basis van de geluidemissie (autonoom versus plansituatie) blijkt dat er op de Aamaatweg, Steenbakkersweg, Tichelweg, Tichelkampweg, Jupiterstraat en Wensinkstraat een toename van 2 dB of meer optreedt als gevolg van de toename in de verkeersbewegingen. De toename in geluidemissie per

wegvak is weergegeven in figuur 5.1. De benoemde wegen vormen via de Aamaatweg de beoogde ontsluitingsroute richting de nieuwe N743. De berekende toename in geluidemissie bedraagt maximaal 2,7 dB. Vanwege de verwachte geluidtoename is specifieker gekeken naar het uitstralingseffect.

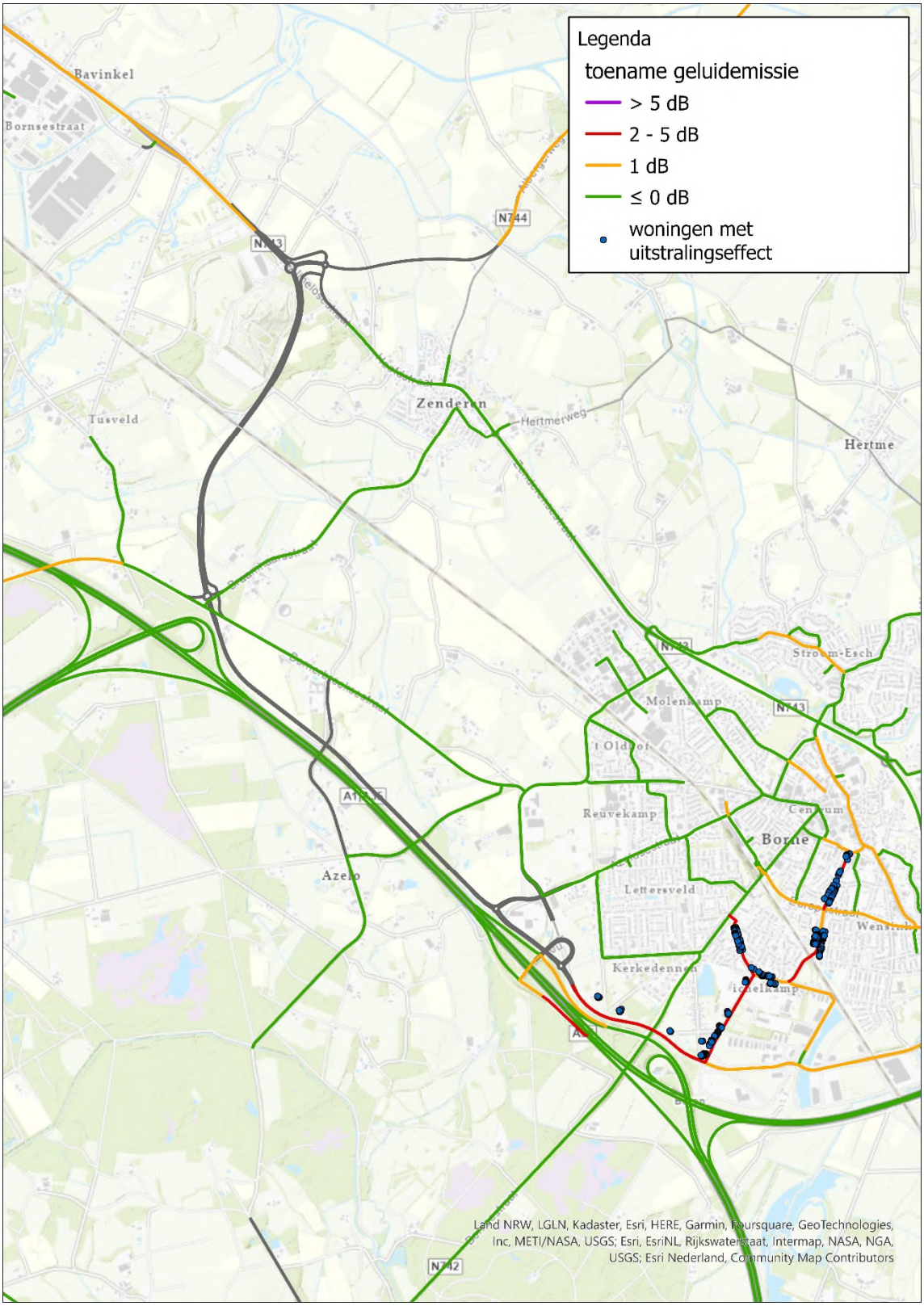

Figuur 5.1 Toename in geluidemissie per wegvak als gevolg van het plan, met de woningen waar sprake is van een toename van 2 dB of meer boven de 48 dB.

Bij 126 woningen langs de benoemde wegen is sprake van een toename van 2 tot maximaal 3 dB ten opzichte van de autonome situatie (boven de ten hoogste toelaatbare geluidbelasting van 48 dB). De locatie van de desbetreffende woningen is weergegeven in figuur 5.2. Voor deze woningen is, vanwege het uitstralingseffect, eveneens een afweging met betrekking tot maatregelen uitgevoerd. Deze afweging is in hoofdstuk 6 beschreven. Voor alle woningen geldt dat de geluidbelasting lager is dan de plandrempel van 63 dB zoals die is opgenomen in het Actieplan Geluid van de provincie Overijssel. De gemeente Borne heeft geen actieplan, en daarom is voor deze beoordeling aangesloten bij het actieplan geluid van de provincie. De resultaten van de berekening met betrekking tot uitstraling zijn bijgevoegd in Bijlage 12. Hierin zijn de woningen op adresniveau weergegeven.

Voor de overige wegen is sprake van een toename van 1 dB, geen toename, of zelfs van een afname in geluidemissie. Voor deze wegen is geen sprake van een relevant uitstralingseffect.

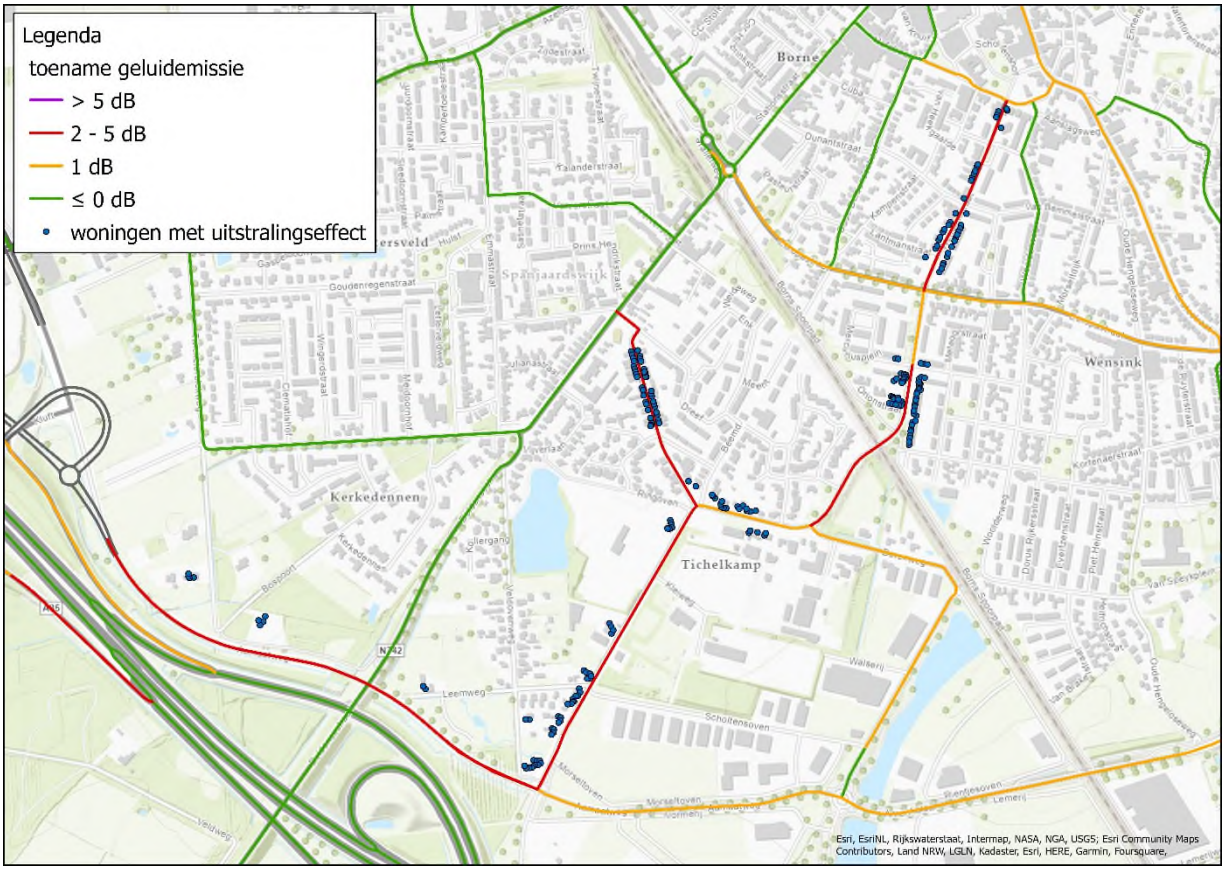

Figuur 5.2 Locatie van de woningen waar sprake is van een toename van 2 dB of meer als gevolg van de verkeersaantrekkende werking van het plan.

5.12 Veranderingen in het overdrachtsgebied bij het spoor

De nieuw aan te leggen N743 kruist de spoorlijnverbinding tussen Borne en Almelo. De weg komt hier verlaagd te liggen middels een tunnelbak. Het betreft hier veranderingen in het overdrachtsgebied tussen de bron en de ontvanger. In het kader van een goede ruimtelijke ordening dienen deze beschouwd te worden.

De dichtstbijzijnde geluidgevoelige gebouwen zijn op ruim 180 m van de tunnelbak gelegen. Het geluid afkomstig van het spoor verplaatst zich voornamelijk door de lucht, in een recht lijn naar de woningen. De tunnelbak doorkruist deze zichtlijn niet, aangezien de tunnelbak onder het maaiveld komt te liggen. Het aandeel van het geluid van het spoor dat via reflecties in de tunnelbak (inclusief de bodem) de woningen bereikt is nihil. Dit zal altijd ondergeschikt zijn aan het geluid dat rechtstreeks de woning bereikt. De verwachting is dat dit met het menselijk gehoor niet waarneembaar zal zijn. Daarmee is ten aanzien van spoorweglawaai en de veranderingen in het overdrachtsgebied te stellen dat er sprake is van een goede ruimtelijke ordening.

6. Maatregelen

In artikel 110a en volgende wordt aangegeven onder welke voorwaarden hogere grenswaarden kunnen worden verleend. Er kan uitsluitend een hogere grenswaarde worden vastgesteld indien toepassing van maatregelen, gericht op het terugbrengen van de geluidbelasting vanwege een weg, onvoldoende doeltreffend zal zijn dan wel overwegende bezwaren ontmoet van stedenbouwkundige, verkeerskundige, vervoerskundige, landschappelijke of financiële aard. Indien blijkt dat geluidbeperkende maatregelen onvoldoende soelaas bieden, kan Gedeputeerde Staten van de provincie Overijssel onder voorwaarden hogere waarden vaststellen voor de betreffende geluidgevoelige bestemmingen.

Om de geluidbelasting vanwege een weg te beperken, kunnen de volgende maatregelen worden getroffen:

- Maatregelen aan de bron door middel van het toepassen van een geluidarm wegdektype;
- Maatregelen in het overdrachtsgebied door middel van het toepassen van een geluidscherm/grondwal;
- Maatregelen aan de ontvanger door middel van het toepassen van schermen aan of nabij de gevel, het toepassen van ‘dove’ gevels, en dergelijke.

In paragraaf 5.1 en 5.2 is vastgesteld dat een overschrijding van de grenswaarde optreedt. Vanwege de N743 wordt de ten hoogste toelaatbare geluidbelasting van 48 dB bij 3 woningen overschreden. Verder is in paragraaf 5.1 geconcludeerd dat vanwege de wijziging aan de bestaande N743 op 2 woningen een toename in de geluidbelasting van 2 dB is berekend. Daarmee is op deze woningen sprake van een reconstructie in de zin van de Wet geluidhinder. Vanwege de N744 is op 2 woningen een geluidbelasting van meer dan 48 dB berekend. In figuur 6.1 is de ligging van de betreffende woningen op kaart weergegeven.

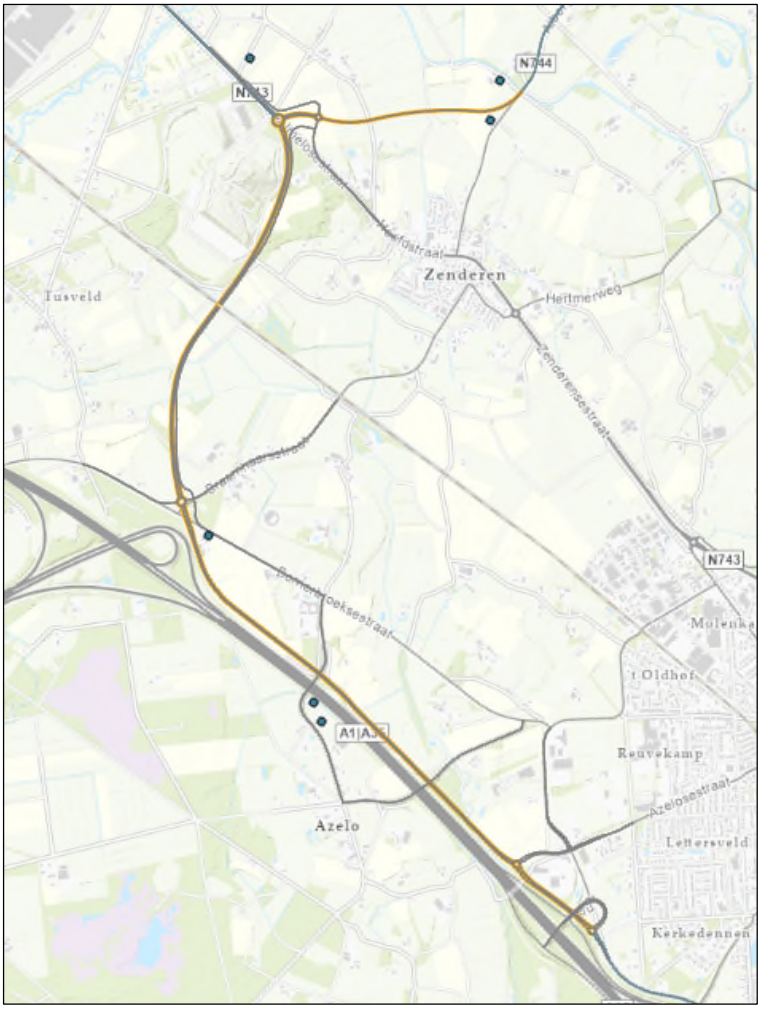

Figuur 6.1 Overzicht woningen met een overschrijding van de ten hoogste toelaatbare geluidbelasting.

Voor deze woningen is onderzocht in hoeverre door het treffen van maatregelen de toename in de geluidbelasting gereduceerd kan worden. Het streven is daarbij om de geluidbelasting terug te brengen tot de grenswaarde (in geval van aanleg nieuwe weg 48 dB; in geval van reconstructie de laagste waarde van: de huidige situatie en een eventueel eerder vastgestelde hogere waarde, dan wel de ten hoogste toelaatbare geluidbelasting van 48 dB indien de geluidbelasting in de huidige situatie lager is dan 48 dB). In het vervolg zal gesproken worden over het terugbrengen van de geluidbelasting tot de grenswaarde. In principe wordt ernaar gestreefd om de geluidbelasting tot aan de grenswaarde, zoveel als mogelijk binnen deze begrenzing te reduceren. Het is mogelijk dat er geen doelmatige bron- en/of schermmaatregelen kunnen worden getroffen (bezwaren van financiële aard) of dat de geluidbelasting met de maatregelen niet tot de grenswaarde kan worden gereduceerd. Ook kan het zo zijn dat het uitvoeren/inpassen van een maatregel vanwege bijvoorbeeld technische beperkingen of landschappelijke aard niet mogelijk zijn. In dat geval wordt er voor de woningen waar nog sprake is van een overschrijding van de grenswaarde, een onderzoek naar de gevelwering uitgevoerd, en indien aan de orde gevelmaatregelen toegepast. Voor deze woningen waar nog sprake is van een overschrijding van de grenswaarde dient de Gedeputeerde Staten van de provincie Overijssel een hogere waarde vast te stellen.

6.1 Bronmaatregelen

Alle woningen waar sprake is van een overschrijding van de grenswaarde zijn min of meer verspreid in buitenstedelijk gebied gelegen. Dit wil zeggen dat er sprake is van een lage woningdichtheid. De woning aan de Bornerbroeksestraat 107 is solitair gelegen. Voor de overige woningen waar sprake is van een overschrijding geldt dat de woningen aan de Mastboersweg in elkaars nabijheid liggen; dat de woningen aan de Kuipersweg in elkaars nabijheid liggen en dat de woningen aan de Albergerweg en Strootdijk (ondanks de ligging aan weerszijden van de N744) in elkaars nabijheid liggen. Dit betekent dat er 4 locaties zijn waar de inzet van bronmaatregelen dient te worden overwogen. Per locatie heeft de bronmaatregel effect voor hooguit één of ten hoogste twee (betrokken (conform artikel 110a lid 5 Wet geluidhinder)) woningen en zijn maatregelen derhalve in de zin van de Wet geluidhinder aan te merken als “onvoldoende doeltreffend”.
Daarbij komt nog dat het treffen van bronmaatregelen ter plaatse van de Bornerbroeksestraat 107 en Kuipersweg 3 niet zal resulteren in een andere (cumulatieve) geluidsituatie. De geluidbelasting vanwege de Rijksweg A1/A35 is op deze woningen namelijk hoger dan de geluidbelasting vanwege de nieuw aan te leggen weg. Het treffen van maatregelen aan de N743 zal op deze woningen niet tot een betere geluidsituatie leiden, omdat het geluid vanwege de Rijksweg bepalend en maatgevend is voor de gecumuleerde geluidbelasting.
Door de wegbeheerder is bovendien nog aangegeven dat vanuit beheer en onderhoud (onder andere vanwege het verschillende onderhoudsregime voor stiller asfalt ten opzichte van regulier asfalt) het niet wenselijk is om verschillende wegdekverhardingen op een traject toe te passen, wat bij toepassing voor enkele ver uit elkaar gelegen woningen het geval zou zijn.

6.2 Overdrachtsmaatregelen

Voor de afweging van overdrachtsmaatregelen geldt net als voor bronmaatregelen (en vanwege dezelfde reden) dat deze onvoldoende doeltreffend zijn en (voor Bornerbroeksestraat 107 en Kuipersweg 3) niet zal leiden tot een andere (cumulatieve) geluidsituatie.
Daarbij komt dat vanwege de ontsluiting van de woningen aan de Mastboersweg 2 en 2a en Strootdijk 5 het niet mogelijk is om een aaneengesloten maatregel te treffen. Verder zijn de woningen aan de Mastboersweg 2 en 2a, Strootdijk 5 en Albergerweg 17 gelegen in een agrarisch open landschap. Het treffen van overdrachtsmaatregelen (in de vorm van een scherm, of een diffractor op een verhoging) betekent een doorsnijding van het open landschap en dit stuit op daarmee op overwegende bezwaren van landschappelijke aard.

Omdat maatregelen onvoldoende doeltreffend zijn en stuitten op overwegende bezwaren, dient Gedeputeerde Staten van de provincie Overijssel voor 6 woningen een hogere waarde vast te stellen (inclusief correctie ex artikel 110g Wet geluidhinder).

6.3 Cumulatie

Indien een geluidgevoelig object waarvoor een hogere waarde wordt vastgesteld ook in de wettelijke geluidzone van een of meerdere andere geluidbronnen ligt, dan kan het bevoegd gezag een hogere waarde enkel vaststellen voor zover de gecumuleerde geluidbelastingen naar hun oordeel niet leidt tot een onaanvaardbare geluidbelasting (artikel 110a, lid 6, Wet geluidhinder). Er is geen kwantitatieve norm of grenswaarde voor de beoordeling van cumulatie. Voor een eerste beoordeling van de aanvaardbaarheid van het gecumuleerde geluidniveau kan de gecumuleerde geluidbelasting worden vergeleken met de voor die bronsoort van toepassing zijnde normering, voor zover het in onderhavig rapport beschouwde project (aanleg nieuwe wegen en aanpassingen aan onderliggende wegen) een significante bijdrage in het cumulatieve geluidniveau heeft.

Voor de 6 woningen waarvoor een hogere waarde dient te worden vastgesteld is de gecumuleerde geluidbelasting voor de plansituatie berekend. De aftrek op grond van artikel 110g Wet geluidhinder is hierop niet toegepast. In onderstaande **Tabel 6.1** is voor de betreffende woningen de vast te stellen hogere waarde en de gecumuleerde geluidbelasting opgenomen. Een overzicht van de gecumuleerde geluidbelasting op alle waarneempunten en waarneemhoogtes is bijgevoegd in bijlage 13.

Tabel 6.1 Woningen waarvoor een hogere waarde dient te worden vastgesteld, inclusief gecumuleerde geluidbelasting.

Adres	Plaats	Hogere waarde (inclusief aftrek ex art 110g Wet geluidhinder)	Gecumuleerde geluidbelasting (exclusief aftrek ex art 110g Wet geluidhinder)
Bornerbroeksestraat 107	Borne	51	60
Kuipersweg 3	Ambt Delden	49	62
Mastboersweg 2	Almelo	53	55
Mastboersweg 2a	Almelo	50	52
Albergerweg 17	Zenderen	53	55
Strootdijk 5	Zenderen	49	51

Op de Bornerbroeksestraat 107 en Kuipersweg 3 is de gecumuleerde geluidbelasting met respectievelijk 60 dB en 62 dB hoger dan de van toepassing zijnde normstelling voor de aanleg van de N743. Vanwege de nieuw aan te leggen N743 geldt een ten hoogste toelaatbare geluidbelasting van 58 dB. Op deze woningen is de Rijksweg A1/A35 echter de maatgevende bron voor wat betreft de gecumuleerde geluidsituatie, de vast te stellen hogere waarden zijn circa 10 dB lager. Ook in de situatie zonder het project (autonome situatie), zal op deze woningen een dergelijke gecumuleerde geluidbelasting optreden. Het project leidt daarmee niet tot een andere gecumuleerde geluidsituatie. Voor de Bornerbroeksestraat 107 heeft het project zelfs tot gevolg dat de gecumuleerde geluidbelasting iets afneemt. Dit vanwege het gegeven dat het project ertoe bijdraagt dat er minder verkeer over de Bornerbroeksestraat zal rijden, waardoor de geluidbelasting op de voorgevel van de woning aan de Bornerbroeksestraat 107 ten opzichte van de autonome situatie afneemt.

Voor de overige 4 woningen is de geluidbelasting vanwege de weg waarvoor een hogere waarde dient te worden vastgesteld bepalend voor de gecumuleerde geluidsituatie. Voor deze woningen is derhalve voor een eerste beoordeling van de aanvaardbaarheid aangesloten bij de in dit project van toepassing zijnde normstelling. Voor de nieuw aan te leggen weg (hiervan is sprake bij de Albergerweg 17 en Strootdijk 5) bedraagt de ten hoogste toelaatbare geluidbelasting 58 dB. De gecumuleerde geluidbelasting bedraagt op deze woningen ten hoogste 55 dB en is daarmee lager dan de maximaal vast te stellen hogere waarde van 58 dB. Daar komt nog bij dat voor de woning aan de Albergerweg 17, ondanks dat er een hogere waarde dient te worden vastgesteld, vanwege het project een verbetering van de gecumuleerde geluidbelasting optreedt. Doordat de nieuw aan te leggen N744 op grotere afstand van de woning komt te liggen dan het geval is voor de bestaande N744, en opstallen op het perceel de N744 deels afschermen (de woning wordt in de plansituatie van een andere zijde aangestraald) zal de gecumuleerde geluidbelasting op deze woning ten opzichte van de autonome situatie 5 dB lager zijn. Het project heeft daarmee voor deze woning een verbetering in de gecumuleerde geluidsituatie tot gevolg.

Voor de woningen aan de Mastboersweg heeft een zogenoemde reconstructietoets plaatsgevonden. Op deze woningen geldt de grenswaarde +5 dB als maximaal vast te stellen hogere waarde. De gecumuleerde geluidbelasting is op deze woningen niet hoger dan de ten hoogste toelaatbare geluidbelasting.
Daarbij geldt ook nog dat bij de bepaling van de gecumuleerde geluidbelasting geen rekening is gehouden met de aftrek op grond van artikel 110g Wet geluidhinder. Voor het bepalen van de geluidbelasting vanwege de afzonderlijke bron wordt deze aftrek wel toegepast. Op basis van bovenstaande kan worden geoordeeld dat er voldoende gronden zijn waarmee kan worden onderbouwd dat sprake is van een aanvaardbare geluidsituatie.

6.4 Afweging maatregelen uitstralingseffect

Uit het onderzoek naar uitstraling is naar voren gekomen dat er op 126 woningen langs de Aamaatweg, Steenbakkersweg, Tichelkampweg, Tichelweg, Jupiterstraat en Wensinkstraat in Borne een zogenoemd uitstralingseffect optreedt (zijnde een toename in geluidbelasting van 2 dB of meer boven de 48 dB, zie bijlage 12). De route vormt een ontsluiting naar de nieuwe N743, waardoor de verkeersintensiteit op de wegen als gevolg van het plan toeneemt.

Er bestaat geen harde plicht op grond van de Wet geluidhinder om maatregelen te treffen vanwege de geluidtoename. Ook kan er voor deze woningen geen hogere waarde worden vastgesteld. Wel is er de (beleidsmatige) “plicht” om de gegevens uit het akoestisch onderzoek in de besluitvorming te betrekken. Het kan een reden zijn om toch maatregelen toe te passen ten behoeve van woningen waarvoor geen formele toets plaatsvindt. De woningen waar sprake is van een uitstralingseffect zijn opgedeeld in clusters. Per cluster worden maatregelen afgewogen, deze worden hieronder besproken. Een verbeelding van besproken maatregelen is in Figuur 6.2 weergegeven. Indien maatregelen voor meerdere clusters als weergegeven worden toegepast, kan overwogen worden om ook tussenliggende wegvakken mee te nemen. Zo wordt een lappendeken aan verschillende wegdektypes voorkomen, hetgeen niet wenselijk is voor onderhoud van de weg. Daarnaast hebben ook eventuele tussenliggende woningen waar technisch gezien geen sprake is van een geluidtoename van 2 dB boven de 48 dB toch voordelen van een geluidreducerend wegdektype op deze locaties.

Bospoort 5 - Twickelerblokweg 20
Ter hoogte van de woningen aan de Bospoort 5 en Twickelerblokweg 20 is een toename van 2 dB berekend als gevolg van de verkeerstoename op de Aamaatweg. Een bronmaatregel in de vorm van een geluidreducerend wegdektype (bijvoorbeeld Dunne deklagen B of SMA NL8 G+) valt binnen de mogelijkheden, en zou de toename in geluidbelasting als gevolg van het toenemende verkeer tenietdoen. De woningen zijn echter relatief solitair gelegen, en de geluidbelasting vanwege de Rijksweg A1 is maatgevend voor de gecumuleerde geluidbelasting. Hierdoor is de doeltreffendheid en de financiële doelmatigheid van een dergelijke bronmaatregel te betwisten.

Leemweg 2 – Veldovenweg 27, 31
Ook ter hoogte van de Leemweg 2 en Veldovenweg 27 en 31 is een toename van 2 dB berekend als gevolg van de verkeerstoename op de Aamaatweg. Net als het voorgaande cluster (Bospoort 5 – Twickelerblokweg 20) betreffen het relatief solitair gelegen woningen, die de maatgevende geluidbelasting ervaren als gevolg van de nabijgelegen Rijksweg of Steenbakkersweg. Enkel voor de woning aan de Veldovenweg 31 is de Aamaatweg maatgevend. Hoewel een bronmaatregel in de vorm van een geluidreducerend wegdektype het geluid als gevolg van de Aamaatweg zou verminderen, is een dergelijke maatregel wellicht financieel niet doelmatig.

Steenbakkersweg
De woningen langs de Steenbakkersweg 16 tot en met 30 zijn als één cluster beschouwd. Binnen dit cluster zijn 8 woningen gelegen die een toename in geluidbelasting ervaren van 2 dB of meer boven de 48 dB. Op deze wegvakken kan een bronmaatregel in de vorm van SMA NL8 G+ naar verwachting worden toegepast; dit wegdektype kan beter tegen wringend verkeer dan de meeste geluidreducerende wegdektypes. Met een dergelijke bronmaatregel kan de berekende geluidtoename als gevolg van de toename in verkeer effectief worden weggenomen. Het advies is een dergelijke maatregel in overweging te nemen en (eventueel bij een volgende onderhoudsronde aan de weg) aan te brengen.

Tichelkampweg

De woningen langs de Tichelkampweg en Steenbakkersweg 8 zijn als één cluster beschouwd. Binnen dit cluster zijn 9 woningen gelegen die een toename in geluidbelasting ervaren van 2 dB of meer boven de 48 dB. Op deze wegvakken kan een bronmaatregel in de vorm van SMA NL8 G+ naar verwachting worden toegepast; dit wegdektype kan beter tegen wringend verkeer dan de meeste geluidreducerende wegdektypes. Met een dergelijke bronmaatregel kan de berekende geluidtoename als gevolg van de toename in verkeer effectief worden weggenomen. Het advies is een dergelijke maatregel in overweging te nemen en (eventueel bij een volgende onderhoudsronde aan de weg) aan te brengen.

Jupiterstraat
Langs de Jupiterstraat zijn 31 woningen gelegen waar sprake is van een toename in geluidbelasting van 2 dB of meer boven de 48 dB. Deze woningen zijn als één cluster beschouwd. Op de Jupiterstraat is momenteel elementenverharding in keperverband gelegen. Deze elementenverharding vervangen door stille elementenverharding zou een effectieve bronmaatregel zijn; hierdoor zou de toename in geluid als gevolg van de toename in verkeersintensiteit worden weggenomen. Het advies is een dergelijke maatregel in overweging te nemen en (eventueel bij een volgende onderhoudsronde aan de weg) aan te brengen.

Wensinkstraat
Langs de Wensinkstraat zijn 37 woningen gelegen waar sprake is van een toename in geluidbelasting van 2 dB of meer boven de 48 dB. Deze woningen zijn als één cluster beschouwd. Op de Wensinkstraat is gedeeltelijk elementenverharding in keperverband (het zuidelijke deel), en deels referentiewegdek (het noordelijke deel) gelegen. Bij een vervanging van het wegdek naar stille elementenverharding en/of SMA NL8 G+ wordt de geluidtoename als gevolg van de toename in verkeersintensiteit weggenomen. Het toepassen van een geluidreducerend wegdektype is hier dan ook een effectieve maatregel. Het advies is een dergelijke maatregel in overweging te nemen en (eventueel bij een volgende onderhoudsronde aan de weg) aan te brengen.

Tichelweg
Langs de Tichelweg zijn 37 woningen gelegen die een toename in geluidbelasting ervaren van 2 dB of meer boven de 48 dB. Op deze wegvakken kan een bronmaatregel in de vorm van SMA NL8 G+ naar verwachting worden toegepast. Met een dergelijke bronmaatregel kan de berekende geluidtoename als gevolg van de toename in verkeer effectief worden weggenomen. Het advies is een dergelijke maatregel in overweging te nemen en (eventueel bij een volgende onderhoudsronde aan de weg) aan te brengen.



Figuur 6.2 Locatie van woningen met een uitstralingseffect en voorgestelde locaties van bronmaatregelen als gevolg hiervan.

Maatregelen ten behoeve van het uitstralingseffect

De wegvakken waarvoor een bronmaatregel wordt geadviseerd zijn (gedeeltelijk) in beheer van de gemeente Borne. Voor de betrokken wegen geldt dat er een sprake is van een toename van 2 tot 3 dB als gevolg van het plan. Er bestaat geen harde plicht op grond van de Wet geluidhinder om maatregelen te treffen vanwege de geluidtoename en er kan voor deze woningen geen hogere waarde worden vastgesteld. Wel is er de (beleidsmatige) “plicht” om de gegevens uit het akoestisch onderzoek in de besluitvorming te betrekken. Dit kan een reden zijn om toch maatregelen in overweging te nemen. Het staat het bevoegd gezag vrij te motiveren dat de berekende toename in dit geval aanvaardbaar is.

Geadviseerd wordt bronmaatregelen te treffen in de vorm van een geluidreducerend wegdektype of een snelheidsverlaging. De gemeente Borne schrijft in haar geluidbeleid dat het wegdek op gebiedsontsluitingswegen bij groot onderhoud zoveel mogelijk wordt vervangen door een geluidreducerend wegdektype (indien kosteneffectief en doelmatig). Bij 30 km/uur-wegen worden zo mogelijk stille klinkers of stil asfalt toegepast.

Het advies is met betrekking tot de relevante gemeentelijke wegen bestuurlijke afspraken te maken, zodat bij onderhoudsrondes de wegen bij de gemeente bekend staan als geluidknelpunten en de wenselijke bronmaatregelen worden toegepast. In het PIP kan worden verwezen naar de gemaakte afspraken en de aard hiervan. Zo hoeven dergelijke bronmaatregelen niet voor de realisatie van de Vloedbeltverbinding te worden bewerkstelligd, maar wordt op lange termijn wel de geluidkwaliteit binnen de gemeente Borne geborgd. De wegdelen waarover afspraken dienen te worden gemaakt zijn weergegeven in Figuur 6.3.

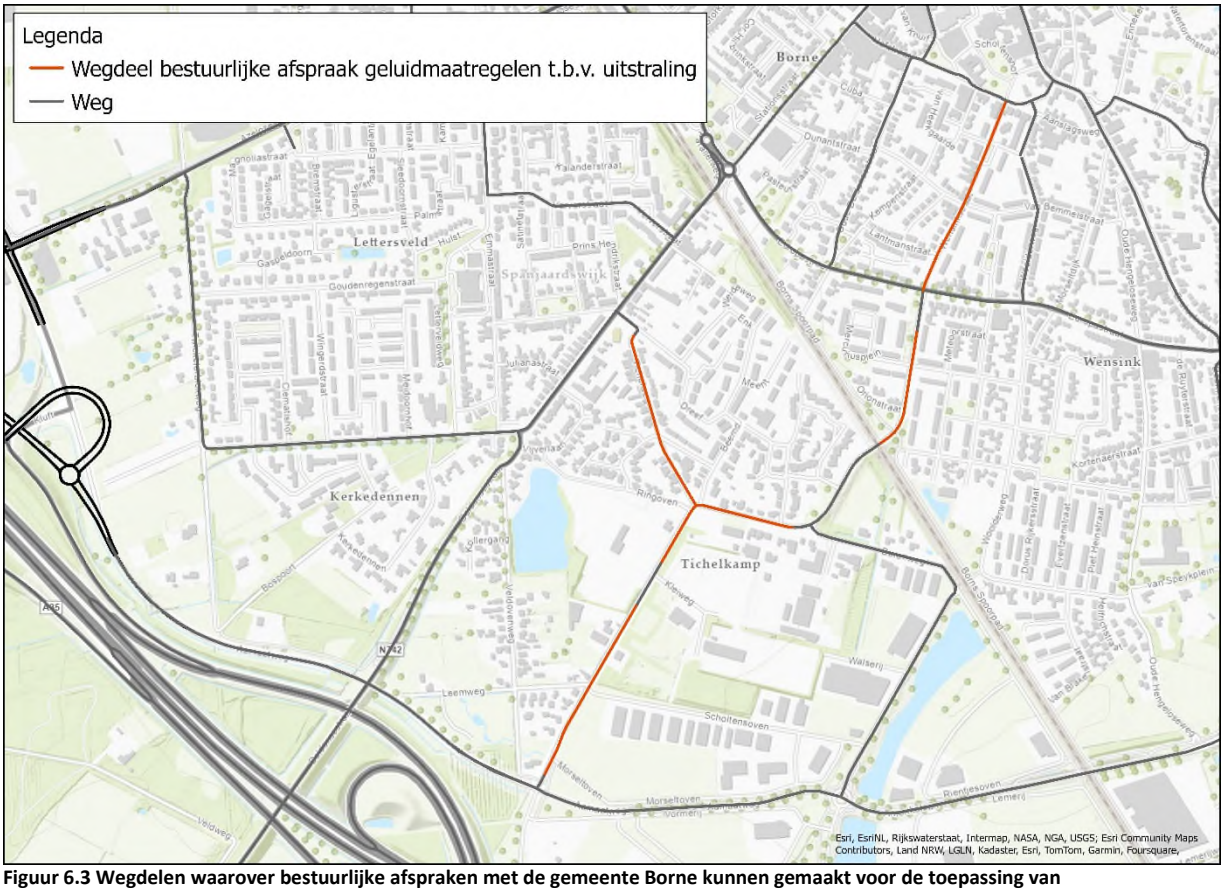

Figuur 6.3 Wegdelen waarover bestuurlijke afspraken met de gemeente Borne kunnen gemaakt voor de toepassing van geluidreducerende maatregelen bij onderhoudsrondes. Een verwijzing naar de afspraken kan worden opgenomen in het PIP zodat deze zijn geborgd.

7. Samenvatting en conclusie

De provincie Overijssel is voornemens om een nieuwe provinciale weg aan te leggen. Deze nieuwe provinciale weg, de Vloedbeltverbinding, is een nieuwe weg tussen de aansluiting Borne-West op de A1/A35 en de N743 tussen Almelo en Zenderen inclusief een korte boog naar de N744. Naast de nieuw aan te leggen Vloedbeltverbinding (deel N743 en deel N744) bestaat het project tevens uit de aanleg van een nieuwe Parallelweg en de aanpassing van enkele bestaande wegen. Met het akoestisch onderzoek moet duidelijk worden of sprake is van een overschrijding van de ten hoogste toelaatbare geluidbelasting vanwege de nieuw aan te leggen Vloedbeltverbinding en Parallelweg. Tevens dient het onderzoek voor de aan te passen wegen inzicht te geven of sprake is van een reconstructie in de zin van de Wet geluidhinder. De resultaten van het akoestisch onderzoek zijn hieronder samengevat.

7.1 Resultaten

N743

Uit het akoestisch onderzoek volgt dat er vanwege de nieuw aan te leggen N743 op 2 woningen sprake is van een overschrijding van de ten hoogste toelaatbare geluidbelasting van 48 dB. Het gaat om de woningen aan de Bornerbroeksestraat 107 en Kuiperweg 3. De maximaal vast te stellen hogere waarde van 58 dB wordt op deze woningen niet overschreden.
Vanwege de fysieke wijzigingen aan de bestaande N743 wordt op 2 woningen aan de Mastboersweg 2 en 2a een toename van 2 dB vanwege de N743 berekend. Op deze woningen is daarmee sprake van een reconstructie in de zin van de Wet geluidhinder.

N744

Vanwege de nieuw aan te leggen N744 treedt op 2 woningen een overschrijding van de ten hoogste toelaatbare geluidbelasting van 48 dB op. Het betreft de woningen aan de Albergerweg 17 en Strootdijk 5. De maximaal vast te stellen hogere waarde van 58 dB wordt niet overschreden.

Nieuw aan te leggen Parallelweg

De geluidbelasting op de nabijgelegen geluidgevoelige gebouwen vanwege de nieuw aan te leggen parallelweg bedraagt minder dan 48 dB, hiermee wordt voldaan aan ten hoogste toelaatbare geluidbelasting uit de Wet geluidhinder.

Fysiek te wijzigen bestaande wegen

Vanwege de nieuw aan te leggen N743 en N744 zijn ook wijzigingen aan de Kluft, Azelosestraat, Bornerbroeksestraat, Braamhaarsstraat, bestaande Parallelweg en Almelosestraat noodzakelijk. Voor de woningen die gelegen zijn binnen de zone van de fysiek te wijzigen wegdelen wordt voldaan aan de Wet geluidhinder en is geen sprake van een reconstructie in de zin van de Wet geluidhinder.

Uitstralingseffect

Ter plaatse van een aantal wegen in Borne (zijnde de Aamaatweg, Steenbakkersweg, Tichelweg, Tichelkampweg, Jupiterstraat en Wensinkstraat) is sprake van zogenaamde ‘uitstraling van reconstructie’. De wegen vormen de ontsluiting naar de nieuw aan te leggen N743, en ervaren daardoor een toename in verkeersintensiteit en daarmee een toename in geluidemissie. Voor de woningen langs deze wegen zijn maatregelen overwogen.

7.2 Maatregelen

Ten behoeve van nieuwe wegen en te wijzigen wegdelen

Voor de 6 woningen waar niet aan de ten hoogste toelaatbare geluidbelasting wordt voldaan als gevolg van de nieuw aan te leggen wegen of de te wijzigen wegdelen, heeft onderzoek naar maatregelen plaats gevonden. Alle woningen waar sprake is van een overschrijding van de ten hoogste toelaatbare geluidbelasting, zijn min of meer verspreid in buitenstedelijk gebied gelegen. Dit wil zeggen dat er sprake is van een lage woningdichtheid. De woning aan de Bornerbroeksestraat 107 is solitair gelegen. Voor de overige woningen waar sprake is van een

overschrijding geldt dat de woningen aan de Mastboersweg in elkaars nabijheid liggen en dat de woningen aan de Albergerweg en Strootdijk (ondanks de ligging aan weerszijden van de N744) in elkaars nabijheid liggen. Dit betekent dat er 4 locaties zijn waar de inzet van bronmaatregelen dient te worden overwogen en dat er 5 locaties zijn waar de inzet van overdrachtsmaatregelen dient te worden overwogen. Per locatie heeft een maatregel effect voor hooguit één of ten hoogste twee (betrokken (conform artikel 110a lid 5 Wet geluidhinder)) woningen en zijn maatregelen derhalve in de zin van de Wet geluidhinder aan te merken als "onvoldoende doeltreffend".
Daarbij komt nog dat het treffen van maatregelen ter plaatse van de Bornerbroeksestraat 107 en Kuipersweg 3 niet zal resulteren in een andere (cumulatieve) geluidsituatie. De geluidbelasting vanwege de Rijksweg A1/A35 is op deze woningen namelijk hoger dan de geluidbelasting vanwege de nieuw aan te leggen weg. Het treffen van maatregelen aan de N743 zal op deze woningen niet tot een betere geluidsituatie leiden, omdat het geluid vanwege de Rijksweg bepalend en maatgevend is voor de gecumuleerde geluidbelasting.
Door de wegbeheerder is bovendien nog aangegeven dat vanuit beheer en onderhoud (onder andere vanwege het verschillende onderhoudsregime voor geluidreducerend wegdek ten opzichte van regulier wegdek) het niet wenselijk is om verschillende wegdekverhardingen op een traject toe te passen, wat bij toepassing voor enkele ver uit elkaar gelegen woningen het geval zou zijn.
Ten aanzien van overdrachtsmaatregelen blijkt dat vanwege de ontsluiting van de woningen aan de Mastboersweg 2 en 2a en Strootdijk 5 niet mogelijk is om een aaneengesloten maatregel te treffen. Verder zijn de woningen aan de Mastboersweg 2 en 2a, Strootdijk 5 en Albergerweg 17 gelegen in een agrarisch open landschap. Het treffen van overdrachtsmaatregelen betekent een doorsnijding van het open landschap en dit stuit op daarmee op overwegende bezwaren van landschappelijke aard.

Ten behoeve van uitstralingseffecten

Bij 126 woningen is er sprake van een geluidtoename buiten de projectgrenzen als gevolg van de verkeer aantrekkende werking van het project. De woningen zijn verdeeld in 7 clusters. Voor elk van de clusters is een bronmaatregel in de vorm van een geluidreducerend wegdektype een akoestisch gezien effectieve maatregel om de toename in geluid als gevolg van de verkeerstoename op de betrokken wegen terug te dringen. De locatie van de betreffende wegvakken is weergegeven in Figuur 6.2.

De bronmaatregelen op de Aamaatweg bij de clusters Bospoort 5 - Twickelerblokweg 20 en Leemweg 2 – Veldovenweg 27, 31 zijn akoestisch gezien minder doeltreffend, gezien de geluidsituatie bij deze woningen ook veelal wordt bepaald door de nabijgelegen rijksweg. Daarnaast is de woningdichtheid op deze locaties lager, waardoor weinig andere woningen profijt hebben van een dergelijke maatregel. De doelmatigheid van een bronmaatregel op de Aamaatweg valt daarom te betwisten.

Bij de overige clusters is een bronmaatregel akoestisch gezien effectief en naar verwachting ook inpasbaar en financieel doelmatig. Het advies is dan ook op de voorgestelde wegvakken een bronmaatregel in de vorm van een geluidreducerend wegdektype (bijvoorbeeld stille elementenverharding of SMA NL8 G+) in overweging te nemen en, eventueel bij een volgende onderhoudsronde aan de weg, aan te brengen (als weergegeven in Figuur 6.2, waarbij ervoor kan worden gekozen ook op tussenliggende wegvakken een geluidreducerende wegdekverharding aan te brengen). Het advies is met betrekking tot de relevante gemeentelijke wegen bestuurlijke afspraken met de gemeente Borne te maken, zodat bij onderhoudsrondes de wegen bij de gemeente bekend staan als geluidknelpunten en de wenselijke bronmaatregelen worden toegepast. In het PIP kan worden verwezen naar de gemaakte afspraken en de aard hiervan. Zo hoeven dergelijke bronmaatregelen niet voor de realisatie van de Vloedbeltverbinding te worden bewerkstelligd, maar wordt op lange termijn wel de geluidkwaliteit binnen de gemeente Borne geborgd. De wegdelen waarover afspraken dienen te worden gemaakt zijn weergegeven in Figuur 6.3.

7.3 Hogere waarden

Voor 6 woningen wordt niet aan de ten hoogste toelaatbare geluidbelasting voldaan. Gedeputeerde Staten van de provincie Overijssel dienen voor deze woningen een hogere waarde vast te stellen (inclusief correctie ex artikel 110g Wet geluidhinder). In onderstaande tabel is een overzicht van deze woningen en de vast te stellen hogere waarde voor de betreffende bron opgenomen. In deze tabel is tevens de gecumuleerde geluidbelasting opgenomen. Deze dient door het bevoegd gezag als aanvaardbaar te worden geacht.

Tabel 7.1 Vast te stellen hogere waarden inclusief gecumuleerde geluidbelasting.

Adres	Plaats	Bron	Hogere waarde (inclusief aftrek ex art 110g Wet geluidhinder)	Gecumuleerde geluidbelasting (exclusief aftrek ex art 110g Wet geluidhinder)
Bornerbroeksestraat 107	Borne	N743	51	60
Kuipersweg 3	Ambt Delden	N743	49	62
Mastboersweg 2	Almelo	N743	53	55
Mastboersweg 2a	Almelo	N743	50	52
Albergerweg 17	Zenderen	N744	53	55
Strootdijk 5	Zenderen	N744	49	51

Voor de woningen waarvoor Gedeputeerde Staten van de provincie Overijssel een hogere waarde vaststelt, dient met behulp van een gevelgeluidweringsonderzoek te worden onderzocht of deze woningen aan de wettelijke geluidgrenswaarde voor het binnenniveau kunnen voldoen.

Het binnenmilieu wordt beschermd door de eisen opgelegd vanuit de Wet geluidhinder voor bestaande woningen en het Bouwbesluit voor nieuw te bouwen woningen. De geluidwering van de gevel dient zodanig te zijn dat het resulterende geluidniveau in de woning niet meer bedraagt dan 33 dB.

Bijlage 1 Invoergegevens

Bijlage 1 Invoergegevens

Rapport: Lijst van model eigenschappen
Model: 231128 Huidige situatie 2024 - akoestisch onderzoek

Model eigenschap	
Omschrijving	231128 Huidige situatie 2024 - akoestisch onderzoek
Verantwoordelijke	d12101
Rekenmethode	#2|Wegverkeerslawaai|RMG-2012, wegverkeer|
Aangemaakt door	d12101 op 27-6-2022
Laatst ingezien door	d16723 op 14-12-2023
Model aangemaakt met	Geomilieu V2022.1 rev 1
Dagperiode	07:00 - 19:00
Avondperiode	19:00 - 23:00
Nachtperiode	23:00 - 07:00
Samengestelde periode	Lden
Waarde	Gem(Dag, Avond + 5, Nacht + 10)
Standaard maaiveldhoogte	0
Rekenhoogte contouren	4
Detailniveau toetspunt resultaten	Groepsresultaten
Detailniveau resultaten grids	Groepsresultaten
Rekenoptimalisatie aan	Ja
Zoekafstand [m]	5000
Aandachtsgebied	5000
Max.refl.afstand	--
Standaard bodemfactor	1,00
Openingshoek	2
Max.refl.diepte	1
Geometrische uitbreiding	Volledige 3D analyse
Luchtdemping	Conform standaard
Luchtdemping [dB/km]	0,00; 0,00; 1,00; 2,00; 4,00; 10,00; 23,00; 58,00
Meteorologische correctie	Conform standaard
Waarde voor C0	3,50

Rapport: Lijst van model eigenschappen
Model: 231128 Plansituatie 2037 - akoestisch onderzoek

Model eigenschap	
Omschrijving	231128 Plansituatie 2037 - akoestisch onderzoek
Verantwoordelijke	d12101
Rekenmethode	#2|Wegverkeerslawaai|RMG-2012, wegverkeer|
Aangemaakt door	d12101 op 27-6-2022
Laatst ingezien door	d16723 op 14-12-2023
Model aangemaakt met	Geomilieu V2022.1 rev 1
Dagperiode	07:00 - 19:00
Avondperiode	19:00 - 23:00
Nachtperiode	23:00 - 07:00
Samengestelde periode	Lden
Waarde	Gem(Dag, Avond + 5, Nacht + 10)
Standaard maaiveldhoogte	0
Rekenhoogte contouren	4
Detailniveau toetspunt resultaten	Groepsresultaten
Detailniveau resultaten grids	Groepsresultaten
Rekenoptimalisatie aan	Ja
Zoekafstand [m]	5000
Aandachtsgebied	5000
Max.refl.afstand	--
Standaard bodemfactor	1,00
Openingshoek	2
Max.refl.diepte	1
Geometrische uitbreiding	Volledige 3D analyse
Luchtdemping	Conform standaard
Luchtdemping [dB/km]	0,00; 0,00; 1,00; 2,00; 4,00; 10,00; 23,00; 58,00
Meteorologische correctie	Conform standaard
Waarde voor C0	3,50

Model: 221130 Huidige situatie 2024 - akoestisch onderzoek
Groep: (hoofdgroep)
Lijst van Wegen, voor rekenmethode Wegverkeerslawaai - RMG-2012, wegverkeer

Naam	Omschr.	Groep	X-1	Y-1	Lengte	Hbron	Wegdek	Wegdek	V(LV(D))	V(LV(A))	V(LV(N))	V(MV(D))	V(MV(A))	V(MV(N))	V(ZV(D))
1	Azelosestraat	Azelosestraat	246664,36	479580,30	76,75	0,75	W0	Referentiewegdek	80	80	80	80	80	80	80
2	Azelosestraat	Azelosestraat	246659,65	479587,85	78,61	0,75	W0	Referentiewegdek	80	80	80	80	80	80	80
3	Azelosestraat	Azelosestraat	246834,13	479655,64	160,02	0,75	W0	Referentiewegdek	50	50	50	50	50	50	50
4	Azelosestraat	Azelosestraat	246735,04	479610,02	108,75	0,75	W0	Referentiewegdek	50	50	50	50	50	50	50
5	Azelosestraat	Azelosestraat	246731,64	479619,41	108,94	0,75	W0	Referentiewegdek	50	50	50	50	50	50	50
6	Hosbekkeweg	Aamaatweg	246557,03	480205,75	309,35	0,75	W0	Referentiewegdek	60	60	60	60	60	60	60
7	Aamaatweg	Aamaatweg	247625,19	478594,16	285,60	0,75	W0	Referentiewegdek	80	80	80	80	80	80	80
8	Aamaatweg	Aamaatweg	247903,00	478559,75	282,56	0,75	W0	Referentiewegdek	80	80	80	80	80	80	80
9	Hosbekkeweg	Aamaatweg	246665,48	479585,20	209,03	0,75	W0	Referentiewegdek	80	80	80	80	80	80	80
10	Kluft	Aamaatweg	246665,36	479585,25	152,96	0,75	W0	Referentiewegdek	80	80	80	80	80	80	80
11	Kluft	Aamaatweg	246778,87	479291,90	161,94	0,75	W0	Referentiewegdek	80	80	80	80	80	80	80
12	Aamaatweg	Aamaatweg	246767,62	479289,01	248,70	0,75	W0	Referentiewegdek	80	80	80	80	80	80	80
13	Hosbekkeweg	Aamaatweg	246653,37	479580,69	207,46	0,75	W0	Referentiewegdek	80	80	80	80	80	80	80
14	Kluft	Aamaatweg	246653,36	479580,63	150,49	0,75	W0	Referentiewegdek	80	80	80	80	80	80	80
15	Kluft	Aamaatweg	246767,60	479289,09	162,97	0,75	W0	Referentiewegdek	80	80	80	80	80	80	80
16	Aamaatweg	Aamaatweg	246778,94	479291,81	247,32	0,75	W0	Referentiewegdek	80	80	80	80	80	80	80
17	Aamaatweg	Aamaatweg	246840,13	479050,90	359,50	0,75	W0	Referentiewegdek	80	80	80	80	80	80	80
18	Hosbekkeweg	Aamaatweg	246541,87	479751,12	154,71	0,75	W0	Referentiewegdek	60	60	60	60	60	60	60
19	Aamaatweg	Aamaatweg	247114,23	478843,19	577,33	0,75	W0	Referentiewegdek	80	80	80	80	80	80	80
20	Kluft	Kluft	246647,28	479234,34	36,62	0,75	W0	Referentiewegdek	80	80	80	80	80	80	80
21	Kluft	Kluft	246653,70	479229,30	139,88	0,75	W0	Referentiewegdek	80	80	80	80	80	80	80
22	Kluft	Kluft	246653,71	479229,33	35,93	0,75	W0	Referentiewegdek	80	80	80	80	80	80	80
23	Kluft	Kluft	246645,68	479235,73	146,20	0,75	W0	Referentiewegdek	80	80	80	80	80	80	80
24	Kluft	Kluft	246622,80	479208,64	33,71	0,75	W0	Referentiewegdek	80	80	80	80	80	80	80
25	Kluft	Kluft	246600,28	479183,58	70,24	0,75	W0	Referentiewegdek	80	80	80	80	80	80	80
26	Kluft	Kluft	246557,50	479127,88	57,21	0,75	W0	Referentiewegdek	80	80	80	80	80	80	80
27	Bornerbroeksestraat	Bornerbroeksestraat	244652,52	481302,47	857,25	0,75	W0	Referentiewegdek	80	80	80	80	80	80	80
28	Bornerbroeksestraat	Bornerbroeksestraat	244652,52	481302,47	551,66	0,75	W0	Referentiewegdek	80	80	80	80	80	80	80
29	Bloksteegweg	Bloksteegweg	246416,94	480245,97	451,28	0,75	W0	Referentiewegdek	60	60	60	60	60	60	60
30	Bloksteegweg	Bloksteegweg	245795,23	479835,66	46,53	0,75	W0	Referentiewegdek	60	60	60	60	60	60	60
31	Secr. Engelbertinkstraat	Bloksteegweg	245795,23	479835,66	303,08	0,75	W0	Referentiewegdek	60	60	60	60	60	60	60
32	Bloksteegweg	Bloksteegweg	245912,49	479909,06	176,69	0,75	W0	Referentiewegdek	60	60	60	60	60	60	60
33	Bloksteegweg	Bloksteegweg	245836,97	479856,03	92,29	0,75	W0	Referentiewegdek	60	60	60	60	60	60	60
34	Braamhaarsstraat	Braamhaarsstraat	244652,52	481302,47	1022,09	0,75	W0	Referentiewegdek	60	60	60	60	60	60	60
35	N743 - Almelosestraat	N743	244620,78	483871,28	1252,88	0,75	W0	Referentiewegdek	80	80	80	80	80	80	80
36	N743 - Bornsestraat	N743	244574,69	483915,19	63,66	0,75	W0	Referentiewegdek	80	80	80	80	80	80	80
37	N743 - Almelosestraat	N743	245506,27	482984,97	79,26	0,75	W0	Referentiewegdek	80	80	80	80	80	80	80
38	N743 - Almelosestraat	N743	245561,26	482927,92	289,84	0,75	W4b	SMA 0/8	50	50	50	50	50	50	50
39	Bestaande parallelweg	Bestaande parallelweg	245464,28	483038,15	920,67	0,75	W0	Referentiewegdek	60	60	60	60	60	60	60
40	Kuipersweg	Kuipersweg	245398,94	480880,97	451,65	0,75	W0	Referentiewegdek	60	60	60	60	60	60	60
41	Kuipersweg	Kuipersweg	245350,26	480449,63	74,17	0,75	W0	Referentiewegdek	60	60	60	60	60	60	60
42	Kuipersweg	Kuipersweg	245306,42	480389,84	627,38	0,75	W0	Referentiewegdek	60	60	60	60	60	60	60

Model: 221130 Huidige situatie 2024 - akoestisch onderzoek
Groep: (hoofdgroep)
Lijst van Wegen, voor rekenmethode Wegverkeerslawaai - RMG-2012, wegverkeer

Naam	V(ZV(A))	V(ZV(N))	Totaal aantal	%Int(D)	%Int(A)	%Int(N)	%LV(D)	%LV(A)	%LV(N)	%MV(D)	%MV(A)	%MV(N)	%ZV(D)	%ZV(A)	%ZV(N)	LE (D) Totaal	LE (A) Totaal	LE (N) Totaal
1	80	80	3594,27	6,74	3,31	0,75	92,53	95,68	90,74	6,48	3,77	7,89	0,99	0,54	1,37	108,48	105,22	99,04
2	80	80	3373,34	6,74	3,31	0,75	89,03	93,58	86,47	9,06	5,36	10,93	1,90	1,06	2,60	108,41	105,07	99,02
3	50	50	6967,61	6,74	3,31	0,75	90,84	94,67	88,66	7,73	4,54	9,37	1,44	0,79	1,97	109,94	106,45	100,64
4	50	50	3594,27	6,74	3,31	0,75	92,53	95,68	90,74	6,48	3,77	7,89	0,99	0,54	1,37	106,87	103,45	97,53
5	50	50	3373,34	6,74	3,31	0,75	89,03	93,58	86,47	9,06	5,36	10,93	1,90	1,06	2,60	106,99	103,42	97,73
6	60	60	9493,35	6,77	3,11	0,79	89,15	93,83	88,56	6,22	3,55	6,11	4,64	2,63	5,33	113,03	109,17	103,79
7	80	80	4593,49	6,71	2,88	0,99	90,70	95,40	89,20	7,09	3,37	7,41	2,21	1,24	3,39	109,69	105,75	101,52
8	80	80	4593,49	6,71	2,88	0,99	90,70	95,40	89,20	7,09	3,37	7,41	2,21	1,24	3,39	109,69	105,75	101,52
9	80	80	4661,25	6,77	3,11	0,79	88,43	93,40	87,81	6,71	3,84	6,59	4,86	2,76	5,59	110,07	106,34	100,81
10	80	80	7538,33	6,71	2,85	1,00	88,81	94,35	86,76	7,84	3,77	8,15	3,35	1,89	5,09	111,99	107,95	103,93
11	80	80	7384,64	6,71	2,85	1,00	89,39	94,66	87,42	7,41	3,55	7,71	3,19	1,80	4,86	111,87	107,84	103,80
12	80	80	2931,72	6,72	2,86	0,99	88,98	94,50	87,31	8,56	4,11	8,94	2,46	1,39	3,76	107,83	103,82	99,67
13	80	80	5032,67	6,77	3,11	0,79	90,18	94,44	89,63	5,58	3,17	5,49	4,24	2,39	4,88	110,29	106,61	101,02
14	80	80	7377,99	6,71	2,85	1,00	89,44	94,68	87,47	7,37	3,53	7,67	3,19	1,79	4,86	111,87	107,83	103,79
15	80	80	7550,62	6,71	2,85	1,00	88,69	94,29	86,64	7,95	3,82	8,26	3,36	1,89	5,10	112,01	107,96	103,94
16	80	80	2847,04	6,72	2,86	0,99	90,25	95,15	88,60	7,24	3,45	7,57	2,51	1,40	3,83	107,66	103,66	99,50
17	80	80	5778,76	6,72	2,86	0,99	89,61	94,82	87,95	7,91	3,78	8,26	2,48	1,40	3,79	110,75	106,75	102,60
18	60	60	9693,92	6,77	3,11	0,79	89,33	93,94	88,76	6,12	3,49	6,02	4,54	2,57	5,22	113,10	109,25	103,86
19	80	80	5778,76	6,72	2,86	0,99	89,61	94,82	87,95	7,91	3,78	8,26	2,48	1,40	3,79	110,75	106,75	102,60
20	80	80	3298,70	6,58	2,90	1,17	81,70	87,05	72,59	14,20	8,93	17,83	4,10	4,01	9,58	108,64	104,88	101,78
21	80	80	6184,77	6,73	2,78	1,01	84,57	92,10	82,31	11,84	5,83	12,26	3,59	2,07	5,43	111,33	107,09	103,29
22	80	80	3007,75	6,58	2,90	1,17	87,24	91,18	80,32	10,02	6,18	13,04	2,74	2,63	6,64	107,94	104,21	100,95
23	80	80	6266,07	6,73	2,78	1,01	84,38	91,98	82,02	11,81	5,82	12,22	3,81	2,20	5,76	111,41	107,16	103,38
24	80	80	6306,45	6,58	2,90	1,17	84,34	89,04	76,21	12,21	7,61	15,58	3,45	3,35	8,20	111,31	107,57	104,40
25	80	80	6306,45	6,58	2,90	1,17	84,34	89,04	76,21	12,21	7,61	15,58	3,45	3,35	8,20	111,31	107,57	104,40
26	80	80	6306,45	6,58	2,90	1,17	84,34	89,04	76,21	12,21	7,61	15,58	3,45	3,35	8,20	111,31	107,57	104,40
27	80	80	4057,67	6,72	2,86	0,99	89,98	95,09	88,78	8,56	4,09	8,99	1,46	0,82	2,24	109,13	105,16	100,92
28	80	80	5203,60	6,73	2,82	0,99	87,30	93,72	86,02	11,35	5,51	11,90	1,36	0,77	2,08	110,31	106,23	102,10
29	60	60	1565,75	6,76	3,14	0,79	91,85	95,44	90,89	1,41	0,79	1,38	6,75	3,77	7,73	105,23	101,40	96,05
30	60	60	1565,75	6,76	3,14	0,79	91,85	95,44	90,89	1,41	0,79	1,38	6,75	3,77	7,73	105,23	101,40	96,05
31	60	60	1565,75	6,76	3,14	0,79	91,85	95,44	90,89	1,41	0,79	1,38	6,75	3,77	7,73	105,23	101,40	96,05
32	60	60	1565,75	6,76	3,14	0,79	91,85	95,44	90,89	1,41	0,79	1,38	6,75	3,77	7,73	105,23	101,40	96,05
33	60	60	1565,75	6,76	3,14	0,79	91,85	95,44	90,89	1,41	0,79	1,38	6,75	3,77	7,73	105,23	101,40	96,05
34	60	60	1145,93	6,82	2,96	0,79	77,89	86,68	77,93	21,07	12,70	20,87	1,04	0,62	1,20	104,20	100,03	94,85
35	80	80	11518,38	6,71	2,89	0,99	91,70	95,88	90,18	5,95	2,81	6,23	2,35	1,30	3,59	113,65	109,73	105,49
36	80	80	11518,38	6,71	2,89	0,99	91,70	95,88	90,18	5,95	2,81	6,23	2,35	1,30	3,59	113,65	109,73	105,49
37	80	80	11548,25	6,71	2,89	0,99	91,68	95,87	90,15	5,95	2,81	6,23	2,37	1,32	3,63	113,67	109,75	105,51
38	50	50	11548,25	6,71	2,89	0,99	91,68	95,87	90,15	5,95	2,81	6,23	2,37	1,32	3,63	111,76	107,55	103,74
39	60	60	255,96	6,86	2,98	0,73	96,49	98,36	96,75	1,27	0,68	0,97	2,23	0,96	2,28	96,70	92,81	86,96
40	60	60	451,67	6,87	2,96	0,72	94,08	96,87	95,27	5,20	2,81	3,98	0,72	0,31	0,74	99,17	95,28	89,30
41	60	60	451,67	6,87	2,96	0,72	94,08	96,87	95,27	5,20	2,81	3,98	0,72	0,31	0,74	99,17	95,28	89,30
42	60	60	451,67	6,87	2,96	0,72	94,08	96,87	95,27	5,20	2,81	3,98	0,72	0,31	0,74	99,17	95,28	89,30

Model: 231128 Plansituatie 2037 - akoestisch onderzoek
Groep: (hoofdgroep)
Lijst van Wegen, voor rekenmethode Wegverkeerslawaai - RMG-2012, wegverkeer

Naam	Omschr.	Groep	X-1	Y-1	Lengte	Hbron	Wegdek	Wegdek	V(LV(D))	V(LV(A))	V(LV(N))	V(MV(D))	V(MV(A))	V(MV(N))	V(ZV(D))
1	Aamaatweg	nieuw aan te leggen weg	246286,17	479578,21	143,29	0,75	W4b	SMA 0/8	80	80	80	80	80	80	80
3	Kluft	nieuw aan te leggen weg	244864,08	482385,70	894,74	0,75	W4b	SMA 0/8	80	80	80	80	80	80	80
4	Kluft	nieuw aan te leggen weg	244869,36	482381,84	898,37	0,75	W4b	SMA 0/8	80	80	80	80	80	80	80
5	rotonde Kluft Amerikalaan Vloedbelt	nieuw aan te leggen weg	246751,39	479176,21	40,13	0,75	W4b	SMA 0/8	30	30	30	30	30	30	30
6	rotonde Vloedbelt Azelosestraat	nieuw aan te leggen weg	246400,44	479494,59	55,98	0,75	W4b	SMA 0/8	30	30	30	30	30	30	30
7	rotonde Vloedbelt Azelosestraat	nieuw aan te leggen weg	246367,02	479505,99	25,31	0,75	W4b	SMA 0/8	30	30	30	30	30	30	30
8	Kluft	nieuw aan te leggen weg	244712,71	481247,57	106,94	0,75	W4b	SMA 0/8	80	80	80	80	80	80	80
9	Kluft	nieuw aan te leggen weg	244672,00	481387,86	113,19	0,75	W4b	SMA 0/8	80	80	80	80	80	80	80
10	Kluft	nieuw aan te leggen weg	244657,08	481383,74	116,86	0,75	W4b	SMA 0/8	80	80	80	80	80	80	80
11	Kluft	nieuw aan te leggen weg	244701,95	481241,48	107,75	0,75	W4b	SMA 0/8	80	80	80	80	80	80	80
13	rotonde Vloedbelt N743	nieuw aan te leggen weg	245141,78	483338,37	73,31	0,75	W4b	SMA 0/8	30	30	30	30	30	30	30
14	rotonde vloedbelt N743	nieuw aan te leggen weg	245152,33	483346,98	46,02	0,75	W4b	SMA 0/8	30	30	30	30	30	30	30
15	rotonde vloedbelt N743	nieuw aan te leggen weg	245184,81	483298,29	34,50	0,75	W4b	SMA 0/8	30	30	30	30	30	30	30
16	rotonde Kluft Amerikalaan Vloedbelt	nieuw aan te leggen weg	246786,45	479158,76	43,57	0,75	W4b	SMA 0/8	30	30	30	30	30	30	30
17	Aamaatweg	nieuw aan te leggen weg	246662,06	479258,59	256,89	0,75	W4b	SMA 0/8	80	80	80	80	80	80	80
18	Aamaatweg	nieuw aan te leggen weg	246669,61	479265,57	257,02	0,75	W4b	SMA 0/8	80	80	80	80	80	80	80
19	Kluft	nieuw aan te leggen weg	245202,17	483191,00	104,04	0,75	W4b	SMA 0/8	80	80	80	80	80	80	80
20	Kluft	nieuw aan te leggen weg	245214,14	483190,61	111,77	0,75	W4b	SMA 0/8	80	80	80	80	80	80	80
21	Kluft	nieuw aan te leggen weg	244646,27	481498,07	924,39	0,75	W4b	SMA 0/8	80	80	80	80	80	80	80
22	Kluft	nieuw aan te leggen weg	244633,63	481498,20	927,92	0,75	W4b	SMA 0/8	80	80	80	80	80	80	80
23	Kluft	nieuw aan te leggen weg	246184,74	479679,51	2185,71	0,75	W4b	SMA 0/8	80	80	80	80	80	80	80
24	Kluft	nieuw aan te leggen weg	246182,17	479672,53	2189,22	0,75	W4b	SMA 0/8	80	80	80	80	80	80	80
25	Aamaatweg	nieuw aan te leggen weg	246368,40	479522,21	100,08	0,75	W4b	SMA 0/8	80	80	80	80	80	80	80
26	Aamaatweg	nieuw aan te leggen weg	246367,02	479505,99	109,60	0,75	W4b	SMA 0/8	80	80	80	80	80	80	80
27	Aamaatweg	nieuw aan te leggen weg	246463,80	479419,35	98,84	0,75	W4b	SMA 0/8	80	80	80	80	80	80	80
28	Aamaatweg	nieuw aan te leggen weg	246455,15	479410,67	107,62	0,75	W4b	SMA 0/8	80	80	80	80	80	80	80
29	N743 - Bornsestraat	nieuw aan te leggen weg	244620,78	483871,28	63,66	0,75	W0	Referentiewegdek	80	80	80	80	80	80	80
30	N743 - Almelosestraat	nieuw aan te leggen weg	244958,28	483532,56	478,16	0,75	W0	Referentiewegdek	80	80	80	80	80	80	80
31	N743 - Almelosestraat	nieuw aan te leggen weg	245071,45	483410,49	166,70	0,75	W4b	SMA 0/8	80	80	80	80	80	80	80
32	N743 - Almelosestraat	nieuw aan te leggen weg	245079,12	483417,25	166,57	0,75	W4b	SMA 0/8	80	80	80	80	80	80	80
33	N743 - Almelosestraat	nieuw aan te leggen weg	245152,22	483346,92	101,47	0,75	W4b	SMA 0/8	80	80	80	80	80	80	80
34	N743 - Almelosestraat	nieuw aan te leggen weg	245141,78	483338,36	100,74	0,75	W4b	SMA 0/8	80	80	80	80	80	80	80
35	Aamaatweg	nieuw aan te leggen weg	247625,19	478594,16	285,60	0,75	W0	Referentiewegdek	80	80	80	80	80	80	80
36	Aamaatweg	nieuw aan te leggen weg	247903,00	478559,75	282,56	0,75	W0	Referentiewegdek	80	80	80	80	80	80	80
37	Aamaatweg	nieuw aan te leggen weg	247625,19	478594,16	695,91	0,75	W0	Referentiewegdek	80	80	80	80	80	80	80
38	Aamaatweg	nieuw aan te leggen weg	246921,09	478935,01	110,97	0,75	W4b	SMA 0/8	80	80	80	80	80	80	80
39	Aamaatweg	nieuw aan te leggen weg	246851,97	479021,72	46,27	0,75	W4b	SMA 0/8	80	80	80	80	80	80	80
40	Aamaatweg	nieuw aan te leggen weg	246857,06	479024,42	47,20	0,75	W4b	SMA 0/8	80	80	80	80	80	80	80
41	Aamaatweg	nieuw aan te leggen weg	246830,59	479062,69	103,71	0,75	W4b	SMA 0/8	80	80	80	80	80	80	80
42	Aamaatweg	nieuw aan te leggen weg	246838,67	479067,84	105,03	0,75	W4b	SMA 0/8	80	80	80	80	80	80	80
43	Aamaatweg	nieuw aan te leggen weg	247001,30	478878,82	98,29	0,75	W0	Referentiewegdek	80	80	80	80	80	80	80
44	Azelosestraat	Azelosestraat	246664,34	479580,32	76,86	0,75	W0	Referentiewegdek	80	80	80	80	80	80	80
45	Azelosestraat	Azelosestraat	246485,98	479568,42	177,58	0,75	W0	Referentiewegdek	80	80	80	80	80	80	80
46	Azelosestraat	Azelosestraat	246659,66	479587,85	78,28	0,75	W0	Referentiewegdek	80	80	80	80	80	80	80
47	Azelosestraat	Azelosestraat	246488,24	479558,44	179,89	0,75	W0	Referentiewegdek	80	80	80	80	80	80	80
48	Azelosestraat	Azelosestraat	246834,50	479655,78	159,62	0,75	W0	Referentiewegdek	50	50	50	50	50	50	50
49	Azelosestraat	Azelosestraat	246735,13	479610,07	108,77	0,75	W0	Referentiewegdek	50	50	50	50	50	50	50
50	Azelosestraat	Azelosestraat	246731,35	479619,28	109,29	0,75	W0	Referentiewegdek	50	50	50	50	50	50	50
51	rotonde Vloedbelt Azelosestraat	Azelosestraat	246393,60	479525,11	96,23	0,75	W4b	SMA 0/8	30	30	30	30	30	30	30
52	Azelosestraat	Azelosestraat	246393,60	479525,11	102,77	0,75	W0	Referentiewegdek	80	80	80	80	80	80	80
53	Azelosestraat	Azelosestraat	246403,20	479513,35	96,96	0,75	W0	Referentiewegdek	80	80	80	80	80	80	80
54	Hosbekkeweg	Hosbekkeweg	246532,73	479905,47	309,35	0,75	W0	Referentiewegdek	60	60	60	60	60	60	60
55	Kluft	Hosbekkeweg	246713,94	479443,65	149,56	0,75	W0	Referentiewegdek	80	80	80	80	80	80	80
56	Hosbekkeweg	Hosbekkeweg	246665,47	479585,15	209,07	0,75	W0	Referentiewegdek	80	80	80	80	80	80	80
57	Hosbekkeweg	Hosbekkeweg	246653,35	479580,77	207,38	0,75	W0	Referentiewegdek	80	80	80	80	80	80	80

Model: 231128 Plansituatie 2037 - akoestisch onderzoek
Groep: (hoofdgroep)
Lijst van Wegen, voor rekenmethode Wegverkeerslawaai - RMG-2012, wegverkeer

Naam	V(ZV(A))	V(ZV(N))	Totaal aantal	%Int(D)	%Int(A)	%Int(N)	%LV(D)	%LV(A)	%LV(N)	%MV(D)	%MV(A)	%MV(N)	%ZV(D)	%ZV(A)	%ZV(N)	LE (D) Totaal	LE (A) Totaal	LE (N) Totaal
1	80	80	7152,77	6,70	2,91	0,99	93,39	96,76	92,20	4,86	2,28	5,11	1,75	0,96	2,69	110,82	106,92	102,65
3	80	80	7908,87	6,70	2,90	0,99	92,73	96,45	91,56	5,61	2,64	5,90	1,65	0,91	2,54	111,27	107,36	103,12
4	80	80	6929,26	6,71	2,90	0,99	92,29	96,22	91,06	5,96	2,81	6,25	1,75	0,97	2,69	110,74	106,80	102,58
5	30	30	8241,55	6,71	2,88	0,99	90,74	95,39	89,13	6,81	3,24	7,12	2,46	1,38	3,76	107,43	102,73	99,57
6	30	30	8946,67	6,71	2,89	0,99	91,14	95,59	89,55	6,40	3,04	6,69	2,47	1,38	3,77	107,73	103,06	99,87
7	30	30	9842,09	6,71	2,89	0,99	92,00	96,04	90,55	5,80	2,74	6,07	2,21	1,23	3,39	107,96	103,35	100,07
8	80	80	7152,77	6,70	2,91	0,99	93,39	96,76	92,20	4,86	2,28	5,11	1,75	0,96	2,69	110,82	106,92	102,65
9	80	80	6929,26	6,71	2,90	0,99	92,29	96,22	91,06	5,96	2,81	6,25	1,75	0,97	2,69	110,74	106,80	102,58
10	80	80	7908,87	6,70	2,90	0,99	92,73	96,45	91,56	5,61	2,64	5,90	1,65	0,91	2,54	111,27	107,36	103,12
11	80	80	8069,01	6,70	2,91	0,99	92,80	96,46	91,49	5,24	2,46	5,49	1,96	1,08	3,01	111,39	107,48	103,24
13	30	30	8586,42	6,71	2,90	0,99	92,79	96,47	91,62	5,57	2,62	5,85	1,65	0,92	2,54	107,12	102,62	99,17
14	30	30	7596,77	6,71	2,90	0,99	92,01	96,08	90,73	6,16	2,91	6,47	1,83	1,01	2,81	106,76	102,18	98,83
15	30	30	7596,77	6,71	2,90	0,99	92,01	96,08	90,73	6,16	2,91	6,47	1,83	1,01	2,81	106,76	102,18	98,83
16	30	30	7893,37	6,71	2,88	0,99	90,62	95,34	89,03	6,98	3,32	7,30	2,41	1,35	3,69	107,26	102,55	99,39
17	80	80	11615,17	6,71	2,89	0,99	91,59	95,83	90,04	6,02	2,84	6,29	2,39	1,33	3,66	113,08	109,09	104,95
18	80	80	10740,57	6,71	2,88	0,99	91,23	95,64	89,62	6,26	2,96	6,54	2,51	1,40	3,84	112,77	108,76	104,65
19	80	80	7908,87	6,70	2,90	0,99	92,73	96,45	91,56	5,61	2,64	5,90	1,65	0,91	2,54	111,27	107,36	103,12
20	80	80	6929,26	6,71	2,90	0,99	92,29	96,22	91,06	5,96	2,81	6,25	1,75	0,97	2,69	110,74	106,80	102,58
21	80	80	6929,26	6,71	2,90	0,99	92,29	96,22	91,06	5,96	2,81	6,25	1,75	0,97	2,69	110,74	106,80	102,58
22	80	80	7908,87	6,70	2,90	0,99	92,73	96,45	91,56	5,61	2,64	5,90	1,65	0,91	2,54	111,27	107,36	103,12
23	80	80	7152,77	6,70	2,91	0,99	93,39	96,76	92,20	4,86	2,28	5,11	1,75	0,96	2,69	110,82	106,92	102,65
24	80	80	8069,01	6,70	2,91	0,99	92,80	96,46	91,49	5,24	2,46	5,49	1,96	1,08	3,01	111,39	107,48	103,24
25	80	80	7152,77	6,70	2,91	0,99	93,39	96,76	92,20	4,86	2,28	5,11	1,75	0,96	2,69	110,82	106,92	102,65
26	80	80	8069,01	6,70	2,91	0,99	92,80	96,46	91,49	5,24	2,46	5,49	1,96	1,08	3,01	111,39	107,48	103,24
27	80	80	10740,57	6,71	2,88	0,99	91,23	95,64	89,62	6,26	2,96	6,54	2,51	1,40	3,84	112,77	108,76	104,65
28	80	80	11615,17	6,71	2,89	0,99	91,59	95,83	90,04	6,02	2,84	6,29	2,39	1,33	3,66	113,08	109,09	104,95
29	80	80	17528,25	6,70	2,92	0,98	93,61	96,89	92,57	4,92	2,30	5,17	1,47	0,81	2,26	115,32	111,52	107,08
30	80	80	17528,25	6,70	2,92	0,98	93,61	96,89	92,57	4,92	2,30	5,17	1,47	0,81	2,26	115,32	111,52	107,08
31	80	80	9263,97	6,70	2,91	0,98	93,29	96,73	92,19	5,15	2,41	5,41	1,56	0,86	2,40	111,93	108,04	103,71
32	80	80	8264,28	6,70	2,92	0,98	93,90	97,04	92,90	4,71	2,20	4,96	1,39	0,76	2,13	111,38	107,53	103,15
33	80	80	8264,28	6,70	2,92	0,98	93,90	97,04	92,90	4,71	2,20	4,96	1,39	0,76	2,13	111,38	107,53	103,15
34	80	80	9263,97	6,70	2,91	0,98	93,29	96,73	92,19	5,15	2,41	5,41	1,56	0,86	2,40	111,93	108,04	103,71
35	80	80	7250,29	6,71	2,89	0,99	91,92	96,04	90,65	6,27	2,96	6,58	1,81	1,00	2,77	111,59	107,70	103,40
36	80	80	7250,29	6,71	2,89	0,99	91,92	96,04	90,65	6,27	2,96	6,58	1,81	1,00	2,77	111,59	107,70	103,40
37	80	80	9914,10	6,71	2,88	0,99	91,12	95,61	89,68	6,77	3,21	7,09	2,11	1,18	3,23	113,01	109,07	104,83
38	80	80	9914,10	6,71	2,88	0,99	91,12	95,61	89,68	6,77	3,21	7,09	2,11	1,18	3,23	112,39	108,38	104,25
39	80	80	4867,93	6,71	2,88	0,99	90,98	95,53	89,48	6,78	3,22	7,10	2,24	1,25	3,43	109,32	105,31	101,19
40	80	80	5046,17	6,71	2,88	0,99	91,26	95,69	89,88	6,76	3,20	7,08	1,98	1,10	3,04	109,44	105,44	101,29
41	80	80	4867,93	6,71	2,88	0,99	91,26	95,69	89,88	6,76	3,20	7,08	1,98	1,10	3,04	109,28	105,29	101,14
42	80	80	5046,17	6,71	2,88	0,99	90,98	95,53	89,48	6,78	3,22	7,10	2,24	1,25	3,43	109,48	105,47	101,35
43	80	80	9914,10	6,71	2,88	0,99	91,12	95,61	89,68	6,77	3,21	7,09	2,11	1,18	3,23	113,01	109,07	104,83
44	80	80	3227,53	6,73	3,35	0,74	93,50	96,26	91,94	5,77	3,34	7,04	0,74	0,40	1,02	107,94	104,77	98,44
45	80	80	4855,67	6,74	3,30	0,75	90,14	94,31	87,58	6,67	3,93	8,04	3,20	1,77	4,37	110,04	106,67	100,69
46	80	80	2898,91	6,73	3,33	0,75	92,01	95,38	90,09	6,80	3,97	8,27	1,19	0,65	1,64	107,57	104,33	98,15
47	80	80	4897,31	6,74	3,31	0,75	90,55	94,56	88,10	6,43	3,78	7,77	3,02	1,66	4,13	110,05	106,70	100,69
48	50	50	6126,43	6,73	3,34	0,75	92,79	95,84	91,06	6,26	3,64	7,63	0,95	0,52	1,32	109,15	105,78	99,82
49	50	50	3227,53	6,73	3,35	0,74	93,50	96,26	91,94	5,77	3,34	7,04	0,74	0,40	1,02	106,29	102,96	96,87
50	50	50	2898,91	6,73	3,33	0,75	92,01	95,38	90,09	6,80	3,97	8,27	1,19	0,65	1,64	106,00	102,58	96,68
51	30	30	4876,49	6,74	3,30	0,75	89,99	94,22	89,40	6,74	3,98	8,14	3,28	1,81	4,47	105,42	101,36	96,47
52	80	80	4855,67	6,74	3,30	0,75	90,14	94,31	87,58	6,67	3,93	8,04	3,20	1,77	4,37	110,04	106,67	100,69
53	80	80	4897,31	6,74	3,31	0,75	90,55	94,56	88,10	6,43	3,78	7,77	3,02	1,66	4,13	110,05	106,70	100,69
54	60	60	4249,39	6,77	3,10	0,79	88,35	93,36	87,54	5,43	3,11	5,32	6,22	3,54	7,14	109,72	105,79	100,51
55	80	80	117,45	6,82	3,22	0,68	85,76	92,10	81,39	6,92	4,17	7,58	7,32	3,73	11,03	94,37	90,63	84,75
56	80	80	2088,37	6,78	3,09	0,79	87,61	92,91	86,78	5,91	3,39	5,79	6,48	3,70	7,43	106,73	102,92	97,49
57	80	80	2359,36	6,77	3,12	0,79	89,85	94,25	89,12	4,67	2,65	4,58	5,48	3,10	6,30	107,10	103,39	97,86

Model: 231128 Plansituatie 2037 - akoestisch onderzoek
Groep: (hoofdgroep)
Lijst van Wegen, voor rekenmethode Wegverkeerslawaai - RMG-2012, wegverkeer

Naam	Omschr.	Groep	X-1	Y-1	Lengte	Hbron	Wegdek	Wegdek	V(LV(D))	V(LV(A))	V(LV(N))	V(MV(D))	V(MV(A))	V(MV(N))	V(ZV(D))
58	Hosbekkeweg	Hosbekkeweg	246541,87	479751,12	154,61	0,75	W0	Referentiewegdek	60	60	60	60	60	60	60
60	Kluft	Hosbekkeweg	246724,55	479445,32	152,26	0,75	W0	Referentiewegdek	80	80	80	80	80	80	80
61	Kluft	Kluft	246620,03	479209,37	37,51	0,75	W4b	SMA 0/8	80	80	80	80	80	80	80
62	Kluft	Kluft	246646,90	479236,43	281,54	0,75	W4b	SMA 0/8	60	60	60	60	60	60	60
63	Kluft	Kluft	246779,33	479185,03	77,91	0,75	W4b	SMA 0/8	60	60	60	60	60	60	60
64	Kluft	Kluft	246653,64	479229,87	260,84	0,75	W4b	SMA 0/8	60	60	60	60	60	60	60
65	Kluft	Kluft	246790,16	479174,30	92,39	0,75	W4b	SMA 0/8	60	60	60	60	60	60	60
66	Kluft	Kluft	246523,48	479082,82	158,56	0,75	W0	Referentiewegdek	80	80	80	80	80	80	80
67	Kluft	Kluft	246626,00	479205,81	36,67	0,75	W4b	SMA 0/8	80	80	80	80	80	80	80
68	Rotonde Kluft Amerikalaan	Kluft	246779,33	479185,03	99,09	0,75	W4b	SMA 0/8	30	30	30	30	30	30	30
73	Bloksteegweg	Bloksteegweg	245908,35	479906,03	633,07	0,75	W0	Referentiewegdek	60	60	60	60	60	60	60
74	Bloksteegweg	Bloksteegweg	245795,23	479835,66	133,68	0,75	W0	Referentiewegdek	60	60	60	60	60	60	60
75	Secr. Engelbertinkstraat	Bloksteegweg	245494,50	479822,47	303,08	0,75	W0	Referentiewegdek	60	60	60	60	60	60	60
75	Secr. Engelbertinkstraat	Bloksteegweg	245494,50	479822,47	303,08	0,75	W0	Referentiewegdek	30	30	30	30	30	30	30
78	Kuipersweg	Kuipersweg	245362,82	480470,10	427,66	0,75	W0	Referentiewegdek	60	60	60	60	60	60	60
80	Kuipersweg	Kuipersweg	245494,50	479822,47	725,67	0,75	W0	Referentiewegdek	60	60	60	60	60	60	60
82	Bornerbroeksestraat	Westelijk	244551,35	481363,07	434,06	0,75	W0	Referentiewegdek	60	60	60	60	60	60	60
83	rotonde bornerbroeksestraat/braamhaarsstraat	Bornerbroeksestraat	244646,61	481362,97	137,86	0,75	W4b	SMA 0/8	30	30	30	30	30	30	30
84	Bornerbroeksestraat	Westelijk	244551,35	481363,07	96,20	0,75	W0	Referentiewegdek	60	60	60	60	60	60	60
85	Braamhaarsstraat	Oostelijk	244689,74	481371,63	41,70	0,75	W0	Referentiewegdek	60	60	60	60	60	60	60
86	Bornerbroeksestraat	Oostelijk	245398,94	480880,97	733,63	0,75	W0	Referentiewegdek	60	60	60	60	60	60	60
87	Bornerbroeksestraat	Oostelijk	244762,07	481243,99	145,34	0,75	W0	Referentiewegdek	60	60	60	60	60	60	60
88	Braamhaarsstraat	Braamhaarsstraat	244834,90	481444,63	788,82	0,75	W0	Referentiewegdek	60	60	60	60	60	60	60
89	Braamhaarsstraat	Braamhaarsstraat	244729,99	481382,43	64,74	0,75	W0	Referentiewegdek	60	60	60	60	60	60	60
90	Braamhaarsstraat	Braamhaarsstraat	244787,92	481410,57	58,03	0,75	W0	Referentiewegdek	60	60	60	60	60	60	60
91	N744 - Albergerweg	N744	246570,78	483835,19	585,20	0,75	W0	Referentiewegdek	80	80	80	80	80	80	80
93	N744 - Albergerweg	N744	246466,27	483546,00	311,05	0,75	W0	Referentiewegdek	80	80	80	80	80	80	80
94	N744 - Albergerweg	N744	246407,06	483463,73	101,48	0,75	W0	Referentiewegdek	80	80	80	80	80	80	80
95	Rotonde N744 - Albergerweg	N744	245383,84	483331,32	44,21	0,75	W4b	SMA 0/8	30	30	30	30	30	30	30
96	Rotonde N744 - Albergerweg	N744	245383,80	483330,97	43,99	0,75	W4b	SMA 0/8	30	30	30	30	30	30	30
98	rotonde N744 - Vloedbelt	N744	245186,91	483337,19	169,37	0,75	W4b	SMA 0/8	30	30	30	30	30	30	30
99	N744 - Albergerweg	N744	245353,94	483335,73	80,45	0,75	W4b	SMA 0/8	80	80	80	80	80	80	80
100	N744 - Albergerweg	N744	245355,31	483343,25	88,94	0,75	W4b	SMA 0/8	80	80	80	80	80	80	80
101	N744 - Albergerweg	N744	245383,62	483330,39	82,16	0,75	W4b	SMA 0/8	80	80	80	80	80	80	80
101	N744 - Albergerweg	N744	245463,91	483313,24	978,64	0,75	W4b	SMA 0/8	80	80	80	80	80	80	80
102	N744 - Albergerweg	N744	245191,67	483323,45	86,76	0,75	W4b	SMA 0/8	80	80	80	80	80	80	80
103	N744 - Albergerweg	N744	245187,10	483337,14	82,25	0,75	W4b	SMA 0/8	80	80	80	80	80	80	80
104	N743 - Almelosestraat	Almelosestraat - Bestaande Parallelweg	245561,00	482928,21	78,88	0,75	W0	Referentiewegdek	60	60	60	60	60	60	60
105	N743 - Almelosestraat	Almelosestraat - Bestaande Parallelweg	245506,27	482984,97	77,05	0,75	W0	Referentiewegdek	60	60	60	60	60	60	60
106	N743 - Almelosestraat	Almelosestraat - Bestaande Parallelweg	245451,90	483039,57	218,53	0,75	W0	Referentiewegdek	60	60	60	60	60	60	60
107	N743 - Almelosestraat	Almelosestraat - Bestaande Parallelweg	245759,52	482718,03	290,22	0,75	W0	Referentiewegdek	30	30	30	30	30	30	30
108	rotonde almelosestraat	Almelosestraat - Bestaande Parallelweg	245364,91	483320,59	96,59	0,75	W4b	SMA 0/8	30	30	30	30	30	30	30
109	N743 - Almelosestraat	Almelosestraat - Bestaande Parallelweg	245344,09	483220,90	102,11	0,75	W0	Referentiewegdek	60	60	60	60	60	60	60
110	Nieuwe Parallelweg	Nieuwe Parallelweg	244641,82	481695,30	218,34	0,75	W0	Referentiewegdek	60	60	60	60	60	60	60
111	Nieuwe Parallelweg	Nieuwe Parallelweg	244722,11	482164,67	235,50	0,75	W0	Referentiewegdek	60	60	60	60	60	60	60
112	Nieuwe Parallelweg	Nieuwe Parallelweg	244875,77	482376,96	262,68	0,75	W0	Referentiewegdek	60	60	60	60	60	60	60
113	Nieuwe Parallelweg	Nieuwe Parallelweg	244728,29	481388,19	337,48	0,75	W0	Referentiewegdek	60	60	60	60	60	60	60
114	Nieuwe Parallelweg	Nieuwe Parallelweg	244641,61	481913,60	266,06	0,75	W0	Referentiewegdek	60	60	60	60	60	60	60
115	Nieuwe Parallelweg	Nieuwe Parallelweg	245027,07	482591,48	848,67	0,75	W0	Referentiewegdek	60	60	60	60	60	60	60
116	Bestaande parallelweg	Bestaande parallelweg	245371,55	483349,57	98,00	0,75	W0	Referentiewegdek	60	60	60	60	60	60	60
117	Bestaande parallelweg	Bestaande parallelweg	245329,87	483410,19	647,42	0,75	W0	Referentiewegdek	60	60	60	60	60	60	60
118	rotonde Vloedbelt Braamhaarsstraat	nieuw aan te leggen weg	244689,77	481371,65	24,29	0,75	W4b	SMA 0/8	30	30	30	30	30	30	30
119	Aamaatweg	nieuw aan te leggen weg	246279,97	479571,99	140,35	0,75	W4b	SMA 0/8	80	80	80	80	80	80	80
120	Aamaatweg	nieuw aan te leggen weg	246751,43	479176,31	99,60	0,75	W4b	SMA 0/8	80	80	80	80	80	80	80
121	Aamaatweg	nieuw aan te leggen weg	246763,19	479187,17	100,00	0,75	W4b	SMA 0/8	80	80	80	80	80	80	80

Model: 231128 Plansituatie 2037 - akoestisch onderzoek
Groep: (hoofdgroep)
Lijst van Wegen, voor rekenmethode Wegverkeerslawaai - RMG-2012, wegverkeer

Naam	V(ZV(A))	V(ZV(N))	Totaal aantal	%Int(D)	%Int(A)	%Int(N)	%LV(D)	%LV(A)	%LV(N)	%MV(D)	%MV(A)	%MV(N)	%ZV(D)	%ZV(A)	%ZV(N)	LE (D) Totaal	LE (A) Totaal	LE (N) Totaal
58	60	60	4447,73	6,77	3,10	0,79	88,80	93,62	88,02	5,25	3,00	5,15	5,95	3,38	6,83	109,87	105,95	100,66
60	80	80	133,46	6,85	3,11	0,69	77,24	86,52	72,06	14,26	8,97	15,35	8,50	4,51	12,59	95,32	91,30	85,74
61	80	80	6199,36	6,59	2,95	1,14	88,88	92,31	82,54	8,57	5,26	11,25	2,54	2,43	6,21	110,43	106,75	103,40
62	60	60	9161,41	6,72	2,84	1,00	88,37	94,15	86,48	8,71	4,20	9,07	2,92	1,65	4,45	112,30	107,99	104,31
63	60	60	8369,59	6,72	2,84	1,00	88,37	94,15	86,48	8,71	4,20	9,07	2,92	1,65	4,45	111,91	107,59	103,91
64	60	60	8465,04	6,72	2,83	1,00	87,80	93,86	85,88	9,24	4,47	9,62	2,96	1,68	4,50	112,00	107,66	104,01
65	60	60	9161,41	6,72	2,83	1,00	87,80	93,86	85,88	9,24	4,47	9,62	2,96	1,68	4,50	112,35	108,00	104,35
66	80	80	9267,95	6,59	2,95	1,14	88,64	92,15	82,22	8,79	5,40	11,52	2,56	2,45	6,25	112,77	109,13	105,63
67	80	80	3068,59	6,59	2,94	1,14	88,16	91,83	81,59	9,24	5,68	12,08	2,60	2,49	6,33	107,42	103,71	100,39
68	30	30	8765,50	6,72	2,83	1,00	87,15	93,50	85,12	9,67	4,69	10,05	3,18	1,81	4,56	108,35	103,37	100,48
73	60	60	1369,11	6,75	3,17	0,79	93,95	96,65	93,24	1,15	0,64	1,13	4,90	2,71	5,63	104,34	100,67	95,13
74	60	60	1369,11	6,75	3,17	0,79	93,95	96,65	93,24	1,15	0,64	1,13	4,90	2,71	5,63	104,34	100,67	95,13
75	60	60	1369,11	6,75	3,17	0,79	93,95	96,65	93,24	1,15	0,64	1,13	4,90	2,71	5,63	104,34	100,67	95,13
75	30	30	1369,11	6,75	3,17	0,79	93,95	96,65	93,24	1,15	0,64	1,13	4,90	2,71	5,63	99,72	95,59	90,62
78	60	60	577,26	6,87	2,95	0,72	93,76	96,76	94,88	4,94	2,68	3,78	1,30	0,56	1,34	100,33	96,37	90,46
80	60	60	577,26	6,87	2,95	0,72	93,76	96,76	94,88	4,94	2,68	3,78	1,30	0,56	1,34	100,33	96,37	90,46
82	60	60	5288,71	6,73	2,81	0,99	86,59	93,31	85,11	11,61	5,66	12,14	1,80	1,03	2,75	110,36	106,07	102,20
83	30	30	1870,73	6,75	2,98	0,89	89,09	94,32	88,26	9,41	4,84	9,65	1,50	0,86	2,10	101,12	96,55	92,54
84	60	60	5288,71	6,73	2,81	0,99	86,59	93,31	85,11	11,61	5,66	12,14	1,80	1,03	2,75	110,36	106,07	102,20
85	60	60	2194,19	6,76	3,16	0,78	93,08	96,13	92,99	5,94	3,32	5,87	0,98	0,55	1,14	106,07	102,51	96,71
86	60	60	1410,71	6,76	3,14	0,78	91,79	95,38	91,74	7,38	4,15	7,30	0,84	0,47	0,97	104,22	100,61	94,86
87	60	60	1410,71	6,76	3,14	0,78	91,79	95,38	91,74	7,38	4,15	7,30	0,84	0,47	0,97	104,22	100,61	94,86
88	60	60	783,48	6,75	3,19	0,78	95,41	97,47	95,26	3,34	1,85	3,30	1,25	0,69	1,44	101,46	98,00	92,11
89	60	60	783,48	6,75	3,19	0,78	95,41	97,47	95,26	3,34	1,85	3,30	1,25	0,69	1,44	101,46	98,00	92,11
90	60	60	783,48	6,75	3,19	0,78	95,41	97,47	95,26	3,34	1,85	3,30	1,25	0,69	1,44	101,46	98,00	92,11
91	80	80	6918,65	6,73	2,82	1,00	86,92	93,44	85,19	10,65	5,17	11,11	2,43	1,39	3,70	111,64	107,52	103,52
93	80	80	6822,49	6,73	2,82	1,00	86,63	93,29	84,88	10,91	5,31	11,38	2,45	1,40	3,74	111,60	107,48	103,47
94	80	80	6822,49	6,73	2,82	1,00	86,63	93,29	84,88	10,91	5,31	11,38	2,45	1,40	3,74	111,60	107,48	103,47
95	30	30	4762,18	6,72	2,84	1,00	87,81	93,89	86,17	9,90	4,80	10,33	2,30	1,31	3,51	105,48	100,56	97,60
96	30	30	4752,14	6,72	2,84	1,00	87,72	93,85	86,09	10,00	4,85	10,43	2,28	1,30	3,49	105,48	100,56	97,60
98	30	30	6103,07	6,71	2,87	0,99	90,13	95,13	88,76	8,02	3,83	8,40	1,86	1,04	2,84	106,13	101,39	98,18
99	80	80	6093,03	6,71	2,88	0,99	91,23	95,71	90,02	7,18	3,41	7,54	1,59	0,88	2,44	110,23	106,24	102,06
100	80	80	6113,11	6,71	2,88	0,99	90,71	95,44	89,41	7,53	3,58	7,90	1,76	0,98	2,69	110,29	106,27	102,12
101	80	80	6822,49	6,73	2,82	1,00	86,63	93,29	84,88	10,91	5,31	11,38	2,45	1,40	3,74	111,04	106,82	102,96
101	80	80	6822,49	6,73	2,82	1,00	86,63	93,29	84,88	10,91	5,31	11,38	2,45	1,40	3,74	111,04	106,82	102,96
102	80	80	6093,03	6,71	2,88	0,99	91,23	95,71	90,02	7,18	3,41	7,54	1,59	0,88	2,44	110,23	106,24	102,06
103	80	80	6113,11	6,71	2,88	0,99	90,71	95,44	89,41	7,53	3,58	7,90	1,76	0,98	2,69	110,29	106,27	102,12
104	60	60	5926,85	6,72	3,38	0,74	95,29	97,31	94,10	3,99	2,29	4,89	0,73	0,39	1,01	110,18	107,01	100,71
105	60	60	6237,32	6,72	3,37	0,74	95,18	97,26	93,95	3,95	2,28	4,85	0,87	0,47	1,20	110,42	107,24	100,96
106	60	60	6237,32	6,72	3,37	0,74	95,18	97,26	93,95	3,95	2,28	4,85	0,87	0,47	1,20	110,42	107,24	100,96
107	30	30	5926,85	6,72	3,38	0,74	95,29	97,31	94,10	3,99	2,29	4,89	0,73	0,39	1,01	105,08	101,60	95,78
108	30	30	1622,64	6,80	3,18	0,74	95,72	97,74	95,20	2,71	1,54	3,03	1,57	0,73	1,78	99,37	95,45	89,89
109	60	60	6237,32	6,72	3,37	0,74	95,18	97,26	93,95	3,95	2,28	4,85	0,87	0,47	1,20	110,42	107,24	100,96
110	60	60	316,30	6,86	2,98	0,73	96,49	98,36	96,75	1,27	0,68	0,97	2,23	0,96	2,28	97,61	93,73	87,87
111	60	60	316,30	6,86	2,98	0,73	96,49	98,36	96,75	1,27	0,68	0,97	2,23	0,96	2,28	97,61	93,73	87,87
112	60	60	316,30	6,86	2,98	0,73	96,49	98,36	96,75	1,27	0,68	0,97	2,23	0,96	2,28	97,61	93,73	87,87
113	60	60	316,30	6,86	2,98	0,73	96,49	98,36	96,75	1,27	0,68	0,97	2,23	0,96	2,28	97,61	93,73	87,87
114	60	60	316,30	6,86	2,98	0,73	96,49	98,36	96,75	1,27	0,68	0,97	2,23	0,96	2,28	97,61	93,73	87,87
115	60	60	316,30	6,86	2,98	0,73	96,49	98,36	96,75	1,27	0,68	0,97	2,23	0,96	2,28	97,61	93,73	87,87
116	60	60	253,22	6,86	2,98	0,73	96,49	98,36	96,75	1,27	0,68	0,97	2,23	0,96	2,28	96,65	92,76	86,91
117	60	60	253,22	6,86	2,98	0,73	96,49	98,36	96,75	1,27	0,68	0,97	2,23	0,96	2,28	96,65	92,76	86,91
118	30	30	7041,02	6,71	2,90	0,99	91,51	95,81	90,10	6,41	3,03	6,71	2,09	1,16	3,20	106,57	101,94	98,66
119	80	80	8069,01	6,70	2,91	0,99	92,80	96,46	91,49	5,24	2,46	5,49	1,96	1,08	3,01	111,39	107,48	103,24
120	80	80	11615,17	6,71	2,89	0,99	91,59	95,83	90,04	6,02	2,84	6,29	2,39	1,33	3,66	113,08	109,09	104,95
121	80	80	10740,57	6,71	2,88	0,99	91,23	95,64	89,62	6,26	2,96	6,54	2,51	1,40	3,84	112,77	108,76	104,65

Model: 231128 Plansituatie 2037 - akoestisch onderzoek
Groep: (hoofdgroep)
Lijst van Wegen, voor rekenmethode Wegverkeerslawaai - RMG-2012, wegverkeer

Naam	Omschr.	Groep	X-1	Y-1	Lengte	Hbron	Wegdek	Wegdek	V(LV(D))	V(LV(A))	V(LV(N))	V(MV(D))	V(MV(A))	V(MV(N))	V(ZV(D))
122	rotonde Vloedbelt Braamhaarsstraat	nieuw aan te leggen weg	244646,59	481363,13	23,75	0,75	W4b	SMA 0/8	30	30	30	30	30	30	30
123	rotonde Vloedbelt Braamhaarsstraat	nieuw aan te leggen weg	244646,59	481363,04	31,96	0,75	W4b	SMA 0/8	30	30	30	30	30	30	30
124	rotonde Vloedbelt Braamhaarsstraat	nieuw aan te leggen weg	244689,74	481371,81	25,93	0,75	W4b	SMA 0/8	30	30	30	30	30	30	30

Model: 231128 Plansituatie 2037 - akoestisch onderzoek
Groep: (hoofdgroep)
Lijst van Wegen, voor rekenmethode Wegverkeerslawaai - RMG-2012, wegverkeer

Naam	V(ZV(A))	V(ZV(N))	Totaal aantal	%Int(D)	%Int(A)	%Int(N)	%LV(D)	%LV(A)	%LV(N)	%MV(D)	%MV(A)	%MV(N)	%ZV(D)	%ZV(A)	%ZV(N)	LE (D) Totaal	LE (A) Totaal	LE (N) Totaal
122	30	30	7988,94	6,71	2,90	0,99	92,57	96,35	91,30	5,61	2,64	5,89	1,83	1,01	2,81	106,89	102,34	98,95
123	30	30	7988,94	6,71	2,90	0,99	92,57	96,35	91,30	5,61	2,64	5,89	1,83	1,01	2,81	106,89	102,34	98,95
124	30	30	7041,02	6,71	2,90	0,99	91,51	95,81	90,10	6,41	3,03	6,71	2,09	1,16	3,20	106,57	101,94	98,66

Model: 221130 Huidige situatie 2024 - akoestisch onderzoek
Groep: (hoofdgroep)
Lijst van Kruisingen, voor rekenmethode Wegverkeerslawaai - RMG-2012, wegverkeer

Naam	Omschr.	Corr.
1	Kruising Kluft	1
	Kruising Azelosestraat	1
	VRI Almelosestraat Twence	1/2

Model: 221130 Plansituatie 2037 - akoestisch onderzoek
Groep: (hoofdgroep)
Lijst van Kruisingen, voor rekenmethode Wegverkeerslawaai - RMG-2012, wegverkeer

Naam	Omschr.	Corr.
	Kruising Azelosestraat	1

Model: 221130 Plansituatie 2037 - akoestisch onderzoek
Groep: (hoofdgroep)
Lijst van Obstakels, voor rekenmethode Wegverkeerslawaai - RMG-2012, wegverkeer

Naam	Omschr.
1	Obstakel Rotonde N744 - Albergerweg
2	Obstakel Rotonde N744 - Albergerweg
3	Obstakel Rotonde N744 - Albergerweg
4	Obstakel rotonde N744 - Vloedbelt
5	Obstakel rotonde N744 - Vloedbelt
6	Obstakel rotonde N744 - Vloedbelt
7	Obstakel rotonde bornerbroeksestraat/braamhaa
8	Obstakel rotonde bornerbroeksestraat/braamhaa
9	Obstakel rotonde bornerbroeksestraat/braamhaa
10	Obstakel rotonde bornerbroeksestraat/braamhaa
11	Obstakel rotonde Vloedbelt Azelosestraat
12	Obstakel rotonde Vloedbelt Azelosestraat
13	Obstakel rotonde Vloedbelt Azelosestraat
14	Obstakel rotonde Kluft Amerikalaan Vloedbelt
15	Obstakel rotonde Kluft Amerikalaan Vloedbelt
16	Obstakel rotonde Kluft Amerikalaan Vloedbelt
17	Obstakel Rotonde N744 - Albergerweg

Model: 221130 Huidige situatie 2024 - akoestisch onderzoek
Groep: (hoofdgroep)
Lijst van Schermen, voor rekenmethode Wegverkeerslawaai - RMG-2012, wegverkeer

Naam	Omschr.	ISO_H	ISO M.	Hdef.	Adiffr 63	Adiffr 125	Adiffr 250	Adiffr 500	Adiffr 1k	Adiffr 2k	Adiffr 4k	Adiffr 8k	Cp	Zwevend	Refl.L 63	Refl.L 125	Refl.L 250
010	rand kunstwerk	1,00	--	Eigen waarde	0,0	0,0	0,0	0,0	0,0	0,0	0,0	0,0	2 dB	Nee	0,80	0,80	0,80
	rand kunstwerk	1,00	--	Eigen waarde	0,0	0,0	0,0	0,0	0,0	0,0	0,0	0,0	2 dB	Nee	0,00	0,00	0,00
030	rand kunstwerk	1,00	--	Eigen waarde	0,0	0,0	0,0	0,0	0,0	0,0	0,0	0,0	2 dB	Nee	0,00	0,00	0,00
	rand kunstwerk	1,00	--	Eigen waarde	0,0	0,0	0,0	0,0	0,0	0,0	0,0	0,0	2 dB	Nee	0,00	0,00	0,00
050	rand kunstwerk	1,00	--	Eigen waarde	0,0	0,0	0,0	0,0	0,0	0,0	0,0	0,0	2 dB	Nee	0,00	0,00	0,00
	rand kunstwerk	1,00	--	Eigen waarde	0,0	0,0	0,0	0,0	0,0	0,0	0,0	0,0	2 dB	Nee	0,80	0,80	0,80
070	rand kunstwerk	1,00	--	Eigen waarde	0,0	0,0	0,0	0,0	0,0	0,0	0,0	0,0	2 dB	Nee	0,00	0,00	0,00
	Bestaande grondwal	--	--	Absoluut	0,0	0,0	0,0	0,0	0,0	0,0	0,0	0,0	2 dB	Nee	0,00	0,00	0,00
090	rand kunstwerk	1,00	--	Eigen waarde	0,0	0,0	0,0	0,0	0,0	0,0	0,0	0,0	2 dB	Nee	0,80	0,80	0,80
3	Scherm geluidregister	--	--	Eigen waarde	0,0	0,0	0,0	0,0	0,0	0,0	0,0	0,0	2 dB	Nee	0,00	0,00	0,00
5	Bestaande grondwal	--	--	Absoluut	0,0	0,0	0,0	0,0	0,0	0,0	0,0	0,0	2 dB	Nee	0,00	0,00	0,00
7	rand kunstwerk	1,00	--	Eigen waarde	0,0	0,0	0,0	0,0	0,0	0,0	0,0	0,0	2 dB	Nee	0,80	0,80	0,80
9	rand kunstwerk	1,00	--	Eigen waarde	0,0	0,0	0,0	0,0	0,0	0,0	0,0	0,0	2 dB	Nee	0,80	0,80	0,80
11	rand kunstwerk	1,00	--	Eigen waarde	0,0	0,0	0,0	0,0	0,0	0,0	0,0	0,0	2 dB	Nee	0,00	0,00	0,00
13	rand kunstwerk	1,00	--	Eigen waarde	0,0	0,0	0,0	0,0	0,0	0,0	0,0	0,0	2 dB	Nee	0,00	0,00	0,00
15	rand kunstwerk	1,00	--	Eigen waarde	0,0	0,0	0,0	0,0	0,0	0,0	0,0	0,0	2 dB	Nee	0,00	0,00	0,00
17	rand kunstwerk	1,00	--	Eigen waarde	0,0	0,0	0,0	0,0	0,0	0,0	0,0	0,0	2 dB	Nee	0,00	0,00	0,00
2565	Scherm geluidregister	--	--	Eigen waarde	0,0	0,0	0,0	0,0	0,0	0,0	0,0	0,0	2 dB	Nee	0,00	0,00	0,00

Model: 221130 Huidige situatie 2024 - akoestisch onderzoek
Groep: (hoofdgroep)
Lijst van Schermen, voor rekenmethode Wegverkeerslawaai - RMG-2012, wegverkeer

Naam	Refl.L 500	Refl.L 1k	Refl.L 2k	Refl.L 4k	Refl.L 8k	Refl.R 63	Refl.R 125	Refl.R 250	Refl.R 500	Refl.R 1k	Refl.R 2k	Refl.R 4k	Refl.R 8k
010	0,80	0,80	0,80	0,80	0,80	0,00	0,00	0,00	0,00	0,00	0,00	0,00	0,00
	0,00	0,00	0,00	0,00	0,00	0,80	0,80	0,80	0,80	0,80	0,80	0,80	0,80
030	0,00	0,00	0,00	0,00	0,00	0,80	0,80	0,80	0,80	0,80	0,80	0,80	0,80
	0,00	0,00	0,00	0,00	0,00	0,80	0,80	0,80	0,80	0,80	0,80	0,80	0,80
050	0,00	0,00	0,00	0,00	0,00	0,80	0,80	0,80	0,80	0,80	0,80	0,80	0,80
	0,80	0,80	0,80	0,80	0,80	0,00	0,00	0,00	0,00	0,00	0,00	0,00	0,00
070	0,00	0,00	0,00	0,00	0,00	0,80	0,80	0,80	0,80	0,80	0,80	0,80	0,80
	0,00	0,00	0,00	0,00	0,00	0,00	0,00	0,00	0,00	0,00	0,00	0,00	0,00
090	0,80	0,80	0,80	0,80	0,80	0,00	0,00	0,00	0,00	0,00	0,00	0,00	0,00
3	0,00	0,00	0,00	0,00	0,00	0,00	0,00	0,00	0,00	0,00	0,00	0,00	0,00
5	0,00	0,00	0,00	0,00	0,00	0,00	0,00	0,00	0,00	0,00	0,00	0,00	0,00
7	0,80	0,80	0,80	0,80	0,80	0,00	0,00	0,00	0,00	0,00	0,00	0,00	0,00
9	0,80	0,80	0,80	0,80	0,80	0,00	0,00	0,00	0,00	0,00	0,00	0,00	0,00
11	0,00	0,00	0,00	0,00	0,00	0,80	0,80	0,80	0,80	0,80	0,80	0,80	0,80
13	0,00	0,00	0,00	0,00	0,00	0,80	0,80	0,80	0,80	0,80	0,80	0,80	0,80
15	0,00	0,00	0,00	0,00	0,00	0,80	0,80	0,80	0,80	0,80	0,80	0,80	0,80
17	0,00	0,00	0,00	0,00	0,00	0,80	0,80	0,80	0,80	0,80	0,80	0,80	0,80
2565	0,00	0,00	0,00	0,00	0,00	0,00	0,00	0,00	0,00	0,00	0,00	0,00	0,00

Model: 221130 Plansituatie 2037 - akoestisch onderzoek
Groep: (hoofdgroep)
Lijst van Schermen, voor rekenmethode Wegverkeerslawaai - RMG-2012, wegverkeer

Naam	Omschr.	ISO_H	ISO M.	Hdef.	Adiffr 63	Adiffr 125	Adiffr 250	Adiffr 500	Adiffr 1k	Adiffr 2k	Adiffr 4k	Adiffr 8k	Cp	Zwevend	Refl.L 63	Refl.L 125
1	rand kunstwerk	1,00	--	Eigen waarde	0,0	0,0	0,0	0,0	0,0	0,0	0,0	0,0	2 dB	Nee	0,80	0,80
2	rand kunstwerk	1,00	--	Eigen waarde	0,0	0,0	0,0	0,0	0,0	0,0	0,0	0,0	2 dB	Nee	0,80	0,80
3	rand kunstwerk	1,00	--	Eigen waarde	0,0	0,0	0,0	0,0	0,0	0,0	0,0	0,0	2 dB	Nee	0,80	0,80
4	rand kunstwerk	1,00	--	Eigen waarde	0,0	0,0	0,0	0,0	0,0	0,0	0,0	0,0	2 dB	Nee	0,80	0,80
5	rand kunstwerk	1,00	--	Eigen waarde	0,0	0,0	0,0	0,0	0,0	0,0	0,0	0,0	2 dB	Nee	0,80	0,80
6	rand kunstwerk	1,00	--	Eigen waarde	0,0	0,0	0,0	0,0	0,0	0,0	0,0	0,0	2 dB	Nee	0,00	0,00
7	rand kunstwerk	1,00	--	Eigen waarde	0,0	0,0	0,0	0,0	0,0	0,0	0,0	0,0	2 dB	Nee	0,00	0,00
8	rand kunstwerk	1,00	--	Eigen waarde	0,0	0,0	0,0	0,0	0,0	0,0	0,0	0,0	2 dB	Nee	0,00	0,00
9	rand kunstwerk	1,00	--	Eigen waarde	0,0	0,0	0,0	0,0	0,0	0,0	0,0	0,0	2 dB	Nee	0,00	0,00
10	rand kunstwerk	1,00	--	Eigen waarde	0,0	0,0	0,0	0,0	0,0	0,0	0,0	0,0	2 dB	Nee	0,00	0,00
11	rand kunstwerk	1,00	--	Eigen waarde	0,0	0,0	0,0	0,0	0,0	0,0	0,0	0,0	2 dB	Nee	0,00	0,00
12	rand kunstwerk	1,00	--	Eigen waarde	0,0	0,0	0,0	0,0	0,0	0,0	0,0	0,0	2 dB	Nee	0,00	0,00
13	rand kunstwerk	1,00	--	Eigen waarde	0,0	0,0	0,0	0,0	0,0	0,0	0,0	0,0	2 dB	Nee	0,00	0,00
14	rand kunstwerk	1,00	--	Eigen waarde	0,0	0,0	0,0	0,0	0,0	0,0	0,0	0,0	2 dB	Nee	0,00	0,00
15	Scherm geluidregister	--	--	Eigen waarde	0,0	0,0	0,0	0,0	0,0	0,0	0,0	0,0	2 dB	Nee	0,00	0,00
16	Scherm geluidregister	--	--	Eigen waarde	0,0	0,0	0,0	0,0	0,0	0,0	0,0	0,0	2 dB	Nee	0,00	0,00
17	Viaduct	6,50	--	Eigen waarde	0,0	0,0	0,0	0,0	0,0	0,0	0,0	0,0	0 dB	Nee	0,00	0,00
18	Viaduct	6,50	--	Eigen waarde	0,0	0,0	0,0	0,0	0,0	0,0	0,0	0,0	0 dB	Nee	0,80	0,80
19	rand kunstwerk	1,00	--	Eigen waarde	0,0	0,0	0,0	0,0	0,0	0,0	0,0	0,0	2 dB	Nee	0,00	0,00
20	rand kunstwerk	1,00	--	Eigen waarde	0,0	0,0	0,0	0,0	0,0	0,0	0,0	0,0	2 dB	Nee	0,80	0,80
21	Viaduct	6,00	--	Relatief	0,0	0,0	0,0	0,0	0,0	0,0	0,0	0,0	0 dB	Nee	0,00	0,00
22	Viaduct	6,00	--	Relatief	0,0	0,0	0,0	0,0	0,0	0,0	0,0	0,0	0 dB	Nee	0,80	0,80
23	Wand verdiepte ligging spoortunnel	11,80	--	Absoluut	0,0	0,0	0,0	0,0	0,0	0,0	0,0	0,0	0 dB	Nee	0,00	0,00
24	Wand verdiepte ligging spoortunnel	11,80	--	Absoluut	0,0	0,0	0,0	0,0	0,0	0,0	0,0	0,0	0 dB	Nee	0,80	0,80
25	Wand verdiepte ligging spoortunnel	--	--	Absoluut	0,0	0,0	0,0	0,0	0,0	0,0	0,0	0,0	0 dB	Nee	0,00	0,00
26	Wand verdiepte ligging spoortunnel	--	--	Absoluut	0,0	0,0	0,0	0,0	0,0	0,0	0,0	0,0	0 dB	Nee	0,80	0,80
27	Talud	--	--	Absoluut	0,0	0,0	0,0	0,0	0,0	0,0	0,0	0,0	2 dB	Nee	0,00	0,00
28	Talud	--	--	Absoluut	0,0	0,0	0,0	0,0	0,0	0,0	0,0	0,0	2 dB	Nee	0,00	0,00
29	Talud	--	--	Absoluut	0,0	0,0	0,0	0,0	0,0	0,0	0,0	0,0	2 dB	Nee	0,00	0,00
30	Talud	--	--	Absoluut	0,0	0,0	0,0	0,0	0,0	0,0	0,0	0,0	2 dB	Nee	0,00	0,00
31	Grondwal nieuw	2,50	--	Relatief	0,0	0,0	0,0	0,0	0,0	0,0	0,0	0,0	2 dB	Nee	0,00	0,00
32	Grondwal nieuw	--	--	Absoluut	0,0	0,0	0,0	0,0	0,0	0,0	0,0	0,0	2 dB	Nee	0,00	0,00
33	Grondwal nieuw	--	--	Absoluut	0,0	0,0	0,0	0,0	0,0	0,0	0,0	0,0	2 dB	Nee	0,00	0,00
34	Grondwal nieuw	--	--	Absoluut	0,0	0,0	0,0	0,0	0,0	0,0	0,0	0,0	2 dB	Nee	0,00	0,00
35	Grondwal nieuw	--	--	Absoluut	0,0	0,0	0,0	0,0	0,0	0,0	0,0	0,0	2 dB	Nee	0,00	0,00
36	Stomp scherm ivm talud of grondwal	--	--	Absoluut	0,0	0,0	0,0	0,0	0,0	0,0	0,0	0,0	2 dB	Nee	0,00	0,00
37	Stomp scherm ivm talud of grondwal	--	--	Absoluut	0,0	0,0	0,0	0,0	0,0	0,0	0,0	0,0	2 dB	Nee	0,00	0,00
38	Bestaande grondwal	--	--	Absoluut	0,0	0,0	0,0	0,0	0,0	0,0	0,0	0,0	2 dB	Nee	0,00	0,00
39	Bestaande grondwal	--	--	Absoluut	0,0	0,0	0,0	0,0	0,0	0,0	0,0	0,0	2 dB	Nee	0,00	0,00
40	Bestaande grondwal	--	--	Absoluut	0,0	0,0	0,0	0,0	0,0	0,0	0,0	0,0	2 dB	Nee	0,00	0,00
41	Scherm 2m	2,00	--	Eigen waarde	0,0	0,0	0,0	0,0	0,0	0,0	0,0	0,0	0 dB	Nee	0,80	0,80
42	Scherm 2m	2,00	--	Eigen waarde	0,0	0,0	0,0	0,0	0,0	0,0	0,0	0,0	0 dB	Nee	0,80	0,80
43	Scherm 2m	2,00	--	Eigen waarde	0,0	0,0	0,0	0,0	0,0	0,0	0,0	0,0	0 dB	Nee	0,80	0,80

Model: 221130 Plansituatie 2037 - akoestisch onderzoek
Groep: (hoofdgroep)
Lijst van Schermen, voor rekenmethode Wegverkeerslawaai - RMG-2012, wegverkeer

Naam	Refl.L 250	Refl.L 500	Refl.L 1k	Refl.L 2k	Refl.L 4k	Refl.L 8k	Refl.R 63	Refl.R 125	Refl.R 250	Refl.R 500	Refl.R 1k	Refl.R 2k	Refl.R 4k	Refl.R 8k
1	0,80	0,80	0,80	0,80	0,80	0,80	0,00	0,00	0,00	0,00	0,00	0,00	0,00	0,00
2	0,80	0,80	0,80	0,80	0,80	0,80	0,00	0,00	0,00	0,00	0,00	0,00	0,00	0,00
3	0,80	0,80	0,80	0,80	0,80	0,80	0,00	0,00	0,00	0,00	0,00	0,00	0,00	0,00
4	0,80	0,80	0,80	0,80	0,80	0,80	0,00	0,00	0,00	0,00	0,00	0,00	0,00	0,00
5	0,80	0,80	0,80	0,80	0,80	0,80	0,00	0,00	0,00	0,00	0,00	0,00	0,00	0,00
6	0,00	0,00	0,00	0,00	0,00	0,00	0,80	0,80	0,80	0,80	0,80	0,80	0,80	0,80
7	0,00	0,00	0,00	0,00	0,00	0,00	0,80	0,80	0,80	0,80	0,80	0,80	0,80	0,80
8	0,00	0,00	0,00	0,00	0,00	0,00	0,80	0,80	0,80	0,80	0,80	0,80	0,80	0,80
9	0,00	0,00	0,00	0,00	0,00	0,00	0,80	0,80	0,80	0,80	0,80	0,80	0,80	0,80
10	0,00	0,00	0,00	0,00	0,00	0,00	0,80	0,80	0,80	0,80	0,80	0,80	0,80	0,80
11	0,00	0,00	0,00	0,00	0,00	0,00	0,80	0,80	0,80	0,80	0,80	0,80	0,80	0,80
12	0,00	0,00	0,00	0,00	0,00	0,00	0,80	0,80	0,80	0,80	0,80	0,80	0,80	0,80
13	0,00	0,00	0,00	0,00	0,00	0,00	0,80	0,80	0,80	0,80	0,80	0,80	0,80	0,80
14	0,00	0,00	0,00	0,00	0,00	0,00	0,80	0,80	0,80	0,80	0,80	0,80	0,80	0,80
15	0,00	0,00	0,00	0,00	0,00	0,00	0,00	0,00	0,00	0,00	0,00	0,00	0,00	0,00
16	0,00	0,00	0,00	0,00	0,00	0,00	0,00	0,00	0,00	0,00	0,00	0,00	0,00	0,00
17	0,00	0,00	0,00	0,00	0,00	0,00	0,80	0,80	0,80	0,80	0,80	0,80	0,80	0,80
18	0,80	0,80	0,80	0,80	0,80	0,80	0,00	0,00	0,00	0,00	0,00	0,00	0,00	0,00
19	0,00	0,00	0,00	0,00	0,00	0,00	0,80	0,80	0,80	0,80	0,80	0,80	0,80	0,80
20	0,80	0,80	0,80	0,80	0,80	0,80	0,00	0,00	0,00	0,00	0,00	0,00	0,00	0,00
21	0,00	0,00	0,00	0,00	0,00	0,00	0,80	0,80	0,80	0,80	0,80	0,80	0,80	0,80
22	0,80	0,80	0,80	0,80	0,80	0,80	0,00	0,00	0,00	0,00	0,00	0,00	0,00	0,00
23	0,00	0,00	0,00	0,00	0,00	0,00	0,80	0,80	0,80	0,80	0,80	0,80	0,80	0,80
24	0,80	0,80	0,80	0,80	0,80	0,80	0,00	0,00	0,00	0,00	0,00	0,00	0,00	0,00
25	0,00	0,00	0,00	0,00	0,00	0,00	0,80	0,80	0,80	0,80	0,80	0,80	0,80	0,80
26	0,80	0,80	0,80	0,80	0,80	0,80	0,00	0,00	0,00	0,00	0,00	0,00	0,00	0,00
27	0,00	0,00	0,00	0,00	0,00	0,00	0,00	0,00	0,00	0,00	0,00	0,00	0,00	0,00
28	0,00	0,00	0,00	0,00	0,00	0,00	0,00	0,00	0,00	0,00	0,00	0,00	0,00	0,00
29	0,00	0,00	0,00	0,00	0,00	0,00	0,00	0,00	0,00	0,00	0,00	0,00	0,00	0,00
30	0,00	0,00	0,00	0,00	0,00	0,00	0,00	0,00	0,00	0,00	0,00	0,00	0,00	0,00
31	0,00	0,00	0,00	0,00	0,00	0,00	0,00	0,00	0,00	0,00	0,00	0,00	0,00	0,00
32	0,00	0,00	0,00	0,00	0,00	0,00	0,00	0,00	0,00	0,00	0,00	0,00	0,00	0,00
33	0,00	0,00	0,00	0,00	0,00	0,00	0,00	0,00	0,00	0,00	0,00	0,00	0,00	0,00
34	0,00	0,00	0,00	0,00	0,00	0,00	0,00	0,00	0,00	0,00	0,00	0,00	0,00	0,00
35	0,00	0,00	0,00	0,00	0,00	0,00	0,00	0,00	0,00	0,00	0,00	0,00	0,00	0,00
36	0,00	0,00	0,00	0,00	0,00	0,00	0,00	0,00	0,00	0,00	0,00	0,00	0,00	0,00
37	0,00	0,00	0,00	0,00	0,00	0,00	0,00	0,00	0,00	0,00	0,00	0,00	0,00	0,00
38	0,00	0,00	0,00	0,00	0,00	0,00	0,00	0,00	0,00	0,00	0,00	0,00	0,00	0,00
39	0,00	0,00	0,00	0,00	0,00	0,00	0,00	0,00	0,00	0,00	0,00	0,00	0,00	0,00
40	0,00	0,00	0,00	0,00	0,00	0,00	0,00	0,00	0,00	0,00	0,00	0,00	0,00	0,00
41	0,80	0,80	0,80	0,80	0,80	0,80	0,80	0,80	0,80	0,80	0,80	0,80	0,80	0,80
42	0,80	0,80	0,80	0,80	0,80	0,80	0,80	0,80	0,80	0,80	0,80	0,80	0,80	0,80
43	0,80	0,80	0,80	0,80	0,80	0,80	0,80	0,80	0,80	0,80	0,80	0,80	0,80	0,80

Model: 221130 Plansituatie 2037 - akoestisch onderzoek
Groep: (hoofdgroep)
Lijst van Gebouwen, voor rekenmethode Wegverkeerslawaai - RMG-2012, wegverkeer

Naam	Omschr.	Groep	Maaiveld	Rel.H	X-1	Y-1
1	Nijreesmiddenweg 2 Almelo	Gebouwen	11,33	4,90	242221,22	483812,13
2	Nijreesmiddenweg 11 Almelo	Gebouwen	11,48	5,10	242184,87	483757,77
3	Nijreesmiddenweg 7 Almelo	Gebouwen	11,46	6,00	242216,92	483751,23
4	Nijreesmiddenweg 9 Almelo	Gebouwen	11,44	6,20	242196,86	483745,28
5	Nijreesmiddenweg 5 Almelo	Gebouwen	11,48	6,40	242234,60	483761,83
6	Nijreesmiddenweg 3 Almelo	Gebouwen	11,50	6,40	242233,48	483752,30
7	Nijreesweg 75a Almelo	Gebouwen	11,47	6,90	242199,46	483679,22
8	Nijreesweg 75b Almelo	Gebouwen	11,49	4,10	242226,12	483663,62
9	Nijreesweg 73 Almelo	Gebouwen	11,62	6,50	242234,60	483719,93
010		Gebouwen	15,09	8,00	245999,05	479493,46
10	Nijreesweg 71 Almelo	Gebouwen	11,59	6,40	242236,93	483731,16
11	Geen verblijfsobject	Gebouwen	11,55	2,80	242202,35	483713,60
12	Geen verblijfsobject	Gebouwen	11,62	4,10	242206,03	483625,93
13	Geen verblijfsobject	Gebouwen	11,47	3,60	242218,32	483666,38
14	Geen verblijfsobject	Gebouwen	11,60	2,50	242224,11	483711,06
15	Geen verblijfsobject	Gebouwen	11,51	2,80	242224,62	483744,63
16	Geen verblijfsobject	Gebouwen	11,58	3,70	242238,53	483735,23
17	Geen verblijfsobject	Gebouwen	11,64	2,60	242222,28	483607,38
18	Nijreesweg 77 Almelo	Gebouwen	11,60	7,50	242208,60	483644,94
19	Nijreesweg 79 Almelo	Gebouwen	11,62	7,00	242223,60	483627,64
20	Nije Allee 10 Almelo	Gebouwen	11,23	5,50	242124,87	483938,38
21	Nijreesmiddenweg 2b Almelo	Gebouwen	11,13	5,70	242061,89	483857,00
22	Nije Allee 14 Almelo	Gebouwen	11,07	0,00	242057,72	483873,32
23	Nije Allee 8 Almelo	Gebouwen	10,99	6,00	242067,12	483939,70
24	Nijreesmiddenweg 2c Almelo	Gebouwen	11,26	5,60	242091,11	483836,66
25	Nijreesmiddenweg 2d Almelo	Gebouwen	11,29	5,60	242088,54	483810,70
26	Nije Allee 7 Almelo	Gebouwen	11,11	3,50	242002,74	483914,56
27	Nije Allee 18 Almelo	Gebouwen	11,04	18,00	242040,21	483838,83
28	Nije Allee 20 Almelo	Gebouwen	11,16	6,70	242044,60	483809,44
29	Geen verblijfsobject	Gebouwen	10,98	4,60	242078,21	483875,43
030	Twickelerblokweg 12c Borne	Gebouwen	16,20	8,00	246959,73	479317,66
30	Geen verblijfsobject	Gebouwen	11,10	2,50	242054,74	483846,60
31	Geen verblijfsobject	Gebouwen	11,16	3,00	242061,12	483806,63
32	Geen verblijfsobject	Gebouwen	11,12	2,80	242093,66	483972,22
33	Geen verblijfsobject	Gebouwen	10,84	2,20	241835,00	484195,32
34	Bornerbroeksestraat 340a Almelo	Gebouwen	10,88	4,40	241860,32	484185,40
35	Bornerbroeksestraat 346 Almelo	Gebouwen	10,84	5,80	241787,39	484164,44
36	Bornerbroeksestraat 344 Almelo	Gebouwen	10,83	6,20	241802,47	484190,60
37	Geen verblijfsobject	Gebouwen	10,83	4,40	241791,30	484159,87
38	Bornerbroeksestraat 318 Almelo	Gebouwen	10,83	8,50	241817,43	484281,70
39	Bornerbroeksestraat 316 Almelo	Gebouwen	10,82	6,50	241834,66	484287,48
40	Bornerbroeksestraat 326 Almelo	Gebouwen	11,03	8,30	241809,08	484257,66
41	Bornerbroeksestraat 320 Almelo	Gebouwen	10,86	6,60	241816,08	484268,10
42	Bornerbroeksestraat 342 Almelo	Gebouwen	10,87	7,20	241799,06	484199,62
43	Bornerbroeksestraat 330 Almelo	Gebouwen	10,98	7,10	241806,07	484248,74
44	Bornerbroeksestraat 328 Almelo	Gebouwen	10,98	7,30	241806,07	484248,74
45	Geen verblijfsobject	Gebouwen	10,72	4,30	241707,17	484386,46
47	46_Frederik van Eedenstraat Almelo	Gebouwen	10,89	12,30	241675,09	484379,84
49	48_Frederik van Eedenstraat Almelo	Gebouwen	10,79	12,20	241677,42	484391,41
050		Gebouwen	13,66	5,00	244837,27	481659,51
50	Bornerbroeksestraat 332a Almelo	Gebouwen	10,89	4,00	241806,59	484206,79
51	Bornerbroeksestraat 330a Almelo	Gebouwen	10,93	7,00	241806,15	484238,05
52	Bornerbroeksestraat 332 Almelo	Gebouwen	10,90	6,80	241810,82	484229,78
53	Geen verblijfsobject	Gebouwen	10,84	3,50	241828,49	484204,62
54	Bornerbroeksestraat 314 Almelo	Gebouwen	10,82	7,20	241834,66	484287,48
55	Geen verblijfsobject	Gebouwen	11,03	3,00	241823,72	484303,12
56	Geen verblijfsobject	Gebouwen	10,94	4,10	241983,08	484217,45
58	57_Nijreesweg Almelo	Gebouwen	10,90	6,40	241962,39	484264,73
59	Nijreesweg 15 Almelo	Gebouwen	10,89	6,80	241954,94	484273,63
60	Nijreesweg 9 Almelo	Gebouwen	10,87	5,90	241924,25	484290,75
61	Nijreesweg 40 Almelo	Gebouwen	10,67	7,00	241983,32	484345,93
62	Bornerbroeksestraat 340 Almelo	Gebouwen	11,18	4,10	241927,77	484199,42
63	Geen verblijfsobject	Gebouwen	10,97	2,80	241954,88	484231,11
64	Geen verblijfsobject	Gebouwen	10,96	3,80	241967,90	484224,59
65	Geen verblijfsobject	Gebouwen	10,94	4,40	241993,42	484228,86
66	Geen verblijfsobject	Gebouwen	10,96	3,00	242008,36	484241,75
67	Bornerbroeksestraat 336 Almelo	Gebouwen	11,04	5,70	241884,63	484198,87
68	Bornerbroeksestraat 334 Almelo	Gebouwen	10,84	4,80	241833,41	484204,22
69	Bornerbroeksestraat 338 Almelo	Gebouwen	10,98	3,60	241895,17	484198,05
70	Geen verblijfsobject	Gebouwen	10,81	4,30	241866,04	484220,34
71	Geen verblijfsobject	Gebouwen	10,82	3,50	241853,38	484288,69
72	Geen verblijfsobject	Gebouwen	10,82	3,00	241841,30	484239,72
73	Geen verblijfsobject	Gebouwen	10,82	3,10	241852,30	484231,90
74	Geen verblijfsobject	Gebouwen	10,81	2,40	241859,52	484278,56
75	Geen verblijfsobject	Gebouwen	10,82	2,30	241837,32	484237,14
76	Nijreesweg 1 Almelo	Gebouwen	10,97	6,80	241835,86	484303,95
77	Bornerbroeksestraat 312 Almelo	Gebouwen	10,80	7,10	241853,01	484337,81

Model: 221130 Plansituatie 2037 - akoestisch onderzoek
Groep: (hoofdgroep)
Lijst van Gebouwen, voor rekenmethode Wegverkeerslawaai - RMG-2012, wegverkeer

Naam	Omschr.	Groep	Maaiveld	Rel.H	X-1	Y-1
78	Bornerbroeksestraat 306 Almelo	Gebouwen	10,95	6,80	241846,99	484341,97
79	Bornerbroeksestraat 304 Almelo	Gebouwen	11,06	7,40	241843,20	484356,72
80	Bornerbroeksestraat 300 Almelo	Gebouwen	11,02	6,90	241844,64	484362,52
81	Bornerbroeksestraat 298 Almelo	Gebouwen	10,86	7,50	241847,91	484377,75
82	Bornerbroeksestraat 302 Almelo	Gebouwen	11,06	8,80	241843,20	484356,72
83	Geen verblijfsobject	Gebouwen	10,74	2,60	241869,87	484325,68
84	Geen verblijfsobject	Gebouwen	10,93	3,10	241836,66	484300,38
85	George Breitnerstraat 1GA09 Almelo	Gebouwen	10,63	2,60	240764,63	484962,15
86	George Breitnerstraat 1GA08 Almelo	Gebouwen	10,63	2,60	240764,63	484962,15
87	George Breitnerstraat 1GA07 Almelo	Gebouwen	10,61	2,60	240763,79	484956,94
88	George Breitnerstraat 1GA06 Almelo	Gebouwen	10,61	2,60	240763,79	484956,94
89	George Breitnerstraat 1GA05 Almelo	Gebouwen	10,59	2,60	240762,96	484951,73
90	George Breitnerstraat 1GA04 Almelo	Gebouwen	10,59	2,60	240762,96	484951,73
91	George Breitnerstraat 1GA03 Almelo	Gebouwen	10,57	2,60	240762,12	484946,52
92	George Breitnerstraat 1GA02 Almelo	Gebouwen	10,57	2,60	240762,12	484946,52
93	George Breitnerstraat 1GA01 Almelo	Gebouwen	10,55	2,70	240755,25	484942,28
95	94_Rembrandtlaan Almelo	Gebouwen	10,69	13,70	240767,99	484909,64
97	96_Rembrandtlaan Almelo	Gebouwen	10,72	13,70	240766,34	484899,25
99	98_Rembrandtlaan Almelo	Gebouwen	10,77	13,60	240747,06	484902,28
101	100_Rembrandtlaan Almelo	Gebouwen	10,74	13,70	240727,78	484905,31
102	George Breitnerstraat 1 Almelo	Gebouwen	10,58	4,60	240748,00	484945,06
104	103_Rembrandtlaan Almelo	Gebouwen	10,65	9,60	240821,65	484793,29
105	Andreas Schelfhoutstraat 2 Almelo	Gebouwen	10,59	6,50	240849,83	484800,43
106	Andreas Schelfhoutstraat 4 Almelo	Gebouwen	10,59	6,50	240849,83	484800,43
107	Andreas Schelfhoutstraat 6 Almelo	Gebouwen	10,55	6,60	240854,94	484790,34
108	Andreas Schelfhoutstraat 8 Almelo	Gebouwen	10,58	6,30	240847,90	484788,69
109	Geen verblijfsobject	Gebouwen	10,66	3,00	240785,57	484836,52
111	110_Rembrandtlaan Almelo	Gebouwen	10,64	13,60	240851,40	484825,98
112	Maardijk 57 Almelo	Gebouwen	10,33	7,30	240900,59	484788,49
113	Maardijk 55 Almelo	Gebouwen	10,33	7,40	240900,59	484788,49
114	Maardijk 53 Almelo	Gebouwen	10,45	7,10	240901,82	484801,12
115	Geen verblijfsobject	Gebouwen	10,47	3,00	240869,52	484785,20
116	Geen verblijfsobject	Gebouwen	10,47	3,00	240869,62	484786,37
117	Geen verblijfsobject	Gebouwen	10,53	3,00	240870,85	484796,89
118	Geen verblijfsobject	Gebouwen	10,54	2,20	240871,06	484798,66
120	119_Rembrandtlaan Almelo	Gebouwen	10,56	13,70	240885,76	484820,51
122	121_Rembrandtlaan Almelo	Gebouwen	10,65	13,80	240870,38	484834,91
124	123_Rembrandtlaan Almelo	Gebouwen	10,62	13,70	240893,11	484889,79
125	Maardijk 56 Almelo	Gebouwen	10,61	6,60	240933,70	484787,73
126	Geen verblijfsobject	Gebouwen	10,68	3,00	240950,49	484785,00
128	127_Rembrandtlaan Almelo	Gebouwen	10,68	13,70	240946,05	484810,82
130	129_Rembrandtlaan Almelo	Gebouwen	10,67	13,70	240963,24	484808,05
131	Johannes Bosboomstraat 39 Almelo	Gebouwen	10,63	6,70	240830,90	484974,66
132	Johannes Bosboomstraat 41 Almelo	Gebouwen	10,62	6,60	240829,92	484968,33
133	Johannes Bosboomstraat 43 Almelo	Gebouwen	10,56	6,50	240828,99	484962,29
134	Johannes Bosboomstraat 45 Almelo	Gebouwen	10,57	6,50	240836,14	484961,20
135	Johannes Bosboomstraat 47 Almelo	Gebouwen	10,58	6,40	240827,16	484950,37
136	Johannes Bosboomstraat 49 Almelo	Gebouwen	10,58	6,50	240824,30	484949,08
137	Johannes Bosboomstraat 51 Almelo	Gebouwen	10,61	6,50	240825,34	484938,52
138	Johannes Bosboomstraat 53 Almelo	Gebouwen	10,63	6,60	240832,48	484937,46
139	Johannes Bosboomstraat 62 Almelo	Gebouwen	10,53	6,70	240855,32	484931,01
140	Johannes Bosboomstraat 60 Almelo	Gebouwen	10,56	6,90	240864,16	484941,86
141	Johannes Bosboomstraat 58 Almelo	Gebouwen	10,57	6,70	240856,94	484942,94
142	Johannes Bosboomstraat 56 Almelo	Gebouwen	10,63	6,40	240858,56	484954,86
143	Johannes Bosboomstraat 54 Almelo	Gebouwen	10,67	6,60	240866,60	484959,89
144	Johannes Bosboomstraat 52 Almelo	Gebouwen	10,63	6,60	240860,53	484969,05
145	Johannes Bosboomstraat 50 Almelo	Gebouwen	10,63	6,60	240860,53	484969,05
147	146_Rembrandtlaan Almelo	Gebouwen	10,67	13,60	240823,89	484889,99
149	148_Rembrandtlaan Almelo	Gebouwen	10,65	13,70	240787,26	484906,55
150	Johannes Bosboomstraat 68 Almelo	Gebouwen	10,60	6,40	240860,89	484917,78
151	Johannes Bosboomstraat 64 Almelo	Gebouwen	10,51	6,70	240862,56	484930,03
153	152_Rembrandtlaan Almelo	Gebouwen	10,71	13,60	240872,06	484882,20
154	Cornelis Trooststraat 1 Almelo	Gebouwen	10,57	4,00	240787,03	484956,77
155	Geen verblijfsobject	Gebouwen	10,61	3,00	240806,96	484930,73
156	Cornelis Trooststraat 1GA07 Almelo	Gebouwen	10,56	2,60	240802,37	484966,74
157	Cornelis Trooststraat 1GA08 Almelo	Gebouwen	10,56	2,60	240802,37	484966,74
158	Cornelis Trooststraat 1GA09 Almelo	Gebouwen	10,56	2,60	240799,78	484967,13
159	Cornelis Trooststraat 1GA10 Almelo	Gebouwen	10,56	2,50	240797,19	484967,51
160	Cornelis Trooststraat 1GA11 Almelo	Gebouwen	10,56	2,60	240794,60	484967,90
161	Cornelis Trooststraat 1GA12 Almelo	Gebouwen	10,57	2,60	240792,74	484973,19
162	Cornelis Trooststraat 1GA13 Almelo	Gebouwen	10,56	2,60	240789,42	484968,67
163	Cornelis Trooststraat 1GA14 Almelo	Gebouwen	10,56	2,60	240786,84	484969,06
164	Cornelis Trooststraat 1GA15 Almelo	Gebouwen	10,56	2,60	240784,25	484969,44
165	Cornelis Trooststraat 1GA02 Almelo	Gebouwen	10,57	2,50	240791,56	484961,42
166	Cornelis Trooststraat 1GA01 Almelo	Gebouwen	10,57	4,00	240787,03	484956,77
167	Cornelis Trooststraat 1GA03 Almelo	Gebouwen	10,58	2,50	240790,80	484956,16
168	Cornelis Trooststraat 1GA04 Almelo	Gebouwen	10,58	2,50	240793,78	484955,68

Model: 221130 Plansituatie 2037 - akoestisch onderzoek
Groep: (hoofdgroep)
Lijst van Gebouwen, voor rekenmethode Wegverkeerslawaai - RMG-2012, wegverkeer

Naam	Omschr.	Groep	Maaiveld	Rel.H	X-1	Y-1
169	Cornelis Trooststraat 1GA05 Almelo	Gebouwen	10,58	2,50	240796,82	484955,19
170	Cornelis Trooststraat 1GA06 Almelo	Gebouwen	10,58	2,60	240799,85	484954,70
171	George Breitnerstraat 16GA11 Almelo	Gebouwen	10,57	2,20	240797,90	484972,35
172	George Breitnerstraat 16GA10 Almelo	Gebouwen	10,58	2,20	240801,78	484971,71
173	George Breitnerstraat 16GA09 Almelo	Gebouwen	10,58	2,30	240803,08	484971,50
174	Geen verblijfsobject	Gebouwen	10,63	3,00	241864,03	484358,99
175	Geen verblijfsobject	Gebouwen	10,68	2,50	241865,80	484343,14
176	Nijreesdwarsweg 1a Almelo	Gebouwen	11,19	6,00	242031,77	484149,82
177	Geen verblijfsobject	Gebouwen	10,79	3,00	242013,02	484149,16
178	Geen verblijfsobject	Gebouwen	10,85	2,90	242017,86	484146,23
179	Nijreesweg 37 Almelo	Gebouwen	10,93	6,50	242118,77	484234,28
180	Nijreesweg 35 Almelo	Gebouwen	10,90	7,60	242098,41	484252,18
181	Nijreesweg 25 Almelo	Gebouwen	10,95	5,50	242017,68	484259,81
182	Nijreesweg 33 Almelo	Gebouwen	10,93	7,80	242095,01	484237,49
183	Nijreesdwarsweg 1 Almelo	Gebouwen	11,14	6,10	242038,55	484212,58
184	Nijreesweg 31 Almelo	Gebouwen	11,03	7,80	242036,10	484247,44
185	Nijreesweg 29 Almelo	Gebouwen	11,03	8,20	242036,50	484249,17
186	Nijreesdwarsweg 1b Almelo	Gebouwen	11,06	5,70	242043,67	484241,02
187	Nijreesweg 41 Almelo	Gebouwen	10,95	6,40	242142,62	484229,49
188	Nijreesweg 47 Almelo	Gebouwen	11,12	5,20	242174,74	484208,05
189	Geen verblijfsobject	Gebouwen	10,04	3,00	242173,38	484385,34
190	Geen verblijfsobject	Gebouwen	10,97	3,00	242130,76	484215,18
191	Geen verblijfsobject	Gebouwen	10,98	2,60	242019,95	484246,28
192	Geen verblijfsobject	Gebouwen	10,96	3,20	242131,36	484219,83
193	Geen verblijfsobject	Gebouwen	11,00	3,50	242018,70	484236,52
194	Geen verblijfsobject	Gebouwen	11,00	2,60	242134,90	484205,26
195	Geen verblijfsobject	Gebouwen	10,93	4,40	242138,73	484229,20
196	Geen verblijfsobject	Gebouwen	10,97	3,00	242084,17	484228,86
197	Geen verblijfsobject	Gebouwen	10,95	2,80	242103,75	484216,99
198	Geen verblijfsobject	Gebouwen	10,94	3,00	242091,76	484235,56
199	Geen verblijfsobject	Gebouwen	11,01	3,10	242084,71	484198,50
200	Nijreesdwarsweg 6 Almelo	Gebouwen	11,03	7,60	242064,34	484222,72
201	Leemplasweg 1 Almelo	Gebouwen	12,26	6,10	242714,54	483334,44
202	Geen verblijfsobject	Gebouwen	12,08	5,10	242464,92	483219,59
203	Geen verblijfsobject	Gebouwen	12,21	4,80	242712,96	483354,99
204	Geen verblijfsobject	Gebouwen	12,50	3,40	242711,63	482977,77
205	Geen verblijfsobject	Gebouwen	12,20	3,90	242689,04	483345,42
206	Tusveld 79 Bornerbroek	Gebouwen	12,71	7,10	242809,34	482986,35
207	Tusveld 81 Bornerbroek	Gebouwen	12,54	3,80	242717,91	482974,78
209	208_Tusveld Bornerbroek	Gebouwen	12,85	5,90	243039,56	483086,56
210	Tusveld 77 Bornerbroek	Gebouwen	12,62	2,90	242944,35	483073,93
211	Tusveld 55 Bornerbroek	Gebouwen	12,06	3,10	242959,27	482895,27
212	Tusveld 51 Bornerbroek	Gebouwen	12,35	6,30	243016,64	482856,24
213	Tusveld 57 Bornerbroek	Gebouwen	12,07	6,50	243004,46	482910,26
214	Geen verblijfsobject	Gebouwen	12,50	5,70	243073,56	483050,22
215	Geen verblijfsobject	Gebouwen	12,56	5,00	242962,08	483034,17
216	Geen verblijfsobject	Gebouwen	12,04	5,50	242987,01	482911,09
217	Geen verblijfsobject	Gebouwen	12,61	4,30	242766,33	483027,59
218	Tusveld 85 Bornerbroek	Gebouwen	12,53	6,00	242768,14	483112,34
219	Geen verblijfsobject	Gebouwen	12,43	3,40	242756,39	483130,22
220	Tusveld 87 Bornerbroek	Gebouwen	12,06	3,20	242802,11	483160,53
221	Tusveld 95 Bornerbroek	Gebouwen	12,41	4,20	243344,41	483162,72
222	Tusveld 59 Bornerbroek	Gebouwen	12,30	5,70	243129,06	482920,14
223	Tusveld 61 Bornerbroek	Gebouwen	12,14	4,70	243131,23	482892,04
224	Tusveld 65 Bornerbroek	Gebouwen	12,11	5,30	243309,03	482838,42
225	Tusveld 67 Bornerbroek	Gebouwen	12,17	6,70	243407,52	482867,00
226	Oude Deldenseweg 2 Almelo	Gebouwen	12,98	6,60	243329,00	483440,38
227	Tusveld 71 Bornerbroek	Gebouwen	12,46	5,80	243117,77	483076,16
228	Geen verblijfsobject	Gebouwen	12,30	3,30	243144,60	482939,98
229	Geen verblijfsobject	Gebouwen	12,16	2,90	243159,83	482867,86
230	Geen verblijfsobject	Gebouwen	12,28	3,00	243160,50	482886,77
231	Geen verblijfsobject	Gebouwen	12,12	3,70	243339,84	482917,72
232	Geen verblijfsobject	Gebouwen	12,59	3,40	243322,98	483157,00
233	Geen verblijfsobject	Gebouwen	12,15	2,20	243308,84	482907,48
234	Geen verblijfsobject	Gebouwen	12,61	2,90	243307,09	483156,90
235	Geen verblijfsobject	Gebouwen	12,15	3,10	243313,64	482899,28
236	Geen verblijfsobject	Gebouwen	12,05	3,10	243301,65	482842,41
237	Geen verblijfsobject	Gebouwen	12,64	4,10	243281,51	483170,94
238	Geen verblijfsobject	Gebouwen	12,59	3,00	243243,12	483170,20
239	Geen verblijfsobject	Gebouwen	12,14	5,50	243389,62	482865,41
240	Geen verblijfsobject	Gebouwen	12,09	3,60	243368,03	482937,98
241	Geen verblijfsobject	Gebouwen	12,04	0,30	243394,40	482954,31
242	Geen verblijfsobject	Gebouwen	12,26	5,20	243401,96	482923,42
243	Geen verblijfsobject	Gebouwen	12,12	3,00	243385,46	483158,57
244	Tusveld 63 Bornerbroek	Gebouwen	12,31	4,10	243157,41	482848,14
246	245_Tusveld Bornerbroek	Gebouwen	12,33	6,40	243423,79	482914,42
247	Tusveld 30 Bornerbroek	Gebouwen	12,22	6,30	243544,76	483184,18

Model: 221130 Plansituatie 2037 - akoestisch onderzoek
Groep: (hoofdgroep)
Lijst van Gebouwen, voor rekenmethode Wegverkeerslawaai - RMG-2012, wegverkeer

Naam	Omschr.	Groep	Maaiveld	Rel.H	X-1	Y-1
248	Tusveld 28 Bornerbroek	Gebouwen	12,17	6,90	243625,96	483086,06
249	Geen verblijfsobject	Gebouwen	12,15	16,80	243558,07	483193,67
250	Geen verblijfsobject	Gebouwen	12,44	6,60	243522,45	483148,20
251	Geen verblijfsobject	Gebouwen	11,87	7,50	243669,03	483512,96
252	Geen verblijfsobject	Gebouwen	11,73	4,60	243728,39	483460,74
253	Deldensestraat 250 Almelo	Gebouwen	11,87	6,20	243037,26	483913,85
254	Geen verblijfsobject	Gebouwen	11,85	5,00	243050,94	483866,81
255	Geen verblijfsobject	Gebouwen	11,83	5,30	243049,40	483886,35
256	Steffensweg 48 Almelo	Gebouwen	11,11	5,90	242545,15	484366,96
257	Geen verblijfsobject	Gebouwen	10,97	14,10	242521,77	484363,92
258	Deldensestraat 201 Almelo	Gebouwen	10,78	4,30	242870,37	484364,31
259	Geen verblijfsobject	Gebouwen	11,58	2,40	242918,16	484174,79
260	Geen verblijfsobject	Gebouwen	11,34	3,60	242923,16	484164,36
261	Deldensestraat 205 Almelo	Gebouwen	11,35	7,60	242920,91	484332,52
262	Deldensestraat 203 Almelo	Gebouwen	11,17	4,10	242886,34	484349,12
263	Geen verblijfsobject	Gebouwen	11,27	4,40	242899,64	484327,66
264	Geen verblijfsobject	Gebouwen	11,35	3,00	242912,53	484331,81
265	Deldensestraat 207 Almelo	Gebouwen	11,54	6,20	242922,33	484210,56
266	Geen verblijfsobject	Gebouwen	11,30	4,90	242949,06	484228,00
267	Geen verblijfsobject	Gebouwen	11,56	5,70	242909,39	484216,06
268	Geen verblijfsobject	Gebouwen	11,67	5,70	243089,86	483873,94
269	Geen verblijfsobject	Gebouwen	11,92	7,90	243558,32	484008,49
270	Geen verblijfsobject	Gebouwen	11,57	3,80	243676,16	483938,39
271	Geen verblijfsobject	Gebouwen	12,02	8,00	243552,44	483975,79
272	Deldensestraat 248 Almelo	Gebouwen	11,38	5,80	243135,55	484108,17
273	Edisonstraat 11 Almelo	Gebouwen	11,56	0,00	243376,88	484184,35
274	Maardijk 44 Almelo	Gebouwen	10,50	6,90	240967,47	484918,87
275	Maardijk 46 Almelo	Gebouwen	10,42	6,80	240947,88	484921,64
276	Maardijk 48 Almelo	Gebouwen	10,52	7,50	240959,13	484908,14
278	277_Maardijk Almelo	Gebouwen	10,52	7,00	240955,37	484903,54
279	Maardijk 54 Almelo	Gebouwen	10,52	7,00	240944,01	484898,13
280	Maardijk 31 Almelo	Gebouwen	10,43	6,40	240914,62	484900,37
281	Maardijk 29b Almelo	Gebouwen	10,44	7,20	240916,58	484912,15
282	Maardijk 29a Almelo	Gebouwen	10,49	7,50	240901,64	484916,94
283	Maardijk 27 Almelo	Gebouwen	10,48	3,40	240895,33	484938,14
285	284_Rembrandtlaan Almelo	Gebouwen	10,66	13,70	240873,75	484892,82
286	Geen verblijfsobject	Gebouwen	10,58	3,00	240874,47	484912,89
287	Geen verblijfsobject	Gebouwen	10,58	3,00	240881,19	484907,69
288	Geen verblijfsobject	Gebouwen	10,52	2,50	240877,52	484938,80
289	Geen verblijfsobject	Gebouwen	10,53	3,00	240878,00	484972,37
290	Geen verblijfsobject	Gebouwen	10,42	3,00	240916,38	484961,05
291	Geen verblijfsobject	Gebouwen	10,55	3,00	240874,62	484946,27
292	Maardijk 30 Almelo	Gebouwen	10,42	6,90	240950,88	484977,24
293	Maardijk 34 Almelo	Gebouwen	10,47	6,30	240965,74	484957,14
294	Maardijk 36 Almelo	Gebouwen	10,45	6,10	240960,24	484953,90
295	Maardijk 38 Almelo	Gebouwen	10,41	6,40	240951,18	484943,49
296	Maardijk 40 Almelo	Gebouwen	10,41	6,70	240951,18	484943,49
297	Maardijk 42 Almelo	Gebouwen	10,47	8,10	240963,00	484931,43
298	Maardijk 23 Almelo	Gebouwen	10,46	6,60	240899,44	484948,02
299	Maardijk 25 Almelo	Gebouwen	10,39	6,70	240921,48	484944,26
300	Maardijk 21 Almelo	Gebouwen	10,47	7,00	240908,37	484955,30
301	Maardijk 19 Almelo	Gebouwen	10,47	6,90	240902,83	484958,62
302	Maardijk 17 Almelo	Gebouwen	10,42	7,10	240925,40	484969,10
303	Maardijk 15 Almelo	Gebouwen	10,45	7,00	240910,86	484971,42
305	304_Vincent van Goghplein Almelo	Gebouwen	11,14	8,20	240637,07	485041,03
307	306_Vincent van Goghplein Almelo	Gebouwen	10,59	12,00	240689,45	484915,31
308	George Breitnerstraat 8 Almelo	Gebouwen	10,47	3,70	240765,77	485089,01
309	George Breitnerstraat 4 Almelo	Gebouwen	10,46	4,40	240753,14	485088,97
310	George Breitnerstraat 2 Almelo	Gebouwen	10,56	4,50	240729,15	485067,92
311	George Breitnerstraat 3 Almelo	Gebouwen	10,56	3,40	240762,67	485040,40
312	George Breitnerstraat 7 Almelo	Gebouwen	10,65	6,80	240720,99	484977,67
313	George Breitnerstraat 5 Almelo	Gebouwen	10,55	4,50	240768,83	485039,42
314	Berlagelaan 87 Almelo	Gebouwen	10,52	7,40	240631,52	485165,11
315	Berlagelaan 89 Almelo	Gebouwen	10,54	18,10	240630,24	485159,25
316	Berlagelaan 91 Almelo	Gebouwen	10,54	7,40	240628,96	485153,38
317	Berlagelaan 93 Almelo	Gebouwen	10,57	7,30	240627,69	485147,52
318	Berlagelaan 95 Almelo	Gebouwen	10,66	7,30	240619,11	485143,08
319	Berlagelaan 97 Almelo	Gebouwen	10,71	4,30	240595,77	485125,80
320	Geen verblijfsobject	Gebouwen	10,60	3,00	240609,87	485172,87
321	Geen verblijfsobject	Gebouwen	10,60	3,00	240609,25	485169,94
322	Geen verblijfsobject	Gebouwen	10,60	3,00	240608,64	485167,00
323	Geen verblijfsobject	Gebouwen	10,60	3,00	240608,02	485164,06
324	Geen verblijfsobject	Gebouwen	10,60	3,00	240607,41	485161,12
325	Geen verblijfsobject	Gebouwen	10,60	3,00	240606,80	485158,18
326	Geen verblijfsobject	Gebouwen	10,59	3,00	240606,18	485155,24
327	Geen verblijfsobject	Gebouwen	10,59	3,00	240605,57	485152,31
328	Geen verblijfsobject	Gebouwen	10,61	3,00	240604,96	485149,37

Model: 221130 Plansituatie 2037 - akoestisch onderzoek
Groep: (hoofdgroep)
Lijst van Gebouwen, voor rekenmethode Wegverkeerslawaai - RMG-2012, wegverkeer

Naam	Omschr.	Groep	Maaiveld	Rel.H	X-1	Y-1
329	Beeklustlaan 45 Almelo	Gebouwen	10,56	7,30	240735,47	485146,32
330	Beeklustlaan 47 Almelo	Gebouwen	10,56	6,30	240730,02	485146,76
331	Beeklustlaan 51 Almelo	Gebouwen	10,65	3,20	240696,60	485143,81
332	Beeklustlaan 53 Almelo	Gebouwen	10,65	3,10	240696,60	485143,81
333	Beeklustlaan 55 Almelo	Gebouwen	10,60	3,10	240705,15	485149,93
334	Beeklustlaan 57 Almelo	Gebouwen	10,68	3,10	240696,66	485156,11
335	Geen verblijfsobject	Gebouwen	10,67	3,00	240701,61	485170,05
336	Geen verblijfsobject	Gebouwen	10,59	3,00	240707,48	485156,12
337	Geen verblijfsobject	Gebouwen	10,57	3,00	240707,50	485143,68
338	Geen verblijfsobject	Gebouwen	10,58	3,00	240707,55	485149,90
339	Geen verblijfsobject	Gebouwen	10,60	3,00	240707,61	485162,38
340	Geen verblijfsobject	Gebouwen	10,56	3,00	240713,54	485165,87
341	Geen verblijfsobject	Gebouwen	10,58	3,00	240725,63	485166,43
342	Geen verblijfsobject	Gebouwen	10,60	3,00	240737,72	485166,91
343	Geen verblijfsobject	Gebouwen	10,59	3,00	240739,89	485156,92
344	Geen verblijfsobject	Gebouwen	10,58	3,00	240729,72	485157,42
345	Geen verblijfsobject	Gebouwen	10,54	3,00	240715,15	485162,21
346	Geen verblijfsobject	Gebouwen	10,54	3,10	240714,33	485160,37
347	Geen verblijfsobject	Gebouwen	10,57	3,00	240725,85	485162,70
348	Beeklustlaan 50 Almelo	Gebouwen	10,40	7,00	240699,14	485115,32
349	Beeklustlaan 48 Almelo	Gebouwen	10,40	7,20	240699,14	485115,32
350	Beeklustlaan 46 Almelo	Gebouwen	10,40	7,00	240709,66	485115,70
351	Beeklustlaan 44 Almelo	Gebouwen	10,44	7,20	240712,73	485100,74
352	Beeklustlaan 42 Almelo	Gebouwen	10,39	7,10	240719,99	485116,13
353	Beeklustlaan 40 Almelo	Gebouwen	10,39	6,90	240719,99	485116,13
354	Beeklustlaan 38 Almelo	Gebouwen	10,45	7,10	240729,05	485098,63
355	Beeklustlaan 36 Almelo	Gebouwen	10,40	7,10	240730,50	485116,58
356	Geen verblijfsobject	Gebouwen	10,47	3,00	240715,72	485092,36
357	Beeklustlaan 34 Almelo	Gebouwen	10,40	6,60	240751,35	485117,41
358	Beeklustlaan 32 Almelo	Gebouwen	10,43	6,70	240751,97	485104,24
359	Beeklustlaan 30 Almelo	Gebouwen	10,41	6,40	240762,83	485117,91
360	Beeklustlaan 28 Almelo	Gebouwen	10,41	6,50	240762,83	485117,91
361	Beeklustlaan 26 Almelo	Gebouwen	10,48	6,90	240777,21	485118,74
362	Beeklustlaan 24 Almelo	Gebouwen	10,52	6,90	240783,32	485119,02
363	Geen verblijfsobject	Gebouwen	10,49	4,80	240742,44	485089,29
364	Geen verblijfsobject	Gebouwen	10,46	3,00	240758,33	485089,03
365	Geen verblijfsobject	Gebouwen	10,50	3,10	240777,97	485089,11
366	Geen verblijfsobject	Gebouwen	10,46	3,00	240753,14	485088,97
367	Beeklustlaan 33 Almelo	Gebouwen	10,56	6,50	240780,12	485159,78
368	Beeklustlaan 35 Almelo	Gebouwen	10,56	7,80	240770,69	485146,85
369	Beeklustlaan 37 Almelo	Gebouwen	10,54	7,40	240762,40	485138,89
370	Beeklustlaan 39 Almelo	Gebouwen	10,55	7,30	240755,61	485146,25
371	Beeklustlaan 39a Almelo	Gebouwen	10,54	7,40	240753,51	485138,46
372	Beeklustlaan 41 Almelo	Gebouwen	10,57	7,60	240740,74	485137,24
373	Beeklustlaan 43 Almelo	Gebouwen	10,54	8,10	240735,82	485137,02
374	Geen verblijfsobject	Gebouwen	10,59	3,00	240749,78	485167,24
375	Geen verblijfsobject	Gebouwen	10,59	3,00	240761,74	485164,41
376	Geen verblijfsobject	Gebouwen	10,57	3,00	240773,80	485164,75
377	Geen verblijfsobject	Gebouwen	10,58	3,00	240769,13	485158,94
378	Geen verblijfsobject	Gebouwen	10,58	2,50	240752,91	485158,38
379	Geen verblijfsobject	Gebouwen	10,58	3,00	240752,68	485158,32
380	Geen verblijfsobject	Gebouwen	10,60	3,00	240737,88	485163,18
381	Geen verblijfsobject	Gebouwen	10,59	3,00	240741,80	485160,56
382	Geen verblijfsobject	Gebouwen	10,59	3,00	240749,81	485167,24
383	Geen verblijfsobject	Gebouwen	10,59	3,00	240761,87	485164,41
384	Geen verblijfsobject	Gebouwen	10,57	3,00	240769,54	485154,01
385	Geen verblijfsobject	Gebouwen	10,57	3,00	240773,96	485164,75
387	386_Edisonstraat Almelo	Gebouwen	11,81	7,00	243258,31	484244,67
388	Geen verblijfsobject	Gebouwen	11,68	3,00	243338,63	484340,56
389	Geen verblijfsobject	Gebouwen	11,67	2,40	243246,51	484262,38
390	Planthofsweg 45 Almelo	Gebouwen	11,63	9,90	243427,10	484368,79
391	Edisonstraat 8 Almelo	Gebouwen	11,62	7,10	243385,61	484207,35
392	Edisonstraat 6 Almelo	Gebouwen	11,61	6,40	243373,75	484225,94
393	Edisonstraat 4 Almelo	Gebouwen	11,63	6,00	243335,24	484267,44
394	Edisonstraat 7 Almelo	Gebouwen	11,02	9,00	243207,70	484277,42
395	Edisonstraat 3 Almelo	Gebouwen	11,50	7,70	243290,70	484371,73
396	Edisonstraat 2a Almelo	Gebouwen	11,65	6,50	243341,23	484301,92
397	Edisonstraat 2c Almelo	Gebouwen	11,56	6,50	243307,83	484291,64
398	Edisonstraat 2b Almelo	Gebouwen	11,65	6,50	243341,23	484301,92
399	Edisonstraat 17 Almelo	Gebouwen	11,45	7,90	243435,25	484061,91
400	Edisonstraat 15 Almelo	Gebouwen	11,48	8,20	243450,28	484110,21
401	Edisonstraat 13 Almelo	Gebouwen	11,48	5,50	243445,89	484114,91
402	Edisonstraat 12 Almelo	Gebouwen	11,60	8,00	243512,02	484160,21
403	Edisonstraat 10 Almelo	Gebouwen	11,57	4,60	243469,92	484175,63
404	Edisonstraat 19 Almelo	Gebouwen	11,53	4,60	243495,55	484063,73
405	Geen verblijfsobject	Gebouwen	11,61	3,00	243492,10	484140,72
406	Planthofsweg 59 Almelo	Gebouwen	11,65	7,40	243550,23	484083,03

Model: 221130 Plansituatie 2037 - akoestisch onderzoek
Groep: (hoofdgroep)
Lijst van Gebouwen, voor rekenmethode Wegverkeerslawaai - RMG-2012, wegverkeer

Naam	Omschr.	Groep	Maaiveld	Rel.H	X-1	Y-1
407	Geen verblijfsobject	Gebouwen	11,97	3,20	243721,48	484132,22
408	Geen verblijfsobject	Gebouwen	11,90	3,00	243741,70	484177,97
409	Geen verblijfsobject	Gebouwen	11,92	5,60	243732,59	484155,93
410	Geen verblijfsobject	Gebouwen	11,92	3,00	243741,11	484170,40
411	Geen verblijfsobject	Gebouwen	12,03	4,50	243688,92	484122,58
412	Planthofsweg 51 Almelo	Gebouwen	11,53	5,40	243538,45	484307,78
413	Voltastraat 3 Almelo	Gebouwen	11,50	4,00	243418,71	484232,15
414	Voltastraat 1 Almelo	Gebouwen	11,54	7,00	243473,04	484277,90
415	Voltastraat 4 Almelo	Gebouwen	11,60	6,90	243514,85	484229,88
416	Geen verblijfsobject	Gebouwen	11,51	6,80	243598,97	484262,15
417	Planthofsweg 53 Almelo	Gebouwen	11,49	11,20	243594,43	484276,94
418	Voltastraat 2 Almelo	Gebouwen	11,51	5,80	243509,28	484286,49
420	419_Voltastraat Almelo	Gebouwen	11,57	5,00	243451,45	484309,74
421	Planthofsweg 47 Almelo	Gebouwen	11,60	7,80	243396,09	484298,72
422	Geen verblijfsobject	Gebouwen	11,91	4,70	243733,77	484288,90
423	Planthofsweg 75t Almelo	Gebouwen	11,55	3,40	243659,94	484211,16
424	Bornerbroeksestraat 333 Almelo	Gebouwen	10,77	6,00	241805,83	484480,58
425	Bornerbroeksestraat 331 Almelo	Gebouwen	10,79	6,10	241819,54	484484,82
427	426_Bornerbroeksestraat Almelo	Gebouwen	10,80	6,50	241820,54	484471,45
428	Bornerbroeksestraat 339 Almelo	Gebouwen	10,80	6,40	241820,54	484471,45
429	Bornerbroeksestraat 345 Almelo	Gebouwen	10,73	7,20	241801,12	484443,02
430	Bornerbroeksestraat 343 Almelo	Gebouwen	10,76	7,30	241805,45	484459,85
431	Bornerbroeksestraat 345GA01 Almelo	Gebouwen	10,72	2,70	241798,22	484442,56
432	Bornerbroeksestraat 345GA02 Almelo	Gebouwen	10,72	2,60	241798,22	484442,56
433	Bornerbroeksestraat 345GA03 Almelo	Gebouwen	10,71	4,20	241796,26	484436,27
434	Geen verblijfsobject	Gebouwen	10,67	3,00	241758,13	484481,30
435	Frederik van Eedenstraat 1 Almelo	Gebouwen	10,65	5,10	241751,92	484452,39
436	George Breitnerstraat 16 Almelo	Gebouwen	10,56	3,70	240789,82	484973,67
437	George Breitnerstraat 14 Almelo	Gebouwen	10,61	5,80	240810,84	485003,92
438	Geen verblijfsobject	Gebouwen	10,64	2,40	240811,02	484997,88
439	Geen verblijfsobject	Gebouwen	10,56	3,00	240818,54	485021,30
440	George Breitnerstraat 16GA02 Almelo	Gebouwen	10,62	3,30	240792,00	484997,32
441	George Breitnerstraat 16GA01 Almelo	Gebouwen	10,61	3,80	240791,38	484993,10
442	George Breitnerstraat 16GA03 Almelo	Gebouwen	10,60	3,70	240793,87	484989,82
443	George Breitnerstraat 16GA04 Almelo	Gebouwen	10,61	3,70	240796,77	484989,38
444	George Breitnerstraat 16GA05 Almelo	Gebouwen	10,61	3,70	240799,68	484988,95
445	George Breitnerstraat 16GA06 Almelo	Gebouwen	10,63	3,70	240800,73	484996,02
446	George Breitnerstraat 16GA07 Almelo	Gebouwen	10,62	3,60	240805,50	484988,09
447	George Breitnerstraat 16GA08 Almelo	Gebouwen	10,64	3,70	240809,46	484994,73
448	Johannes Bosboomstraat 25 Almelo	Gebouwen	10,61	6,10	240845,63	485023,06
449	Johannes Bosboomstraat 27 Almelo	Gebouwen	10,61	6,20	240834,31	485012,94
450	Johannes Bosboomstraat 29 Almelo	Gebouwen	10,64	6,20	240842,92	485005,28
451	Johannes Bosboomstraat 31 Almelo	Gebouwen	10,64	6,70	240842,92	485005,28
452	Johannes Bosboomstraat 33 Almelo	Gebouwen	10,66	6,70	240841,97	484999,02
453	Johannes Bosboomstraat 35 Almelo	Gebouwen	10,66	6,80	240833,21	484988,63
454	Johannes Bosboomstraat 37 Almelo	Gebouwen	10,63	6,80	240823,79	484981,62
455	Johannes Bosboomstraat 48 Almelo	Gebouwen	10,61	6,80	240862,12	484980,69
456	Johannes Bosboomstraat 44 Almelo	Gebouwen	10,63	6,60	240863,79	484992,78
457	Johannes Bosboomstraat 46 Almelo	Gebouwen	10,61	6,80	240862,12	484980,69
458	Johannes Bosboomstraat 42 Almelo	Gebouwen	10,63	6,70	240863,79	484992,78
459	Johannes Bosboomstraat 40 Almelo	Gebouwen	10,58	6,80	240865,42	485004,79
460	Johannes Bosboomstraat 38 Almelo	Gebouwen	10,56	6,60	240878,44	485005,07
461	Geen verblijfsobject	Gebouwen	10,63	3,00	240833,51	485006,69
463	462_George Breitnerstraat Almelo	Gebouwen	10,56	4,40	240797,16	485038,27
464	George Breitnerstraat 10 Almelo	Gebouwen	10,59	7,10	240790,57	485052,30
465	Geen verblijfsobject	Gebouwen	10,63	2,80	240823,91	485044,97
466	Geen verblijfsobject	Gebouwen	10,63	2,60	240824,07	485046,12
467	Geen verblijfsobject	Gebouwen	10,61	2,60	240820,55	485067,29
468	Geen verblijfsobject	Gebouwen	10,59	3,00	240793,37	485056,92
469	Geen verblijfsobject	Gebouwen	10,63	3,00	240825,75	485058,06
470	Johannes Bosboomstraat 9 Almelo	Gebouwen	10,68	6,70	240851,32	485067,12
471	Johannes Bosboomstraat 11 Almelo	Gebouwen	10,68	6,70	240850,65	485061,08
472	Johannes Bosboomstraat 13 Almelo	Gebouwen	10,68	7,20	240849,99	485055,12
473	Johannes Bosboomstraat 15 Almelo	Gebouwen	10,68	6,60	240849,32	485049,10
474	Johannes Bosboomstraat 17 Almelo	Gebouwen	10,65	6,80	240836,52	485050,73
475	Johannes Bosboomstraat 19 Almelo	Gebouwen	10,65	7,40	240847,43	485034,89
476	Johannes Bosboomstraat 21 Almelo	Gebouwen	10,62	7,00	240836,84	485030,64
477	Johannes Bosboomstraat 23 Almelo	Gebouwen	10,61	6,20	240845,63	485023,06
478	Johannes Bosboomstraat 32 Almelo	Gebouwen	10,62	6,60	240881,64	485029,20
479	Johannes Bosboomstraat 30 Almelo	Gebouwen	10,62	7,20	240879,32	485035,53
480	Johannes Bosboomstraat 28 Almelo	Gebouwen	10,61	6,60	240880,72	485041,18
481	Johannes Bosboomstraat 26 Almelo	Gebouwen	10,61	6,60	240878,60	485047,65
482	Johannes Bosboomstraat 24 Almelo	Gebouwen	10,61	6,70	240879,44	485053,68
483	Johannes Bosboomstraat 22 Almelo	Gebouwen	10,63	6,80	240872,35	485054,71
484	Johannes Bosboomstraat 20 Almelo	Gebouwen	10,62	6,70	240888,38	485061,81
485	Johannes Bosboomstraat 18 Almelo	Gebouwen	10,67	6,60	240881,48	485074,39
486	Maardijk 1d Almelo	Gebouwen	10,53	6,80	240921,08	485032,45

Model: 221130 Plansituatie 2037 - akoestisch onderzoek
Groep: (hoofdgroep)
Lijst van Gebouwen, voor rekenmethode Wegverkeerslawaai - RMG-2012, wegverkeer

Naam	Omschr.	Groep	Maaiveld	Rel.H	X-1	Y-1
487	Maardijk 1c Almelo	Gebouwen	10,50	7,00	240947,55	485034,30
488	Maardijk 1b Almelo	Gebouwen	10,54	7,00	240929,40	485043,45
489	Maardijk 1a Almelo	Gebouwen	10,58	7,20	240937,18	485051,11
490	Maardijk 1 Almelo	Gebouwen	10,59	7,30	240935,21	485054,96
491	Geen verblijfsobject	Gebouwen	10,62	3,00	240879,31	485035,43
492	Geen verblijfsobject	Gebouwen	10,70	3,10	240940,18	485075,68
493	Geen verblijfsobject	Gebouwen	10,61	3,00	240880,08	485041,33
494	Geen verblijfsobject	Gebouwen	10,60	3,00	240892,48	485057,37
495	Geen verblijfsobject	Gebouwen	10,65	3,00	240896,89	485067,19
496	Geen verblijfsobject	Gebouwen	10,59	3,10	240891,02	485040,18
497	Geen verblijfsobject	Gebouwen	10,60	3,00	240888,99	485034,11
498	Geen verblijfsobject	Gebouwen	10,58	2,30	240896,52	485039,68
499	Geen verblijfsobject	Gebouwen	10,58	2,80	240896,18	485025,08
500	Geen verblijfsobject	Gebouwen	10,67	3,00	240901,93	485072,09
501	Johannes Bosboomstraat 36 Almelo	Gebouwen	10,61	6,70	240874,48	485018,07
502	Johannes Bosboomstraat 34 Almelo	Gebouwen	10,63	6,60	240867,39	485019,03
503	Geen verblijfsobject	Gebouwen	10,57	2,70	240887,57	484982,04
504	Geen verblijfsobject	Gebouwen	10,57	3,00	240887,57	484982,04
505	Geen verblijfsobject	Gebouwen	10,56	3,00	240892,75	484989,14
506	Maardijk 26 Almelo	Gebouwen	10,44	6,80	240972,76	484983,51
507	Maardijk 28 Almelo	Gebouwen	10,42	6,80	240950,88	484977,24
508	Maardijk 13 Almelo	Gebouwen	10,45	6,80	240927,52	484981,11
509	Maardijk 11 Almelo	Gebouwen	10,53	7,00	240905,16	484985,92
510	Maardijk 9 Almelo	Gebouwen	10,47	6,80	240922,30	484996,57
511	Maardijk 7 Almelo	Gebouwen	10,50	7,10	240912,96	485006,00
512	Maardijk 5 Almelo	Gebouwen	10,50	7,10	240912,97	485006,04
513	Maardijk 3 Almelo	Gebouwen	10,50	7,50	240922,38	485014,27
514	Maardijk 1f Almelo	Gebouwen	10,50	7,50	240923,16	485016,48
515	Maardijk 1e Almelo	Gebouwen	10,50	6,80	240932,41	485021,68
516	Jan Tooropstraat 18 Almelo	Gebouwen	10,61	6,70	240537,41	484672,38
517	Geen verblijfsobject	Gebouwen	10,68	3,00	240594,85	484666,77
518	Piet Mondriaanstraat 4 Almelo	Gebouwen	10,69	7,30	240608,31	484668,40
519	Jan Tooropstraat 82 Almelo	Gebouwen	10,64	6,90	240753,92	484666,22
520	Andreas Schelfhoutstraat 36 Almelo	Gebouwen	10,63	8,10	240828,37	484666,49
521	Johannes Bosboomstraat 1 Almelo	Gebouwen	10,68	7,10	240853,95	485090,80
522	Johannes Bosboomstraat 3 Almelo	Gebouwen	10,67	6,30	240853,30	485084,93
523	Johannes Bosboomstraat 5 Almelo	Gebouwen	10,66	6,20	240852,64	485079,03
524	Johannes Bosboomstraat 7 Almelo	Gebouwen	10,66	6,60	240851,97	485072,99
525	Beeklustlaan 10 Almelo	Gebouwen	10,55	6,70	240831,87	485113,85
526	Beeklustlaan 4 Almelo	Gebouwen	10,60	6,60	240845,95	485111,77
528	527_Beeklustlaan Almelo	Gebouwen	10,64	6,60	240850,12	485104,60
529	Johannes Bosboomstraat 1GA01 Almelo	Gebouwen	10,64	2,60	240850,12	485104,60
530	Geen verblijfsobject	Gebouwen	10,56	3,10	240835,19	485099,41
531	Beeklustlaan 14 Almelo	Gebouwen	10,47	6,50	240810,79	485119,96
532	Beeklustlaan 12 Almelo	Gebouwen	10,47	6,30	240815,91	485120,13
533	Beeklustlaan 22 Almelo	Gebouwen	10,57	6,70	240789,95	485112,38
534	Geen verblijfsobject	Gebouwen	10,55	3,00	240793,28	485089,85
535	Johannes Bosboomstraat 1GA02 Almelo	Gebouwen	10,53	2,70	240817,61	485099,36
536	Johannes Bosboomstraat 1GA03 Almelo	Gebouwen	10,55	2,70	240823,48	485096,40
537	Johannes Bosboomstraat 1GA04 Almelo	Gebouwen	10,55	2,70	240823,48	485096,40
538	Johannes Bosboomstraat 1GA05 Almelo	Gebouwen	10,56	2,50	240821,53	485089,96
539	Beeklustlaan 10GA01 Almelo	Gebouwen	10,54	2,70	240825,31	485102,48
541	540_Beeklustlaan Almelo	Gebouwen	10,56	7,60	240820,77	485160,84
542	Beeklustlaan 23 Almelo	Gebouwen	10,54	8,60	240814,86	485141,09
543	Beeklustlaan 25 Almelo	Gebouwen	10,55	8,70	240807,69	485150,97
544	Beeklustlaan 27 Almelo	Gebouwen	10,54	8,50	240799,07	485140,36
546	545_Beeklustlaan Almelo	Gebouwen	10,54	8,70	240792,61	485140,12
547	Beeklustlaan 31 Almelo	Gebouwen	10,56	8,60	240785,61	485153,76
548	Geen verblijfsobject	Gebouwen	10,56	3,00	240788,41	485161,90
549	Geen verblijfsobject	Gebouwen	10,58	3,00	240800,40	485165,86
550	Geen verblijfsobject	Gebouwen	10,57	2,30	240804,98	485160,99
551	Geen verblijfsobject	Gebouwen	10,57	3,00	240809,62	485162,70
552	Geen verblijfsobject	Gebouwen	10,56	3,00	240824,54	485166,90
553	Geen verblijfsobject	Gebouwen	10,56	3,00	240788,41	485161,90
554	Geen verblijfsobject	Gebouwen	10,57	3,00	240800,48	485162,32
555	Geen verblijfsobject	Gebouwen	10,57	3,00	240812,54	485162,80
556	Beeklustlaan 13 Almelo	Gebouwen	10,61	7,60	240851,52	485144,40
557	Beeklustlaan 15 Almelo	Gebouwen	10,60	7,50	240851,20	485151,75
558	Beeklustlaan 17 Almelo	Gebouwen	10,58	7,40	240845,12	485151,49
559	Beeklustlaan 19 Almelo	Gebouwen	10,57	7,40	240839,05	485151,23
560	Geen verblijfsobject	Gebouwen	10,56	3,00	240824,61	485163,28
561	Geen verblijfsobject	Gebouwen	10,59	3,00	240841,84	485161,00
562	Geen verblijfsobject	Gebouwen	10,57	3,00	240835,84	485160,76
563	Geen verblijfsobject	Gebouwen	10,57	3,00	240832,59	485162,13
564	Geen verblijfsobject	Gebouwen	10,63	3,00	240857,08	485161,64
565	Geen verblijfsobject	Gebouwen	10,61	3,00	240850,83	485161,38
566	Geen verblijfsobject	Gebouwen	10,60	3,00	240847,83	485161,25

Model: 221130 Plansituatie 2037 - akoestisch onderzoek
Groep: (hoofdgroep)
Lijst van Gebouwen, voor rekenmethode Wegverkeerslawaai - RMG-2012, wegverkeer

Naam	Omschr.	Groep	Maaiveld	Rel.H	X-1	Y-1
567	Geen verblijfsobject	Gebouwen	10,60	3,00	240844,84	485161,13
568	Geen verblijfsobject	Gebouwen	10,60	3,00	240844,68	485164,66
569	Johannes Bosboomstraat 16 Almelo	Gebouwen	10,63	6,60	240874,64	485080,93
570	Johannes Bosboomstraat 12 Almelo	Gebouwen	10,61	6,80	240882,70	485092,34
571	Johannes Bosboomstraat 14 Almelo	Gebouwen	10,63	6,70	240882,41	485086,37
572	Johannes Bosboomstraat 10 Almelo	Gebouwen	10,60	6,50	240875,45	485092,84
573	Johannes Bosboomstraat 8 Almelo	Gebouwen	10,59	6,70	240886,03	485103,97
574	Johannes Bosboomstraat 6 Almelo	Gebouwen	10,58	6,80	240883,50	485104,12
575	Johannes Bosboomstraat 4 Almelo	Gebouwen	10,59	6,70	240876,68	485110,84
576	Johannes Bosboomstraat 2 Almelo	Gebouwen	10,58	6,60	240877,08	485116,87
577	Geen verblijfsobject	Gebouwen	10,59	3,40	240899,51	485115,12
578	Geen verblijfsobject	Gebouwen	10,62	3,20	240901,83	485097,74
579	Geen verblijfsobject	Gebouwen	10,60	6,10	240906,67	485113,90
580	Acaciaplein 45 Almelo	Gebouwen	10,67	7,50	240954,14	485075,39
581	Acaciaplein 43 Almelo	Gebouwen	10,71	7,70	240931,97	485077,82
582	Acaciaplein 41 Almelo	Gebouwen	10,75	7,70	240941,72	485086,33
583	Acaciaplein 39 Almelo	Gebouwen	10,72	7,60	240912,35	485085,62
584	Acaciaplein 37 Almelo	Gebouwen	10,66	7,40	240934,54	485096,88
585	Acaciaplein 35 Almelo	Gebouwen	10,61	7,20	240912,83	485108,66
586	Acaciaplein 33 Almelo	Gebouwen	10,56	7,90	240931,45	485119,53
587	Acaciaplein 31 Almelo	Gebouwen	10,58	7,20	240912,11	485124,71
588	Beeklustlaan 9 Almelo	Gebouwen	10,73	6,20	240911,11	485154,36
589	Beeklustlaan 11 Almelo	Gebouwen	10,72	6,30	240905,95	485160,01
590	Jacob van Campenstraat 76 Almelo	Gebouwen	10,69	7,00	240885,05	485149,04
591	Jacob van Campenstraat 74 Almelo	Gebouwen	10,68	7,50	240877,75	485151,68
592	Jacob van Campenstraat 72 Almelo	Gebouwen	10,67	7,40	240877,80	485157,68
593	Jacob van Campenstraat 70 Almelo	Gebouwen	10,69	7,40	240885,21	485169,61
594	Geen verblijfsobject	Gebouwen	10,70	3,00	240894,35	485163,45
595	Geen verblijfsobject	Gebouwen	10,70	3,00	240893,91	485151,73
596	Geen verblijfsobject	Gebouwen	10,70	3,00	240894,36	485163,69
597	Acaciaplein 27 Almelo	Gebouwen	10,63	6,20	240950,44	485162,09
598	Acaciaplein 29 Almelo	Gebouwen	10,63	6,30	240950,44	485162,09
599	Beeklustlaan 1 Almelo	Gebouwen	10,73	6,40	240926,20	485145,24
600	Beeklustlaan 3 Almelo	Gebouwen	10,73	6,20	240921,31	485145,02
601	Beeklustlaan 5 Almelo	Gebouwen	10,73	6,00	240916,44	485144,79
602	Beeklustlaan 7 Almelo	Gebouwen	10,74	6,00	240915,72	485160,46
603	Geen verblijfsobject	Gebouwen	10,41	4,10	240422,38	485214,14
604	Ledeboerslaan 1 Almelo	Gebouwen	10,47	5,80	240442,22	485204,33
605	Geen verblijfsobject	Gebouwen	9,84	3,00	240438,18	485305,76
606	Geen verblijfsobject	Gebouwen	10,64	3,00	240470,71	485223,19
607	Geen verblijfsobject	Gebouwen	10,49	3,40	240445,51	485239,62
608	Geen verblijfsobject	Gebouwen	11,00	4,40	240487,46	485198,55
609	Ledeboerslaan 3 Almelo	Gebouwen	10,40	5,30	240424,71	485216,10
610	Rombout Verhulstlaan 64 Almelo	Gebouwen	10,65	7,40	240591,39	485180,03
611	Rombout Verhulstlaan 62 Almelo	Gebouwen	10,64	7,50	240599,74	485184,51
612	Rombout Verhulstlaan 58 Almelo	Gebouwen	10,65	7,50	240594,98	485197,79
613	Rombout Verhulstlaan 60 Almelo	Gebouwen	10,62	7,50	240600,95	485190,42
614	Rombout Verhulstlaan 56 Almelo	Gebouwen	10,65	7,50	240594,98	485197,79
615	Rombout Verhulstlaan 54 Almelo	Gebouwen	10,64	7,50	240597,37	485209,64
616	Rombout Verhulstlaan 52 Almelo	Gebouwen	10,64	7,50	240597,37	485209,64
617	Rombout Verhulstlaan 50 Almelo	Gebouwen	10,63	7,50	240605,81	485214,09
618	Rombout Verhulstlaan 48 Almelo	Gebouwen	10,64	7,60	240608,94	485227,84
619	Rombout Verhulstlaan 46 Almelo	Gebouwen	10,66	7,50	240601,90	485229,60
620	Oude Wierdenseweg 1 Almelo	Gebouwen	10,66	5,00	240444,84	485380,24
621	Willem de Clercqstraat 99 Almelo	Gebouwen	10,42	6,10	240533,59	485400,50
622	Geen verblijfsobject	Gebouwen	10,48	3,90	240493,09	485419,37
623	Berlagelaan 55 Almelo	Gebouwen	10,66	7,40	240653,55	485261,18
624	Berlagelaan 57 Almelo	Gebouwen	10,72	7,40	240652,15	485255,32
626	625_Lieven de Keystraat Almelo	Gebouwen	10,69	10,90	240674,34	485252,32
628	627_Pieter Poststraat Almelo	Gebouwen	10,72	10,90	240676,11	485173,38
630	629_Pieter Poststraat Almelo	Gebouwen	10,63	10,90	240678,07	485182,96
631	Berlagelaan 71 Almelo	Gebouwen	10,58	7,50	240635,23	485215,80
632	Berlagelaan 73 Almelo	Gebouwen	10,56	7,30	240641,77	485212,19
633	Berlagelaan 75 Almelo	Gebouwen	10,59	7,30	240639,18	485200,29
634	Berlagelaan 77 Almelo	Gebouwen	10,61	7,30	240631,91	485201,88
635	Berlagelaan 79 Almelo	Gebouwen	10,61	7,40	240630,63	485196,00
636	Berlagelaan 81 Almelo	Gebouwen	10,57	7,40	240629,36	485190,14
637	Berlagelaan 83 Almelo	Gebouwen	10,53	7,40	240628,08	485184,28
638	Berlagelaan 85 Almelo	Gebouwen	10,52	7,50	240626,80	485178,42
639	Geen verblijfsobject	Gebouwen	10,62	3,00	240621,66	485213,51
640	Geen verblijfsobject	Gebouwen	10,62	3,00	240618,49	485214,17
641	Geen verblijfsobject	Gebouwen	10,60	3,00	240617,88	485211,25
642	Geen verblijfsobject	Gebouwen	10,60	3,00	240617,28	485208,36
643	Geen verblijfsobject	Gebouwen	10,63	3,00	240616,64	485205,32
644	Geen verblijfsobject	Gebouwen	10,62	3,00	240616,02	485202,36
645	Geen verblijfsobject	Gebouwen	10,63	3,00	240615,43	485199,50
646	Geen verblijfsobject	Gebouwen	10,63	3,00	240614,83	485196,63

Model: 221130 Plansituatie 2037 - akoestisch onderzoek
Groep: (hoofdgroep)
Lijst van Gebouwen, voor rekenmethode Wegverkeerslawaai - RMG-2012, wegverkeer

Naam	Omschr.	Groep	Maaiveld	Rel.H	X-1	Y-1
647	Geen verblijfsobject	Gebouwen	10,60	3,00	240614,18	485193,55
648	Geen verblijfsobject	Gebouwen	10,58	3,00	240613,55	485190,50
649	Geen verblijfsobject	Gebouwen	10,57	3,00	240612,93	485187,56
650	Geen verblijfsobject	Gebouwen	10,58	3,00	240612,32	485184,62
651	Geen verblijfsobject	Gebouwen	10,59	3,00	240611,71	485181,69
652	Geen verblijfsobject	Gebouwen	10,60	3,00	240611,09	485178,75
653	Geen verblijfsobject	Gebouwen	10,60	3,00	240610,48	485175,81
654	Kooikersweg 1 Almelo	Gebouwen	0,00	15,70	240239,68	484764,22
655	De Bakspieker 8 Almelo	Gebouwen	10,20	3,20	240213,67	484550,04
656	Geen verblijfsobject	Gebouwen	10,17	6,60	240223,45	484574,37
657	Geen verblijfsobject	Gebouwen	10,17	3,00	240228,89	484583,62
658	Berlagelaan 59 Almelo	Gebouwen	10,75	7,40	240650,76	485249,47
659	Berlagelaan 61 Almelo	Gebouwen	10,69	7,40	240649,39	485243,60
660	Berlagelaan 63 Almelo	Gebouwen	10,71	7,40	240642,13	485245,28
661	Berlagelaan 65 Almelo	Gebouwen	10,65	7,40	240640,75	485239,41
662	Berlagelaan 67 Almelo	Gebouwen	10,59	7,40	240639,38	485233,55
663	Berlagelaan 69 Almelo	Gebouwen	10,55	7,40	240638,01	485227,69
664	Rombout Verhulstlaan 44 Almelo	Gebouwen	10,67	7,30	240603,34	485235,44
665	Rombout Verhulstlaan 42 Almelo	Gebouwen	10,67	7,40	240604,78	485241,27
666	Rombout Verhulstlaan 40 Almelo	Gebouwen	10,70	7,50	240614,72	485251,17
667	Rombout Verhulstlaan 38 Almelo	Gebouwen	10,69	8,10	240607,68	485252,94
668	Rombout Verhulstlaan 36 Almelo	Gebouwen	10,70	7,40	240616,19	485257,00
669	Rombout Verhulstlaan 34 Almelo	Gebouwen	10,69	7,50	240610,62	485264,59
670	Geen verblijfsobject	Gebouwen	10,62	3,00	240617,84	485220,45
671	Geen verblijfsobject	Gebouwen	10,63	3,00	240632,15	485237,27
672	Geen verblijfsobject	Gebouwen	10,67	3,00	240634,63	485265,70
673	Geen verblijfsobject	Gebouwen	10,68	3,00	240631,09	485266,01
674	Geen verblijfsobject	Gebouwen	10,68	3,00	240630,36	485263,09
675	Geen verblijfsobject	Gebouwen	10,71	3,00	240629,62	485260,16
676	Geen verblijfsobject	Gebouwen	10,72	3,00	240628,89	485257,24
677	Geen verblijfsobject	Gebouwen	10,72	3,00	240628,16	485254,32
678	Geen verblijfsobject	Gebouwen	10,73	3,00	240630,15	485247,63
679	Geen verblijfsobject	Gebouwen	10,72	3,00	240626,71	485248,47
680	Geen verblijfsobject	Gebouwen	10,71	3,00	240626,01	485245,54
681	Geen verblijfsobject	Gebouwen	10,68	3,00	240625,31	485242,60
682	Geen verblijfsobject	Gebouwen	10,65	3,00	240624,61	485239,67
683	Geen verblijfsobject	Gebouwen	10,62	3,00	240623,91	485236,74
684	Geen verblijfsobject	Gebouwen	10,61	3,00	240623,20	485233,81
685	Geen verblijfsobject	Gebouwen	10,60	3,00	240622,50	485230,88
686	Geen verblijfsobject	Gebouwen	10,60	3,00	240621,80	485227,95
687	Geen verblijfsobject	Gebouwen	10,61	3,00	240621,09	485225,02
688	Geen verblijfsobject	Gebouwen	10,61	3,00	240620,39	485222,11
689	Lieven de Keystraat 2 Almelo	Gebouwen	10,72	3,10	240717,66	485265,28
690	Pieter Poststraat 8 Almelo	Gebouwen	10,64	3,10	240707,48	485222,20
691	Pieter Poststraat 14 Almelo	Gebouwen	10,66	7,50	240734,90	485209,21
692	Pieter Poststraat 16 Almelo	Gebouwen	10,66	7,40	240740,90	485209,04
693	Pieter Poststraat 18 Almelo	Gebouwen	10,69	7,40	240746,70	485201,55
694	Pieter Poststraat 20 Almelo	Gebouwen	10,68	7,50	240752,92	485208,70
695	Pieter Poststraat 22 Almelo	Gebouwen	10,70	18,30	240758,72	485201,21
696	Pieter Poststraat 24 Almelo	Gebouwen	10,69	7,50	240764,93	485208,36
697	Pieter Poststraat 26 Almelo	Gebouwen	10,70	7,50	240770,94	485208,18
698	Pieter Poststraat 28 Almelo	Gebouwen	10,70	7,50	240776,95	485208,01
699	Lieven de Keystraat 25 Almelo	Gebouwen	10,62	7,10	240729,15	485245,20
700	Lieven de Keystraat 27 Almelo	Gebouwen	10,62	7,50	240729,15	485245,20
701	Pieter Poststraat 35 Almelo	Gebouwen	10,61	7,50	240737,91	485182,12
702	Pieter Poststraat 37 Almelo	Gebouwen	10,61	7,40	240743,84	485174,68
703	Pieter Poststraat 39 Almelo	Gebouwen	10,62	7,40	240749,93	485182,00
704	Pieter Poststraat 41 Almelo	Gebouwen	10,61	7,40	240755,86	485174,56
705	Pieter Poststraat 43 Almelo	Gebouwen	10,62	7,50	240761,94	485181,88
706	Pieter Poststraat 45 Almelo	Gebouwen	10,60	7,50	240767,88	485174,44
707	Pieter Poststraat 47 Almelo	Gebouwen	10,59	7,50	240773,96	485181,76
708	Geen verblijfsobject	Gebouwen	10,71	3,00	240729,55	485269,45
709	Geen verblijfsobject	Gebouwen	10,63	3,00	240736,55	485221,52
710	Geen verblijfsobject	Gebouwen	10,62	3,00	240728,08	485225,22
711	Geen verblijfsobject	Gebouwen	10,63	3,00	240725,22	485225,33
712	Geen verblijfsobject	Gebouwen	10,62	3,00	240730,95	485225,11
713	Geen verblijfsobject	Gebouwen	10,62	3,00	240736,68	485224,89
714	Geen verblijfsobject	Gebouwen	10,63	3,00	240721,09	485224,79
716	715_Lieven de Keystraat Almelo	Gebouwen	10,58	10,90	240693,30	485247,92
717	Pieter Poststraat 2 Almelo	Gebouwen	10,70	3,10	240714,61	485206,81
718	Pieter Poststraat 4 Almelo	Gebouwen	10,69	3,10	240706,40	485209,95
719	Pieter Poststraat 6 Almelo	Gebouwen	10,68	3,10	240706,94	485216,08
720	Pieter Poststraat 10 Almelo	Gebouwen	10,68	7,40	240728,68	485202,07
721	Pieter Poststraat 12 Almelo	Gebouwen	10,68	7,50	240728,68	485202,07
722	Pieter Poststraat 25 Almelo	Gebouwen	10,63	7,50	240707,61	485177,47
723	Pieter Poststraat 27 Almelo	Gebouwen	10,58	7,50	240713,87	485182,35
724	Pieter Poststraat 29 Almelo	Gebouwen	10,58	7,50	240719,88	485182,29

Model: 221130 Plansituatie 2037 - akoestisch onderzoek
Groep: (hoofdgroep)
Lijst van Gebouwen, voor rekenmethode Wegverkeerslawaai - RMG-2012, wegverkeer

Naam	Omschr.	Groep	Maaiveld	Rel.H	X-1	Y-1
725	Pieter Poststraat 31 Almelo	Gebouwen	10,60	7,50	240725,89	485182,24
726	Pieter Poststraat 33 Almelo	Gebouwen	10,61	7,50	240737,83	485174,74
727	Geen verblijfsobject	Gebouwen	10,64	3,00	240720,84	485221,10
728	Geen verblijfsobject	Gebouwen	10,65	3,00	240720,45	485214,87
729	Geen verblijfsobject	Gebouwen	10,67	3,00	240717,20	485208,79
730	Lieven de Keystraat 10 Almelo	Gebouwen	10,69	7,50	240735,86	485270,51
731	Lieven de Keystraat 12 Almelo	Gebouwen	10,68	7,50	240742,04	485270,11
732	Lieven de Keystraat 14 Almelo	Gebouwen	10,66	7,30	240748,04	485269,72
733	Lieven de Keystraat 16 Almelo	Gebouwen	10,69	7,40	240753,57	485261,98
734	Lieven de Keystraat 18 Almelo	Gebouwen	10,72	7,50	240760,04	485268,94
735	Lieven de Keystraat 20 Almelo	Gebouwen	10,72	7,50	240766,04	485268,55
736	Lieven de Keystraat 22 Almelo	Gebouwen	10,70	7,40	240772,04	485268,16
737	Lieven de Keystraat 24 Almelo	Gebouwen	10,70	7,50	240778,04	485267,76
738	Lieven de Keystraat 29 Almelo	Gebouwen	10,60	7,50	240735,17	485244,89
739	Lieven de Keystraat 31 Almelo	Gebouwen	10,58	7,40	240747,22	485244,28
740	Lieven de Keystraat 33 Almelo	Gebouwen	10,58	7,50	240747,22	485244,28
741	Lieven de Keystraat 35 Almelo	Gebouwen	10,59	7,50	240753,24	485243,98
742	Lieven de Keystraat 37 Almelo	Gebouwen	10,60	7,40	240759,26	485243,67
743	Lieven de Keystraat 39 Almelo	Gebouwen	10,60	7,40	240765,28	485243,36
744	Lieven de Keystraat 41 Almelo	Gebouwen	10,61	7,40	240771,30	485243,06
745	Lieven de Keystraat 43 Almelo	Gebouwen	10,61	7,50	240777,33	485242,75
746	Geen verblijfsobject	Gebouwen	10,65	3,00	240782,36	485219,73
747	Geen verblijfsobject	Gebouwen	10,67	3,00	240776,66	485219,95
748	Geen verblijfsobject	Gebouwen	10,66	3,00	240768,20	485223,69
749	Geen verblijfsobject	Gebouwen	10,66	3,00	240765,20	485220,40
750	Geen verblijfsobject	Gebouwen	10,64	3,00	240756,74	485224,13
751	Geen verblijfsobject	Gebouwen	10,63	3,00	240751,01	485224,35
752	Geen verblijfsobject	Gebouwen	10,63	3,00	240745,28	485224,56
753	Geen verblijfsobject	Gebouwen	10,63	3,00	240742,28	485221,29
754	Geen verblijfsobject	Gebouwen	10,62	3,00	240742,41	485224,67
755	Geen verblijfsobject	Gebouwen	10,64	3,00	240750,88	485220,96
756	Geen verblijfsobject	Gebouwen	10,65	3,00	240756,61	485220,73
757	Geen verblijfsobject	Gebouwen	10,65	3,00	240759,60	485224,02
758	Geen verblijfsobject	Gebouwen	10,66	3,00	240765,33	485223,80
759	Geen verblijfsobject	Gebouwen	10,66	3,00	240771,06	485223,58
760	Geen verblijfsobject	Gebouwen	10,66	3,00	240776,80	485223,37
761	Rombout Verhulstlaan 16 Almelo	Gebouwen	10,71	7,40	240626,71	485325,11
762	Rombout Verhulstlaan 14 Almelo	Gebouwen	10,75	7,00	240628,30	485330,93
763	Rombout Verhulstlaan 12 Almelo	Gebouwen	10,74	7,30	240629,90	485336,76
764	Rombout Verhulstlaan 10 Almelo	Gebouwen	10,74	7,50	240631,49	485342,58
765	Rombout Verhulstlaan 8 Almelo	Gebouwen	10,72	7,40	240638,48	485340,67
766	Rombout Verhulstlaan 6 Almelo	Gebouwen	10,80	7,40	240634,68	485354,23
767	Rombout Verhulstlaan 4 Almelo	Gebouwen	10,81	7,80	240636,28	485360,06
768	Rombout Verhulstlaan 2 Almelo	Gebouwen	10,78	7,60	240643,27	485358,14
769	Geen verblijfsobject	Gebouwen	10,67	3,00	240648,00	485317,56
770	Geen verblijfsobject	Gebouwen	10,68	3,00	240645,29	485321,38
771	Geen verblijfsobject	Gebouwen	10,68	3,00	240646,48	485325,95
772	Geen verblijfsobject	Gebouwen	10,68	3,00	240651,08	485329,17
773	Cascade 12 Almelo	Gebouwen	10,73	8,70	241803,23	483542,85
774	Cascade 14 Almelo	Gebouwen	10,76	8,70	241813,18	483541,86
775	Cascade 16 Almelo	Gebouwen	10,83	8,50	241821,32	483541,62
776	Cascade 18 Almelo	Gebouwen	10,79	8,60	241833,08	483539,91
777	Cascade 8 Almelo	Gebouwen	10,67	8,80	241783,32	483544,82
778	Cascade 6 Almelo	Gebouwen	10,67	8,80	241773,38	483545,80
779	Folie 10 Almelo	Gebouwen	10,81	7,00	241832,26	483581,37
780	Folie 8 Almelo	Gebouwen	10,86	6,80	241825,34	483592,40
781	Folie 6 Almelo	Gebouwen	10,67	7,00	241803,55	483599,16
782	Folie 4 Almelo	Gebouwen	10,67	7,00	241803,55	483599,16
783	Geen verblijfsobject	Gebouwen	10,54	2,80	241768,15	483573,35
784	Geen verblijfsobject	Gebouwen	10,55	2,80	241795,69	483572,78
785	Geen verblijfsobject	Gebouwen	10,57	2,90	241805,58	483571,40
786	Geen verblijfsobject	Gebouwen	10,55	2,80	241815,50	483570,02
787	Geen verblijfsobject	Gebouwen	10,54	2,80	241825,41	483568,62
788	Grand Canal 61 Almelo	Gebouwen	10,63	18,70	241762,59	483602,98
789	Grand Canal 57 Almelo	Gebouwen	10,70	7,90	241761,03	483587,20
790	Grand Canal 59 Almelo	Gebouwen	10,68	18,60	241751,72	483595,40
791	Grand Canal 55 Almelo	Gebouwen	10,58	7,90	241754,95	483576,72
792	Grand Canal 53 Almelo	Gebouwen	10,57	8,00	241749,15	483569,26
793	Grand Canal 51 Almelo	Gebouwen	10,60	8,00	241748,58	483563,60
794	Folie 2 Almelo	Gebouwen	10,67	7,00	241781,85	483588,42
795	Geen verblijfsobject	Gebouwen	10,66	3,00	241775,77	483588,58
796	Geen verblijfsobject	Gebouwen	10,53	2,80	241771,81	483575,97
797	Geen verblijfsobject	Gebouwen	10,53	2,80	241785,77	483574,16
798	Bassin 11 Almelo	Gebouwen	10,67	8,70	241882,22	483482,12
799	Bassin 13 Almelo	Gebouwen	10,66	8,80	241896,12	483480,77
800	Bassin 15 Almelo	Gebouwen	10,67	8,70	241906,14	483475,94
801	Bassin 7 Almelo	Gebouwen	10,84	8,60	241854,00	483479,93

Model: 221130 Plansituatie 2037 - akoestisch onderzoek
Groep: (hoofdgroep)
Lijst van Gebouwen, voor rekenmethode Wegverkeerslawaai - RMG-2012, wegverkeer

Naam	Omschr.	Groep	Maaiveld	Rel.H	X-1	Y-1
802	Bassin 9 Almelo	Gebouwen	10,77	8,70	241867,89	483478,59
803	Ganzevoet 12 Almelo	Gebouwen	10,94	8,40	241855,11	483453,07
804	Ganzevoet 10 Almelo	Gebouwen	10,95	8,20	241846,66	483456,88
805	Ganzevoet 16 Almelo	Gebouwen	10,91	8,20	241872,15	483451,41
806	Ganzevoet 14 Almelo	Gebouwen	10,92	8,30	241865,52	483441,91
807	Ganzevoet 13 Almelo	Gebouwen	10,84	7,90	241854,98	483429,16
808	Ganzevoet 15 Almelo	Gebouwen	10,84	7,90	241860,44	483428,62
809	Ganzevoet 17 Almelo	Gebouwen	10,83	8,00	241865,89	483428,07
810	Ganzevoet 19 Almelo	Gebouwen	10,85	7,50	241864,94	483418,92
811	Ganzevoet 11 Almelo	Gebouwen	10,84	7,90	241849,53	483429,70
812	Geen verblijfsobject	Gebouwen	10,93	3,00	241860,56	483458,71
813	Ganzevoet 24 Almelo	Gebouwen	10,69	8,60	241910,08	483437,55
814	Ganzevoet 18 Almelo	Gebouwen	10,90	8,50	241881,90	483440,30
815	Ganzevoet 20 Almelo	Gebouwen	10,86	8,20	241893,38	483442,61
816	Ganzevoet 22 Almelo	Gebouwen	10,82	8,20	241899,28	483442,03
817	Ganzevoet 21 Almelo	Gebouwen	10,67	7,70	241884,20	483426,27
818	Ganzevoet 23 Almelo	Gebouwen	10,67	7,90	241884,20	483426,27
819	Ganzevoet 27 Almelo	Gebouwen	10,67	8,00	241895,08	483425,18
820	Ganzevoet 29 Almelo	Gebouwen	10,67	8,20	241899,58	483415,52
821	Ganzevoet 25 Almelo	Gebouwen	10,67	7,90	241895,08	483425,18
822	Geen verblijfsobject	Gebouwen	10,68	3,00	241910,42	483455,03
823	Vista 1 Almelo	Gebouwen	11,11	9,20	241964,10	483462,66
824	Loofgang 2 Almelo	Gebouwen	10,77	8,70	241934,00	483468,14
825	Loofgang 4 Almelo	Gebouwen	10,72	8,30	241926,91	483460,15
827	826_Vista Almelo	Gebouwen	11,47	6,60	241999,93	483452,11
828	Loofgang 12 Almelo	Gebouwen	10,84	8,20	241932,96	483426,70
829	Loofgang 14 Almelo	Gebouwen	10,70	8,10	241923,96	483427,34
830	Loofgang 16 Almelo	Gebouwen	10,67	8,20	241922,38	483416,68
831	Vista 3 Almelo	Gebouwen	11,11	8,30	241964,10	483462,66
832	Vista 5 Almelo	Gebouwen	11,05	8,20	241956,99	483452,34
833	Vista 7 Almelo	Gebouwen	11,15	8,20	241961,97	483440,81
834	Vista 9 Almelo	Gebouwen	11,13	8,20	241954,70	483430,54
835	Loofgang 6 Almelo	Gebouwen	10,76	7,50	241932,33	483450,94
836	Loofgang 8 Almelo	Gebouwen	10,84	8,00	241938,93	483450,27
837	Loofgang 10 Almelo	Gebouwen	10,90	7,90	241938,44	483432,97
838	Geen verblijfsobject	Gebouwen	11,00	3,00	241943,89	483428,88
839	Geen verblijfsobject	Gebouwen	10,91	3,00	241942,83	483418,09
840	Geen verblijfsobject	Gebouwen	11,00	3,00	241943,57	483425,65
841	Cascade 20 Almelo	Gebouwen	10,77	8,70	241852,98	483537,94
842	Cascade 24 Almelo	Gebouwen	10,79	8,60	241872,88	483536,00
843	Cascade 22 Almelo	Gebouwen	10,79	8,60	241862,94	483536,97
844	Folie 10c Almelo	Gebouwen	10,82	5,70	241876,55	483577,89
845	Folie 10a Almelo	Gebouwen	10,78	5,80	241859,54	483579,58
846	Folie 10b Almelo	Gebouwen	10,86	5,80	241860,46	483589,00
847	Folie 10d Almelo	Gebouwen	10,88	5,70	241877,60	483588,52
848	Geen verblijfsobject	Gebouwen	10,59	2,80	241841,77	483566,47
849	Geen verblijfsobject	Gebouwen	10,63	2,80	241855,15	483564,47
850	Geen verblijfsobject	Gebouwen	10,57	2,90	241865,04	483563,08
851	Geen verblijfsobject	Gebouwen	10,55	2,90	241874,96	483561,69
852	Geen verblijfsobject	Gebouwen	10,92	3,00	241864,89	483600,05
853	Geen verblijfsobject	Gebouwen	10,91	3,00	241858,15	483599,24
854	Geen verblijfsobject	Gebouwen	10,91	3,00	241881,88	483598,37
855	Geen verblijfsobject	Gebouwen	10,91	3,00	241875,15	483597,57
856	Cascade 32 Almelo	Gebouwen	10,78	8,60	241918,38	483528,21
857	Cascade 26 Almelo	Gebouwen	10,92	8,80	241894,85	483533,84
858	Cascade 30 Almelo	Gebouwen	10,78	8,80	241914,76	483531,88
859	Cascade 28 Almelo	Gebouwen	10,84	8,80	241904,53	483530,14
860	Geen verblijfsobject	Gebouwen	10,69	2,80	241901,25	483558,17
861	Geen verblijfsobject	Gebouwen	10,60	2,80	241911,16	483556,77
862	Geen verblijfsobject	Gebouwen	10,62	2,80	241921,08	483555,38
863	Folie 14 Almelo	Gebouwen	10,76	6,90	241912,27	483570,14
864	Folie 12 Almelo	Gebouwen	10,73	6,80	241897,54	483569,67
865	Cascade 40 Almelo	Gebouwen	10,64	5,30	241975,57	483526,77
866	Nije Allee 71 Almelo	Gebouwen	10,62	7,90	241976,77	483539,05
867	Nije Allee 73 Almelo	Gebouwen	10,63	7,50	241975,10	483529,82
868	Geen verblijfsobject	Gebouwen	0,00	5,90	240220,39	484595,14
870	869_De Sumpel Almelo	Gebouwen	10,53	8,30	240297,28	484428,34
871	Windmolenbroeksweg 16 Almelo	Gebouwen	10,16	4,00	240497,59	484564,07
872	Jan Tooropstraat 15 Almelo	Gebouwen	10,55	7,10	240477,37	484681,85
873	Jan Tooropstraat 12 Almelo	Gebouwen	10,68	7,00	240503,96	484687,08
874	Jan Tooropstraat 14 Almelo	Gebouwen	10,61	7,00	240528,87	484675,61
875	Jan Tooropstraat 16 Almelo	Gebouwen	10,61	7,00	240528,87	484675,61
876	Geen verblijfsobject	Gebouwen	10,59	3,00	240542,93	484678,82
877	Geen verblijfsobject	Gebouwen	10,61	3,00	240554,17	484674,68
878	Geen verblijfsobject	Gebouwen	10,58	3,00	240546,36	484681,75
879	Geen verblijfsobject	Gebouwen	10,64	3,00	240557,61	484677,46
881	880_Woonboulevard Almelo	Gebouwen	10,37	7,70	240509,05	484425,65

Model: 221130 Plansituatie 2037 - akoestisch onderzoek
Groep: (hoofdgroep)
Lijst van Gebouwen, voor rekenmethode Wegverkeerslawaai - RMG-2012, wegverkeer

Naam	Omschr.	Groep	Maaiveld	Rel.H	X-1	Y-1
882	Geen verblijfsobject	Gebouwen	10,32	2,30	240475,95	484545,62
883	De Schoppe 2 Almelo	Gebouwen	10,24	3,10	240261,17	484599,89
884	Jan Tooropstraat 17 Almelo	Gebouwen	10,47	6,50	240489,28	484666,93
885	Jan Tooropstraat 19 Almelo	Gebouwen	10,47	6,90	240489,28	484666,93
886	Jan Tooropstraat 21 Almelo	Gebouwen	10,46	7,00	240494,84	484664,32
887	Jan Tooropstraat 23 Almelo	Gebouwen	10,40	6,40	240501,55	484650,16
888	Jan Tooropstraat 27 Almelo	Gebouwen	10,65	5,10	240537,86	484615,22
889	Jan Tooropstraat 27 Almelo	Gebouwen	10,65	6,40	240531,26	484635,42
890	Jan Tooropstraat 20 Almelo	Gebouwen	10,64	6,90	240543,20	484662,96
891	Jan Tooropstraat 22 Almelo	Gebouwen	10,62	7,00	240545,62	484669,28
892	Jan Tooropstraat 24 Almelo	Gebouwen	10,67	6,80	240554,54	484665,91
893	Jan Tooropstraat 26 Almelo	Gebouwen	10,66	6,90	240556,81	484665,05
894	Jan Tooropstraat 28 Almelo	Gebouwen	10,65	7,20	240560,10	484656,58
895	Jan Tooropstraat 30 Almelo	Gebouwen	10,66	7,10	240567,95	484660,84
896	Jan Tooropstraat 32 Almelo	Gebouwen	10,67	7,40	240581,44	484655,75
897	Jan Tooropstraat 34 Almelo	Gebouwen	10,67	8,40	240586,98	484653,65
898	Jan Tooropstraat 36 Almelo	Gebouwen	10,67	7,00	240584,18	484646,24
899	Jan Tooropstraat 38 Almelo	Gebouwen	10,67	7,00	240590,36	484645,19
900	Jan Tooropstraat 40 Almelo	Gebouwen	10,67	6,80	240595,82	484643,12
901	Jan Tooropstraat 42 Almelo	Gebouwen	10,68	6,70	240608,59	484642,93
902	Geen verblijfsobject	Gebouwen	10,67	3,00	240584,23	484663,30
903	Geen verblijfsobject	Gebouwen	10,69	3,00	240606,64	484655,62
904	Geen verblijfsobject	Gebouwen	10,68	3,00	240598,70	484662,39
905	Geen verblijfsobject	Gebouwen	10,68	3,00	240587,74	484666,04
906	Geen verblijfsobject	Gebouwen	10,67	3,00	240576,77	484666,31
907	Geen verblijfsobject	Gebouwen	10,67	3,00	240565,34	484670,41
908	Geen verblijfsobject	Gebouwen	10,69	3,00	240594,90	484675,46
909	Geen verblijfsobject	Gebouwen	10,67	3,00	240566,66	484673,91
910	Geen verblijfsobject	Gebouwen	10,69	3,00	240595,78	484677,83
911	Willem van Konijnenburgstraat 25GA01 Almelo	Gebouwen	10,67	4,30	240569,90	484675,30
912	Willem van Konijnenburgstraat 25GA02 Almelo	Gebouwen	10,67	4,30	240569,90	484675,30
913	Willem van Konijnenburgstraat 25GA03 Almelo	Gebouwen	10,67	4,30	240575,61	484673,16
914	Willem van Konijnenburgstraat 25GA04 Almelo	Gebouwen	10,67	4,30	240575,61	484673,16
915	Willem van Konijnenburgstraat 25GA05 Almelo	Gebouwen	10,68	4,30	240581,06	484671,12
916	Willem van Konijnenburgstraat 25GA06 Almelo	Gebouwen	10,68	4,30	240581,06	484671,12
917	Willem van Konijnenburgstraat 25GA08 Almelo	Gebouwen	10,68	4,30	240586,72	484669,00
918	Willem van Konijnenburgstraat 25GA07 Almelo	Gebouwen	10,68	4,30	240589,46	484668,02
919	Jan Tooropstraat 13 Almelo	Gebouwen	10,53	7,20	240480,19	484687,51
920	Jan Tooropstraat 11 Almelo	Gebouwen	10,49	7,30	240482,88	484692,92
921	Jan Tooropstraat 9 Almelo	Gebouwen	10,50	7,00	240473,69	484697,48
922	Jan Tooropstraat 7 Almelo	Gebouwen	10,51	7,00	240479,42	484708,31
923	Jan Tooropstraat 5 Almelo	Gebouwen	10,51	7,20	240479,42	484708,31
924	Jan Tooropstraat 3 Almelo	Gebouwen	10,46	7,60	240491,15	484709,52
925	Jan Tooropstraat 1 Almelo	Gebouwen	10,48	7,40	240487,78	484717,93
926	Jan Tooropstraat 4 Almelo	Gebouwen	10,65	7,30	240513,92	484709,46
927	Jan Tooropstraat 6 Almelo	Gebouwen	10,66	7,50	240511,48	484703,97
928	Jan Tooropstraat 8 Almelo	Gebouwen	10,66	7,20	240508,94	484698,27
929	Jan Tooropstraat 10 Almelo	Gebouwen	10,63	7,00	240512,75	484689,90
930	Geen verblijfsobject	Gebouwen	10,51	3,00	240478,56	484706,57
931	Willem van Konijnenburgstraat 13GA01 Almelo	Gebouwen	10,48	4,30	240477,62	484725,76
932	Geen verblijfsobject	Gebouwen	10,48	4,30	240477,62	484725,76
933	Geen verblijfsobject	Gebouwen	10,49	3,00	240476,66	484723,50
934	Willem van Konijnenburgstraat 11 Almelo	Gebouwen	10,59	7,70	240452,28	484733,93
935	Willem van Konijnenburgstraat 9 Almelo	Gebouwen	10,58	6,80	240452,95	484719,70
936	Willem van Konijnenburgstraat 7 Almelo	Gebouwen	10,58	7,00	240451,58	484716,95
937	Willem van Konijnenburgstraat 5 Almelo	Gebouwen	10,60	7,40	240441,22	484711,89
938	Willem van Konijnenburgstraat 3 Almelo	Gebouwen	10,60	7,30	240441,22	484711,89
939	Rombout Verhulstlaan 32 Almelo	Gebouwen	10,68	7,50	240619,13	485268,66
940	Rombout Verhulstlaan 30 Almelo	Gebouwen	10,66	7,50	240613,56	485276,25
941	Rombout Verhulstlaan 28 Almelo	Gebouwen	10,64	7,50	240622,07	485280,31
942	Rombout Verhulstlaan 26 Almelo	Gebouwen	10,67	7,50	240616,50	485287,90
943	Rombout Verhulstlaan 24 Almelo	Gebouwen	10,69	7,60	240620,33	485301,81
944	Rombout Verhulstlaan 22 Almelo	Gebouwen	10,69	7,50	240621,92	485307,64
945	Rombout Verhulstlaan 20 Almelo	Gebouwen	10,70	7,50	240623,52	485313,46
946	Rombout Verhulstlaan 18 Almelo	Gebouwen	10,71	7,50	240625,11	485319,28
947	Geen verblijfsobject	Gebouwen	10,64	3,00	240641,82	485294,35
948	Geen verblijfsobject	Gebouwen	10,64	3,00	240641,82	485294,35
949	Geen verblijfsobject	Gebouwen	10,65	3,00	240643,37	485300,15
950	Geen verblijfsobject	Gebouwen	10,66	3,00	240640,37	485302,58
951	Geen verblijfsobject	Gebouwen	10,65	3,00	240644,91	485305,96
952	Geen verblijfsobject	Gebouwen	10,65	3,00	240644,91	485305,96
953	Geen verblijfsobject	Gebouwen	10,65	3,00	240646,46	485311,76
954	Geen verblijfsobject	Gebouwen	10,65	3,00	240646,46	485311,76
955	Geen verblijfsobject	Gebouwen	10,67	3,00	240648,00	485317,56
956	Geen verblijfsobject	Gebouwen	10,64	3,00	240639,56	485285,65
957	Geen verblijfsobject	Gebouwen	10,64	3,00	240638,98	485283,31
958	Geen verblijfsobject	Gebouwen	10,64	3,00	240635,46	485283,58

Model: 221130 Plansituatie 2037 - akoestisch onderzoek
Groep: (hoofdgroep)
Lijst van Gebouwen, voor rekenmethode Wegverkeerslawaai - RMG-2012, wegverkeer

Naam	Omschr.	Groep	Maaiveld	Rel.H	X-1	Y-1
959	Geen verblijfsobject	Gebouwen	10,64	3,00	240634,72	485280,62
960	Geen verblijfsobject	Gebouwen	10,61	3,00	240634,00	485277,71
961	Geen verblijfsobject	Gebouwen	10,60	3,00	240633,27	485274,78
962	Geen verblijfsobject	Gebouwen	10,65	3,00	240635,23	485268,11
963	Geen verblijfsobject	Gebouwen	10,61	3,00	240641,34	485276,44
964	Geen verblijfsobject	Gebouwen	10,63	3,00	240644,00	485283,03
965	Berlagelaan 39 Almelo	Gebouwen	10,64	7,40	240660,04	485317,58
966	Berlagelaan 41 Almelo	Gebouwen	10,63	7,40	240658,58	485311,74
967	Berlagelaan 43 Almelo	Gebouwen	10,62	7,40	240657,10	485305,90
968	Berlagelaan 45 Almelo	Gebouwen	10,61	7,40	240662,65	485298,30
969	Berlagelaan 47 Almelo	Gebouwen	10,62	7,50	240652,65	485288,21
970	Berlagelaan 49 Almelo	Gebouwen	10,61	7,50	240659,15	485284,72
971	Berlagelaan 51 Almelo	Gebouwen	10,62	7,40	240650,48	485280,42
972	Berlagelaan 53 Almelo	Gebouwen	10,56	7,40	240654,94	485267,04
973	Geen verblijfsobject	Gebouwen	10,64	3,00	240652,12	485311,12
975	974_Hendrick de Keyserstraat Almelo	Gebouwen	10,75	10,90	240705,64	485299,64
976	Berlagelaan 25 Almelo	Gebouwen	10,65	7,50	240677,38	485356,81
977	Berlagelaan 27 Almelo	Gebouwen	10,65	7,30	240674,41	485345,00
978	Berlagelaan 29 Almelo	Gebouwen	10,68	7,50	240667,39	485346,76
979	Berlagelaan 31 Almelo	Gebouwen	10,69	7,40	240665,92	485340,92
980	Berlagelaan 33 Almelo	Gebouwen	10,63	7,40	240670,00	485327,49
981	Berlagelaan 35 Almelo	Gebouwen	10,65	7,40	240662,98	485329,26
982	Berlagelaan 37 Almelo	Gebouwen	10,62	7,40	240667,06	485315,81
983	Geen verblijfsobject	Gebouwen	10,69	3,00	240648,33	485333,00
984	Geen verblijfsobject	Gebouwen	10,69	3,00	240648,33	485333,00
985	Geen verblijfsobject	Gebouwen	10,69	3,00	240649,55	485337,64
986	Geen verblijfsobject	Gebouwen	10,69	3,00	240649,85	485338,80
987	Geen verblijfsobject	Gebouwen	10,72	3,00	240651,08	485343,48
988	Geen verblijfsobject	Gebouwen	10,73	3,00	240655,65	485346,60
989	Geen verblijfsobject	Gebouwen	10,74	3,00	240652,64	485349,31
990	Geen verblijfsobject	Gebouwen	10,74	3,00	240652,93	485350,41
991	Geen verblijfsobject	Gebouwen	10,74	3,00	240654,20	485355,15
992	Geen verblijfsobject	Gebouwen	10,73	3,00	240654,49	485356,21
993	Geen verblijfsobject	Gebouwen	10,72	3,00	240657,35	485361,85
994	Lieven de Keystraat 8 Almelo	Gebouwen	10,74	3,10	240720,92	485283,56
995	Lieven de Keystraat 6 Almelo	Gebouwen	10,74	3,00	240719,84	485277,50
996	Lieven de Keystraat 4 Almelo	Gebouwen	10,73	3,10	240718,76	485271,45
997	Geen verblijfsobject	Gebouwen	10,71	3,00	240730,67	485275,55
998	Geen verblijfsobject	Gebouwen	10,71	3,00	240735,46	485287,32
999	Geen verblijfsobject	Gebouwen	10,71	3,00	240731,72	485281,66
1000	Geen verblijfsobject	Gebouwen	10,71	3,00	240734,98	485292,98
1002	1001_Hendrick de Keyserstraat Almelo	Gebouwen	10,67	10,90	240707,88	485309,01
1003	Hendrick de Keyserstraat 39 Almelo	Gebouwen	10,68	7,50	240783,51	485297,73
1004	Hendrick de Keyserstraat 37 Almelo	Gebouwen	10,67	7,50	240778,04	485305,43
1005	Hendrick de Keyserstraat 35 Almelo	Gebouwen	10,66	7,50	240766,06	485306,28
1006	Hendrick de Keyserstraat 33 Almelo	Gebouwen	10,66	7,40	240766,06	485306,28
1007	Hendrick de Keyserstraat 31 Almelo	Gebouwen	10,66	7,40	240760,07	485306,70
1008	Hendrick de Keyserstraat 29 Almelo	Gebouwen	10,68	7,50	240754,08	485307,13
1009	Hendrick de Keyserstraat 27 Almelo	Gebouwen	10,68	7,50	240747,57	485300,28
1010	Hendrick de Keyserstraat 25 Almelo	Gebouwen	10,74	7,30	240735,48	485302,04
1011	Geen verblijfsobject	Gebouwen	10,69	3,00	240741,48	485287,25
1012	Geen verblijfsobject	Gebouwen	10,68	3,00	240744,47	485287,05
1013	Geen verblijfsobject	Gebouwen	10,67	3,00	240747,46	485286,85
1014	Geen verblijfsobject	Gebouwen	10,67	3,00	240750,44	485286,66
1015	Geen verblijfsobject	Gebouwen	10,66	3,00	240753,43	485286,45
1016	Geen verblijfsobject	Gebouwen	10,67	3,00	240756,41	485286,25
1017	Geen verblijfsobject	Gebouwen	10,69	3,00	240759,40	485286,05
1018	Geen verblijfsobject	Gebouwen	10,69	3,00	240762,38	485285,85
1019	Geen verblijfsobject	Gebouwen	10,69	3,00	240765,37	485285,64
1020	Geen verblijfsobject	Gebouwen	10,69	3,00	240768,35	485285,44
1021	Geen verblijfsobject	Gebouwen	10,70	3,00	240771,34	485285,24
1022	Geen verblijfsobject	Gebouwen	10,70	3,00	240772,94	485281,51
1023	Geen verblijfsobject	Gebouwen	10,70	3,00	240774,08	485281,43
1024	Geen verblijfsobject	Gebouwen	10,69	3,00	240777,06	485281,23
1025	Geen verblijfsobject	Gebouwen	10,69	3,00	240780,05	485281,03
1026	Geen verblijfsobject	Gebouwen	10,66	3,00	240748,58	485277,49
1028	1027_Jacob van Campenstraat Almelo	Gebouwen	10,77	10,90	240721,32	485361,69
1030	1029_Jacob van Campenstraat Almelo	Gebouwen	10,71	10,90	240722,95	485371,08
1031	Hendrick de Keyserstraat 8 Almelo	Gebouwen	10,72	3,10	240739,73	485345,82
1032	Hendrick de Keyserstraat 6 Almelo	Gebouwen	10,69	3,60	240738,93	485339,72
1033	Hendrick de Keyserstraat 4 Almelo	Gebouwen	10,67	3,60	240738,14	485333,63
1034	Hendrick de Keyserstraat 2 Almelo	Gebouwen	10,67	3,20	240738,14	485333,63
1035	Hendrick de Keyserstraat 18 Almelo	Gebouwen	10,61	7,50	240778,80	485330,85
1036	Hendrick de Keyserstraat 16 Almelo	Gebouwen	10,59	7,50	240778,17	485323,46
1037	Hendrick de Keyserstraat 14 Almelo	Gebouwen	10,64	7,50	240766,81	485331,88
1038	Hendrick de Keyserstraat 12 Almelo	Gebouwen	10,67	7,50	240760,81	485332,40
1039	Hendrick de Keyserstraat 10 Almelo	Gebouwen	10,60	7,50	240760,17	485325,01

Model: 221130 Plansituatie 2037 - akoestisch onderzoek
Groep: (hoofdgroep)
Lijst van Gebouwen, voor rekenmethode Wegverkeerslawaai - RMG-2012, wegverkeer

Naam	Omschr.	Groep	Maaiveld	Rel.H	X-1	Y-1
1040	Jacob van Campenstraat 27 Almelo	Gebouwen	10,71	7,40	240756,80	485369,20
1041	Jacob van Campenstraat 29 Almelo	Gebouwen	10,69	7,40	240761,86	485361,16
1042	Jacob van Campenstraat 31 Almelo	Gebouwen	10,68	7,50	240768,81	485367,62
1043	Jacob van Campenstraat 33 Almelo	Gebouwen	10,67	7,50	240779,87	485358,80
1044	Geen verblijfsobject	Gebouwen	10,71	3,00	240753,59	485347,54
1045	Geen verblijfsobject	Gebouwen	10,69	3,00	240749,66	485338,42
1046	Geen verblijfsobject	Gebouwen	10,72	3,00	240751,58	485352,43
1047	Geen verblijfsobject	Gebouwen	10,62	3,00	240748,79	485332,22
1048	Geen verblijfsobject	Gebouwen	10,69	3,00	240759,38	485348,65
1049	Geen verblijfsobject	Gebouwen	10,66	3,00	240765,36	485348,00
1050	Geen verblijfsobject	Gebouwen	10,65	3,00	240768,01	485344,54
1051	Geen verblijfsobject	Gebouwen	10,64	3,00	240774,32	485347,02
1052	Geen verblijfsobject	Gebouwen	10,65	3,00	240780,30	485346,37
1053	Geen verblijfsobject	Gebouwen	10,64	3,00	240779,96	485343,24
1054	Geen verblijfsobject	Gebouwen	10,63	3,00	240773,98	485343,89
1055	Geen verblijfsobject	Gebouwen	10,66	3,00	240765,36	485348,00
1056	Geen verblijfsobject	Gebouwen	10,69	3,00	240759,38	485348,65
1057	Folie 18 Almelo	Gebouwen	10,64	6,90	241947,16	483565,46
1058	Folie 16 Almelo	Gebouwen	10,71	7,00	241935,17	483576,99
1059	Geen verblijfsobject	Gebouwen	10,68	3,00	241958,02	483583,17
1060	Geen verblijfsobject	Gebouwen	10,65	3,00	241957,37	483569,57
1061	Geen verblijfsobject	Gebouwen	10,65	3,00	241954,19	483569,90
1062	Cascade 36 Almelo	Gebouwen	10,81	8,70	241944,60	483528,92
1063	Cascade 34 Almelo	Gebouwen	10,77	8,60	241928,33	483527,22
1064	Cascade 38 Almelo	Gebouwen	10,79	5,30	241957,05	483531,67
1065	Geen verblijfsobject	Gebouwen	10,63	2,80	241930,97	483554,00
1066	Geen verblijfsobject	Gebouwen	10,64	2,80	241940,87	483552,60
1067	Geen verblijfsobject	Gebouwen	10,70	2,90	241953,05	483543,60
1068	Geen verblijfsobject	Gebouwen	10,66	3,00	241956,83	483546,78
1069	Nije Allee 61 Almelo	Gebouwen	10,67	7,60	241982,54	483597,98
1070	Nije Allee 63 Almelo	Gebouwen	10,69	7,80	241981,08	483584,00
1071	Nije Allee 65 Almelo	Gebouwen	10,67	7,70	241970,85	483581,86
1072	Nije Allee 67 Almelo	Gebouwen	10,74	7,80	241979,18	483563,75
1073	Nije Allee 69 Almelo	Gebouwen	10,72	7,90	241968,46	483557,53
1074	Nije Allee 59 Almelo	Gebouwen	10,67	8,00	241973,44	483608,16
1075	Vista 20 Almelo	Gebouwen	11,58	7,10	242046,04	483228,01
1076	Nijreesweg 93 Almelo	Gebouwen	11,64	5,90	242225,36	483559,40
1077	Nijreesweg 97 Almelo	Gebouwen	11,82	4,20	242203,32	483468,22
1078	Nijreesweg 101 Almelo	Gebouwen	11,67	6,00	242224,93	483419,15
1079	Nijreesweg 95a Almelo	Gebouwen	11,74	4,80	242213,72	483495,54
1080	Nijreesweg 89 Almelo	Gebouwen	11,67	4,10	242213,31	483581,32
1081	Nijreesweg 83 Almelo	Gebouwen	11,65	6,20	242238,48	483609,32
1082	Nijreesweg 85 Almelo	Gebouwen	11,66	6,40	242228,89	483594,82
1083	Nijreesweg 87 Almelo	Gebouwen	11,67	7,00	242228,63	483589,96
1084	Nijreesweg 95 Almelo	Gebouwen	11,66	5,80	242211,72	483516,21
1085	Geen verblijfsobject	Gebouwen	11,21	4,90	242017,88	483394,19
1086	Geen verblijfsobject	Gebouwen	11,25	5,20	242020,92	483376,75
1087	Geen verblijfsobject	Gebouwen	11,36	5,00	242035,49	483376,20
1088	Geen verblijfsobject	Gebouwen	11,62	3,90	242184,94	483260,24
1089	Geen verblijfsobject	Gebouwen	11,51	4,40	242201,44	483425,42
1090	Geen verblijfsobject	Gebouwen	11,60	3,80	242200,02	483531,09
1091	Geen verblijfsobject	Gebouwen	11,70	2,90	242205,12	483499,32
1092	Geen verblijfsobject	Gebouwen	11,74	3,80	242195,99	483484,69
1093	Geen verblijfsobject	Gebouwen	11,69	3,30	242211,85	483570,58
1094	Geen verblijfsobject	Gebouwen	11,65	3,60	242220,82	483603,12
1095	Geen verblijfsobject	Gebouwen	11,67	15,60	242220,63	483587,32
1096	Geen verblijfsobject	Gebouwen	11,64	6,00	242032,26	483236,47
1097	Geen verblijfsobject	Gebouwen	11,72	3,00	242197,92	483491,58
1098	Nijreesweg 103 Almelo	Gebouwen	11,58	5,60	242213,38	483312,88
1099	Nijreesweg 105 Almelo	Gebouwen	11,81	6,80	242213,33	483257,91
1100	Nije Allee 54 Almelo	Gebouwen	11,04	5,90	242013,34	483565,72
1101	Nije Allee 60 Almelo	Gebouwen	11,21	6,60	242028,06	483526,79
1102	Nije Allee 56 Almelo	Gebouwen	11,17	6,30	242068,16	483560,69
1103	Nije Allee 52 Almelo	Gebouwen	11,07	7,10	242028,69	483586,86
1104	Nije Allee 58 Almelo	Gebouwen	10,96	6,20	242055,94	483522,18
1105	Geen verblijfsobject	Gebouwen	11,61	4,20	242042,68	483434,28
1106	Geen verblijfsobject	Gebouwen	11,46	3,20	242058,20	483425,22
1107	Geen verblijfsobject	Gebouwen	10,57	3,80	242146,00	483537,00
1108	Geen verblijfsobject	Gebouwen	10,83	3,50	242158,47	483516,26
1109	Geen verblijfsobject	Gebouwen	11,25	2,70	242170,86	483554,73
1110	Geen verblijfsobject	Gebouwen	11,08	3,50	242171,32	483535,47
1111	Geen verblijfsobject	Gebouwen	11,28	4,70	242010,78	483461,21
1112	Geen verblijfsobject	Gebouwen	11,27	2,30	242157,57	483608,76
1113	Geen verblijfsobject	Gebouwen	11,06	3,00	242152,44	483591,83
1114	Geen verblijfsobject	Gebouwen	11,09	3,00	242052,97	483603,15
1115	Geen verblijfsobject	Gebouwen	11,06	3,00	242037,93	483570,46
1116	Geen verblijfsobject	Gebouwen	11,31	3,20	242094,55	483576,80

Model: 221130 Plansituatie 2037 - akoestisch onderzoek
Groep: (hoofdgroep)
Lijst van Gebouwen, voor rekenmethode Wegverkeerslawaai - RMG-2012, wegverkeer

Naam	Omschr.	Groep	Maaiveld	Rel.H	X-1	Y-1
1117	Geen verblijfsobject	Gebouwen	11,22	3,00	242099,16	483526,18
1118	Orangerie 4 Almelo	Gebouwen	10,66	8,10	241793,07	483653,82
1119	Orangerie 6 Almelo	Gebouwen	10,65	8,10	241799,63	483653,17
1120	Orangerie 8 Almelo	Gebouwen	10,66	8,10	241806,18	483652,52
1121	De Taling 117 Almelo	Gebouwen	10,20	8,00	240968,64	483705,95
1122	De Taling 119 Almelo	Gebouwen	10,33	8,10	240969,34	483696,58
1123	De Taling 92 Almelo	Gebouwen	10,33	7,60	240975,51	483622,00
1124	De Taling 94 Almelo	Gebouwen	10,28	7,80	240964,68	483626,20
1125	De Taling 96 Almelo	Gebouwen	10,28	7,60	240964,68	483626,20
1126	De Taling 100 Almelo	Gebouwen	10,28	7,40	240958,83	483643,59
1127	De Taling 98 Almelo	Gebouwen	10,28	7,60	240960,22	483634,01
1128	De Toekan 1 Almelo	Gebouwen	10,18	7,30	241009,65	483661,86
1129	De Toekan 3 Almelo	Gebouwen	10,16	7,20	241008,90	483671,82
1130	De Toekan 5 Almelo	Gebouwen	10,21	7,40	241032,08	483663,60
1131	De Toekan 7 Almelo	Gebouwen	10,19	7,30	241031,33	483673,57
1132	Geen verblijfsobject	Gebouwen	10,60	4,80	241020,03	483702,26
1133	De Taling 88 Almelo	Gebouwen	10,30	7,10	241020,33	483612,58
1134	De Taling 86 Almelo	Gebouwen	10,31	7,00	241041,09	483611,50
1135	De Taling 115 Almelo	Gebouwen	10,21	7,00	241000,94	483643,22
1136	De Taling 113 Almelo	Gebouwen	10,26	7,20	241021,64	483634,75
1137	De Taling 107 Almelo	Gebouwen	10,23	7,20	241049,43	483643,23
1138	De Taling 111 Almelo	Gebouwen	10,24	7,20	241020,97	483643,72
1139	De Taling 109 Almelo	Gebouwen	10,28	7,00	241040,89	483636,21
1140	De Toekan 24 Almelo	Gebouwen	10,38	7,40	241110,23	483711,47
1141	De Toekan 20 Almelo	Gebouwen	10,32	7,10	241093,24	483697,91
1142	De Toekan 18 Almelo	Gebouwen	10,32	7,20	241093,24	483697,91
1143	De Toekan 22 Almelo	Gebouwen	10,38	7,50	241104,85	483701,66
1144	De Toekan 27 Almelo	Gebouwen	10,47	7,30	241127,19	483668,76
1145	De Toekan 25 Almelo	Gebouwen	10,39	7,50	241113,17	483676,14
1146	De Toekan 23 Almelo	Gebouwen	10,43	6,90	241113,58	483670,69
1147	De Toekan 21 Almelo	Gebouwen	10,33	7,20	241097,84	483667,47
1148	De Toekan 19 Almelo	Gebouwen	10,28	7,50	241089,76	483668,06
1149	De Taling 84 Almelo	Gebouwen	10,31	7,50	241057,72	483615,48
1150	De Taling 82 Almelo	Gebouwen	10,31	8,20	241064,71	483616,04
1151	De Taling 80 Almelo	Gebouwen	10,31	7,70	241081,70	483601,08
1152	De Taling 105 Almelo	Gebouwen	10,22	7,10	241052,37	483640,90
1153	De Taling 103 Almelo	Gebouwen	10,21	7,10	241058,15	483646,91
1154	De Taling 101 Almelo	Gebouwen	10,25	7,90	241075,94	483638,95
1155	De Taling 99 Almelo	Gebouwen	10,25	8,10	241075,21	483648,12
1156	De Taling 76 Almelo	Gebouwen	10,37	7,10	241115,54	483608,17
1157	De Taling 97 Almelo	Gebouwen	10,25	8,10	241083,38	483646,93
1158	De Taling 95 Almelo	Gebouwen	10,23	8,10	241092,31	483634,32
1159	De Taling 93 Almelo	Gebouwen	10,34	7,90	241108,47	483632,92
1160	De Taling 91 Almelo	Gebouwen	10,34	7,80	241108,47	483632,92
1161	De Taling 89 Almelo	Gebouwen	10,45	7,80	241127,58	483641,00
1162	Geen verblijfsobject	Gebouwen	10,28	3,00	241094,59	483656,53
1163	De Toekan 16 Almelo	Gebouwen	10,38	7,10	241074,58	483706,83
1164	Geen verblijfsobject	Gebouwen	10,56	3,00	240450,10	484707,38
1165	Geen verblijfsobject	Gebouwen	10,56	3,00	240450,22	484707,63
1166	Geen verblijfsobject	Gebouwen	10,52	3,00	240468,11	484727,20
1167	Geen verblijfsobject	Gebouwen	10,50	4,40	240473,63	484724,81
1168	Willem van Konijnenburgstraat 2 Almelo	Gebouwen	10,57	6,30	240460,60	484769,20
1169	Willem van Konijnenburgstraat 4 Almelo	Gebouwen	10,61	7,70	240468,24	484757,36
1170	Willem van Konijnenburgstraat 6 Almelo	Gebouwen	10,63	7,20	240473,64	484754,55
1171	Willem van Konijnenburgstraat 13 Almelo	Gebouwen	10,55	7,80	240455,65	484739,33
1172	Geen verblijfsobject	Gebouwen	10,64	3,00	240469,33	484772,84
1173	Willem van Konijnenburgstraat 8 Almelo	Gebouwen	10,63	7,30	240473,64	484754,55
1174	Willem van Konijnenburgstraat 10 Almelo	Gebouwen	10,65	7,40	240482,31	484757,89
1175	Willem van Konijnenburgstraat 12 Almelo	Gebouwen	10,65	7,30	240487,75	484755,06
1176	Willem van Konijnenburgstraat 14 Almelo	Gebouwen	10,64	7,70	240495,45	484743,20
1177	Willem van Konijnenburgstraat 16 Almelo	Gebouwen	10,64	7,30	240498,66	484749,38
1178	Willem van Konijnenburgstraat 18 Almelo	Gebouwen	10,63	7,30	240504,12	484746,52
1179	Laurens Alma Tademastraat 2 Almelo	Gebouwen	10,64	6,70	240505,33	484759,03
1180	Geen verblijfsobject	Gebouwen	10,63	3,00	240511,69	484780,25
1181	Geen verblijfsobject	Gebouwen	10,65	3,00	240489,00	484757,46
1182	Geen verblijfsobject	Gebouwen	10,64	3,00	240479,91	484780,30
1183	Geen verblijfsobject	Gebouwen	10,65	3,00	240489,00	484757,46
1184	Geen verblijfsobject	Gebouwen	10,63	3,00	240515,48	484778,33
1185	Geen verblijfsobject	Gebouwen	10,64	3,00	240502,01	484755,85
1186	Geen verblijfsobject	Gebouwen	10,64	3,00	240502,01	484755,85
1187	Geen verblijfsobject	Gebouwen	10,62	3,00	240511,97	484748,35
1188	Laurens Alma Tademastraat 4 Almelo	Gebouwen	10,63	6,90	240506,10	484768,99
1189	Laurens Alma Tademastraat 6 Almelo	Gebouwen	10,63	7,40	240518,18	484776,96
1190	Laurens Alma Tademastraat 8 Almelo	Gebouwen	10,63	7,40	240518,18	484776,96
1191	Laurens Alma Tademastraat 15 Almelo	Gebouwen	10,59	18,10	240546,72	484764,59
1192	Laurens Alma Tademastraat 13 Almelo	Gebouwen	10,61	18,20	240540,35	484767,18
1193	Laurens Alma Tademastraat 11 Almelo	Gebouwen	10,62	18,10	240537,65	484761,77

Model: 221130 Plansituatie 2037 - akoestisch onderzoek
Groep: (hoofdgroep)
Lijst van Gebouwen, voor rekenmethode Wegverkeerslawaai - RMG-2012, wegverkeer

Naam	Omschr.	Groep	Maaiveld	Rel.H	X-1	Y-1
1194	Laurens Alma Tademastraat 9 Almelo	Gebouwen	10,66	6,90	240534,91	484756,27
1195	Laurens Alma Tademastraat 7 Almelo	Gebouwen	10,66	7,40	240532,22	484750,86
1196	Laurens Alma Tademastraat 5 Almelo	Gebouwen	10,67	18,30	240529,47	484745,37
1197	Laurens Alma Tademastraat 3 Almelo	Gebouwen	10,72	7,60	240531,64	484734,39
1198	Geen verblijfsobject	Gebouwen	10,74	3,00	240547,94	484735,98
1199	Geen verblijfsobject	Gebouwen	10,73	3,00	240549,29	484744,68
1200	Geen verblijfsobject	Gebouwen	10,53	3,00	240563,14	484766,60
1201	Geen verblijfsobject	Gebouwen	10,58	3,00	240557,70	484761,08
1202	Geen verblijfsobject	Gebouwen	10,74	3,00	240545,64	484737,13
1203	Geen verblijfsobject	Gebouwen	10,72	3,00	240553,46	484747,00
1204	Laurens Alma Tademastraat 1 Almelo	Gebouwen	10,74	7,20	240532,44	484730,08
1205	Jan Tooropstraat 2 Almelo	Gebouwen	10,64	7,30	240520,20	484706,66
1206	Willem van Konijnenburgstraat 23 Almelo	Gebouwen	10,56	7,40	240562,09	484696,58
1207	Willem van Konijnenburgstraat 21 Almelo	Gebouwen	10,54	6,90	240556,42	484698,74
1208	Willem van Konijnenburgstraat 19 Almelo	Gebouwen	10,57	7,00	240543,51	484688,92
1209	Willem van Konijnenburgstraat 17 Almelo	Gebouwen	10,58	7,00	240539,11	484705,33
1210	Willem van Konijnenburgstraat 15 Almelo	Gebouwen	10,58	7,10	240539,11	484705,33
1211	Geen verblijfsobject	Gebouwen	10,76	2,70	240540,06	484726,20
1212	Geen verblijfsobject	Gebouwen	10,75	3,00	240541,31	484722,94
1213	Geen verblijfsobject	Gebouwen	10,60	3,00	240527,11	484701,00
1214	Geen verblijfsobject	Gebouwen	10,60	3,00	240531,72	484683,15
1215	Geen verblijfsobject	Gebouwen	10,62	3,00	240518,18	484694,16
1216	Geen verblijfsobject	Gebouwen	10,62	3,00	240518,18	484694,16
1217	Geen verblijfsobject	Gebouwen	10,62	3,00	240524,47	484704,76
1218	Geen verblijfsobject	Gebouwen	10,60	3,00	240531,72	484683,15
1219	Willem van Konijnenburgstraat 39 Almelo	Gebouwen	10,66	7,60	240588,87	484729,40
1220	Willem van Konijnenburgstraat 37 Almelo	Gebouwen	10,68	7,10	240601,84	484724,43
1221	Willem van Konijnenburgstraat 35 Almelo	Gebouwen	10,67	7,10	240584,43	484717,84
1222	Willem van Konijnenburgstraat 33 Almelo	Gebouwen	10,70	7,50	240592,75	484711,69
1223	Willem van Konijnenburgstraat 31 Almelo	Gebouwen	10,68	6,90	240580,01	484706,32
1224	Willem van Konijnenburgstraat 29 Almelo	Gebouwen	10,69	7,10	240586,50	484703,82
1225	Willem van Konijnenburgstraat 27 Almelo	Gebouwen	10,69	7,30	240575,74	484695,19
1226	Willem van Konijnenburgstraat 25 Almelo	Gebouwen	10,56	6,80	240562,09	484696,58
1227	Geen verblijfsobject	Gebouwen	10,70	3,00	240587,04	484697,07
1228	Geen verblijfsobject	Gebouwen	10,73	3,00	240603,15	484698,23
1229	Geen verblijfsobject	Gebouwen	10,70	3,00	240599,19	484686,75
1230	Geen verblijfsobject	Gebouwen	10,72	3,00	240599,92	484689,38
1231	Willem van Konijnenburgstraat 20 Almelo	Gebouwen	10,71	7,20	240569,09	484782,76
1232	Willem van Konijnenburgstraat 22 Almelo	Gebouwen	10,65	17,80	240584,92	484776,48
1233	Willem van Konijnenburgstraat 49 Almelo	Gebouwen	10,74	7,70	240606,40	484755,62
1234	Willem van Konijnenburgstraat 47 Almelo	Gebouwen	10,75	7,60	240610,85	484747,15
1235	Willem van Konijnenburgstraat 45 Almelo	Gebouwen	10,75	7,20	240610,85	484747,15
1236	Willem van Konijnenburgstraat 43 Almelo	Gebouwen	10,72	7,00	240593,28	484740,89
1237	Willem van Konijnenburgstraat 41 Almelo	Gebouwen	10,72	7,00	240599,77	484738,39
1238	Geen verblijfsobject	Gebouwen	10,56	3,00	240668,07	484677,04
1239	Pieter Lastmanstraat 17 Almelo	Gebouwen	10,61	7,80	240932,94	484561,47
1240	Pieter Lastmanstraat 15 Almelo	Gebouwen	10,66	7,60	240932,24	484566,43
1241	Pieter Lastmanstraat 13 Almelo	Gebouwen	10,68	7,60	240931,53	484571,50
1242	Pieter Lastmanstraat 9 Almelo	Gebouwen	10,71	7,60	240930,10	484581,64
1243	Pieter Lastmanstraat 11 Almelo	Gebouwen	10,70	7,60	240930,82	484576,57
1244	Geen verblijfsobject	Gebouwen	10,68	3,00	240935,07	484566,81
1245	Geen verblijfsobject	Gebouwen	10,70	3,00	240937,26	484570,19
1246	Geen verblijfsobject	Gebouwen	10,72	3,00	240933,62	484576,94
1247	Geen verblijfsobject	Gebouwen	10,76	3,00	240935,84	484580,36
1248	Geen verblijfsobject	Gebouwen	8,69	3,10	240933,49	484416,86
1249	Jan Tooropstraat 53 Almelo	Gebouwen	9,72	4,40	240706,90	484532,90
1250	Geen verblijfsobject	Gebouwen	10,50	3,00	240651,16	484556,00
1251	Geen verblijfsobject	Gebouwen	10,49	2,50	240648,56	484550,67
1252	Jan Tooropstraat 49 Almelo	Gebouwen	10,56	4,80	240653,06	484573,00
1253	Jan Tooropstraat 44 Almelo	Gebouwen	10,68	6,70	240658,91	484624,41
1254	Jan Tooropstraat 46 Almelo	Gebouwen	10,71	6,60	240662,88	484639,53
1255	Jan Tooropstraat 48 Almelo	Gebouwen	10,68	8,10	240670,46	484621,42
1256	Jan Tooropstraat 50 Almelo	Gebouwen	10,68	6,80	240670,46	484621,42
1257	Jan Tooropstraat 52 Almelo	Gebouwen	10,69	6,10	240692,03	484631,63
1258	Jan Tooropstraat 54 Almelo	Gebouwen	10,68	6,70	240694,09	484615,15
1259	Jan Voermanstraat 11 Almelo	Gebouwen	10,74	7,30	240683,62	484656,44
1260	Jan Voermanstraat 9 Almelo	Gebouwen	10,73	7,30	240676,00	484650,82
1261	Jan Voermanstraat 7 Almelo	Gebouwen	10,73	7,30	240676,00	484650,82
1262	Jan Voermanstraat 5 Almelo	Gebouwen	10,73	7,20	240664,42	484653,98
1263	Lieven de Keystraat 26 Almelo	Gebouwen	10,70	7,50	240790,03	485266,98
1264	Lieven de Keystraat 28 Almelo	Gebouwen	10,70	7,50	240790,03	485266,98
1265	Lieven de Keystraat 30 Almelo	Gebouwen	10,68	7,60	240797,99	485266,34
1266	Lieven de Keystraat 32 Almelo	Gebouwen	10,71	7,50	240810,16	485266,37
1267	Lieven de Keystraat 34 Almelo	Gebouwen	10,71	7,50	240816,15	485266,38
1268	Lieven de Keystraat 36 Almelo	Gebouwen	10,72	7,50	240822,14	485266,39
1269	Lieven de Keystraat 38 Almelo	Gebouwen	10,72	7,50	240828,13	485266,40
1270	Lieven de Keystraat 47 Almelo	Gebouwen	10,59	7,50	240797,39	485235,00

Model: 221130 Plansituatie 2037 - akoestisch onderzoek
Groep: (hoofdgroep)
Lijst van Gebouwen, voor rekenmethode Wegverkeerslawaai - RMG-2012, wegverkeer

Naam	Omschr.	Groep	Maaiveld	Rel.H	X-1	Y-1
1271	Lieven de Keystraat 45 Almelo	Gebouwen	10,60	7,50	240791,36	485235,00
1272	Lieven de Keystraat 49 Almelo	Gebouwen	10,56	7,40	240803,43	485242,31
1273	Lieven de Keystraat 51 Almelo	Gebouwen	10,59	7,40	240809,45	485234,98
1274	Lieven de Keystraat 53 Almelo	Gebouwen	10,58	7,50	240815,49	485242,29
1275	Lieven de Keystraat 55 Almelo	Gebouwen	10,60	7,50	240821,50	485234,96
1276	Lieven de Keystraat 57 Almelo	Gebouwen	10,61	7,50	240827,53	485234,95
1277	Pieter Poststraat 52 Almelo	Gebouwen	10,70	7,40	240857,81	485201,93
1278	Pieter Poststraat 50 Almelo	Gebouwen	10,68	7,50	240851,72	485209,05
1279	Pieter Poststraat 46 Almelo	Gebouwen	10,68	7,50	240839,65	485208,82
1280	Pieter Poststraat 48 Almelo	Gebouwen	10,69	7,50	240845,69	485208,94
1281	Pieter Poststraat 44 Almelo	Gebouwen	10,69	7,50	240827,57	485201,36
1282	Pieter Poststraat 63 Almelo	Gebouwen	10,58	7,40	240830,24	485182,68
1283	Pieter Poststraat 65 Almelo	Gebouwen	10,60	7,40	240836,28	485182,81
1284	Pieter Poststraat 67 Almelo	Gebouwen	10,61	7,40	240842,31	485182,94
1285	Pieter Poststraat 69 Almelo	Gebouwen	10,62	7,50	240848,35	485183,06
1286	Pieter Poststraat 71 Almelo	Gebouwen	10,63	7,50	240854,39	485183,03
1287	Geen verblijfsobject	Gebouwen	10,64	3,00	240824,48	485219,94
1288	Geen verblijfsobject	Gebouwen	10,64	3,00	240818,44	485219,88
1289	Geen verblijfsobject	Gebouwen	10,62	3,00	240809,36	485223,38
1290	Geen verblijfsobject	Gebouwen	10,62	3,00	240803,32	485223,32
1291	Geen verblijfsobject	Gebouwen	10,62	3,00	240797,29	485223,27
1292	Geen verblijfsobject	Gebouwen	10,62	3,00	240794,27	485223,24
1293	Geen verblijfsobject	Gebouwen	10,65	3,00	240785,25	485219,56
1294	Geen verblijfsobject	Gebouwen	10,63	3,00	240788,24	485223,18
1295	Geen verblijfsobject	Gebouwen	10,62	3,00	240794,27	485223,24
1296	Geen verblijfsobject	Gebouwen	10,62	3,00	240800,30	485223,29
1297	Geen verblijfsobject	Gebouwen	10,63	3,00	240806,38	485219,77
1298	Geen verblijfsobject	Gebouwen	10,63	3,00	240812,38	485223,40
1299	Geen verblijfsobject	Gebouwen	10,63	3,00	240818,41	485223,46
1300	Geen verblijfsobject	Gebouwen	10,63	3,00	240824,45	485223,51
1301	Pieter Poststraat 42 Almelo	Gebouwen	10,67	7,50	240827,58	485208,59
1302	Pieter Poststraat 40 Almelo	Gebouwen	10,69	7,50	240815,50	485201,13
1303	Pieter Poststraat 38 Almelo	Gebouwen	10,69	7,50	240809,46	485201,02
1304	Pieter Poststraat 36 Almelo	Gebouwen	10,67	7,50	240809,47	485208,25
1305	Pieter Poststraat 34 Almelo	Gebouwen	10,67	7,50	240803,44	485208,14
1306	Pieter Poststraat 32 Almelo	Gebouwen	10,66	7,50	240797,40	485208,02
1307	Pieter Poststraat 30 Almelo	Gebouwen	10,66	7,40	240791,36	485207,91
1308	Pieter Poststraat 49 Almelo	Gebouwen	10,59	7,50	240787,99	485181,79
1309	Pieter Poststraat 51 Almelo	Gebouwen	10,59	7,40	240794,03	485181,92
1310	Pieter Poststraat 53 Almelo	Gebouwen	10,60	7,40	240800,06	485182,05
1311	Pieter Poststraat 55 Almelo	Gebouwen	10,60	7,50	240806,10	485182,17
1312	Pieter Poststraat 57 Almelo	Gebouwen	10,59	7,40	240812,13	485182,30
1313	Pieter Poststraat 59 Almelo	Gebouwen	10,59	7,50	240818,17	485182,43
1314	Pieter Poststraat 61 Almelo	Gebouwen	10,58	7,40	240824,20	485182,55
1315	Lieven de Keystraat 40 Almelo	Gebouwen	10,73	7,50	240828,14	485259,10
1316	Lieven de Keystraat 42 Almelo	Gebouwen	10,74	7,40	240834,13	485259,11
1317	Lieven de Keystraat 44 Almelo	Gebouwen	10,74	7,60	240846,09	485266,44
1318	Lieven de Keystraat 46 Almelo	Gebouwen	10,72	7,50	240852,08	485266,45
1319	Lieven de Keystraat 48 Almelo	Gebouwen	10,67	7,40	240858,27	485259,16
1320	Lieven de Keystraat 59 Almelo	Gebouwen	10,60	7,50	240833,57	485242,26
1321	Lieven de Keystraat 61 Almelo	Gebouwen	10,62	7,40	240839,58	485234,93
1322	Lieven de Keystraat 63 Almelo	Gebouwen	10,62	7,50	240845,62	485242,24
1323	Lieven de Keystraat 65 Almelo	Gebouwen	10,64	7,50	240851,64	485234,92
1324	Lieven de Keystraat 67 Almelo	Gebouwen	10,67	7,50	240857,68	485242,15
1325	Geen verblijfsobject	Gebouwen	10,67	3,00	240854,66	485220,23
1326	Geen verblijfsobject	Gebouwen	10,67	3,00	240854,66	485220,23
1327	Geen verblijfsobject	Gebouwen	10,67	3,00	240848,62	485220,17
1328	Geen verblijfsobject	Gebouwen	10,66	3,00	240842,58	485220,12
1329	Geen verblijfsobject	Gebouwen	10,65	3,00	240836,55	485220,06
1330	Geen verblijfsobject	Gebouwen	10,65	3,00	240830,52	485220,00
1331	Geen verblijfsobject	Gebouwen	10,65	3,00	240833,53	485220,03
1332	Geen verblijfsobject	Gebouwen	10,65	3,00	240836,55	485220,06
1333	Geen verblijfsobject	Gebouwen	10,65	3,00	240842,55	485223,68
1334	Geen verblijfsobject	Gebouwen	10,67	3,00	240851,64	485220,20
1335	Jacob van Campenstraat 68 Almelo	Gebouwen	10,68	7,60	240885,26	485175,61
1336	Jacob van Campenstraat 66 Almelo	Gebouwen	10,68	7,40	240885,31	485181,60
1337	Jacob van Campenstraat 60 Almelo	Gebouwen	10,68	7,20	240888,24	485199,56
1338	Jacob van Campenstraat 62 Almelo	Gebouwen	10,65	7,40	240878,09	485193,65
1339	Jacob van Campenstraat 64 Almelo	Gebouwen	10,67	7,20	240877,99	485181,64
1340	Jacob van Campenstraat 58 Almelo	Gebouwen	10,63	7,20	240878,18	485205,64
1341	Jacob van Campenstraat 56 Almelo	Gebouwen	10,66	7,50	240885,55	485211,57
1342	Jacob van Campenstraat 54 Almelo	Gebouwen	10,67	7,50	240885,60	485217,74
1343	Geen verblijfsobject	Gebouwen	10,72	3,00	240905,74	485171,82
1344	Geen verblijfsobject	Gebouwen	10,70	3,00	240894,78	485175,50
1345	Geen verblijfsobject	Gebouwen	10,72	3,00	240899,36	485211,38
1346	Geen verblijfsobject	Gebouwen	10,72	3,00	240898,99	485199,44
1347	Geen verblijfsobject	Gebouwen	10,71	3,00	240898,42	485175,54

Model: 221130 Plansituatie 2037 - akoestisch onderzoek
Groep: (hoofdgroep)
Lijst van Gebouwen, voor rekenmethode Wegverkeerslawaai - RMG-2012, wegverkeer

Naam	Omschr.	Groep	Maaiveld	Rel.H	X-1	Y-1
1348	Geen verblijfsobject	Gebouwen	10,72	3,00	240895,06	485187,55
1349	Geen verblijfsobject	Gebouwen	10,72	3,00	240895,06	485187,59
1350	Geen verblijfsobject	Gebouwen	10,71	3,00	240895,73	485199,54
1351	Geen verblijfsobject	Gebouwen	10,71	3,00	240895,94	485211,48
1352	J.B. van Loghemstraat 70 Almelo	Gebouwen	10,67	8,50	240949,38	485195,99
1353	J.B. van Loghemstraat 68 Almelo	Gebouwen	10,67	7,40	240949,38	485195,99
1354	J.B. van Loghemstraat 66 Almelo	Gebouwen	10,69	7,50	240952,50	485200,50
1355	J.B. van Loghemstraat 55 Almelo	Gebouwen	10,81	7,50	240919,74	485215,68
1356	J.B. van Loghemstraat 57 Almelo	Gebouwen	10,88	7,40	240931,96	485214,90
1357	J.B. van Loghemstraat 59 Almelo	Gebouwen	10,81	7,50	240919,40	485204,44
1358	J.B. van Loghemstraat 61 Almelo	Gebouwen	10,81	7,50	240922,40	485199,00
1359	J.B. van Loghemstraat 63 Almelo	Gebouwen	10,84	7,40	240931,23	485193,30
1360	J.B. van Loghemstraat 65 Almelo	Gebouwen	10,80	7,50	240922,05	485188,32
1361	J.B. van Loghemstraat 67 Almelo	Gebouwen	10,75	7,60	240918,69	485182,95
1362	J.B. van Loghemstraat 69 Almelo	Gebouwen	10,77	7,30	240930,87	485182,54
1363	Geen verblijfsobject	Gebouwen	10,74	3,00	240915,57	485175,15
1364	Jacob van Campenstraat 38 Almelo	Gebouwen	10,68	18,30	240885,13	485262,01
1365	Jacob van Campenstraat 40 Almelo	Gebouwen	10,68	7,40	240885,16	485258,57
1366	Jacob van Campenstraat 42 Almelo	Gebouwen	10,66	18,30	240877,84	485255,91
1367	Jacob van Campenstraat 44 Almelo	Gebouwen	10,67	7,40	240885,24	485249,84
1368	Jacob van Campenstraat 46 Almelo	Gebouwen	10,68	18,30	240878,04	485237,85
1369	Jacob van Campenstraat 48 Almelo	Gebouwen	10,70	18,30	240885,48	485231,91
1370	Jacob van Campenstraat 50 Almelo	Gebouwen	10,67	7,40	240878,11	485231,83
1371	Jacob van Campenstraat 52 Almelo	Gebouwen	10,66	7,50	240878,19	485224,90
1372	Geen verblijfsobject	Gebouwen	10,72	3,00	240900,93	485262,02
1373	Geen verblijfsobject	Gebouwen	10,74	3,00	240900,26	485237,90
1374	Geen verblijfsobject	Gebouwen	10,74	3,00	240900,01	485229,18
1375	Geen verblijfsobject	Gebouwen	10,74	3,00	240899,90	485225,84
1376	Geen verblijfsobject	Gebouwen	10,73	3,00	240896,64	485238,01
1377	Geen verblijfsobject	Gebouwen	10,72	3,00	240900,55	485249,98
1378	De Toekan 12 Almelo	Gebouwen	10,61	7,40	241056,57	483705,15
1379	De Toekan 10 Almelo	Gebouwen	10,69	7,30	241050,70	483704,70
1380	De Toekan 14 Almelo	Gebouwen	10,44	7,30	241075,32	483696,51
1381	De Toekan 9 Almelo	Gebouwen	10,21	7,30	241054,58	483665,33
1382	De Toekan 11 Almelo	Gebouwen	10,21	7,30	241053,79	483675,32
1383	De Toekan 17 Almelo	Gebouwen	10,28	7,30	241089,76	483668,06
1384	De Toekan 15 Almelo	Gebouwen	10,25	7,50	241073,03	483676,82
1385	De Toekan 13 Almelo	Gebouwen	10,25	7,50	241073,81	483666,81
1386	De Taling 14 Almelo	Gebouwen	10,33	7,70	241000,00	483799,56
1387	De Taling 6 Almelo	Gebouwen	10,28	7,80	240985,39	483769,42
1388	De Taling 4 Almelo	Gebouwen	10,26	7,50	240973,70	483771,00
1389	De Taling 2 Almelo	Gebouwen	10,24	7,70	240960,20	483763,62
1390	De Taling 12 Almelo	Gebouwen	10,38	8,00	241001,91	483776,24
1391	De Taling 10 Almelo	Gebouwen	10,38	7,90	240996,80	483770,36
1392	De Taling 5 Almelo	Gebouwen	10,13	8,00	240966,57	483732,95
1393	De Taling 7 Almelo	Gebouwen	10,16	7,90	240967,27	483723,58
1394	De Taling 8 Almelo	Gebouwen	10,33	7,90	240993,78	483771,76
1395	De Taling 16 Almelo	Gebouwen	10,29	7,70	240999,46	483808,04
1396	De Taling 11 Almelo	Gebouwen	10,65	5,80	241027,96	483716,77
1397	Geen verblijfsobject	Gebouwen	10,19	3,00	240968,23	483711,72
1398	Geen verblijfsobject	Gebouwen	10,15	3,00	240974,30	483715,25
1399	Geen verblijfsobject	Gebouwen	10,22	3,00	240979,50	483711,80
1400	Geen verblijfsobject	Gebouwen	10,31	2,60	240994,47	483790,60
1401	De Tapuit 5 Almelo	Gebouwen	10,47	7,40	241054,77	483728,89
1402	De Tapuit 7 Almelo	Gebouwen	10,41	6,90	241064,08	483725,08
1403	De Tapuit 9 Almelo	Gebouwen	10,41	6,70	241064,08	483725,08
1404	De Tapuit 11 Almelo	Gebouwen	10,35	6,70	241072,65	483731,00
1405	De Tapuit 13 Almelo	Gebouwen	10,26	7,50	241087,33	483728,22
1406	De Taling 13 Almelo	Gebouwen	10,29	6,00	241054,68	483782,27
1407	De Taling 15 Almelo	Gebouwen	10,28	7,70	241064,27	483787,30
1408	De Taling 17 Almelo	Gebouwen	10,28	7,60	241064,27	483787,30
1409	De Taling 19 Almelo	Gebouwen	10,32	8,00	241084,26	483788,90
1410	De Taling 21 Almelo	Gebouwen	10,33	7,60	241092,86	483794,49
1411	De Taling 23 Almelo	Gebouwen	10,34	7,50	241103,39	483800,51
1412	De Taling 25 Almelo	Gebouwen	10,43	7,20	241113,83	483795,44
1413	De Taling 27 Almelo	Gebouwen	10,44	7,10	241114,97	483794,15
1414	De Tapuit 8 Almelo	Gebouwen	10,34	7,40	241086,40	483761,09
1415	De Tapuit 6 Almelo	Gebouwen	10,31	8,30	241075,37	483774,26
1416	De Tapuit 4 Almelo	Gebouwen	10,29	7,80	241066,48	483759,55
1417	De Tapuit 2 Almelo	Gebouwen	10,21	6,40	241045,92	483770,96
1418	De Tapuit 16 Almelo	Gebouwen	10,40	6,90	241121,03	483763,77
1419	De Tapuit 14 Almelo	Gebouwen	10,44	7,60	241111,73	483775,65
1420	De Tapuit 12 Almelo	Gebouwen	10,41	7,70	241106,34	483762,64
1421	De Tapuit 10 Almelo	Gebouwen	10,37	7,60	241095,86	483768,72
1422	Geen verblijfsobject	Gebouwen	10,66	3,00	241047,09	483711,62
1423	Geen verblijfsobject	Gebouwen	10,29	3,00	241054,91	483779,85
1424	Geen verblijfsobject	Gebouwen	10,48	3,00	241117,62	483786,01

Model: 221130 Plansituatie 2037 - akoestisch onderzoek
Groep: (hoofdgroep)
Lijst van Gebouwen, voor rekenmethode Wegverkeerslawaai - RMG-2012, wegverkeer

Naam	Omschr.	Groep	Maaiveld	Rel.H	X-1	Y-1
1425	De Tapuit 15 Almelo	Gebouwen	10,22	7,30	241089,87	483741,82
1426	De Tapuit 17 Almelo	Gebouwen	10,26	7,20	241099,50	483735,15
1427	De Tapuit 19 Almelo	Gebouwen	10,32	7,30	241114,49	483738,46
1428	De Taling 83 Almelo	Gebouwen	10,23	6,80	241176,26	483643,20
1429	De Taling 85 Almelo	Gebouwen	10,25	6,90	241168,71	483636,57
1430	De Taling 73 Almelo	Gebouwen	10,28	6,80	241222,88	483647,24
1431	De Taling 75 Almelo	Gebouwen	10,23	6,80	241208,31	483643,25
1432	De Taling 77 Almelo	Gebouwen	10,24	6,60	241192,31	483642,32
1433	De Taling 79 Almelo	Gebouwen	10,25	6,90	241192,04	483645,57
1434	De Taling 81 Almelo	Gebouwen	10,23	6,90	241175,92	483647,84
1435	De Taling 66 Almelo	Gebouwen	10,68	6,10	241214,36	483619,05
1436	De Taling 74 Almelo	Gebouwen	10,44	6,30	241126,64	483599,34
1437	De Taling 87 Almelo	Gebouwen	10,36	7,70	241130,99	483635,96
1438	De Taling 72 Almelo	Gebouwen	10,42	6,30	241170,35	483603,92
1439	De Taling 70 Almelo	Gebouwen	10,44	6,60	241189,19	483614,67
1440	De Taling 68 Almelo	Gebouwen	10,74	5,80	241203,43	483616,78
1441	Geen verblijfsobject	Gebouwen	10,23	3,00	241177,47	483657,80
1442	Geen verblijfsobject	Gebouwen	10,22	3,00	241207,67	483651,41
1443	De Toekan 28 Almelo	Gebouwen	10,37	7,60	241154,04	483710,17
1444	De Toekan 26 Almelo	Gebouwen	10,31	7,30	241142,78	483710,58
1445	De Toekan 29 Almelo	Gebouwen	10,24	7,60	241164,65	483676,86
1446	De Toekan 31 Almelo	Gebouwen	10,24	8,00	241168,56	483664,95
1447	De Toekan 30 Almelo	Gebouwen	10,34	7,50	241172,51	483704,56
1448	De Toekan 38 Almelo	Gebouwen	10,29	7,80	241204,33	483708,00
1449	De Toekan 36 Almelo	Gebouwen	10,30	7,70	241205,02	483699,02
1450	De Toekan 34 Almelo	Gebouwen	10,31	7,70	241181,44	483706,26
1451	De Toekan 40 Almelo	Gebouwen	10,29	7,30	241213,36	483707,70
1452	De Toekan 35 Almelo	Gebouwen	10,28	7,80	241185,26	483666,25
1453	De Toekan 37 Almelo	Gebouwen	10,28	7,70	241193,42	483670,40
1454	De Toekan 39 Almelo	Gebouwen	10,23	7,50	241202,06	483667,56
1455	De Toekan 41 Almelo	Gebouwen	10,23	7,30	241210,12	483671,71
1456	De Toekan 32 Almelo	Gebouwen	10,31	7,70	241182,11	483697,26
1457	De Toekan 33 Almelo	Gebouwen	10,28	7,60	241185,26	483666,25
1458	Geen verblijfsobject	Gebouwen	10,26	3,00	241218,20	483675,10
1459	Jan Voermanstraat 3 Almelo	Gebouwen	10,79	7,20	240660,81	484662,66
1460	Jan Voermanstraat 1 Almelo	Gebouwen	10,73	7,20	240658,84	484655,50
1461	Geen verblijfsobject	Gebouwen	10,71	3,00	240656,40	484646,62
1462	Geen verblijfsobject	Gebouwen	10,71	2,50	240683,54	484636,70
1463	Geen verblijfsobject	Gebouwen	10,72	3,00	240679,37	484640,61
1464	Geen verblijfsobject	Gebouwen	10,72	3,00	240668,78	484646,48
1465	Jan Voermanstraat 11GA05 Almelo	Gebouwen	10,69	2,40	240691,25	484635,88
1466	Geen verblijfsobject	Gebouwen	10,69	3,00	240648,04	484633,74
1467	Geen verblijfsobject	Gebouwen	10,72	3,00	240657,23	484649,63
1468	Geen verblijfsobject	Gebouwen	10,72	3,00	240668,78	484646,48
1469	Geen verblijfsobject	Gebouwen	10,72	2,50	240680,16	484643,50
1470	Geen verblijfsobject	Gebouwen	10,77	3,00	240647,54	484658,89
1471	Geen verblijfsobject	Gebouwen	10,76	4,40	240651,42	484657,83
1472	Geen verblijfsobject	Gebouwen	10,71	3,60	240659,31	484644,37
1473	Jan Tooropstraat 47 Almelo	Gebouwen	10,62	5,80	240632,18	484576,38
1474	Geen verblijfsobject	Gebouwen	10,68	2,90	240650,03	484629,96
1475	Geen verblijfsobject	Gebouwen	10,68	3,00	240633,15	484627,17
1476	Piet Mondriaanstraat 1 Almelo	Gebouwen	10,67	7,30	240627,52	484639,34
1477	Piet Mondriaanstraat 3 Almelo	Gebouwen	10,67	7,20	240627,52	484639,34
1478	Piet Mondriaanstraat 5 Almelo	Gebouwen	10,69	7,30	240636,24	484643,09
1479	Piet Mondriaanstraat 7 Almelo	Gebouwen	10,72	7,30	240630,66	484650,92
1480	Piet Mondriaanstraat 9 Almelo	Gebouwen	10,74	7,30	240639,41	484654,83
1481	Piet Mondriaanstraat 11 Almelo	Gebouwen	10,82	7,50	240633,82	484662,65
1482	Piet Mondriaanstraat 2 Almelo	Gebouwen	10,69	7,60	240614,72	484660,55
1483	Geen verblijfsobject	Gebouwen	10,70	3,00	240645,26	484646,90
1484	Geen verblijfsobject	Gebouwen	10,69	3,70	240614,13	484656,76
1485	Geen verblijfsobject	Gebouwen	10,70	3,00	240645,26	484646,90
1486	Jan Tooropstraat 70 Almelo	Gebouwen	10,67	6,90	240746,54	484631,55
1487	Jan Tooropstraat 76 Almelo	Gebouwen	10,66	7,10	240742,05	484645,08
1488	Jan Tooropstraat 74 Almelo	Gebouwen	10,66	8,50	240742,05	484645,08
1489	Jan Tooropstraat 72 Almelo	Gebouwen	10,67	6,90	240747,84	484637,62
1490	Jan Tooropstraat 68 Almelo	Gebouwen	10,70	6,70	240734,22	484604,84
1491	Jan Tooropstraat 78 Almelo	Gebouwen	10,63	7,10	240752,67	484660,40
1492	Jan Tooropstraat 80 Almelo	Gebouwen	10,64	6,90	240753,92	484666,22
1493	Piet Mondriaanstraat 6 Almelo	Gebouwen	10,70	7,40	240611,38	484679,83
1494	Piet Mondriaanstraat 8 Almelo	Gebouwen	10,70	7,40	240611,38	484679,83
1495	Jan Tooropstraat 84 Almelo	Gebouwen	10,65	7,80	240756,45	484678,07
1496	Jan Tooropstraat 86 Almelo	Gebouwen	10,65	8,40	240756,45	484678,07
1497	Jan Voermanstraat 21 Almelo	Gebouwen	10,60	7,40	240711,33	484673,83
1498	Jan Voermanstraat 19 Almelo	Gebouwen	10,60	7,30	240709,83	484668,11
1499	Geen verblijfsobject	Gebouwen	10,62	3,00	240728,60	484672,50
1500	Geen verblijfsobject	Gebouwen	10,62	3,00	240732,31	484676,96
1501	Geen verblijfsobject	Gebouwen	10,61	3,00	240726,23	484676,33

Model: 221130 Plansituatie 2037 - akoestisch onderzoek
Groep: (hoofdgroep)
Lijst van Gebouwen, voor rekenmethode Wegverkeerslawaai - RMG-2012, wegverkeer

Naam	Omschr.	Groep	Maaiveld	Rel.H	X-1	Y-1
1502	Geen verblijfsobject	Gebouwen	10,62	3,00	240732,31	484676,96
1503	Jan Tooropstraat 56 Almelo	Gebouwen	10,68	7,00	240694,09	484615,15
1504	Jan Tooropstraat 58 Almelo	Gebouwen	10,67	6,60	240701,64	484620,06
1505	Jan Tooropstraat 60 Almelo	Gebouwen	10,66	6,60	240716,56	484609,39
1506	Jan Tooropstraat 62 Almelo	Gebouwen	10,67	6,70	240722,51	484607,86
1507	Jan Tooropstraat 64 Almelo	Gebouwen	10,66	6,70	240724,08	484614,21
1508	Jan Tooropstraat 66 Almelo	Gebouwen	10,70	7,10	240734,22	484604,84
1509	Jan Voermanstraat 11GA04 Almelo	Gebouwen	10,67	2,50	240708,77	484631,04
1510	Jan Voermanstraat 11GA03 Almelo	Gebouwen	10,67	2,50	240713,20	484636,41
1511	Jan Voermanstraat 11GA02 Almelo	Gebouwen	10,67	2,50	240714,60	484629,44
1512	Jan Voermanstraat 11GA01 Almelo	Gebouwen	10,67	2,40	240719,04	484634,83
1513	Geen verblijfsobject	Gebouwen	10,69	3,00	240692,77	484634,45
1514	Geen verblijfsobject	Gebouwen	10,66	3,00	240703,23	484626,14
1515	Jan Voermanstraat 17 Almelo	Gebouwen	10,60	7,40	240701,57	484670,26
1516	Jan Voermanstraat 15 Almelo	Gebouwen	10,67	7,40	240698,49	484658,58
1517	Jan Voermanstraat 13 Almelo	Gebouwen	10,67	7,30	240698,49	484658,58
1518	Geen verblijfsobject	Gebouwen	10,67	3,00	240723,61	484649,28
1519	Geen verblijfsobject	Gebouwen	10,63	3,00	240726,15	484661,03
1520	Geen verblijfsobject	Gebouwen	10,61	2,60	240729,82	484665,26
1521	Geen verblijfsobject	Gebouwen	10,61	3,00	240729,82	484665,26
1522	Jan Voermanstraat 11GA10 Almelo	Gebouwen	10,69	2,40	240691,25	484635,88
1523	Jan Voermanstraat 11GA09 Almelo	Gebouwen	10,68	2,40	240695,91	484641,09
1524	Jan Voermanstraat 11GA08 Almelo	Gebouwen	10,68	2,50	240698,86	484633,78
1525	Jan Voermanstraat 11GA07 Almelo	Gebouwen	10,67	2,50	240701,68	484639,53
1526	Jan Voermanstraat 11GA06 Almelo	Gebouwen	10,67	2,40	240704,81	484632,14
1527	Jan Voermanstraat 11GA11 Almelo	Gebouwen	10,67	2,40	240707,53	484637,95
1528	Geen verblijfsobject	Gebouwen	10,67	3,00	240722,84	484636,83
1529	Geen verblijfsobject	Gebouwen	10,67	3,00	240724,29	484651,86
1530	Geen verblijfsobject	Gebouwen	10,61	3,00	240726,74	484663,70
1531	Geen verblijfsobject	Gebouwen	10,67	2,40	240726,39	484648,53
1532	Geen verblijfsobject	Gebouwen	10,67	3,00	240726,39	484648,53
1533	Piet Mondriaanstraat 10 Almelo	Gebouwen	10,74	7,60	240620,92	484683,66
1534	Piet Mondriaanstraat 12 Almelo	Gebouwen	10,75	7,40	240616,43	484691,26
1535	Piet Mondriaanstraat 14 Almelo	Gebouwen	10,79	7,60	240616,76	484703,65
1536	Piet Mondriaanstraat 16 Almelo	Gebouwen	10,83	7,20	240627,68	484700,72
1537	Piet Mondriaanstraat 18 Almelo	Gebouwen	10,73	7,50	240630,82	484712,42
1538	Piet Mondriaanstraat 20 Almelo	Gebouwen	10,73	7,80	240632,33	484718,06
1539	Piet Mondriaanstraat 22 Almelo	Gebouwen	10,74	7,50	240627,76	484725,60
1540	Piet Mondriaanstraat 24 Almelo	Gebouwen	10,74	7,40	240627,76	484725,60
1541	Geen verblijfsobject	Gebouwen	10,69	3,00	240611,50	484721,05
1542	Geen verblijfsobject	Gebouwen	10,75	3,00	240607,32	484709,74
1543	Geen verblijfsobject	Gebouwen	10,74	3,00	240605,21	484703,76
1544	Geen verblijfsobject	Gebouwen	10,73	3,00	240608,21	484712,11
1545	Geen verblijfsobject	Gebouwen	10,70	3,00	240612,37	484723,60
1546	Theo van Doesburgstraat 1 Almelo	Gebouwen	10,71	8,30	240653,91	484701,80
1547	Theo van Doesburgstraat 3 Almelo	Gebouwen	10,71	8,40	240653,91	484701,80
1548	Theo van Doesburgstraat 5 Almelo	Gebouwen	10,61	8,20	240662,20	484687,95
1549	Theo van Doesburgstraat 7 Almelo	Gebouwen	10,68	8,30	240665,45	484698,64
1550	Theo van Doesburgstraat 9 Almelo	Gebouwen	10,59	8,30	240674,82	484687,24
1551	Theo van Doesburgstraat 11 Almelo	Gebouwen	10,63	5,70	240677,06	484695,45
1552	Theo van Doesburgstraat 13 Almelo	Gebouwen	10,61	5,60	240682,83	484693,87
1553	Willem van Konijnenburgstraat 55 Almelo	Gebouwen	10,68	7,10	240614,17	484775,68
1554	Willem van Konijnenburgstraat 53 Almelo	Gebouwen	10,71	7,60	240610,86	484767,13
1555	Willem van Konijnenburgstraat 51 Almelo	Gebouwen	10,72	7,60	240609,78	484764,35
1556	Piet Mondriaanstraat 26 Almelo	Gebouwen	10,75	7,40	240629,29	484731,32
1557	Piet Mondriaanstraat 28 Almelo	Gebouwen	10,76	18,20	240630,82	484737,02
1558	Piet Mondriaanstraat 30 Almelo	Gebouwen	10,76	7,60	240640,36	484740,87
1559	Piet Mondriaanstraat 32 Almelo	Gebouwen	10,72	7,20	240652,28	484760,99
1560	Geen verblijfsobject	Gebouwen	10,74	3,00	240619,43	484734,03
1561	Geen verblijfsobject	Gebouwen	10,72	3,00	240640,55	484775,85
1562	Piet Mondriaanstraat 30GA04 Almelo	Gebouwen	10,72	2,40	240624,54	484761,31
1563	Piet Mondriaanstraat 30GA03 Almelo	Gebouwen	10,73	2,40	240623,56	484758,62
1564	Piet Mondriaanstraat 30GA02 Almelo	Gebouwen	10,73	2,40	240622,53	484755,77
1565	Piet Mondriaanstraat 30GA01 Almelo	Gebouwen	10,73	2,40	240628,43	484753,67
1566	Geen verblijfsobject	Gebouwen	10,76	3,00	240623,60	484745,41
1567	Piet Mondriaanstraat 30GA09 Almelo	Gebouwen	10,74	2,50	240643,36	484767,53
1568	Piet Mondriaanstraat 30GA08 Almelo	Gebouwen	10,73	2,40	240640,48	484768,19
1569	Piet Mondriaanstraat 30GA07 Almelo	Gebouwen	10,72	2,40	240635,77	484775,66
1570	Piet Mondriaanstraat 30GA06 Almelo	Gebouwen	10,71	2,40	240631,60	484770,24
1571	Piet Mondriaanstraat 30GA05 Almelo	Gebouwen	10,71	2,40	240631,60	484770,24
1572	Geen verblijfsobject	Gebouwen	10,70	3,00	240627,77	484776,65
1573	Geen verblijfsobject	Gebouwen	10,70	3,00	240627,77	484776,65
1574	Geen verblijfsobject	Gebouwen	10,74	3,00	240616,41	484734,85
1575	Geen verblijfsobject	Gebouwen	10,76	3,00	240620,62	484746,24
1576	Geen verblijfsobject	Gebouwen	10,72	3,00	240640,55	484775,85
1577	Geen verblijfsobject	Gebouwen	10,72	3,00	240900,93	485262,02
1578	Geen verblijfsobject	Gebouwen	10,72	3,00	240900,54	485249,96

Model: 221130 Plansituatie 2037 - akoestisch onderzoek
Groep: (hoofdgroep)
Lijst van Gebouwen, voor rekenmethode Wegverkeerslawaai - RMG-2012, wegverkeer

Naam	Omschr.	Groep	Maaiveld	Rel.H	X-1	Y-1
1579	J.B. van Loghemstraat 43 Almelo	Gebouwen	10,76	7,50	240913,27	485250,27
1580	J.B. van Loghemstraat 45 Almelo	Gebouwen	10,80	7,10	240924,58	485249,46
1581	J.B. van Loghemstraat 49 Almelo	Gebouwen	10,82	7,00	240915,98	485233,68
1582	J.B. van Loghemstraat 47 Almelo	Gebouwen	10,77	7,10	240912,90	485239,26
1583	J.B. van Loghemstraat 51 Almelo	Gebouwen	10,79	7,10	240912,59	485228,26
1584	J.B. van Loghemstraat 53 Almelo	Gebouwen	10,79	7,10	240912,59	485228,26
1585	Hendrick de Keyserstraat 63 Almelo	Gebouwen	10,72	7,40	240858,46	485301,34
1586	Hendrick de Keyserstraat 61 Almelo	Gebouwen	10,68	7,40	240846,27	485301,89
1587	Hendrick de Keyserstraat 59 Almelo	Gebouwen	10,68	7,40	240846,27	485301,89
1588	Hendrick de Keyserstraat 57 Almelo	Gebouwen	10,69	7,50	240834,26	485302,43
1589	Hendrick de Keyserstraat 55 Almelo	Gebouwen	10,68	7,40	240828,26	485302,70
1590	Hendrick de Keyserstraat 53 Almelo	Gebouwen	10,67	7,40	240822,25	485302,97
1591	Geen verblijfsobject	Gebouwen	10,70	3,00	240827,35	485282,60
1592	Geen verblijfsobject	Gebouwen	10,70	3,00	240827,55	485282,59
1593	Geen verblijfsobject	Gebouwen	10,71	3,00	240833,40	485282,45
1594	Geen verblijfsobject	Gebouwen	10,71	3,00	240833,52	485282,45
1595	Geen verblijfsobject	Gebouwen	10,71	3,00	240839,44	485282,30
1596	Geen verblijfsobject	Gebouwen	10,71	3,00	240839,50	485282,30
1597	Geen verblijfsobject	Gebouwen	10,72	3,00	240845,47	485282,16
1598	Geen verblijfsobject	Gebouwen	10,72	3,00	240845,47	485282,16
1599	Geen verblijfsobject	Gebouwen	10,72	3,00	240851,45	485282,01
1600	Geen verblijfsobject	Gebouwen	10,72	3,00	240854,35	485278,50
1601	Geen verblijfsobject	Gebouwen	10,72	3,00	240854,44	485281,93
1602	Hendrick de Keyserstraat 51 Almelo	Gebouwen	10,67	7,50	240816,25	485303,24
1603	Hendrick de Keyserstraat 49 Almelo	Gebouwen	10,67	7,50	240809,91	485296,10
1604	Hendrick de Keyserstraat 47 Almelo	Gebouwen	10,65	7,50	240804,25	485303,79
1605	Hendrick de Keyserstraat 45 Almelo	Gebouwen	10,62	7,50	240798,06	485304,07
1606	Hendrick de Keyserstraat 43 Almelo	Gebouwen	10,65	7,50	240795,67	485296,87
1607	Hendrick de Keyserstraat 41 Almelo	Gebouwen	10,67	7,50	240784,03	485305,00
1608	Geen verblijfsobject	Gebouwen	10,70	3,00	240783,04	485280,83
1609	Geen verblijfsobject	Gebouwen	10,70	3,00	240786,02	485280,63
1610	Geen verblijfsobject	Gebouwen	10,70	3,00	240789,00	485280,43
1611	Geen verblijfsobject	Gebouwen	10,69	3,00	240791,99	485280,23
1612	Geen verblijfsobject	Gebouwen	10,66	3,00	240800,58	485279,76
1613	Geen verblijfsobject	Gebouwen	10,67	3,00	240803,65	485283,12
1614	Geen verblijfsobject	Gebouwen	10,67	3,00	240803,65	485283,12
1615	Geen verblijfsobject	Gebouwen	10,68	3,00	240809,21	485282,99
1616	Geen verblijfsobject	Gebouwen	10,68	3,00	240809,63	485282,98
1617	Geen verblijfsobject	Gebouwen	10,69	3,00	240815,26	485282,86
1618	Geen verblijfsobject	Gebouwen	10,69	3,00	240815,60	485282,85
1619	Geen verblijfsobject	Gebouwen	10,70	3,00	240821,50	485279,25
1620	Geen verblijfsobject	Gebouwen	10,71	3,00	240824,48	485279,18
1621	Hendrick de Keyserstraat 32 Almelo	Gebouwen	10,60	7,60	240826,27	485319,33
1622	Hendrick de Keyserstraat 30 Almelo	Gebouwen	10,61	7,50	240814,79	485327,76
1623	Hendrick de Keyserstraat 28 Almelo	Gebouwen	10,59	7,50	240814,16	485320,37
1624	Hendrick de Keyserstraat 26 Almelo	Gebouwen	10,60	7,50	240802,80	485328,79
1625	Hendrick de Keyserstraat 24 Almelo	Gebouwen	10,61	7,50	240796,80	485329,31
1626	Hendrick de Keyserstraat 22 Almelo	Gebouwen	10,61	7,50	240796,80	485329,31
1627	Hendrick de Keyserstraat 20 Almelo	Gebouwen	10,62	7,50	240784,80	485330,34
1628	Jacob van Campenstraat 35 Almelo	Gebouwen	10,67	7,40	240779,87	485358,80
1629	Jacob van Campenstraat 37 Almelo	Gebouwen	10,70	7,40	240786,83	485365,26
1630	Jacob van Campenstraat 39 Almelo	Gebouwen	10,69	7,50	240798,84	485363,69
1631	Jacob van Campenstraat 41 Almelo	Gebouwen	10,69	7,40	240798,84	485363,69
1632	Jacob van Campenstraat 43 Almelo	Gebouwen	10,69	7,50	240804,84	485362,90
1633	Jacob van Campenstraat 47 Almelo	Gebouwen	10,72	7,40	240816,85	485361,32
1634	Jacob van Campenstraat 45 Almelo	Gebouwen	10,67	7,50	240809,90	485354,86
1635	Geen verblijfsobject	Gebouwen	10,66	3,00	240786,27	485345,72
1636	Geen verblijfsobject	Gebouwen	10,64	3,00	240794,90	485341,62
1637	Geen verblijfsobject	Gebouwen	10,64	3,00	240801,21	485344,10
1638	Geen verblijfsobject	Gebouwen	10,64	3,00	240804,20	485343,78
1639	Geen verblijfsobject	Gebouwen	10,63	3,00	240809,84	485340,00
1640	Geen verblijfsobject	Gebouwen	10,65	3,00	240816,15	485342,48
1641	Geen verblijfsobject	Gebouwen	10,68	3,00	240822,13	485341,83
1642	Geen verblijfsobject	Gebouwen	10,67	3,00	240821,79	485338,70
1643	Geen verblijfsobject	Gebouwen	10,64	3,00	240813,16	485342,80
1644	Geen verblijfsobject	Gebouwen	10,64	3,00	240807,19	485343,45
1645	Geen verblijfsobject	Gebouwen	10,64	3,00	240801,21	485344,10
1646	Geen verblijfsobject	Gebouwen	10,65	3,00	240795,24	485344,75
1647	Geen verblijfsobject	Gebouwen	10,65	3,00	240789,26	485345,40
1648	Geen verblijfsobject	Gebouwen	10,65	3,00	240785,93	485342,60
1649	Jacob van Campenstraat 49 Almelo	Gebouwen	10,71	7,60	240840,74	485347,41
1650	Jacob van Campenstraat 51 Almelo	Gebouwen	10,72	7,50	240847,95	485348,72
1651	Jacob van Campenstraat 53 Almelo	Gebouwen	10,70	7,50	240849,03	485342,74
1652	Jacob van Campenstraat 55 Almelo	Gebouwen	10,67	7,50	240850,12	485336,77
1653	Jacob van Campenstraat 57 Almelo	Gebouwen	10,69	7,40	240852,29	485324,83
1654	Jacob van Campenstraat 59 Almelo	Gebouwen	10,69	7,50	240852,29	485324,83
1655	Geen verblijfsobject	Gebouwen	10,66	3,00	240831,93	485333,47

Model: 221130 Plansituatie 2037 - akoestisch onderzoek
Groep: (hoofdgroep)
Lijst van Gebouwen, voor rekenmethode Wegverkeerslawaai - RMG-2012, wegverkeer

Naam	Omschr.	Groep	Maaiveld	Rel.H	X-1	Y-1
1656	Geen verblijfsobject	Gebouwen	10,71	3,00	240829,91	485345,44
1657	Geen verblijfsobject	Gebouwen	10,61	3,00	240831,92	485321,13
1658	Geen verblijfsobject	Gebouwen	10,63	3,00	240828,95	485325,32
1659	Geen verblijfsobject	Gebouwen	10,71	3,00	240826,50	485344,82
1660	Geen verblijfsobject	Gebouwen	10,66	3,00	240828,49	485332,84
1661	Jacob van Campenstraat 20 Almelo	Gebouwen	10,61	18,30	240883,32	485318,72
1662	Jacob van Campenstraat 16 Almelo	Gebouwen	10,61	18,30	240875,06	485336,30
1663	Jacob van Campenstraat 18 Almelo	Gebouwen	10,61	18,30	240875,76	485324,30
1664	Jacob van Campenstraat 14 Almelo	Gebouwen	10,63	18,30	240882,27	485336,72
1665	Jacob van Campenstraat 12 Almelo	Gebouwen	10,61	7,40	240881,92	485342,72
1666	Jacob van Campenstraat 10 Almelo	Gebouwen	10,74	7,50	240874,00	485354,30
1667	Jacob van Campenstraat 8 Almelo	Gebouwen	10,71	18,30	240881,21	485354,72
1668	Jacob van Campenstraat 6 Almelo	Gebouwen	10,78	7,30	240873,29	485366,46
1669	Geen verblijfsobject	Gebouwen	10,69	3,00	240899,53	485325,67
1670	Geen verblijfsobject	Gebouwen	10,65	3,00	240903,66	485349,60
1671	Geen verblijfsobject	Gebouwen	10,60	3,00	240903,98	485361,71
1672	Geen verblijfsobject	Gebouwen	10,69	3,00	240903,19	485337,50
1673	Geen verblijfsobject	Gebouwen	10,69	3,00	240903,19	485337,50
1674	Geen verblijfsobject	Gebouwen	10,65	2,70	240903,66	485349,60
1675	Geen verblijfsobject	Gebouwen	10,67	3,00	240899,90	485340,80
1676	Geen verblijfsobject	Gebouwen	10,60	3,00	240903,98	485361,71
1677	Geen verblijfsobject	Gebouwen	10,59	3,00	240900,64	485364,98
1678	Geen verblijfsobject	Gebouwen	10,67	3,00	240899,26	485319,60
1679	Geen verblijfsobject	Gebouwen	10,68	3,00	240899,41	485322,49
1680	Jacob van Campenstraat 30 Almelo	Gebouwen	10,64	7,10	240877,57	485287,11
1681	Jacob van Campenstraat 32 Almelo	Gebouwen	10,64	18,30	240877,58	485286,01
1682	Jacob van Campenstraat 34 Almelo	Gebouwen	10,67	7,40	240885,02	485274,05
1683	Jacob van Campenstraat 36 Almelo	Gebouwen	10,67	18,30	240885,02	485274,05
1684	De Taling 63 Almelo	Gebouwen	10,30	7,20	241238,99	483711,81
1685	De Toekan 42 Almelo	Gebouwen	10,29	7,40	241231,64	483704,82
1686	De Taling 65 Almelo	Gebouwen	10,30	6,90	241229,91	483676,20
1687	De Taling 67 Almelo	Gebouwen	10,30	6,50	241226,90	483675,97
1688	De Taling 69 Almelo	Gebouwen	10,30	6,60	241228,76	483656,93
1689	De Taling 54 Almelo	Gebouwen	10,57	6,80	241277,19	483681,52
1690	De Taling 52 Almelo	Gebouwen	10,56	5,90	241275,77	483684,68
1691	De Taling 50 Almelo	Gebouwen	10,57	6,10	241280,66	483697,91
1692	De Taling 56 Almelo	Gebouwen	10,46	6,80	241266,85	483670,60
1693	Geen verblijfsobject	Gebouwen	10,29	3,00	241231,64	483704,82
1694	De Taling 71 Almelo	Gebouwen	10,27	6,40	241219,14	483656,48
1695	De Taling 64 Almelo	Gebouwen	10,81	6,30	241230,62	483617,64
1696	De Taling 62 Almelo	Gebouwen	10,50	6,20	241251,75	483631,40
1697	De Taling 60 Almelo	Gebouwen	10,60	6,30	241257,13	483643,25
1698	De Taling 58 Almelo	Gebouwen	10,42	6,30	241253,70	483655,48
1699	De Taling 29 Almelo	Gebouwen	10,32	7,60	241158,06	483786,20
1700	De Taling 31 Almelo	Gebouwen	10,29	7,40	241157,12	483798,48
1701	De Taling 33 Almelo	Gebouwen	10,34	7,50	241177,18	483787,66
1702	De Tapuit 23 Almelo	Gebouwen	10,30	8,20	241161,46	483730,40
1703	De Tapuit 25 Almelo	Gebouwen	10,27	7,90	241160,73	483739,76
1704	De Tapuit 27 Almelo	Gebouwen	10,29	8,00	241179,63	483729,09
1705	De Tapuit 21 Almelo	Gebouwen	10,30	7,30	241152,82	483725,57
1706	De Taling 35 Almelo	Gebouwen	10,34	7,50	241177,18	483787,66
1707	De Taling 41 Almelo	Gebouwen	10,34	7,40	241203,89	483792,74
1708	De Taling 39 Almelo	Gebouwen	10,33	7,20	241194,70	483800,54
1709	De Taling 37 Almelo	Gebouwen	10,35	7,30	241195,36	483791,86
1710	De Taling 43 Almelo	Gebouwen	10,32	7,40	241221,30	483790,75
1711	De Tapuit 18 Almelo	Gebouwen	10,39	7,30	241160,35	483757,46
1712	De Tapuit 20 Almelo	Gebouwen	10,38	7,60	241167,91	483770,38
1713	De Tapuit 22 Almelo	Gebouwen	10,43	7,00	241177,30	483758,80
1714	De Tapuit 24 Almelo	Gebouwen	10,43	7,20	241177,30	483758,80
1715	De Tapuit 26 Almelo	Gebouwen	10,43	7,70	241196,76	483761,11
1716	De Tapuit 28 Almelo	Gebouwen	10,41	7,20	241204,26	483776,09
1717	De Tapuit 32 Almelo	Gebouwen	10,37	7,70	241218,57	483771,58
1718	De Tapuit 30 Almelo	Gebouwen	10,48	7,70	241213,81	483762,41
1719	De Tapuit 29 Almelo	Gebouwen	10,29	7,80	241179,43	483731,78
1720	De Tapuit 31 Almelo	Gebouwen	10,26	7,90	241197,38	483733,15
1721	De Tapuit 33 Almelo	Gebouwen	10,26	7,90	241206,33	483733,51
1722	De Tapuit 35 Almelo	Gebouwen	10,26	7,60	241215,31	483733,95
1723	De Tapuit 37 Almelo	Gebouwen	10,25	7,20	241214,58	483743,90
1724	Geen verblijfsobject	Gebouwen	10,29	3,00	241194,41	483707,24
1725	De Tapuit 39 Almelo	Gebouwen	10,28	0,00	241233,46	483733,05
1726	De Tapuit 41 Almelo	Gebouwen	10,29	7,50	241242,34	483734,86
1727	De Taling 53 Almelo	Gebouwen	10,28	7,50	241253,38	483743,26
1728	De Taling 55 Almelo	Gebouwen	10,28	7,10	241249,21	483735,64
1729	De Taling 57 Almelo	Gebouwen	10,29	7,30	241255,24	483733,19
1730	De Taling 59 Almelo	Gebouwen	10,29	7,30	241240,21	483720,73
1731	De Taling 61 Almelo	Gebouwen	10,31	7,20	241248,85	483717,16
1732	De Taling 32 Almelo	Gebouwen	10,29	7,60	241253,19	483802,77

Model: 221130 Plansituatie 2037 - akoestisch onderzoek
Groep: (hoofdgroep)
Lijst van Gebouwen, voor rekenmethode Wegverkeerslawaai - RMG-2012, wegverkeer

Naam	Omschr.	Groep	Maaiveld	Rel.H	X-1	Y-1
1733	De Taling 51 Almelo	Gebouwen	10,31	7,30	241246,46	483770,48
1734	De Taling 49 Almelo	Gebouwen	10,31	7,20	241246,46	483770,48
1735	De Taling 47 Almelo	Gebouwen	10,34	6,90	241230,42	483777,78
1736	De Taling 45 Almelo	Gebouwen	10,33	7,40	241228,76	483785,83
1737	Geen verblijfsobject	Gebouwen	10,39	3,00	241223,15	483763,13
1738	De Taling 48 Almelo	Gebouwen	10,44	6,90	241283,72	483710,39
1739	De Taling 46 Almelo	Gebouwen	10,32	6,20	241283,76	483731,02
1740	De Taling 44 Almelo	Gebouwen	10,46	6,30	241292,21	483752,26
1741	De Taling 40 Almelo	Gebouwen	10,36	7,30	241298,92	483800,00
1742	De Taling 34 Almelo	Gebouwen	10,30	7,50	241268,22	483790,93
1743	De Taling 36 Almelo	Gebouwen	10,34	7,30	241290,46	483784,88
1744	De Taling 38 Almelo	Gebouwen	10,36	7,10	241289,72	483795,04
1745	Leemslagenweg 29 Almelo	Gebouwen	10,24	6,40	241078,82	483872,20
1746	Leemslagenweg 30 Almelo	Gebouwen	10,28	6,10	241044,62	483842,59
1747	Leemslagenweg 28 Almelo	Gebouwen	10,34	7,00	241061,39	483843,90
1748	Leemslagenweg 26 Almelo	Gebouwen	10,37	6,10	241082,77	483836,32
1749	Leemslagenweg 22 Almelo	Gebouwen	10,41	6,30	241109,66	483847,63
1750	Leemslagenweg 24 Almelo	Gebouwen	10,38	6,40	241092,12	483846,27
1751	Leemslagenweg 25 Almelo	Gebouwen	10,34	6,40	241106,22	483884,18
1752	Geen verblijfsobject	Gebouwen	10,31	3,00	241057,84	483831,90
1753	Geen verblijfsobject	Gebouwen	10,09	4,80	241079,60	483887,29
1754	Leemslagenweg 34 Almelo	Gebouwen	10,27	7,20	240969,24	483827,40
1755	Leemslagenweg 36 Almelo	Gebouwen	10,29	8,00	240968,53	483836,77
1756	Leemslagenweg 33 Almelo	Gebouwen	10,00	6,40	241024,16	483877,56
1757	Leemslagenweg 39 Almelo	Gebouwen	9,87	6,50	240973,44	483869,34
1758	Leemslagenweg 41 Almelo	Gebouwen	10,40	6,40	240955,85	483877,34
1759	Leemslagenweg 37 Almelo	Gebouwen	10,12	5,80	241000,00	483866,13
1760	De Taling 24 Almelo	Gebouwen	10,28	8,00	241003,03	483833,88
1761	De Taling 22 Almelo	Gebouwen	10,28	7,70	241003,03	483833,88
1762	De Taling 20 Almelo	Gebouwen	10,28	7,70	240998,15	483824,98
1763	De Taling 18 Almelo	Gebouwen	10,29	7,60	240993,16	483807,54
1764	Leemslagenweg 32 Almelo	Gebouwen	10,30	6,70	241038,94	483829,94
1765	Leemslagenweg 35 Almelo	Gebouwen	10,13	6,10	241013,93	483874,17
1766	Geen verblijfsobject	Gebouwen	10,22	3,00	240994,09	483886,61
1767	Geen verblijfsobject	Gebouwen	10,30	3,80	240977,53	483892,80
1768	Geen verblijfsobject	Gebouwen	10,60	2,70	240956,19	483894,00
1769	Windmolen 3 Almelo	Gebouwen	10,32	8,00	240978,30	483934,40
1771	1770_Windmolen Almelo	Gebouwen	10,35	7,90	240973,43	483987,63
1773	1772_Windmolen Almelo	Gebouwen	10,14	5,70	241041,10	483955,76
1774	Piet Mondriaanstraat 34 Almelo	Gebouwen	10,72	7,20	240652,28	484760,99
1775	Piet Mondriaanstraat 36 Almelo	Gebouwen	10,59	7,20	240662,00	484751,05
1776	Piet Mondriaanstraat 38 Almelo	Gebouwen	10,60	7,10	240669,68	484756,92
1777	Piet Mondriaanstraat 40 Almelo	Gebouwen	10,60	7,20	240669,68	484756,92
1778	Piet Mondriaanstraat 42 Almelo	Gebouwen	10,60	7,20	240673,78	484748,29
1779	Geen verblijfsobject	Gebouwen	10,66	3,00	240665,91	484767,62
1780	Geen verblijfsobject	Gebouwen	10,67	3,00	240654,81	484773,01
1781	Geen verblijfsobject	Gebouwen	10,69	3,00	240653,69	484767,04
1782	Geen verblijfsobject	Gebouwen	10,60	3,00	240677,73	484765,16
1783	Geen verblijfsobject	Gebouwen	10,67	3,00	240667,37	484774,37
1784	Geen verblijfsobject	Gebouwen	10,59	3,00	240688,83	484776,60
1785	Geen verblijfsobject	Gebouwen	10,60	3,00	240686,32	484764,96
1786	Geen verblijfsobject	Gebouwen	10,60	3,00	240682,29	484750,70
1787	Geen verblijfsobject	Gebouwen	10,60	3,00	240685,81	484752,84
1788	Geen verblijfsobject	Gebouwen	10,60	3,00	240682,29	484750,70
1789	Geen verblijfsobject	Gebouwen	10,69	3,00	240653,69	484767,04
1790	Geen verblijfsobject	Gebouwen	10,66	3,00	240655,66	484776,86
1791	Geen verblijfsobject	Gebouwen	10,66	3,00	240665,91	484767,62
1792	Geen verblijfsobject	Gebouwen	10,67	3,00	240667,37	484774,37
1793	Geen verblijfsobject	Gebouwen	10,60	3,00	240677,73	484765,16
1794	Geen verblijfsobject	Gebouwen	10,60	3,00	240686,32	484764,96
1795	Geen verblijfsobject	Gebouwen	10,59	3,00	240688,83	484776,60
1796	Geen verblijfsobject	Gebouwen	10,60	3,00	240673,50	484772,94
1797	Jan Voermanstraat 2 Almelo	Gebouwen	10,60	7,40	240700,01	484749,32
1798	Jan Voermanstraat 4 Almelo	Gebouwen	10,58	7,20	240692,70	484751,09
1799	Jan Voermanstraat 6 Almelo	Gebouwen	10,56	7,10	240702,77	484761,07
1800	Jan Voermanstraat 8 Almelo	Gebouwen	10,56	7,70	240702,77	484761,07
1801	Jan Voermanstraat 10 Almelo	Gebouwen	10,58	7,20	240696,82	484768,67
1802	Jan Voermanstraat 12 Almelo	Gebouwen	10,57	7,20	240705,51	484772,75
1803	Jan Voermanstraat 47 Almelo	Gebouwen	10,65	7,50	240727,73	484750,75
1804	Jan Voermanstraat 45 Almelo	Gebouwen	10,64	7,50	240719,69	484752,82
1805	Jan Voermanstraat 43 Almelo	Gebouwen	10,59	7,50	240724,64	484739,00
1806	Jan Voermanstraat 41 Almelo	Gebouwen	10,60	7,50	240723,09	484733,10
1807	Johan Jongkindstraat 69 Almelo	Gebouwen	10,65	7,50	240735,15	484766,85
1808	Johan Jongkindstraat 67 Almelo	Gebouwen	10,61	7,40	240730,62	484776,05
1809	Geen verblijfsobject	Gebouwen	10,65	3,00	240727,42	484758,49
1810	Geen verblijfsobject	Gebouwen	10,65	3,00	240730,43	484757,61
1811	Jan Voermanstraat 39 Almelo	Gebouwen	10,61	7,50	240721,57	484727,33

Model: 221130 Plansituatie 2037 - akoestisch onderzoek
Groep: (hoofdgroep)
Lijst van Gebouwen, voor rekenmethode Wegverkeerslawaai - RMG-2012, wegverkeer

Naam	Omschr.	Groep	Maaiveld	Rel.H	X-1	Y-1
1812	Jan Voermanstraat 37 Almelo	Gebouwen	10,62	7,50	240720,07	484721,66
1813	Jan Voermanstraat 35 Almelo	Gebouwen	10,63	7,40	240723,48	484714,32
1814	Jan Voermanstraat 33 Almelo	Gebouwen	10,62	7,40	240721,96	484708,53
1815	Jan Voermanstraat 31 Almelo	Gebouwen	10,62	7,40	240720,43	484702,75
1816	Jan Voermanstraat 29 Almelo	Gebouwen	10,61	7,40	240718,91	484696,99
1817	Jan Voermanstraat 27 Almelo	Gebouwen	10,60	7,20	240710,76	484699,10
1818	Jan Voermanstraat 25 Almelo	Gebouwen	10,60	7,40	240714,48	484685,76
1819	Jan Voermanstraat 23 Almelo	Gebouwen	10,59	7,50	240707,75	484687,70
1820	Geen verblijfsobject	Gebouwen	10,64	3,00	240736,00	484708,13
1821	Geen verblijfsobject	Gebouwen	10,63	3,00	240733,60	484696,40
1822	Geen verblijfsobject	Gebouwen	10,62	3,00	240731,61	484687,71
1823	Geen verblijfsobject	Gebouwen	10,62	3,00	240728,83	484688,27
1824	Geen verblijfsobject	Gebouwen	10,63	3,00	240731,33	484699,88
1825	Geen verblijfsobject	Gebouwen	10,63	3,00	240733,79	484711,62
1826	Jan Tooropstraat 88 Almelo	Gebouwen	10,64	8,50	240750,62	484685,44
1827	Jan Tooropstraat 90 Almelo	Gebouwen	10,65	7,00	240759,96	484694,64
1828	Jan Tooropstraat 92 Almelo	Gebouwen	10,66	8,40	240761,27	484700,66
1829	Jan Tooropstraat 94 Almelo	Gebouwen	10,65	7,00	240762,57	484706,55
1830	Jan Tooropstraat 96 Almelo	Gebouwen	10,65	7,10	240763,86	484712,46
1831	Jan Tooropstraat 98 Almelo	Gebouwen	10,66	7,60	240773,32	484730,50
1832	Jan Tooropstraat 100 Almelo	Gebouwen	10,66	7,60	240773,32	484730,50
1833	Jan Tooropstraat 102 Almelo	Gebouwen	10,65	7,90	240784,00	484720,19
1834	Geen verblijfsobject	Gebouwen	10,63	3,00	240736,30	484723,50
1835	Geen verblijfsobject	Gebouwen	10,63	3,00	240739,20	484715,36
1836	Geen verblijfsobject	Gebouwen	10,63	3,00	240739,66	484717,62
1837	Jan Tooropstraat 96GA01 Almelo	Gebouwen	10,66	2,40	240758,68	484728,28
1838	Jan Tooropstraat 96GA16 Almelo	Gebouwen	10,66	2,40	240763,67	484724,75
1839	Jan Tooropstraat 96GA13 Almelo	Gebouwen	10,63	2,50	240747,81	484729,25
1840	Jan Tooropstraat 96GA14 Almelo	Gebouwen	10,61	2,40	240742,07	484727,76
1841	Jan Tooropstraat 96GA15 Almelo	Gebouwen	10,63	2,40	240746,80	484724,43
1842	Geen verblijfsobject	Gebouwen	10,64	2,40	240741,80	484704,89
1843	Geen verblijfsobject	Gebouwen	10,63	3,00	240736,30	484723,50
1844	Geen verblijfsobject	Gebouwen	10,64	2,40	240738,30	484705,66
1845	Geen verblijfsobject	Gebouwen	10,63	3,00	240738,14	484688,50
1846	Johan Jongkindstraat 85 Almelo	Gebouwen	10,61	7,60	240778,65	484770,51
1847	Johan Jongkindstraat 83 Almelo	Gebouwen	10,61	7,60	240778,65	484770,51
1848	Johan Jongkindstraat 81 Almelo	Gebouwen	10,62	7,50	240771,34	484763,28
1849	Johan Jongkindstraat 79 Almelo	Gebouwen	10,63	7,50	240760,74	484773,56
1850	Johan Jongkindstraat 77 Almelo	Gebouwen	10,66	7,50	240754,65	484771,96
1851	Johan Jongkindstraat 75 Almelo	Gebouwen	10,66	7,50	240754,65	484771,96
1852	Johan Jongkindstraat 73 Almelo	Gebouwen	10,64	7,90	240742,51	484774,03
1853	Johan Jongkindstraat 71 Almelo	Gebouwen	10,65	7,50	240735,15	484766,85
1854	Geen verblijfsobject	Gebouwen	10,65	3,00	240739,08	484755,26
1855	Geen verblijfsobject	Gebouwen	10,61	3,00	240741,15	484731,47
1856	Geen verblijfsobject	Gebouwen	10,66	3,00	240743,55	484743,35
1857	Jan Tooropstraat 96GA10 Almelo	Gebouwen	10,66	2,40	240745,17	484743,28
1858	Jan Tooropstraat 96GA09 Almelo	Gebouwen	10,66	2,40	240751,08	484744,84
1859	Jan Tooropstraat 96GA08 Almelo	Gebouwen	10,66	2,50	240756,36	484744,03
1860	Jan Tooropstraat 96GA07 Almelo	Gebouwen	10,66	2,50	240758,90	484743,64
1861	Jan Tooropstraat 96GA06 Almelo	Gebouwen	10,66	2,50	240761,03	484743,31
1862	Jan Tooropstraat 96GA05 Almelo	Gebouwen	10,63	2,50	240767,40	484748,06
1863	Jan Tooropstraat 96GA04 Almelo	Gebouwen	10,66	2,40	240760,12	484737,53
1864	Jan Tooropstraat 96GA03 Almelo	Gebouwen	10,66	2,40	240759,64	484734,44
1865	Jan Tooropstraat 96GA02 Almelo	Gebouwen	10,66	2,40	240759,64	484734,44
1866	Jan Tooropstraat 82GA01 Almelo	Gebouwen	10,66	2,50	240744,57	484740,28
1867	Jan Tooropstraat 96GA11 Almelo	Gebouwen	10,66	2,50	240744,08	484737,84
1868	Jan Tooropstraat 102GA01 Almelo	Gebouwen	10,64	2,50	240743,58	484735,29
1869	Jan Tooropstraat 96GA12 Almelo	Gebouwen	10,63	2,50	240743,09	484732,86
1870	Geen verblijfsobject	Gebouwen	10,66	2,50	240745,93	484757,43
1871	Geen verblijfsobject	Gebouwen	10,66	3,00	240762,83	484750,41
1872	Geen verblijfsobject	Gebouwen	10,64	3,00	240776,13	484746,42
1873	Geen verblijfsobject	Gebouwen	10,64	3,00	240773,75	484746,86
1874	Geen verblijfsobject	Gebouwen	10,62	3,00	240738,76	484735,29
1875	Geen verblijfsobject	Gebouwen	10,65	3,00	240739,83	484758,35
1876	Geen verblijfsobject	Gebouwen	10,65	3,00	240741,30	484747,15
1877	Geen verblijfsobject	Gebouwen	10,66	3,00	240751,88	484755,30
1878	Geen verblijfsobject	Gebouwen	10,66	3,00	240762,83	484750,41
1879	Geen verblijfsobject	Gebouwen	10,64	3,00	240774,76	484748,38
1880	Geen verblijfsobject	Gebouwen	10,64	3,00	240774,76	484748,38
1881	Geen verblijfsobject	Gebouwen	10,64	3,00	240771,80	484748,88
1882	Andreas Schelfhoutstraat 34 Almelo	Gebouwen	10,49	6,40	240833,32	484684,58
1883	Geen verblijfsobject	Gebouwen	10,52	2,60	240848,08	484671,76
1884	Geen verblijfsobject	Gebouwen	10,48	2,70	240851,46	484676,10
1885	Geen verblijfsobject	Gebouwen	10,50	3,80	240856,12	484671,28
1886	Maardijk 81 Almelo	Gebouwen	10,34	7,20	240886,54	484680,88
1887	Andreas Schelfhoutstraat 38 Almelo	Gebouwen	10,76	8,00	240827,42	484660,47
1888	Andreas Schelfhoutstraat 40 Almelo	Gebouwen	10,76	7,80	240827,42	484660,47

Model: 221130 Plansituatie 2037 - akoestisch onderzoek
Groep: (hoofdgroep)
Lijst van Gebouwen, voor rekenmethode Wegverkeerslawaai - RMG-2012, wegverkeer

Naam	Omschr.	Groep	Maaiveld	Rel.H	X-1	Y-1
1889	Andreas Schelfhoutstraat 42 Almelo	Gebouwen	10,82	6,30	240833,06	484653,56
1890	J.B. van Loghemstraat 41 Almelo	Gebouwen	10,75	7,50	240915,44	485275,54
1891	Jacob van Campenstraat 28 Almelo	Gebouwen	10,60	7,50	240877,16	485300,30
1892	Jacob van Campenstraat 26 Almelo	Gebouwen	10,59	7,40	240884,33	485301,57
1893	Jacob van Campenstraat 24 Almelo	Gebouwen	10,61	7,50	240876,46	485312,30
1894	Jacob van Campenstraat 22 Almelo	Gebouwen	10,61	7,50	240883,68	485312,72
1895	Geen verblijfsobject	Gebouwen	10,71	3,00	240901,30	485274,08
1896	Geen verblijfsobject	Gebouwen	10,69	3,00	240901,68	485286,13
1897	Geen verblijfsobject	Gebouwen	10,69	3,00	240901,68	485286,13
1898	Geen verblijfsobject	Gebouwen	10,65	3,00	240902,54	485313,29
1899	Geen verblijfsobject	Gebouwen	10,60	3,00	240902,16	485301,18
1900	Geen verblijfsobject	Gebouwen	10,60	3,00	240902,16	485301,18
1901	Geen verblijfsobject	Gebouwen	10,65	3,00	240902,54	485313,29
1902	Geen verblijfsobject	Gebouwen	10,71	3,00	240901,30	485274,08
1903	J.B. van Loghemstraat 27 Almelo	Gebouwen	10,73	7,50	240918,33	485318,14
1904	J.B. van Loghemstraat 29 Almelo	Gebouwen	10,70	7,40	240917,99	485307,17
1905	J.B. van Loghemstraat 31 Almelo	Gebouwen	10,63	7,50	240914,52	485301,79
1906	J.B. van Loghemstraat 39 Almelo	Gebouwen	10,74	7,50	240921,05	485278,67
1907	J.B. van Loghemstraat 37 Almelo	Gebouwen	10,71	7,40	240926,45	485275,22
1908	J.B. van Loghemstraat 35 Almelo	Gebouwen	10,65	7,50	240932,00	485276,57
1909	J.B. van Loghemstraat 33 Almelo	Gebouwen	10,79	7,10	240937,76	485284,49
1910	J.B. van Loghemstraat 13 Almelo	Gebouwen	10,67	4,90	240918,60	485356,74
1911	J.B. van Loghemstraat 15 Almelo	Gebouwen	10,68	4,90	240915,20	485350,45
1912	J.B. van Loghemstraat 17 Almelo	Gebouwen	10,68	4,80	240915,20	485350,33
1913	J.B. van Loghemstraat 19 Almelo	Gebouwen	10,72	4,80	240914,78	485337,68
1914	J.B. van Loghemstraat 21 Almelo	Gebouwen	10,72	4,90	240914,78	485337,68
1915	J.B. van Loghemstraat 23 Almelo	Gebouwen	10,80	7,50	240927,69	485328,82
1916	J.B. van Loghemstraat 25 Almelo	Gebouwen	10,73	7,40	240918,33	485318,14
1918	1917_Berlagelaan Almelo	Gebouwen	10,85	11,20	240665,62	485420,45
1920	1919_Berlagelaan Almelo	Gebouwen	10,96	11,10	240646,12	485421,38
1921	Berlagelaan 2 Almelo	Gebouwen	10,96	4,80	240747,58	485482,32
1922	Jacob van Campenstraat 2 Almelo	Gebouwen	10,80	5,10	240763,28	485429,29
1923	Jacob van Campenstraat 25 Almelo	Gebouwen	10,74	7,40	240749,84	485362,73
1924	Geen verblijfsobject	Gebouwen	10,84	3,00	240758,23	485436,43
1925	Geen verblijfsobject	Gebouwen	10,88	3,00	240748,36	485440,38
1926	G.T. Rietveldstraat 17 Almelo	Gebouwen	10,75	4,70	240779,15	485482,67
1927	Geen verblijfsobject	Gebouwen	10,80	3,00	240771,53	485482,45
1928	G.T. Rietveldstraat 31 Almelo	Gebouwen	10,80	5,00	240790,01	485462,13
1929	G.T. Rietveldstraat 33 Almelo	Gebouwen	10,80	4,70	240793,14	485455,58
1930	G.T. Rietveldstraat 35 Almelo	Gebouwen	10,79	4,80	240789,58	485449,25
1931	G.T. Rietveldstraat 37 Almelo	Gebouwen	10,72	4,80	240806,80	485438,45
1932	G.T. Rietveldstraat 39 Almelo	Gebouwen	10,72	4,90	240806,48	485425,64
1933	G.T. Rietveldstraat 41 Almelo	Gebouwen	10,72	4,70	240807,89	485419,18
1934	G.T. Rietveldstraat 43 Almelo	Gebouwen	10,72	4,40	240807,89	485419,18
1935	Geen verblijfsobject	Gebouwen	10,71	3,00	240798,38	485427,88
1937	1936_G.T. Rietveldstraat Almelo	Gebouwen	10,89	5,60	240851,92	485437,89
1939	1938_G.T. Rietveldstraat Almelo	Gebouwen	10,83	10,50	240852,33	485450,83
1941	1940_G.T. Rietveldstraat Almelo	Gebouwen	10,89	11,00	240851,92	485437,89
1943	1942_G.T. Rietveldstraat Almelo	Gebouwen	10,79	10,70	240852,53	485457,30
1944	Geen verblijfsobject	Gebouwen	10,83	3,00	240785,24	485459,30
1945	Geen verblijfsobject	Gebouwen	10,91	3,00	240909,38	485411,76
1947	1946_J.G. Wiebengastraat Almelo	Gebouwen	10,74	10,90	240929,37	485437,00
1949	1948_J.G. Wiebengastraat Almelo	Gebouwen	10,76	5,20	240922,94	485437,21
1951	1950_J.G. Wiebengastraat Almelo	Gebouwen	10,73	10,40	240935,80	485436,79
1953	1952_J.G. Wiebengastraat Almelo	Gebouwen	10,71	10,40	240942,22	485436,58
1954	Geen verblijfsobject	Gebouwen	10,73	3,00	240934,71	485433,03
1955	J.B. van Loghemstraat 1 Almelo	Gebouwen	10,85	7,50	240922,50	485411,46
1956	J.B. van Loghemstraat 3 Almelo	Gebouwen	10,84	7,10	240920,37	485400,58
1957	J.B. van Loghemstraat 5 Almelo	Gebouwen	10,82	7,10	240916,93	485395,22
1958	J.B. van Loghemstraat 7 Almelo	Gebouwen	10,75	7,20	240928,10	485389,35
1959	J.B. van Loghemstraat 9 Almelo	Gebouwen	10,76	7,20	240916,57	485384,28
1960	J.B. van Loghemstraat 11 Almelo	Gebouwen	10,74	7,20	240927,71	485378,41
1961	J.B. van Loghemstraat 10 Almelo	Gebouwen	10,70	7,00	240954,46	485391,96
1962	G.T. Rietveldstraat 15 Almelo	Gebouwen	10,73	4,80	240785,40	485479,14
1963	G.T. Rietveldstraat 13 Almelo	Gebouwen	10,72	4,80	240791,84	485482,29
1964	G.T. Rietveldstraat 11 Almelo	Gebouwen	10,73	4,80	240798,09	485478,73
1965	G.T. Rietveldstraat 9 Almelo	Gebouwen	10,73	4,90	240804,50	485481,87
1966	G.T. Rietveldstraat 25 Almelo	Gebouwen	10,73	7,10	240824,37	485471,23
1967	G.T. Rietveldstraat 27 Almelo	Gebouwen	10,71	6,90	240818,92	485471,42
1968	G.T. Rietveldstraat 29 Almelo	Gebouwen	10,74	7,10	240808,01	485471,81
1969	G.T. Rietveldstraat 7a Almelo	Gebouwen	10,68	8,20	240813,26	485505,53
1970	G.T. Rietveldstraat 7 Almelo	Gebouwen	10,72	8,10	240813,80	485523,88
1971	G.T. Rietveldstraat 5a Almelo	Gebouwen	10,72	8,00	240819,68	485523,70
1972	Geen verblijfsobject	Gebouwen	10,68	3,00	240813,26	485505,53
1973	Geen verblijfsobject	Gebouwen	10,68	3,00	240824,73	485499,53
1974	G.T. Rietveldstraat 14 Almelo	Gebouwen	10,74	7,00	240858,06	485507,88
1975	G.T. Rietveldstraat 16 Almelo	Gebouwen	10,74	7,00	240857,88	485502,43

Model: 221130 Plansituatie 2037 - akoestisch onderzoek
Groep: (hoofdgroep)
Lijst van Gebouwen, voor rekenmethode Wegverkeerslawaai - RMG-2012, wegverkeer

Naam	Omschr.	Groep	Maaiveld	Rel.H	X-1	Y-1
1976	G.T. Rietveldstraat 18 Almelo	Gebouwen	10,72	7,00	240865,91	485502,17
1977	G.T. Rietveldstraat 20 Almelo	Gebouwen	10,74	6,80	240857,54	485491,53
1978	G.T. Rietveldstraat 22 Almelo	Gebouwen	10,72	7,00	240868,67	485485,83
1979	G.T. Rietveldstraat 24 Almelo	Gebouwen	10,75	7,00	240857,20	485480,62
1980	G.T. Rietveldstraat 26 Almelo	Gebouwen	10,72	7,20	240868,34	485474,81
1981	G.T. Rietveldstraat 19 Almelo	Gebouwen	10,75	7,10	240841,02	485478,70
1982	G.T. Rietveldstraat 23 Almelo	Gebouwen	10,75	7,10	240829,82	485471,03
1983	G.T. Rietveldstraat 21 Almelo	Gebouwen	10,79	7,10	240835,28	485470,84
1984	Geen verblijfsobject	Gebouwen	10,71	3,00	240824,89	485505,16
1985	Geen verblijfsobject	Gebouwen	10,69	3,00	240836,46	485499,23
1986	Geen verblijfsobject	Gebouwen	10,69	3,00	240839,34	485499,29
1987	G.T. Rietveldstraat 8 Almelo	Gebouwen	10,76	7,80	240866,44	485547,88
1988	G.T. Rietveldstraat 10 Almelo	Gebouwen	10,73	7,20	240858,42	485518,79
1989	G.T. Rietveldstraat 12 Almelo	Gebouwen	10,72	7,00	240866,28	485513,07
1990	G.T. Rietveldstraat 5 Almelo	Gebouwen	10,71	7,90	240825,08	485511,43
1991	G.T. Rietveldstraat 3 Almelo	Gebouwen	10,71	8,00	240831,41	485523,34
1992	G.T. Rietveldstraat 1 Almelo	Gebouwen	10,72	8,10	240837,07	485523,16
1993	Geen verblijfsobject	Gebouwen	10,72	2,70	240865,88	485525,13
1994	Windmolen 6 Almelo	Gebouwen	10,14	5,70	241079,66	483962,35
1996	1995_Windmolen Almelo	Gebouwen	10,29	7,20	241071,22	484016,76
1997	Windmolen 7 Almelo	Gebouwen	10,24	6,50	241038,80	483996,31
1998	Leemslagenweg 20 Almelo	Gebouwen	10,43	6,00	241155,57	483836,96
1999	Leemslagenweg 18 Almelo	Gebouwen	10,35	6,50	241164,33	483849,34
2000	Leemslagenweg 16 Almelo	Gebouwen	10,45	6,00	241181,52	483847,64
2001	Leemslagenweg 14 Almelo	Gebouwen	10,38	6,60	241202,31	483840,20
2002	Leemslagenweg 21 Almelo	Gebouwen	10,63	6,60	241156,39	483889,09
2003	Leemslagenweg 23 Almelo	Gebouwen	10,63	6,60	241132,91	483879,57
2004	Leemslagenweg 17 Almelo	Gebouwen	10,62	6,10	241207,68	483886,10
2005	Leemslagenweg 19 Almelo	Gebouwen	10,57	6,30	241183,71	483889,52
2006	Geen verblijfsobject	Gebouwen	10,37	3,00	241181,50	483832,32
2007	Geen verblijfsobject	Gebouwen	10,34	3,00	241181,83	483828,04
2008	Leemslagenweg 12 Almelo	Gebouwen	10,29	5,80	241233,72	483837,41
2009	Leemslagenweg 10 Almelo	Gebouwen	10,29	6,40	241236,27	483854,87
2010	De Taling 28 Almelo	Gebouwen	10,31	7,90	241253,03	483820,23
2011	De Taling 30 Almelo	Gebouwen	10,30	7,70	241245,03	483814,78
2012	Leemslagenweg 15 Almelo	Gebouwen	10,48	6,70	241221,90	483882,88
2013	Leemslagenweg 9 Almelo	Gebouwen	10,48	7,20	241300,73	483888,53
2014	Leemslagenweg 11 Almelo	Gebouwen	10,47	6,50	241269,51	483888,25
2015	Leemslagenweg 8 Almelo	Gebouwen	10,38	5,60	241261,04	483848,92
2016	Leemslagenweg 6 Almelo	Gebouwen	10,57	5,90	241307,23	483849,53
2017	Geen verblijfsobject	Gebouwen	10,47	2,90	241285,84	483838,65
2018	Geen verblijfsobject	Gebouwen	10,32	3,00	241250,63	483825,89
2019	Geen verblijfsobject	Gebouwen	10,46	4,70	241288,77	483896,02
2020	Leemslagenweg 13 Almelo	Gebouwen	10,21	7,10	241245,62	483893,92
2021	Windmolen 11 Almelo	Gebouwen	10,18	8,10	241202,16	483933,61
2022	Geen verblijfsobject	Gebouwen	10,60	5,80	241207,87	483902,44
2023	Windmolen 10 Almelo	Gebouwen	10,16	6,30	241225,53	483956,12
2024	Windmolen 8 Almelo	Gebouwen	10,42	6,00	241227,95	483924,15
2025	Windmolen 22 Almelo	Gebouwen	10,15	6,50	241290,94	483978,22
2027	2026_Windmolen Almelo	Gebouwen	10,33	4,60	241269,28	483931,15
2029	2028_Windmolen Almelo	Gebouwen	10,16	6,50	241259,14	483975,80
2030	Geen verblijfsobject	Gebouwen	10,19	3,80	241246,84	483965,95
2031	Geen verblijfsobject	Gebouwen	10,42	4,90	241294,64	483911,67
2032	Geen verblijfsobject	Gebouwen	10,26	5,30	241243,85	483938,29
2034	2033_Windmolen Almelo	Gebouwen	10,15	6,00	241290,94	483978,22
2036	2035_Ambachtstraat Almelo	Gebouwen	10,33	6,60	241478,77	483797,76
2037	Ambachtstraat 10 Almelo	Gebouwen	10,35	6,90	241426,99	483745,13
2038	De Taling 40a Almelo	Gebouwen	10,42	7,30	241318,51	483797,80
2039	De Taling 42 Almelo	Gebouwen	10,49	7,20	241328,57	483792,83
2040	De Taling 42a Almelo	Gebouwen	10,49	6,90	241328,57	483792,83
2041	Ambachtstraat 12 Almelo	Gebouwen	10,46	5,70	241460,20	483697,17
2042	Ambachtstraat 14 Almelo	Gebouwen	10,40	6,10	241397,72	483668,47
2043	Ambachtstraat 16 Almelo	Gebouwen	10,49	5,80	241425,41	483641,44
2044	Ambachtstraat 18 Almelo	Gebouwen	10,53	8,00	241430,53	483586,98
2045	Ambachtstraat 2 Almelo	Gebouwen	10,64	4,90	241554,92	483714,76
2046	Ambachtstraat 4 Almelo	Gebouwen	10,45	5,20	241531,84	483776,48
2047	Bornerbroeksestraat 455 Almelo	Gebouwen	10,63	6,60	241543,26	483678,03
2048	Geen verblijfsobject	Gebouwen	10,72	5,90	241524,02	483639,06
2049	Geen verblijfsobject	Gebouwen	10,72	4,60	241525,40	483642,52
2050	Bloemenwaaier 15 Almelo	Gebouwen	10,25	6,50	241613,60	483681,07
2051	Bloemenwaaier 11 Almelo	Gebouwen	10,32	6,70	241629,82	483676,22
2052	Bloemenwaaier 13 Almelo	Gebouwen	10,03	7,20	241620,51	483687,70
2053	Border 25 Almelo	Gebouwen	10,35	6,50	241589,24	483617,37
2054	Border 19 Almelo	Gebouwen	10,71	5,90	241615,96	483606,00
2055	Border 21 Almelo	Gebouwen	10,69	7,00	241607,60	483612,16
2056	Border 23 Almelo	Gebouwen	10,47	6,90	241592,22	483627,94
2057	Bloemenwaaier 16 Almelo	Gebouwen	10,60	5,90	241602,45	483658,38

Model: 221130 Plansituatie 2037 - akoestisch onderzoek
Groep: (hoofdgroep)
Lijst van Gebouwen, voor rekenmethode Wegverkeerslawaai - RMG-2012, wegverkeer

Naam	Omschr.	Groep	Maaiveld	Rel.H	X-1	Y-1
2058	Bloemenwaaier 14 Almelo	Gebouwen	10,57	7,40	241620,89	483652,50
2059	Bloemenwaaier 12 Almelo	Gebouwen	10,55	6,20	241627,57	483644,42
2060	Bloemenwaaier 10 Almelo	Gebouwen	10,54	6,00	241642,13	483642,41
2061	Bloemenwaaier 8 Almelo	Gebouwen	10,61	6,90	241662,72	483652,00
2062	Bloemenwaaier 9 Almelo	Gebouwen	10,57	6,80	241654,91	483682,41
2063	Betuining 5 Almelo	Gebouwen	10,21	8,00	241640,64	483720,36
2064	Betuining 3 Almelo	Gebouwen	10,03	8,10	241635,38	483732,78
2065	Betuining 7 Almelo	Gebouwen	10,50	8,00	241652,22	483726,46
2066	Betuining 1 Almelo	Gebouwen	9,93	8,00	241630,05	483734,78
2067	Betuining 9 Almelo	Gebouwen	10,54	7,90	241663,75	483722,13
2068	Ambachtstraat 1 Almelo	Gebouwen	10,81	6,30	241597,40	483793,46
2070	2069_Belvedere Almelo	Gebouwen	10,75	18,00	241666,38	483781,30
2071	Leemslagenweg 4 Almelo	Gebouwen	10,71	4,90	241335,30	483847,02
2072	Windmolen 28 Almelo	Gebouwen	10,17	6,50	241378,34	483920,68
2073	Geen verblijfsobject	Gebouwen	10,72	3,00	241353,07	483867,73
2074	Windmolen 17 Almelo	Gebouwen	10,36	8,00	241328,04	483973,39
2075	Ambachtstraat 5 Almelo	Gebouwen	10,22	10,10	241472,36	483856,28
2076	Leemslagenweg 3 Almelo	Gebouwen	10,41	5,70	241546,85	483917,18
2077	Geen verblijfsobject	Gebouwen	10,44	5,40	241556,63	483936,30
2078	Geen verblijfsobject	Gebouwen	10,45	3,20	241548,74	483935,33
2079	Geen verblijfsobject	Gebouwen	10,60	3,00	241617,50	483851,66
2080	Geen verblijfsobject	Gebouwen	10,62	3,00	240828,30	484620,60
2081	Geen verblijfsobject	Gebouwen	10,72	3,00	240850,80	484639,26
2082	Geen verblijfsobject	Gebouwen	10,69	3,00	240851,48	484644,55
2083	Geen verblijfsobject	Gebouwen	10,56	6,20	240855,32	484662,89
2084	Maardijk 83a Almelo	Gebouwen	10,58	6,70	240855,29	484603,59
2085	Maardijk 83 Almelo	Gebouwen	10,30	6,60	240888,38	484662,49
2086	Pieter Lastmanstraat 1 Almelo	Gebouwen	10,70	7,60	240927,25	484601,91
2087	Pieter Lastmanstraat 3 Almelo	Gebouwen	10,71	7,60	240927,96	484596,84
2088	Pieter Lastmanstraat 5 Almelo	Gebouwen	10,71	7,60	240928,68	484591,77
2089	Pieter Lastmanstraat 7 Almelo	Gebouwen	10,71	7,60	240929,39	484586,70
2090	Geen verblijfsobject	Gebouwen	10,73	3,00	240930,78	484597,22
2091	Geen verblijfsobject	Gebouwen	10,75	3,00	240933,10	484600,44
2092	Geen verblijfsobject	Gebouwen	10,74	3,00	240932,24	484587,09
2093	Geen verblijfsobject	Gebouwen	10,75	3,00	240934,47	484590,43
2094	Geen verblijfsobject	Gebouwen	10,75	3,00	240932,51	484604,66
2095	Jan Tooropstraat 104 Almelo	Gebouwen	10,67	7,40	240790,24	484720,41
2096	Andreas Schelfhoutstraat 17 Almelo	Gebouwen	10,79	7,60	240814,28	484721,84
2097	Andreas Schelfhoutstraat 15 Almelo	Gebouwen	10,79	7,50	240814,28	484721,84
2098	Andreas Schelfhoutstraat 13 Almelo	Gebouwen	10,73	7,90	240805,11	484729,20
2100	2099_Andreas Schelfhoutstraat Almelo	Gebouwen	10,79	4,90	240804,63	484682,37
2101	Andreas Schelfhoutstraat 10 Almelo	Gebouwen	10,55	6,40	240844,84	484770,16
2102	Andreas Schelfhoutstraat 12 Almelo	Gebouwen	10,55	6,50	240844,84	484770,16
2103	Andreas Schelfhoutstraat 14 Almelo	Gebouwen	10,66	6,60	240842,91	484758,21
2104	Andreas Schelfhoutstraat 16 Almelo	Gebouwen	10,66	5,90	240842,91	484758,21
2105	Andreas Schelfhoutstraat 18 Almelo	Gebouwen	10,59	6,10	240846,98	484744,76
2106	Andreas Schelfhoutstraat 20 Almelo	Gebouwen	10,60	6,40	240841,12	484733,38
2107	Geen verblijfsobject	Gebouwen	10,68	3,00	240794,07	484725,21
2108	Geen verblijfsobject	Gebouwen	10,50	2,90	240857,60	484773,69
2109	Geen verblijfsobject	Gebouwen	10,68	3,00	240794,07	484725,21
2110	Andreas Schelfhoutstraat 22 Almelo	Gebouwen	10,54	6,50	240851,36	484731,76
2111	Andreas Schelfhoutstraat 24 Almelo	Gebouwen	10,46	6,30	240854,98	484712,19
2112	Andreas Schelfhoutstraat 26 Almelo	Gebouwen	10,48	6,30	240837,26	484709,08
2113	Andreas Schelfhoutstraat 28 Almelo	Gebouwen	10,49	6,40	240839,28	484699,17
2114	Andreas Schelfhoutstraat 30 Almelo	Gebouwen	10,47	6,30	240841,35	484692,86
2115	Andreas Schelfhoutstraat 32 Almelo	Gebouwen	10,47	6,40	240839,92	484683,48
2116	Geen verblijfsobject	Gebouwen	10,44	2,70	240861,60	484714,31
2117	Geen verblijfsobject	Gebouwen	10,53	2,60	240845,52	484720,38
2118	Geen verblijfsobject	Gebouwen	10,46	2,50	240861,84	484720,56
2119	Geen verblijfsobject	Gebouwen	10,40	3,00	240859,27	484705,35
2120	Andreas Schelfhoutstraat 11 Almelo	Gebouwen	10,80	7,60	240816,12	484733,60
2121	Andreas Schelfhoutstraat 9 Almelo	Gebouwen	10,72	7,50	240808,57	484740,88
2122	Andreas Schelfhoutstraat 7 Almelo	Gebouwen	10,75	7,50	240818,92	484751,50
2123	Andreas Schelfhoutstraat 5 Almelo	Gebouwen	10,78	7,40	240819,82	484757,27
2124	Andreas Schelfhoutstraat 3 Almelo	Gebouwen	10,69	7,60	240808,94	484758,97
2125	Johan Jongkindstraat 89 Almelo	Gebouwen	10,64	7,90	240790,42	484768,51
2126	Johan Jongkindstraat 87 Almelo	Gebouwen	10,64	7,60	240790,42	484768,51
2127	Geen verblijfsobject	Gebouwen	10,67	3,00	240793,25	484747,97
2128	Geen verblijfsobject	Gebouwen	10,67	3,00	240794,76	484755,16
2129	Geen verblijfsobject	Gebouwen	10,69	3,00	240799,35	484736,22
2130	Geen verblijfsobject	Gebouwen	10,67	3,00	240795,43	484755,05
2131	Geen verblijfsobject	Gebouwen	10,67	2,50	240796,63	484760,99
2132	Geen verblijfsobject	Gebouwen	10,65	3,00	240787,08	484740,02
2133	Geen verblijfsobject	Gebouwen	10,68	3,00	240795,81	484736,77
2134	Geen verblijfsobject	Gebouwen	10,64	3,00	240787,26	484749,45
2135	Geen verblijfsobject	Gebouwen	10,64	3,00	240786,75	484746,37
2136	Geen verblijfsobject	Gebouwen	10,65	3,00	240787,08	484740,02

Model: 221130 Plansituatie 2037 - akoestisch onderzoek
Groep: (hoofdgroep)
Lijst van Gebouwen, voor rekenmethode Wegverkeerslawaai - RMG-2012, wegverkeer

Naam	Omschr.	Groep	Maaiveld	Rel.H	X-1	Y-1
2137	Maardijk 67 Almelo	Gebouwen	10,41	7,10	240880,48	484743,77
2138	Maardijk 65 Almelo	Gebouwen	10,37	6,70	240889,52	484750,12
2139	Maardijk 63 Almelo	Gebouwen	10,38	5,30	240882,31	484763,35
2140	Maardijk 61 Almelo	Gebouwen	10,30	6,40	240902,84	484774,73
2141	Maardijk 59 Almelo	Gebouwen	10,38	6,60	240888,12	484783,91
2142	Maardijk 58 Almelo	Gebouwen	10,50	6,10	240926,41	484775,94
2143	Maardijk 60 Almelo	Gebouwen	10,54	6,50	240932,93	484775,50
2144	Maardijk 62 Almelo	Gebouwen	10,49	6,50	240925,08	484759,63
2145	Maardijk 64 Almelo	Gebouwen	10,52	8,00	240931,81	484759,20
2146	Maardijk 66 Almelo	Gebouwen	10,44	6,30	240924,38	484747,70
2147	Maardijk 66a Almelo	Gebouwen	10,44	6,60	240924,38	484747,70
2148	Maardijk 66b Almelo	Gebouwen	10,43	18,00	240923,16	484731,45
2149	Maardijk 65a Almelo	Gebouwen	10,33	6,50	240897,03	484749,28
2150	Geen verblijfsobject	Gebouwen	10,60	2,40	240954,49	484757,70
2151	Geen verblijfsobject	Gebouwen	10,56	3,00	240935,89	484767,19
2152	Geen verblijfsobject	Gebouwen	10,59	2,80	240953,96	484757,75
2153	Geen verblijfsobject	Gebouwen	10,52	2,50	240953,34	484741,13
2154	Geen verblijfsobject	Gebouwen	10,64	3,00	240954,69	484769,86
2155	Maardijk 79 Almelo	Gebouwen	10,32	7,60	240890,22	484682,48
2156	Maardijk 77 Almelo	Gebouwen	10,32	6,70	240882,30	484690,07
2157	Maardijk 75 Almelo	Gebouwen	10,27	5,90	240891,71	484702,88
2158	Maardijk 73 Almelo	Gebouwen	10,28	7,20	240893,28	484710,90
2159	Maardijk 71 Almelo	Gebouwen	10,28	7,00	240892,75	484718,11
2160	Maardijk 71a Almelo	Gebouwen	10,32	6,80	240885,14	484718,74
2161	Maardijk 69 Almelo	Gebouwen	10,35	6,40	240883,06	484727,34
2162	Maardijk 68 Almelo	Gebouwen	10,43	18,40	240923,16	484731,45
2163	Maardijk 70 Almelo	Gebouwen	10,46	18,00	240922,42	484719,68
2164	Maardijk 72 Almelo	Gebouwen	10,52	7,20	240936,28	484717,44
2165	Geen verblijfsobject	Gebouwen	10,53	3,00	240939,53	484718,60
2166	Geen verblijfsobject	Gebouwen	10,52	2,50	240953,34	484741,13
2167	Geen verblijfsobject	Gebouwen	10,49	3,00	240937,02	484729,22
2168	Geen verblijfsobject	Gebouwen	10,50	3,00	240940,27	484730,38
2169	Jan Sluyterslaan 23 Almelo	Gebouwen	10,68	6,50	240333,55	484876,70
2170	Jan Sluyterslaan 21 Almelo	Gebouwen	10,69	6,60	240334,51	484867,38
2171	Jan Sluyterslaan 19 Almelo	Gebouwen	10,68	6,40	240339,12	484863,81
2172	Jan Sluyterslaan 17 Almelo	Gebouwen	10,65	0,00	240351,76	484870,32
2173	Jan Sluyterslaan 15 Almelo	Gebouwen	10,65	6,00	240353,82	484856,86
2174	Jan Sluyterslaan 13 Almelo	Gebouwen	10,67	6,40	240362,57	484841,68
2175	Jan Sluyterslaan 11 Almelo	Gebouwen	10,67	6,50	240368,90	484845,38
2176	Jan Sluyterslaan 9 Almelo	Gebouwen	10,67	5,90	240371,44	484843,44
2177	Jan Sluyterslaan 7 Almelo	Gebouwen	10,66	6,60	240383,07	484830,37
2178	Herman Kruyderlaan 14 Almelo	Gebouwen	10,62	6,40	240387,46	484871,90
2179	Herman Kruyderlaan 16 Almelo	Gebouwen	10,63	6,30	240375,08	484865,66
2180	Geen verblijfsobject	Gebouwen	10,64	3,00	240361,56	484867,17
2181	Geen verblijfsobject	Gebouwen	10,65	2,70	240384,69	484844,05
2182	Geen verblijfsobject	Gebouwen	10,62	3,00	240377,36	484868,50
2183	J. Duikerstraat 42 Almelo	Gebouwen	10,62	7,90	240923,90	485560,11
2184	J. Duikerstraat 44 Almelo	Gebouwen	10,63	7,60	240924,98	485554,91
2185	J. Duikerstraat 46 Almelo	Gebouwen	10,70	8,10	240910,92	485534,42
2186	J. Duikerstraat 48 Almelo	Gebouwen	10,70	8,10	240910,92	485534,42
2187	J. Duikerstraat 11 Almelo	Gebouwen	10,67	7,50	240928,90	485507,91
2188	J. Duikerstraat 9 Almelo	Gebouwen	10,67	7,50	240923,87	485517,01
2189	J. Duikerstraat 7 Almelo	Gebouwen	10,70	7,40	240918,21	485508,25
2190	J. Duikerstraat 1 Almelo	Gebouwen	10,72	8,60	240902,24	485517,71
2191	J. Duikerstraat 1b Almelo	Gebouwen	10,71	8,10	240887,25	485516,21
2192	J. Duikerstraat 1a Almelo	Gebouwen	10,71	18,80	240887,25	485516,21
2193	J.J.P. Oudstraat 2 Almelo	Gebouwen	10,70	7,20	240884,37	485469,32
2194	J.J.P. Oudstraat 4 Almelo	Gebouwen	10,69	7,20	240889,82	485469,14
2195	J.J.P. Oudstraat 6 Almelo	Gebouwen	10,70	7,20	240895,21	485468,95
2196	J.J.P. Oudstraat 8 Almelo	Gebouwen	10,70	7,20	240895,27	485468,95
2197	J.J.P. Oudstraat 10 Almelo	Gebouwen	10,73	7,20	240906,15	485468,58
2198	J.J.P. Oudstraat 12 Almelo	Gebouwen	10,73	7,30	240911,63	485468,40
2199	Geen verblijfsobject	Gebouwen	10,60	3,00	240928,64	485533,87
2200	Geen verblijfsobject	Gebouwen	10,64	3,00	240920,13	485541,67
2201	Geen verblijfsobject	Gebouwen	10,65	3,00	240920,22	485544,72
2202	Geen verblijfsobject	Gebouwen	10,70	3,00	240890,29	485496,30
2203	Geen verblijfsobject	Gebouwen	10,70	3,00	240879,84	485496,78
2204	Geen verblijfsobject	Gebouwen	10,59	3,00	240931,79	485539,43
2205	J. Duikerstraat 15 Almelo	Gebouwen	10,61	7,40	240934,58	485516,67
2206	J. Duikerstraat 13 Almelo	Gebouwen	10,61	7,50	240934,58	485516,67
2207	J.J.P. Oudstraat 14 Almelo	Gebouwen	10,73	7,20	240911,63	485468,40
2208	J.J.P. Oudstraat 16 Almelo	Gebouwen	10,74	7,20	240917,08	485468,21
2209	J.G. Wiebengastraat 26 Almelo	Gebouwen	10,78	7,20	240936,39	485467,16
2210	J.G. Wiebengastraat 28 Almelo	Gebouwen	10,75	7,10	240933,32	485472,73
2211	J.G. Wiebengastraat 30 Almelo	Gebouwen	10,73	7,20	240936,71	485478,11
2212	J.G. Wiebengastraat 32 Almelo	Gebouwen	10,71	7,30	240945,10	485488,71
2213	J.G. Wiebengastraat 34 Almelo	Gebouwen	10,66	7,20	240937,03	485489,11

Model: 221130 Plansituatie 2037 - akoestisch onderzoek
Groep: (hoofdgroep)
Lijst van Gebouwen, voor rekenmethode Wegverkeerslawaai - RMG-2012, wegverkeer

Naam	Omschr.	Groep	Maaiveld	Rel.H	X-1	Y-1
2214	G.T. Rietveldstraat 2 Almelo	Gebouwen	10,75	7,20	240894,84	485535,03
2215	G.T. Rietveldstraat 4 Almelo	Gebouwen	10,75	7,50	240885,41	485549,17
2216	G.T. Rietveldstraat 6 Almelo	Gebouwen	10,76	7,70	240866,44	485547,88
2217	J. Duikerstraat 5 Almelo	Gebouwen	10,71	7,60	240907,66	485517,53
2218	J. Duikerstraat 3 Almelo	Gebouwen	10,72	7,50	240902,24	485517,71
2219	Geen verblijfsobject	Gebouwen	10,85	3,00	240889,77	485525,85
2220	Willem de Clercqstraat 93 Almelo	Gebouwen	10,43	3,20	240726,55	485603,34
2221	Geen verblijfsobject	Gebouwen	0,00	3,70	240717,44	485608,09
2222	Willem de Clercqstraat 89 Almelo	Gebouwen	0,00	5,20	240780,20	485637,50
2223	Willem de Clercqstraat 87 Almelo	Gebouwen	10,73	6,70	240836,83	485646,08
2224	Willem de Clercqstraat 85 Almelo	Gebouwen	10,69	6,60	240847,63	485646,65
2225	Willem de Clercqstraat 83 Almelo	Gebouwen	10,63	6,60	240854,71	485653,05
2226	Willem de Clercqstraat 81 Almelo	Gebouwen	10,58	6,60	240861,92	485658,98
2227	Willem de Clercqstraat 79 Almelo	Gebouwen	10,63	6,80	240877,99	485652,41
2228	J. Duikerstraat 30 Almelo	Gebouwen	10,63	6,70	240946,67	485606,38
2229	J. Duikerstraat 32 Almelo	Gebouwen	10,59	6,90	240938,29	485609,30
2230	J. Duikerstraat 34 Almelo	Gebouwen	10,60	7,90	240939,96	485590,87
2231	J. Duikerstraat 36 Almelo	Gebouwen	10,54	8,00	240930,49	485597,42
2232	J. Duikerstraat 38 Almelo	Gebouwen	10,53	7,10	240918,08	485579,55
2233	J. Duikerstraat 40 Almelo	Gebouwen	10,58	7,70	240920,91	485568,43
2234	J.G. Wiebengastraat 47 Almelo	Gebouwen	10,66	7,20	240951,00	485569,49
2235	J.G. Wiebengastraat 49 Almelo	Gebouwen	10,58	7,20	240945,23	485561,54
2236	J.G. Wiebengastraat 51 Almelo	Gebouwen	10,58	7,30	240945,23	485561,54
2237	Geen verblijfsobject	Gebouwen	10,65	2,70	240954,77	485588,30
2238	Geen verblijfsobject	Gebouwen	10,60	3,00	240919,50	485565,72
2239	J. Duikerstraat 24 Almelo	Gebouwen	10,62	7,90	240952,16	485626,46
2240	J. Duikerstraat 26 Almelo	Gebouwen	10,63	7,00	240952,42	485614,41
2241	J. Duikerstraat 28 Almelo	Gebouwen	10,63	6,40	240951,02	485612,45
2242	Willem de Clercqstraat 47 Almelo	Gebouwen	0,00	6,10	240900,61	485677,82
2243	Geen verblijfsobject	Gebouwen	10,48	6,60	240904,25	485672,64
2244	Geen verblijfsobject	Gebouwen	0,00	6,40	240917,25	485685,95
2245	Bornerbroeksestraat 451 Almelo	Gebouwen	10,55	6,30	241620,48	483910,78
2246	Geen verblijfsobject	Gebouwen	10,52	3,80	241607,92	483929,84
2247	Geen verblijfsobject	Gebouwen	10,58	2,40	241622,68	483962,48
2248	Geen verblijfsobject	Gebouwen	10,45	2,70	241598,84	483967,92
2249	Geen verblijfsobject	Gebouwen	10,73	3,00	241643,32	483993,61
2250	Bornerbroeksestraat 443 Almelo	Gebouwen	10,92	6,80	241660,46	483932,67
2251	Bornerbroeksestraat 445 Almelo	Gebouwen	10,92	6,80	241660,46	483932,67
2252	Geen verblijfsobject	Gebouwen	10,83	3,00	241641,18	483934,94
2254	2253_Van Riemsdijkplein Almelo	Gebouwen	9,96	17,30	241161,82	484264,95
2255	Van Riemsdijkplein 50 Almelo	Gebouwen	9,94	25,80	240980,62	484145,46
2256	Windmolen 15 Almelo	Gebouwen	10,17	5,80	241198,65	483979,62
2257	Grand Canal 26 Almelo	Gebouwen	10,55	8,50	241750,29	483753,01
2258	Grand Canal 28 Almelo	Gebouwen	10,55	8,60	241752,30	483758,79
2259	Grand Canal 32 Almelo	Gebouwen	10,52	8,40	241754,06	483776,70
2260	Grand Canal 30 Almelo	Gebouwen	10,51	8,40	241747,47	483768,29
2261	Geen verblijfsobject	Gebouwen	11,02	3,00	241765,02	484268,64
2262	Maardijk 130a Almelo	Gebouwen	10,45	3,10	241021,38	484368,69
2263	Geen verblijfsobject	Gebouwen	10,62	3,80	241625,48	484008,09
2264	Geen verblijfsobject	Gebouwen	10,73	5,40	241647,60	484020,54
2265	Geen verblijfsobject	Gebouwen	10,71	3,30	241644,90	484021,85
2266	Geen verblijfsobject	Gebouwen	10,08	3,20	241307,74	484276,63
2267	Bloemenwaaier 1 Almelo	Gebouwen	10,60	6,60	241709,91	483669,29
2268	Bloemenwaaier 3 Almelo	Gebouwen	10,59	5,90	241685,04	483664,07
2269	Bloemenwaaier 5 Almelo	Gebouwen	10,59	6,40	241682,76	483669,37
2270	Bloemenwaaier 7 Almelo	Gebouwen	10,60	6,80	241662,77	483679,43
2271	Betuining 19 Almelo	Gebouwen	10,54	8,20	241701,30	483703,43
2272	Bloemenwaaier 6 Almelo	Gebouwen	10,63	7,00	241676,80	483650,06
2273	Bloemenwaaier 4 Almelo	Gebouwen	10,62	6,40	241692,36	483648,55
2274	Bloemenwaaier 2 Almelo	Gebouwen	10,60	6,90	241704,36	483647,35
2275	Grand Canal 16 Almelo	Gebouwen	10,56	8,00	241723,26	483639,29
2276	Grand Canal 14 Almelo	Gebouwen	10,56	8,00	241732,43	483632,56
2277	Grand Canal 12 Almelo	Gebouwen	10,56	8,20	241731,64	483624,48
2278	Grand Canal 10 Almelo	Gebouwen	10,60	8,10	241726,40	483614,87
2279	Betuining 23 Almelo	Gebouwen	10,62	8,00	241714,97	483690,40
2280	Betuining 21 Almelo	Gebouwen	10,61	8,00	241714,29	483703,11
2281	Grand Canal 22 Almelo	Gebouwen	10,61	7,90	241725,18	483677,91
2282	Grand Canal 24 Almelo	Gebouwen	10,63	7,90	241723,88	483694,95
2283	Grand Canal 20 Almelo	Gebouwen	10,57	7,90	241735,90	483667,80
2284	Grand Canal 18 Almelo	Gebouwen	10,60	8,00	241721,25	483660,20
2285	Jan Sluyterslaan 5 Almelo	Gebouwen	10,68	6,40	240386,14	484819,77
2286	Jan Sluyterslaan 3 Almelo	Gebouwen	10,67	6,40	240390,14	484825,08
2287	Jan Sluyterslaan 1 Almelo	Gebouwen	10,67	6,70	240394,97	484821,47
2288	Windmolenbroeksweg 91 Almelo	Gebouwen	10,70	6,50	240400,19	484804,76
2289	Windmolenbroeksweg 89 Almelo	Gebouwen	10,70	7,40	240412,13	484801,76
2290	Windmolenbroeksweg 87 Almelo	Gebouwen	10,71	7,70	240421,22	484809,14
2291	Windmolenbroeksweg 85 Almelo	Gebouwen	10,67	7,60	240423,18	484824,90

Model: 221130 Plansituatie 2037 - akoestisch onderzoek
Groep: (hoofdgroep)
Lijst van Gebouwen, voor rekenmethode Wegverkeerslawaai - RMG-2012, wegverkeer

Naam	Omschr.	Groep	Maaiveld	Rel.H	X-1	Y-1
2292	Geen verblijfsobject	Gebouwen	10,66	2,70	240408,50	484823,11
2293	Geen verblijfsobject	Gebouwen	10,66	3,00	240408,50	484823,11
2294	Geen verblijfsobject	Gebouwen	10,66	3,00	240398,63	484826,40
2295	Geen verblijfsobject	Gebouwen	10,67	3,00	240415,54	484821,45
2296	Geen verblijfsobject	Gebouwen	10,65	3,00	240401,81	484829,63
2297	Herman Kruyderlaan 3 Almelo	Gebouwen	10,65	6,60	240434,00	484869,94
2298	Herman Kruyderlaan 5 Almelo	Gebouwen	10,66	6,60	240423,78	484866,15
2299	Herman Kruyderlaan 7 Almelo	Gebouwen	10,67	6,50	240417,83	484878,93
2300	Herman Kruyderlaan 2 Almelo	Gebouwen	10,62	6,60	240415,24	484846,84
2301	Herman Kruyderlaan 4 Almelo	Gebouwen	10,63	6,60	240410,93	484841,76
2302	Herman Kruyderlaan 6 Almelo	Gebouwen	10,63	6,70	240401,66	484848,85
2303	Herman Kruyderlaan 8 Almelo	Gebouwen	10,63	7,70	240394,02	484854,78
2304	Herman Kruyderlaan 10 Almelo	Gebouwen	10,62	6,50	240388,32	484863,14
2305	Herman Kruyderlaan 12 Almelo	Gebouwen	10,63	6,30	240384,95	484858,92
2306	Geen verblijfsobject	Gebouwen	10,65	2,70	240383,46	484847,26
2307	Geen verblijfsobject	Gebouwen	10,67	3,00	240424,53	484877,29
2308	Jan Sluyterslaan 31 Almelo	Gebouwen	10,67	6,40	240310,89	484889,69
2309	Jan Sluyterslaan 29 Almelo	Gebouwen	10,64	6,50	240314,96	484895,04
2310	Jan Sluyterslaan 27 Almelo	Gebouwen	10,67	6,30	240319,76	484891,34
2311	Jan Sluyterslaan 25 Almelo	Gebouwen	10,66	6,30	240330,08	484894,98
2312	Herman Kruyderlaan 32 Almelo	Gebouwen	10,62	6,50	240330,59	484911,20
2313	Herman Kruyderlaan 30 Almelo	Gebouwen	10,62	8,00	240336,80	484918,98
2314	Jan Wiegerslaan 36 Almelo	Gebouwen	10,65	6,60	240305,81	484916,53
2315	Jan Wiegerslaan 38 Almelo	Gebouwen	10,65	6,60	240298,49	484918,79
2316	Jan Wiegerslaan 40 Almelo	Gebouwen	10,68	8,10	240297,96	484906,50
2317	Geen verblijfsobject	Gebouwen	10,64	2,60	240312,91	484920,69
2318	Geen verblijfsobject	Gebouwen	10,63	3,00	240318,42	484907,76
2319	Geen verblijfsobject	Gebouwen	10,66	3,30	240338,08	484888,85
2320	Geen verblijfsobject	Gebouwen	10,64	3,00	240302,32	484896,88
2321	Jan Wiegerslaan 32 Almelo	Gebouwen	10,64	6,50	240320,95	484935,79
2322	Jan Wiegerslaan 34 Almelo	Gebouwen	10,64	6,50	240319,32	484928,40
2323	Jan Wiegerslaan 28 Almelo	Gebouwen	10,67	6,60	240336,10	484958,98
2324	Jan Wiegerslaan 30 Almelo	Gebouwen	10,67	6,50	240336,10	484958,98
2325	Geen verblijfsobject	Gebouwen	10,63	3,00	240326,30	484922,82
2326	Herman Kruyderlaan 9 Almelo	Gebouwen	10,67	6,60	240412,62	484882,56
2327	Herman Kruyderlaan 11 Almelo	Gebouwen	10,68	6,50	240401,07	484887,48
2328	Herman Kruyderlaan 13 Almelo	Gebouwen	10,68	6,40	240396,39	484891,03
2329	Herman Kruyderlaan 15 Almelo	Gebouwen	10,66	6,30	240404,16	484901,32
2330	Herman Kruyderlaan 17 Almelo	Gebouwen	10,67	6,40	240387,21	484910,42
2331	Nico Werkmanlaan 16 Almelo	Gebouwen	10,62	6,60	240417,85	484923,28
2332	Nico Werkmanlaan 14 Almelo	Gebouwen	10,62	6,50	240417,85	484923,28
2333	Nico Werkmanlaan 12 Almelo	Gebouwen	10,64	6,50	240415,64	484910,86
2334	Nico Werkmanlaan 10 Almelo	Gebouwen	10,63	8,20	240427,30	484915,97
2335	Geen verblijfsobject	Gebouwen	10,66	3,00	240396,86	484907,25
2336	Geen verblijfsobject	Gebouwen	10,64	2,50	240425,08	484897,90
2337	Geen verblijfsobject	Gebouwen	10,67	3,00	240391,00	484915,42
2338	Geen verblijfsobject	Gebouwen	10,66	3,00	240418,80	484885,46
2339	Geen verblijfsobject	Gebouwen	10,66	3,00	240396,86	484907,25
2340	Geen verblijfsobject	Gebouwen	10,66	3,00	240418,80	484885,46
2341	Herman Kruyderlaan 19 Almelo	Gebouwen	10,66	6,70	240382,35	484914,15
2342	Herman Kruyderlaan 21 Almelo	Gebouwen	10,66	6,40	240381,13	484922,65
2343	Herman Kruyderlaan 23 Almelo	Gebouwen	10,67	6,40	240373,49	484912,55
2344	Herman Kruyderlaan 25 Almelo	Gebouwen	10,67	6,50	240364,46	484931,71
2345	Herman Kruyderlaan 28 Almelo	Gebouwen	10,62	6,60	240337,44	484909,90
2346	Herman Kruyderlaan 26 Almelo	Gebouwen	10,62	5,90	240349,70	484906,12
2347	Herman Kruyderlaan 18 Almelo	Gebouwen	10,64	5,50	240363,04	484866,01
2348	Herman Kruyderlaan 20 Almelo	Gebouwen	10,62	6,30	240369,32	484890,12
2349	Herman Kruyderlaan 22 Almelo	Gebouwen	10,62	8,00	240364,56	484893,72
2350	Herman Kruyderlaan 24 Almelo	Gebouwen	10,62	6,70	240359,65	484897,44
2351	Geen verblijfsobject	Gebouwen	10,64	2,70	240346,20	484895,69
2352	Herman Kruyderlaan 27 Almelo	Gebouwen	10,68	6,50	240359,60	484935,44
2353	Herman Kruyderlaan 29 Almelo	Gebouwen	10,70	6,40	240350,92	484933,79
2354	Herman Kruyderlaan 31 Almelo	Gebouwen	10,70	6,40	240350,92	484933,79
2355	Jan Wiegerslaan 26 Almelo	Gebouwen	10,64	6,60	240358,78	484970,54
2356	Nico Werkmanlaan 30 Almelo	Gebouwen	10,65	6,50	240373,45	484956,57
2357	Nico Werkmanlaan 28 Almelo	Gebouwen	10,65	6,40	240377,90	484961,52
2358	Nico Werkmanlaan 26 Almelo	Gebouwen	10,65	6,60	240374,77	484947,55
2359	Geen verblijfsobject	Gebouwen	10,65	3,00	240377,43	484933,49
2360	Geen verblijfsobject	Gebouwen	10,65	3,00	240370,19	484970,36
2361	Geen verblijfsobject	Gebouwen	10,69	3,00	240355,46	484948,37
2362	Geen verblijfsobject	Gebouwen	10,65	2,50	240350,50	484962,92
2363	Geen verblijfsobject	Gebouwen	10,66	3,00	240361,76	484961,10
2364	Geen verblijfsobject	Gebouwen	10,68	2,60	240347,87	484946,23
2365	Geen verblijfsobject	Gebouwen	10,66	2,60	240356,66	484955,58
2366	Geen verblijfsobject	Gebouwen	10,66	3,00	240371,83	484946,73
2367	Nico Werkmanlaan 25 Almelo	Gebouwen	10,74	6,60	240402,72	484972,97
2368	Nico Werkmanlaan 23 Almelo	Gebouwen	10,65	8,00	240412,42	484967,08

Model: 221130 Plansituatie 2037 - akoestisch onderzoek
Groep: (hoofdgroep)
Lijst van Gebouwen, voor rekenmethode Wegverkeerslawaai - RMG-2012, wegverkeer

Naam	Omschr.	Groep	Maaiveld	Rel.H	X-1	Y-1
2369	Nico Werkmanlaan 21 Almelo	Gebouwen	10,63	6,50	240413,26	484958,18
2370	Nico Werkmanlaan 19 Almelo	Gebouwen	10,63	6,50	240413,26	484958,18
2371	Nico Werkmanlaan 17 Almelo	Gebouwen	10,64	6,10	240422,00	484959,79
2372	Nico Werkmanlaan 15 Almelo	Gebouwen	10,64	6,40	240428,94	484950,49
2373	Nico Werkmanlaan 24 Almelo	Gebouwen	10,64	6,40	240387,53	484934,02
2374	Nico Werkmanlaan 22 Almelo	Gebouwen	10,64	6,50	240400,40	484940,50
2375	Nico Werkmanlaan 20 Almelo	Gebouwen	10,66	6,50	240397,10	484926,71
2376	Nico Werkmanlaan 18 Almelo	Gebouwen	10,65	6,60	240399,22	484929,41
2377	Windmolenbroeksweg 83 Almelo	Gebouwen	10,65	7,00	240428,93	484832,02
2378	Johan Jongkindstraat 17 Almelo	Gebouwen	10,59	7,00	240506,97	484813,98
2379	Johan Jongkindstraat 15 Almelo	Gebouwen	10,58	7,20	240495,29	484821,73
2380	Johan Jongkindstraat 13 Almelo	Gebouwen	10,56	6,90	240491,94	484816,64
2381	Johan Jongkindstraat 11 Almelo	Gebouwen	10,55	7,20	240488,51	484811,44
2382	Johan Jongkindstraat 9 Almelo	Gebouwen	10,61	7,00	240493,32	484793,45
2383	Johan Jongkindstraat 7 Almelo	Gebouwen	10,61	6,90	240493,22	484793,29
2384	Johan Jongkindstraat 5 Almelo	Gebouwen	10,60	7,00	240478,36	484796,02
2385	Johan Jongkindstraat 3 Almelo	Gebouwen	10,61	6,80	240474,92	484790,79
2386	Johan Jongkindstraat 1 Almelo	Gebouwen	10,64	7,30	240477,35	484781,76
2387	Geen verblijfsobject	Gebouwen	10,62	2,60	241746,76	484519,66
2388	Geen verblijfsobject	Gebouwen	10,61	3,00	241746,60	484521,78
2389	Geen verblijfsobject	Gebouwen	10,60	3,40	241746,20	484527,22
2390	Betuining 12 Almelo	Gebouwen	10,59	8,50	241722,09	483745,00
2391	Betuining 14 Almelo	Gebouwen	10,57	8,40	241723,01	483731,60
2392	Betuining 16 Almelo	Gebouwen	10,56	7,90	241733,47	483733,81
2393	Betuining 10 Almelo	Gebouwen	10,60	8,30	241718,86	483746,22
2394	Betuining 8 Almelo	Gebouwen	10,60	8,40	241710,42	483749,39
2395	Grand Canal 38 Almelo	Gebouwen	10,68	8,30	241731,85	483805,89
2396	Grand Canal 36 Almelo	Gebouwen	10,65	8,30	241742,86	483800,73
2397	Grand Canal 34 Almelo	Gebouwen	10,62	8,20	241742,46	483794,23
2398	Geen verblijfsobject	Gebouwen	10,73	3,00	241683,63	483781,35
2399	Geen verblijfsobject	Gebouwen	10,67	3,00	241706,20	483779,98
2400	Geen verblijfsobject	Gebouwen	10,60	3,00	241722,26	483772,61
2401	Orangerie 10 Almelo	Gebouwen	10,78	8,00	241821,74	483642,11
2402	Orangerie 12 Almelo	Gebouwen	10,83	8,00	241822,60	483650,88
2403	Orangerie 14 Almelo	Gebouwen	10,87	7,90	241829,18	483650,24
2404	Orangerie 9 Almelo	Gebouwen	10,76	7,80	241826,74	483620,77
2405	Orangerie 11 Almelo	Gebouwen	10,73	7,70	241830,09	483625,18
2406	Orangerie 7 Almelo	Gebouwen	10,66	7,60	241818,58	483626,65
2407	Orangerie 5 Almelo	Gebouwen	10,64	7,90	241801,26	483628,35
2408	Grand Canal 71 Almelo	Gebouwen	10,62	18,60	241767,51	483653,04
2409	Grand Canal 69 Almelo	Gebouwen	10,62	7,90	241766,78	483645,53
2410	Grand Canal 67 Almelo	Gebouwen	10,64	18,70	241755,12	483629,64
2411	Grand Canal 65 Almelo	Gebouwen	10,64	18,50	241764,28	483620,10
2412	Grand Canal 63 Almelo	Gebouwen	10,62	18,60	241753,42	483612,52
2413	Orangerie 2 Almelo	Gebouwen	10,66	8,10	241792,19	483645,02
2414	Orangerie 1 Almelo	Gebouwen	10,64	8,00	241791,46	483617,60
2415	Geen verblijfsobject	Gebouwen	10,65	3,00	241776,13	483624,57
2416	Geen verblijfsobject	Gebouwen	10,64	3,00	241781,61	483647,98
2417	Geen verblijfsobject	Gebouwen	10,65	3,00	241780,13	483617,72
2418	Grand Canal 79 Almelo	Gebouwen	10,56	18,90	241770,87	483687,27
2419	Grand Canal 77 Almelo	Gebouwen	10,59	18,60	241770,03	483678,71
2420	Grand Canal 75 Almelo	Gebouwen	10,62	18,60	241769,19	483670,15
2421	Grand Canal 73 Almelo	Gebouwen	10,63	18,80	241768,35	483661,60
2422	Plateau 1 Almelo	Gebouwen	10,53	8,00	241788,09	483691,67
2423	Geen verblijfsobject	Gebouwen	10,55	3,00	241785,37	483685,80
2424	Geen verblijfsobject	Gebouwen	10,61	3,00	241794,36	483666,97
2425	Geen verblijfsobject	Gebouwen	10,59	3,00	241792,60	483672,56
2426	Geen verblijfsobject	Gebouwen	10,64	3,00	241780,33	483660,41
2427	Geen verblijfsobject	Gebouwen	10,65	3,00	241782,46	483656,53
2428	Plateau 10 Almelo	Gebouwen	10,89	7,60	241835,83	483713,94
2429	Plateau 3 Almelo	Gebouwen	10,56	7,90	241799,42	483691,21
2430	Plateau 5 Almelo	Gebouwen	10,58	7,90	241798,58	483680,76
2431	Plateau 7 Almelo	Gebouwen	10,61	7,90	241807,41	483680,17
2432	Plateau 11 Almelo	Gebouwen	10,78	8,00	241823,85	483689,59
2433	Plateau 15 Almelo	Gebouwen	10,93	7,70	241834,32	483680,01
2434	Plateau 13 Almelo	Gebouwen	10,76	8,00	241829,24	483689,22
2435	Plateau 9 Almelo	Gebouwen	10,70	7,90	241818,46	483689,95
2436	Geen verblijfsobject	Gebouwen	10,60	3,00	241797,98	483672,20
2437	Geen verblijfsobject	Gebouwen	10,60	3,00	241794,56	483669,08
2438	Geen verblijfsobject	Gebouwen	10,79	3,00	241822,40	483670,56
2439	Geen verblijfsobject	Gebouwen	10,82	3,00	241824,21	483667,11
2440	Geen verblijfsobject	Gebouwen	10,61	3,00	241803,37	483671,84
2441	Geen verblijfsobject	Gebouwen	10,64	3,00	241808,65	483669,36
2442	Geen verblijfsobject	Gebouwen	10,62	3,00	241800,94	483666,53
2443	Geen verblijfsobject	Gebouwen	10,64	3,00	241807,74	483668,20
2444	Geen verblijfsobject	Gebouwen	10,72	3,00	241817,02	483670,93
2445	Geen verblijfsobject	Gebouwen	10,86	3,00	241827,79	483670,20

Model: 221130 Plansituatie 2037 - akoestisch onderzoek
Groep: (hoofdgroep)
Lijst van Gebouwen, voor rekenmethode Wegverkeerslawaai - RMG-2012, wegverkeer

Naam	Omschr.	Groep	Maaiveld	Rel.H	X-1	Y-1
2446	Geen verblijfsobject	Gebouwen	10,93	3,00	241833,06	483667,71
2447	Geen verblijfsobject	Gebouwen	10,74	3,00	241817,70	483667,56
2448	Geen verblijfsobject	Gebouwen	10,90	3,00	241830,59	483664,56
2449	Plateau 2 Almelo	Gebouwen	10,71	8,00	241800,28	483706,92
2450	Plateau 4 Almelo	Gebouwen	10,71	8,00	241806,07	483706,51
2451	Plateau 6 Almelo	Gebouwen	10,75	7,90	241817,65	483705,74
2452	Plateau 8 Almelo	Gebouwen	10,78	7,50	241823,43	483705,34
2453	Betuining 11 Almelo	Gebouwen	10,55	7,60	241658,21	483707,35
2454	Betuining 17 Almelo	Gebouwen	10,52	8,00	241697,44	483709,45
2455	Betuining 13 Almelo	Gebouwen	10,56	7,90	241672,43	483704,91
2456	Betuining 15 Almelo	Gebouwen	10,55	7,90	241684,92	483701,69
2457	Betuining 4 Almelo	Gebouwen	10,67	8,20	241693,53	483755,74
2458	Betuining 6 Almelo	Gebouwen	10,63	8,10	241699,69	483746,49
2459	Betuining 2 Almelo	Gebouwen	10,68	8,50	241685,09	483758,91
2460	Bornerbroeksestraat 354 Almelo	Gebouwen	10,61	4,00	241679,35	483837,44
2461	Grand Canal 42 Almelo	Gebouwen	10,72	8,40	241701,24	483795,79
2462	Grand Canal 40 Almelo	Gebouwen	10,71	8,20	241717,30	483807,18
2463	Grand Canal 46 Almelo	Gebouwen	10,76	8,30	241692,27	483796,59
2464	Grand Canal 44 Almelo	Gebouwen	10,76	8,40	241692,27	483796,59
2465	Geen verblijfsobject	Gebouwen	10,96	3,00	241680,07	483859,33
2466	Theater 2 Almelo	Gebouwen	10,61	7,00	241805,17	483780,96
2467	Theater 4 Almelo	Gebouwen	10,61	6,70	241805,17	483780,96
2468	Theater 6 Almelo	Gebouwen	10,83	7,00	241831,20	483780,07
2469	Grand Canal 117 Almelo	Gebouwen	10,62	8,00	241825,57	483793,80
2470	Grand Canal 115 Almelo	Gebouwen	10,50	8,10	241815,41	483806,47
2471	Grand Canal 121 Almelo	Gebouwen	10,72	8,00	241836,91	483792,69
2472	Grand Canal 119 Almelo	Gebouwen	10,51	8,00	241826,74	483805,36
2473	Grand Canal 113 Almelo	Gebouwen	10,61	8,00	241814,24	483794,91
2474	Grand Canal 111 Almelo	Gebouwen	10,45	8,00	241804,07	483807,58
2475	Grand Canal 109 Almelo	Gebouwen	10,48	7,90	241802,91	483796,02
2476	Geen verblijfsobject	Gebouwen	10,58	3,00	240496,78	484805,98
2477	Johan Jongkindstraat 17GA01 Almelo	Gebouwen	10,61	4,40	240517,64	484801,91
2478	Geen verblijfsobject	Gebouwen	10,61	3,00	240509,10	484805,27
2479	Geen verblijfsobject	Gebouwen	10,61	3,00	240500,63	484792,45
2480	Geen verblijfsobject	Gebouwen	10,59	3,00	240517,44	484798,34
2481	Windmolenbroeksweg 73 Almelo	Gebouwen	10,65	7,00	240461,45	484873,23
2482	Windmolenbroeksweg 75 Almelo	Gebouwen	10,70	7,60	240467,27	484869,47
2483	Windmolenbroeksweg 77 Almelo	Gebouwen	10,66	7,80	240458,98	484857,01
2484	Windmolenbroeksweg 81 Almelo	Gebouwen	10,65	7,80	240448,79	484842,43
2485	Windmolenbroeksweg 79 Almelo	Gebouwen	10,66	7,90	240453,28	484848,98
2486	Herman Kruyderlaan 1 Almelo	Gebouwen	10,66	6,80	240432,46	484867,90
2487	Geen verblijfsobject	Gebouwen	10,66	2,60	240452,93	484866,22
2488	Geen verblijfsobject	Gebouwen	10,66	3,00	240445,24	484871,28
2489	Geen verblijfsobject	Gebouwen	10,66	3,10	240445,24	484871,28
2490	Geen verblijfsobject	Gebouwen	10,67	2,60	240436,87	484852,63
2491	Geen verblijfsobject	Gebouwen	10,67	2,50	240436,87	484852,63
2492	Johan Jongkindstraat 19 Almelo	Gebouwen	10,54	7,40	240516,20	484841,18
2493	Geen verblijfsobject	Gebouwen	10,57	3,00	240510,39	484828,50
2494	Willem van Konijnenburgstraat 24 Almelo	Gebouwen	10,64	7,10	240587,13	484782,23
2495	Willem van Konijnenburgstraat 26 Almelo	Gebouwen	10,62	18,10	240585,06	484796,43
2496	Willem van Konijnenburgstraat 28 Almelo	Gebouwen	10,60	7,30	240587,28	484802,22
2497	Willem van Konijnenburgstraat 30 Almelo	Gebouwen	10,62	6,50	240577,77	484805,79
2498	Johan Jongkindstraat 41 Almelo	Gebouwen	10,62	18,40	240569,20	484809,40
2499	Johan Jongkindstraat 37 Almelo	Gebouwen	10,60	7,30	240566,48	484818,13
2500	Johan Jongkindstraat 39 Almelo	Gebouwen	10,60	18,10	240566,48	484818,13
2501	Johan Jongkindstraat 25 Almelo	Gebouwen	10,55	7,50	240532,90	484833,52
2502	Johan Jongkindstraat 23 Almelo	Gebouwen	10,55	7,40	240527,37	484836,06
2503	Johan Jongkindstraat 21 Almelo	Gebouwen	10,54	7,00	240516,20	484841,18
2504	Geen verblijfsobject	Gebouwen	10,76	3,00	240597,40	484865,15
2505	Geen verblijfsobject	Gebouwen	10,71	2,60	240595,41	484853,28
2506	Geen verblijfsobject	Gebouwen	10,72	2,60	240584,74	484852,15
2507	Jozef Israelsstraat 18GA03 Almelo	Gebouwen	10,65	2,80	240581,32	484838,43
2508	Jozef Israelsstraat 18GA04 Almelo	Gebouwen	10,64	2,80	240584,30	484837,03
2509	Geen verblijfsobject	Gebouwen	10,77	3,20	240550,62	484851,10
2510	Geen verblijfsobject	Gebouwen	10,62	3,00	240580,02	484802,05
2511	Geen verblijfsobject	Gebouwen	10,65	3,00	240566,11	484802,82
2512	Geen verblijfsobject	Gebouwen	10,69	3,00	240561,39	484792,51
2513	Geen verblijfsobject	Gebouwen	10,65	3,00	240566,11	484802,82
2514	Geen verblijfsobject	Gebouwen	10,66	3,00	240576,00	484793,22
2515	Jozef Israelsstraat 18GA01 Almelo	Gebouwen	10,69	2,80	240580,79	484845,07
2516	Jozef Israelsstraat 18GA02 Almelo	Gebouwen	10,68	2,80	240583,77	484843,66
2518	2517_Jozef Israelsstraat Almelo	Gebouwen	10,76	11,50	240539,44	484859,40
2519	Jacob Marisstraat 19 Almelo	Gebouwen	10,63	5,50	240596,06	484831,48
2520	Jozef Israelsstraat 12 Almelo	Gebouwen	10,85	2,90	240566,01	484866,77
2521	Jozef Israelsstraat 18 Almelo	Gebouwen	10,80	2,90	240551,51	484852,51
2522	Jozef Israelsstraat 16 Almelo	Gebouwen	10,75	2,90	240568,82	484851,51
2523	Jozef Israelsstraat 14 Almelo	Gebouwen	10,85	2,90	240566,01	484866,77

Model: 221130 Plansituatie 2037 - akoestisch onderzoek
Groep: (hoofdgroep)
Lijst van Gebouwen, voor rekenmethode Wegverkeerslawaai - RMG-2012, wegverkeer

Naam	Omschr.	Groep	Maaiveld	Rel.H	X-1	Y-1
2524	Jozef Israelsstraat 8 Almelo	Gebouwen	10,84	2,90	240575,60	484876,17
2525	Jozef Israelsstraat 10 Almelo	Gebouwen	10,84	2,90	240575,60	484876,17
2526	Laurens Alma Tademastraat 10 Almelo	Gebouwen	10,62	7,40	240523,74	484787,93
2527	Laurens Alma Tademastraat 12 Almelo	Gebouwen	10,61	7,10	240517,32	484791,18
2528	Laurens Alma Tademastraat 14 Almelo	Gebouwen	10,64	7,00	240543,38	484797,40
2529	Laurens Alma Tademastraat 16 Almelo	Gebouwen	10,66	7,10	240548,02	484798,59
2530	Laurens Alma Tademastraat 18 Almelo	Gebouwen	10,67	6,90	240546,12	484788,65
2531	Laurens Alma Tademastraat 20 Almelo	Gebouwen	10,70	18,10	240551,72	484786,10
2532	Laurens Alma Tademastraat 22 Almelo	Gebouwen	10,72	7,40	240557,32	484783,54
2533	Johan Jongkindstraat 35 Almelo	Gebouwen	10,60	7,40	240555,37	484823,22
2534	Johan Jongkindstraat 33 Almelo	Gebouwen	10,60	7,20	240555,37	484823,22
2535	Johan Jongkindstraat 31 Almelo	Gebouwen	10,54	7,00	240544,19	484828,35
2536	Johan Jongkindstraat 29 Almelo	Gebouwen	10,54	7,00	240538,57	484830,93
2537	Johan Jongkindstraat 27 Almelo	Gebouwen	10,54	7,40	240538,57	484830,93
2538	Geen verblijfsobject	Gebouwen	10,69	3,00	240561,39	484792,51
2539	Geen verblijfsobject	Gebouwen	10,62	3,00	240555,08	484807,92
2540	Geen verblijfsobject	Gebouwen	10,57	3,00	240523,26	484827,05
2541	Geen verblijfsobject	Gebouwen	10,61	3,00	240521,16	484789,24
2542	Geen verblijfsobject	Gebouwen	10,62	3,00	240555,08	484807,92
2543	Johan Jongkindstraat 17GA06 Almelo	Gebouwen	10,62	4,40	240520,18	484800,65
2544	Johan Jongkindstraat 17GA02 Almelo	Gebouwen	10,62	4,30	240523,15	484799,18
2545	Johan Jongkindstraat 17GA03 Almelo	Gebouwen	10,61	4,30	240525,82	484804,86
2546	Johan Jongkindstraat 17GA04 Almelo	Gebouwen	10,62	4,30	240528,47	484796,55
2547	Johan Jongkindstraat 17GA05 Almelo	Gebouwen	10,63	4,30	240531,10	484795,25
2548	Geen verblijfsobject	Gebouwen	10,59	3,00	240530,51	484819,28
2549	Lizzy Ansinghlaan 2 Almelo	Gebouwen	10,60	6,60	240474,50	484936,19
2550	Lizzy Ansinghlaan 4 Almelo	Gebouwen	10,63	6,40	240477,51	484950,14
2551	Lizzy Ansinghlaan 6 Almelo	Gebouwen	10,65	6,40	240468,70	484948,38
2552	Nico Werkmanlaan 7 Almelo	Gebouwen	10,64	6,40	240452,91	484928,42
2553	Nico Werkmanlaan 5 Almelo	Gebouwen	10,62	6,40	240455,52	484926,42
2554	Nico Werkmanlaan 3 Almelo	Gebouwen	10,61	7,90	240460,17	484922,85
2555	Nico Werkmanlaan 1 Almelo	Gebouwen	10,61	6,50	240465,00	484919,15
2556	Nico Werkmanlaan 8 Almelo	Gebouwen	10,64	6,20	240430,40	484890,13
2557	Nico Werkmanlaan 6 Almelo	Gebouwen	10,62	6,50	240440,13	484902,21
2558	Nico Werkmanlaan 4 Almelo	Gebouwen	10,62	6,50	240444,83	484898,65
2559	Nico Werkmanlaan 2 Almelo	Gebouwen	10,64	5,90	240449,65	484894,98
2560	Geen verblijfsobject	Gebouwen	10,64	3,00	240430,40	484890,13
2561	Windmolenbroeksweg 63 Almelo	Gebouwen	10,66	6,80	240500,77	484923,52
2562	Windmolenbroeksweg 65 Almelo	Gebouwen	10,63	8,00	240496,58	484918,96
2563	Windmolenbroeksweg 67 Almelo	Gebouwen	10,63	7,90	240486,55	484913,64
2564	Windmolenbroeksweg 69 Almelo	Gebouwen	10,63	7,30	240480,93	484910,02
2565	Windmolenbroeksweg 71 Almelo	Gebouwen	10,62	6,10	240470,24	484909,65
2566	Geen verblijfsobject	Gebouwen	10,60	3,00	240474,80	484925,41
2567	Geen verblijfsobject	Gebouwen	10,61	3,00	240481,34	484922,89
2568	Nico Werkmanlaan 13 Almelo	Gebouwen	10,63	6,60	240437,84	484951,68
2569	Nico Werkmanlaan 11 Almelo	Gebouwen	10,70	6,60	240439,70	484934,05
2570	Nico Werkmanlaan 9 Almelo	Gebouwen	10,69	8,00	240443,68	484939,26
2571	Lizzy Ansinghlaan 8 Almelo	Gebouwen	10,65	6,20	240468,70	484948,38
2572	Lizzy Ansinghlaan 10 Almelo	Gebouwen	10,62	6,70	240460,66	484966,74
2573	Lizzy Ansinghlaan 12 Almelo	Gebouwen	10,62	6,70	240460,66	484966,74
2574	Lizzy Ansinghlaan 14 Almelo	Gebouwen	10,62	8,00	240451,16	484974,01
2575	Lizzy Ansinghlaan 16 Almelo	Gebouwen	10,63	6,60	240447,12	484968,73
2576	Geen verblijfsobject	Gebouwen	10,65	4,00	240430,71	484967,84
2577	Geen verblijfsobject	Gebouwen	10,67	3,00	240457,38	484943,39
2578	Geen verblijfsobject	Gebouwen	10,67	3,00	240455,22	484945,33
2579	Geen verblijfsobject	Gebouwen	10,67	3,00	240456,23	484942,48
2580	Geen verblijfsobject	Gebouwen	10,61	2,90	240464,48	484928,48
2581	Geen verblijfsobject	Gebouwen	10,64	3,00	240437,29	484961,63
2582	Theater 1 Almelo	Gebouwen	10,69	8,00	241801,78	483751,24
2583	Theater 5 Almelo	Gebouwen	10,71	7,60	241808,35	483750,95
2584	Theater 3 Almelo	Gebouwen	10,71	7,90	241808,35	483750,95
2585	Theater 7 Almelo	Gebouwen	10,66	7,90	241825,43	483750,21
2586	Theater 9 Almelo	Gebouwen	10,71	8,00	241832,01	483749,91
2587	Theater 11 Almelo	Gebouwen	10,70	7,80	241839,02	483749,60
2588	Geen verblijfsobject	Gebouwen	10,71	3,00	241807,55	483731,26
2589	Geen verblijfsobject	Gebouwen	10,82	3,00	241824,73	483732,63
2590	Geen verblijfsobject	Gebouwen	10,50	3,00	241802,50	483791,96
2591	Geen verblijfsobject	Gebouwen	10,50	3,00	241796,56	483790,41
2592	Geen verblijfsobject	Gebouwen	10,67	3,00	241813,62	483788,70
2593	Geen verblijfsobject	Gebouwen	10,65	3,00	241813,83	483790,85
2594	Geen verblijfsobject	Gebouwen	10,69	3,00	241824,95	483787,59
2595	Geen verblijfsobject	Gebouwen	10,67	3,00	241825,16	483789,74
2596	Geen verblijfsobject	Gebouwen	10,79	3,00	241836,28	483786,48
2597	Geen verblijfsobject	Gebouwen	10,70	3,00	241800,96	483731,55
2598	Geen verblijfsobject	Gebouwen	10,71	3,00	241807,55	483731,26
2599	Geen verblijfsobject	Gebouwen	10,78	3,00	241817,77	483730,81
2600	Geen verblijfsobject	Gebouwen	10,82	3,00	241831,32	483732,33

Model: 221130 Plansituatie 2037 - akoestisch onderzoek
Groep: (hoofdgroep)
Lijst van Gebouwen, voor rekenmethode Wegverkeerslawaai - RMG-2012, wegverkeer

Naam	Omschr.	Groep	Maaiveld	Rel.H	X-1	Y-1
2601	Grand Canal 83 Almelo	Gebouwen	10,66	18,40	241774,16	483720,74
2602	Grand Canal 91 Almelo	Gebouwen	10,58	18,70	241766,69	483747,40
2603	Grand Canal 89 Almelo	Gebouwen	10,66	18,60	241775,84	483737,86
2604	Grand Canal 87 Almelo	Gebouwen	10,64	18,60	241765,01	483730,28
2605	Grand Canal 85 Almelo	Gebouwen	10,66	18,50	241774,16	483720,74
2606	Grand Canal 81 Almelo	Gebouwen	10,68	7,80	241776,62	483711,86
2607	Geen verblijfsobject	Gebouwen	10,68	3,00	241788,13	483714,03
2608	Geen verblijfsobject	Gebouwen	10,67	3,00	241791,80	483751,22
2609	Grand Canal 101 Almelo	Gebouwen	10,50	8,00	241782,44	483789,21
2610	Grand Canal 93 Almelo	Gebouwen	10,72	7,90	241768,96	483770,73
2611	Grand Canal 97 Almelo	Gebouwen	10,53	8,00	241781,32	483777,88
2612	Grand Canal 99 Almelo	Gebouwen	10,52	8,00	241781,88	483783,54
2613	Grand Canal 95 Almelo	Gebouwen	10,55	8,00	241780,76	483772,21
2614	Grand Canal 103 Almelo	Gebouwen	10,48	8,00	241783,00	483794,87
2615	Geen verblijfsobject	Gebouwen	10,56	3,00	241787,75	483771,51
2616	Geen verblijfsobject	Gebouwen	10,49	3,00	241792,15	483793,95
2617	Geen verblijfsobject	Gebouwen	10,49	3,00	241789,98	483794,17
2618	Geen verblijfsobject	Gebouwen	10,50	3,00	241789,42	483788,51
2619	Geen verblijfsobject	Gebouwen	10,54	3,00	241790,48	483776,95
2620	Geen verblijfsobject	Gebouwen	10,56	3,00	241789,92	483771,29
2621	Orangerie 14a Almelo	Gebouwen	10,88	5,70	241860,17	483652,27
2622	Orangerie 14b Almelo	Gebouwen	10,88	5,80	241860,17	483652,27
2623	Orangerie 14c Almelo	Gebouwen	10,83	5,80	241879,70	483641,38
2624	Orangerie 14d Almelo	Gebouwen	10,83	5,80	241879,70	483641,38
2625	Orangerie 11c Almelo	Gebouwen	10,78	5,80	241880,51	483617,98
2626	Orangerie 11d Almelo	Gebouwen	10,78	5,80	241880,51	483617,98
2627	Orangerie 11b Almelo	Gebouwen	10,79	5,70	241863,47	483619,68
2628	Orangerie 11a Almelo	Gebouwen	10,79	5,70	241863,47	483619,68
2629	Orangerie 16 Almelo	Gebouwen	10,83	8,10	241906,51	483642,66
2630	Orangerie 18 Almelo	Gebouwen	10,77	8,00	241905,64	483633,84
2631	Orangerie 20 Almelo	Gebouwen	10,69	8,00	241912,20	483633,19
2632	Orangerie 22 Almelo	Gebouwen	10,70	7,90	241918,77	483632,54
2633	Orangerie 15 Almelo	Gebouwen	10,75	7,90	241915,09	483617,11
2634	Orangerie 13 Almelo	Gebouwen	10,86	7,90	241896,44	483609,51
2635	Orangerie 17 Almelo	Gebouwen	10,75	7,70	241915,09	483617,11
2636	Plateau 10c Almelo	Gebouwen	10,89	5,80	241863,32	483704,04
2637	Plateau 10d Almelo	Gebouwen	10,84	5,80	241870,47	483703,33
2638	Plateau 15d Almelo	Gebouwen	10,96	5,80	241873,91	483672,32
2639	Plateau 15c Almelo	Gebouwen	10,81	5,70	241871,93	483681,60
2640	Plateau 15b Almelo	Gebouwen	10,78	5,80	241854,29	483682,66
2641	Plateau 15a Almelo	Gebouwen	10,78	5,70	241854,29	483682,66
2642	Geen verblijfsobject	Gebouwen	10,96	3,00	241875,96	483660,74
2643	Geen verblijfsobject	Gebouwen	10,95	3,00	241876,40	483658,48
2644	Geen verblijfsobject	Gebouwen	10,91	3,00	241854,31	483665,16
2645	Geen verblijfsobject	Gebouwen	10,93	3,00	241861,25	483664,17
2646	Geen verblijfsobject	Gebouwen	10,93	3,00	241861,52	483662,74
2647	Geen verblijfsobject	Gebouwen	10,90	3,00	241855,03	483661,46
2648	Geen verblijfsobject	Gebouwen	10,96	3,00	241875,68	483662,21
2649	Geen verblijfsobject	Gebouwen	10,97	3,00	241875,24	483664,51
2650	Plateau 16 Almelo	Gebouwen	10,73	7,80	241913,68	483708,68
2651	Plateau 14 Almelo	Gebouwen	10,76	7,90	241905,19	483712,31
2652	Plateau 12 Almelo	Gebouwen	10,78	7,90	241901,81	483709,44
2653	Plateau 17 Almelo	Gebouwen	10,70	7,80	241904,76	483675,15
2654	Plateau 21 Almelo	Gebouwen	10,61	8,00	241916,14	483683,23
2655	Plateau 23 Almelo	Gebouwen	10,62	8,00	241921,52	483682,85
2656	Plateau 19 Almelo	Gebouwen	10,67	7,90	241905,29	483683,99
2657	Geen verblijfsobject	Gebouwen	10,83	3,00	241908,55	483661,30
2658	Geen verblijfsobject	Gebouwen	10,83	3,00	241908,55	483661,30
2659	Geen verblijfsobject	Gebouwen	10,79	3,00	241904,05	483665,10
2660	Geen verblijfsobject	Gebouwen	10,81	3,00	241909,42	483664,56
2661	Geen verblijfsobject	Gebouwen	10,78	3,00	241914,79	483664,04
2662	Geen verblijfsobject	Gebouwen	10,74	3,00	241920,17	483663,51
2663	Geen verblijfsobject	Gebouwen	10,70	3,00	241925,36	483660,84
2664	Geen verblijfsobject	Gebouwen	10,73	3,00	241921,68	483660,01
2665	Nije Allee 43 Almelo	Gebouwen	10,80	8,00	241990,31	483676,70
2666	Nije Allee 45 Almelo	Gebouwen	10,69	7,80	241979,98	483674,57
2667	Nije Allee 47 Almelo	Gebouwen	10,67	7,80	241979,14	483666,01
2668	Plateau 22 Almelo	Gebouwen	10,70	7,70	241940,48	483718,10
2669	Plateau 26 Almelo	Gebouwen	10,74	7,60	241957,30	483708,74
2670	Plateau 24 Almelo	Gebouwen	10,76	7,80	241956,85	483702,21
2671	Plateau 20 Almelo	Gebouwen	10,70	7,50	241931,04	483707,50
2672	Plateau 18 Almelo	Gebouwen	10,70	7,70	241922,12	483704,57
2673	Plateau 33 Almelo	Gebouwen	10,56	7,90	241945,94	483681,20
2674	Plateau 35 Almelo	Gebouwen	10,55	8,00	241956,19	483671,61
2675	Plateau 37 Almelo	Gebouwen	10,55	8,00	241956,19	483671,61
2676	Plateau 25 Almelo	Gebouwen	10,62	7,80	241921,46	483682,87
2677	Plateau 27 Almelo	Gebouwen	10,59	7,90	241935,26	483681,95

Model: 221130 Plansituatie 2037 - akoestisch onderzoek
Groep: (hoofdgroep)
Lijst van Gebouwen, voor rekenmethode Wegverkeerslawaai - RMG-2012, wegverkeer

Naam	Omschr.	Groep	Maaiveld	Rel.H	X-1	Y-1
2678	Plateau 29 Almelo	Gebouwen	10,57	7,90	241940,64	483681,57
2679	Plateau 31 Almelo	Gebouwen	10,57	8,00	241940,57	483681,58
2680	Geen verblijfsobject	Gebouwen	10,57	3,00	241968,14	483679,59
2681	Geen verblijfsobject	Gebouwen	10,59	3,00	241950,03	483660,59
2682	Geen verblijfsobject	Gebouwen	10,73	3,00	241921,68	483660,01
2683	Geen verblijfsobject	Gebouwen	10,63	3,00	241933,90	483662,16
2684	Geen verblijfsobject	Gebouwen	10,61	3,00	241939,28	483661,63
2685	Geen verblijfsobject	Gebouwen	10,60	3,00	241944,65	483661,11
2686	Geen verblijfsobject	Gebouwen	10,57	3,00	241955,41	483660,07
2687	Geen verblijfsobject	Gebouwen	10,60	3,00	241960,63	483657,39
2688	Geen verblijfsobject	Gebouwen	10,61	3,00	241939,62	483658,24
2689	Orangerie 24 Almelo	Gebouwen	10,64	8,00	241937,72	483639,58
2690	Orangerie 26 Almelo	Gebouwen	10,65	8,00	241943,42	483630,12
2691	Orangerie 28 Almelo	Gebouwen	10,65	8,00	241943,42	483630,12
2692	Orangerie 30 Almelo	Gebouwen	10,65	8,10	241949,98	483629,48
2693	Orangerie 19 Almelo	Gebouwen	10,80	7,90	241926,34	483610,93
2694	Orangerie 21 Almelo	Gebouwen	10,75	7,90	241937,45	483614,92
2695	Orangerie 23 Almelo	Gebouwen	10,74	8,10	241943,68	483609,23
2696	Orangerie 25 Almelo	Gebouwen	10,74	7,90	241949,74	483613,71
2697	Geen verblijfsobject	Gebouwen	10,68	3,00	241960,55	483634,75
2698	Geen verblijfsobject	Gebouwen	10,72	3,00	241957,94	483607,83
2699	Geen verblijfsobject	Gebouwen	10,65	3,00	241964,61	483650,06
2700	Geen verblijfsobject	Gebouwen	10,61	3,00	241939,62	483658,24
2701	Geen verblijfsobject	Gebouwen	10,59	3,00	241952,75	483656,94
2702	Geen verblijfsobject	Gebouwen	10,59	3,00	241952,75	483656,94
2703	Geen verblijfsobject	Gebouwen	10,69	3,00	241963,99	483637,29
2704	Geen verblijfsobject	Gebouwen	10,61	3,00	241962,93	483658,82
2705	Nije Allee 57 Almelo	Gebouwen	10,66	7,90	241974,15	483615,37
2706	Nije Allee 49 Almelo	Gebouwen	10,70	7,70	241978,29	483657,46
2707	Nije Allee 51 Almelo	Gebouwen	10,72	7,80	241977,45	483648,90
2708	Nije Allee 55 Almelo	Gebouwen	10,67	7,90	241975,71	483631,17
2709	Nije Allee 53 Almelo	Gebouwen	10,72	7,70	241976,61	483640,34
2710	Geen verblijfsobject	Gebouwen	10,64	3,00	240439,26	484964,79
2712	2711_Jozef Israelsstraat Almelo	Gebouwen	10,80	8,30	240583,33	484901,65
2713	Jozef Israelsstraat 6 Almelo	Gebouwen	10,80	2,90	240592,72	484875,02
2715	2714_Windmolenbroeksweg Almelo	Gebouwen	10,54	11,60	240539,49	484994,40
2716	Jan Wiegerslaan 19 Almelo	Gebouwen	10,33	3,20	240380,57	485115,36
2717	Jan Wiegerslaan 21 Almelo	Gebouwen	10,69	5,90	240342,88	485037,64
2718	Jan Wiegerslaan 23 Almelo	Gebouwen	10,50	6,00	240335,66	485006,50
2719	Jan Wiegerslaan 16 Almelo	Gebouwen	10,62	6,70	240391,67	485021,95
2720	Jan Wiegerslaan 18 Almelo	Gebouwen	10,62	6,60	240391,67	485021,95
2721	Nico Werkmanlaan 29 Almelo	Gebouwen	10,71	6,60	240391,34	484977,79
2722	Nico Werkmanlaan 27 Almelo	Gebouwen	10,71	6,30	240391,34	484977,79
2723	Jan Wiegerslaan 14a Almelo	Gebouwen	10,61	6,80	240423,44	485045,66
2724	Jan Wiegerslaan 14b Almelo	Gebouwen	10,56	7,20	240416,64	485045,14
2725	Lizzy Ansinghlaan 24 Almelo	Gebouwen	10,73	6,40	240418,05	484997,71
2726	Lizzy Ansinghlaan 26 Almelo	Gebouwen	10,67	6,70	240417,30	485006,66
2727	Lizzy Ansinghlaan 28 Almelo	Gebouwen	10,67	6,70	240417,30	485006,66
2728	Jan Wiegerslaan 20 Almelo	Gebouwen	10,60	6,40	240385,31	484996,55
2729	Jan Wiegerslaan 22 Almelo	Gebouwen	10,60	6,50	240385,31	484996,55
2730	Jan Wiegerslaan 24 Almelo	Gebouwen	10,65	6,60	240359,71	484970,62
2731	Geen verblijfsobject	Gebouwen	10,61	2,50	240401,25	485003,32
2732	Geen verblijfsobject	Gebouwen	10,61	2,70	240401,25	485003,32
2733	Geen verblijfsobject	Gebouwen	10,63	2,70	240399,57	484995,68
2734	Geen verblijfsobject	Gebouwen	10,61	2,70	240383,21	484984,42
2735	Geen verblijfsobject	Gebouwen	10,71	2,70	240408,47	484976,23
2736	Geen verblijfsobject	Gebouwen	10,74	3,00	240410,57	484987,63
2737	Geen verblijfsobject	Gebouwen	10,68	2,70	240416,73	484981,35
2738	Geen verblijfsobject	Gebouwen	10,68	3,00	240416,73	484981,35
2739	Geen verblijfsobject	Gebouwen	10,61	2,60	240407,06	485009,61
2740	Geen verblijfsobject	Gebouwen	10,74	3,00	240410,57	484987,63
2741	Geen verblijfsobject	Gebouwen	10,61	3,40	240398,75	485001,28
2742	Lizzy Ansinghlaan 3 Almelo	Gebouwen	10,82	5,90	240439,99	485022,47
2743	Jan Wiegerslaan 8 Almelo	Gebouwen	10,63	7,60	240514,69	485072,43
2744	Suze Robertsonlaan 5 Almelo	Gebouwen	10,71	8,00	240515,67	485037,85
2745	Suze Robertsonlaan 7 Almelo	Gebouwen	10,71	18,90	240515,44	485037,98
2746	Suze Robertsonlaan 9 Almelo	Gebouwen	10,68	18,90	240500,56	485046,56
2747	Suze Robertsonlaan 11 Almelo	Gebouwen	10,71	8,20	240495,09	485049,69
2748	Suze Robertsonlaan 13 Almelo	Gebouwen	10,72	8,10	240489,80	485052,72
2749	Suze Robertsonlaan 15 Almelo	Gebouwen	10,72	7,90	240489,80	485052,72
2750	Suze Robertsonlaan 17 Almelo	Gebouwen	10,74	5,80	240477,41	485064,70
2751	Suze Robertsonlaan 19 Almelo	Gebouwen	11,01	5,10	240459,67	485071,24
2752	Suze Robertsonlaan 4 Almelo	Gebouwen	10,69	6,00	240451,05	485034,80
2753	Lizzy Ansinghlaan 18 Almelo	Gebouwen	10,65	8,30	240443,75	484983,47
2754	Lizzy Ansinghlaan 20 Almelo	Gebouwen	10,66	6,50	240434,44	484990,64
2755	Lizzy Ansinghlaan 22 Almelo	Gebouwen	10,65	6,50	240429,25	484983,74
2756	Geen verblijfsobject	Gebouwen	10,99	2,40	240440,42	485015,77

Model: 221130 Plansituatie 2037 - akoestisch onderzoek
Groep: (hoofdgroep)
Lijst van Gebouwen, voor rekenmethode Wegverkeerslawaai - RMG-2012, wegverkeer

Naam	Omschr.	Groep	Maaiveld	Rel.H	X-1	Y-1
2757	Geen verblijfsobject	Gebouwen	10,69	3,00	240486,47	485065,69
2758	Geen verblijfsobject	Gebouwen	10,64	2,90	240511,08	485059,31
2759	Geen verblijfsobject	Gebouwen	10,65	2,50	240507,98	485053,53
2760	Geen verblijfsobject	Gebouwen	10,67	2,80	240511,93	485050,11
2761	Geen verblijfsobject	Gebouwen	10,69	3,00	240515,72	485048,08
2762	Geen verblijfsobject	Gebouwen	10,69	3,00	240498,97	485056,62
2763	Geen verblijfsobject	Gebouwen	10,79	3,00	240446,34	485028,76
2764	Geen verblijfsobject	Gebouwen	10,69	3,00	240494,39	485060,92
2765	Suze Robertsonlaan 2 Almelo	Gebouwen	10,64	4,10	240471,56	485012,08
2766	Geen verblijfsobject	Gebouwen	10,71	3,00	240499,13	484980,84
2767	Windmolenbroeksweg 5 Almelo	Gebouwen	10,68	8,10	240584,79	485070,01
2768	Windmolenbroeksweg 7 Almelo	Gebouwen	10,67	7,90	240577,35	485073,72
2769	Windmolenbroeksweg 11 Almelo	Gebouwen	10,78	7,80	240567,00	485035,18
2770	Windmolenbroeksweg 13 Almelo	Gebouwen	10,78	18,60	240566,99	485035,18
2771	Geen verblijfsobject	Gebouwen	10,66	2,60	240567,20	485071,98
2772	Windmolenbroeksweg 17 Almelo	Gebouwen	10,70	7,90	240547,94	485018,92
2773	Windmolenbroeksweg 19 Almelo	Gebouwen	10,70	7,70	240547,94	485018,92
2774	Suze Robertsonlaan 1 Almelo	Gebouwen	10,72	8,00	240522,18	485024,69
2775	Geen verblijfsobject	Gebouwen	10,69	3,00	240537,54	485023,42
2776	Jan Wiegerslaan 6 Almelo	Gebouwen	10,64	7,70	240516,61	485063,90
2777	Jan Wiegerslaan 4 Almelo	Gebouwen	10,61	7,50	240536,35	485060,97
2778	Jan Wiegerslaan 2 Almelo	Gebouwen	10,62	7,70	240547,27	485055,27
2779	Windmolenbroeksweg 15 Almelo	Gebouwen	10,70	7,70	240553,51	485028,88
2780	Suze Robertsonlaan 3 Almelo	Gebouwen	10,71	7,80	240520,92	485034,86
2781	Geen verblijfsobject	Gebouwen	10,67	3,00	240522,17	485053,50
2782	Geen verblijfsobject	Gebouwen	10,64	3,00	240545,49	485045,80
2783	Geen verblijfsobject	Gebouwen	10,67	2,40	240537,45	485037,77
2784	Geen verblijfsobject	Gebouwen	10,67	3,00	240537,41	485037,70
2785	Geen verblijfsobject	Gebouwen	10,68	3,00	240525,10	485042,60
2786	Geen verblijfsobject	Gebouwen	10,67	3,00	240528,61	485042,52
2787	Geen verblijfsobject	Gebouwen	10,65	2,50	240529,83	485048,31
2788	Geen verblijfsobject	Gebouwen	10,68	3,00	240544,12	485031,16
2789	Geen verblijfsobject	Gebouwen	10,66	2,80	240556,08	485048,46
2790	Ledeboerslaan 16 Almelo	Gebouwen	10,55	5,50	240490,59	485153,66
2791	Jan Wiegerslaan 11 Almelo	Gebouwen	10,62	18,20	240520,28	485099,66
2792	Jan Wiegerslaan 13 Almelo	Gebouwen	10,60	7,90	240499,08	485100,38
2793	Jan Wiegerslaan 15 Almelo	Gebouwen	10,60	7,70	240499,08	485100,38
2794	Jan Wiegerslaan 17 Almelo	Gebouwen	10,52	6,00	240475,66	485117,10
2795	Jan Wiegerslaan 14 Almelo	Gebouwen	10,87	5,60	240464,12	485078,35
2796	Jan Wiegerslaan 12 Almelo	Gebouwen	10,65	6,00	240491,52	485081,54
2797	Ledeboerslaan 14 Almelo	Gebouwen	10,67	7,90	240515,22	485128,02
2798	Geen verblijfsobject	Gebouwen	10,95	3,00	240462,47	485073,87
2799	Geen verblijfsobject	Gebouwen	10,65	3,00	240516,31	485113,48
2800	Geen verblijfsobject	Gebouwen	10,63	3,00	240513,41	485115,11
2801	Geen verblijfsobject	Gebouwen	10,52	3,40	240475,03	485132,53
2802	Jan Wiegerslaan 10 Almelo	Gebouwen	10,67	7,50	240498,53	485067,78
2803	Geen verblijfsobject	Gebouwen	10,52	3,40	240464,15	485119,36
2804	Ledeboerslaan 4 Almelo	Gebouwen	10,67	8,10	240564,88	485101,08
2805	Ledeboerslaan 2 Almelo	Gebouwen	10,67	7,90	240565,35	485101,93
2806	Windmolenbroeksweg 1 Almelo	Gebouwen	10,69	7,80	240583,54	485089,85
2807	Windmolenbroeksweg 3 Almelo	Gebouwen	10,69	8,40	240583,54	485089,85
2808	Ledeboerslaan 10 Almelo	Gebouwen	10,69	0,00	240535,26	485121,02
2809	Ledeboerslaan 12 Almelo	Gebouwen	10,63	8,20	240513,69	485114,95
2810	Geen verblijfsobject	Gebouwen	10,66	3,00	240567,96	485085,85
2811	Geen verblijfsobject	Gebouwen	10,66	2,60	240568,86	485087,64
2812	Geen verblijfsobject	Gebouwen	10,68	2,60	240577,86	485083,18
2813	Geen verblijfsobject	Gebouwen	10,65	2,50	240562,68	485075,38
2814	Theater 8 Almelo	Gebouwen	10,91	7,00	241834,61	483765,77
2815	Theater 16 Almelo	Gebouwen	11,00	6,80	241911,56	483774,75
2816	Theater 14 Almelo	Gebouwen	10,98	6,90	241904,96	483773,52
2817	Theater 13 Almelo	Gebouwen	10,67	8,00	241902,40	483746,79
2818	Theater 15 Almelo	Gebouwen	10,68	8,00	241908,99	483746,50
2819	Theater 17 Almelo	Gebouwen	10,66	8,00	241915,59	483746,21
2820	Theater 19 Almelo	Gebouwen	10,64	8,00	241922,20	483745,91
2821	Grand Canal 123 Almelo	Gebouwen	10,63	7,80	241838,07	483804,24
2822	Plateau 10a Almelo	Gebouwen	10,97	5,80	241854,39	483714,44
2823	Plateau 10b Almelo	Gebouwen	10,92	5,80	241853,45	483705,00
2824	Theater 11a Almelo	Gebouwen	10,71	5,70	241857,45	483745,41
2825	Theater 11b Almelo	Gebouwen	10,71	5,80	241857,45	483745,41
2826	Theater 11d Almelo	Gebouwen	10,88	5,70	241873,72	483734,28
2827	Theater 11c Almelo	Gebouwen	10,73	5,80	241874,45	483743,74
2828	Theater 12 Almelo	Gebouwen	10,84	6,90	241870,94	483776,51
2829	Theater 10 Almelo	Gebouwen	10,81	7,00	241864,35	483775,05
2830	Grand Canal 127 Almelo	Gebouwen	10,82	7,60	241867,47	483791,17
2831	Grand Canal 125 Almelo	Gebouwen	10,76	7,70	241862,17	483801,79
2832	Nijreesmiddenweg 43 Almelo	Gebouwen	11,17	7,60	241903,58	483805,80
2833	Geen verblijfsobject	Gebouwen	11,06	4,80	241915,21	483785,65

Model: 221130 Plansituatie 2037 - akoestisch onderzoek
Groep: (hoofdgroep)
Lijst van Gebouwen, voor rekenmethode Wegverkeerslawaai - RMG-2012, wegverkeer

Naam	Omschr.	Groep	Maaiveld	Rel.H	X-1	Y-1
2834	Geen verblijfsobject	Gebouwen	10,76	3,00	241901,53	483726,80
2835	Geen verblijfsobject	Gebouwen	10,76	3,00	241836,50	483788,63
2836	Geen verblijfsobject	Gebouwen	10,73	3,00	241908,12	483726,51
2837	Geen verblijfsobject	Gebouwen	10,73	3,00	241908,12	483726,51
2838	Geen verblijfsobject	Gebouwen	10,67	3,00	241921,31	483725,92
2839	Geen verblijfsobject	Gebouwen	10,94	3,00	241852,05	483724,81
2840	Geen verblijfsobject	Gebouwen	10,96	3,00	241869,16	483723,14
2841	Geen verblijfsobject	Gebouwen	10,94	3,00	241858,76	483725,68
2842	Geen verblijfsobject	Gebouwen	10,95	3,00	241869,29	483724,64
2843	Nije Allee 41 Almelo	Gebouwen	10,83	6,30	241993,00	483740,16
2844	Theater 24 Almelo	Gebouwen	10,94	7,00	241972,28	483776,69
2845	Theater 18 Almelo	Gebouwen	10,84	6,90	241938,47	483775,07
2846	Theater 26 Almelo	Gebouwen	10,95	6,80	241988,80	483760,47
2847	Theater 20 Almelo	Gebouwen	10,83	6,90	241941,62	483773,43
2848	Theater 22 Almelo	Gebouwen	10,92	6,90	241968,80	483777,05
2849	Theater 21 Almelo	Gebouwen	10,64	7,70	241922,20	483745,91
2850	Theater 23 Almelo	Gebouwen	10,67	8,00	241940,00	483745,13
2851	Theater 27 Almelo	Gebouwen	10,65	8,00	241953,19	483744,54
2852	Theater 29 Almelo	Gebouwen	10,63	8,00	241959,79	483744,24
2853	Theater 31 Almelo	Gebouwen	10,62	7,80	241966,77	483743,93
2854	Theater 25 Almelo	Gebouwen	10,66	8,00	241946,59	483744,84
2855	Nijreesmiddenweg 41 Almelo	Gebouwen	11,04	6,90	241932,05	483795,05
2856	Nijreesmiddenweg 37 Almelo	Gebouwen	11,00	6,90	241961,31	483786,97
2857	Nijreesmiddenweg 33 Almelo	Gebouwen	11,17	7,00	241991,32	483786,73
2858	Nijreesmiddenweg 31 Almelo	Gebouwen	11,25	6,80	241996,70	483792,47
2859	Nijreesmiddenweg 35 Almelo	Gebouwen	11,08	6,80	241967,23	483798,44
2860	Nijreesmiddenweg 39 Almelo	Gebouwen	11,04	6,90	241932,05	483795,05
2861	Geen verblijfsobject	Gebouwen	10,71	3,00	241952,31	483724,55
2862	Geen verblijfsobject	Gebouwen	10,67	3,00	241921,40	483728,04
2863	Geen verblijfsobject	Gebouwen	10,70	3,00	241945,72	483724,85
2864	Geen verblijfsobject	Gebouwen	10,69	3,00	241939,12	483725,15
2865	Geen verblijfsobject	Gebouwen	10,73	3,00	241958,90	483724,25
2866	Geen verblijfsobject	Gebouwen	10,74	3,00	241965,66	483723,95
2867	Geen verblijfsobject	Gebouwen	10,77	4,50	241981,92	483703,52
2868	Grand Canal 107 Almelo	Gebouwen	10,47	5,30	241790,80	483799,63
2869	Grand Canal 105 Almelo	Gebouwen	10,51	16,20	241782,31	483809,71
2870	Geen verblijfsobject	Gebouwen	11,26	4,70	241952,83	483933,48
2871	Nijreesmiddenweg 12 Almelo	Gebouwen	11,21	7,30	241872,68	483847,08
2872	Nijreesmiddenweg 10 Almelo	Gebouwen	11,22	7,90	241879,30	483842,55
2873	Nijreesmiddenweg 8 Almelo	Gebouwen	11,15	7,90	241889,33	483835,19
2874	Nije Allee 15 Almelo	Gebouwen	11,00	6,70	241994,22	483823,91
2875	Bornerbroeksestraat 421 Almelo	Gebouwen	10,94	7,20	241682,06	483995,41
2876	Bornerbroeksestraat 425 Almelo	Gebouwen	10,97	7,30	241680,11	483990,36
2877	Bornerbroeksestraat 427 Almelo	Gebouwen	10,78	6,90	241654,97	483985,70
2878	Bornerbroeksestraat 429 Almelo	Gebouwen	10,87	6,80	241675,71	483972,73
2879	Bornerbroeksestraat 431 Almelo	Gebouwen	10,82	7,10	241661,31	483973,27
2880	Bornerbroeksestraat 433 Almelo	Gebouwen	10,87	7,00	241671,40	483961,47
2881	Bornerbroeksestraat 435 Almelo	Gebouwen	10,93	7,40	241668,79	483954,88
2882	Bornerbroeksestraat 437 Almelo	Gebouwen	10,78	7,50	241649,84	483959,79
2883	Bornerbroeksestraat 439 Almelo	Gebouwen	10,76	7,50	241645,14	483950,90
2884	Bornerbroeksestraat 441 Almelo	Gebouwen	10,76	7,60	241645,14	483950,90
2885	Bornerbroeksestraat 411 Almelo	Gebouwen	10,48	6,20	241687,04	484047,04
2886	Bornerbroeksestraat 413 Almelo	Gebouwen	10,88	6,30	241703,38	484040,94
2887	Bornerbroeksestraat 415 Almelo	Gebouwen	10,70	5,80	241683,03	484020,19
2888	Bornerbroeksestraat 419 Almelo	Gebouwen	10,87	6,50	241671,20	484004,40
2889	Geen verblijfsobject	Gebouwen	10,50	3,00	241682,01	484040,89
2890	Geen verblijfsobject	Gebouwen	10,69	4,00	241688,46	484031,30
2891	Geen verblijfsobject	Gebouwen	11,00	2,80	241990,84	483824,86
2892	Geen verblijfsobject	Gebouwen	11,24	3,70	241866,91	483860,20
2893	Geen verblijfsobject	Gebouwen	11,16	4,50	241861,21	483878,96
2894	Geen verblijfsobject	Gebouwen	11,04	2,70	241977,82	483832,88
2895	Geen verblijfsobject	Gebouwen	11,10	5,10	242002,79	483993,42
2896	Geen verblijfsobject	Gebouwen	11,33	3,00	241850,46	483852,16
2897	Nijreesweg 57 Almelo	Gebouwen	10,82	6,20	242248,68	483903,49
2898	Nije Allee 28 Almelo	Gebouwen	11,13	5,80	242071,29	483768,38
2899	Nije Allee 44 Almelo	Gebouwen	11,08	6,70	242039,94	483648,62
2900	Nije Allee 30 Almelo	Gebouwen	11,03	6,70	242035,22	483787,82
2901	Nije Allee 32 Almelo	Gebouwen	10,96	6,90	242033,94	483759,87
2902	Nije Allee 34 Almelo	Gebouwen	11,01	6,00	242044,98	483742,00
2903	Nije Allee 42 Almelo	Gebouwen	11,06	6,30	242034,24	483677,57
2904	Nije Allee 48 Almelo	Gebouwen	11,07	6,50	242057,76	483613,85
2905	Nije Allee 46 Almelo	Gebouwen	11,12	6,40	242058,58	483657,62
2906	Nije Allee 38 Almelo	Gebouwen	11,19	6,90	242078,38	483712,97
2907	Nije Allee 36 Almelo	Gebouwen	11,06	7,00	242062,71	483746,05
2908	Nije Allee 50 Almelo	Gebouwen	11,06	5,70	242019,68	483630,13
2909	Nije Allee 40 Almelo	Gebouwen	10,97	5,60	242027,73	483712,02
2910	Geen verblijfsobject	Gebouwen	11,23	2,40	242136,67	483652,50

Model: 221130 Plansituatie 2037 - akoestisch onderzoek
Groep: (hoofdgroep)
Lijst van Gebouwen, voor rekenmethode Wegverkeerslawaai - RMG-2012, wegverkeer

Naam	Omschr.	Groep	Maaiveld	Rel.H	X-1	Y-1
2911	Geen verblijfsobject	Gebouwen	11,51	16,30	242183,61	483706,21
2912	Geen verblijfsobject	Gebouwen	11,37	3,00	242186,15	483610,23
2913	Geen verblijfsobject	Gebouwen	11,09	5,20	242060,77	483690,88
2914	Geen verblijfsobject	Gebouwen	11,03	4,20	242051,47	483706,37
2915	Geen verblijfsobject	Gebouwen	11,07	3,00	242057,40	483767,16
2916	Nijreesmiddenweg 13 Almelo	Gebouwen	11,47	6,00	242179,90	483769,29
2917	Nijreesmiddenweg 15 Almelo	Gebouwen	11,43	6,20	242173,00	483756,91
2918	Nijreesmiddenweg 19 Almelo	Gebouwen	11,03	6,60	242149,39	483766,27
2919	Nijreesmiddenweg 17 Almelo	Gebouwen	11,18	6,10	242153,64	483761,04
2920	Geen verblijfsobject	Gebouwen	10,63	3,00	242133,92	483742,26
2921	Geen verblijfsobject	Gebouwen	11,48	3,20	242183,22	483747,86
2922	Geen verblijfsobject	Gebouwen	11,33	3,50	242154,82	483719,20
2923	Geen verblijfsobject	Gebouwen	11,50	3,70	242178,93	483707,41
2924	Geen verblijfsobject	Gebouwen	11,36	3,00	242164,00	483751,90
2925	Jan Wiegerslaan 1 Almelo	Gebouwen	10,65	7,20	240564,95	485079,91
2926	Jan Wiegerslaan 3 Almelo	Gebouwen	10,64	7,70	240555,04	485081,56
2927	Jan Wiegerslaan 5 Almelo	Gebouwen	10,56	7,50	240533,55	485082,93
2928	Jan Wiegerslaan 7 Almelo	Gebouwen	10,62	7,10	240531,17	485092,82
2929	Jan Wiegerslaan 9 Almelo	Gebouwen	10,62	7,40	240520,28	485099,66
2930	Ledeboerslaan 8 Almelo	Gebouwen	10,68	7,10	240548,31	485120,22
2931	Ledeboerslaan 6 Almelo	Gebouwen	10,65	7,00	240544,75	485108,44
2932	Geen verblijfsobject	Gebouwen	10,64	2,50	240534,30	485103,98
2933	Geen verblijfsobject	Gebouwen	10,62	3,00	240547,75	485088,69
2934	Geen verblijfsobject	Gebouwen	10,62	3,00	240547,39	485087,91
2935	Geen verblijfsobject	Gebouwen	10,65	3,00	240553,77	485093,52
2936	Geen verblijfsobject	Gebouwen	10,64	2,50	240537,72	485102,18
2937	Rombout Verhulstlaan 72 Almelo	Gebouwen	10,65	7,60	240586,60	485156,35
2938	Rombout Verhulstlaan 70 Almelo	Gebouwen	10,65	7,60	240587,80	485162,27
2939	Rombout Verhulstlaan 66 Almelo	Gebouwen	10,64	7,30	240590,19	485174,11
2940	Rombout Verhulstlaan 68 Almelo	Gebouwen	10,63	7,60	240594,89	485160,84
2942	2941_Willem Mesdagstraat Almelo	Gebouwen	10,78	8,30	240679,30	484846,42
2944	2943_Jacob Marisstraat Almelo	Gebouwen	10,84	8,30	240661,65	484853,15
2945	Jacob Marisstraat 6 Almelo	Gebouwen	10,83	2,90	240653,20	484849,58
2946	Jacob Marisstraat 8 Almelo	Gebouwen	10,80	2,90	240651,41	484843,53
2947	Jacob Marisstraat 10 Almelo	Gebouwen	10,77	3,00	240648,65	484837,84
2948	Jacob Marisstraat 12 Almelo	Gebouwen	10,80	2,90	240638,10	484835,05
2949	Jacob Marisstraat 14 Almelo	Gebouwen	10,77	2,90	240636,31	484828,99
2950	Willem Mesdagstraat 9 Almelo	Gebouwen	10,69	5,60	240675,80	484830,62
2951	Willem Mesdagstraat 7 Almelo	Gebouwen	10,72	5,50	240676,96	484835,89
2952	Willem Mesdagstraat 5 Almelo	Gebouwen	10,73	5,60	240686,81	484839,27
2953	Geen verblijfsobject	Gebouwen	10,72	3,00	240657,02	484831,34
2954	Geen verblijfsobject	Gebouwen	10,70	3,00	240665,27	484829,85
2955	Geen verblijfsobject	Gebouwen	10,71	3,00	240665,65	484831,36
2956	Geen verblijfsobject	Gebouwen	10,77	3,00	240668,52	484842,22
2957	Geen verblijfsobject	Gebouwen	10,72	3,00	240662,05	484833,10
2958	Geen verblijfsobject	Gebouwen	10,72	3,00	240659,89	484832,85
2960	2959_Jacob Marisstraat Almelo	Gebouwen	10,72	8,30	240613,01	484871,39
2961	Jacob Marisstraat 13 Almelo	Gebouwen	10,66	5,60	240612,75	484848,06
2962	Jacob Marisstraat 15 Almelo	Gebouwen	10,63	5,60	240610,64	484843,10
2963	Jacob Marisstraat 17 Almelo	Gebouwen	10,63	5,60	240608,54	484838,13
2964	Jacob Marisstraat 5 Almelo	Gebouwen	10,74	5,50	240621,17	484867,92
2965	Jacob Marisstraat 11 Almelo	Gebouwen	10,67	5,50	240614,86	484853,02
2966	Jacob Marisstraat 9 Almelo	Gebouwen	10,67	5,50	240616,96	484857,99
2967	Jacob Marisstraat 7 Almelo	Gebouwen	10,70	5,50	240619,07	484862,95
2968	Jacob Marisstraat 16 Almelo	Gebouwen	10,75	3,00	240634,53	484822,94
2969	Jacob Marisstraat 18 Almelo	Gebouwen	10,75	2,90	240631,25	484817,21
2970	Johan Jongkindstraat 53 Almelo	Gebouwen	10,62	7,00	240644,67	484794,92
2971	Johan Jongkindstraat 51 Almelo	Gebouwen	10,67	6,90	240638,78	484796,19
2972	Johan Jongkindstraat 49 Almelo	Gebouwen	10,67	6,70	240638,78	484796,19
2973	Johan Jongkindstraat 47 Almelo	Gebouwen	10,64	6,90	240627,29	484798,67
2974	Johan Jongkindstraat 45 Almelo	Gebouwen	10,63	6,80	240621,37	484799,94
2975	Johan Jongkindstraat 43 Almelo	Gebouwen	10,63	6,90	240621,37	484799,94
2976	Jacob Marisstraat 18GA02 Almelo	Gebouwen	10,61	2,80	240650,03	484810,48
2977	Jacob Marisstraat 18GA01 Almelo	Gebouwen	10,63	2,90	240646,92	484811,54
2978	Geen verblijfsobject	Gebouwen	10,68	2,30	240616,76	484780,81
2979	Geen verblijfsobject	Gebouwen	10,68	3,00	240616,76	484780,81
2980	Willem Mesdagstraat 19 Almelo	Gebouwen	10,62	5,60	240678,69	484802,53
2981	Willem Mesdagstraat 17 Almelo	Gebouwen	10,59	5,60	240671,14	484809,56
2982	Willem Mesdagstraat 15 Almelo	Gebouwen	10,59	5,60	240680,99	484812,94
2983	Willem Mesdagstraat 13 Almelo	Gebouwen	10,63	5,50	240673,47	484820,09
2984	Willem Mesdagstraat 11 Almelo	Gebouwen	10,65	5,50	240683,32	484823,47
2985	Johan Jongkindstraat 65 Almelo	Gebouwen	10,59	6,60	240683,66	484779,86
2986	Johan Jongkindstraat 63 Almelo	Gebouwen	10,60	6,90	240680,98	484780,44
2987	Johan Jongkindstraat 61 Almelo	Gebouwen	10,61	6,90	240670,59	484789,33
2988	Johan Jongkindstraat 59 Almelo	Gebouwen	10,63	6,90	240663,44	484784,20
2989	Johan Jongkindstraat 57 Almelo	Gebouwen	10,60	7,00	240659,00	484791,80
2990	Johan Jongkindstraat 55 Almelo	Gebouwen	10,59	7,00	240653,03	484793,08

Model: 221130 Plansituatie 2037 - akoestisch onderzoek
Groep: (hoofdgroep)
Lijst van Gebouwen, voor rekenmethode Wegverkeerslawaai - RMG-2012, wegverkeer

Naam	Omschr.	Groep	Maaiveld	Rel.H	X-1	Y-1
2991	Geen verblijfsobject	Gebouwen	10,70	3,00	240657,73	484827,99
2992	Geen verblijfsobject	Gebouwen	10,69	3,00	240660,93	484827,75
2993	Geen verblijfsobject	Gebouwen	10,65	3,00	240655,27	484819,81
2994	Geen verblijfsobject	Gebouwen	10,64	3,00	240656,78	484818,36
2995	Geen verblijfsobject	Gebouwen	10,63	3,00	240658,69	484817,39
2996	Geen verblijfsobject	Gebouwen	10,63	3,00	240662,79	484817,93
2997	Geen verblijfsobject	Gebouwen	10,65	3,00	240661,98	484821,94
2998	Geen verblijfsobject	Gebouwen	10,67	3,00	240660,46	484823,45
2999	Geen verblijfsobject	Gebouwen	10,67	3,00	240658,59	484824,40
3000	Geen verblijfsobject	Gebouwen	10,68	3,00	240654,47	484823,89
3001	Jacob Marisstraat 18GA04 Almelo	Gebouwen	10,58	2,90	240656,28	484808,36
3002	Jacob Marisstraat 18GA03 Almelo	Gebouwen	10,61	2,90	240650,03	484810,48
3003	Jacob Marisstraat 18GA05 Almelo	Gebouwen	10,58	2,80	240656,28	484808,36
3005	3004_Willem Mesdagstraat Almelo	Gebouwen	10,86	8,30	240719,34	484847,91
3006	Willem Mesdagstraat 6 Almelo	Gebouwen	10,87	2,90	240713,08	484834,67
3007	Willem Mesdagstraat 8 Almelo	Gebouwen	10,83	2,90	240724,29	484832,69
3008	Bernardus Blommersstraat 7 Almelo	Gebouwen	10,74	5,50	240745,53	484829,44
3009	Bernardus Blommersstraat 9 Almelo	Gebouwen	10,71	5,60	240744,66	484824,11
3010	Bernardus Blommersstraat 11 Almelo	Gebouwen	10,62	5,50	240751,69	484812,06
3011	Bernardus Blommersstraat 13 Almelo	Gebouwen	10,66	5,50	240742,93	484813,47
3012	Bernardus Blommersstraat 15 Almelo	Gebouwen	10,64	5,60	240742,07	484808,15
3013	Bernardus Blommersstraat 17 Almelo	Gebouwen	10,61	5,60	240741,20	484802,82
3014	Bernardus Blommersstraat 19 Almelo	Gebouwen	10,61	5,60	240740,34	484797,50
3015	Willem Mesdagstraat 10 Almelo	Gebouwen	10,87	2,90	240706,54	484822,98
3016	Willem Mesdagstraat 12 Almelo	Gebouwen	10,87	2,90	240703,26	484817,12
3017	Willem Mesdagstraat 14 Almelo	Gebouwen	10,85	2,90	240699,99	484811,27
3018	Willem Mesdagstraat 16 Almelo	Gebouwen	10,84	2,90	240696,72	484805,43
3019	Willem Mesdagstraat 18 Almelo	Gebouwen	10,76	2,90	240706,92	484797,20
3020	Geen verblijfsobject	Gebouwen	10,69	3,00	240728,17	484808,70
3021	Geen verblijfsobject	Gebouwen	10,70	3,00	240726,09	484808,41
3022	Geen verblijfsobject	Gebouwen	10,70	3,00	240724,14	484807,54
3023	Geen verblijfsobject	Gebouwen	10,69	3,00	240722,00	484803,90
3024	Geen verblijfsobject	Gebouwen	10,67	3,00	240725,72	484802,05
3025	Geen verblijfsobject	Gebouwen	10,66	3,00	240727,86	484802,37
3026	Geen verblijfsobject	Gebouwen	10,66	3,00	240729,76	484803,22
3027	Geen verblijfsobject	Gebouwen	10,67	3,00	240731,92	484806,88
3028	Geen verblijfsobject	Gebouwen	10,75	3,00	240729,72	484820,19
3029	Geen verblijfsobject	Gebouwen	10,75	3,00	240728,28	484818,69
3030	Geen verblijfsobject	Gebouwen	10,73	3,00	240727,95	484815,48
3031	Geen verblijfsobject	Gebouwen	10,72	3,00	240728,46	484813,36
3032	Geen verblijfsobject	Gebouwen	10,69	3,00	240731,48	484810,68
3033	Geen verblijfsobject	Gebouwen	10,70	3,00	240733,34	484814,24
3034	Geen verblijfsobject	Gebouwen	10,72	3,00	240733,08	484816,39
3035	Geen verblijfsobject	Gebouwen	10,75	3,00	240730,97	484821,69
3036	Willem Mesdagstraat 18GA02 Almelo	Gebouwen	10,66	2,80	240721,73	484800,69
3037	Willem Mesdagstraat 18GA03 Almelo	Gebouwen	10,66	2,80	240724,98	484800,18
3038	Willem Mesdagstraat 18GA04 Almelo	Gebouwen	10,64	2,80	240728,23	484799,66
3039	Willem Mesdagstraat 18GA01 Almelo	Gebouwen	10,66	2,80	240721,73	484800,69
3041	3040_Bernardus Blommersstraat Almelo	Gebouwen	10,76	8,40	240757,50	484841,76
3042	Bernardus Blommersstraat 5 Almelo	Gebouwen	10,70	5,60	240754,27	484828,03
3043	Schokland 12 Almelo	Gebouwen	11,62	8,40	242051,94	485980,52
3044	Schokland 14 Almelo	Gebouwen	11,56	10,00	242047,77	485975,28
3045	Schuttenstraat 2 Almelo	Gebouwen	11,54	10,70	242046,15	485972,75
3046	Schuttenstraat 4b Almelo	Gebouwen	11,32	6,90	242054,11	485949,56
3047	Schokland 8 Almelo	Gebouwen	11,78	9,20	242062,18	485999,45
3049	3048_Schokland Almelo	Gebouwen	11,73	10,00	242066,12	485986,34
3050	Geen verblijfsobject	Gebouwen	11,83	3,00	242081,06	485991,59
3051	Geen verblijfsobject	Gebouwen	11,85	3,00	242086,58	485990,43
3053	3052_Grotestraat Almelo	Gebouwen	12,11	7,80	242098,06	486011,16
3055	3054_Schokland Almelo	Gebouwen	12,10	10,80	242098,66	486009,20
3057	3056_Schokland Almelo	Gebouwen	11,90	9,00	242080,85	485999,17
3058	Schokland 6 Almelo	Gebouwen	11,88	9,10	242072,03	486006,54
3059	Geen verblijfsobject	Gebouwen	12,42	2,90	242143,29	486033,92
3060	Geen verblijfsobject	Gebouwen	12,18	3,00	242171,11	486025,31
3062	3061_Grotestraat Almelo	Gebouwen	12,01	10,70	242109,29	485980,80
3064	3063_Schokland Almelo	Gebouwen	11,95	9,80	242090,92	485997,07
3065	Grotestraat 117 Almelo	Gebouwen	12,10	8,80	242122,41	485974,50
3067	3066_Grotestraat Almelo	Gebouwen	12,10	8,80	242122,41	485974,50
3068	Grotestraat 121 Almelo	Gebouwen	12,05	6,90	242125,06	485964,42
3069	Grotestraat 123 Almelo	Gebouwen	11,62	5,10	242092,62	485956,75
3070	Grotestraat 125 Almelo	Gebouwen	12,01	10,30	242127,11	485955,75
3071	Grotestraat 118 Almelo	Gebouwen	12,15	11,70	242157,26	485965,32
3072	Grotestraat 114 Almelo	Gebouwen	12,14	8,70	242147,93	485974,95
3074	3073_Grotestraat Almelo	Gebouwen	12,14	4,80	242129,94	485982,94
3076	3075_Grotestraat Almelo	Gebouwen	12,12	9,00	242134,85	485964,10
3077	Geen verblijfsobject	Gebouwen	11,70	3,50	242047,95	485565,91
3078	Bornerbroeksestraat 11 Almelo	Gebouwen	11,09	6,50	242016,31	485615,95

Model: 221130 Plansituatie 2037 - akoestisch onderzoek
Groep: (hoofdgroep)
Lijst van Gebouwen, voor rekenmethode Wegverkeerslawaai - RMG-2012, wegverkeer

Naam	Omschr.	Groep	Maaiveld	Rel.H	X-1	Y-1
3080	3079_Bornsestraat Almelo	Gebouwen	11,38	15,90	242031,30	485572,80
3081	Bornsestraat 12 Almelo	Gebouwen	11,40	6,80	242097,27	485624,60
3082	Bornsestraat 14 Almelo	Gebouwen	11,34	7,30	242093,38	485605,39
3084	3083_Bornsestraat Almelo	Gebouwen	11,43	7,50	242105,49	485607,13
3085	Bornsestraat 11GA02 Almelo	Gebouwen	11,14	2,70	242085,01	485568,42
3087	3086_Bornsestraat Almelo	Gebouwen	11,16	6,70	242080,62	485575,47
3088	Bornsestraat 11GA01 Almelo	Gebouwen	11,15	2,60	242080,04	485572,20
3089	Bornsestraat 11GA03 Almelo	Gebouwen	11,11	2,70	242078,99	485566,32
3090	Molenkampspark 40 Almelo	Gebouwen	11,60	7,60	242180,47	485647,30
3091	Molenkampspark 42 Almelo	Gebouwen	11,64	8,50	242174,52	485649,75
3092	Molenkampspark 44 Almelo	Gebouwen	11,62	7,50	242168,81	485652,11
3094	3093_Bornsestraat Almelo	Gebouwen	11,47	5,70	242146,80	485640,51
3095	Geen verblijfsobject	Gebouwen	11,57	3,00	242182,75	485643,79
3096	Geen verblijfsobject	Gebouwen	11,54	3,00	242160,89	485648,82
3097	Geen verblijfsobject	Gebouwen	11,55	2,80	242144,90	485656,91
3098	Geen verblijfsobject	Gebouwen	11,49	2,40	242149,65	485642,64
3099	Molenkampspark 54 Almelo	Gebouwen	11,51	4,70	242141,33	485649,18
3100	Geen verblijfsobject	Gebouwen	11,44	2,60	242104,71	485623,49
3102	3101_Bornsestraat Almelo	Gebouwen	11,44	6,70	242123,95	485618,10
3103	Bornsestraat 22 Almelo	Gebouwen	11,36	6,60	242128,34	485587,51
3105	3104_Bornsestraat Almelo	Gebouwen	11,38	7,10	242100,28	485599,56
3106	Geen verblijfsobject	Gebouwen	11,43	5,80	242105,49	485607,13
3107	Bornsestraat 39 Almelo	Gebouwen	11,25	7,20	242138,57	485562,35
3108	Bornsestraat 31 Almelo	Gebouwen	11,17	7,10	242119,69	485550,03
3109	Bornsestraat 27 Almelo	Gebouwen	11,22	6,20	242115,63	485571,07
3110	Bornsestraat 17 Almelo	Gebouwen	11,17	5,90	242108,53	485561,98
3111	Bornsestraat 30 Almelo	Gebouwen	11,40	7,90	242148,38	485592,34
3113	3112_Bornsestraat Almelo	Gebouwen	11,40	7,90	242152,66	485584,87
3115	3114_Bornsestraat Almelo	Gebouwen	11,44	6,30	242163,94	485565,53
3117	3116_Bornsestraat Almelo	Gebouwen	11,36	9,40	242157,01	485554,66
3118	Bornsestraat 43 Almelo	Gebouwen	11,32	7,10	242150,65	485555,42
3119	Bornsestraat 41 Almelo	Gebouwen	11,27	7,20	242144,17	485553,58
3120	Grotestraat 178 Almelo	Gebouwen	11,46	4,50	242110,14	485710,74
3121	Grotestraat 186 Almelo	Gebouwen	11,30	9,40	242074,57	485666,10
3123	3122_Grotestraat Almelo	Gebouwen	11,73	4,90	242115,89	485693,64
3125	3124_Grotestraat Almelo	Gebouwen	11,29	6,50	242066,78	485653,96
3127	3126_Grotestraat Almelo	Gebouwen	11,09	9,20	242057,30	485693,71
3129	3128_Grotestraat Almelo	Gebouwen	11,14	7,30	242057,82	485702,12
3130	Molenkampspark 46 Almelo	Gebouwen	11,64	7,30	242160,06	485669,01
3131	Molenkampspark 48 Almelo	Gebouwen	11,60	7,50	242153,93	485664,12
3132	Molenkampspark 50 Almelo	Gebouwen	11,77	7,00	242152,87	485682,61
3133	Molenkampspark 52 Almelo	Gebouwen	11,74	7,10	242146,20	485680,57
3134	Geen verblijfsobject	Gebouwen	11,79	2,50	242125,57	485723,54
3135	Geen verblijfsobject	Gebouwen	11,58	3,00	242147,71	485661,42
3136	Geen verblijfsobject	Gebouwen	11,66	3,00	242145,44	485673,56
3137	Geen verblijfsobject	Gebouwen	11,64	2,70	242184,19	485679,35
3138	Geen verblijfsobject	Gebouwen	11,71	2,90	242128,18	485679,92
3139	Geen verblijfsobject	Gebouwen	11,73	2,50	242125,92	485681,85
3140	Molenkampspark 5 Almelo	Gebouwen	11,62	9,20	242170,44	485708,63
3141	Molenkampspark 12 Almelo	Gebouwen	11,63	10,40	242188,58	485733,02
3142	Molenkampspark 10 Almelo	Gebouwen	11,63	10,50	242182,72	485734,68
3143	Molenkampspark 8 Almelo	Gebouwen	11,58	10,40	242176,10	485754,11
3144	Molenkampspark 6 Almelo	Gebouwen	11,54	10,40	242168,61	485751,08
3145	Molenkampspark 4 Almelo	Gebouwen	11,53	10,30	242163,18	485752,75
3146	Molenkampspark 2 Almelo	Gebouwen	11,54	10,50	242158,44	485743,11
3148	3147_Bornsestraat Almelo	Gebouwen	11,36	5,70	242190,81	485576,32
3150	3149_Bornsestraat Almelo	Gebouwen	11,31	6,10	242222,71	485564,84
3152	3151_Bornsestraat Almelo	Gebouwen	11,31	7,00	242227,05	485563,00
3153	Dinkelstraat 3 Almelo	Gebouwen	11,33	7,50	242260,46	485633,09
3154	Dinkelstraat 5 Almelo	Gebouwen	11,31	7,70	242271,56	485634,10
3155	Dinkelstraat 1 Almelo	Gebouwen	11,35	7,20	242250,08	485634,82
3156	Dinkelstraat 1a Almelo	Gebouwen	11,43	7,00	242243,56	485648,59
3157	Bornsestraat 72GA03 Almelo	Gebouwen	11,26	3,00	242269,46	485591,09
3158	Bornsestraat 72GA02 Almelo	Gebouwen	11,25	3,00	242272,71	485588,62
3159	Deldensestraat 86 Almelo	Gebouwen	11,19	7,10	242693,32	485125,65
3160	Deldensestraat 88 Almelo	Gebouwen	11,16	7,00	242702,40	485118,84
3161	Deldensestraat 90 Almelo	Gebouwen	11,21	7,10	242695,24	485105,76
3162	Deldensestraat 92 Almelo	Gebouwen	11,20	7,10	242706,59	485105,92
3163	Deldensestraat 94 Almelo	Gebouwen	11,20	7,10	242706,59	485105,92
3164	Deldensestraat 96 Almelo	Gebouwen	11,20	7,00	242709,01	485101,36
3165	Deldensestraat 98 Almelo	Gebouwen	11,17	7,10	242711,44	485096,79
3166	Deldensestraat 100 Almelo	Gebouwen	11,22	7,00	242704,94	485087,48
3167	Deldensestraat 102 Almelo	Gebouwen	11,17	7,10	242716,29	485087,65
3168	Deldensestraat 104 Almelo	Gebouwen	11,20	7,00	242713,72	485071,01
3169	Deldensestraat 51 Almelo	Gebouwen	11,06	7,30	242674,46	485064,66
3170	Deldensestraat 49 Almelo	Gebouwen	11,05	7,20	242679,12	485082,73
3171	Deldensestraat 47 Almelo	Gebouwen	11,05	7,40	242672,02	485082,43

Model: 221130 Plansituatie 2037 - akoestisch onderzoek
Groep: (hoofdgroep)
Lijst van Gebouwen, voor rekenmethode Wegverkeerslawaai - RMG-2012, wegverkeer

Naam	Omschr.	Groep	Maaiveld	Rel.H	X-1	Y-1
3172	Geen verblijfsobject	Gebouwen	11,17	3,00	242701,41	485120,74
3173	Geen verblijfsobject	Gebouwen	11,20	3,00	242715,18	485104,63
3174	Geen verblijfsobject	Gebouwen	11,19	3,00	242712,70	485109,01
3175	Geen verblijfsobject	Gebouwen	11,17	3,00	242704,87	485114,15
3176	Deldensestraat 39 Almelo	Gebouwen	11,19	6,80	242649,91	485110,35
3177	Deldensestraat 45 Almelo	Gebouwen	11,04	7,30	242664,18	485087,78
3178	Deldensestraat 43 Almelo	Gebouwen	11,04	7,20	242658,45	485094,59
3179	Deldensestraat 41 Almelo	Gebouwen	11,06	7,50	242665,89	485108,02
3180	Geen verblijfsobject	Gebouwen	11,17	2,40	242649,28	485107,00
3182	3181_Deldensestraat Almelo	Gebouwen	11,22	6,10	242600,63	485144,50
3183	Deldensestraat 29 Almelo	Gebouwen	11,22	5,90	242625,01	485161,78
3184	Deldensestraat 35 Almelo	Gebouwen	11,17	7,10	242636,13	485129,79
3186	3185_Deldensestraat Almelo	Gebouwen	11,20	6,80	242633,71	485134,21
3187	Deldensestraat 37 Almelo	Gebouwen	11,24	6,90	242657,84	485127,69
3189	3188_Violierstraat Almelo	Gebouwen	11,20	6,40	242633,71	485134,21
3191	3190_Violierstraat Almelo	Gebouwen	11,34	6,40	242687,17	485163,70
3192	Violierstraat 10a Almelo	Gebouwen	11,31	7,70	242701,61	485164,86
3193	Violierstraat 10b Almelo	Gebouwen	11,34	7,70	242697,06	485170,90
3194	Violierstraat 10c Almelo	Gebouwen	11,34	7,50	242692,72	485167,66
3195	Deldensestraat 76 Almelo	Gebouwen	11,27	7,10	242683,82	485143,72
3196	Deldensestraat 78 Almelo	Gebouwen	11,27	7,10	242683,82	485143,72
3197	Deldensestraat 80 Almelo	Gebouwen	11,23	7,10	242688,57	485134,69
3198	Deldensestraat 82 Almelo	Gebouwen	11,21	7,10	242681,95	485125,44
3199	Deldensestraat 84 Almelo	Gebouwen	11,21	7,10	242681,95	485125,44
3200	Geen verblijfsobject	Gebouwen	11,28	3,00	242702,08	485155,22
3201	Geen verblijfsobject	Gebouwen	11,19	3,00	242695,48	485126,78
3202	Geen verblijfsobject	Gebouwen	11,23	3,00	242690,73	485135,81
3203	Geen verblijfsobject	Gebouwen	11,30	3,00	242683,44	485149,59
3204	Geen verblijfsobject	Gebouwen	11,25	3,00	242688,35	485140,34
3205	Geen verblijfsobject	Gebouwen	11,27	3,00	242685,98	485144,85
3206	Geen verblijfsobject	Gebouwen	11,21	3,00	242693,07	485131,29
3207	Geen verblijfsobject	Gebouwen	11,28	3,00	242702,08	485155,22
3208	Geen verblijfsobject	Gebouwen	11,28	2,30	242713,40	485160,90
3209	Lavendelstraat 14 Almelo	Gebouwen	11,14	6,70	242806,78	484824,66
3210	Lavendelstraat 9 Almelo	Gebouwen	11,09	7,00	242787,39	484783,21
3211	Lavendelstraat 7 Almelo	Gebouwen	11,07	7,00	242769,09	484793,74
3212	Lavendelstraat 5 Almelo	Gebouwen	11,08	7,10	242775,98	484802,25
3213	Lavendelstraat 3 Almelo	Gebouwen	11,06	7,00	242763,72	484799,59
3214	Lavendelstraat 1 Almelo	Gebouwen	11,11	7,10	242766,92	484815,42
3215	Geen verblijfsobject	Gebouwen	11,00	2,40	242747,69	484814,79
3216	Hoornbladstraat 184 Almelo	Gebouwen	10,99	7,40	242719,11	484856,77
3218	3217_Hoornbladstraat Almelo	Gebouwen	11,01	7,40	242724,40	484862,16
3220	3219_Hoornbladstraat Almelo	Gebouwen	11,01	7,40	242724,40	484862,16
3222	3221_Hoornbladstraat Almelo	Gebouwen	11,06	7,50	242734,98	484872,95
3224	3223_Hoornbladstraat Almelo	Gebouwen	11,08	7,40	242739,34	484877,40
3226	3225_Hoornbladstraat Almelo	Gebouwen	11,12	7,40	242746,70	484872,04
3227	Geen verblijfsobject	Gebouwen	11,00	3,00	242722,92	484874,17
3228	Geen verblijfsobject	Gebouwen	11,02	3,00	242727,35	484869,71
3229	Lavendelstraat 2 Almelo	Gebouwen	10,94	7,30	242763,05	484860,24
3230	Lavendelstraat 4 Almelo	Gebouwen	11,11	7,10	242774,80	484854,55
3231	Lavendelstraat 6 Almelo	Gebouwen	11,13	7,30	242786,98	484857,49
3232	Lavendelstraat 8 Almelo	Gebouwen	11,15	6,90	242793,65	484852,97
3233	Lavendelstraat 10 Almelo	Gebouwen	11,16	7,00	242796,04	484850,60
3234	Lavendelstraat 12 Almelo	Gebouwen	11,13	6,50	242804,11	484845,30
3235	Geen verblijfsobject	Gebouwen	11,02	3,00	242777,17	484874,71
3236	Lavendelstraat 16 Almelo	Gebouwen	11,15	6,70	242813,04	484825,70
3237	Lavendelstraat 18 Almelo	Gebouwen	11,21	6,40	242814,57	484808,69
3238	Lavendelstraat 20 Almelo	Gebouwen	11,24	6,60	242815,02	484800,80
3239	Lavendelstraat 22 Almelo	Gebouwen	11,16	7,50	242815,48	484792,75
3240	Lavendelstraat 24 Almelo	Gebouwen	11,16	6,70	242815,91	484784,75
3241	Lavendelstraat 26 Almelo	Gebouwen	11,15	6,60	242811,21	484776,51
3242	Deldensestraat 182 Almelo	Gebouwen	11,25	5,90	242895,49	484850,34
3243	Deldensestraat 180 Almelo	Gebouwen	11,22	5,60	242906,20	484855,69
3244	Deldensestraat 184 Almelo	Gebouwen	11,22	4,10	242908,60	484849,51
3245	Deldensestraat 188 Almelo	Gebouwen	11,21	6,50	242897,40	484836,55
3246	Deldensestraat 135 Almelo	Gebouwen	11,00	8,00	242835,27	484875,05
3247	Deldensestraat 139 Almelo	Gebouwen	11,07	7,70	242855,96	484872,26
3248	Deldensestraat 137 Almelo	Gebouwen	11,04	7,50	242850,78	484875,41
3249	Geen verblijfsobject	Gebouwen	11,05	2,90	242842,35	484868,36
3250	Geen verblijfsobject	Gebouwen	11,05	3,00	242822,97	484873,14
3251	Geen verblijfsobject	Gebouwen	11,17	3,00	242830,26	484784,12
3252	Geen verblijfsobject	Gebouwen	11,17	3,60	242831,46	484789,22
3253	Geen verblijfsobject	Gebouwen	11,19	3,40	242846,86	484783,45
3254	Geen verblijfsobject	Gebouwen	11,23	2,70	242823,48	484803,75
3255	Geen verblijfsobject	Gebouwen	11,16	3,00	242823,37	484822,94
3256	Geen verblijfsobject	Gebouwen	11,21	4,10	242837,03	484809,79
3257	Geen verblijfsobject	Gebouwen	11,04	5,40	242806,74	484879,32

Model: 221130 Plansituatie 2037 - akoestisch onderzoek
Groep: (hoofdgroep)
Lijst van Gebouwen, voor rekenmethode Wegverkeerslawaai - RMG-2012, wegverkeer

Naam	Omschr.	Groep	Maaiveld	Rel.H	X-1	Y-1
3258	Deldensestraat 145 Almelo	Gebouwen	11,22	7,80	242867,10	484831,50
3259	Deldensestraat 147 Almelo	Gebouwen	11,21	6,60	242848,82	484809,00
3260	Deldensestraat 149 Almelo	Gebouwen	11,19	6,60	242855,83	484803,31
3261	Deldensestraat 151 Almelo	Gebouwen	11,19	6,30	242852,30	484787,50
3262	Deldensestraat 192 Almelo	Gebouwen	11,18	6,20	242896,78	484810,18
3263	Deldensestraat 194 Almelo	Gebouwen	11,15	7,20	242899,39	484807,85
3264	Deldensestraat 196 Almelo	Gebouwen	11,24	6,90	242891,82	484795,91
3265	Deldensestraat 198 Almelo	Gebouwen	11,23	6,20	242891,76	484791,99
3266	Geen verblijfsobject	Gebouwen	11,21	4,40	242857,91	484819,76
3268	3267_Deldensestraat Almelo	Gebouwen	11,13	8,00	242747,15	484904,04
3270	3269_Deldensestraat Almelo	Gebouwen	11,15	9,50	242731,81	484924,36
3271	Geen verblijfsobject	Gebouwen	11,00	3,00	242720,36	484886,44
3272	Geen verblijfsobject	Gebouwen	11,17	3,00	242716,06	484943,46
3273	Geen verblijfsobject	Gebouwen	11,10	4,60	242723,16	484913,83
3274	Geen verblijfsobject	Gebouwen	11,08	2,50	242736,53	484892,38
3275	Geen verblijfsobject	Gebouwen	11,12	3,00	242746,12	484893,27
3276	Geen verblijfsobject	Gebouwen	11,15	3,00	242735,04	484942,80
3278	3277_Deldensestraat Almelo	Gebouwen	11,16	9,30	242734,29	484925,82
3280	3279_Deldensestraat Almelo	Gebouwen	11,15	7,60	242727,56	484941,76
3282	3281_Deldensestraat Almelo	Gebouwen	11,17	7,60	242715,01	484968,80
3284	3283_Deldensestraat Almelo	Gebouwen	11,17	7,40	242718,19	484961,94
3285	Deldensestraat 91 Almelo	Gebouwen	11,13	7,50	242729,51	484958,86
3287	3286_Deldensestraat Almelo	Gebouwen	11,16	7,50	242724,55	484948,23
3289	3288_Hoornbladstraat Almelo	Gebouwen	11,12	7,50	242745,56	484883,74
3290	Geen verblijfsobject	Gebouwen	11,06	3,00	242733,35	484884,79
3291	Geen verblijfsobject	Gebouwen	11,08	3,00	242737,87	484880,42
3292	Schipbeekstraat 22 Almelo	Gebouwen	11,17	6,90	242460,05	485595,37
3293	Schipbeekstraat 20 Almelo	Gebouwen	11,22	8,30	242468,73	485615,78
3294	Schipbeekstraat 18 Almelo	Gebouwen	11,25	6,70	242490,70	485626,49
3295	Schipbeekstraat 16 Almelo	Gebouwen	11,23	7,20	242478,35	485636,25
3296	Schipbeekstraat 10 Almelo	Gebouwen	11,26	7,40	242496,37	485656,51
3297	Flevoplantsoen 16 Almelo	Gebouwen	11,38	7,10	242514,88	485659,21
3298	Flevoplantsoen 14 Almelo	Gebouwen	11,37	6,50	242527,18	485654,24
3299	Flevoplantsoen 12 Almelo	Gebouwen	11,26	6,60	242516,08	485637,01
3300	Flevoplantsoen 10 Almelo	Gebouwen	11,27	6,70	242523,20	485627,04
3301	Flevoplantsoen 8 Almelo	Gebouwen	11,27	6,30	242516,01	485625,66
3302	Geen verblijfsobject	Gebouwen	11,24	2,70	242490,64	485640,80
3303	Geen verblijfsobject	Gebouwen	11,26	2,60	242485,33	485613,55
3304	Reeststraat 2 Almelo	Gebouwen	11,21	6,50	242475,66	485589,50
3305	Geen verblijfsobject	Gebouwen	11,22	2,50	242476,02	485594,09
3306	Flevoplantsoen 6 Almelo	Gebouwen	11,28	7,30	242508,22	485617,62
3307	Flevoplantsoen 4 Almelo	Gebouwen	11,30	6,50	242503,23	485596,87
3308	Flevoplantsoen 2b Almelo	Gebouwen	11,30	7,00	242503,21	485596,82
3309	Geen verblijfsobject	Gebouwen	11,28	3,00	242500,03	485587,58
3310	Geen verblijfsobject	Gebouwen	11,30	3,00	242501,00	485597,77
3311	Geen verblijfsobject	Gebouwen	11,31	3,00	242506,11	485607,14
3312	Flevoplantsoen 2 Almelo	Gebouwen	11,27	7,10	242498,51	485583,72
3313	Reggestraat 10 Almelo	Gebouwen	11,43	7,10	242362,40	485706,19
3314	Reggestraat 8 Almelo	Gebouwen	11,43	7,90	242362,40	485706,19
3315	Reggestraat 6 Almelo	Gebouwen	11,47	7,20	242370,73	485715,24
3316	Reggestraat 4 Almelo	Gebouwen	11,48	7,50	242368,72	485722,66
3317	Reggestraat 2 Almelo	Gebouwen	11,43	7,60	242382,22	485736,80
3318	Hofkampstraat 61 Almelo	Gebouwen	11,40	8,10	242427,25	485751,53
3319	Hofkampstraat 63 Almelo	Gebouwen	11,38	8,00	242440,94	485750,69
3320	Schipbeekstraat 11 Almelo	Gebouwen	11,39	7,10	242443,73	485667,23
3321	Geen verblijfsobject	Gebouwen	11,42	3,10	242384,19	485731,79
3322	Geen verblijfsobject	Gebouwen	11,40	2,90	242398,42	485734,83
3323	Geen verblijfsobject	Gebouwen	11,46	3,00	242378,31	485709,60
3324	Geen verblijfsobject	Gebouwen	11,29	3,50	242370,15	485673,89
3325	Geen verblijfsobject	Gebouwen	11,39	2,70	242380,12	485689,53
3326	Geen verblijfsobject	Gebouwen	11,37	3,70	242424,82	485670,16
3327	Geen verblijfsobject	Gebouwen	11,26	3,00	242446,82	485702,70
3328	Geen verblijfsobject	Gebouwen	11,46	2,50	242386,32	485706,34
3329	Geen verblijfsobject	Gebouwen	11,34	3,20	242438,40	485660,61
3330	Geen verblijfsobject	Gebouwen	11,34	3,00	242443,56	485738,13
3331	Hofkampstraat 65 Almelo	Gebouwen	11,34	9,00	242443,56	485738,13
3332	Schipbeekstraat 1 Almelo	Gebouwen	11,20	7,40	242478,49	485728,19
3333	Schipbeekstraat 3 Almelo	Gebouwen	11,24	6,80	242469,59	485709,45
3334	Schipbeekstraat 5 Almelo	Gebouwen	11,24	6,90	242460,15	485713,21
3335	Schipbeekstraat 9 Almelo	Gebouwen	11,37	6,70	242444,49	485684,51
3336	Schipbeekstraat 8 Almelo	Gebouwen	11,31	6,00	242494,98	485676,56
3337	Geen verblijfsobject	Gebouwen	11,28	3,00	242466,14	485736,74
3338	Geen verblijfsobject	Gebouwen	11,26	3,00	242455,49	485714,95
3339	Geen verblijfsobject	Gebouwen	11,24	3,30	242460,15	485713,21
3340	Schipbeekstraat 7 Almelo	Gebouwen	11,25	7,20	242462,43	485691,92
3341	Schipbeekstraat 4 Almelo	Gebouwen	11,21	6,90	242493,73	485691,75
3342	Schipbeekstraat 6 Almelo	Gebouwen	11,25	6,80	242500,22	485677,96

Model: 221130 Plansituatie 2037 - akoestisch onderzoek
Groep: (hoofdgroep)
Lijst van Gebouwen, voor rekenmethode Wegverkeerslawaai - RMG-2012, wegverkeer

Naam	Omschr.	Groep	Maaiveld	Rel.H	X-1	Y-1
3343	Schipbeekstraat 2 Almelo	Gebouwen	11,15	5,70	242514,46	485705,77
3344	Flevoplantsoen 20 Almelo	Gebouwen	11,07	6,60	242538,02	485691,19
3345	Flevoplantsoen 18 Almelo	Gebouwen	11,34	6,10	242529,48	485659,94
3346	Geen verblijfsobject	Gebouwen	11,10	3,00	242532,74	485704,50
3347	Geen verblijfsobject	Gebouwen	11,11	2,90	242523,93	485694,91
3348	Reeststraat 10 Almelo	Gebouwen	11,33	7,70	242620,44	485588,75
3349	Reeststraat 8 Almelo	Gebouwen	11,33	6,90	242620,44	485588,75
3350	Reeststraat 6 Almelo	Gebouwen	11,22	6,80	242600,73	485585,81
3351	Reeststraat 4 Almelo	Gebouwen	11,25	7,80	242598,59	485591,34
3352	Flevoplantsoen 3 Almelo	Gebouwen	11,24	6,70	242598,20	485601,52
3353	Flevoplantsoen 5 Almelo	Gebouwen	11,22	6,50	242591,30	485599,34
3354	Flevoplantsoen 7 Almelo	Gebouwen	11,22	6,60	242589,50	485605,09
3355	Flevoplantsoen 13 Almelo	Gebouwen	11,24	6,70	242581,85	485629,60
3356	Flevoplantsoen 15 Almelo	Gebouwen	11,19	7,00	242578,01	485641,86
3357	Flevoplantsoen 17 Almelo	Gebouwen	11,19	7,10	242578,01	485641,86
3358	Geen verblijfsobject	Gebouwen	11,29	3,00	242609,73	485589,34
3359	Geen verblijfsobject	Gebouwen	11,28	3,00	242607,90	485594,49
3360	Geen verblijfsobject	Gebouwen	11,27	3,00	242611,02	485585,34
3361	Reeststraat 2b Almelo	Gebouwen	11,23	8,70	242567,25	485598,24
3362	Ganzendiepstraat 15 Almelo	Gebouwen	11,36	6,40	242613,70	485660,87
3363	Ganzendiepstraat 17 Almelo	Gebouwen	11,43	6,80	242626,14	485644,88
3364	Ganzendiepstraat 19 Almelo	Gebouwen	11,39	6,60	242616,23	485641,81
3365	Flevoplantsoen 9 Almelo	Gebouwen	11,24	6,60	242591,91	485618,54
3366	Flevoplantsoen 11 Almelo	Gebouwen	11,24	6,30	242581,85	485629,60
3367	Geen verblijfsobject	Gebouwen	11,35	3,00	242623,21	485623,76
3368	Geen verblijfsobject	Gebouwen	11,24	3,00	242595,27	485659,79
3369	Geen verblijfsobject	Gebouwen	11,29	3,00	242624,84	485614,34
3370	Geen verblijfsobject	Gebouwen	11,35	3,00	242614,24	485631,00
3371	Geen verblijfsobject	Gebouwen	11,29	3,00	242595,15	485647,20
3372	Geen verblijfsobject	Gebouwen	11,31	3,00	242597,50	485637,76
3373	Ganzendiepstraat 30 Almelo	Gebouwen	11,18	7,90	242646,74	485644,31
3374	Ganzendiepstraat 32 Almelo	Gebouwen	11,17	7,60	242659,23	485639,55
3375	Ganzendiepstraat 21 Almelo	Gebouwen	11,39	7,70	242627,72	485631,94
3376	Ganzendiepstraat 34 Almelo	Gebouwen	11,17	7,90	242659,02	485636,50
3377	Ganzendiepstraat 23 Almelo	Gebouwen	11,35	6,80	242625,10	485624,34
3378	Keteldiepstraat 4 Almelo	Gebouwen	11,19	7,70	242666,15	485618,59
3379	Ganzendiepstraat 26 Almelo	Gebouwen	11,19	7,40	242642,62	485656,88
3380	Ganzendiepstraat 28 Almelo	Gebouwen	11,19	7,40	242652,91	485660,05
3381	Geen verblijfsobject	Gebouwen	11,17	3,00	242664,11	485659,68
3382	Geen verblijfsobject	Gebouwen	11,14	3,00	242669,97	485651,12
3383	Geen verblijfsobject	Gebouwen	11,19	3,00	242653,77	485621,47
3384	Geen verblijfsobject	Gebouwen	11,15	3,00	242668,56	485645,46
3385	Geen verblijfsobject	Gebouwen	11,14	3,00	242670,91	485643,10
3386	Geen verblijfsobject	Gebouwen	11,17	3,00	242667,07	485625,58
3387	Geen verblijfsobject	Gebouwen	11,17	3,00	242660,52	485626,72
3388	Geen verblijfsobject	Gebouwen	11,85	2,80	242180,19	485970,78
3390	3389_Grotestraat Almelo	Gebouwen	11,96	8,30	242083,62	486024,30
3392	3391_Grotestraat Almelo	Gebouwen	12,10	9,30	242098,66	486009,20
3394	3393_Grotestraat Almelo	Gebouwen	12,16	8,20	242124,09	486002,09
3395	Grotestraat 106 Almelo	Gebouwen	12,28	7,90	242136,56	486018,34
3397	3396_Grotestraat Almelo	Gebouwen	12,23	11,50	242130,22	486015,00
3398	Grotestraat 102 Almelo	Gebouwen	12,16	11,00	242117,74	486022,74
3400	3399_Grotestraat Almelo	Gebouwen	0,00	15,40	242004,27	486113,08
3401	Grotestraat 88 Almelo	Gebouwen	11,94	11,10	242083,74	486109,94
3402	Grotestraat 86 Almelo	Gebouwen	11,93	9,40	242078,34	486117,61
3403	Grotestraat 84 Almelo	Gebouwen	0,00	4,50	242073,26	486131,27
3405	3404_Koornmarkt Almelo	Gebouwen	11,93	21,50	242144,45	486112,46
3407	3406_Koornmarkt Almelo	Gebouwen	11,94	21,70	242132,58	486104,73
3409	3408_Koornmarkt Almelo	Gebouwen	11,94	19,90	242132,58	486104,73
3411	3410_Koornmarkt Almelo	Gebouwen	11,42	9,50	242135,46	486089,90
3413	3412_Grotestraat Almelo	Gebouwen	12,22	11,30	242104,39	486075,34
3415	3414_Grotestraat Almelo	Gebouwen	12,22	12,30	242106,28	486067,87
3416	Grotestraat 98 Almelo	Gebouwen	12,22	12,10	242107,57	486062,76
3417	Koornmarkt 17 Almelo	Gebouwen	11,51	5,50	242129,66	486082,92
3419	3418_Hagenborgh Almelo	Gebouwen	11,83	18,00	242185,27	485977,68
3420	Schouwburgplein 1 Almelo	Gebouwen	11,90	22,30	242218,49	486103,29
3421	Hofstraat 1 Almelo	Gebouwen	11,49	11,80	242314,87	486062,95
3422	Hofstraat 3 Almelo	Gebouwen	10,38	6,10	242344,60	486044,59
3423	Geen verblijfsobject	Gebouwen	11,34	4,50	242233,90	485598,53
3424	Geen verblijfsobject	Gebouwen	11,31	3,00	242267,90	485624,51
3425	Molenkampspark 36 Almelo	Gebouwen	11,57	8,00	242205,68	485649,85
3426	Molenkampspark 38 Almelo	Gebouwen	11,58	7,30	242195,88	485643,46
3427	Geen verblijfsobject	Gebouwen	11,41	3,00	242195,40	485623,88
3428	Geen verblijfsobject	Gebouwen	11,39	3,00	242221,71	485630,28
3429	Geen verblijfsobject	Gebouwen	11,41	3,80	242200,09	485627,66
3430	Reggestraat 30 Almelo	Gebouwen	11,13	6,70	242336,52	485602,51
3431	Reggestraat 28 Almelo	Gebouwen	11,17	8,10	242330,85	485607,70

Model: 221130 Plansituatie 2037 - akoestisch onderzoek
Groep: (hoofdgroep)
Lijst van Gebouwen, voor rekenmethode Wegverkeerslawaai - RMG-2012, wegverkeer

Naam	Omschr.	Groep	Maaiveld	Rel.H	X-1	Y-1
3432	Reggestraat 26 Almelo	Gebouwen	11,12	8,20	242335,85	485620,15
3433	Reggestraat 24 Almelo	Gebouwen	11,06	7,80	242353,91	485627,03
3434	IJsselstraat 1 Almelo	Gebouwen	11,09	7,70	242356,01	485610,74
3435	Reggestraat 22 Almelo	Gebouwen	11,19	7,30	242342,72	485655,39
3436	Reggestraat 20 Almelo	Gebouwen	11,16	7,70	242353,31	485658,05
3437	Geen verblijfsobject	Gebouwen	11,12	3,00	242362,63	485647,60
3438	Schipbeekstraat 29GA01 Almelo	Gebouwen	11,19	2,50	242352,03	485579,23
3439	Geen verblijfsobject	Gebouwen	11,20	2,60	242351,03	485576,74
3440	Schipbeekstraat 27GA03 Almelo	Gebouwen	11,22	2,50	242356,50	485567,55
3441	Schipbeekstraat 29GA02 Almelo	Gebouwen	11,22	2,50	242357,56	485570,16
3442	Schipbeekstraat 27GA14 Almelo	Gebouwen	11,22	2,50	242348,70	485562,83
3443	Schipbeekstraat 27GA13 Almelo	Gebouwen	11,21	2,50	242349,93	485566,02
3444	Geen verblijfsobject	Gebouwen	11,20	2,70	242351,03	485576,74
3445	Geen verblijfsobject	Gebouwen	11,14	3,70	242344,09	485598,75
3446	Reggestraat 36 Almelo	Gebouwen	11,20	7,60	242305,32	485568,65
3447	Reggestraat 32 Almelo	Gebouwen	11,19	6,50	242323,29	485587,32
3448	Reggestraat 9 Almelo	Gebouwen	11,24	34,40	242287,63	485612,73
3449	Bornsestraat 72GA01 Almelo	Gebouwen	11,24	3,00	242273,32	485580,24
3450	Bornsestraat 74GA02 Almelo	Gebouwen	11,23	3,00	242276,02	485579,33
3451	Bornsestraat 74GA01 Almelo	Gebouwen	11,22	3,00	242278,52	485578,49
3452	Reggestraat 7 Almelo	Gebouwen	11,14	7,30	242298,48	485632,23
3453	Dinkelstraat 11 Almelo	Gebouwen	11,18	7,50	242286,40	485637,08
3454	Dinkelstraat 9 Almelo	Gebouwen	11,23	7,80	242283,49	485629,55
3455	Dinkelstraat 7 Almelo	Gebouwen	11,28	7,70	242274,48	485641,66
3456	Dinkelstraat 8 Almelo	Gebouwen	11,34	7,50	242283,15	485664,75
3457	Dinkelstraat 10 Almelo	Gebouwen	11,21	8,00	242287,23	485652,62
3458	Dinkelstraat 12 Almelo	Gebouwen	11,21	7,90	242287,23	485652,62
3459	Reggestraat 5 Almelo	Gebouwen	11,22	7,40	242300,36	485662,95
3460	Molenkampspark 7 Almelo	Gebouwen	11,64	7,10	242193,99	485708,87
3462	3461_Molenkampspark Almelo	Gebouwen	11,75	8,70	242235,47	485716,99
3463	Molenkampspark 20 Almelo	Gebouwen	11,64	6,00	242212,67	485725,30
3464	Molenkampspark 18 Almelo	Gebouwen	11,67	5,90	242203,46	485737,28
3465	Molenkampspark 20a Almelo	Gebouwen	11,74	7,60	242228,50	485735,91
3466	Molenkampspark 16 Almelo	Gebouwen	11,64	10,40	242194,52	485730,88
3467	Molenkampspark 14 Almelo	Gebouwen	11,64	10,40	242194,52	485730,88
3468	Bavinkstraat 9 Almelo	Gebouwen	11,73	11,30	242270,94	485754,41
3469	Bavinkstraat 7 Almelo	Gebouwen	11,70	11,10	242266,73	485744,18
3470	Bavinkstraat 5 Almelo	Gebouwen	11,69	6,70	242262,31	485734,41
3471	Bavinkstraat 3a Almelo	Gebouwen	11,66	6,50	242263,34	485729,92
3472	Bavinkstraat 3 Almelo	Gebouwen	11,74	6,30	242252,74	485735,86
3473	Bavinkstraat 1d Almelo	Gebouwen	11,74	3,20	242217,32	485739,75
3474	Geen verblijfsobject	Gebouwen	11,75	3,50	242218,90	485744,66
3475	Geen verblijfsobject	Gebouwen	11,71	3,00	242212,42	485750,78
3476	Geen verblijfsobject	Gebouwen	11,58	3,50	242261,93	485707,01
3477	Geen verblijfsobject	Gebouwen	11,70	4,20	242244,65	485749,46
3478	Molenkampspark 32 Almelo	Gebouwen	11,53	11,40	242224,19	485658,56
3479	Molenkampspark 34 Almelo	Gebouwen	11,56	11,00	242222,33	485660,44
3480	Molenkampspark 9 Almelo	Gebouwen	11,67	10,40	242200,02	485696,33
3481	Molenkampspark 11 Almelo	Gebouwen	11,68	10,40	242201,82	485691,31
3482	Molenkampspark 30 Almelo	Gebouwen	11,67	10,70	242228,36	485694,82
3483	Molenkampspark 11a Almelo	Gebouwen	11,68	3,40	242204,72	485690,38
3484	Dinkelstraat 2 Almelo	Gebouwen	11,44	0,00	242256,89	485663,63
3485	Dinkelstraat 4 Almelo	Gebouwen	11,44	8,00	242256,89	485663,63
3486	Dinkelstraat 6 Almelo	Gebouwen	11,36	7,60	242272,08	485658,47
3487	Molenkampspark 28 Almelo	Gebouwen	11,65	10,70	242241,76	485698,31
3488	Molenkampspark 26 Almelo	Gebouwen	11,72	10,70	242230,58	485701,82
3489	Geen verblijfsobject	Gebouwen	11,52	5,90	242276,33	485702,02
3490	Geen verblijfsobject	Gebouwen	11,50	3,00	242265,74	485690,06
3491	Reggestraat 18 Almelo	Gebouwen	11,26	7,90	242356,15	485669,49
3492	Reggestraat 16 Almelo	Gebouwen	11,26	8,00	242356,15	485669,49
3493	Reggestraat 14 Almelo	Gebouwen	11,34	6,80	242367,64	485684,60
3494	Reggestraat 12 Almelo	Gebouwen	11,38	8,10	242364,80	485692,69
3495	Reggestraat 1 Almelo	Gebouwen	11,22	5,60	242319,46	485676,22
3496	Looleestraat 15 Almelo	Gebouwen	11,36	7,10	242340,06	485712,40
3497	Looleestraat 11 Almelo	Gebouwen	11,48	6,50	242322,48	485724,68
3498	Looleestraat 9 Almelo	Gebouwen	11,48	6,50	242322,48	485724,68
3499	Looleestraat 5 Almelo	Gebouwen	11,55	6,60	242310,98	485731,10
3500	Looleestraat 7 Almelo	Gebouwen	11,55	6,50	242310,98	485731,10
3501	Looleestraat 3 Almelo	Gebouwen	11,63	6,20	242308,69	485745,62
3502	Looleestraat 2 Almelo	Gebouwen	11,51	7,00	242322,38	485764,69
3503	Looleestraat 4 Almelo	Gebouwen	11,48	7,00	242335,76	485758,89
3504	Looleestraat 6 Almelo	Gebouwen	11,49	7,20	242332,78	485751,19
3505	Looleestraat 8 Almelo	Gebouwen	11,41	6,70	242348,81	485751,66
3506	Bavinkstraat 11 Almelo	Gebouwen	11,62	4,50	242290,70	485733,79
3507	Looleestraat 7GA01 Almelo	Gebouwen	11,49	2,70	242304,23	485713,00
3508	Looleestraat 1GA01 Almelo	Gebouwen	11,53	2,70	242297,74	485715,50
3509	Hoornbladstraat 41 Almelo	Gebouwen	11,03	7,10	242790,92	484880,59

Model: 221130 Plansituatie 2037 - akoestisch onderzoek
Groep: (hoofdgroep)
Lijst van Gebouwen, voor rekenmethode Wegverkeerslawaai - RMG-2012, wegverkeer

Naam	Omschr.	Groep	Maaiveld	Rel.H	X-1	Y-1
3510	Hoornbladstraat 39 Almelo	Gebouwen	11,04	6,90	242793,18	484877,72
3511	Deldensestraat 127 Almelo	Gebouwen	11,02	7,70	242806,98	484902,39
3512	Geen verblijfsobject	Gebouwen	10,99	3,00	242800,47	484891,61
3513	Deldensestraat 154 Almelo	Gebouwen	11,18	6,90	242788,51	484951,88
3514	Deldensestraat 156 Almelo	Gebouwen	11,17	7,10	242790,22	484950,72
3516	3515_Deldensestraat Almelo	Gebouwen	11,17	7,10	242792,58	484936,46
3518	3517_Deldensestraat Almelo	Gebouwen	11,17	4,30	242792,58	484936,46
3519	Deldensestraat 144 Almelo	Gebouwen	11,23	7,00	242768,54	484982,05
3520	Deldensestraat 146 Almelo	Gebouwen	11,27	7,00	242765,58	484965,03
3521	Deldensestraat 148 Almelo	Gebouwen	11,23	6,70	242774,96	484969,98
3522	Deldensestraat 150 Almelo	Gebouwen	11,29	7,10	242770,40	484956,08
3523	Deldensestraat 152 Almelo	Gebouwen	11,29	7,10	242770,40	484956,08
3524	Geen verblijfsobject	Gebouwen	11,21	3,00	242779,45	484976,07
3525	Geen verblijfsobject	Gebouwen	11,20	3,00	242789,10	484960,05
3526	Geen verblijfsobject	Gebouwen	11,15	3,00	242798,82	484962,77
3527	Hazelaarstraat 56 Almelo	Gebouwen	11,02	6,30	242822,88	484950,13
3528	Hazelaarstraat 54 Almelo	Gebouwen	11,03	6,30	242823,50	484956,29
3529	Hazelaarstraat 52 Almelo	Gebouwen	11,06	6,30	242830,97	484961,64
3530	Hazelaarstraat 50 Almelo	Gebouwen	11,06	6,10	242824,70	484968,24
3531	Geen verblijfsobject	Gebouwen	11,09	3,00	242840,88	484955,06
3532	Geen verblijfsobject	Gebouwen	11,09	3,00	242844,62	484966,52
3533	Geen verblijfsobject	Gebouwen	11,03	3,00	242827,17	484945,73
3534	Geen verblijfsobject	Gebouwen	11,09	3,00	242840,88	484955,06
3535	Geen verblijfsobject	Gebouwen	11,06	3,00	242840,81	484940,88
3536	Geen verblijfsobject	Gebouwen	11,09	3,00	242844,64	484966,79
3537	Geen verblijfsobject	Gebouwen	11,07	3,00	242847,81	484933,50
3538	Geen verblijfsobject	Gebouwen	11,02	3,00	242822,07	484945,18
3539	Deldensestraat 160a Almelo	Gebouwen	11,07	7,20	242812,33	484923,00
3540	Deldensestraat 162 Almelo	Gebouwen	11,07	7,20	242816,49	484920,53
3541	Deldensestraat 164 Almelo	Gebouwen	11,06	7,20	242825,18	484915,36
3542	Deldensestraat 166 Almelo	Gebouwen	11,06	7,20	242825,18	484915,36
3543	Deldensestraat 168 Almelo	Gebouwen	11,07	7,20	242841,25	484920,35
3544	Deldensestraat 170 Almelo	Gebouwen	11,08	7,10	242839,21	484906,93
3545	Deldensestraat 129 Almelo	Gebouwen	10,97	7,90	242802,07	484894,27
3546	Deldensestraat 131 Almelo	Gebouwen	10,99	7,90	242806,70	484891,45
3547	Deldensestraat 131a Almelo	Gebouwen	11,00	8,00	242811,48	484888,54
3548	Deldensestraat 133 Almelo	Gebouwen	11,00	8,00	242835,27	484875,05
3549	Deldensestraat 131b Almelo	Gebouwen	10,98	7,40	242822,94	484892,28
3550	Geen verblijfsobject	Gebouwen	11,04	3,00	242810,00	484879,45
3551	Christoffelstraat 47 Almelo	Gebouwen	11,12	7,10	242874,74	484927,03
3552	Geen verblijfsobject	Gebouwen	11,09	3,00	242854,30	484923,86
3553	Deldensestraat 172 Almelo	Gebouwen	11,12	7,20	242848,79	484903,76
3554	Deldensestraat 174 Almelo	Gebouwen	11,11	8,10	242858,20	484913,26
3555	Deldensestraat 176 Almelo	Gebouwen	11,15	8,10	242863,67	484902,56
3556	Deldensestraat 178 Almelo	Gebouwen	11,16	6,80	242871,39	484915,35
3557	Christoffelstraat 29 Almelo	Gebouwen	11,13	7,00	242871,30	484970,27
3558	Christoffelstraat 31 Almelo	Gebouwen	11,12	7,10	242864,79	484965,82
3559	Christoffelstraat 33 Almelo	Gebouwen	11,14	7,10	242870,28	484960,23
3560	Christoffelstraat 35 Almelo	Gebouwen	11,13	7,20	242865,66	484960,67
3561	Christoffelstraat 37 Almelo	Gebouwen	11,16	7,10	242869,20	484949,24
3562	Christoffelstraat 39 Almelo	Gebouwen	11,16	7,10	242876,43	484943,39
3563	Christoffelstraat 41 Almelo	Gebouwen	11,16	18,40	242876,43	484943,39
3564	Christoffelstraat 43 Almelo	Gebouwen	11,10	7,20	242863,74	484934,38
3565	Christoffelstraat 45 Almelo	Gebouwen	11,12	7,10	242874,74	484927,03
3566	Geen verblijfsobject	Gebouwen	11,12	3,00	242859,76	484960,40
3567	Geen verblijfsobject	Gebouwen	11,07	3,00	242848,55	484941,02
3568	Geen verblijfsobject	Gebouwen	11,07	2,70	242849,52	484946,42
3569	Geen verblijfsobject	Gebouwen	11,12	2,40	242852,08	484973,13
3570	Weggelerstraat 50 Almelo	Gebouwen	11,12	5,50	242920,46	484870,87
3571	Weggelerstraat 52 Almelo	Gebouwen	11,18	5,90	242919,17	484861,38
3572	Geen verblijfsobject	Gebouwen	11,20	2,90	242910,86	484859,29
3573	Geen verblijfsobject	Gebouwen	10,81	3,00	242951,28	484784,80
3574	Deldensestraat 190 Almelo	Gebouwen	11,18	3,40	242903,97	484836,07
3575	Geen verblijfsobject	Gebouwen	11,03	3,00	242910,46	484792,16
3576	Weggelerstraat 46 Almelo	Gebouwen	11,10	5,90	242942,46	484880,31
3577	Geen verblijfsobject	Gebouwen	11,19	3,00	242963,00	484859,21
3578	Geen verblijfsobject	Gebouwen	11,19	3,00	242963,28	484858,69
3579	Geen verblijfsobject	Gebouwen	11,09	3,00	242954,70	484847,10
3580	Geen verblijfsobject	Gebouwen	11,06	3,40	242942,13	484838,92
3581	Geen verblijfsobject	Gebouwen	11,23	3,00	242966,14	484865,57
3582	Christoffelstraat 30 Almelo	Gebouwen	11,10	7,40	242911,06	484962,30
3583	Christoffelstraat 32 Almelo	Gebouwen	11,08	6,90	242917,96	484955,72
3584	Christoffelstraat 34 Almelo	Gebouwen	11,12	6,80	242896,75	484945,60
3585	Christoffelstraat 36 Almelo	Gebouwen	11,12	7,30	242896,75	484945,60
3586	Christoffelstraat 38 Almelo	Gebouwen	11,10	6,70	242903,96	484939,71
3587	Christoffelstraat 40 Almelo	Gebouwen	11,10	6,80	242894,90	484928,91
3588	Weggelerstraat 21 Almelo	Gebouwen	10,99	7,20	242944,19	484929,32

Model: 221130 Plansituatie 2037 - akoestisch onderzoek
Groep: (hoofdgroep)
Lijst van Gebouwen, voor rekenmethode Wegverkeerslawaai - RMG-2012, wegverkeer

Naam	Omschr.	Groep	Maaiveld	Rel.H	X-1	Y-1
3589	Weggelerstraat 19 Almelo	Gebouwen	11,01	6,50	242948,31	484940,62
3590	Weggelerstraat 17 Almelo	Gebouwen	10,99	6,40	242969,26	484944,23
3591	Weggelerstraat 15 Almelo	Gebouwen	11,01	6,80	242963,18	484947,87
3592	Weggelerstraat 13 Almelo	Gebouwen	11,01	6,40	242966,41	484953,25
3593	Geen verblijfsobject	Gebouwen	11,07	3,00	242925,84	484946,34
3594	Geen verblijfsobject	Gebouwen	11,11	3,00	242916,93	484969,13
3595	Geen verblijfsobject	Gebouwen	11,07	3,00	242919,18	484942,42
3596	Geen verblijfsobject	Gebouwen	11,03	3,00	242944,83	484947,58
3597	Geen verblijfsobject	Gebouwen	11,10	2,90	242912,77	484957,21
3598	Christoffelstraat 42 Almelo	Gebouwen	11,07	6,70	242906,92	484927,65
3600	3599_Christoffelstraat Almelo	Gebouwen	11,11	9,50	242919,96	484907,29
3601	Geen verblijfsobject	Gebouwen	11,05	2,30	242917,91	484926,49
3602	Ganzendiepstraat 31 Almelo	Gebouwen	11,34	7,10	242655,48	485574,18
3603	Ganzendiepstraat 29 Almelo	Gebouwen	11,32	7,70	242654,11	485575,83
3604	Ganzendiepstraat 25 Almelo	Gebouwen	11,32	6,50	242628,75	485605,64
3605	Ganzendiepstraat 27 Almelo	Gebouwen	11,33	6,40	242626,07	485596,37
3606	Keteldiepstraat 2 Almelo	Gebouwen	11,20	7,70	242660,98	485616,98
3607	Keteldiepstraat 8 Almelo	Gebouwen	11,20	7,70	242679,35	485613,04
3608	Keteldiepstraat 10 Almelo	Gebouwen	11,18	7,70	242678,12	485622,26
3609	Keteldiepstraat 14 Almelo	Gebouwen	11,18	7,80	242696,62	485618,36
3610	Keteldiepstraat 6 Almelo	Gebouwen	11,18	7,80	242668,08	485622,43
3611	Keteldiepstraat 12 Almelo	Gebouwen	11,17	7,70	242688,55	485625,49
3612	Keteldiepstraat 20 Almelo	Gebouwen	11,12	7,40	242686,38	485651,65
3613	Keteldiepstraat 25 Almelo	Gebouwen	11,19	7,80	242701,78	485659,75
3614	Keteldiepstraat 19 Almelo	Gebouwen	11,19	7,70	242706,28	485642,30
3615	Keteldiepstraat 17 Almelo	Gebouwen	11,30	7,50	242716,12	485640,84
3616	Keteldiepstraat 15 Almelo	Gebouwen	11,30	7,80	242717,39	485635,59
3617	Keteldiepstraat 13 Almelo	Gebouwen	11,23	7,50	242710,11	485626,55
3618	Keteldiepstraat 11 Almelo	Gebouwen	11,30	7,50	242711,88	485619,30
3619	Keteldiepstraat 16 Almelo	Gebouwen	11,14	7,80	242690,20	485639,36
3620	Keteldiepstraat 18 Almelo	Gebouwen	11,13	7,90	242689,04	485643,07
3621	Keteldiepstraat 22 Almelo	Gebouwen	11,12	7,50	242684,23	485658,57
3622	Keteldiepstraat 21 Almelo	Gebouwen	11,18	7,50	242704,83	485647,24
3623	Keteldiepstraat 23 Almelo	Gebouwen	11,19	7,50	242703,56	485652,47
3624	Geen verblijfsobject	Gebouwen	11,16	3,00	242671,81	485634,99
3625	Geen verblijfsobject	Gebouwen	11,15	3,00	242685,78	485634,54
3626	Geen verblijfsobject	Gebouwen	11,16	3,00	242680,53	485632,92
3627	Geen verblijfsobject	Gebouwen	11,16	3,00	242673,85	485630,85
3628	Geen verblijfsobject	Gebouwen	11,16	3,00	242680,53	485632,92
3629	Ganzendiepstraat 1a Almelo	Gebouwen	11,36	4,40	242576,55	485720,12
3630	Ganzendiepstraat 5 Almelo	Gebouwen	11,31	7,10	242593,46	485703,80
3631	Ganzendiepstraat 7 Almelo	Gebouwen	11,33	7,40	242611,06	485693,24
3632	Ganzendiepstraat 9 Almelo	Gebouwen	11,35	6,30	242614,80	485681,10
3633	Ganzendiepstraat 11 Almelo	Gebouwen	11,35	6,50	242614,80	485681,10
3634	Ganzendiepstraat 13 Almelo	Gebouwen	11,38	6,70	242618,50	485669,18
3635	Geen verblijfsobject	Gebouwen	11,29	3,00	242604,56	485688,07
3637	3636_Hofkampstraat Almelo	Gebouwen	11,22	13,70	242591,52	485753,87
3638	Geen verblijfsobject	Gebouwen	11,16	3,00	242588,30	485692,54
3639	Flevoplantsoen 19 Almelo	Gebouwen	11,11	6,90	242577,44	485663,47
3640	Flevoplantsoen 21 Almelo	Gebouwen	11,18	6,50	242585,86	485676,75
3641	Flevoplantsoen 23 Almelo	Gebouwen	11,14	6,80	242581,39	485682,65
3642	Flevoplantsoen 25 Almelo	Gebouwen	11,23	7,20	242576,33	485690,96
3643	Flevoplantsoen 26 Almelo	Gebouwen	11,01	6,50	242553,62	485682,40
3644	Flevoplantsoen 24 Almelo	Gebouwen	11,03	6,80	242549,08	485688,64
3645	Flevoplantsoen 22 Almelo	Gebouwen	11,07	7,00	242538,02	485691,19
3646	Geen verblijfsobject	Gebouwen	11,30	3,00	242584,96	485699,43
3647	Geen verblijfsobject	Gebouwen	11,04	3,00	242545,07	485689,27
3648	Geen verblijfsobject	Gebouwen	11,18	2,70	242569,35	485694,01
3650	3649_Ganzendiepstraat Almelo	Gebouwen	11,25	8,40	242625,83	485735,80
3651	Ganzendiepstraat 1 Almelo	Gebouwen	11,54	7,10	242588,97	485718,29
3652	Ganzendiepstraat 3 Almelo	Gebouwen	11,41	6,70	242597,68	485712,03
3653	Ganzendiepstraat 12 Almelo	Gebouwen	11,21	0,00	242624,64	485715,92
3654	Ganzendiepstraat 10 Almelo	Gebouwen	11,22	7,80	242623,52	485718,80
3655	Hofkampstraat 155 Almelo	Gebouwen	11,28	8,30	242624,98	485755,74
3656	Keteldiepstraat 29 Almelo	Gebouwen	11,20	7,60	242700,12	485666,61
3657	Keteldiepstraat 27 Almelo	Gebouwen	11,20	7,60	242701,21	485663,03
3658	Keteldiepstraat 24 Almelo	Gebouwen	11,15	7,60	242674,96	485657,34
3659	Keteldiepstraat 26 Almelo	Gebouwen	11,16	7,80	242682,10	485665,46
3660	Keteldiepstraat 28 Almelo	Gebouwen	11,19	7,60	242670,13	485672,97
3661	Keteldiepstraat 31 Almelo	Gebouwen	11,20	7,60	242698,24	485675,29
3662	Keteldiepstraat 33 Almelo	Gebouwen	11,20	7,60	242697,13	485678,89
3663	Keteldiepstraat 35 Almelo	Gebouwen	11,22	7,60	242695,85	485684,14
3664	Keteldiepstraat 37 Almelo	Gebouwen	11,32	7,80	242694,41	485691,04
3665	Keteldiepstraat 39 Almelo	Gebouwen	11,37	7,50	242701,16	485702,29
3666	Keteldiepstraat 30 Almelo	Gebouwen	11,19	7,90	242670,13	485672,97
3667	Keteldiepstraat 32 Almelo	Gebouwen	11,21	7,60	242676,25	485684,37
3668	Geen verblijfsobject	Gebouwen	11,38	3,00	242708,64	485704,10

Model: 221130 Plansituatie 2037 - akoestisch onderzoek
Groep: (hoofdgroep)
Lijst van Gebouwen, voor rekenmethode Wegverkeerslawaai - RMG-2012, wegverkeer

Naam	Omschr.	Groep	Maaiveld	Rel.H	X-1	Y-1
3669	Geen verblijfsobject	Gebouwen	11,45	3,00	242711,30	485696,25
3670	Geen verblijfsobject	Gebouwen	11,40	3,00	242712,05	485679,87
3671	Geen verblijfsobject	Gebouwen	11,40	3,00	242710,13	485687,60
3672	Geen verblijfsobject	Gebouwen	11,44	3,00	242713,12	485688,32
3673	Ganzendiepstraat 14 Almelo	Gebouwen	11,21	7,70	242628,30	485703,32
3674	Ganzendiepstraat 16 Almelo	Gebouwen	11,23	7,30	242638,58	485706,49
3675	Ganzendiepstraat 20 Almelo	Gebouwen	11,20	8,00	242634,21	485684,94
3676	Ganzendiepstraat 18 Almelo	Gebouwen	11,22	7,50	242636,53	485694,41
3677	Ganzendiepstraat 22 Almelo	Gebouwen	11,24	7,50	242647,75	485683,89
3678	Ganzendiepstraat 24 Almelo	Gebouwen	11,22	7,40	242648,13	485675,53
3679	Looleestraat 5GA01 Almelo	Gebouwen	11,51	2,70	242300,30	485714,52
3680	Looleestraat 1GA02 Almelo	Gebouwen	11,46	2,60	242308,82	485711,24
3681	Looleestraat 1GA05 Almelo	Gebouwen	11,36	3,00	242317,36	485700,52
3682	Geen verblijfsobject	Gebouwen	11,66	3,00	242279,55	485738,08
3683	Geen verblijfsobject	Gebouwen	11,60	3,00	242276,34	485722,92
3684	Geen verblijfsobject	Gebouwen	11,39	2,60	242353,54	485754,94
3685	Geen verblijfsobject	Gebouwen	11,53	2,60	242297,74	485715,50
3686	Reggestraat 3 Almelo	Gebouwen	11,20	7,60	242313,04	485663,02
3687	Geen verblijfsobject	Gebouwen	11,33	3,00	242317,49	485695,11
3688	Looleestraat 9GA01 Almelo	Gebouwen	11,40	2,60	242311,74	485702,68
3689	Looleestraat 11GA01 Almelo	Gebouwen	11,38	2,60	242314,62	485701,58
3690	Looleestraat 1GA09 Almelo	Gebouwen	11,36	2,90	242304,62	485688,15
3691	Looleestraat 1GA08 Almelo	Gebouwen	11,34	2,90	242307,19	485687,16
3692	Looleestraat 1GA07 Almelo	Gebouwen	11,32	2,90	242310,05	485686,06
3693	Looleestraat 1GA06 Almelo	Gebouwen	11,34	3,00	242312,56	485692,63
3694	Looleestraat 1GA15 Almelo	Gebouwen	11,45	2,90	242291,29	485693,28
3695	Looleestraat 1GA14 Almelo	Gebouwen	11,43	2,90	242293,90	485692,28
3696	Geen verblijfsobject	Gebouwen	11,34	3,00	242283,15	485664,75
3697	Looleestraat 1GA19 Almelo	Gebouwen	11,48	2,60	242286,01	485695,32
3698	Looleestraat 1GA16 Almelo	Gebouwen	11,49	2,90	242291,19	485700,86
3699	Looleestraat 1GA11 Almelo	Gebouwen	11,39	2,90	242299,41	485690,16
3700	Geen verblijfsobject	Gebouwen	11,52	3,30	242281,43	485703,14
3701	Looleestraat 1GA10 Almelo	Gebouwen	11,37	2,90	242302,08	485689,13
3702	Looleestraat 1GA03 Almelo	Gebouwen	11,45	2,60	242310,02	485710,77
3703	Looleestraat 1GA04 Almelo	Gebouwen	11,42	2,60	242314,28	485709,13
3705	3704_Bartelshoek Almelo	Gebouwen	11,13	11,40	242042,16	485860,02
3707	3706_Grotestraat Almelo	Gebouwen	11,12	13,00	242033,56	485778,84
3708	Geen verblijfsobject	Gebouwen	11,18	3,00	242020,45	485845,14
3710	3709_Grotestraat Almelo	Gebouwen	11,27	9,50	242091,80	485782,19
3711	Grotestraat 154 Almelo	Gebouwen	11,40	7,90	242121,26	485803,14
3712	Grotestraat 156 Almelo	Gebouwen	11,34	8,60	242101,66	485793,15
3713	Bavinkstraat 6 Almelo	Gebouwen	11,59	6,80	242185,16	485779,56
3714	Geen verblijfsobject	Gebouwen	11,62	4,80	242178,61	485795,15
3715	Geen verblijfsobject	Gebouwen	11,62	2,40	242178,61	485795,15
3716	Geen verblijfsobject	Gebouwen	11,61	3,00	242182,46	485754,17
3717	Bavinkstraat 2traf Almelo	Gebouwen	11,37	12,80	242123,89	485765,36
3718	Grotestraat 140a Almelo	Gebouwen	11,56	8,70	242160,12	485847,02
3720	3719_Grotestraat Almelo	Gebouwen	11,52	9,80	242138,26	485851,35
3721	Grotestraat 146 Almelo	Gebouwen	11,46	9,60	242126,89	485828,28
3722	Grotestraat 144 Almelo	Gebouwen	11,50	7,20	242134,73	485843,12
3723	Grotestraat 150 Almelo	Gebouwen	11,40	8,90	242118,14	485813,20
3724	Grotestraat 152 Almelo	Gebouwen	11,40	8,30	242118,14	485813,20
3725	Grotestraat 157 Almelo	Gebouwen	11,42	11,00	242096,28	485833,76
3727	3726_Grotestraat Almelo	Gebouwen	11,47	7,50	242120,47	485840,00
3728	Grotestraat 148a Almelo	Gebouwen	11,45	11,20	242136,94	485813,90
3730	3729_Grotestraat Almelo	Gebouwen	11,47	9,20	242097,54	485843,37
3732	3731_Grotestraat Almelo	Gebouwen	11,57	10,50	242128,95	485855,73
3733	Hofkampstraat 1a Almelo	Gebouwen	11,62	9,60	242185,76	485846,12
3734	Geen verblijfsobject	Gebouwen	11,54	6,20	242152,09	485835,82
3735	Geen verblijfsobject	Gebouwen	11,63	3,00	242189,60	485839,09
3736	Geen verblijfsobject	Gebouwen	11,59	5,80	242168,46	485828,54
3738	3737_Hofkampstraat Almelo	Gebouwen	11,62	6,10	242182,09	485819,51
3740	3739_Schuttenstraat Almelo	Gebouwen	11,33	10,10	242046,74	485952,48
3742	3741_Schuttenstraat Almelo	Gebouwen	11,43	12,10	242082,93	485947,17
3743	Schuttenstraat 8 Almelo	Gebouwen	11,43	9,70	242082,93	485947,17
3745	3744_Schuttenstraat Almelo	Gebouwen	11,78	6,00	242107,36	485956,65
3746	Prinsenstraat 13 Almelo	Gebouwen	11,40	7,30	242060,48	485903,38
3747	Geen verblijfsobject	Gebouwen	11,33	3,00	242062,27	485866,84
3748	Geen verblijfsobject	Gebouwen	11,51	3,00	242077,48	485875,66
3749	Geen verblijfsobject	Gebouwen	11,47	3,00	242079,92	485869,76
3751	3750_Korte Prinsenstraat Almelo	Gebouwen	11,17	9,10	242048,62	485929,98
3753	3752_Korte Prinsenstraat Almelo	Gebouwen	11,18	10,00	242040,21	485940,52
3754	Geen verblijfsobject	Gebouwen	11,50	3,00	242078,22	485874,30
3755	Geen verblijfsobject	Gebouwen	11,17	2,50	242031,64	485869,21
3756	Geen verblijfsobject	Gebouwen	11,18	3,00	242022,24	485862,63
3757	Geen verblijfsobject	Gebouwen	11,17	3,00	242027,50	485857,02
3758	Geen verblijfsobject	Gebouwen	11,19	3,00	242018,01	485865,50

Model: 221130 Plansituatie 2037 - akoestisch onderzoek
Groep: (hoofdgroep)
Lijst van Gebouwen, voor rekenmethode Wegverkeerslawaai - RMG-2012, wegverkeer

Naam	Omschr.	Groep	Maaiveld	Rel.H	X-1	Y-1
3760	3759_Bartelshoek Almelo	Gebouwen	11,57	8,70	242085,20	485877,63
3761	Grotestraat 127 Almelo	Gebouwen	11,77	11,60	242112,21	485946,31
3762	Grotestraat 129 Almelo	Gebouwen	11,83	8,90	242116,86	485940,37
3763	Grotestraat 131 Almelo	Gebouwen	12,00	9,50	242121,20	485922,93
3765	3764_Grotestraat Almelo	Gebouwen	12,05	6,60	242138,00	485919,32
3766	Grotestraat 135 Almelo	Gebouwen	11,93	15,10	242116,58	485907,46
3767	Geen verblijfsobject	Gebouwen	11,94	3,00	242117,30	485926,94
3769	3768_Grotestraat Almelo	Gebouwen	11,58	12,40	242134,75	485867,47
3770	Weggelerstraat 28 Almelo	Gebouwen	11,01	5,90	242977,36	484926,24
3771	Weggelerstraat 30 Almelo	Gebouwen	11,07	5,90	242974,46	484912,17
3772	Weggelerstraat 32 Almelo	Gebouwen	11,03	5,90	242968,79	484917,85
3773	Weggelerstraat 34 Almelo	Gebouwen	11,05	6,00	242964,49	484913,63
3774	Weggelerstraat 36 Almelo	Gebouwen	11,19	6,00	242973,02	484891,06
3775	Weggelerstraat 38 Almelo	Gebouwen	11,17	6,00	242962,80	484892,92
3776	Weggelerstraat 40 Almelo	Gebouwen	11,16	5,90	242957,82	484889,84
3777	Weggelerstraat 42 Almelo	Gebouwen	11,12	5,90	242947,60	484883,50
3778	Weggelerstraat 44 Almelo	Gebouwen	11,16	5,90	242953,64	484873,75
3779	Weggelerstraat 23 Almelo	Gebouwen	10,99	6,80	242944,19	484929,32
3780	Geen verblijfsobject	Gebouwen	10,99	2,60	242940,36	484922,19
3781	Geen verblijfsobject	Gebouwen	11,10	3,00	242973,07	484904,96
3782	Weggelerstraat 8 Almelo	Gebouwen	11,15	5,70	243021,77	484973,91
3783	Weggelerstraat 26 Almelo	Gebouwen	11,00	6,00	242981,64	484930,44
3784	Weggelerstraat 30GA02 Almelo	Gebouwen	11,22	2,50	242988,49	484888,19
3785	Weggelerstraat 30GA04 Almelo	Gebouwen	11,20	2,50	242992,92	484892,59
3786	Weggelerstraat 30GA03 Almelo	Gebouwen	11,20	2,50	242992,92	484892,59
3787	Weggelerstraat 30GA01 Almelo	Gebouwen	11,24	2,50	242999,58	484890,34
3788	Weggelerstraat 28GA01 Almelo	Gebouwen	11,21	2,50	242997,30	484896,94
3789	Weggelerstraat 32GA01 Almelo	Gebouwen	11,24	2,50	243001,65	484901,26
3790	Weggelerstraat 26GA01 Almelo	Gebouwen	11,24	2,50	243001,65	484901,26
3791	Weggelerstraat 24GA01 Almelo	Gebouwen	11,22	2,50	243006,07	484905,66
3792	Geen verblijfsobject	Gebouwen	11,08	3,00	242987,46	484920,83
3793	Geen verblijfsobject	Gebouwen	11,22	3,10	243029,56	484944,07
3794	Geen verblijfsobject	Gebouwen	11,19	3,60	243032,51	484962,26
3795	Geen verblijfsobject	Gebouwen	11,17	3,00	242983,86	484896,12
3796	Geen verblijfsobject	Gebouwen	11,08	3,00	242984,90	484918,49
3797	Geen verblijfsobject	Gebouwen	11,09	3,00	242983,20	484911,80
3798	Weggelerstraat 24GA02 Almelo	Gebouwen	11,22	2,50	243006,07	484905,66
3799	Geen verblijfsobject	Gebouwen	11,26	3,10	242990,77	484881,75
3800	Weggelerstraat 34GA01 Almelo	Gebouwen	11,25	2,40	242992,89	484883,82
3801	Weggelerstraat 24GA03 Almelo	Gebouwen	11,24	3,20	243011,82	484911,50
3802	Weggelerstraat 10 Almelo	Gebouwen	11,15	6,90	243016,18	484968,52
3803	Weggelerstraat 10a Almelo	Gebouwen	11,16	7,10	243017,46	484958,59
3804	Weggelerstraat 12 Almelo	Gebouwen	11,14	5,70	243013,30	484954,87
3805	Weggelerstraat 14 Almelo	Gebouwen	11,11	5,60	243006,23	484954,77
3806	Weggelerstraat 16 Almelo	Gebouwen	11,09	5,60	243002,48	484951,05
3807	Weggelerstraat 18 Almelo	Gebouwen	11,08	5,60	242998,90	484947,51
3808	Weggelerstraat 20 Almelo	Gebouwen	11,06	5,60	242994,88	484943,54
3809	Weggelerstraat 22 Almelo	Gebouwen	11,12	5,70	242999,62	484923,79
3810	Weggelerstraat 24 Almelo	Gebouwen	11,05	5,90	242987,33	484924,77
3811	Weggelerstraat 11 Almelo	Gebouwen	11,01	6,10	242969,13	484961,96
3812	Weggelerstraat 9 Almelo	Gebouwen	11,00	7,50	242990,72	484963,50
3813	Weggelerstraat 7 Almelo	Gebouwen	11,04	7,50	242985,50	484977,13
3814	Geen verblijfsobject	Gebouwen	11,20	3,00	243021,55	484934,92
3815	Hazelaarstraat 25 Almelo	Gebouwen	11,04	6,30	242796,65	485017,87
3816	Hazelaarstraat 27 Almelo	Gebouwen	11,01	6,20	242803,93	485015,00
3817	Hazelaarstraat 29 Almelo	Gebouwen	11,04	6,10	242797,55	485008,28
3818	Hazelaarstraat 33 Almelo	Gebouwen	11,10	6,30	242798,87	484992,08
3819	Hazelaarstraat 31 Almelo	Gebouwen	11,04	6,30	242798,00	485002,28
3820	Deldensestraat 142 Almelo	Gebouwen	11,27	7,00	242757,07	484981,82
3821	Geen verblijfsobject	Gebouwen	11,09	3,00	242784,70	485012,02
3822	Geen verblijfsobject	Gebouwen	11,09	3,00	242786,46	485021,93
3823	Geen verblijfsobject	Gebouwen	11,18	3,00	242769,55	484994,32
3824	Geen verblijfsobject	Gebouwen	11,10	3,00	242789,14	484995,43
3825	Geen verblijfsobject	Gebouwen	11,10	3,00	242789,13	484995,47
3826	Geen verblijfsobject	Gebouwen	11,10	3,00	242783,47	485021,38
3827	Geen verblijfsobject	Gebouwen	11,08	3,00	242787,86	485007,43
3828	Geen verblijfsobject	Gebouwen	11,17	3,00	242764,90	485003,36
3829	Geen verblijfsobject	Gebouwen	11,20	3,00	242763,20	484996,79
3830	Geen verblijfsobject	Gebouwen	11,20	3,00	242779,46	484978,85
3831	Deldensestraat 126 Almelo	Gebouwen	11,23	7,00	242739,41	485022,78
3832	Deldensestraat 128 Almelo	Gebouwen	11,21	7,10	242750,58	485022,82
3833	Deldensestraat 132 Almelo	Gebouwen	11,26	7,10	242747,34	485000,12
3834	Deldensestraat 130 Almelo	Gebouwen	11,23	7,10	242751,56	485014,09
3835	Deldensestraat 134 Almelo	Gebouwen	11,21	7,00	242756,40	485004,92
3836	Deldensestraat 136 Almelo	Gebouwen	11,21	7,00	242758,81	485000,34
3837	Deldensestraat 138 Almelo	Gebouwen	11,21	7,00	242761,24	484995,77
3838	Deldensestraat 140 Almelo	Gebouwen	11,26	7,00	242754,64	484986,40

Model: 221130 Plansituatie 2037 - akoestisch onderzoek
Groep: (hoofdgroep)
Lijst van Gebouwen, voor rekenmethode Wegverkeerslawaai - RMG-2012, wegverkeer

Naam	Omschr.	Groep	Maaiveld	Rel.H	X-1	Y-1
3839	Deldensestraat 106 Almelo	Gebouwen	11,15	7,10	242722,60	485075,72
3840	Deldensestraat 108 Almelo	Gebouwen	11,16	7,00	242727,34	485066,81
3841	Deldensestraat 110 Almelo	Gebouwen	11,16	7,10	242727,34	485066,81
3842	Deldensestraat 112 Almelo	Gebouwen	11,17	7,10	242729,74	485062,28
3843	Deldensestraat 114 Almelo	Gebouwen	11,21	7,10	242723,36	485052,88
3844	Deldensestraat 116 Almelo	Gebouwen	11,21	7,10	242728,14	485043,89
3845	Deldensestraat 118 Almelo	Gebouwen	11,16	7,10	242737,02	485048,61
3846	Deldensestraat 120 Almelo	Gebouwen	11,21	7,10	242734,54	485031,98
3847	Deldensestraat 122 Almelo	Gebouwen	11,19	7,10	242745,70	485032,01
3848	Deldensestraat 124 Almelo	Gebouwen	11,19	7,10	242745,70	485032,01
3849	Geen verblijfsobject	Gebouwen	11,13	3,00	242731,69	485069,11
3850	Geen verblijfsobject	Gebouwen	11,15	3,00	242747,04	485044,54
3851	Geen verblijfsobject	Gebouwen	11,13	3,00	242736,03	485065,38
3852	Hazelaarstraat 11 Almelo	Gebouwen	11,00	6,10	242793,81	485070,80
3853	Hazelaarstraat 13 Almelo	Gebouwen	11,02	6,20	242796,00	485058,73
3854	Hazelaarstraat 15 Almelo	Gebouwen	11,03	6,10	242797,07	485052,82
3855	Hazelaarstraat 17 Almelo	Gebouwen	11,05	6,30	242798,19	485046,66
3856	Hazelaarstraat 19 Almelo	Gebouwen	11,05	17,40	242798,87	485042,82
3857	Hazelaarstraat 21 Almelo	Gebouwen	11,04	6,30	242801,13	485030,86
3858	Hazelaarstraat 23 Almelo	Gebouwen	11,06	6,30	242794,44	485029,60
3859	Geen verblijfsobject	Gebouwen	11,02	3,00	242783,78	485065,64
3860	Geen verblijfsobject	Gebouwen	11,08	3,00	242787,49	485044,86
3861	Geen verblijfsobject	Gebouwen	11,04	3,00	242785,33	485056,76
3862	Geen verblijfsobject	Gebouwen	11,11	3,00	242782,05	485035,10
3863	Geen verblijfsobject	Gebouwen	11,05	3,00	242786,06	485053,62
3864	Geen verblijfsobject	Gebouwen	11,11	3,00	242782,17	485033,51
3865	Geen verblijfsobject	Gebouwen	11,06	3,00	242761,57	485066,62
3866	Geen verblijfsobject	Gebouwen	11,08	3,00	242761,42	485060,26
3867	Christoffelstraat 11 Almelo	Gebouwen	11,17	7,20	242871,87	485020,96
3868	Christoffelstraat 13 Almelo	Gebouwen	11,15	7,10	242884,76	485017,04
3869	Christoffelstraat 15 Almelo	Gebouwen	11,14	7,10	242884,16	485012,30
3870	Christoffelstraat 17 Almelo	Gebouwen	11,13	18,50	242882,84	485002,06
3871	Christoffelstraat 19 Almelo	Gebouwen	11,13	7,10	242882,84	485002,06
3872	Christoffelstraat 21 Almelo	Gebouwen	11,16	7,00	242881,41	484990,83
3873	Christoffelstraat 23 Almelo	Gebouwen	11,16	7,00	242881,41	484990,83
3874	Christoffelstraat 25 Almelo	Gebouwen	11,13	7,10	242880,14	484980,75
3875	Christoffelstraat 27 Almelo	Gebouwen	11,13	7,00	242880,14	484980,75
3876	Geen verblijfsobject	Gebouwen	11,22	3,00	242660,56	485681,50
3877	Geen verblijfsobject	Gebouwen	11,20	3,00	242660,09	485672,57
3878	Geen verblijfsobject	Gebouwen	11,19	3,00	242661,58	485667,81
3879	Geen verblijfsobject	Gebouwen	11,18	3,00	242661,98	485661,72
3880	Geen verblijfsobject	Gebouwen	11,24	3,00	242653,50	485685,53
3881	Geen verblijfsobject	Gebouwen	11,22	3,00	242650,42	485693,06
3882	Hofkampstraat 157 Almelo	Gebouwen	11,29	8,30	242631,15	485750,00
3883	Hofkampstraat 159 Almelo	Gebouwen	11,29	8,40	242629,37	485756,77
3884	Geen verblijfsobject	Gebouwen	11,27	3,00	242636,02	485737,32
3885	Geen verblijfsobject	Gebouwen	11,26	3,00	242632,48	485733,01
3886	Geen verblijfsobject	Gebouwen	11,29	2,60	242643,18	485739,51
3887	Geen verblijfsobject	Gebouwen	11,28	3,00	242640,35	485738,66
3888	Geen verblijfsobject	Gebouwen	11,28	3,00	242657,05	485740,64
3889	Keteldiepstraat 34traf Almelo	Gebouwen	11,29	3,10	242658,17	485737,20
3890	Hofkampstraat 165 Almelo	Gebouwen	11,21	8,40	242642,43	485760,17
3891	Hofkampstraat 163 Almelo	Gebouwen	11,29	8,40	242645,41	485748,83
3892	Hofkampstraat 161 Almelo	Gebouwen	11,30	8,40	242633,72	485757,90
3894	3893_Elisabethhof Almelo	Gebouwen	11,72	12,00	242403,40	485857,37
3895	Hofkampstraat 49 Almelo	Gebouwen	11,42	11,10	242396,43	485758,31
3896	Hofkampstraat 53 Almelo	Gebouwen	11,44	8,30	242401,85	485758,52
3897	Hofkampstraat 55 Almelo	Gebouwen	11,43	9,20	242413,94	485757,31
3898	Hofkampstraat 57 Almelo	Gebouwen	11,43	8,20	242413,94	485757,31
3899	Hofkampstraat 59 Almelo	Gebouwen	11,40	7,80	242427,25	485751,53
3900	Hofkampstraat 100 Almelo	Gebouwen	11,52	9,20	242465,83	485791,10
3901	Hofkampstraat 98 Almelo	Gebouwen	11,47	8,10	242458,28	485780,12
3902	Elisabethhof 10 Almelo	Gebouwen	11,54	4,70	242499,78	485829,90
3903	Hanzelaan 4 Almelo	Gebouwen	11,36	7,70	242533,86	485844,10
3904	Hanzelaan 6 Almelo	Gebouwen	11,40	6,60	242527,92	485839,28
3905	Geen verblijfsobject	Gebouwen	11,27	3,00	242533,70	485828,14
3906	Geen verblijfsobject	Gebouwen	11,48	5,20	242483,95	485791,68
3907	Geen verblijfsobject	Gebouwen	11,59	15,90	242457,37	485802,07
3908	Geen verblijfsobject	Gebouwen	11,79	3,00	242410,10	485874,83
3909	Hanzelaan 10 Almelo	Gebouwen	11,50	0,00	242524,11	485861,67
3910	Hanzelaan 8 Almelo	Gebouwen	11,50	7,00	242524,24	485861,51
3911	Hanzelaan 12 Almelo	Gebouwen	11,48	6,80	242524,81	485878,14
3912	Hanzelaan 14 Almelo	Gebouwen	11,41	6,50	242526,11	485888,49
3913	Hanzelaan 16 Almelo	Gebouwen	11,41	6,80	242520,07	485901,25
3914	Hanzelaan 18 Almelo	Gebouwen	11,44	6,90	242516,26	485905,96
3915	Hanzelaan 20 Almelo	Gebouwen	11,42	7,10	242518,45	485932,82
3916	Hanzelaan 22 Almelo	Gebouwen	11,42	7,00	242518,45	485932,82

Model: 221130 Plansituatie 2037 - akoestisch onderzoek
Groep: (hoofdgroep)
Lijst van Gebouwen, voor rekenmethode Wegverkeerslawaai - RMG-2012, wegverkeer

Naam	Omschr.	Groep	Maaiveld	Rel.H	X-1	Y-1
3917	Hanzelaan 24 Almelo	Gebouwen	11,47	6,80	242506,56	485948,15
3918	Geen verblijfsobject	Gebouwen	11,44	2,70	242517,47	485895,10
3919	Geen verblijfsobject	Gebouwen	11,43	3,00	242507,04	485923,62
3920	Geen verblijfsobject	Gebouwen	11,44	3,00	242508,71	485914,80
3921	Geen verblijfsobject	Gebouwen	11,49	3,00	242503,79	485910,78
3922	Geen verblijfsobject	Gebouwen	11,77	3,00	242496,58	485854,63
3923	Geen verblijfsobject	Gebouwen	11,67	2,70	242499,48	485867,80
3924	Geen verblijfsobject	Gebouwen	11,45	3,00	242507,73	485941,77
3926	3925_Hanzelaan Almelo	Gebouwen	11,28	7,20	242570,11	485818,57
3927	Marchelmlaan 1 Almelo	Gebouwen	11,27	7,50	242567,82	485854,10
3928	Marchelmlaan 3 Almelo	Gebouwen	11,25	7,60	242568,51	485845,78
3929	Marchelmlaan 5 Almelo	Gebouwen	11,26	7,40	242575,23	485846,33
3930	Hanzelaan 2 Almelo	Gebouwen	11,40	8,10	242499,08	485788,49
3931	Marchelmlaan 7 Almelo	Gebouwen	11,26	7,50	242581,97	485846,88
3932	Marchelmlaan 9 Almelo	Gebouwen	11,27	7,50	242588,48	485847,40
3933	Marchelmlaan 11 Almelo	Gebouwen	11,24	7,50	242597,27	485861,77
3934	Marchelmlaan 13 Almelo	Gebouwen	11,25	7,60	242601,97	485848,50
3935	Marchelmlaan 15 Almelo	Gebouwen	11,25	7,30	242608,69	485849,05
3936	Hofkampstraat 171 Almelo	Gebouwen	11,17	3,20	242709,78	485770,92
3937	Hofkampstraat 169 Almelo	Gebouwen	11,35	10,40	242678,52	485713,13
3938	Hofkampstraat 102 Almelo	Gebouwen	11,25	3,50	242639,14	485833,05
3939	Hofkampstraat 104 Almelo	Gebouwen	11,21	6,30	242648,79	485833,55
3940	Marchelmlaan 17 Almelo	Gebouwen	11,18	7,40	242624,63	485857,12
3941	Marchelmlaan 19 Almelo	Gebouwen	11,12	7,60	242635,04	485863,21
3942	Marchelmlaan 21 Almelo	Gebouwen	11,13	7,50	242638,02	485863,19
3943	Marchelmlaan 23 Almelo	Gebouwen	11,17	7,50	242651,38	485849,48
3944	Marchelmlaan 25 Almelo	Gebouwen	11,18	7,80	242658,46	485849,48
3945	Hofkampstraat 167 Almelo	Gebouwen	11,20	8,40	242646,78	485761,30
3946	Geen verblijfsobject	Gebouwen	11,21	3,00	242658,34	485836,46
3947	Thomas Ainsworthlaan 8GA01 Almelo	Gebouwen	11,15	2,50	242658,46	485857,66
3948	Thomas Ainsworthlaan 8 Almelo	Gebouwen	11,25	7,50	242674,57	485845,02
3949	Thomas Ainsworthlaan 6 Almelo	Gebouwen	11,22	7,50	242667,03	485844,15
3950	Thomas Ainsworthlaan 5 Almelo	Gebouwen	11,27	7,40	242699,66	485852,63
3951	Thomas Ainsworthlaan 3 Almelo	Gebouwen	11,28	6,70	242701,04	485848,80
3952	Thomas Ainsworthlaan 1 Almelo	Gebouwen	11,37	7,00	242699,95	485837,10
3953	Geen verblijfsobject	Gebouwen	11,36	3,00	242711,41	485840,56
3954	Geen verblijfsobject	Gebouwen	11,27	2,70	242699,83	485852,70
3955	Geert Grootelaan 1 Almelo	Gebouwen	11,34	7,60	242553,18	485928,91
3956	Geert Grootelaan 3 Almelo	Gebouwen	11,34	7,60	242554,75	485929,04
3957	Geert Grootelaan 5 Almelo	Gebouwen	11,28	7,70	242571,00	485916,77
3958	Geert Grootelaan 7 Almelo	Gebouwen	11,33	7,60	242569,83	485930,30
3959	Geert Grootelaan 9 Almelo	Gebouwen	11,27	7,60	242582,62	485917,75
3960	Thomas a Kempislaan 7 Almelo	Gebouwen	11,22	7,50	242581,98	485890,69
3961	Grotestraat 137 Almelo	Gebouwen	11,91	10,50	242119,58	485901,89
3963	3962_Prinsenstraat Almelo	Gebouwen	11,91	7,10	242124,11	485898,22
3965	3964_Grotestraat Almelo	Gebouwen	11,69	7,00	242124,58	485878,58
3967	3966_Grotestraat Almelo	Gebouwen	11,85	8,00	242131,40	485890,89
3969	3968_Grotestraat Almelo	Gebouwen	11,82	8,50	242124,32	485889,18
3970	Grotestraat 147 Almelo	Gebouwen	11,69	6,80	242124,58	485878,58
3971	Geen verblijfsobject	Gebouwen	11,76	2,60	242102,09	485892,17
3972	Grotestraat 130 Almelo	Gebouwen	11,79	9,60	242180,84	485900,11
3974	3973_Grotestraat Almelo	Gebouwen	11,60	6,70	242178,70	485854,00
3975	Grotestraat 138 Almelo	Gebouwen	11,58	9,10	242146,46	485867,63
3976	Grotestraat 134 Almelo	Gebouwen	11,66	10,80	242169,35	485878,13
3977	Geen verblijfsobject	Gebouwen	12,06	3,60	242173,36	485907,02
3979	3978_Grotestraat Almelo	Gebouwen	11,71	9,10	242171,03	485882,93
3981	3980_Hofkampstraat Almelo	Gebouwen	11,71	10,40	242171,03	485882,93
3982	Grotestraat 126 Almelo	Gebouwen	11,98	11,10	242173,64	485901,11
3984	3983_Prinses Catharina-Amaliaplein Almelo	Gebouwen	11,75	14,50	242199,07	485941,56
3986	3985_Hofkampstraat Almelo	Gebouwen	11,64	9,60	242192,10	485845,32
3987	Bavinkstraat 6a Almelo	Gebouwen	11,56	8,10	242189,72	485777,21
3988	Bavinkstraat 6b Almelo	Gebouwen	11,57	8,10	242189,81	485768,09
3989	Bavinkstraat 6c Almelo	Gebouwen	11,62	8,10	242196,15	485766,42
3990	Bavinkstraat 6d Almelo	Gebouwen	11,65	8,00	242206,10	485772,91
3991	Bavinkstraat 8 Almelo	Gebouwen	11,69	6,20	242208,62	485763,22
3992	Bavinkstraat 10 Almelo	Gebouwen	11,72	6,30	242218,28	485760,57
3993	Bavinkstraat 12 Almelo	Gebouwen	11,71	6,80	242224,27	485759,09
3994	Bavinkstraat 14 Almelo	Gebouwen	11,69	6,90	242229,19	485757,96
3995	Hofkampstraat 3 Almelo	Gebouwen	11,64	9,60	242192,64	485846,72
3996	Geen verblijfsobject	Gebouwen	11,59	3,00	242211,37	485824,56
3997	Geen verblijfsobject	Gebouwen	11,60	3,00	242205,35	485827,08
3998	Geen verblijfsobject	Gebouwen	11,61	3,00	242217,27	485822,08
3999	Geen verblijfsobject	Gebouwen	11,64	3,00	242193,74	485831,50
4000	Geen verblijfsobject	Gebouwen	11,62	3,00	242194,48	485827,44
4001	Geen verblijfsobject	Gebouwen	11,62	3,00	242206,68	485785,33
4002	Geen verblijfsobject	Gebouwen	11,61	3,20	242222,87	485833,25
4003	Geen verblijfsobject	Gebouwen	11,61	3,00	242231,73	485806,32

Model: 221130 Plansituatie 2037 - akoestisch onderzoek
Groep: (hoofdgroep)
Lijst van Gebouwen, voor rekenmethode Wegverkeerslawaai - RMG-2012, wegverkeer

Naam	Omschr.	Groep	Maaiveld	Rel.H	X-1	Y-1
4004	Bavinkstraat 14aGA11 Almelo	Gebouwen	11,63	3,20	242215,92	485801,15
4005	Bavinkstraat 16 Almelo	Gebouwen	11,79	7,10	242274,83	485766,62
4006	Geen verblijfsobject	Gebouwen	11,65	3,00	242265,80	485789,97
4007	Bavinkstraat 14c Almelo	Gebouwen	11,71	8,90	242257,22	485762,46
4008	Bavinkstraat 14d Almelo	Gebouwen	11,76	7,80	242267,10	485764,66
4009	Bavinkstraat 14b Almelo	Gebouwen	11,66	8,90	242247,98	485760,34
4010	Geen verblijfsobject	Gebouwen	11,57	3,00	242263,78	485806,72
4011	Bavinkstraat 14aGA04 Almelo	Gebouwen	11,58	3,50	242254,31	485797,05
4012	Hofkampstraat 23 Almelo	Gebouwen	11,58	10,00	242272,05	485813,45
4013	Hofkampstraat 21 Almelo	Gebouwen	11,50	10,20	242265,70	485828,02
4014	Hofkampstraat 19 Almelo	Gebouwen	11,52	9,20	242262,35	485819,19
4015	Hofkampstraat 17 Almelo	Gebouwen	11,52	9,00	242254,15	485832,22
4016	Hofkampstraat 13 Almelo	Gebouwen	11,53	9,70	242248,62	485834,52
4017	Hofkampstraat 15 Almelo	Gebouwen	11,54	9,90	242250,93	485823,63
4018	Hofkampstraat 11 Almelo	Gebouwen	11,54	9,50	242243,25	485836,54
4019	Hofkampstraat 9 Almelo	Gebouwen	11,59	9,20	242234,32	485830,11
4020	Hofkampstraat 20 Almelo	Gebouwen	11,61	9,30	242254,39	485860,97
4021	Hofkampstraat 22 Almelo	Gebouwen	11,60	10,30	242258,37	485859,45
4022	Hofkampstraat 24 Almelo	Gebouwen	11,58	10,50	242263,00	485857,70
4023	Hofkampstraat 26 Almelo	Gebouwen	11,50	9,30	242268,76	485843,00
4024	Hofkampstraat 28 Almelo	Gebouwen	11,55	10,00	242272,40	485852,21
4025	Geen verblijfsobject	Gebouwen	11,61	3,00	242232,35	485807,96
4026	Geen verblijfsobject	Gebouwen	11,58	3,60	242240,39	485812,37
4027	Geen verblijfsobject	Gebouwen	11,58	3,00	242245,92	485808,51
4028	Hofkampstraat 47 Almelo	Gebouwen	11,42	7,90	242346,63	485767,18
4029	Hofkampstraat 45 Almelo	Gebouwen	11,40	8,60	242352,51	485785,58
4030	Hofkampstraat 43 Almelo	Gebouwen	11,45	8,40	242346,34	485786,28
4031	Hofkampstraat 41 Almelo	Gebouwen	11,45	11,00	242332,88	485791,41
4032	Geen verblijfsobject	Gebouwen	11,46	7,90	242330,44	485787,41
4033	Hofkampstraat 37 Almelo	Gebouwen	11,47	8,00	242323,79	485786,16
4034	Hofkampstraat 35 Almelo	Gebouwen	11,48	9,50	242318,84	485798,69
4035	Geen verblijfsobject	Gebouwen	11,42	3,10	242347,54	485770,61
4036	Geen verblijfsobject	Gebouwen	11,49	3,00	242325,27	485773,59
4037	Bavinkstraat 18 Almelo	Gebouwen	11,74	8,80	242276,56	485779,93
4038	Vechtstraat 2 Almelo	Gebouwen	11,52	8,90	242315,03	485781,84
4039	Vechtstraat 4 Almelo	Gebouwen	11,56	9,30	242303,49	485786,28
4040	Vechtstraat 6 Almelo	Gebouwen	11,55	8,80	242309,44	485777,54
4041	Vechtstraat 8 Almelo	Gebouwen	11,71	9,20	242297,11	485769,68
4042	Vechtstraat 10 Almelo	Gebouwen	11,66	8,70	242303,36	485761,86
4043	Hofkampstraat 33 Almelo	Gebouwen	11,46	8,90	242315,20	485800,08
4044	Geen verblijfsobject	Gebouwen	11,52	3,00	242315,40	485781,70
4045	Hofkampstraat 31GA02 Almelo	Gebouwen	11,64	2,30	242286,66	485793,82
4046	Hofkampstraat 31GA01 Almelo	Gebouwen	11,58	2,30	242289,59	485799,74
4047	Hofkampstraat 31GA03 Almelo	Gebouwen	11,64	2,30	242290,27	485789,32
4048	Vechtstraat 8GA01 Almelo	Gebouwen	11,53	2,50	242318,42	485763,37
4049	Looleestraat 2GA01 Almelo	Gebouwen	11,53	2,50	242318,42	485763,37
4050	Geen verblijfsobject	Gebouwen	11,73	3,00	242285,64	485781,81
4051	Geen verblijfsobject	Gebouwen	11,50	3,00	242317,14	485788,74
4053	4052_Hofkampstraat Almelo	Gebouwen	11,58	6,80	242289,59	485799,74
4054	Hofkampstraat 29 Almelo	Gebouwen	11,50	9,80	242292,12	485807,52
4055	Hofkampstraat 27 Almelo	Gebouwen	11,47	9,80	242283,48	485821,41
4056	Hofkampstraat 25 Almelo	Gebouwen	11,57	10,00	242273,16	485814,98
4057	Hofkampstraat 30 Almelo	Gebouwen	11,55	9,90	242277,64	485850,15
4058	Hofkampstraat 32 Almelo	Gebouwen	11,57	10,10	242287,97	485846,11
4059	Hofkampstraat 34 Almelo	Gebouwen	11,61	9,90	242289,65	485850,32
4060	Hofkampstraat 36 Almelo	Gebouwen	11,58	10,10	242294,07	485845,86
4061	Hofkampstraat 38 Almelo	Gebouwen	11,57	8,80	242299,90	485843,64
4062	Hofkampstraat 40 Almelo	Gebouwen	11,46	8,80	242300,90	485831,07
4063	Hofkampstraat 42 Almelo	Gebouwen	11,45	9,00	242311,29	485826,80
4064	Hofkampstraat 44 Almelo	Gebouwen	11,45	8,30	242311,29	485826,80
4065	Geen verblijfsobject	Gebouwen	11,16	3,00	242854,65	485021,55
4066	Geen verblijfsobject	Gebouwen	11,13	2,70	242853,13	485011,07
4067	Geen verblijfsobject	Gebouwen	11,13	3,00	242854,11	484994,47
4068	Hazelaarstraat 48 Almelo	Gebouwen	11,11	6,20	242832,70	484984,23
4069	Hazelaarstraat 46 Almelo	Gebouwen	11,12	6,20	242832,90	484990,22
4070	Hazelaarstraat 44 Almelo	Gebouwen	11,11	6,20	242833,10	484996,22
4071	Hazelaarstraat 42 Almelo	Gebouwen	11,12	6,20	242826,34	485002,80
4072	Hazelaarstraat 40 Almelo	Gebouwen	11,12	6,20	242826,27	485006,81
4073	Hazelaarstraat 38 Almelo	Gebouwen	11,13	6,20	242832,64	485013,63
4074	Hazelaarstraat 36 Almelo	Gebouwen	11,15	6,20	242832,03	485019,60
4075	Geen verblijfsobject	Gebouwen	11,12	3,00	242846,43	484995,57
4076	Geen verblijfsobject	Gebouwen	11,16	3,00	242847,86	485022,14
4077	Geen verblijfsobject	Gebouwen	11,12	3,00	242847,17	485010,10
4078	Geen verblijfsobject	Gebouwen	11,11	3,00	242842,57	484983,85
4079	Geen verblijfsobject	Gebouwen	11,11	3,00	242842,57	484983,85
4080	Geen verblijfsobject	Gebouwen	11,12	3,00	242843,17	484995,76
4081	Geen verblijfsobject	Gebouwen	11,14	3,00	242844,44	485014,54

Model: 221130 Plansituatie 2037 - akoestisch onderzoek
Groep: (hoofdgroep)
Lijst van Gebouwen, voor rekenmethode Wegverkeerslawaai - RMG-2012, wegverkeer

Naam	Omschr.	Groep	Maaiveld	Rel.H	X-1	Y-1
4082	Geen verblijfsobject	Gebouwen	11,13	3,00	242839,02	485012,28
4083	Hazelaarstraat 34 Almelo	Gebouwen	11,21	6,20	242830,83	485031,39
4084	Hazelaarstraat 32 Almelo	Gebouwen	11,20	6,30	242823,40	485035,10
4085	Hazelaarstraat 30 Almelo	Gebouwen	11,22	6,20	242829,73	485041,95
4086	Hazelaarstraat 28 Almelo	Gebouwen	11,24	6,20	242829,12	485047,92
4087	Hazelaarstraat 26 Almelo	Gebouwen	11,25	6,30	242827,90	485060,04
4088	Hazelaarstraat 22 Almelo	Gebouwen	11,27	6,20	242826,78	485070,10
4089	Hazelaarstraat 24 Almelo	Gebouwen	11,20	6,20	242820,56	485063,30
4090	Geen verblijfsobject	Gebouwen	11,32	3,00	242846,35	485056,41
4091	Geen verblijfsobject	Gebouwen	11,36	3,00	242841,21	485072,48
4092	Geen verblijfsobject	Gebouwen	11,31	3,00	242843,56	485055,38
4093	Geen verblijfsobject	Gebouwen	11,24	2,50	242847,96	485034,58
4094	Christoffelstraat 5 Almelo	Gebouwen	11,28	7,10	242876,91	485038,21
4095	Christoffelstraat 7 Almelo	Gebouwen	11,23	7,10	242887,90	485033,39
4096	Christoffelstraat 9 Almelo	Gebouwen	11,20	7,10	242878,55	485024,80
4097	Geen verblijfsobject	Gebouwen	11,25	3,00	242848,66	485036,62
4098	Geen verblijfsobject	Gebouwen	11,29	3,00	242845,95	485043,48
4099	Geen verblijfsobject	Gebouwen	10,98	3,00	242750,86	485098,10
4100	Geen verblijfsobject	Gebouwen	11,13	3,00	242739,96	485164,09
4101	Geen verblijfsobject	Gebouwen	11,18	3,00	242730,46	485166,48
4102	Geen verblijfsobject	Gebouwen	11,12	3,00	242729,77	485077,06
4103	Geen verblijfsobject	Gebouwen	11,14	3,00	242722,34	485090,93
4104	Geen verblijfsobject	Gebouwen	11,16	3,00	242715,97	485093,40
4105	Geen verblijfsobject	Gebouwen	11,22	3,00	242720,80	485147,82
4106	Geen verblijfsobject	Gebouwen	11,21	3,00	242722,89	485143,90
4107	Geen verblijfsobject	Gebouwen	11,19	3,00	242724,23	485139,76
4108	Geen verblijfsobject	Gebouwen	11,10	4,60	242751,55	485164,78
4109	Geen verblijfsobject	Gebouwen	11,16	3,00	242729,29	485129,94
4110	Geen verblijfsobject	Gebouwen	11,16	3,00	242729,40	485129,74
4112	4111_Haagbeuk Almelo	Gebouwen	11,14	7,60	242748,21	485131,03
4114	4113_Haagbeuk Almelo	Gebouwen	11,13	7,40	242746,72	485156,02
4116	4115_Haagbeuk Almelo	Gebouwen	11,10	7,50	242752,95	485118,54
4118	4117_Haagbeuk Almelo	Gebouwen	11,14	7,60	242739,17	485117,42
4119	Hazelaarstraat 3 Almelo	Gebouwen	10,99	6,20	242788,53	485098,50
4120	Hazelaarstraat 5 Almelo	Gebouwen	10,99	6,10	242783,85	485085,69
4121	Hazelaarstraat 7 Almelo	Gebouwen	10,99	17,40	242783,91	485085,37
4122	Hazelaarstraat 9 Almelo	Gebouwen	11,00	6,20	242792,95	485074,78
4123	Geen verblijfsobject	Gebouwen	10,95	3,00	242767,31	485100,80
4124	Geen verblijfsobject	Gebouwen	10,95	3,00	242766,82	485109,34
4125	Geen verblijfsobject	Gebouwen	10,98	3,00	242781,36	485078,70
4126	Geen verblijfsobject	Gebouwen	10,97	3,00	242774,09	485092,40
4128	4127_Haagbeuk Almelo	Gebouwen	10,98	7,10	242783,20	485114,76
4130	4129_Haagbeuk Almelo	Gebouwen	10,98	7,10	242783,36	485112,16
4131	Geen verblijfsobject	Gebouwen	10,98	3,00	242775,10	485086,49
4132	Geen verblijfsobject	Gebouwen	10,99	3,00	242781,87	485075,58
4133	Hazelaarstraat 1a Almelo	Gebouwen	11,27	5,90	242787,92	485174,32
4134	Geen verblijfsobject	Gebouwen	11,14	2,80	242777,54	485154,57
4135	Geen verblijfsobject	Gebouwen	11,13	2,70	242758,67	485163,72
4136	Geen verblijfsobject	Gebouwen	11,17	4,30	242768,60	485163,64
4138	4137_Haagbeuk Almelo	Gebouwen	11,15	7,50	242793,64	485136,93
4140	4139_Haagbeuk Almelo	Gebouwen	11,13	7,50	242770,53	485149,20
4141	Hazelaarstraat 6 Almelo	Gebouwen	11,35	6,30	242820,10	485131,81
4142	Hazelaarstraat 4 Almelo	Gebouwen	11,35	6,20	242820,10	485131,81
4143	Hazelaarstraat 2 Almelo	Gebouwen	11,41	17,40	242819,87	485137,81
4144	Geen verblijfsobject	Gebouwen	11,41	2,70	242836,97	485167,54
4145	Geen verblijfsobject	Gebouwen	11,45	3,00	242826,10	485137,97
4146	Geen verblijfsobject	Gebouwen	11,48	3,00	242825,52	485134,58
4147	Geen verblijfsobject	Gebouwen	11,35	3,00	242826,11	485125,91
4148	Geen verblijfsobject	Gebouwen	11,38	3,00	242828,45	485125,48
4149	Hazelaarstraat 20 Almelo	Gebouwen	11,24	6,20	242818,86	485081,35
4150	Hazelaarstraat 18 Almelo	Gebouwen	11,24	6,20	242818,28	485087,50
4151	Hazelaarstraat 16 Almelo	Gebouwen	11,23	6,30	242817,94	485091,12
4152	Hazelaarstraat 14 Almelo	Gebouwen	11,29	6,30	242821,48	485097,40
4153	Hazelaarstraat 12 Almelo	Gebouwen	11,30	6,30	242821,26	485103,40
4154	Hazelaarstraat 10 Almelo	Gebouwen	11,30	6,30	242820,81	485115,56
4155	Hazelaarstraat 8 Almelo	Gebouwen	11,17	6,30	242813,42	485125,55
4156	Geen verblijfsobject	Gebouwen	11,42	3,00	242834,62	485083,37
4157	Geen verblijfsobject	Gebouwen	11,34	3,00	242838,38	485071,66
4158	Geen verblijfsobject	Gebouwen	11,41	3,00	242830,30	485098,45
4159	Geen verblijfsobject	Gebouwen	11,43	2,50	242829,22	485110,40
4160	Geen verblijfsobject	Gebouwen	11,39	3,00	242826,24	485109,68
4161	Geen verblijfsobject	Gebouwen	11,41	3,00	242830,35	485097,66
4162	Geen verblijfsobject	Gebouwen	11,44	3,00	242837,42	485084,19
4163	Bornsestraat 231a Almelo	Gebouwen	11,61	7,60	242854,29	485164,48
4164	Bornsestraat 233 Almelo	Gebouwen	11,61	8,40	242862,85	485155,99
4165	Bornsestraat 233a Almelo	Gebouwen	11,61	8,30	242862,85	485155,99
4166	Bornsestraat 235 Almelo	Gebouwen	11,60	8,20	242877,29	485146,22

Model: 221130 Plansituatie 2037 - akoestisch onderzoek
Groep: (hoofdgroep)
Lijst van Gebouwen, voor rekenmethode Wegverkeerslawaai - RMG-2012, wegverkeer

Naam	Omschr.	Groep	Maaiveld	Rel.H	X-1	Y-1
4167	Bornsestraat 237 Almelo	Gebouwen	11,61	8,10	242876,59	485145,24
4168	Bornsestraat 239 Almelo	Gebouwen	11,53	8,20	242893,59	485145,78
4169	Geen verblijfsobject	Gebouwen	11,58	3,20	242845,91	485149,46
4170	Geen verblijfsobject	Gebouwen	11,66	3,00	242863,32	485143,05
4171	Geen verblijfsobject	Gebouwen	11,63	3,00	242879,64	485122,01
4172	Geen verblijfsobject	Gebouwen	11,69	2,60	242872,07	485124,92
4173	Thomas a Kempislaan 5 Almelo	Gebouwen	11,24	7,70	242568,70	485889,60
4174	Thomas a Kempislaan 3 Almelo	Gebouwen	11,22	7,60	242560,80	485894,34
4175	Thomas a Kempislaan 1 Almelo	Gebouwen	11,27	7,60	242561,92	485880,92
4176	Geen verblijfsobject	Gebouwen	11,28	3,00	242562,76	485859,00
4177	Geen verblijfsobject	Gebouwen	11,27	3,00	242570,57	485859,57
4178	Thomas a Kempislaan 19 Almelo	Gebouwen	11,21	7,40	242623,24	485891,95
4179	Thomas a Kempislaan 17 Almelo	Gebouwen	11,27	7,50	242623,22	485883,61
4180	Thomas a Kempislaan 13 Almelo	Gebouwen	11,27	7,80	242595,42	485891,80
4181	Thomas a Kempislaan 11 Almelo	Gebouwen	11,25	7,90	242596,11	485883,82
4182	Thomas a Kempislaan 9 Almelo	Gebouwen	11,22	7,70	242581,98	485890,69
4183	Thomas a Kempislaan 15 Almelo	Gebouwen	11,22	0,00	242612,61	485883,23
4184	Geen verblijfsobject	Gebouwen	11,24	3,00	242604,77	485862,43
4185	Geen verblijfsobject	Gebouwen	11,24	3,00	242607,88	485859,01
4186	Geen verblijfsobject	Gebouwen	11,34	3,00	242585,40	485867,88
4187	Geen verblijfsobject	Gebouwen	11,32	3,00	242589,77	485868,23
4188	Geert Grootelaan 11 Almelo	Gebouwen	11,32	7,70	242581,47	485931,28
4189	Geert Grootelaan 13 Almelo	Gebouwen	11,32	7,80	242597,49	485918,99
4190	Geert Grootelaan 15 Almelo	Gebouwen	11,32	7,20	242596,44	485932,57
4191	Geert Grootelaan 17 Almelo	Gebouwen	11,30	7,20	242616,13	485932,50
4192	Geert Grootelaan 19 Almelo	Gebouwen	11,28	7,50	242622,00	485926,87
4193	Geert Grootelaan 21 Almelo	Gebouwen	11,27	7,70	242626,28	485932,52
4194	Thomas a Kempislaan 31 Almelo	Gebouwen	11,20	7,10	242663,55	485891,72
4195	Thomas a Kempislaan 29 Almelo	Gebouwen	11,21	7,70	242663,54	485880,80
4196	Thomas a Kempislaan 27 Almelo	Gebouwen	11,18	7,50	242652,34	485893,66
4197	Thomas a Kempislaan 25 Almelo	Gebouwen	11,17	7,80	242650,14	485893,01
4198	Thomas a Kempislaan 23 Almelo	Gebouwen	11,25	7,50	242643,35	485891,84
4199	Thomas a Kempislaan 21 Almelo	Gebouwen	11,36	7,50	242636,60	485883,54
4200	Geen verblijfsobject	Gebouwen	11,17	3,00	242650,14	485893,01
4201	Geen verblijfsobject	Gebouwen	11,17	3,00	242650,14	485893,01
4202	Geen verblijfsobject	Gebouwen	11,19	3,00	242660,45	485896,88
4203	Geen verblijfsobject	Gebouwen	11,20	3,00	242663,55	485892,93
4204	Geen verblijfsobject	Gebouwen	11,25	3,00	242636,66	485893,16
4205	Geen verblijfsobject	Gebouwen	11,25	3,00	242636,66	485893,16
4206	Marchelmlaan 25GA04 Almelo	Gebouwen	11,15	14,20	242666,53	485860,48
4207	Marchelmlaan 25GA01 Almelo	Gebouwen	11,16	2,90	242661,11	485857,85
4208	Marchelmlaan 25GA02 Almelo	Gebouwen	11,20	14,20	242667,35	485854,52
4209	Thomas Ainsworthlaan 13 Almelo	Gebouwen	11,22	7,00	242690,49	485903,80
4210	Thomas Ainsworthlaan 11 Almelo	Gebouwen	11,24	7,00	242696,36	485881,47
4211	Thomas Ainsworthlaan 9 Almelo	Gebouwen	11,29	6,50	242706,30	485875,55
4212	Thomas Ainsworthlaan 7 Almelo	Gebouwen	11,29	7,00	242702,11	485860,19
4213	Geen verblijfsobject	Gebouwen	11,24	2,80	242702,17	485894,05
4214	Geen verblijfsobject	Gebouwen	11,33	3,00	242718,10	485893,20
4215	Geen verblijfsobject	Gebouwen	11,23	2,50	242700,30	485894,02
4216	Geen verblijfsobject	Gebouwen	11,25	2,60	242698,50	485870,62
4217	Marchelmlaan 25GA03 Almelo	Gebouwen	11,15	2,90	242672,44	485861,27
4218	Geert Grootelaan 23 Almelo	Gebouwen	11,27	8,10	242627,84	485932,53
4219	Geert Grootelaan 25 Almelo	Gebouwen	11,25	7,70	242637,92	485932,54
4221	4220_Geert Grootelaan Almelo	Gebouwen	11,25	7,20	242651,43	485926,26
4222	Geert Grootelaan 27 Almelo	Gebouwen	11,25	8,10	242639,51	485919,00
4223	Thomas Ainsworthlaan 12 Almelo	Gebouwen	11,29	7,70	242667,32	485914,07
4224	Thomas Ainsworthlaan 10 Almelo	Gebouwen	11,27	7,70	242660,06	485908,01
4225	Geen verblijfsobject	Gebouwen	11,25	3,00	242651,41	485920,12
4226	Geert Grootelaan 29GA01 Almelo	Gebouwen	11,25	4,30	242660,95	485921,14
4227	Geert Grootelaan 29GA02 Almelo	Gebouwen	11,25	4,30	242660,30	485927,20
4228	Geert Grootelaan 29GA03 Almelo	Gebouwen	11,25	4,30	242663,40	485927,53
4229	Thomas Ainsworthlaan 23 Almelo	Gebouwen	11,22	7,00	242680,48	485955,31
4230	Thomas Ainsworthlaan 21 Almelo	Gebouwen	11,23	7,20	242692,71	485934,47
4231	Thomas Ainsworthlaan 19 Almelo	Gebouwen	11,23	7,20	242692,71	485934,47
4232	Thomas Ainsworthlaan 17 Almelo	Gebouwen	11,24	6,80	242689,67	485911,05
4233	Thomas Ainsworthlaan 15 Almelo	Gebouwen	11,24	7,00	242689,67	485911,05
4234	Geen verblijfsobject	Gebouwen	11,27	2,50	242699,22	485927,98
4235	Geen verblijfsobject	Gebouwen	11,25	3,00	242696,11	485949,04
4236	Geen verblijfsobject	Gebouwen	11,22	3,00	242696,45	485946,05
4237	Geen verblijfsobject	Gebouwen	11,27	3,00	242703,45	485912,68
4238	Geen verblijfsobject	Gebouwen	11,28	2,90	242706,45	485913,52
4239	Geen verblijfsobject	Gebouwen	11,23	2,90	242710,45	485938,19
4240	Windslaan 14 Almelo	Gebouwen	11,22	3,90	242691,39	485572,01
4241	Geen verblijfsobject	Gebouwen	11,32	6,90	242762,38	485605,55
4242	Geen verblijfsobject	Gebouwen	11,37	3,00	242718,83	485651,88
4243	Geen verblijfsobject	Gebouwen	11,36	3,00	242719,96	485647,49
4244	Geen verblijfsobject	Gebouwen	11,37	3,00	242724,39	485629,15

Model: 221130 Plansituatie 2037 - akoestisch onderzoek
Groep: (hoofdgroep)
Lijst van Gebouwen, voor rekenmethode Wegverkeerslawaai - RMG-2012, wegverkeer

Naam	Omschr.	Groep	Maaiveld	Rel.H	X-1	Y-1
4245	Geen verblijfsobject	Gebouwen	11,41	3,00	242726,40	485620,94
4246	Geen verblijfsobject	Gebouwen	11,42	3,00	242726,90	485637,91
4247	Geen verblijfsobject	Gebouwen	11,38	3,00	242723,96	485637,20
4248	Geen verblijfsobject	Gebouwen	11,36	2,50	242776,08	485578,12
4250	4249_Laan van Kortrijk Almelo	Gebouwen	11,22	11,10	242816,38	485729,79
4252	4251_Laan van Kortrijk Almelo	Gebouwen	11,44	11,00	242822,45	485690,71
4253	Laan van Kortrijk 2 Almelo	Gebouwen	11,57	6,00	242855,44	485614,20
4255	4254_Laan van Kortrijk Almelo	Gebouwen	11,30	11,90	242838,02	485651,42
4256	Geen verblijfsobject	Gebouwen	11,40	3,00	242713,11	485675,48
4257	Geen verblijfsobject	Gebouwen	11,40	3,00	242714,38	485670,21
4258	Geen verblijfsobject	Gebouwen	11,44	3,00	242721,40	485660,66
4259	Geen verblijfsobject	Gebouwen	11,40	3,00	242718,45	485659,94
4260	Laan van Iserlohn 1 Almelo	Gebouwen	11,02	9,50	243095,33	485641,46
4261	Geen verblijfsobject	Gebouwen	11,41	3,50	242925,95	485665,58
4262	Geen verblijfsobject	Gebouwen	11,41	3,00	242894,18	485569,00
4263	Hofkampstraat 46 Almelo	Gebouwen	11,42	8,90	242326,08	485823,85
4264	Hofkampstraat 48 Almelo	Gebouwen	11,52	9,20	242329,96	485833,90
4265	Geen verblijfsobject	Gebouwen	11,60	3,00	242353,42	485848,11
4266	Geen verblijfsobject	Gebouwen	11,59	3,20	242350,49	485844,37
4267	Geen verblijfsobject	Gebouwen	11,73	3,00	242334,98	485855,00
4268	Hofkampstraat 16 Almelo	Gebouwen	11,57	9,60	242233,02	485856,86
4269	Hofkampstraat 18 Almelo	Gebouwen	11,55	7,20	242238,52	485854,73
4270	Krikkenstraat 22 Almelo	Gebouwen	11,92	6,60	242270,59	485884,04
4271	Krikkenstraat 20 Almelo	Gebouwen	11,92	6,60	242270,59	485884,04
4272	Krikkenstraat 18 Almelo	Gebouwen	11,92	6,70	242263,87	485898,15
4273	Krikkenstraat 16 Almelo	Gebouwen	11,85	6,80	242260,62	485887,03
4274	Krikkenstraat 14 Almelo	Gebouwen	11,96	5,50	242257,59	485897,82
4275	Geen verblijfsobject	Gebouwen	11,63	2,80	242246,79	485875,74
4276	Geen verblijfsobject	Gebouwen	11,66	2,60	242243,06	485883,65
4277	Geen verblijfsobject	Gebouwen	11,70	3,00	242273,79	485873,97
4278	Geen verblijfsobject	Gebouwen	11,71	3,00	242256,34	485882,04
4279	Geen verblijfsobject	Gebouwen	11,66	3,00	242233,10	485890,04
4280	Geen verblijfsobject	Gebouwen	11,66	3,00	242259,19	485873,14
4281	Geen verblijfsobject	Gebouwen	11,66	3,30	242259,19	485873,14
4282	Hofkampstraat 2 Almelo	Gebouwen	11,63	10,30	242199,12	485869,79
4283	Hofkampstraat 4 Almelo	Gebouwen	11,63	9,80	242199,12	485869,79
4284	Hofkampstraat 6 Almelo	Gebouwen	11,61	7,10	242211,92	485877,40
4285	Hofkampstraat 8 Almelo	Gebouwen	11,61	9,30	242210,45	485865,41
4286	Hofkampstraat 10 Almelo	Gebouwen	11,60	9,40	242221,66	485861,07
4287	Hofkampstraat 12 Almelo	Gebouwen	11,60	10,00	242221,66	485861,07
4288	Hofkampstraat 14 Almelo	Gebouwen	11,62	10,10	242231,00	485867,98
4289	Geen verblijfsobject	Gebouwen	11,61	3,00	242210,78	485895,07
4290	Geen verblijfsobject	Gebouwen	11,63	2,60	242218,34	485885,36
4291	Geen verblijfsobject	Gebouwen	11,63	3,00	242220,36	485890,40
4292	Geen verblijfsobject	Gebouwen	11,65	3,10	242230,37	485883,12
4293	Krikkenstraat 2 Almelo	Gebouwen	12,01	14,10	242226,18	485897,73
4294	Geen verblijfsobject	Gebouwen	11,77	26,20	242194,65	485943,46
4295	Geen verblijfsobject	Gebouwen	12,10	3,00	242267,65	485913,46
4296	Krikkenstraat 24 Almelo	Gebouwen	12,00	6,60	242281,10	485880,90
4297	Geen verblijfsobject	Gebouwen	11,78	2,80	242296,56	485867,97
4298	Geen verblijfsobject	Gebouwen	11,73	2,90	242300,40	485861,20
4299	Geen verblijfsobject	Gebouwen	11,72	2,60	242289,40	485864,87
4300	Geen verblijfsobject	Gebouwen	11,70	2,50	242284,27	485866,85
4301	Geen verblijfsobject	Gebouwen	11,78	2,20	242324,06	485859,10
4302	Geen verblijfsobject	Gebouwen	11,78	3,00	242324,18	485859,05
4303	Krikkenstraat 28traf Almelo	Gebouwen	11,91	3,90	242299,60	485875,38
4304	Geen verblijfsobject	Gebouwen	11,74	2,70	242306,75	485861,60
4305	Geen verblijfsobject	Gebouwen	11,77	2,30	242313,12	485862,33
4306	Geen verblijfsobject	Gebouwen	11,80	3,00	242314,34	485865,47
4308	4307_Magnoliastraat Almelo	Gebouwen	11,05	17,00	242715,74	484473,35
4310	4309_Magnoliastraat Almelo	Gebouwen	11,05	17,10	242633,04	484484,64
4311	Steffensweg 28 Almelo	Gebouwen	10,89	7,60	242627,90	484583,52
4312	Steffensweg 5 Almelo	Gebouwen	11,01	3,40	242581,24	484519,78
4313	Steffensweg 3 Almelo	Gebouwen	10,92	3,70	242581,27	484541,06
4314	Steffensweg 30 Almelo	Gebouwen	10,95	7,90	242629,29	484564,09
4315	Steffensweg 32 Almelo	Gebouwen	10,95	7,40	242629,82	484557,53
4316	Steffensweg 34 Almelo	Gebouwen	10,95	7,30	242621,33	484544,91
4317	Steffensweg 36 Almelo	Gebouwen	10,95	7,40	242629,71	484544,77
4318	Steffensweg 38 Almelo	Gebouwen	10,93	7,40	242629,66	484538,39
4319	Steffensweg 40 Almelo	Gebouwen	10,93	7,40	242629,60	484532,01
4320	Steffensweg 42 Almelo	Gebouwen	10,94	7,40	242629,54	484525,63
4321	Steffensweg 44 Almelo	Gebouwen	10,96	7,40	242629,49	484519,25
4322	Steffensweg 46 Almelo	Gebouwen	10,98	7,40	242629,43	484512,87
4323	Clematisstraat 80 Almelo	Gebouwen	10,82	8,50	242705,09	484542,14
4324	Clematisstraat 78 Almelo	Gebouwen	10,81	8,70	242694,30	484552,44
4325	Clematisstraat 76 Almelo	Gebouwen	10,83	8,70	242703,78	484554,23
4326	Clematisstraat 74 Almelo	Gebouwen	10,82	8,70	242692,30	484563,05

Model: 221130 Plansituatie 2037 - akoestisch onderzoek
Groep: (hoofdgroep)
Lijst van Gebouwen, voor rekenmethode Wegverkeerslawaai - RMG-2012, wegverkeer

Naam	Omschr.	Groep	Maaiveld	Rel.H	X-1	Y-1
4327	Clematisstraat 72 Almelo	Gebouwen	10,82	8,70	242691,30	484568,36
4328	Clematisstraat 70 Almelo	Gebouwen	10,84	8,80	242690,30	484573,67
4329	Clematisstraat 68 Almelo	Gebouwen	10,84	8,70	242699,78	484575,45
4330	Geen verblijfsobject	Gebouwen	10,95	3,30	242647,67	484570,92
4331	Geen verblijfsobject	Gebouwen	10,96	3,00	242643,71	484559,24
4332	Geen verblijfsobject	Gebouwen	10,96	3,00	242641,24	484553,23
4333	Geen verblijfsobject	Gebouwen	10,93	3,00	242641,13	484541,80
4334	Geen verblijfsobject	Gebouwen	10,96	3,00	242641,24	484553,23
4335	Geen verblijfsobject	Gebouwen	10,93	3,00	242641,13	484541,80
4336	Geen verblijfsobject	Gebouwen	10,96	2,40	242641,28	484557,04
4338	4337_Clematisstraat Almelo	Gebouwen	10,97	8,00	242652,78	484556,48
4340	4339_Clematisstraat Almelo	Gebouwen	10,95	8,00	242652,69	484548,97
4342	4341_Clematisstraat Almelo	Gebouwen	10,91	8,00	242652,60	484541,46
4344	4343_Clematisstraat Almelo	Gebouwen	10,89	8,00	242652,50	484533,95
4345	Geen verblijfsobject	Gebouwen	10,97	3,00	242638,20	484512,66
4346	Geen verblijfsobject	Gebouwen	10,92	3,00	242641,00	484527,81
4347	Geen verblijfsobject	Gebouwen	10,96	3,00	242638,24	484516,41
4348	Geen verblijfsobject	Gebouwen	10,97	2,40	242638,20	484512,66
4349	Geen verblijfsobject	Gebouwen	10,92	3,00	242641,00	484527,81
4350	Clematisstraat 85 Almelo	Gebouwen	10,98	8,00	242662,54	484503,78
4352	4351_Clematisstraat Almelo	Gebouwen	10,92	8,00	242652,41	484526,45
4354	4353_Clematisstraat Almelo	Gebouwen	10,94	8,10	242652,32	484518,94
4356	4355_Clematisstraat Almelo	Gebouwen	10,96	8,00	242652,22	484511,43
4357	Magnoliastraat 13 Almelo	Gebouwen	11,00	8,50	242698,04	484510,32
4358	Magnoliastraat 15 Almelo	Gebouwen	11,00	8,50	242698,02	484510,12
4359	Clematisstraat 90 Almelo	Gebouwen	10,94	8,50	242689,17	484516,52
4360	Clematisstraat 88 Almelo	Gebouwen	10,94	8,50	242689,17	484516,52
4361	Clematisstraat 86 Almelo	Gebouwen	10,88	8,40	242701,90	484526,00
4362	Clematisstraat 84 Almelo	Gebouwen	10,88	8,50	242691,70	484527,11
4363	Clematisstraat 82 Almelo	Gebouwen	10,82	8,40	242703,76	484536,50
4364	Christoffelstraat 2d Almelo	Gebouwen	11,27	6,00	242928,79	485050,27
4365	Christoffelstraat 4 Almelo	Gebouwen	11,24	6,60	242927,54	485046,93
4366	Christoffelstraat 6 Almelo	Gebouwen	11,19	6,70	242923,99	485038,94
4367	Christoffelstraat 8 Almelo	Gebouwen	11,15	6,90	242916,94	485033,94
4368	Christoffelstraat 10 Almelo	Gebouwen	11,15	7,20	242907,56	485028,38
4369	Geen verblijfsobject	Gebouwen	11,11	2,50	242951,87	485008,49
4370	Geen verblijfsobject	Gebouwen	11,17	3,00	242930,60	485032,27
4371	Geen verblijfsobject	Gebouwen	11,13	3,80	242938,80	485022,16
4372	Geen verblijfsobject	Gebouwen	11,11	3,00	242955,86	485010,73
4373	Geen verblijfsobject	Gebouwen	11,10	2,50	242958,23	485002,24
4374	Geen verblijfsobject	Gebouwen	11,11	3,80	242952,88	485011,85
4375	Geen verblijfsobject	Gebouwen	11,09	3,00	242960,13	484997,70
4376	Geen verblijfsobject	Gebouwen	11,09	3,10	242940,84	484996,47
4377	Christoffelstraat 3traf Almelo	Gebouwen	11,31	3,20	242924,26	485069,87
4378	Geen verblijfsobject	Gebouwen	11,05	4,60	242945,73	484984,75
4379	Geen verblijfsobject	Gebouwen	11,05	3,00	242951,56	484982,84
4380	Christoffelstraat 12 Almelo	Gebouwen	11,15	6,90	242907,56	485028,38
4381	Christoffelstraat 14 Almelo	Gebouwen	11,14	6,80	242913,64	485018,86
4382	Christoffelstraat 16 Almelo	Gebouwen	11,12	7,40	242904,32	485010,50
4383	Christoffelstraat 18 Almelo	Gebouwen	11,12	6,70	242904,29	485010,28
4384	Christoffelstraat 20 Almelo	Gebouwen	11,10	6,30	242910,42	485001,10
4385	Christoffelstraat 26 Almelo	Gebouwen	11,14	7,30	242900,82	484981,05
4386	Christoffelstraat 24 Almelo	Gebouwen	11,12	6,80	242901,44	484985,99
4387	Christoffelstraat 28 Almelo	Gebouwen	11,09	6,10	242916,20	484978,82
4388	Geen verblijfsobject	Gebouwen	11,06	2,60	242926,34	484988,96
4389	Geen verblijfsobject	Gebouwen	11,11	3,00	242925,68	485003,73
4390	Geen verblijfsobject	Gebouwen	11,08	3,00	242917,55	484981,10
4391	Geen verblijfsobject	Gebouwen	11,39	2,40	242945,84	485065,93
4392	Geen verblijfsobject	Gebouwen	11,35	3,00	242954,44	485048,16
4393	Geen verblijfsobject	Gebouwen	11,38	2,60	242957,08	485051,87
4394	Geen verblijfsobject	Gebouwen	11,48	3,00	242978,88	485055,81
4395	Bornsestraat 269 Almelo	Gebouwen	11,66	6,50	243002,63	485072,81
4396	Bornsestraat 267 Almelo	Gebouwen	11,66	7,30	243001,67	485073,52
4397	Geen verblijfsobject	Gebouwen	11,55	4,00	242984,28	485065,47
4398	Geen verblijfsobject	Gebouwen	11,53	3,00	243017,94	485043,78
4399	Geen verblijfsobject	Gebouwen	11,56	3,00	242981,52	485071,72
4400	Weggelerstraat 5 Almelo	Gebouwen	11,17	7,10	242998,04	484987,37
4401	Weggelerstraat 3 Almelo	Gebouwen	11,15	6,60	243008,58	484979,15
4402	Weggelerstraat 1b Almelo	Gebouwen	11,23	6,10	243015,55	484986,22
4403	Geen verblijfsobject	Gebouwen	11,17	3,00	242994,78	484989,83
4404	Geen verblijfsobject	Gebouwen	11,08	3,80	242975,51	484992,73
4405	Geen verblijfsobject	Gebouwen	11,36	3,30	243009,84	485014,65
4406	Geen verblijfsobject	Gebouwen	11,08	4,00	242975,51	484992,73
4407	Geen verblijfsobject	Gebouwen	11,17	3,00	242994,78	484989,83
4408	Geen verblijfsobject	Gebouwen	11,33	4,20	242993,08	485019,84
4409	Geen verblijfsobject	Gebouwen	11,18	3,70	242975,58	485003,68
4410	Weggelerstraat 2 Almelo	Gebouwen	11,30	5,60	243041,27	484980,88

Model: 221130 Plansituatie 2037 - akoestisch onderzoek
Groep: (hoofdgroep)
Lijst van Gebouwen, voor rekenmethode Wegverkeerslawaai - RMG-2012, wegverkeer

Naam	Omschr.	Groep	Maaiveld	Rel.H	X-1	Y-1
4411	Weggelerstraat 4 Almelo	Gebouwen	11,28	5,70	243033,81	484985,74
4412	Weggelerstraat 6 Almelo	Gebouwen	11,22	5,70	243035,78	484967,38
4413	Weggelerstraat 1 Almelo	Gebouwen	11,33	6,30	243018,79	485003,22
4414	Weggelerstraat 1c Almelo	Gebouwen	11,39	7,40	243040,44	485010,40
4415	Weggelerstraat 1d Almelo	Gebouwen	11,39	7,40	243040,44	485010,40
4416	Geen verblijfsobject	Gebouwen	11,37	3,00	243022,89	485009,17
4417	Bornsestraat 281 Almelo	Gebouwen	11,64	6,70	243045,94	485042,15
4418	Bornsestraat 277 Almelo	Gebouwen	11,61	6,20	243032,03	485052,19
4419	Bornsestraat 279 Almelo	Gebouwen	11,62	6,10	243035,67	485049,52
4420	Bornsestraat 285 Almelo	Gebouwen	11,63	6,00	243050,93	485038,12
4421	Bornsestraat 283 Almelo	Gebouwen	11,54	6,70	243044,88	485030,27
4422	Bornsestraat 178 Almelo	Gebouwen	11,37	5,90	242980,93	485136,06
4423	Bornsestraat 176a Almelo	Gebouwen	11,38	6,20	242970,78	485132,80
4424	Bornsestraat 174 Almelo	Gebouwen	11,38	7,30	242936,22	485155,15
4425	Bornsestraat 176 Almelo	Gebouwen	11,35	6,80	242954,85	485156,46
4426	Geen verblijfsobject	Gebouwen	11,33	2,80	242970,28	485167,92
4427	Christoffelstraat 2b Almelo	Gebouwen	11,40	6,10	242937,05	485095,69
4428	Christoffelstraat 2c Almelo	Gebouwen	11,32	6,30	242933,31	485085,97
4429	Geen verblijfsobject	Gebouwen	11,44	3,00	242903,88	485115,94
4430	Christoffelstraat 2a Almelo	Gebouwen	11,46	5,90	242942,01	485102,51
4431	Christoffelstraat 2 Almelo	Gebouwen	11,57	6,00	242942,43	485113,07
4432	Bornsestraat 259 Almelo	Gebouwen	11,65	6,30	242979,26	485090,54
4433	Bornsestraat 257 Almelo	Gebouwen	11,64	6,10	242977,95	485091,54
4434	Bornsestraat 255 Almelo	Gebouwen	11,63	6,00	242974,03	485094,40
4435	Bornsestraat 253 Almelo	Gebouwen	11,61	6,30	242966,80	485099,49
4436	Bornsestraat 172 Almelo	Gebouwen	11,36	7,30	242938,96	485164,13
4437	Bornsestraat 170 Almelo	Gebouwen	11,39	7,50	242930,79	485157,81
4438	Bornsestraat 168 Almelo	Gebouwen	11,39	7,20	242926,98	485172,80
4439	Bornsestraat 166 Almelo	Gebouwen	11,39	6,90	242921,71	485165,72
4440	Bornsestraat 241 Almelo	Gebouwen	11,52	8,20	242891,15	485132,00
4441	Bornsestraat 243 Almelo	Gebouwen	11,45	8,30	242900,77	485129,32
4442	Bornsestraat 245 Almelo	Gebouwen	11,42	8,30	242906,24	485120,75
4443	Bornsestraat 247 Almelo	Gebouwen	11,44	8,20	242903,88	485115,94
4444	Lekstraat 1b Almelo	Gebouwen	11,35	6,40	243005,51	485148,60
4445	Bornsestraat 180 Almelo	Gebouwen	11,37	5,70	242993,17	485128,20
4446	Geen verblijfsobject	Gebouwen	11,38	3,00	243019,36	485147,00
4447	Geen verblijfsobject	Gebouwen	11,39	3,00	243020,12	485140,90
4448	Geen verblijfsobject	Gebouwen	11,36	3,00	243017,89	485157,84
4449	Bornsestraat 184 Almelo	Gebouwen	11,38	5,50	243002,23	485131,86
4450	Bornsestraat 182 Almelo	Gebouwen	11,37	5,90	242993,04	485128,29
4451	Bornsestraat 186 Almelo	Gebouwen	11,40	6,60	242994,97	485115,33
4452	Bornsestraat 188 Almelo	Gebouwen	11,41	6,90	243004,82	485121,05
4453	Bornsestraat 190 Almelo	Gebouwen	11,42	5,90	243010,87	485120,07
4454	Bornsestraat 192 Almelo	Gebouwen	11,41	6,10	243013,08	485113,40
4455	Bornsestraat 194 Almelo	Gebouwen	11,42	6,20	243011,27	485103,42
4456	Bornsestraat 265 Almelo	Gebouwen	11,63	6,70	242992,44	485080,94
4457	Bornsestraat 263 Almelo	Gebouwen	11,62	6,80	242988,76	485083,65
4458	Bornsestraat 261 Almelo	Gebouwen	11,62	6,40	242987,67	485084,36
4459	Hofkampstraat 173 Almelo	Gebouwen	11,24	6,60	242726,78	485762,94
4460	Castellolaan 12 Almelo	Gebouwen	11,27	9,20	242722,19	485950,54
4461	Castellolaan 10 Almelo	Gebouwen	11,29	8,80	242713,60	485928,50
4462	Castellolaan 8 Almelo	Gebouwen	11,33	7,30	242727,08	485906,86
4463	Castellolaan 6 Almelo	Gebouwen	11,38	7,20	242724,97	485887,24
4464	Castellolaan 2 Almelo	Gebouwen	11,37	7,00	242714,20	485854,58
4465	Castellolaan 4 Almelo	Gebouwen	11,35	7,80	242720,57	485872,45
4466	Boerhaavelaan 32 Almelo	Gebouwen	11,19	6,90	242885,58	485770,65
4468	4467_Boerhaavelaan Almelo	Gebouwen	11,34	11,10	242810,08	485769,11
4469	Laan van Preston 2 Almelo	Gebouwen	11,28	4,90	242987,58	485830,61
4470	Laan van Koge 2 Almelo	Gebouwen	11,28	6,10	243054,78	485793,11
4471	Laan van Denizli 3 Almelo	Gebouwen	11,28	8,20	243029,94	485847,28
4472	Laan van Denizli 5 Almelo	Gebouwen	11,11	5,40	243063,04	485836,04
4473	Geen verblijfsobject	Gebouwen	11,30	2,80	242992,40	485832,31
4474	Geen verblijfsobject	Gebouwen	11,29	3,80	243045,39	485932,30
4475	Geen verblijfsobject	Gebouwen	11,27	2,50	243046,89	485838,28
4476	Laan van Preston 8 Almelo	Gebouwen	11,34	6,90	243041,11	485786,37
4477	Laan van Preston 6 Almelo	Gebouwen	11,38	6,00	243023,21	485798,17
4478	Laan van Preston 4 Almelo	Gebouwen	11,38	5,80	243000,79	485795,32
4479	Geen verblijfsobject	Gebouwen	10,92	2,80	243021,30	485954,37
4480	Boerhaavelaan 34 Almelo	Gebouwen	11,20	6,80	242901,25	485768,76
4481	Boerhaavelaan 38 Almelo	Gebouwen	11,15	6,40	242947,02	485783,33
4482	Boerhaavelaan 36 Almelo	Gebouwen	11,26	6,90	242909,66	485772,86
4483	Paradijsweg 22 Almelo	Gebouwen	11,46	6,20	243101,22	485273,88
4484	Paradijsweg 9 Almelo	Gebouwen	11,45	5,60	243131,20	485250,10
4485	Paradijsweg 20 Almelo	Gebouwen	11,43	6,20	243097,53	485270,55
4486	Paradijsweg 18 Almelo	Gebouwen	11,45	6,20	243107,24	485256,02
4487	Paradijsweg 16 Almelo	Gebouwen	11,44	6,10	243091,71	485260,20
4488	Paradijsweg 14 Almelo	Gebouwen	11,44	6,30	243098,52	485250,24

Model: 221130 Plansituatie 2037 - akoestisch onderzoek
Groep: (hoofdgroep)
Lijst van Gebouwen, voor rekenmethode Wegverkeerslawaai - RMG-2012, wegverkeer

Naam	Omschr.	Groep	Maaiveld	Rel.H	X-1	Y-1
4489	Paradijsweg 12 Almelo	Gebouwen	11,52	6,20	243082,55	485255,98
4490	Paradijsweg 10 Almelo	Gebouwen	11,51	6,20	243081,20	485242,46
4491	Geen verblijfsobject	Gebouwen	11,51	3,60	243141,14	485237,58
4492	Geen verblijfsobject	Gebouwen	11,39	3,40	243105,20	485225,90
4493	Geen verblijfsobject	Gebouwen	11,50	5,20	243136,25	485186,51
4494	Paradijsweg 7a Almelo	Gebouwen	11,38	5,80	243104,33	485219,73
4495	Geen verblijfsobject	Gebouwen	11,51	3,00	243155,24	485238,94
4496	Hospitaalweg 4a Almelo	Gebouwen	11,61	6,90	243159,50	485211,61
4497	Kollenveldsweg 18 Almelo	Gebouwen	11,75	8,40	243236,10	485176,31
4498	Kollenveldsweg 16 Almelo	Gebouwen	11,73	8,50	243228,71	485183,62
4499	Het Kortegarde 15 Almelo	Gebouwen	11,70	8,60	243215,87	485229,55
4500	Het Kortegarde 17 Almelo	Gebouwen	11,70	8,50	243215,87	485229,55
4501	Het Kortegarde 1 Almelo	Gebouwen	11,60	9,20	243213,45	485268,82
4502	Het Kortegarde 3 Almelo	Gebouwen	11,58	8,60	243217,07	485259,81
4503	Het Kortegarde 5 Almelo	Gebouwen	11,62	8,60	243211,98	485257,76
4504	Het Kortegarde 7 Almelo	Gebouwen	11,73	8,60	243201,47	485248,62
4505	Het Kortegarde 9 Almelo	Gebouwen	11,72	20,20	243204,05	485243,63
4506	Het Kortegarde 11 Almelo	Gebouwen	11,71	20,20	243206,63	485238,64
4507	Het Kortegarde 13 Almelo	Gebouwen	11,66	20,30	243202,26	485226,05
4508	Het Kortegarde 19 Almelo	Gebouwen	11,74	20,30	243221,56	485215,85
4509	Het Kortegarde 21 Almelo	Gebouwen	11,73	20,30	243226,76	485213,24
4510	Het Kortegarde 23 Almelo	Gebouwen	11,72	8,60	243243,92	485231,68
4511	Het Kortegarde 25 Almelo	Gebouwen	11,69	8,50	243245,91	485236,82
4512	Het Kortegarde 27 Almelo	Gebouwen	11,70	9,40	243236,85	485240,32
4513	Geen verblijfsobject	Gebouwen	11,71	3,00	243209,43	485202,70
4514	Geen verblijfsobject	Gebouwen	11,66	3,00	243202,77	485211,50
4515	Geen verblijfsobject	Gebouwen	11,61	3,00	243195,44	485266,56
4516	Geen verblijfsobject	Gebouwen	11,76	3,00	243239,34	485220,17
4517	Geen verblijfsobject	Gebouwen	11,64	3,00	243183,22	485238,47
4518	Geen verblijfsobject	Gebouwen	11,65	3,00	243185,32	485239,86
4519	Geen verblijfsobject	Gebouwen	11,66	3,00	243189,10	485232,45
4520	Geen verblijfsobject	Gebouwen	11,69	3,00	243193,36	485230,55
4521	Paradijsweg 28 Almelo	Gebouwen	11,42	8,40	243110,66	485280,61
4522	Paradijsweg 32 Almelo	Gebouwen	11,40	6,60	243146,68	485284,20
4523	Kieftsbeeklaan 45 Almelo	Gebouwen	11,66	8,20	243143,02	485350,28
4524	Kieftsbeeklaan 43 Almelo	Gebouwen	11,66	8,20	243143,02	485350,28
4525	Kieftsbeeklaan 37 Almelo	Gebouwen	11,65	19,80	243122,39	485349,99
4526	Kieftsbeeklaan 35 Almelo	Gebouwen	11,66	8,10	243133,43	485347,11
4527	Kieftsbeeklaan 33 Almelo	Gebouwen	11,65	8,20	243115,94	485333,18
4528	Kieftsbeeklaan 31 Almelo	Gebouwen	11,58	8,10	243120,84	485319,66
4529	Kieftsbeeklaan 29 Almelo	Gebouwen	11,68	8,20	243103,67	485339,23
4530	Kieftsbeeklaan 27 Almelo	Gebouwen	11,68	8,20	243103,67	485339,23
4531	Kieftsbeeklaan 15 Almelo	Gebouwen	11,57	8,50	243083,68	485298,50
4532	Kieftsbeeklaan 17 Almelo	Gebouwen	11,68	7,90	243079,55	485309,88
4533	Kieftsbeeklaan 19 Almelo	Gebouwen	11,68	8,30	243078,42	485328,56
4534	Kieftsbeeklaan 21 Almelo	Gebouwen	11,66	8,50	243071,38	485332,45
4535	Geen verblijfsobject	Gebouwen	11,51	5,00	243097,54	485293,87
4536	Geen verblijfsobject	Gebouwen	11,43	3,00	243082,43	485275,53
4537	Geen verblijfsobject	Gebouwen	11,49	3,00	243131,07	485303,51
4538	Geen verblijfsobject	Gebouwen	11,65	3,00	243139,64	485363,41
4539	Geen verblijfsobject	Gebouwen	11,64	3,00	243123,86	485357,71
4540	Geen verblijfsobject	Gebouwen	11,60	3,00	243134,74	485329,14
4541	Geen verblijfsobject	Gebouwen	11,60	2,90	243134,74	485329,14
4542	Geen verblijfsobject	Gebouwen	11,65	2,90	243106,44	485325,98
4543	Geen verblijfsobject	Gebouwen	11,61	3,00	243103,78	485316,89
4544	Geen verblijfsobject	Gebouwen	11,68	3,00	243094,23	485347,00
4545	Geen verblijfsobject	Gebouwen	11,48	0,00	243150,47	485306,80
4546	Kieftsbeeklaan 25 Almelo	Gebouwen	11,67	7,40	243095,93	485348,64
4547	Geen verblijfsobject	Gebouwen	11,67	3,00	243078,63	485353,95
4548	Geen verblijfsobject	Gebouwen	11,50	5,10	243090,80	485289,54
4549	Geen verblijfsobject	Gebouwen	11,43	3,90	243077,24	485278,17
4550	Geen verblijfsobject	Gebouwen	11,56	2,60	243070,04	485272,56
4551	Geen verblijfsobject	Gebouwen	11,54	3,50	243136,32	485311,88
4552	Paradijsweg 46 Almelo	Gebouwen	11,61	7,30	243194,79	485324,32
4553	Paradijsweg 48 Almelo	Gebouwen	11,58	7,20	243206,86	485325,79
4554	Paradijsweg 50 Almelo	Gebouwen	11,57	8,00	243211,69	485335,52
4555	Kieftsbeeklaan 51 Almelo	Gebouwen	11,64	19,80	243183,81	485365,32
4556	Kieftsbeeklaan 49 Almelo	Gebouwen	11,61	8,20	243166,35	485351,39
4557	Kieftsbeeklaan 47 Almelo	Gebouwen	11,57	8,20	243171,25	485337,89
4558	Sportlaan 15 Almelo	Gebouwen	11,63	8,30	243248,65	485323,47
4559	Sportlaan 11 Almelo	Gebouwen	11,60	8,40	243223,47	485341,08
4560	Sportlaan 13 Almelo	Gebouwen	11,66	8,50	243229,84	485345,44
4561	Sportlaan 9 Almelo	Gebouwen	11,61	8,40	243217,26	485350,18
4562	Paradijsweg 27 Almelo	Gebouwen	11,56	8,60	243224,36	485315,25
4563	Geen verblijfsobject	Gebouwen	11,57	3,00	243203,49	485274,53
4564	Geen verblijfsobject	Gebouwen	11,61	3,00	243212,10	485278,29
4565	Geen verblijfsobject	Gebouwen	11,63	2,90	243178,26	485351,95

Model: 221130 Plansituatie 2037 - akoestisch onderzoek
Groep: (hoofdgroep)
Lijst van Gebouwen, voor rekenmethode Wegverkeerslawaai - RMG-2012, wegverkeer

Naam	Omschr.	Groep	Maaiveld	Rel.H	X-1	Y-1
4566	Geen verblijfsobject	Gebouwen	11,62	3,00	243186,14	485346,68
4567	Geen verblijfsobject	Gebouwen	11,64	2,90	243156,82	485344,19
4568	Geen verblijfsobject	Gebouwen	11,64	3,00	243156,82	485344,19
4569	Het Kortegarde 2 Almelo	Gebouwen	11,55	8,70	243232,63	485278,66
4570	Het Kortegarde 4 Almelo	Gebouwen	11,55	8,20	243232,63	485278,66
4571	Paradijsweg 23 Almelo	Gebouwen	11,56	8,10	243197,05	485293,29
4572	Geen verblijfsobject	Gebouwen	11,60	3,00	243211,50	485279,80
4573	Paradijsweg 36 Almelo	Gebouwen	11,38	5,90	243160,57	485291,53
4574	Paradijsweg 34 Almelo	Gebouwen	11,49	6,00	243149,38	485308,68
4575	Paradijsweg 38 Almelo	Gebouwen	11,50	6,70	243156,08	485313,65
4576	Paradijsweg 40 Almelo	Gebouwen	11,50	6,50	243160,56	485316,67
4577	Paradijsweg 44 Almelo	Gebouwen	11,51	8,00	243183,69	485312,84
4578	Paradijsweg 15 Almelo	Gebouwen	11,57	7,30	243182,24	485265,63
4579	Paradijsweg 19 Almelo	Gebouwen	11,61	8,60	243181,73	485283,10
4580	Paradijsweg 17 Almelo	Gebouwen	11,54	8,30	243178,04	485272,01
4581	Paradijsweg 21 Almelo	Gebouwen	11,54	8,20	243204,05	485282,81
4582	Sportlaan 29 Almelo	Gebouwen	11,59	8,30	243289,59	485278,13
4583	Sportlaan 27 Almelo	Gebouwen	11,58	8,90	243285,35	485282,38
4584	Sportlaan 25 Almelo	Gebouwen	11,58	9,00	243285,35	485282,38
4585	Sportlaan 23 Almelo	Gebouwen	11,60	8,40	243262,74	485290,61
4586	Sportlaan 21 Almelo	Gebouwen	11,62	8,30	243254,16	485298,31
4587	Sportlaan 19 Almelo	Gebouwen	11,61	8,40	243247,63	485307,75
4588	Sportlaan 17 Almelo	Gebouwen	11,60	8,50	243241,41	485317,37
4589	Geen verblijfsobject	Gebouwen	11,57	3,00	243272,76	485269,80
4590	Het Brinkhuis 1 Almelo	Gebouwen	11,07	8,80	243319,04	485299,73
4591	Steffensweg 8 Almelo	Gebouwen	10,90	7,40	242623,10	484647,70
4592	Steffensweg 10 Almelo	Gebouwen	10,90	7,40	242622,16	484641,36
4593	Hoornbladstraat 29c Almelo	Gebouwen	11,15	3,00	242456,15	484720,68
4594	Hoornbladstraat 29b Almelo	Gebouwen	11,14	3,00	242411,70	484719,25
4595	Braamhof 2 Almelo	Gebouwen	11,15	8,50	242410,92	484717,64
4596	Braamhof 4 Almelo	Gebouwen	11,15	8,40	242421,42	484714,44
4597	Braamhof 6 Almelo	Gebouwen	11,20	8,50	242421,43	484704,85
4598	Braamhof 8 Almelo	Gebouwen	11,20	8,40	242421,43	484704,85
4599	Braamhof 10 Almelo	Gebouwen	11,22	8,50	242411,72	484700,03
4600	Hoornbladstraat 29a Almelo	Gebouwen	11,10	7,00	242390,13	484724,28
4601	Geen verblijfsobject	Gebouwen	11,17	3,00	242430,77	484714,76
4602	Geen verblijfsobject	Gebouwen	11,17	3,00	242433,40	484714,89
4603	Geen verblijfsobject	Gebouwen	11,18	3,00	242437,27	484714,98
4604	Geen verblijfsobject	Gebouwen	11,18	3,00	242437,27	484714,98
4605	Geen verblijfsobject	Gebouwen	11,23	3,00	242434,99	484705,31
4606	Geen verblijfsobject	Gebouwen	11,23	3,00	242433,72	484705,22
4607	Geen verblijfsobject	Gebouwen	11,23	3,00	242433,72	484705,22
4608	Geen verblijfsobject	Gebouwen	11,23	3,00	242434,99	484705,31
4609	Geen verblijfsobject	Gebouwen	11,29	3,00	242434,67	484695,50
4610	Geen verblijfsobject	Gebouwen	11,26	3,00	242431,93	484698,85
4611	Geen verblijfsobject	Gebouwen	11,15	3,00	242433,24	484719,41
4612	Hoornbladstraat 44 Almelo	Gebouwen	11,17	8,20	242401,63	484753,80
4613	Hoornbladstraat 42 Almelo	Gebouwen	11,16	8,40	242396,20	484753,79
4614	Hoornbladstraat 40 Almelo	Gebouwen	11,15	8,40	242390,80	484753,79
4615	Hoornbladstraat 38 Almelo	Gebouwen	11,18	8,00	242385,34	484745,27
4616	Jasmijnstraat 79 Almelo	Gebouwen	11,22	7,80	242359,78	484775,34
4617	Jasmijnstraat 77 Almelo	Gebouwen	11,19	7,60	242368,39	484775,51
4618	Jasmijnstraat 78 Almelo	Gebouwen	11,16	7,80	242382,32	484776,05
4619	Jasmijnstraat 80 Almelo	Gebouwen	11,16	8,00	242382,32	484776,05
4620	Geen verblijfsobject	Gebouwen	11,11	3,00	242382,99	484765,91
4621	Geen verblijfsobject	Gebouwen	11,12	3,00	242389,41	484765,87
4622	Geen verblijfsobject	Gebouwen	11,17	3,00	242405,31	484776,12
4623	Geen verblijfsobject	Gebouwen	11,17	3,00	242402,92	484776,11
4624	Hoornbladstraat 52 Almelo	Gebouwen	11,22	8,20	242426,69	484754,30
4625	Hoornbladstraat 50 Almelo	Gebouwen	11,22	19,70	242421,29	484754,16
4626	Hoornbladstraat 48 Almelo	Gebouwen	11,21	8,10	242415,82	484754,01
4627	Hoornbladstraat 46 Almelo	Gebouwen	11,21	8,40	242415,82	484754,01
4628	Goudenregenstraat 63 Almelo	Gebouwen	11,21	7,00	242422,62	484768,76
4629	Goudenregenstraat 61 Almelo	Gebouwen	11,21	7,60	242425,94	484776,65
4630	Goudenregenstraat 59 Almelo	Gebouwen	11,21	7,10	242422,59	484782,05
4631	Geen verblijfsobject	Gebouwen	11,17	3,00	242408,17	484771,36
4632	Geen verblijfsobject	Gebouwen	11,19	3,00	242408,72	484757,77
4633	Geen verblijfsobject	Gebouwen	11,19	3,00	242408,72	484757,77
4634	Goudenregenstraat 68 Almelo	Gebouwen	11,19	7,10	242464,38	484777,82
4635	Goudenregenstraat 70 Almelo	Gebouwen	11,15	7,10	242461,09	484772,43
4636	Goudenregenstraat 72 Almelo	Gebouwen	11,17	7,10	242464,40	484766,80
4637	Geen verblijfsobject	Gebouwen	11,23	3,00	242480,13	484773,89
4638	Geen verblijfsobject	Gebouwen	11,25	3,00	242477,48	484766,91
4639	Geen verblijfsobject	Gebouwen	11,17	3,00	242461,64	484762,78
4640	Geen verblijfsobject	Gebouwen	11,20	3,00	242470,30	484778,77
4641	Geen verblijfsobject	Gebouwen	11,28	3,00	242505,21	484773,44
4642	Geen verblijfsobject	Gebouwen	11,29	3,00	242502,65	484769,48

Model: 221130 Plansituatie 2037 - akoestisch onderzoek
Groep: (hoofdgroep)
Lijst van Gebouwen, voor rekenmethode Wegverkeerslawaai - RMG-2012, wegverkeer

Naam	Omschr.	Groep	Maaiveld	Rel.H	X-1	Y-1
4644	4643_Seringenstraat Almelo	Gebouwen	11,24	8,40	242478,62	484770,74
4645	Hoornbladstraat 29d Almelo	Gebouwen	11,12	3,00	242498,26	484724,24
4646	Palmhof 2 Almelo	Gebouwen	11,11	8,40	242492,30	484723,59
4647	Palmhof 4 Almelo	Gebouwen	11,16	8,50	242483,66	484713,17
4648	Palmhof 6 Almelo	Gebouwen	11,14	8,50	242493,34	484714,20
4649	Palmhof 8 Almelo	Gebouwen	11,17	8,50	242493,87	484709,43
4650	Palmhof 10 Almelo	Gebouwen	11,18	8,40	242484,72	484703,62
4651	Palmhof 9 Almelo	Gebouwen	11,31	8,50	242447,48	484700,79
4652	Palmhof 7 Almelo	Gebouwen	11,28	8,60	242447,21	484705,58
4653	Palmhof 5 Almelo	Gebouwen	11,24	8,60	242446,94	484710,38
4654	Palmhof 3 Almelo	Gebouwen	11,21	8,50	242446,68	484715,16
4655	Palmhof 1 Almelo	Gebouwen	11,18	8,50	242446,42	484719,81
4656	Oleanderhof 9 Almelo	Gebouwen	11,27	8,00	242529,86	484709,86
4657	Oleanderhof 7 Almelo	Gebouwen	11,26	8,00	242520,26	484708,25
4658	Oleanderhof 5 Almelo	Gebouwen	11,29	8,00	242519,47	484713,01
4659	Oleanderhof 3 Almelo	Gebouwen	11,25	8,20	242528,28	484724,18
4660	Oleanderhof 1 Almelo	Gebouwen	11,24	8,20	242517,90	484722,42
4661	Hoornbladstraat 29e Almelo	Gebouwen	11,21	3,10	242517,14	484727,04
4662	Geen verblijfsobject	Gebouwen	11,23	3,00	242506,64	484711,36
4663	Geen verblijfsobject	Gebouwen	11,21	3,00	242502,78	484710,81
4664	Geen verblijfsobject	Gebouwen	11,16	3,00	242501,73	484720,34
4665	Geen verblijfsobject	Gebouwen	11,18	3,00	242505,58	484720,88
4666	Geen verblijfsobject	Gebouwen	11,14	3,00	242501,25	484724,71
4667	Geen verblijfsobject	Gebouwen	11,25	3,00	242504,12	484704,16
4668	Geen verblijfsobject	Gebouwen	11,18	3,00	242505,58	484720,88
4669	Geen verblijfsobject	Gebouwen	11,16	3,00	242501,73	484720,34
4670	Geen verblijfsobject	Gebouwen	11,23	3,00	242506,64	484711,36
4671	Geen verblijfsobject	Gebouwen	11,23	3,00	242507,09	484701,09
4672	Geen verblijfsobject	Gebouwen	11,23	3,00	242505,39	484711,22
4673	Geen verblijfsobject	Gebouwen	11,23	3,00	242509,74	484701,38
4674	Geen verblijfsobject	Gebouwen	11,15	3,00	242507,43	484729,26
4675	Geen verblijfsobject	Gebouwen	10,90	2,80	242636,61	484678,16
4676	Geen verblijfsobject	Gebouwen	10,88	3,00	242646,41	484668,87
4677	Clematisstraat 10 Almelo	Gebouwen	10,89	8,80	242694,08	484670,34
4678	Steffensweg 12 Almelo	Gebouwen	10,90	7,40	242622,15	484641,33
4679	Steffensweg 14 Almelo	Gebouwen	10,89	7,40	242621,21	484635,01
4680	Steffensweg 16 Almelo	Gebouwen	10,89	7,40	242620,26	484628,66
4681	Steffensweg 18 Almelo	Gebouwen	10,89	7,40	242619,32	484622,32
4682	Steffensweg 20 Almelo	Gebouwen	10,89	7,40	242618,37	484615,97
4683	Steffensweg 22 Almelo	Gebouwen	10,88	7,40	242617,43	484609,63
4684	Steffensweg 24 Almelo	Gebouwen	10,88	7,40	242616,48	484603,28
4685	Steffensweg 26 Almelo	Gebouwen	10,87	8,00	242615,54	484596,94
4686	Steffensweg 4 Almelo	Gebouwen	10,92	7,70	242624,99	484660,40
4687	Steffensweg 6 Almelo	Gebouwen	10,88	7,30	242632,38	484652,72
4688	Geen verblijfsobject	Gebouwen	10,88	3,00	242644,35	484672,48
4689	Geen verblijfsobject	Gebouwen	10,88	3,00	242642,98	484655,25
4690	Geen verblijfsobject	Gebouwen	10,89	3,00	242639,77	484644,09
4691	Geen verblijfsobject	Gebouwen	10,90	3,00	242641,78	484640,11
4692	Geen verblijfsobject	Gebouwen	10,88	2,40	242644,08	484669,06
4693	Steffensweg 2 Almelo	Gebouwen	10,90	7,50	242635,23	484671,84
4694	Geen verblijfsobject	Gebouwen	10,87	2,40	242655,83	484666,36
4695	Duindoornstraat 7 Almelo	Gebouwen	10,91	7,70	242731,61	484665,02
4696	Bornsestraat 325 Almelo	Gebouwen	11,73	5,40	243507,67	484651,78
4697	Bornsestraat 304 Almelo	Gebouwen	11,03	8,10	243633,70	484669,65
4698	Geen verblijfsobject	Gebouwen	10,89	2,40	242642,08	484643,90
4699	Geen verblijfsobject	Gebouwen	10,89	3,00	242641,13	484661,65
4700	Geen verblijfsobject	Gebouwen	10,88	3,00	242640,06	484647,89
4701	Geen verblijfsobject	Gebouwen	10,86	2,40	242662,58	484670,49
4702	Geen verblijfsobject	Gebouwen	10,89	3,00	242641,40	484665,45
4704	4703_Clematisstraat Almelo	Gebouwen	10,86	8,10	242653,93	484657,08
4706	4705_Clematisstraat Almelo	Gebouwen	10,88	8,00	242653,85	484649,58
4708	4707_Clematisstraat Almelo	Gebouwen	10,89	8,00	242653,77	484642,09
4710	4709_Clematisstraat Almelo	Gebouwen	10,90	8,40	242653,68	484634,60
4711	Geen verblijfsobject	Gebouwen	11,40	3,00	243026,50	485141,73
4712	Geen verblijfsobject	Gebouwen	11,45	2,80	243033,25	485133,70
4713	Geen verblijfsobject	Gebouwen	11,41	0,00	243030,38	485136,91
4714	Lekstraat 1GA06 Almelo	Gebouwen	11,39	2,50	243038,70	485160,69
4715	Geen verblijfsobject	Gebouwen	11,40	3,00	243045,05	485160,66
4716	Geen verblijfsobject	Gebouwen	11,36	2,50	243033,02	485168,24
4717	Lekstraat 1GA03 Almelo	Gebouwen	11,37	2,50	243025,76	485159,26
4718	Lekstraat 1GA01 Almelo	Gebouwen	11,37	2,50	243020,92	485156,01
4719	Lekstraat 1GA07 Almelo	Gebouwen	11,40	2,70	243027,37	485142,58
4720	Lekstraat 1GA08 Almelo	Gebouwen	11,41	2,60	243032,84	485144,67
4721	Lekstraat 1GA04 Almelo	Gebouwen	11,38	2,40	243031,48	485155,83
4722	Lekstraat 1GA02 Almelo	Gebouwen	11,37	2,40	243025,76	485159,26
4723	Lekstraat 1GA05 Almelo	Gebouwen	11,37	2,40	243032,77	485163,97
4724	Lekstraat 1GA10 Almelo	Gebouwen	11,43	2,60	243037,66	485141,03

Model: 221130 Plansituatie 2037 - akoestisch onderzoek
Groep: (hoofdgroep)
Lijst van Gebouwen, voor rekenmethode Wegverkeerslawaai - RMG-2012, wegverkeer

Naam	Omschr.	Groep	Maaiveld	Rel.H	X-1	Y-1
4725	Lekstraat 1GA12 Almelo	Gebouwen	11,41	2,60	243035,24	485142,86
4726	Lekstraat 1GA15 Almelo	Gebouwen	11,41	2,70	243039,43	485150,89
4727	Lekstraat 1GA16 Almelo	Gebouwen	11,41	2,70	243041,08	485148,73
4728	Lekstraat 1GA17 Almelo	Gebouwen	11,44	2,60	243042,72	485146,55
4729	Lekstraat 1GA18 Almelo	Gebouwen	11,48	2,70	243044,36	485144,39
4730	Lekstraat 1GA19 Almelo	Gebouwen	11,49	2,70	243046,01	485142,21
4731	Lekstraat 1GA20 Almelo	Gebouwen	11,48	2,70	243047,65	485140,05
4732	Lekstraat 1GA21 Almelo	Gebouwen	11,47	2,70	243049,01	485137,64
4733	Lekstraat 1GA14 Almelo	Gebouwen	11,47	2,60	243046,78	485135,49
4734	Lekstraat 1GA13 Almelo	Gebouwen	11,46	2,60	243044,63	485133,40
4735	Lekstraat 1GA09 Almelo	Gebouwen	11,46	2,60	243042,46	485131,30
4736	Lekstraat 1GA11 Almelo	Gebouwen	11,48	2,60	243045,81	485127,58
4737	Einsteinstraat 2 Almelo	Gebouwen	11,53	7,30	243338,02	484651,10
4738	Bornsestraat 321 Almelo	Gebouwen	11,66	6,50	243416,58	484726,25
4739	Planthofsweg 32 Almelo	Gebouwen	11,55	4,90	243337,80	484497,69
4740	Planthofsweg 34 Almelo	Gebouwen	11,53	7,60	243390,50	484500,57
4741	Planthofsweg 43 Almelo	Gebouwen	11,53	6,60	243275,52	484422,95
4743	4742_Planthofsweg Almelo	Gebouwen	11,51	9,00	243279,72	484505,80
4744	Einsteinstraat 6 Almelo	Gebouwen	11,51	10,80	243275,07	484617,38
4745	Geen verblijfsobject	Gebouwen	11,56	5,10	243379,22	484608,89
4746	Planthofsweg 36 Almelo	Gebouwen	11,51	7,60	243425,81	484418,37
4747	Bornsestraat 333 Almelo	Gebouwen	11,77	14,80	243534,97	484590,05
4748	Bornsestraat 308 Almelo	Gebouwen	11,59	5,40	243702,15	484633,03
4749	Bornsestraat 306 Almelo	Gebouwen	11,17	7,60	243628,42	484662,56
4750	Bornsestraat 284 Almelo	Gebouwen	10,91	6,90	243498,30	484764,77
4751	Bornsestraat 286 Almelo	Gebouwen	11,07	6,20	243510,28	484762,54
4752	Bornsestraat 282 Almelo	Gebouwen	10,66	6,50	243497,93	484770,21
4753	Bornsestraat 323 Almelo	Gebouwen	11,81	3,60	243481,11	484696,87
4754	Geen verblijfsobject	Gebouwen	11,35	2,60	243502,52	484753,55
4755	Bornsestraat 288 Almelo	Gebouwen	11,22	7,00	243518,33	484756,00
4756	Bornsestraat 290 Almelo	Gebouwen	11,55	5,90	243524,30	484741,12
4757	Bornsestraat 294 Almelo	Gebouwen	11,45	7,40	243557,46	484723,79
4758	Bornsestraat 296 Almelo	Gebouwen	11,50	7,70	243562,01	484712,38
4759	Bornsestraat 298 Almelo	Gebouwen	11,56	7,50	243567,17	484696,92
4760	Bornsestraat 302 Almelo	Gebouwen	11,56	7,20	243574,26	484692,31
4761	Bornsestraat 300 Almelo	Gebouwen	11,52	6,90	243578,18	484702,67
4762	Bornsestraat 292 Almelo	Gebouwen	11,51	6,90	243528,87	484726,88
4763	Bornsestraat 292a Almelo	Gebouwen	11,30	4,20	243585,08	484782,69
4764	Geen verblijfsobject	Gebouwen	11,45	3,50	243572,54	484714,42
4765	Geen verblijfsobject	Gebouwen	11,42	4,70	243580,01	484716,15
4766	Geen verblijfsobject	Gebouwen	11,47	3,00	243544,65	484732,37
4767	Geen verblijfsobject	Gebouwen	11,42	3,00	243581,98	484714,42
4768	Geen verblijfsobject	Gebouwen	11,63	18,60	243557,63	484775,24
4769	Bornsestraat 302a Almelo	Gebouwen	11,34	6,60	243603,31	484686,84
4770	Geen verblijfsobject	Gebouwen	11,01	3,00	243637,41	484670,58
4771	Geen verblijfsobject	Gebouwen	10,77	2,90	243638,52	484697,84
4772	Geen verblijfsobject	Gebouwen	11,69	2,20	243704,68	484672,54
4773	Geen verblijfsobject	Gebouwen	11,37	3,00	243600,11	484708,85
4774	Geen verblijfsobject	Gebouwen	10,64	3,40	243649,66	484691,08
4775	Bolkshoeksweg 15 Almelo	Gebouwen	11,84	6,90	244059,62	485145,74
4776	Geen verblijfsobject	Gebouwen	11,57	5,20	243863,20	485061,66
4777	Geen verblijfsobject	Gebouwen	11,39	4,90	244154,44	484773,93
4778	Geen verblijfsobject	Gebouwen	11,27	3,00	243922,07	485104,79
4779	Geen verblijfsobject	Gebouwen	11,21	3,90	243831,11	485087,15
4780	Sportlaan 6 Almelo	Gebouwen	11,78	7,80	243887,73	485066,12
4782	4781_Bolkshoeksweg Almelo	Gebouwen	11,76	6,50	243801,19	484694,44
4783	Geen verblijfsobject	Gebouwen	11,54	4,40	243762,73	484702,79
4784	Geen verblijfsobject	Gebouwen	11,62	5,80	243804,20	484720,94
4785	Bolkshoeksweg 34a Almelo	Gebouwen	11,66	6,10	244422,75	485130,61
4786	Bolkshoeksweg 19 Almelo	Gebouwen	11,81	6,60	244237,56	485096,46
4787	Geen verblijfsobject	Gebouwen	11,54	3,00	243139,26	484964,22
4788	Geen verblijfsobject	Gebouwen	11,41	3,50	243102,81	484922,71
4789	Bornsestraat 293c Almelo	Gebouwen	11,60	7,00	243188,33	484930,76
4790	Bornsestraat 293b Almelo	Gebouwen	11,54	7,00	243177,45	484927,54
4791	Geen verblijfsobject	Gebouwen	11,52	3,00	243173,14	484910,10
4792	Bornsestraat 295d Almelo	Gebouwen	11,65	7,10	243245,87	484880,12
4793	Bornsestraat 295c Almelo	Gebouwen	11,60	7,10	243229,80	484892,21
4794	Bornsestraat 295b Almelo	Gebouwen	11,60	6,50	243202,98	484900,40
4795	Bornsestraat 295a Almelo	Gebouwen	11,59	6,10	243190,09	484915,63
4797	4796_Bornsestraat Almelo	Gebouwen	11,97	6,10	243212,32	484983,80
4798	Bornsestraat 252 Almelo	Gebouwen	11,71	6,30	243236,46	484970,07
4799	Het Vossekamp 3 Almelo	Gebouwen	12,10	8,10	243406,74	484935,87
4800	Het Vossekamp 4 Almelo	Gebouwen	11,99	6,90	243393,53	484968,59
4801	Het Vossekamp 6 Almelo	Gebouwen	11,91	7,80	243401,26	484985,50
4802	Het Brinkhuis 6 Almelo	Gebouwen	11,73	8,40	243321,30	485342,42
4803	Het Brinkhuis 4 Almelo	Gebouwen	11,73	8,60	243321,30	485342,42
4804	Kollenveldsweg 28 Almelo	Gebouwen	11,83	8,10	243272,06	485222,69

Model: 221130 Plansituatie 2037 - akoestisch onderzoek
Groep: (hoofdgroep)
Lijst van Gebouwen, voor rekenmethode Wegverkeerslawaai - RMG-2012, wegverkeer

Naam	Omschr.	Groep	Maaiveld	Rel.H	X-1	Y-1
4805	Kollenveldsweg 26 Almelo	Gebouwen	11,79	8,40	243260,34	485219,07
4806	Kollenveldsweg 24 Almelo	Gebouwen	11,73	8,50	243251,18	485201,42
4807	Kollenveldsweg 22 Almelo	Gebouwen	11,74	8,00	243245,42	485207,15
4808	Kollenveldsweg 20 Almelo	Gebouwen	11,72	8,10	243240,76	485198,41
4809	Geen verblijfsobject	Gebouwen	11,66	3,00	243309,09	485209,70
4810	Geen verblijfsobject	Gebouwen	11,77	3,00	243251,42	485226,42
4811	Geen verblijfsobject	Gebouwen	11,59	3,00	243274,14	485249,51
4812	Geen verblijfsobject	Gebouwen	11,65	3,00	243327,73	485220,00
4813	Geen verblijfsobject	Gebouwen	11,74	3,00	243254,42	485231,76
4814	Geen verblijfsobject	Gebouwen	11,60	3,00	243282,52	485262,40
4815	Geen verblijfsobject	Gebouwen	11,59	3,00	243280,37	485260,15
4816	Geen verblijfsobject	Gebouwen	11,57	3,00	243270,56	485267,62
4817	Kollenveldsweg 23 Almelo	Gebouwen	11,72	9,00	243266,67	485168,28
4818	Kollenveldsweg 25 Almelo	Gebouwen	11,72	8,80	243270,49	485172,14
4819	Kollenveldsweg 27 Almelo	Gebouwen	11,72	8,90	243275,11	485190,50
4820	Kollenveldsweg 29 Almelo	Gebouwen	11,70	9,00	243281,94	485183,74
4821	Kollenveldsweg 31 Almelo	Gebouwen	11,68	9,00	243285,78	485187,63
4822	Het Kortegarde 6 Almelo	Gebouwen	11,52	8,40	243247,16	485264,37
4823	Het Kortegarde 8 Almelo	Gebouwen	11,56	8,40	243263,12	485267,29
4824	Het Kortegarde 10 Almelo	Gebouwen	11,55	8,20	243259,71	485261,37
4825	Het Kortegarde 12 Almelo	Gebouwen	11,59	8,00	243272,98	485248,31
4826	Kollenveldsweg 33 Almelo	Gebouwen	11,75	6,00	243299,28	485220,90
4827	Geen verblijfsobject	Gebouwen	11,68	3,00	243289,43	485174,99
4828	Geen verblijfsobject	Gebouwen	11,66	3,00	243293,99	485176,01
4829	Sportlaan 43 Almelo	Gebouwen	11,76	8,90	243329,62	485242,46
4830	Sportlaan 41 Almelo	Gebouwen	11,76	8,90	243329,62	485242,46
4831	Sportlaan 39 Almelo	Gebouwen	11,71	9,00	243303,84	485249,24
4832	Sportlaan 37 Almelo	Gebouwen	11,70	8,90	243306,97	485261,85
4833	Sportlaan 35 Almelo	Gebouwen	11,69	8,80	243299,98	485253,93
4834	Sportlaan 33 Almelo	Gebouwen	11,65	8,20	243298,17	485269,83
4835	Sportlaan 31 Almelo	Gebouwen	11,65	8,90	243298,17	485269,83
4836	Kollenveldsweg 30 Almelo	Gebouwen	11,69	8,60	243281,70	485233,17
4837	Kollenveldsweg 32 Almelo	Gebouwen	11,63	8,20	243281,95	485241,85
4838	Geen verblijfsobject	Gebouwen	11,65	3,00	243325,52	485217,83
4839	Geen verblijfsobject	Gebouwen	11,71	3,00	243319,36	485228,61
4840	Geen verblijfsobject	Gebouwen	11,73	3,00	243314,03	485229,64
4841	Geen verblijfsobject	Gebouwen	11,65	3,00	243289,57	485251,51
4842	Geen verblijfsobject	Gebouwen	11,65	3,00	243291,67	485253,79
4843	Geen verblijfsobject	Gebouwen	11,70	3,00	243300,68	485245,74
4844	Geen verblijfsobject	Gebouwen	11,70	3,00	243300,68	485245,74
4845	Kollenveldsweg 35 Almelo	Gebouwen	11,66	5,10	243315,03	485214,74
4846	Sportlaan 61 Almelo	Gebouwen	11,58	5,40	243379,70	485206,37
4847	Sportlaan 59 Almelo	Gebouwen	11,58	6,80	243374,86	485210,37
4848	Sportlaan 65 Almelo	Gebouwen	11,70	8,90	243400,87	485188,38
4849	Sportlaan 67 Almelo	Gebouwen	11,73	8,80	243405,64	485184,76
4850	Sportlaan 69 Almelo	Gebouwen	11,74	8,80	243410,23	485181,27
4851	Sportlaan 71 Almelo	Gebouwen	11,73	8,90	243403,41	485171,95
4852	Sportlaan 57 Almelo	Gebouwen	11,63	8,90	243362,87	485217,23
4853	Sportlaan 55 Almelo	Gebouwen	11,63	8,90	243362,87	485217,23
4854	Sportlaan 53 Almelo	Gebouwen	11,61	8,90	243351,76	485212,48
4855	Sportlaan 51 Almelo	Gebouwen	11,62	8,90	243342,24	485219,69
4856	Sportlaan 49 Almelo	Gebouwen	11,65	8,80	243337,48	485223,30
4857	Sportlaan 45 Almelo	Gebouwen	11,70	8,80	243328,00	485230,47
4858	Sportlaan 47 Almelo	Gebouwen	11,67	8,90	243332,72	485226,90
4859	Geen verblijfsobject	Gebouwen	11,57	2,50	243360,85	485194,52
4860	Geen verblijfsobject	Gebouwen	11,62	2,90	243379,53	485183,87
4861	Geen verblijfsobject	Gebouwen	11,63	3,00	243382,52	485181,64
4862	Geen verblijfsobject	Gebouwen	11,58	3,00	243347,75	485197,23
4863	Geen verblijfsobject	Gebouwen	11,58	3,00	243347,75	485197,23
4864	Geen verblijfsobject	Gebouwen	11,58	3,00	243339,98	485203,02
4865	Geen verblijfsobject	Gebouwen	11,60	3,00	243336,09	485211,47
4866	Geen verblijfsobject	Gebouwen	11,61	3,00	243331,61	485211,59
4867	Het Brinkhuis 8 Almelo	Gebouwen	11,73	7,70	243347,79	485340,97
4868	Het Brinkhuis 10 Almelo	Gebouwen	11,73	8,30	243347,79	485340,97
4869	Het Brinkhuis 12 Almelo	Gebouwen	11,73	7,80	243370,02	485350,04
4870	Het Brinkhuis 14 Almelo	Gebouwen	11,71	7,60	243365,62	485360,73
4871	Het Brinkhuis 16 Almelo	Gebouwen	11,69	7,50	243379,37	485365,25
4872	Het Brinkhuis 18 Almelo	Gebouwen	11,67	8,10	243387,80	485369,83
4873	Het Brinkhuis 17 Almelo	Gebouwen	11,61	7,70	243419,44	485343,97
4874	Het Brinkhuis 9 Almelo	Gebouwen	11,59	7,90	243367,62	485326,73
4875	Het Brinkhuis 3 Almelo	Gebouwen	11,41	7,60	243345,80	485316,74
4876	Het Brinkhuis 5 Almelo	Gebouwen	11,41	7,90	243345,80	485316,74
4877	Het Brinkhuis 13 Almelo	Gebouwen	11,60	7,90	243390,22	485334,89
4878	Het Brinkhuis 15 Almelo	Gebouwen	11,60	7,40	243406,54	485341,20
4879	Het Brinkhuis 7 Almelo	Gebouwen	11,62	7,70	243372,13	485315,70
4880	Het Brinkhuis 11 Almelo	Gebouwen	11,61	7,40	243384,40	485331,92
4881	Het Wolfshuis 2 Almelo	Gebouwen	11,08	9,60	243338,45	485279,79

Model: 221130 Plansituatie 2037 - akoestisch onderzoek
Groep: (hoofdgroep)
Lijst van Gebouwen, voor rekenmethode Wegverkeerslawaai - RMG-2012, wegverkeer

Naam	Omschr.	Groep	Maaiveld	Rel.H	X-1	Y-1
4882	Het Wolfshuis 4 Almelo	Gebouwen	11,69	8,10	243374,43	485287,68
4883	Het Wolfshuis 6 Almelo	Gebouwen	11,71	8,20	243396,21	485299,00
4884	Het Wolfshuis 8 Almelo	Gebouwen	11,70	8,20	243407,80	485300,95
4885	Geen verblijfsobject	Gebouwen	11,75	3,00	243357,40	485349,28
4886	Het Wolfshuis 5 Almelo	Gebouwen	11,65	6,90	243413,85	485279,39
4887	Oude Windslaan 71 Almelo	Gebouwen	11,36	6,30	243223,92	485502,88
4888	Oude Windslaan 68 Almelo	Gebouwen	11,78	6,70	243184,59	485515,72
4889	Oude Windslaan 70 Almelo	Gebouwen	11,41	5,90	243192,41	485517,46
4890	Oude Windslaan 74 Almelo	Gebouwen	11,47	5,60	243211,23	485558,03
4891	Oude Windslaan 72 Almelo	Gebouwen	11,43	6,00	243212,94	485545,36
4892	Oude Windslaan 69 Almelo	Gebouwen	11,38	5,20	243200,02	485484,47
4893	Oude Windslaan 73 Almelo	Gebouwen	11,42	8,10	243234,31	485524,12
4894	Geen verblijfsobject	Gebouwen	12,23	3,00	243165,98	485526,24
4895	Geen verblijfsobject	Gebouwen	11,16	2,70	243214,81	485476,10
4896	Kieftsbeeklaan 28 Almelo	Gebouwen	11,71	6,60	243075,18	485424,24
4897	Kieftsbeeklaan 32 Almelo	Gebouwen	11,69	6,80	243103,76	485410,90
4898	Kieftsbeeklaan 36 Almelo	Gebouwen	11,54	5,60	243130,14	485417,51
4899	Kieftsbeeklaan 30 Almelo	Gebouwen	11,73	6,40	243090,04	485427,46
4900	Geen verblijfsobject	Gebouwen	11,58	2,90	243099,31	485449,49
4901	Geen verblijfsobject	Gebouwen	11,55	2,20	243129,98	485412,19
4902	Geen verblijfsobject	Gebouwen	11,43	3,20	243149,96	485431,85
4903	Geen verblijfsobject	Gebouwen	11,45	3,00	243151,53	485457,80
4904	Kieftsbeeklaan 18 Almelo	Gebouwen	11,55	6,20	243071,84	485390,07
4905	Kieftsbeeklaan 39 Almelo	Gebouwen	11,67	7,40	243109,75	485368,05
4906	Kieftsbeeklaan 41a Almelo	Gebouwen	11,65	8,10	243139,64	485363,41
4907	Kieftsbeeklaan 41 Almelo	Gebouwen	11,67	8,20	243149,48	485376,32
4908	Geen verblijfsobject	Gebouwen	11,63	3,00	243128,56	485371,98
4909	Geen verblijfsobject	Gebouwen	11,62	3,00	243069,89	485407,23
4910	Oude Windslaan 63 Almelo	Gebouwen	11,60	7,20	243171,45	485455,23
4911	Oude Windslaan 65 Almelo	Gebouwen	11,66	18,00	243184,41	485433,28
4912	Oude Windslaan 67a Almelo	Gebouwen	11,52	6,10	243196,72	485454,61
4913	Oude Windslaan 67 Almelo	Gebouwen	11,55	6,60	243204,25	485439,21
4914	Kieftsbeeklaan 53 Almelo	Gebouwen	11,65	8,20	243171,92	485363,89
4915	Sportlaan 1 Almelo	Gebouwen	11,65	8,40	243191,71	485386,53
4916	Sportlaan 7 Almelo	Gebouwen	11,64	8,40	243210,10	485358,73
4917	Sportlaan 5 Almelo	Gebouwen	11,63	8,40	243213,15	485373,86
4918	Sportlaan 3 Almelo	Gebouwen	11,63	8,30	243197,30	485376,94
4919	Geen verblijfsobject	Gebouwen	11,54	3,90	243163,79	485429,78
4920	Geen verblijfsobject	Gebouwen	11,65	2,90	243175,32	485372,91
4921	Kieftsbeeklaan 55 Almelo	Gebouwen	11,66	8,30	243179,24	485377,75
4922	Kieftsbeeklaan 57 Almelo	Gebouwen	11,65	8,20	243173,43	485384,98
4923	Geen verblijfsobject	Gebouwen	11,66	3,00	243176,95	485389,51
4924	Oude Windslaan 58 Almelo	Gebouwen	12,69	0,00	243099,89	485515,92
4925	Oude Windslaan 56 Almelo	Gebouwen	12,69	7,70	243099,89	485515,92
4926	Geen verblijfsobject	Gebouwen	10,89	3,00	242637,71	484618,79
4927	Geen verblijfsobject	Gebouwen	10,90	2,40	242641,97	484634,03
4928	Geen verblijfsobject	Gebouwen	10,90	3,00	242638,77	484632,40
4929	Geen verblijfsobject	Gebouwen	10,89	3,00	242639,58	484612,34
4930	Geen verblijfsobject	Gebouwen	10,90	2,40	242638,67	484600,87
4931	Geen verblijfsobject	Gebouwen	10,90	3,00	242636,64	484604,85
4932	Geen verblijfsobject	Gebouwen	10,90	3,00	242638,27	484625,98
4933	Geen verblijfsobject	Gebouwen	10,90	3,00	242638,67	484600,87
4934	Geen verblijfsobject	Gebouwen	10,90	3,00	242636,04	484597,26
4936	4935_Clematisstraat Almelo	Gebouwen	10,90	8,00	242653,60	484627,10
4938	4937_Clematisstraat Almelo	Gebouwen	10,89	8,00	242653,52	484619,61
4940	4939_Clematisstraat Almelo	Gebouwen	10,89	8,10	242653,44	484612,12
4942	4941_Clematisstraat Almelo	Gebouwen	10,90	8,10	242653,35	484604,63
4944	4943_Clematisstraat Almelo	Gebouwen	10,92	8,10	242663,56	484597,02
4946	4945_Clematisstraat Almelo	Gebouwen	10,91	8,10	242653,19	484589,64
4948	4947_Clematisstraat Almelo	Gebouwen	10,93	8,10	242653,11	484582,14
4949	Clematisstraat 66 Almelo	Gebouwen	10,94	7,50	242679,48	484591,37
4950	Clematisstraat 64 Almelo	Gebouwen	10,94	7,30	242679,48	484591,49
4951	Clematisstraat 62 Almelo	Gebouwen	10,92	7,30	242679,62	484604,20
4952	Clematisstraat 60 Almelo	Gebouwen	10,92	7,30	242679,62	484604,25
4953	Clematisstraat 58 Almelo	Gebouwen	10,93	7,30	242679,76	484617,01
4954	Clematisstraat 56 Almelo	Gebouwen	10,93	7,30	242679,76	484617,01
4955	Clematisstraat 54 Almelo	Gebouwen	10,93	7,30	242679,82	484623,39
4956	Clematisstraat 52 Almelo	Gebouwen	10,93	7,30	242679,89	484629,77
4957	Geen verblijfsobject	Gebouwen	10,89	2,40	242707,53	484639,44
4958	Geen verblijfsobject	Gebouwen	10,93	2,40	242707,14	484611,91
4959	Clematisstraat 50 Almelo	Gebouwen	10,91	7,50	242688,32	484636,17
4960	Clematisstraat 16 Almelo	Gebouwen	10,86	8,70	242691,00	484654,29
4961	Clematisstraat 18 Almelo	Gebouwen	10,89	8,50	242695,48	484645,09
4962	Clematisstraat 14 Almelo	Gebouwen	10,89	8,70	242693,05	484664,99
4963	Clematisstraat 12 Almelo	Gebouwen	10,89	8,60	242693,05	484664,99
4964	Clematisstraat 8 Almelo	Gebouwen	10,89	8,50	242694,90	484683,96
4965	Hoornbladstraat 31b Almelo	Gebouwen	11,02	6,20	242584,64	484734,49

Model: 221130 Plansituatie 2037 - akoestisch onderzoek
Groep: (hoofdgroep)
Lijst van Gebouwen, voor rekenmethode Wegverkeerslawaai - RMG-2012, wegverkeer

Naam	Omschr.	Groep	Maaiveld	Rel.H	X-1	Y-1
4966	Steffensweg 1 Almelo	Gebouwen	10,92	5,50	242598,27	484698,17
4967	Hoornbladstraat 31a Almelo	Gebouwen	11,00	5,50	242591,10	484740,89
4968	Geen verblijfsobject	Gebouwen	11,12	3,00	242558,08	484731,49
4970	4969_Seringenstraat Almelo	Gebouwen	11,11	8,50	242551,16	484792,14
4972	4971_Hoornbladstraat Almelo	Gebouwen	11,05	5,10	242666,91	484741,33
4973	Clematisstraat 3 Almelo	Gebouwen	10,91	18,60	242638,08	484691,18
4974	Clematisstraat 7 Almelo	Gebouwen	10,86	18,40	242656,28	484680,84
4975	Clematisstraat 9 Almelo	Gebouwen	10,85	7,30	242662,81	484680,11
4976	Clematisstraat 5 Almelo	Gebouwen	10,90	18,50	242644,45	484690,47
4977	Clematisstraat 1 Almelo	Gebouwen	10,91	7,50	242631,56	484691,90
4978	Geen verblijfsobject	Gebouwen	10,91	3,00	242696,03	484636,35
4980	4979_Magnoliastraat Almelo	Gebouwen	11,01	17,00	242790,60	484463,93
4981	Deldensestraat 199 Almelo	Gebouwen	10,65	4,10	242855,25	484411,61
4982	Magnoliastraat 5 Almelo	Gebouwen	11,05	8,30	242852,30	484494,93
4983	Magnoliastraat 3 Almelo	Gebouwen	11,17	8,30	242870,28	484484,94
4984	Magnoliastraat 1 Almelo	Gebouwen	11,30	8,30	242886,12	484488,54
4985	Clematisstraat 6 Almelo	Gebouwen	10,89	8,40	242694,90	484683,96
4986	Clematisstraat 4 Almelo	Gebouwen	10,88	8,50	242694,51	484689,39
4987	Clematisstraat 2a Almelo	Gebouwen	10,89	8,30	242703,66	484699,67
4988	Kamperfoeliestraat 16 Almelo	Gebouwen	10,85	8,40	242693,73	484700,26
4989	Kamperfoeliestraat 14 Almelo	Gebouwen	10,89	8,40	242703,66	484699,67
4990	Kamperfoeliestraat 5 Almelo	Gebouwen	10,92	6,50	242716,89	484758,80
4991	Duindoornstraat 3 Almelo	Gebouwen	10,96	7,30	242740,09	484677,74
4992	Duindoornstraat 5 Almelo	Gebouwen	10,96	7,70	242740,09	484677,68
4993	Geen verblijfsobject	Gebouwen	10,93	3,00	242719,51	484678,02
4994	Geen verblijfsobject	Gebouwen	10,94	3,00	242723,37	484679,23
4995	Geen verblijfsobject	Gebouwen	10,93	3,00	242717,99	484683,22
4997	4996_Magnoliastraat Almelo	Gebouwen	11,29	19,80	242877,66	484455,79
4998	Magnoliastraat 9 Almelo	Gebouwen	11,03	8,50	242781,02	484501,82
4999	Magnoliastraat 11 Almelo	Gebouwen	11,03	8,50	242770,44	484496,22
5000	Duindoornstraat 90 Almelo	Gebouwen	11,06	8,50	242771,34	484502,51
5001	Duindoornstraat 88 Almelo	Gebouwen	11,12	8,50	242763,73	484514,32
5002	Duindoornstraat 86 Almelo	Gebouwen	11,12	8,40	242763,73	484514,32
5003	Duindoornstraat 84 Almelo	Gebouwen	11,12	8,40	242765,01	484519,66
5004	Duindoornstraat 82 Almelo	Gebouwen	11,13	8,40	242766,29	484525,00
5005	Duindoornstraat 80 Almelo	Gebouwen	11,10	8,40	242767,52	484530,15
5006	Duindoornstraat 78 Almelo	Gebouwen	10,91	8,80	242767,66	484544,76
5007	Duindoornstraat 76 Almelo	Gebouwen	10,91	8,70	242767,66	484544,76
5008	Duindoornstraat 74 Almelo	Gebouwen	10,89	8,70	242776,12	484551,91
5009	Duindoornstraat 72 Almelo	Gebouwen	10,89	8,80	242765,63	484555,49
5010	Duindoornstraat 70 Almelo	Gebouwen	10,91	8,80	242774,10	484562,64
5011	Duindoornstraat 68 Almelo	Gebouwen	10,96	8,70	242763,61	484566,22
5012	Geen verblijfsobject	Gebouwen	10,97	3,00	242792,98	484502,94
5013	Geen verblijfsobject	Gebouwen	11,01	3,00	242793,13	484515,69
5014	Geen verblijfsobject	Gebouwen	11,03	3,00	242793,40	484528,34
5015	Geen verblijfsobject	Gebouwen	10,93	3,00	242793,52	484541,24
5016	Geen verblijfsobject	Gebouwen	10,89	3,00	242793,68	484554,02
5017	Geen verblijfsobject	Gebouwen	10,89	3,00	242793,91	484569,31
5018	Geen verblijfsobject	Gebouwen	10,98	3,00	242793,02	484505,61
5019	Geen verblijfsobject	Gebouwen	11,01	3,00	242793,14	484518,33
5020	Geen verblijfsobject	Gebouwen	11,04	3,00	242793,41	484531,03
5021	Geen verblijfsobject	Gebouwen	10,92	3,00	242793,56	484543,76
5022	Geen verblijfsobject	Gebouwen	10,88	3,00	242793,73	484556,64
5023	Geen verblijfsobject	Gebouwen	10,90	3,00	242793,91	484566,70
5024	Geen verblijfsobject	Gebouwen	10,96	2,90	242788,94	484491,20
5025	Bornsestraat 301c Almelo	Gebouwen	11,66	8,70	243289,55	484856,30
5026	Bornsestraat 301a Almelo	Gebouwen	11,70	9,00	243267,96	484860,74
5027	Bornsestraat 301 Almelo	Gebouwen	11,73	9,10	243273,49	484868,23
5028	Bornsestraat 301b Almelo	Gebouwen	11,61	8,60	243278,11	484850,90
5029	Bornsestraat 299 Almelo	Gebouwen	11,64	8,80	243254,89	484866,44
5030	Bornsestraat 297 Almelo	Gebouwen	11,63	8,80	243249,49	484869,02
5031	Geen verblijfsobject	Gebouwen	11,56	2,60	243249,90	484841,28
5032	Geen verblijfsobject	Gebouwen	11,58	2,60	243258,74	484836,18
5033	Geen verblijfsobject	Gebouwen	11,54	3,20	243263,35	484832,78
5034	Geen verblijfsobject	Gebouwen	11,55	3,00	243245,61	484844,47
5035	Hospitaalweg 4 Almelo	Gebouwen	11,53	5,90	243148,42	485160,75
5037	5036_Hospitaalweg Almelo	Gebouwen	11,52	7,90	243142,55	485165,96
5038	Kollenveldsweg 8 Almelo	Gebouwen	11,79	7,90	243200,62	485157,99
5039	Kollenveldsweg 10 Almelo	Gebouwen	11,79	7,80	243204,51	485167,47
5040	Kollenveldsweg 14 Almelo	Gebouwen	11,73	8,30	243221,31	485164,21
5041	Kollenveldsweg 12 Almelo	Gebouwen	11,73	8,30	243221,31	485164,21
5042	Geen verblijfsobject	Gebouwen	11,61	3,00	243238,34	485108,11
5043	Kollenveldsweg 11 Almelo	Gebouwen	11,71	9,00	243225,40	485127,64
5044	Kollenveldsweg 9 Almelo	Gebouwen	11,71	8,80	243225,40	485127,64
5045	Kollenveldsweg 13 Almelo	Gebouwen	11,70	8,90	243236,88	485139,27
5046	Kollenveldsweg 15 Almelo	Gebouwen	11,72	8,90	243229,20	485146,87
5048	5047_Bornsestraat Almelo	Gebouwen	11,60	5,90	243098,75	485087,02

Model: 221130 Plansituatie 2037 - akoestisch onderzoek
Groep: (hoofdgroep)
Lijst van Gebouwen, voor rekenmethode Wegverkeerslawaai - RMG-2012, wegverkeer

Naam	Omschr.	Groep	Maaiveld	Rel.H	X-1	Y-1
5050	5049_Bornsestraat Almelo	Gebouwen	11,55	6,00	243108,66	485074,35
5051	Bornsestraat 228 Almelo	Gebouwen	11,53	5,60	243114,45	485031,11
5052	Bornsestraat 230 Almelo	Gebouwen	11,47	5,70	243108,83	485023,20
5053	Bornsestraat 242 Almelo	Gebouwen	11,51	0,00	243139,12	485001,36
5054	Bornsestraat 244 Almelo	Gebouwen	11,70	5,60	243171,36	485012,39
5055	Bornsestraat 244a Almelo	Gebouwen	11,58	5,60	243166,54	484992,28
5056	Bornsestraat 244b Almelo	Gebouwen	11,66	5,50	243179,97	484994,05
5057	Geen verblijfsobject	Gebouwen	11,89	3,00	243194,21	484998,95
5058	Geen verblijfsobject	Gebouwen	11,71	2,60	243184,76	485000,41
5059	Geen verblijfsobject	Gebouwen	11,90	3,00	243223,68	484979,42
5061	5060_Toekomstweg Almelo	Gebouwen	11,53	6,30	243255,41	485038,90
5062	Toekomstweg 15 Almelo	Gebouwen	11,71	6,70	243324,45	485062,55
5064	5063_Toekomstweg Almelo	Gebouwen	11,58	6,30	243283,20	485064,50
5065	Het Groot Hofstee 11 Almelo	Gebouwen	11,93	9,30	243365,59	485000,88
5066	Het Groot Hofstee 13 Almelo	Gebouwen	11,92	8,60	243369,87	485005,07
5067	Het Groot Hofstee 15 Almelo	Gebouwen	11,92	8,50	243369,87	485005,07
5068	Het Vossekamp 8 Almelo	Gebouwen	11,96	6,80	243404,26	484982,44
5069	Geen verblijfsobject	Gebouwen	11,83	3,00	243371,72	484982,72
5070	Het Groot Hofstee 19 Almelo	Gebouwen	11,79	9,40	243382,16	485017,10
5071	Het Groot Hofstee 17 Almelo	Gebouwen	11,82	8,60	243380,93	485002,37
5072	Geen verblijfsobject	Gebouwen	11,82	3,00	243396,14	485001,00
5073	Geen verblijfsobject	Gebouwen	11,84	3,00	243381,90	484992,62
5074	Geen verblijfsobject	Gebouwen	11,83	3,00	243389,52	484996,56
5075	Geen verblijfsobject	Gebouwen	11,84	3,00	243386,45	484993,58
5076	Geen verblijfsobject	Gebouwen	11,85	3,00	243413,99	485018,43
5077	Geen verblijfsobject	Gebouwen	11,85	3,00	243416,80	485021,18
5078	Geen verblijfsobject	Gebouwen	11,76	4,90	243337,59	485061,36
5079	Geen verblijfsobject	Gebouwen	11,83	3,00	243359,99	485068,23
5080	Het Groot Hofstee 32 Almelo	Gebouwen	11,76	8,70	243411,99	485046,23
5081	Het Groot Hofstee 34 Almelo	Gebouwen	11,76	8,50	243411,99	485046,23
5082	Het Groot Hofstee 36 Almelo	Gebouwen	11,80	8,50	243414,46	485035,09
5083	Het Groot Hofstee 38 Almelo	Gebouwen	11,76	8,70	243399,09	485033,67
5084	Het Groot Hofstee 40 Almelo	Gebouwen	11,80	9,40	243406,57	485026,00
5085	Het Groot Hofstee 10 Almelo	Gebouwen	11,78	8,70	243394,97	485072,46
5086	Het Groot Hofstee 8 Almelo	Gebouwen	11,81	8,60	243383,75	485075,07
5087	Het Groot Hofstee 6 Almelo	Gebouwen	11,81	8,50	243379,46	485070,87
5088	Het Groot Hofstee 4 Almelo	Gebouwen	11,80	8,60	243375,17	485066,68
5089	Het Groot Hofstee 2 Almelo	Gebouwen	11,79	9,30	243370,44	485055,52
5090	Het Holsbrink 28 Almelo	Gebouwen	11,60	8,40	243305,27	485127,52
5091	Het Holsbrink 26 Almelo	Gebouwen	11,64	8,60	243312,18	485120,68
5092	Het Holsbrink 24 Almelo	Gebouwen	11,59	8,60	243315,53	485137,86
5093	Het Holsbrink 22 Almelo	Gebouwen	11,62	8,50	243326,66	485135,33
5094	Het Holsbrink 20 Almelo	Gebouwen	11,62	8,60	243331,60	485138,90
5095	Het Holsbrink 18 Almelo	Gebouwen	11,58	9,30	243323,99	485146,41
5096	Het Holsbrink 2 Almelo	Gebouwen	11,61	8,90	243278,35	485137,21
5097	Het Holsbrink 4 Almelo	Gebouwen	11,61	8,50	243282,57	485141,48
5098	Het Holsbrink 8 Almelo	Gebouwen	11,64	8,60	243279,86	485152,56
5099	Het Holsbrink 6 Almelo	Gebouwen	11,64	8,50	243275,65	485148,29
5100	Het Holsbrink 10 Almelo	Gebouwen	11,64	8,70	243286,80	485157,51
5101	Het Holsbrink 12 Almelo	Gebouwen	11,61	8,60	243297,00	485156,13
5102	Het Holsbrink 14 Almelo	Gebouwen	11,61	8,60	243305,46	485164,66
5103	Het Holsbrink 16 Almelo	Gebouwen	11,61	9,30	243305,46	485164,66
5104	Het Holsbrink 1 Almelo	Gebouwen	11,60	9,20	243258,55	485126,80
5105	Het Holsbrink 3 Almelo	Gebouwen	11,57	8,60	243262,83	485122,57
5106	Kollenveldsweg 17 Almelo	Gebouwen	11,81	9,00	243248,35	485163,42
5107	Kollenveldsweg 19 Almelo	Gebouwen	11,81	9,00	243248,35	485163,42
5108	Kollenveldsweg 21 Almelo	Gebouwen	11,76	9,00	243259,84	485175,04
5109	Geen verblijfsobject	Gebouwen	11,67	3,00	243275,31	485157,10
5110	Geen verblijfsobject	Gebouwen	11,67	3,00	243275,31	485157,10
5111	Geen verblijfsobject	Gebouwen	11,67	3,00	243266,89	485148,54
5112	Geen verblijfsobject	Gebouwen	11,68	3,00	243262,36	485147,51
5113	Geen verblijfsobject	Gebouwen	11,67	3,00	243285,57	485167,47
5114	Geen verblijfsobject	Gebouwen	11,67	3,00	243285,57	485167,47
5115	Geen verblijfsobject	Gebouwen	11,66	3,00	243331,08	485128,07
5116	Geen verblijfsobject	Gebouwen	11,66	3,00	243325,58	485122,48
5117	Het Holsbrink 5 Almelo	Gebouwen	11,54	8,60	243266,05	485117,28
5118	Het Holsbrink 7 Almelo	Gebouwen	11,54	8,60	243264,73	485107,12
5119	Het Holsbrink 13 Almelo	Gebouwen	11,58	8,60	243279,87	485092,17
5120	Het Holsbrink 11 Almelo	Gebouwen	11,56	8,70	243274,55	485095,34
5121	Het Holsbrink 9 Almelo	Gebouwen	11,55	8,60	243270,29	485099,52
5122	Geen verblijfsobject	Gebouwen	11,56	5,00	243274,59	485077,72
5123	Geen verblijfsobject	Gebouwen	11,56	3,00	243274,42	485081,17
5124	Geen verblijfsobject	Gebouwen	11,54	3,00	243267,18	485090,93
5125	Geen verblijfsobject	Gebouwen	11,52	3,00	243253,62	485102,93
5126	Het Holsbrink 32 Almelo	Gebouwen	11,66	9,20	243299,17	485107,94
5127	Het Holsbrink 30 Almelo	Gebouwen	11,60	8,50	243301,04	485123,23
5128	Het Holsbrink 15 Almelo	Gebouwen	11,58	9,20	243279,87	485092,17

Model: 221130 Plansituatie 2037 - akoestisch onderzoek
Groep: (hoofdgroep)
Lijst van Gebouwen, voor rekenmethode Wegverkeerslawaai - RMG-2012, wegverkeer

Naam	Omschr.	Groep	Maaiveld	Rel.H	X-1	Y-1
5129	Geen verblijfsobject	Gebouwen	11,67	3,00	243320,83	485117,68
5130	Geen verblijfsobject	Gebouwen	11,67	3,00	243315,33	485112,11
5131	Geen verblijfsobject	Gebouwen	11,68	3,00	243313,52	485108,04
5132	Geen verblijfsobject	Gebouwen	11,69	3,00	243306,24	485104,21
5133	Toekomstweg 19 Almelo	Gebouwen	11,86	8,40	243358,98	485085,60
5134	Toekomstweg 17 Almelo	Gebouwen	11,86	8,30	243351,11	485072,07
5135	Toekomstweg 21 Almelo	Gebouwen	11,87	8,00	243360,41	485097,07
5136	Toekomstweg 23 Almelo	Gebouwen	11,83	7,90	243368,32	485088,93
5137	Toekomstweg 25 Almelo	Gebouwen	11,86	7,90	243373,30	485109,71
5138	Toekomstweg 27 Almelo	Gebouwen	11,86	8,00	243384,84	485110,87
5139	Toekomstweg 29 Almelo	Gebouwen	11,81	7,90	243386,30	485122,39
5140	Toekomstweg 31 Almelo	Gebouwen	11,84	8,30	243394,26	485114,19
5141	Het Groot Hofstee 12 Almelo	Gebouwen	11,83	8,70	243394,80	485085,87
5142	Het Groot Hofstee 20 Almelo	Gebouwen	11,81	9,30	243414,82	485100,05
5143	Het Groot Hofstee 18 Almelo	Gebouwen	11,77	8,60	243414,46	485091,52
5144	Het Groot Hofstee 16 Almelo	Gebouwen	11,77	8,20	243405,88	485083,13
5145	Het Groot Hofstee 14 Almelo	Gebouwen	11,83	8,60	243394,80	485085,87
5146	Toekomstweg 16 Almelo	Gebouwen	11,70	8,40	243338,20	485121,57
5147	Toekomstweg 28 Almelo	Gebouwen	11,68	8,00	243381,20	485154,53
5148	Toekomstweg 30 Almelo	Gebouwen	11,71	8,30	243392,38	485155,85
5149	Geen verblijfsobject	Gebouwen	11,82	3,00	243375,20	485080,91
5150	Geen verblijfsobject	Gebouwen	11,83	3,00	243383,24	485085,26
5151	Geen verblijfsobject	Gebouwen	11,83	3,00	243384,66	485086,64
5152	Geen verblijfsobject	Gebouwen	11,84	3,00	243389,19	485094,59
5153	Geen verblijfsobject	Gebouwen	11,86	3,10	243402,20	485109,62
5154	Oude Windslaan 60 Almelo	Gebouwen	11,46	7,60	243119,94	485503,70
5155	Oude Windslaan 62 Almelo	Gebouwen	11,41	7,20	243131,46	485511,86
5156	Oude Windslaan 66 Almelo	Gebouwen	11,70	6,70	243164,58	485504,68
5157	Oude Windslaan 53 Almelo	Gebouwen	11,38	6,20	243100,37	485483,65
5158	Oude Windslaan 49 Almelo	Gebouwen	11,42	6,50	243075,91	485472,09
5159	Oude Windslaan 64 Almelo	Gebouwen	11,39	5,70	243133,58	485502,70
5160	Oude Windslaan 61 Almelo	Gebouwen	11,40	6,20	243144,57	485465,26
5161	Oude Windslaan 59 Almelo	Gebouwen	11,39	6,20	243144,07	485458,09
5162	Geen verblijfsobject	Gebouwen	11,82	5,60	243149,81	485529,48
5163	Geen verblijfsobject	Gebouwen	11,97	3,00	243112,42	485544,71
5164	Geen verblijfsobject	Gebouwen	12,68	2,50	243074,38	485529,01
5165	Geen verblijfsobject	Gebouwen	11,40	2,60	243093,27	485479,87
5166	Oude Paradijsweg 54 Almelo	Gebouwen	11,09	5,70	243270,66	485470,00
5167	Oude Paradijsweg 56 Almelo	Gebouwen	11,14	6,50	243312,19	485482,31
5168	Oude Paradijsweg 58 Almelo	Gebouwen	11,20	7,20	243345,64	485506,22
5169	Oude Paradijsweg 62 Almelo	Gebouwen	11,33	6,40	243308,62	485566,36
5170	Oude Paradijsweg 60 Almelo	Gebouwen	11,21	7,10	243321,75	485537,97
5171	Oude Paradijsweg 13 Almelo	Gebouwen	11,42	6,50	243361,88	485450,55
5172	Oude Windslaan 75 Almelo	Gebouwen	11,39	6,50	243258,32	485544,30
5173	Het Bolkshuis 7 Almelo	Gebouwen	11,67	6,10	243359,94	485375,14
5174	Het Bolkshuis 9 Almelo	Gebouwen	11,64	7,80	243369,15	485393,07
5175	Het Brinkhuis 20 Almelo	Gebouwen	11,65	8,10	243402,87	485376,00
5176	Het Brinkhuis 22 Almelo	Gebouwen	11,64	7,60	243410,00	485378,91
5177	Het Bolkshuis 8 Almelo	Gebouwen	11,66	7,40	243338,82	485407,13
5178	Geen verblijfsobject	Gebouwen	11,33	4,80	243291,32	485556,31
5179	Geen verblijfsobject	Gebouwen	11,42	3,90	243385,38	485443,58
5180	Geen verblijfsobject	Gebouwen	11,53	5,10	243343,89	485423,74
5181	Geen verblijfsobject	Gebouwen	11,66	3,00	243401,72	485367,44
5182	Het Bolkshuis 11 Almelo	Gebouwen	11,64	7,20	243401,68	485398,16
5183	Het Bolkshuis 13 Almelo	Gebouwen	11,68	7,60	243409,76	485408,44
5184	Oude Paradijsweg 9 Almelo	Gebouwen	11,54	7,50	243306,47	485428,10
5185	Oude Paradijsweg 11 Almelo	Gebouwen	11,49	6,70	243322,27	485438,19
5186	Het Bolkshuis 6 Almelo	Gebouwen	11,67	7,20	243327,34	485409,15
5187	Het Bolkshuis 5 Almelo	Gebouwen	11,68	6,10	243328,59	485367,94
5188	Het Bolkshuis 4 Almelo	Gebouwen	11,48	6,60	243283,57	485394,53
5189	Het Bolkshuis 2 Almelo	Gebouwen	11,04	8,30	243261,55	485383,58
5190	Oude Paradijsweg 5 Almelo	Gebouwen	11,32	7,80	243246,30	485415,13
5191	Geen verblijfsobject	Gebouwen	11,57	3,00	243311,68	485427,04
5192	Oude Paradijsweg 7 Almelo	Gebouwen	11,40	6,90	243275,81	485429,05
5193	Het Brinkhuis 24 Almelo	Gebouwen	11,71	7,90	243424,52	485383,51
5194	Het Brinkhuis 26 Almelo	Gebouwen	11,76	7,50	243442,25	485390,73
5195	Het Ebberhorst 14 Almelo	Gebouwen	11,64	8,50	243627,81	485179,12
5196	Het Ebberhorst 16 Almelo	Gebouwen	11,65	8,20	243626,74	485189,29
5197	Jura 54a Almelo	Gebouwen	11,27	5,30	243481,27	485467,86
5198	Het Uilenreef 13 Almelo	Gebouwen	11,63	5,70	243615,25	485199,26
5199	Geen verblijfsobject	Gebouwen	11,77	2,90	243450,18	485390,98
5200	Het Uilenreef 15 Almelo	Gebouwen	11,62	8,70	243610,26	485210,88
5201	Het Hulshorst 13 Almelo	Gebouwen	11,68	6,50	243544,98	485243,63
5202	Het Hulshorst 9 Almelo	Gebouwen	11,66	6,70	243524,36	485221,84
5203	Het Hulshorst 11 Almelo	Gebouwen	11,66	6,20	243532,04	485237,25
5204	Het Brinkhuis 25 Almelo	Gebouwen	11,60	7,60	243456,47	485363,01
5205	Het Brinkhuis 21 Almelo	Gebouwen	11,59	8,10	243434,61	485352,99

Model: 221130 Plansituatie 2037 - akoestisch onderzoek
Groep: (hoofdgroep)
Lijst van Gebouwen, voor rekenmethode Wegverkeerslawaai - RMG-2012, wegverkeer

Naam	Omschr.	Groep	Maaiveld	Rel.H	X-1	Y-1
5206	Het Brinkhuis 23 Almelo	Gebouwen	11,59	7,50	243450,93	485359,33
5207	Het Brinkhuis 19 Almelo	Gebouwen	11,59	7,50	243434,61	485352,99
5208	Het Hulshorst 15 Almelo	Gebouwen	11,71	7,30	243557,79	485251,19
5209	Het Hulshorst 7 Almelo	Gebouwen	11,67	6,70	243513,94	485222,26
5210	Het Uilenreef 4 Almelo	Gebouwen	11,65	5,90	243522,20	485176,86
5211	Het Uilenreef 8 Almelo	Gebouwen	11,67	5,90	243531,26	485196,69
5212	Het Uilenreef 12 Almelo	Gebouwen	11,71	5,80	243564,78	485207,33
5213	Het Uilenreef 9 Almelo	Gebouwen	11,58	5,70	243577,37	485190,41
5214	Het Wolfshuis 12 Almelo	Gebouwen	11,69	8,20	243439,48	485327,38
5215	Het Wolfshuis 14 Almelo	Gebouwen	11,68	7,80	243459,63	485333,49
5216	Het Wolfshuis 10 Almelo	Gebouwen	11,72	8,00	243425,32	485318,18
5217	Het Wolfshuis 16 Almelo	Gebouwen	11,77	8,20	243474,25	485328,14
5218	Het Wolfshuis 18 Almelo	Gebouwen	11,74	8,30	243493,97	485336,20
5219	Het Wolfshuis 7 Almelo	Gebouwen	11,67	6,80	243435,36	485288,15
5220	Het Wolfshuis 11 Almelo	Gebouwen	11,62	6,70	243471,64	485303,95
5221	Het Wolfshuis 13 Almelo	Gebouwen	11,67	7,00	243489,55	485311,30
5222	Het Uilenreef 16 Almelo	Gebouwen	11,71	7,10	243582,33	485230,72
5223	Het Uilenreef 7 Almelo	Gebouwen	11,54	8,30	243556,44	485173,13
5224	Het Uilenreef 11 Almelo	Gebouwen	11,60	8,30	243583,29	485190,97
5225	Het Hulshorst 17 Almelo	Gebouwen	11,74	8,40	243566,89	485250,17
5226	Het Uilenreef 14 Almelo	Gebouwen	11,74	8,30	243569,34	485220,35
5227	Het Wolfshuis 9 Almelo	Gebouwen	11,68	6,80	243450,28	485294,23
5228	Het Hulshorst 1 Almelo	Gebouwen	11,64	7,10	243465,23	485185,48
5229	Het Hulshorst 3 Almelo	Gebouwen	11,63	6,60	243486,98	485202,49
5230	Het Hulshorst 5 Almelo	Gebouwen	11,67	6,40	243502,20	485213,33
5231	Het Wolfshuis 15 Almelo	Gebouwen	11,74	6,70	243509,21	485318,29
5232	Laan van Biel 13 Almelo	Gebouwen	11,35	17,00	243239,91	485653,23
5233	Oude Windslaan 78 Almelo	Gebouwen	11,40	5,90	243241,15	485609,79
5234	Laan van Biel 7 Almelo	Gebouwen	11,82	5,70	243200,66	485702,19
5235	Laan van Biel 9 Almelo	Gebouwen	11,60	6,00	243222,33	485684,56
5236	Laan van Biel 11 Almelo	Gebouwen	11,34	16,60	243232,37	485666,40
5237	Laan van Biel 3 Almelo	Gebouwen	11,43	6,40	243186,08	485743,05
5238	Laan van Biel 5 Almelo	Gebouwen	11,33	6,00	243197,52	485719,48
5239	Oude Windslaan 76 Almelo	Gebouwen	12,37	5,70	243221,92	485593,81
5240	Geen verblijfsobject	Gebouwen	11,74	3,00	243176,95	485591,81
5241	Geen verblijfsobject	Gebouwen	12,53	2,90	243210,86	485601,46
5242	Laan van Preston 14 Almelo	Gebouwen	11,28	6,70	243146,12	485747,82
5243	Laan van Preston 12 Almelo	Gebouwen	11,38	6,30	243132,96	485764,60
5244	Geen verblijfsobject	Gebouwen	11,18	2,90	243114,80	485719,99
5245	Geen verblijfsobject	Gebouwen	11,38	3,60	243129,93	485727,34
5246	Jura 39 Almelo	Gebouwen	11,76	4,10	243393,03	485643,48
5247	Lancashire 7 Almelo	Gebouwen	11,72	7,70	243337,58	485736,08
5248	Lancashire 9 Almelo	Gebouwen	11,71	6,50	243380,70	485745,86
5249	Jura 41 Almelo	Gebouwen	12,06	4,40	243340,51	485684,22
5250	Laan van Biel 22 Almelo	Gebouwen	11,82	4,40	243275,93	485690,18
5251	Jura 35 Almelo	Gebouwen	11,86	6,20	243401,85	485699,15
5252	Jura 56 Almelo	Gebouwen	11,14	3,20	243334,68	485631,09
5253	Laan van Biel 20 Almelo	Gebouwen	11,46	5,10	243251,39	485735,12
5254	Laan van Biel 18 Almelo	Gebouwen	11,40	7,00	243272,84	485724,21
5255	Geen verblijfsobject	Gebouwen	11,92	3,00	243404,95	485714,79
5256	Geen verblijfsobject	Gebouwen	11,49	3,00	243395,27	485634,24
5257	Laan van Biel 15 Almelo	Gebouwen	11,33	5,20	243253,56	485619,89
5258	Oude Paradijsweg 64 Almelo	Gebouwen	11,52	6,20	243270,68	485594,32
5259	Jura 58 Almelo	Gebouwen	11,51	8,20	243308,26	485652,76
5260	Rozenstraat 63 Almelo	Gebouwen	11,18	5,90	242062,99	485311,46
5261	Rozenstraat 65 Almelo	Gebouwen	11,18	6,10	242062,46	485302,75
5262	Rozenstraat 67 Almelo	Gebouwen	11,21	6,20	242072,07	485295,12
5263	Rozenstraat 69 Almelo	Gebouwen	11,21	6,20	242072,07	485295,12
5264	Rozenstraat 71 Almelo	Gebouwen	11,27	6,10	242090,61	485310,26
5265	Rozenstraat 73 Almelo	Gebouwen	11,26	6,00	242089,52	485300,85
5266	Rozenstraat 75 Almelo	Gebouwen	11,26	6,20	242090,45	485284,32
5267	Geen verblijfsobject	Gebouwen	11,25	3,00	242086,18	485274,30
5268	Geen verblijfsobject	Gebouwen	11,19	3,20	242069,48	485273,51
5269	Rozenstraat 46 Almelo	Gebouwen	11,26	6,40	242023,82	485363,10
5270	Rozenstraat 44 Almelo	Gebouwen	11,24	5,90	242018,06	485365,54
5271	Rozenstraat 52 Almelo	Gebouwen	11,11	8,00	242050,29	485345,51
5272	Rozenstraat 50 Almelo	Gebouwen	11,19	6,90	242043,66	485348,08
5273	Rozenstraat 48 Almelo	Gebouwen	11,19	6,80	242043,66	485348,08
5274	Rozenstraat 51 Almelo	Gebouwen	11,26	6,10	242004,15	485318,91
5275	Rozenstraat 53 Almelo	Gebouwen	11,27	6,70	242012,01	485322,61
5276	Rozenstraat 55 Almelo	Gebouwen	11,29	6,60	242024,10	485336,48
5277	Rozenstraat 59 Almelo	Gebouwen	11,23	6,20	242042,14	485329,25
5278	Rozenstraat 57a Almelo	Gebouwen	11,22	6,20	242033,43	485324,13
5279	Rozenstraat 57 Almelo	Gebouwen	11,28	6,50	242030,14	485334,11
5280	Rozenstraat 64 Almelo	Gebouwen	11,17	7,30	242092,42	485339,54
5281	Rozenstraat 60 Almelo	Gebouwen	11,15	6,70	242080,69	485347,60
5282	Rozenstraat 58 Almelo	Gebouwen	11,17	7,10	242070,30	485337,72

Model: 221130 Plansituatie 2037 - akoestisch onderzoek
Groep: (hoofdgroep)
Lijst van Gebouwen, voor rekenmethode Wegverkeerslawaai - RMG-2012, wegverkeer

Naam	Omschr.	Groep	Maaiveld	Rel.H	X-1	Y-1
5283	Rozenstraat 56 Almelo	Gebouwen	11,14	6,30	242069,85	485346,76
5284	Rozenstraat 54 Almelo	Gebouwen	11,09	7,60	242068,40	485353,71
5285	Rozenstraat 62 Almelo	Gebouwen	11,21	6,70	242083,00	485332,71
5286	Rozenstraat 61 Almelo	Gebouwen	11,19	6,80	242063,17	485320,99
5287	Geen verblijfsobject	Gebouwen	11,11	3,00	242087,07	485364,13
5288	Geen verblijfsobject	Gebouwen	11,12	3,50	242098,07	485353,89
5289	Zwanebloemstraat 37 Almelo	Gebouwen	11,13	8,00	242186,21	485297,27
5290	Zwanebloemstraat 35 Almelo	Gebouwen	11,13	7,50	242177,07	485301,81
5291	Zwanebloemstraat 39 Almelo	Gebouwen	11,15	6,70	242178,98	485274,61
5292	Zwanebloemstraat 41 Almelo	Gebouwen	11,15	6,70	242177,58	485269,96
5293	Rozenstraat 86 Almelo	Gebouwen	11,19	5,90	242156,89	485311,92
5294	Rozenstraat 84 Almelo	Gebouwen	11,20	6,70	242151,79	485315,29
5295	Rozenstraat 82 Almelo	Gebouwen	11,20	6,40	242143,02	485309,50
5296	Rozenstraat 93 Almelo	Gebouwen	11,24	8,10	242153,24	485285,93
5297	Rozenstraat 95 Almelo	Gebouwen	11,23	7,20	242147,45	485271,76
5298	Geen verblijfsobject	Gebouwen	11,15	3,00	242166,21	485302,90
5299	Geen verblijfsobject	Gebouwen	11,18	3,00	242170,60	485310,26
5300	Geen verblijfsobject	Gebouwen	11,19	3,00	242166,58	485319,04
5301	Rozenstraat 80 Almelo	Gebouwen	11,19	6,50	242143,53	485318,62
5302	Rozenstraat 78 Almelo	Gebouwen	11,18	5,70	242141,27	485322,74
5303	Rozenstraat 76 Almelo	Gebouwen	11,18	8,50	242131,49	485323,35
5304	Rozenstraat 77 Almelo	Gebouwen	11,28	5,90	242098,42	485297,53
5305	Rozenstraat 79 Almelo	Gebouwen	11,30	6,60	242112,88	485301,52
5306	Rozenstraat 81 Almelo	Gebouwen	11,27	6,20	242115,20	485291,25
5307	Rozenstraat 83 Almelo	Gebouwen	11,26	6,20	242117,38	485290,41
5308	Rozenstraat 85 Almelo	Gebouwen	11,23	5,80	242127,00	485288,02
5309	Rozenstraat 87 Almelo	Gebouwen	11,24	5,90	242129,75	485295,07
5310	Rozenstraat 89 Almelo	Gebouwen	11,24	6,50	242134,15	485282,71
5311	Rozenstraat 91 Almelo	Gebouwen	11,24	6,40	242141,58	485290,49
5312	Geraniumstraat 45 Almelo	Gebouwen	11,07	3,90	242099,38	485369,36
5313	Rozenstraat 74 Almelo	Gebouwen	11,16	6,60	242124,86	485332,28
5314	Rozenstraat 72 Almelo	Gebouwen	11,14	6,60	242121,96	485341,41
5315	Rozenstraat 70 Almelo	Gebouwen	11,16	6,30	242113,58	485336,79
5316	Rozenstraat 68 Almelo	Gebouwen	11,17	6,60	242105,99	485333,81
5317	Rozenstraat 66 Almelo	Gebouwen	11,17	7,80	242100,37	485336,20
5318	Geen verblijfsobject	Gebouwen	11,08	6,10	242124,47	485364,78
5319	Geen verblijfsobject	Gebouwen	11,10	3,20	242100,12	485359,04
5320	Geen verblijfsobject	Gebouwen	11,13	3,00	242122,93	485344,88
5321	Geen verblijfsobject	Gebouwen	11,14	3,90	242160,98	485346,94
5322	Geen verblijfsobject	Gebouwen	11,13	3,00	242184,97	485363,18
5323	Geen verblijfsobject	Gebouwen	11,14	3,00	242177,39	485343,55
5324	Geen verblijfsobject	Gebouwen	11,12	3,40	242179,77	485356,08
5325	Geen verblijfsobject	Gebouwen	11,16	3,00	242173,98	485334,13
5326	Geen verblijfsobject	Gebouwen	11,14	3,40	242168,90	485343,35
5327	Geen verblijfsobject	Gebouwen	11,15	3,00	242172,48	485339,76
5328	Geen verblijfsobject	Gebouwen	11,14	3,40	242143,56	485345,77
5329	Geen verblijfsobject	Gebouwen	11,14	3,00	242145,63	485346,16
5330	Geen verblijfsobject	Gebouwen	11,15	3,00	242153,46	485340,80
5331	Zwanebloemstraat 44 Almelo	Gebouwen	11,36	6,80	242185,77	485218,56
5332	Rietstraat 33 Almelo	Gebouwen	11,13	7,30	242273,30	485170,21
5333	Rietstraat 31 Almelo	Gebouwen	11,14	7,20	242272,25	485175,68
5334	Rietstraat 29 Almelo	Gebouwen	11,24	7,00	242258,05	485180,61
5335	Geen verblijfsobject	Gebouwen	11,33	4,40	242248,52	485184,82
5336	Geen verblijfsobject	Gebouwen	11,27	3,00	242261,24	485188,67
5337	Geen verblijfsobject	Gebouwen	11,49	4,10	242232,56	485194,04
5339	5338_Veldkersstraat Almelo	Gebouwen	11,54	15,70	242257,62	485249,37
5340	Geen verblijfsobject	Gebouwen	11,46	3,00	242236,77	485250,77
5341	Veldkersstraat 4 Almelo	Gebouwen	11,45	7,20	242230,41	485253,32
5342	Geen verblijfsobject	Gebouwen	11,24	3,00	242184,32	485172,05
5343	Zwanebloemstraat 34 Almelo	Gebouwen	11,28	7,10	242192,21	485248,09
5344	Zwanebloemstraat 36 Almelo	Gebouwen	11,29	6,70	242190,92	485243,69
5345	Zwanebloemstraat 38 Almelo	Gebouwen	11,29	7,10	242189,52	485238,89
5346	Zwanebloemstraat 40 Almelo	Gebouwen	11,29	7,00	242186,82	485229,66
5347	Zwanebloemstraat 42 Almelo	Gebouwen	11,36	6,90	242196,35	485226,90
5348	Geen verblijfsobject	Gebouwen	11,48	3,00	242215,51	485230,52
5349	Zwanebloemstraat 32 Almelo	Gebouwen	11,20	7,00	242199,28	485262,50
5350	Veldkersstraat 14 Almelo	Gebouwen	11,25	7,30	242203,49	485259,37
5351	Veldkersstraat 12 Almelo	Gebouwen	11,27	7,10	242208,57	485259,85
5352	Veldkersstraat 10 Almelo	Gebouwen	11,38	7,40	242218,41	485254,98
5353	Veldkersstraat 8 Almelo	Gebouwen	11,40	7,40	242223,48	485255,38
5354	Veldkersstraat 6 Almelo	Gebouwen	11,25	7,50	242226,53	485265,60
5355	Geen verblijfsobject	Gebouwen	11,49	3,00	242225,79	485247,34
5356	Geen verblijfsobject	Gebouwen	11,41	3,00	242217,48	485250,87
5357	Geen verblijfsobject	Gebouwen	11,21	3,00	242190,55	485258,91
5358	Geen verblijfsobject	Gebouwen	11,53	3,00	242225,80	485240,35
5359	Geen verblijfsobject	Gebouwen	11,30	3,00	242201,69	485253,23
5360	Geen verblijfsobject	Gebouwen	11,30	3,00	242201,69	485253,23

Model: 221130 Plansituatie 2037 - akoestisch onderzoek
Groep: (hoofdgroep)
Lijst van Gebouwen, voor rekenmethode Wegverkeerslawaai - RMG-2012, wegverkeer

Naam	Omschr.	Groep	Maaiveld	Rel.H	X-1	Y-1
5361	Geen verblijfsobject	Gebouwen	11,40	3,00	242210,94	485248,48
5362	Geen verblijfsobject	Gebouwen	11,40	3,00	242210,94	485248,48
5363	Duindoornstraat 61 Almelo	Gebouwen	10,83	7,30	242738,33	484537,03
5364	Duindoornstraat 63 Almelo	Gebouwen	10,83	7,40	242738,24	484530,64
5365	Duindoornstraat 65 Almelo	Gebouwen	10,87	7,40	242738,15	484524,25
5366	Duindoornstraat 67 Almelo	Gebouwen	10,88	7,40	242738,07	484517,86
5367	Duindoornstraat 69 Almelo	Gebouwen	10,87	7,40	242737,98	484511,47
5368	Duindoornstraat 71 Almelo	Gebouwen	10,94	7,40	242737,33	484498,49
5369	Geen verblijfsobject	Gebouwen	10,97	3,00	242715,64	484513,16
5370	Geen verblijfsobject	Gebouwen	10,87	3,00	242715,75	484525,80
5371	Geen verblijfsobject	Gebouwen	10,96	3,00	242719,54	484513,11
5372	Geen verblijfsobject	Gebouwen	10,88	3,00	242723,75	484524,42
5373	Magnoliastraat 11traf Almelo	Gebouwen	11,05	3,10	242721,83	484498,21
5374	Duindoornstraat 47 Almelo	Gebouwen	10,90	7,30	242732,21	484581,88
5375	Duindoornstraat 49 Almelo	Gebouwen	10,88	7,40	242738,76	484568,98
5376	Duindoornstraat 51 Almelo	Gebouwen	10,86	7,30	242730,38	484562,66
5377	Duindoornstraat 53 Almelo	Gebouwen	10,86	7,30	242738,68	484562,59
5378	Duindoornstraat 55 Almelo	Gebouwen	10,84	7,40	242738,59	484556,20
5379	Duindoornstraat 57 Almelo	Gebouwen	10,83	7,40	242738,50	484549,81
5380	Duindoornstraat 59 Almelo	Gebouwen	10,83	7,40	242738,42	484543,42
5381	Duindoornstraat 66 Almelo	Gebouwen	10,95	7,40	242759,96	484578,62
5382	Geen verblijfsobject	Gebouwen	10,82	3,00	242715,96	484537,34
5383	Geen verblijfsobject	Gebouwen	10,82	3,00	242716,15	484550,15
5384	Geen verblijfsobject	Gebouwen	10,85	3,00	242720,16	484564,14
5385	Geen verblijfsobject	Gebouwen	10,88	3,00	242720,32	484576,82
5386	Geen verblijfsobject	Gebouwen	10,82	3,00	242719,79	484538,66
5387	Geen verblijfsobject	Gebouwen	10,83	3,00	242724,08	484550,04
5388	Geen verblijfsobject	Gebouwen	10,87	3,00	242716,51	484575,77
5389	Geen verblijfsobject	Gebouwen	10,85	3,00	242716,30	484562,96
5390	Hortensiastraat 73 Almelo	Gebouwen	10,92	7,20	242808,94	484491,13
5391	Hortensiastraat 71 Almelo	Gebouwen	10,86	7,20	242812,48	484503,99
5392	Hortensiastraat 69 Almelo	Gebouwen	10,89	7,30	242804,22	484504,10
5393	Hortensiastraat 67 Almelo	Gebouwen	10,89	7,30	242812,66	484516,74
5394	Hortensiastraat 65 Almelo	Gebouwen	10,95	7,30	242804,39	484516,86
5395	Hortensiastraat 63 Almelo	Gebouwen	10,95	7,30	242812,84	484529,50
5396	Hortensiastraat 61 Almelo	Gebouwen	10,99	7,40	242804,56	484529,61
5397	Hortensiastraat 22 Almelo	Gebouwen	11,04	19,80	242841,92	484538,59
5398	Hortensiastraat 32 Almelo	Gebouwen	11,00	8,80	242841,57	484505,85
5399	Hortensiastraat 30 Almelo	Gebouwen	11,01	19,80	242841,63	484511,30
5400	Hortensiastraat 28 Almelo	Gebouwen	11,01	8,70	242841,69	484516,75
5401	Hortensiastraat 26 Almelo	Gebouwen	11,09	8,80	242851,38	484522,11
5402	Hortensiastraat 24 Almelo	Gebouwen	11,10	8,70	242851,44	484527,56
5403	Magnoliastraat 7 Almelo	Gebouwen	11,03	8,30	242851,53	484486,87
5404	Deldensestraat 197 Almelo	Gebouwen	11,31	8,30	242886,41	484504,76
5405	Deldensestraat 193 Almelo	Gebouwen	11,25	8,30	242875,85	484511,24
5406	Deldensestraat 195 Almelo	Gebouwen	11,25	8,40	242878,65	484502,33
5407	Deldensestraat 191 Almelo	Gebouwen	11,29	8,40	242878,01	484531,44
5408	Deldensestraat 189 Almelo	Gebouwen	11,23	8,30	242870,25	484529,03
5409	Geen verblijfsobject	Gebouwen	11,16	3,00	242858,22	484536,94
5410	Geen verblijfsobject	Gebouwen	11,15	3,00	242858,12	484533,08
5411	Geen verblijfsobject	Gebouwen	11,16	3,00	242860,94	484522,96
5412	Geen verblijfsobject	Gebouwen	11,14	3,00	242858,46	484522,17
5413	Geen verblijfsobject	Gebouwen	11,15	3,00	242860,63	484514,99
5414	Geen verblijfsobject	Gebouwen	11,15	3,00	242861,80	484511,29
5415	Hortensiastraat 18 Almelo	Gebouwen	11,01	7,30	242829,49	484542,92
5416	Hortensiastraat 20 Almelo	Gebouwen	11,12	7,50	242838,86	484551,13
5417	Hortensiastraat 16 Almelo	Gebouwen	10,97	7,50	242822,96	484543,00
5418	Hortensiastraat 59 Almelo	Gebouwen	10,97	7,40	242804,65	484535,98
5419	Hortensiastraat 57 Almelo	Gebouwen	10,91	18,30	242813,11	484548,62
5420	Hortensiastraat 55 Almelo	Gebouwen	10,91	7,30	242804,82	484548,74
5421	Hortensiastraat 53 Almelo	Gebouwen	10,89	7,30	242804,91	484555,11
5422	Hortensiastraat 51 Almelo	Gebouwen	10,92	7,40	242804,99	484561,49
5423	Hortensiastraat 49 Almelo	Gebouwen	10,88	7,40	242805,08	484567,86
5424	Geen verblijfsobject	Gebouwen	10,96	3,00	242825,91	484563,24
5425	Geen verblijfsobject	Gebouwen	11,03	3,00	242832,36	484563,11
5426	Geen verblijfsobject	Gebouwen	11,11	3,00	242840,44	484562,92
5427	Hortensiastraat 31 Almelo	Gebouwen	10,86	7,80	242797,12	484576,30
5428	Deldensestraat 187 Almelo	Gebouwen	11,26	7,00	242860,08	484549,13
5429	Deldensestraat 185 Almelo	Gebouwen	11,38	7,30	242873,34	484553,34
5430	Deldensestraat 183 Almelo	Gebouwen	11,38	7,10	242871,11	484560,58
5431	Deldensestraat 181 Almelo	Gebouwen	11,33	6,00	242865,04	484577,76
5432	Geen verblijfsobject	Gebouwen	11,31	3,00	242861,95	484557,75
5433	Deldensestraat 246 Almelo	Gebouwen	11,33	6,90	242940,93	484474,86
5434	Deldensestraat 244 Almelo	Gebouwen	11,33	7,00	242926,43	484472,73
5435	Deldensestraat 242 Almelo	Gebouwen	11,33	6,20	242925,55	484491,75
5436	Geen verblijfsobject	Gebouwen	11,33	2,60	242967,51	484473,49
5437	Geen verblijfsobject	Gebouwen	11,33	3,00	242977,33	484462,68

Model: 221130 Plansituatie 2037 - akoestisch onderzoek
Groep: (hoofdgroep)
Lijst van Gebouwen, voor rekenmethode Wegverkeerslawaai - RMG-2012, wegverkeer

Naam	Omschr.	Groep	Maaiveld	Rel.H	X-1	Y-1
5438	Nieuwe Planthofsweg 2 Almelo	Gebouwen	11,41	7,40	242942,93	484443,16
5439	Nieuwe Planthofsweg 4 Almelo	Gebouwen	11,41	8,70	242953,90	484439,74
5440	Nieuwe Planthofsweg 6 Almelo	Gebouwen	11,41	8,40	242953,90	484439,74
5441	Geen verblijfsobject	Gebouwen	10,91	3,00	242908,39	484433,82
5442	Nieuwe Planthofsweg 8 Almelo	Gebouwen	11,36	8,50	242973,96	484446,65
5443	Nieuwe Planthofsweg 10 Almelo	Gebouwen	11,36	8,40	242973,96	484446,65
5444	Planthofsweg 19 Almelo	Gebouwen	11,15	6,30	242997,81	484487,62
5445	Planthofsweg 21 Almelo	Gebouwen	10,87	0,00	243012,64	484480,19
5446	Geen verblijfsobject	Gebouwen	11,27	3,00	242985,07	484479,32
5447	Nieuwe Planthofsweg 12 Almelo	Gebouwen	11,20	7,50	242994,05	484437,45
5448	Planthofsweg 8 Almelo	Gebouwen	11,40	6,80	242944,99	484567,37
5449	Planthofsweg 6 Almelo	Gebouwen	11,26	6,30	242931,08	484564,83
5450	Planthofsweg 4 Almelo	Gebouwen	11,29	7,30	242911,90	484573,60
5451	Planthofsweg 2 Almelo	Gebouwen	11,31	6,30	242899,48	484584,90
5452	Planthofsweg 12 Almelo	Gebouwen	11,29	6,90	242970,91	484543,40
5453	Planthofsweg 10 Almelo	Gebouwen	11,45	7,10	242949,54	484552,55
5454	Planthofsweg 5 Almelo	Gebouwen	11,32	6,60	242937,11	484516,31
5455	Planthofsweg 7 Almelo	Gebouwen	11,35	6,00	242953,26	484518,80
5456	Planthofsweg 9 Almelo	Gebouwen	11,31	7,00	242960,71	484514,98
5457	Planthofsweg 11 Almelo	Gebouwen	11,29	6,50	242959,83	484510,21
5458	Geen verblijfsobject	Gebouwen	11,31	2,60	242950,97	484506,97
5459	Geen verblijfsobject	Gebouwen	11,26	2,80	242912,28	484580,48
5460	Geen verblijfsobject	Gebouwen	11,41	2,80	242953,71	484562,80
5461	Geen verblijfsobject	Gebouwen	11,34	3,00	242935,74	484502,19
5462	Geen verblijfsobject	Gebouwen	11,36	3,00	242935,86	484506,12
5463	Deldensestraat 240 Almelo	Gebouwen	11,31	7,10	242919,23	484506,00
5464	Deldensestraat 238 Almelo	Gebouwen	11,35	6,70	242915,81	484514,09
5465	Planthofsweg 1 Almelo	Gebouwen	11,37	7,40	242905,92	484538,26
5466	Planthofsweg 3 Almelo	Gebouwen	11,34	6,70	242912,88	484537,32
5467	Planthofsweg 3a Almelo	Gebouwen	11,34	7,20	242924,24	484530,62
5468	Geen verblijfsobject	Gebouwen	11,33	3,00	242916,86	484510,31
5469	Geen verblijfsobject	Gebouwen	11,38	3,00	242909,39	484526,59
5470	Planthofsweg 13 Almelo	Gebouwen	11,25	6,80	242987,48	484501,06
5471	Planthofsweg 15 Almelo	Gebouwen	11,23	6,40	242989,95	484487,49
5472	Planthofsweg 17 Almelo	Gebouwen	11,19	6,50	242995,51	484486,82
5473	Planthofsweg 24 Almelo	Gebouwen	11,27	6,70	243035,83	484499,11
5474	Planthofsweg 22 Almelo	Gebouwen	11,27	0,00	243035,83	484499,11
5475	Planthofsweg 20 Almelo	Gebouwen	11,12	6,00	243012,12	484522,85
5476	Planthofsweg 14 Almelo	Gebouwen	11,35	6,80	242974,65	484530,92
5477	Geen verblijfsobject	Gebouwen	11,19	2,70	242984,48	484556,28
5478	Geen verblijfsobject	Gebouwen	11,55	4,00	243068,88	484546,72
5479	Geen verblijfsobject	Gebouwen	11,19	2,70	242984,09	484550,37
5480	Geen verblijfsobject	Gebouwen	11,43	2,80	243062,59	484544,08
5481	Toekomstweg 18 Almelo	Gebouwen	11,72	8,70	243342,33	485117,22
5482	Toekomstweg 26 Almelo	Gebouwen	11,69	8,30	243379,62	485143,50
5483	Toekomstweg 24 Almelo	Gebouwen	11,69	8,20	243379,62	485143,50
5484	Het Zeiger 12 Almelo	Gebouwen	11,57	8,40	243347,08	485153,52
5485	Het Zeiger 10 Almelo	Gebouwen	11,56	8,50	243344,66	485155,91
5486	Geen verblijfsobject	Gebouwen	11,65	3,00	243336,12	485134,44
5487	Geen verblijfsobject	Gebouwen	11,65	3,00	243336,12	485134,44
5488	Bornsestraat 292b Almelo	Gebouwen	10,95	4,20	243595,85	484795,54
5489	Geen verblijfsobject	Gebouwen	11,13	2,90	243607,82	484783,62
5490	Het Vossekamp 9 Almelo	Gebouwen	12,02	8,00	243435,00	484979,63
5491	Geen verblijfsobject	Gebouwen	11,46	3,60	243551,20	484797,66
5492	Geen verblijfsobject	Gebouwen	11,31	15,60	243571,85	484788,14
5493	Geen verblijfsobject	Gebouwen	11,42	3,20	243538,91	484797,91
5494	Geen verblijfsobject	Gebouwen	11,19	7,80	243605,30	484946,89
5495	Geen verblijfsobject	Gebouwen	11,61	3,00	243460,81	484962,83
5496	Geen verblijfsobject	Gebouwen	11,75	3,00	243417,08	484923,11
5497	Geen verblijfsobject	Gebouwen	11,04	3,00	243485,82	484785,98
5498	Sportlaan 97 Almelo	Gebouwen	11,56	9,20	243557,83	485067,71
5499	Sportlaan 95 Almelo	Gebouwen	11,72	9,10	243544,28	485078,02
5500	Sportlaan 93 Almelo	Gebouwen	11,79	9,30	243512,93	485086,01
5501	Sportlaan 91 Almelo	Gebouwen	11,73	9,20	243518,20	485097,81
5502	Het Ebberhorst 8 Almelo	Gebouwen	11,61	8,30	243584,73	485159,95
5503	Het Ebberhorst 6 Almelo	Gebouwen	11,62	8,40	243579,55	485150,62
5504	Het Ebberhorst 2 Almelo	Gebouwen	11,76	8,30	243561,35	485122,99
5505	Het Ebberhorst 4 Almelo	Gebouwen	11,69	8,60	243562,51	485132,80
5506	Het Vossekamp 23 Almelo	Gebouwen	11,78	7,40	243511,49	485053,24
5507	Het Vossekamp 25 Almelo	Gebouwen	11,74	7,50	243521,46	485062,30
5508	Geen verblijfsobject	Gebouwen	11,35	2,90	243552,68	485020,82
5509	Het Uilenreef 5 Almelo	Gebouwen	11,54	5,90	243552,41	485172,04
5510	Het Uilenreef 3 Almelo	Gebouwen	11,57	8,30	243535,52	485158,73
5511	Het Uilenreef 1 Almelo	Gebouwen	11,62	8,30	243533,27	485147,86
5512	Verlengde Sportlaan 1 Almelo	Gebouwen	11,47	3,20	243526,40	485005,61
5513	Het Vossekamp 11 Almelo	Gebouwen	11,83	7,90	243457,36	484988,06
5514	Het Vossekamp 14 Almelo	Gebouwen	11,95	6,90	243448,01	485024,66

Model: 221130 Plansituatie 2037 - akoestisch onderzoek
Groep: (hoofdgroep)
Lijst van Gebouwen, voor rekenmethode Wegverkeerslawaai - RMG-2012, wegverkeer

Naam	Omschr.	Groep	Maaiveld	Rel.H	X-1	Y-1
5515	Het Vossekamp 18 Almelo	Gebouwen	11,93	6,40	243465,10	485040,53
5516	Het Groot Hofstee 26 Almelo	Gebouwen	11,76	8,50	243431,59	485065,42
5517	Het Groot Hofstee 24 Almelo	Gebouwen	11,75	8,60	243435,88	485069,62
5518	Het Groot Hofstee 22 Almelo	Gebouwen	11,78	9,40	243443,14	485069,66
5519	Het Groot Hofstee 28 Almelo	Gebouwen	11,76	8,60	243427,30	485061,23
5520	Het Groot Hofstee 30 Almelo	Gebouwen	11,76	8,60	243423,01	485057,03
5521	Het Vossekamp 10 Almelo	Gebouwen	11,93	6,90	243428,50	485008,99
5522	Het Vossekamp 13 Almelo	Gebouwen	11,94	7,50	243459,77	485000,41
5523	Het Vossekamp 20 Almelo	Gebouwen	11,85	7,80	243487,80	485055,98
5524	Geen verblijfsobject	Gebouwen	11,83	3,00	243428,87	485038,58
5525	Geen verblijfsobject	Gebouwen	11,83	3,00	243430,28	485040,00
5526	Het Vossekamp 22 Almelo	Gebouwen	11,86	7,50	243492,25	485060,27
5527	Het Vossekamp 17 Almelo	Gebouwen	11,83	8,50	243487,76	485021,06
5528	Het Vossekamp 21 Almelo	Gebouwen	11,77	8,30	243504,61	485039,75
5529	Geen verblijfsobject	Gebouwen	11,85	3,00	243421,50	485027,88
5530	Geen verblijfsobject	Gebouwen	11,83	3,00	243419,77	485029,65
5531	Geen verblijfsobject	Gebouwen	11,85	3,00	243449,03	485056,14
5532	Geen verblijfsobject	Gebouwen	11,86	3,00	243450,76	485054,35
5533	Geen verblijfsobject	Gebouwen	11,85	3,00	243443,97	485049,81
5534	Geen verblijfsobject	Gebouwen	11,85	3,00	243441,15	485047,08
5535	Het Vossekamp 12 Almelo	Gebouwen	11,94	7,50	243439,50	485018,62
5536	Het Vossekamp 16 Almelo	Gebouwen	11,93	7,50	243459,85	485038,47
5537	Het Vossekamp 19 Almelo	Gebouwen	11,90	7,50	243490,77	485032,74
5538	Het Vossekamp 24 Almelo	Gebouwen	11,82	7,80	243505,47	485079,02
5539	Geen verblijfsobject	Gebouwen	11,58	3,00	243504,43	485010,94
5540	Sportlaan 89 Almelo	Gebouwen	11,75	9,30	243494,80	485100,15
5541	Sportlaan 87 Almelo	Gebouwen	11,74	9,20	243499,86	485111,72
5542	Sportlaan 85 Almelo	Gebouwen	11,75	9,20	243489,87	485119,31
5543	Sportlaan 83 Almelo	Gebouwen	11,72	9,20	243479,50	485127,15
5544	Sportlaan 79 Almelo	Gebouwen	11,73	9,20	243448,72	485145,68
5545	Sportlaan 75 Almelo	Gebouwen	11,74	9,00	243431,39	485158,87
5546	Sportlaan 77 Almelo	Gebouwen	11,75	9,10	243440,06	485152,26
5547	Sportlaan 73 Almelo	Gebouwen	11,72	9,30	243420,29	485160,61
5548	Geen verblijfsobject	Gebouwen	11,70	3,00	243434,78	485126,38
5549	Geen verblijfsobject	Gebouwen	11,72	3,00	243467,38	485102,55
5550	Geen verblijfsobject	Gebouwen	11,76	3,00	243477,09	485095,25
5551	Geen verblijfsobject	Gebouwen	11,74	3,00	243416,82	485150,37
5552	Het Klein Hofstee 10 Almelo	Gebouwen	11,67	8,60	243438,76	485096,37
5553	Het Klein Hofstee 20 Almelo	Gebouwen	11,72	8,90	243457,10	485077,54
5554	Het Klein Hofstee 18 Almelo	Gebouwen	11,69	8,50	243452,90	485081,83
5555	Het Klein Hofstee 16 Almelo	Gebouwen	11,69	8,50	243452,90	485081,83
5556	Het Klein Hofstee 14 Almelo	Gebouwen	11,64	8,60	243444,54	485090,35
5557	Het Klein Hofstee 12 Almelo	Gebouwen	11,67	8,70	243447,17	485101,60
5558	Het Klein Hofstee 8 Almelo	Gebouwen	11,68	8,60	243434,42	485100,80
5559	Het Klein Hofstee 6 Almelo	Gebouwen	11,67	8,50	243430,21	485105,10
5560	Het Klein Hofstee 2 Almelo	Gebouwen	11,72	9,20	243417,47	485118,12
5561	Het Klein Hofstee 4 Almelo	Gebouwen	11,68	8,50	243426,01	485109,39
5562	Geen verblijfsobject	Gebouwen	11,69	3,00	243446,90	485115,88
5563	Geen verblijfsobject	Gebouwen	11,69	3,00	243450,87	485108,21
5564	Geen verblijfsobject	Gebouwen	11,67	3,00	243459,14	485108,70
5565	Het Kalkhaar 5 Almelo	Gebouwen	11,68	7,60	243724,53	485094,28
5566	Het Ebberhorst 12 Almelo	Gebouwen	11,63	8,10	243617,56	485168,96
5567	Het Ebberhorst 10 Almelo	Gebouwen	11,64	8,30	243601,65	485164,46
5568	Geen verblijfsobject	Gebouwen	11,37	4,50	243746,13	485041,18
5569	Het Reefman 5 Almelo	Gebouwen	11,67	5,50	243655,28	485130,69
5570	Het Kalkhaar 6 Almelo	Gebouwen	11,69	7,30	243684,38	485093,71
5571	Het Kalkhaar 2 Almelo	Gebouwen	11,74	6,20	243639,58	485065,44
5572	Geen verblijfsobject	Gebouwen	11,32	4,40	243325,42	485632,29
5573	Laan van Koge 7 Almelo	Gebouwen	11,23	4,60	243162,58	485813,63
5574	Laan van Koge 5 Almelo	Gebouwen	11,17	5,40	243126,12	485810,96
5575	Laan van Koge 3 Almelo	Gebouwen	11,22	5,40	243116,40	485793,83
5576	Laan van Preston 10 Almelo	Gebouwen	11,32	6,30	243111,91	485766,36
5577	Laan van Koge 4 Almelo	Gebouwen	11,27	7,00	243060,03	485815,99
5578	Laan van Koge 6 Almelo	Gebouwen	11,09	6,00	243078,61	485838,28
5579	Laan van Koge 8 Almelo	Gebouwen	11,08	5,90	243107,48	485832,47
5580	Laan van Koge 10 Almelo	Gebouwen	11,11	5,90	243120,98	485849,16
5581	Laan van Biel 10 Almelo	Gebouwen	11,11	5,50	243222,22	485804,38
5582	Laan van Biel 8 Almelo	Gebouwen	10,97	5,00	243210,32	485838,72
5583	Laan van Biel 1 Almelo	Gebouwen	11,34	5,40	243177,00	485778,09
5584	Laan van Biel 2 Almelo	Gebouwen	10,94	6,50	243186,55	485894,84
5585	Laan van Biel 4 Almelo	Gebouwen	10,79	5,20	243230,00	485912,79
5586	Laan van Koge 1 Almelo	Gebouwen	11,23	7,70	243093,93	485784,52
5587	Laan van Denizli 7 Almelo	Gebouwen	11,10	4,70	243102,88	485855,74
5588	Laan van Biel 12 Almelo	Gebouwen	11,19	6,70	243243,02	485771,42
5589	Geen verblijfsobject	Gebouwen	11,31	3,00	243150,20	485789,02
5590	Geen verblijfsobject	Gebouwen	11,10	3,00	243092,69	485838,30
5591	Geen verblijfsobject	Gebouwen	11,05	3,00	243214,86	485866,10

Model: 221130 Plansituatie 2037 - akoestisch onderzoek
Groep: (hoofdgroep)
Lijst van Gebouwen, voor rekenmethode Wegverkeerslawaai - RMG-2012, wegverkeer

Naam	Omschr.	Groep	Maaiveld	Rel.H	X-1	Y-1
5592	Jura 7 Almelo	Gebouwen	11,31	3,50	243419,14	485911,48
5593	Jura 3 Almelo	Gebouwen	11,59	5,70	243329,69	485866,49
5594	Jura 11 Almelo	Gebouwen	11,44	5,40	243381,54	485870,38
5595	Lancashire 1 Almelo	Gebouwen	11,45	5,40	243289,73	485826,11
5596	Jura 1 Almelo	Gebouwen	11,28	6,00	243273,27	485826,36
5597	Lancashire 3 Almelo	Gebouwen	11,39	6,50	243324,21	485797,79
5598	Lancashire 4 Almelo	Gebouwen	11,63	5,50	243408,42	485791,17
5599	Laan van Biel 16 Almelo	Gebouwen	11,56	5,60	243285,42	485767,24
5600	Laan van Biel 14 Almelo	Gebouwen	11,57	5,30	243284,08	485789,46
5601	Lancashire 5 Almelo	Gebouwen	11,37	7,20	243325,93	485781,72
5602	Lancashire 11 Almelo	Gebouwen	12,13	8,40	243422,52	485764,92
5603	Lancashire 2 Almelo	Gebouwen	11,38	6,10	243373,01	485805,98
5604	Geen verblijfsobject	Gebouwen	11,16	3,00	243274,88	485839,69
5605	Geen verblijfsobject	Gebouwen	11,26	3,00	243276,52	485831,88
5606	Geen verblijfsobject	Gebouwen	11,47	3,30	243334,63	485812,58
5607	Jura 5 Almelo	Gebouwen	11,03	4,20	243341,67	485924,75
5608	Geen verblijfsobject	Gebouwen	11,14	3,20	243245,80	485785,87
5609	Geen verblijfsobject	Gebouwen	11,38	3,00	243267,23	485809,10
5610	Laan van Biel 6 Almelo	Gebouwen	11,04	6,60	243255,61	485864,05
5611	Jura 4 Almelo	Gebouwen	10,76	5,10	243280,55	485904,49
5612	Geen verblijfsobject	Gebouwen	10,87	2,50	243251,34	485893,12
5613	Geen verblijfsobject	Gebouwen	10,77	3,80	243273,00	485895,66
5614	Jura 31 Almelo	Gebouwen	11,33	4,40	243490,38	485742,10
5615	Jura 29 Almelo	Gebouwen	11,15	5,40	243522,00	485722,20
5616	Jura 27 Almelo	Gebouwen	10,99	5,80	243478,16	485686,25
5617	Jura 44 Almelo	Gebouwen	11,37	7,00	243584,38	485633,90
5618	Jura 28 Almelo	Gebouwen	11,19	5,80	243663,72	485890,49
5619	Jura 34 Almelo	Gebouwen	10,94	6,10	243636,96	485821,98
5620	Jura 32 Almelo	Gebouwen	10,97	5,80	243692,80	485819,93
5621	Jura 36 Almelo	Gebouwen	11,02	6,60	243617,68	485756,61
5622	Jura 26 Almelo	Gebouwen	11,14	5,80	243624,24	485890,46
5623	Jura 30 Almelo	Gebouwen	11,19	4,10	243714,50	485849,95
5624	Jura 33 Almelo	Gebouwen	11,37	6,00	243448,20	485722,04
5625	Geen verblijfsobject	Gebouwen	11,16	3,00	243580,67	485729,95
5626	Geen verblijfsobject	Gebouwen	10,16	3,00	243603,04	485831,41
5627	Geen verblijfsobject	Gebouwen	10,57	2,70	243604,27	485853,02
5628	Geen verblijfsobject	Gebouwen	11,05	3,00	243615,54	485930,62
5629	Jura 37 Almelo	Gebouwen	11,71	6,80	243422,02	485671,02
5630	Jura 38 Almelo	Gebouwen	11,28	4,80	243609,09	485725,69
5631	Seeland 9 Almelo	Gebouwen	11,37	7,20	243745,95	485695,74
5632	Geen verblijfsobject	Gebouwen	11,32	4,80	243712,39	485678,42
5633	Jura 18 Almelo	Gebouwen	11,05	4,20	243488,22	485944,96
5634	Jura 23 Almelo	Gebouwen	10,90	4,90	243557,76	485798,66
5635	Jura 15 Almelo	Gebouwen	11,66	7,10	243483,57	485830,67
5636	Jura 24 Almelo	Gebouwen	10,96	4,30	243564,09	485914,65
5637	Jura 9 Almelo	Gebouwen	11,19	3,80	243444,26	485904,08
5638	Jura 17 Almelo	Gebouwen	11,15	15,60	243506,82	485885,96
5639	Jura 21 Almelo	Gebouwen	11,55	5,70	243533,95	485822,61
5640	Jura 25 Almelo	Gebouwen	10,66	6,00	243594,58	485853,94
5641	Jura 13 Almelo	Gebouwen	12,52	6,70	243419,25	485832,79
5642	Jura 22 Almelo	Gebouwen	11,04	6,10	243551,96	485944,75
5643	Jura 19 Almelo	Gebouwen	11,01	4,70	243558,75	485862,62
5644	Geen verblijfsobject	Gebouwen	11,07	3,00	243459,32	485875,82
5645	Geen verblijfsobject	Gebouwen	11,79	3,00	243441,05	485818,03
5646	Geen verblijfsobject	Gebouwen	11,45	3,00	243447,79	485786,29
5647	Wierdensestraat 25 Almelo	Gebouwen	0,00	14,20	241803,74	486027,25
5649	5648_Wierdensestraat Almelo	Gebouwen	10,88	13,60	241813,80	485991,36
5650	Wierdensestraat 24 Almelo	Gebouwen	10,84	9,60	241795,08	485965,88
5651	Geen verblijfsobject	Gebouwen	11,55	3,00	242226,55	485232,84
5652	Pijlkruidstraat 38 Almelo	Gebouwen	11,27	6,60	242357,32	485225,11
5653	Geen verblijfsobject	Gebouwen	11,22	3,00	242324,86	485244,42
5654	Geen verblijfsobject	Gebouwen	11,25	4,20	242342,63	485262,23
5655	Geen verblijfsobject	Gebouwen	11,19	3,00	242322,23	485235,50
5656	Geen verblijfsobject	Gebouwen	11,19	3,00	242322,23	485235,50
5657	Geen verblijfsobject	Gebouwen	11,22	3,00	242324,86	485244,42
5658	Rietstraat 48 Almelo	Gebouwen	11,16	7,30	242294,52	485222,46
5659	Rietstraat 52 Almelo	Gebouwen	11,20	7,20	242298,23	485190,88
5660	Rietstraat 54 Almelo	Gebouwen	11,25	7,50	242305,97	485195,80
5661	Rietstraat 50 Almelo	Gebouwen	11,20	6,80	242298,23	485190,88
5662	Pijlkruidstraat 24 Almelo	Gebouwen	11,27	6,90	242313,32	485191,13
5663	Geen verblijfsobject	Gebouwen	11,21	3,00	242308,52	485218,29
5664	Geen verblijfsobject	Gebouwen	11,21	3,00	242302,21	485210,66
5665	Geen verblijfsobject	Gebouwen	11,21	3,00	242308,52	485218,29
5666	Pijlkruidstraat 26 Almelo	Gebouwen	11,31	6,50	242327,98	485212,09
5667	Pijlkruidstraat 28 Almelo	Gebouwen	11,28	6,70	242329,91	485213,58
5668	Pijlkruidstraat 32 Almelo	Gebouwen	11,25	6,70	242344,41	485215,16
5669	Pijlkruidstraat 34 Almelo	Gebouwen	11,25	6,10	242346,95	485226,49

Model: 221130 Plansituatie 2037 - akoestisch onderzoek
Groep: (hoofdgroep)
Lijst van Gebouwen, voor rekenmethode Wegverkeerslawaai - RMG-2012, wegverkeer

Naam	Omschr.	Groep	Maaiveld	Rel.H	X-1	Y-1
5670	Pijlkruidstraat 36 Almelo	Gebouwen	11,27	6,20	242355,60	485223,78
5671	Pijlkruidstraat 43 Almelo	Gebouwen	11,69	6,30	242366,54	485209,78
5672	Pijlkruidstraat 30 Almelo	Gebouwen	11,32	6,00	242342,86	485205,03
5673	Geen verblijfsobject	Gebouwen	11,26	3,00	242318,15	485207,76
5674	Geen verblijfsobject	Gebouwen	11,41	3,00	242349,58	485178,79
5675	Geen verblijfsobject	Gebouwen	11,46	2,50	242345,94	485183,55
5676	Rietstraat 28 Almelo	Gebouwen	11,19	8,60	242299,00	485273,60
5677	Rietstraat 30 Almelo	Gebouwen	11,20	7,70	242308,39	485255,70
5678	Rietstraat 32 Almelo	Gebouwen	11,20	7,60	242308,39	485255,70
5679	Rietstraat 40 Almelo	Gebouwen	11,15	7,20	242307,44	485239,82
5680	Rietstraat 38 Almelo	Gebouwen	11,15	7,80	242307,44	485239,82
5681	Rietstraat 36 Almelo	Gebouwen	11,16	7,80	242308,78	485244,37
5682	Rietstraat 34 Almelo	Gebouwen	11,23	7,40	242322,08	485250,35
5683	Rietstraat 42 Almelo	Gebouwen	11,16	7,40	242297,24	485231,70
5684	Rietstraat 44 Almelo	Gebouwen	11,16	7,50	242295,85	485226,99
5685	Rietstraat 46 Almelo	Gebouwen	11,16	7,40	242294,52	485222,46
5686	Geen verblijfsobject	Gebouwen	11,19	3,00	242313,89	485226,34
5687	Geen verblijfsobject	Gebouwen	11,21	3,00	242320,54	485262,82
5688	Geen verblijfsobject	Gebouwen	11,19	3,00	242311,25	485227,42
5689	Zwanebloemstraat 33 Almelo	Gebouwen	11,15	7,30	242180,47	485310,00
5690	Zwanebloemstraat 31 Almelo	Gebouwen	11,15	7,90	242180,47	485310,00
5691	Zwanebloemstraat 29 Almelo	Gebouwen	11,17	7,30	242183,47	485319,06
5692	Zwanebloemstraat 27 Almelo	Gebouwen	11,13	7,20	242195,70	485315,00
5693	Zwanebloemstraat 26 Almelo	Gebouwen	11,26	6,80	242209,89	485322,06
5694	Zwanebloemstraat 28 Almelo	Gebouwen	11,27	7,30	242206,76	485312,30
5695	Zwanebloemstraat 30 Almelo	Gebouwen	11,16	7,20	242206,58	485286,11
5696	Veldkersstraat 9 Almelo	Gebouwen	11,16	7,40	242206,58	485286,11
5697	Veldkersstraat 7 Almelo	Gebouwen	11,16	7,10	242215,69	485283,41
5698	Veldkersstraat 5 Almelo	Gebouwen	11,16	7,10	242215,69	485283,41
5699	Veldkersstraat 3 Almelo	Gebouwen	11,15	8,10	242226,86	485280,09
5700	Veldkersstraat 1 Almelo	Gebouwen	11,15	7,20	242226,86	485280,09
5701	Geen verblijfsobject	Gebouwen	11,25	3,00	242212,45	485306,42
5702	Geen verblijfsobject	Gebouwen	11,24	3,00	242227,23	485303,02
5703	Veldkersstraat 16 Almelo	Gebouwen	11,20	7,30	242199,28	485262,50
5704	Geen verblijfsobject	Gebouwen	11,23	3,00	242213,24	485303,19
5705	Rietstraat 23 Almelo	Gebouwen	11,24	7,30	242254,46	485301,53
5706	Rietstraat 27 Almelo	Gebouwen	11,22	8,90	242249,10	485280,99
5707	Rietstraat 25 Almelo	Gebouwen	11,20	8,70	242246,13	485291,48
5708	Rietstraat 21 Almelo	Gebouwen	11,25	7,90	242250,34	485302,75
5709	Rietstraat 19 Almelo	Gebouwen	11,25	7,40	242265,60	485311,22
5710	Rietstraat 17 Almelo	Gebouwen	11,25	7,50	242265,60	485311,22
5711	Geen verblijfsobject	Gebouwen	11,25	3,00	242240,36	485305,63
5712	Geen verblijfsobject	Gebouwen	11,24	3,00	242248,50	485305,68
5713	Geen verblijfsobject	Gebouwen	11,25	3,00	242236,08	485304,57
5714	Geen verblijfsobject	Gebouwen	11,25	3,00	242232,65	485307,90
5715	Zwanebloemstraat 25 Almelo	Gebouwen	11,18	7,50	242196,72	485321,05
5716	Zwanebloemstraat 23 Almelo	Gebouwen	11,17	7,10	242200,96	485329,89
5717	Zwanebloemstraat 21 Almelo	Gebouwen	11,17	7,30	242193,69	485332,48
5718	Zwanebloemstraat 19 Almelo	Gebouwen	11,16	7,30	242204,16	485338,74
5719	Zwanebloemstraat 17 Almelo	Gebouwen	11,16	7,20	242204,55	485339,89
5720	Zwanebloemstraat 15 Almelo	Gebouwen	11,14	7,10	242194,15	485349,04
5721	Zwanebloemstraat 13 Almelo	Gebouwen	11,19	7,10	242197,69	485357,87
5722	Zwanebloemstraat 11 Almelo	Gebouwen	11,19	7,90	242197,69	485357,87
5723	Zwanebloemstraat 9 Almelo	Gebouwen	11,18	7,40	242201,63	485366,83
5724	Zwanebloemstraat 7 Almelo	Gebouwen	11,17	7,30	242202,48	485368,65
5725	Zwanebloemstraat 8 Almelo	Gebouwen	11,33	7,40	242228,16	485366,85
5726	Zwanebloemstraat 10 Almelo	Gebouwen	11,32	7,30	242226,03	485362,36
5727	Zwanebloemstraat 12 Almelo	Gebouwen	11,29	7,20	242221,69	485353,18
5728	Zwanebloemstraat 14 Almelo	Gebouwen	11,27	7,20	242219,26	485347,05
5729	Zwanebloemstraat 16 Almelo	Gebouwen	11,29	7,40	242225,20	485339,37
5730	Zwanebloemstraat 18 Almelo	Gebouwen	11,29	7,40	242225,20	485339,37
5731	Zwanebloemstraat 20 Almelo	Gebouwen	11,28	7,40	242213,76	485332,97
5732	Zwanebloemstraat 22 Almelo	Gebouwen	11,27	7,30	242211,58	485326,84
5733	Zwanebloemstraat 24 Almelo	Gebouwen	11,25	6,80	242223,02	485317,38
5734	Rietstraat 5 Almelo	Gebouwen	11,28	7,50	242267,64	485346,87
5735	Geen verblijfsobject	Gebouwen	11,29	2,40	242242,39	485337,27
5736	Geen verblijfsobject	Gebouwen	11,28	3,00	242236,64	485328,29
5737	Geen verblijfsobject	Gebouwen	11,28	3,00	242236,64	485328,29
5738	Geen verblijfsobject	Gebouwen	11,31	3,00	242246,44	485358,51
5739	Geen verblijfsobject	Gebouwen	11,30	3,00	242249,13	485352,60
5740	Geen verblijfsobject	Gebouwen	11,26	3,00	242240,67	485320,58
5741	Geen verblijfsobject	Gebouwen	11,26	3,00	242238,26	485319,68
5742	Geen verblijfsobject	Gebouwen	11,28	3,00	242242,83	485333,51
5743	Geen verblijfsobject	Gebouwen	11,27	3,00	242242,83	485327,13
5744	Geen verblijfsobject	Gebouwen	11,27	3,00	242244,53	485338,66
5745	Geen verblijfsobject	Gebouwen	11,33	3,00	242253,46	485366,20
5746	Geen verblijfsobject	Gebouwen	11,33	3,00	242258,56	485368,94

Model: 221130 Plansituatie 2037 - akoestisch onderzoek
Groep: (hoofdgroep)
Lijst van Gebouwen, voor rekenmethode Wegverkeerslawaai - RMG-2012, wegverkeer

Naam	Omschr.	Groep	Maaiveld	Rel.H	X-1	Y-1
5747	Geen verblijfsobject	Gebouwen	11,29	3,00	242239,82	485338,10
5748	Geen verblijfsobject	Gebouwen	11,28	3,00	242248,33	485343,79
5749	Geen verblijfsobject	Gebouwen	11,31	3,00	242246,44	485358,51
5750	Geen verblijfsobject	Gebouwen	11,29	3,00	242251,04	485352,01
5751	Geen verblijfsobject	Gebouwen	11,26	3,00	242236,60	485320,20
5752	Geen verblijfsobject	Gebouwen	11,28	3,00	242245,64	485346,76
5753	Geen verblijfsobject	Gebouwen	11,28	3,00	242245,52	485347,80
5754	Rietstraat 15 Almelo	Gebouwen	11,26	7,20	242268,30	485322,48
5755	Rietstraat 9 Almelo	Gebouwen	11,28	7,20	242260,35	485337,03
5756	Rietstraat 7 Almelo	Gebouwen	11,28	7,60	242265,39	485341,23
5757	Rietstraat 13 Almelo	Gebouwen	11,26	7,50	242268,30	485322,48
5758	Rietstraat 11 Almelo	Gebouwen	11,28	7,50	242271,15	485332,07
5759	Geen verblijfsobject	Gebouwen	10,88	2,40	242776,70	484632,12
5760	Geen verblijfsobject	Gebouwen	10,84	2,40	242776,33	484604,40
5761	Hortensiastraat 25 Almelo	Gebouwen	10,84	7,80	242797,42	484598,78
5762	Hortensiastraat 27 Almelo	Gebouwen	10,84	7,80	242797,42	484598,78
5763	Hortensiastraat 29 Almelo	Gebouwen	10,86	7,80	242797,22	484583,80
5764	Hortensiastraat 17 Almelo	Gebouwen	10,86	7,70	242797,83	484628,74
5765	Hortensiastraat 19 Almelo	Gebouwen	10,86	7,80	242797,83	484628,74
5766	Hortensiastraat 21 Almelo	Gebouwen	10,83	7,80	242797,63	484613,76
5767	Hortensiastraat 23 Almelo	Gebouwen	10,83	7,80	242797,63	484613,76
5768	Duindoornstraat 64 Almelo	Gebouwen	10,91	7,40	242760,16	484591,58
5769	Duindoornstraat 62 Almelo	Gebouwen	10,90	7,80	242760,18	484593,11
5770	Duindoornstraat 60 Almelo	Gebouwen	10,89	7,40	242751,95	484598,12
5771	Duindoornstraat 58 Almelo	Gebouwen	10,85	7,40	242760,40	484607,60
5772	Duindoornstraat 56 Almelo	Gebouwen	10,85	7,20	242760,55	484617,22
5773	Duindoornstraat 54 Almelo	Gebouwen	10,86	7,40	242760,62	484622,09
5774	Duindoornstraat 52 Almelo	Gebouwen	10,87	7,40	242752,34	484623,75
5775	Duindoornstraat 50 Almelo	Gebouwen	10,89	7,50	242752,44	484630,16
5776	Duindoornstraat 25 Almelo	Gebouwen	10,94	8,00	242733,04	484598,87
5777	Duindoornstraat 27 Almelo	Gebouwen	10,93	7,80	242722,54	484591,51
5778	Duindoornstraat 29 Almelo	Gebouwen	10,89	8,00	242722,45	484584,01
5779	Duindoornstraat 17 Almelo	Gebouwen	10,94	8,00	242723,06	484628,99
5780	Duindoornstraat 19 Almelo	Gebouwen	10,94	8,00	242722,96	484621,50
5781	Duindoornstraat 21 Almelo	Gebouwen	10,94	7,90	242722,86	484614,00
5782	Duindoornstraat 23 Almelo	Gebouwen	10,94	8,00	242722,77	484606,50
5783	Duindoornstraat 9 Almelo	Gebouwen	10,91	7,30	242739,91	484664,89
5784	Duindoornstraat 11 Almelo	Gebouwen	10,87	7,30	242739,83	484658,52
5785	Duindoornstraat 13 Almelo	Gebouwen	10,85	7,40	242739,74	484652,14
5786	Geen verblijfsobject	Gebouwen	10,86	3,00	242719,10	484652,31
5787	Geen verblijfsobject	Gebouwen	10,90	3,00	242719,24	484665,16
5788	Geen verblijfsobject	Gebouwen	10,91	3,00	242723,20	484666,50
5789	Geen verblijfsobject	Gebouwen	10,85	3,00	242723,02	484653,62
5790	Duindoornstraat 15 Almelo	Gebouwen	10,87	8,00	242733,62	484643,85
5791	Geen verblijfsobject	Gebouwen	10,89	3,00	242715,05	484664,07
5792	Geen verblijfsobject	Gebouwen	10,87	3,00	242717,67	484660,11
5793	Geen verblijfsobject	Gebouwen	10,86	3,00	242717,64	484653,10
5794	Duindoornstraat 10 Almelo	Gebouwen	10,96	8,50	242780,10	484675,34
5795	Duindoornstraat 8 Almelo	Gebouwen	10,95	8,40	242778,99	484680,81
5796	Duindoornstraat 6 Almelo	Gebouwen	10,94	8,40	242778,59	484686,24
5797	Geen verblijfsobject	Gebouwen	10,95	3,00	242797,46	484669,05
5798	Deldensestraat 161a Almelo	Gebouwen	11,10	7,40	242846,70	484683,02
5799	Deldensestraat 222 Almelo	Gebouwen	11,11	6,50	242888,01	484681,07
5800	Hortensiastraat 3 Almelo	Gebouwen	10,94	7,30	242806,67	484676,62
5801	Hortensiastraat 5 Almelo	Gebouwen	10,94	7,40	242806,67	484676,62
5802	Kamperfoeliestraat 3 Almelo	Gebouwen	11,00	8,20	242731,42	484737,67
5803	Duindoornstraat 20 Almelo	Gebouwen	10,93	8,70	242775,20	484640,32
5804	Duindoornstraat 18 Almelo	Gebouwen	10,93	8,70	242776,22	484645,65
5805	Duindoornstraat 16 Almelo	Gebouwen	10,96	8,70	242777,24	484651,00
5806	Duindoornstraat 14 Almelo	Gebouwen	10,96	8,70	242778,26	484656,35
5807	Duindoornstraat 12 Almelo	Gebouwen	10,96	8,80	242779,28	484661,70
5808	Geen verblijfsobject	Gebouwen	10,96	3,00	242797,32	484656,32
5809	Geen verblijfsobject	Gebouwen	10,89	3,00	242797,08	484643,46
5810	Geen verblijfsobject	Gebouwen	10,89	3,00	242797,08	484643,46
5811	Geen verblijfsobject	Gebouwen	10,95	3,00	242801,19	484657,50
5812	Deldensestraat 165 Almelo	Gebouwen	11,14	3,60	242848,10	484649,82
5813	Deldensestraat 163 Almelo	Gebouwen	11,16	6,00	242856,98	484663,13
5814	Deldensestraat 232 Almelo	Gebouwen	11,02	7,00	242885,42	484632,72
5815	Deldensestraat 230 Almelo	Gebouwen	11,16	6,80	242878,96	484639,02
5816	Deldensestraat 228 Almelo	Gebouwen	11,15	7,10	242879,23	484645,21
5817	Deldensestraat 224 Almelo	Gebouwen	11,14	7,10	242880,20	484663,45
5818	Deldensestraat 226 Almelo	Gebouwen	11,00	7,30	242888,60	484662,92
5819	Deldensestraat 169 Almelo	Gebouwen	11,16	3,70	242847,88	484636,14
5820	Deldensestraat 167 Almelo	Gebouwen	11,15	3,70	242847,99	484642,99
5821	Hortensiastraat 8 Almelo	Gebouwen	11,02	3,80	242825,99	484629,59
5822	Hortensiastraat 10 Almelo	Gebouwen	11,09	3,80	242834,44	484629,48
5823	Hortensiastraat 12 Almelo	Gebouwen	10,92	3,80	242825,83	484615,88

Model: 221130 Plansituatie 2037 - akoestisch onderzoek
Groep: (hoofdgroep)
Lijst van Gebouwen, voor rekenmethode Wegverkeerslawaai - RMG-2012, wegverkeer

Naam	Omschr.	Groep	Maaiveld	Rel.H	X-1	Y-1
5824	Hortensiastraat 14 Almelo	Gebouwen	10,92	3,90	242825,83	484615,76
5825	Geen verblijfsobject	Gebouwen	10,90	3,90	242825,21	484605,64
5826	Hortensiastraat 14a Almelo	Gebouwen	10,99	3,30	242833,16	484598,07
5827	Geen verblijfsobject	Gebouwen	11,13	3,00	242840,43	484627,81
5828	Deldensestraat 179 Almelo	Gebouwen	11,19	6,60	242849,34	484600,22
5829	Deldensestraat 177 Almelo	Gebouwen	11,23	3,70	242856,19	484615,53
5830	Deldensestraat 236b Almelo	Gebouwen	11,22	7,60	242898,83	484602,07
5831	Deldensestraat 236a Almelo	Gebouwen	11,15	7,60	242892,88	484613,28
5832	Deldensestraat 236 Almelo	Gebouwen	11,17	7,10	242885,39	484615,70
5833	Deldensestraat 234 Almelo	Gebouwen	11,01	7,20	242885,08	484628,34
5834	Deldensestraat 175 Almelo	Gebouwen	11,16	3,70	242847,54	484615,67
5835	Deldensestraat 173 Almelo	Gebouwen	11,18	3,70	242847,65	484622,50
5836	Deldensestraat 171 Almelo	Gebouwen	11,21	15,10	242855,10	484636,04
5837	Geen verblijfsobject	Gebouwen	10,98	3,00	242892,85	484630,24
5838	Geen verblijfsobject	Gebouwen	10,96	3,00	242887,61	484630,36
5839	Hortensiastraat 7 Almelo	Gebouwen	10,95	7,40	242814,90	484670,11
5840	Hortensiastraat 9 Almelo	Gebouwen	10,95	7,80	242806,38	484657,45
5841	Hortensiastraat 11 Almelo	Gebouwen	10,95	7,40	242814,71	484657,33
5842	Hortensiastraat 13 Almelo	Gebouwen	10,89	7,50	242814,61	484650,94
5843	Hortensiastraat 15 Almelo	Gebouwen	10,86	7,40	242814,52	484644,55
5844	Hortensiastraat 2 Almelo	Gebouwen	10,99	3,80	242826,27	484650,16
5845	Hortensiastraat 4 Almelo	Gebouwen	11,01	3,80	242826,13	484643,30
5846	Hortensiastraat 6 Almelo	Gebouwen	11,08	3,60	242834,53	484636,36
5847	Geen verblijfsobject	Gebouwen	11,10	3,00	242844,93	484658,64
5848	Geen verblijfsobject	Gebouwen	11,09	3,00	242989,82	484600,89
5849	Geen verblijfsobject	Gebouwen	11,19	2,80	242903,84	484596,23
5850	Geen verblijfsobject	Gebouwen	11,24	2,80	242918,24	484577,83
5851	Geen verblijfsobject	Gebouwen	10,84	3,00	242913,68	484637,29
5852	Geen verblijfsobject	Gebouwen	10,77	3,00	242899,67	484651,66
5853	Geen verblijfsobject	Gebouwen	10,77	3,00	242899,67	484651,66
5854	Geen verblijfsobject	Gebouwen	10,77	3,00	242899,81	484654,31
5855	Geen verblijfsobject	Gebouwen	11,19	2,90	242886,66	484613,08
5856	Geen verblijfsobject	Gebouwen	10,74	2,60	242903,30	484668,10
5857	Duindoornstraat 2 Almelo	Gebouwen	10,93	8,40	242778,03	484696,75
5858	Duindoornstraat 4 Almelo	Gebouwen	10,94	8,40	242778,20	484691,67
5859	Kamperfoeliestraat 6b Almelo	Gebouwen	10,93	8,50	242778,03	484696,75
5860	Kamperfoeliestraat 6a Almelo	Gebouwen	10,92	8,60	242778,41	484703,28
5861	Lavendelstraat 17 Almelo	Gebouwen	11,06	6,90	242778,88	484748,38
5862	Lavendelstraat 15 Almelo	Gebouwen	11,08	7,00	242775,33	484760,74
5863	Lavendelstraat 13 Almelo	Gebouwen	11,08	7,00	242788,13	484769,37
5864	Lavendelstraat 11 Almelo	Gebouwen	11,09	7,00	242775,27	484776,23
5865	Het Kalkhaar 1 Almelo	Gebouwen	11,52	6,30	243677,32	485025,12
5866	Het Reefman 7 Almelo	Gebouwen	11,67	7,20	243657,46	485149,41
5867	Boomshoeksstraat 14 Almelo	Gebouwen	11,58	5,80	242429,99	485194,52
5868	Boomshoeksstraat 7 Almelo	Gebouwen	11,67	5,90	242441,45	485216,38
5869	Geen verblijfsobject	Gebouwen	11,65	3,20	242435,85	485178,95
5870	Boomshoeksstraat 14GA18 Almelo	Gebouwen	11,64	2,80	242407,33	485214,86
5871	Boomshoeksstraat 14GA17 Almelo	Gebouwen	11,64	14,70	242412,20	485218,66
5872	Boomshoeksstraat 14GA16 Almelo	Gebouwen	11,63	14,70	242410,32	485211,04
5873	Boomshoeksstraat 14GA15 Almelo	Gebouwen	11,63	14,70	242415,17	485214,80
5874	Boomshoeksstraat 14GA14 Almelo	Gebouwen	11,61	14,70	242413,31	485207,23
5875	Boomshoeksstraat 14GA13 Almelo	Gebouwen	11,60	14,70	242414,80	485205,32
5876	Boomshoeksstraat 14GA12 Almelo	Gebouwen	11,60	2,90	242414,80	485205,32
5877	Boomshoeksstraat 14GA11 Almelo	Gebouwen	11,59	2,90	242415,73	485199,91
5878	Boomshoeksstraat 14GA10 Almelo	Gebouwen	11,62	3,20	242424,03	485203,32
5879	Boomshoeksstraat 7GA04 Almelo	Gebouwen	11,66	3,50	242416,76	485221,15
5880	Boomshoeksstraat 7GA05 Almelo	Gebouwen	11,66	3,40	242418,36	485219,11
5881	Boomshoeksstraat 7GA06 Almelo	Gebouwen	11,63	3,40	242415,89	485213,86
5882	Boomshoeksstraat 7GA08 Almelo	Gebouwen	11,63	3,50	242419,02	485209,81
5883	Boomshoeksstraat 7GA07 Almelo	Gebouwen	11,66	3,50	242421,56	485215,04
5884	Boomshoeksstraat 14GA08 Almelo	Gebouwen	11,51	2,90	242406,41	485192,86
5885	Boomshoeksstraat 14GA09 Almelo	Gebouwen	11,51	3,10	242406,41	485192,86
5886	Boomshoeksstraat 7GA10 Almelo	Gebouwen	11,65	3,70	242424,80	485210,92
5887	Boomshoeksstraat 7GA09 Almelo	Gebouwen	11,64	3,80	242422,79	485209,43
5888	Boomshoeksstraat 7GA12 Almelo	Gebouwen	11,66	2,50	242426,91	485212,51
5889	Boomshoeksstraat 7GA11 Almelo	Gebouwen	11,65	2,60	242424,80	485210,92
5890	Pijlkruidstraat 47 Almelo	Gebouwen	11,56	6,10	242385,44	485202,29
5891	Pijlkruidstraat 45 Almelo	Gebouwen	11,56	4,40	242385,44	485202,29
5892	Boomshoeksstraat 16 Almelo	Gebouwen	11,32	3,20	242399,98	485171,74
5893	Boomshoeksstraat 14GA01 Almelo	Gebouwen	11,58	2,80	242396,14	485206,03
5894	Boomshoeksstraat 14GA02 Almelo	Gebouwen	11,58	2,80	242396,14	485206,03
5895	Boomshoeksstraat 14GA03 Almelo	Gebouwen	11,56	2,80	242399,07	485202,26
5896	Boomshoeksstraat 14GA04 Almelo	Gebouwen	11,56	14,70	242399,07	485202,26
5897	Boomshoeksstraat 14GA05 Almelo	Gebouwen	11,59	14,70	242404,72	485203,64
5898	Boomshoeksstraat 14GA06 Almelo	Gebouwen	11,53	14,70	242403,48	485196,62
5899	Boomshoeksstraat 14GA07 Almelo	Gebouwen	11,59	2,80	242410,97	485199,44
5900	Nieuwlandsweg 4GA06 Almelo	Gebouwen	11,26	2,70	242381,17	485172,34

Model: 221130 Plansituatie 2037 - akoestisch onderzoek
Groep: (hoofdgroep)
Lijst van Gebouwen, voor rekenmethode Wegverkeerslawaai - RMG-2012, wegverkeer

Naam	Omschr.	Groep	Maaiveld	Rel.H	X-1	Y-1
5901	Nieuwlandsweg 4GA05 Almelo	Gebouwen	11,36	2,30	242377,66	485177,15
5902	Nieuwlandsweg 4GA04 Almelo	Gebouwen	11,31	2,30	242383,18	485173,83
5903	Nieuwlandsweg 4GA03 Almelo	Gebouwen	11,42	2,30	242384,43	485182,16
5904	Nieuwlandsweg 4GA02 Almelo	Gebouwen	11,39	2,30	242390,12	485178,97
5905	Nieuwlandsweg 4GA01 Almelo	Gebouwen	11,44	14,00	242386,54	485183,88
5906	Pijlkruidstraat 40 Almelo	Gebouwen	11,28	6,50	242361,55	485228,38
5907	Pijlkruidstraat 48 Almelo	Gebouwen	11,32	6,60	242372,46	485246,30
5908	Pijlkruidstraat 44 Almelo	Gebouwen	11,31	6,90	242364,38	485240,02
5909	Pijlkruidstraat 42 Almelo	Gebouwen	11,31	6,50	242364,38	485240,02
5910	Pijlkruidstraat 50 Almelo	Gebouwen	11,30	6,50	242390,78	485242,19
5911	Pijlkruidstraat 52 Almelo	Gebouwen	11,33	6,80	242386,09	485257,15
5912	Pijlkruidstraat 54 Almelo	Gebouwen	11,25	6,80	242394,71	485254,28
5913	Pijlkruidstraat 56 Almelo	Gebouwen	11,26	6,30	242402,70	485260,39
5914	Pijlkruidstraat 51 Almelo	Gebouwen	11,67	4,30	242413,03	485228,01
5915	Pijlkruidstraat 49 Almelo	Gebouwen	11,58	6,20	242394,69	485207,88
5916	Pijlkruidstraat 46 Almelo	Gebouwen	11,32	6,70	242372,96	485237,34
5917	Pijlkruidstraat 58 Almelo	Gebouwen	11,26	6,40	242405,53	485262,82
5918	Pijlkruidstraat 64 Almelo	Gebouwen	11,28	6,60	242424,43	485268,25
5919	Pijlkruidstraat 60 Almelo	Gebouwen	11,24	6,50	242409,77	485266,07
5920	Pijlkruidstraat 62 Almelo	Gebouwen	11,24	6,60	242411,89	485267,69
5921	Pijlkruidstraat 55 Almelo	Gebouwen	11,72	6,10	242418,08	485249,48
5922	Pijlkruidstraat 53 Almelo	Gebouwen	11,73	6,20	242414,44	485246,61
5923	Pijlkruidstraat 57 Almelo	Gebouwen	11,66	7,60	242453,82	485271,17
5924	Geen verblijfsobject	Gebouwen	11,70	3,00	242433,68	485249,70
5925	Geen verblijfsobject	Gebouwen	11,70	3,00	242433,68	485249,70
5926	Geen verblijfsobject	Gebouwen	11,72	3,00	242428,14	485257,18
5927	Boomshoeksstraat 7GA01 Almelo	Gebouwen	11,67	3,40	242411,99	485227,20
5928	Boomshoeksstraat 7GA02 Almelo	Gebouwen	11,67	3,40	242413,56	485225,22
5929	Boomshoeksstraat 7GA03 Almelo	Gebouwen	11,64	3,40	242412,20	485218,66
5930	Geen verblijfsobject	Gebouwen	11,72	4,10	242426,13	485255,54
5931	Boomshoeksstraat 5 Almelo	Gebouwen	11,69	5,90	242435,73	485231,23
5932	Geen verblijfsobject	Gebouwen	11,68	3,00	242425,90	485223,35
5933	Geen verblijfsobject	Gebouwen	11,68	3,00	242438,55	485240,63
5934	Geen verblijfsobject	Gebouwen	11,65	2,30	242444,69	485232,44
5935	Boomshoeksstraat 4 Almelo	Gebouwen	11,64	5,00	242472,74	485197,24
5936	Boomshoeksstraat 2a Almelo	Gebouwen	11,69	3,20	242469,23	485211,85
5937	Boomshoeksdwarsweg 2 Almelo	Gebouwen	11,48	5,30	242524,11	485222,63
5938	Boomshoeksdwarsweg 21 Almelo	Gebouwen	11,44	6,50	242531,92	485176,66
5939	Boomshoeksdwarsweg 19 Almelo	Gebouwen	11,48	6,00	242526,17	485187,52
5940	Boomshoeksdwarsweg 7 Almelo	Gebouwen	11,60	7,00	242491,80	485200,54
5941	Boomshoeksdwarsweg 3 Almelo	Gebouwen	11,50	5,50	242504,63	485217,89
5942	Geen verblijfsobject	Gebouwen	11,60	3,00	242477,21	485188,83
5943	Geen verblijfsobject	Gebouwen	11,66	15,70	242475,89	485205,00
5944	Geen verblijfsobject	Gebouwen	11,58	3,80	242478,65	485186,06
5945	Geen verblijfsobject	Gebouwen	11,51	14,30	242485,50	485174,07
5946	Geen verblijfsobject	Gebouwen	11,65	2,90	242475,35	485204,02
5947	Kruisweg 6 Almelo	Gebouwen	11,71	7,60	242443,18	485257,08
5948	Kruisweg 4 Almelo	Gebouwen	11,71	7,60	242443,18	485257,08
5949	Kruisweg 2a Almelo	Gebouwen	11,68	5,80	242448,92	485248,60
5950	Kruisweg 5 Almelo	Gebouwen	11,56	4,90	242464,10	485270,92
5951	Kruisweg 2 Almelo	Gebouwen	11,65	3,30	242444,69	485232,44
5952	Boomshoeksstraat 2 Almelo	Gebouwen	11,63	4,50	242490,25	485231,49
5953	Boomshoeksdwarsweg 1 Almelo	Gebouwen	11,57	3,50	242491,45	485218,89
5954	Geen verblijfsobject	Gebouwen	11,44	3,00	242538,99	485251,58
5955	Geen verblijfsobject	Gebouwen	11,47	2,30	242525,27	485243,31
5956	Geen verblijfsobject	Gebouwen	11,38	3,00	242533,46	485263,76
5957	Biezenstraat 15a Almelo	Gebouwen	11,19	4,70	242342,90	485300,29
5958	Biezenstraat 1 Almelo	Gebouwen	11,15	7,40	242361,21	485348,03
5959	Biezenstraat 3 Almelo	Gebouwen	11,14	7,30	242363,84	485344,53
5960	Wethouder E. van Dronkelaarplein 20 Almelo	Gebouwen	11,26	6,80	242325,82	485360,48
5961	Wethouder E. van Dronkelaarplein 18 Almelo	Gebouwen	11,24	6,80	242328,74	485354,10
5962	Wethouder E. van Dronkelaarplein 16 Almelo	Gebouwen	11,25	6,90	242332,00	485367,11
5963	Wethouder E. van Dronkelaarplein 14 Almelo	Gebouwen	11,22	6,90	242342,72	485363,67
5964	Geen verblijfsobject	Gebouwen	11,20	2,90	242330,62	485304,95
5965	Geen verblijfsobject	Gebouwen	11,19	3,10	242329,59	485300,61
5966	Geen verblijfsobject	Gebouwen	11,21	5,00	242324,17	485302,19
5967	Geen verblijfsobject	Gebouwen	11,22	4,80	242326,96	485311,85
5968	Geen verblijfsobject	Gebouwen	11,20	3,00	242331,66	485333,74
5969	Geen verblijfsobject	Gebouwen	11,17	3,00	242347,02	485337,58
5970	Geen verblijfsobject	Gebouwen	11,19	3,00	242333,17	485332,41
5971	Geen verblijfsobject	Gebouwen	11,23	3,00	242329,46	485323,69
5972	Geen verblijfsobject	Gebouwen	11,24	3,00	242322,15	485348,41
5973	Geen verblijfsobject	Gebouwen	11,25	3,00	242319,20	485349,34
5974	Geen verblijfsobject	Gebouwen	11,20	3,00	242336,32	485342,72
5975	Geen verblijfsobject	Gebouwen	11,20	3,00	242347,25	485355,26
5976	Geen verblijfsobject	Gebouwen	11,21	3,00	242326,30	485329,72
5977	Geen verblijfsobject	Gebouwen	11,22	3,00	242322,10	485304,78

Model: 221130 Plansituatie 2037 - akoestisch onderzoek
Groep: (hoofdgroep)
Lijst van Gebouwen, voor rekenmethode Wegverkeerslawaai - RMG-2012, wegverkeer

Naam	Omschr.	Groep	Maaiveld	Rel.H	X-1	Y-1
5978	Geen verblijfsobject	Gebouwen	11,22	3,00	242322,10	485304,78
5979	Geen verblijfsobject	Gebouwen	11,16	2,60	242357,53	485352,78
5980	Geen verblijfsobject	Gebouwen	11,23	3,00	242326,34	485319,56
5981	Geen verblijfsobject	Gebouwen	11,23	3,00	242323,41	485320,41
5982	Geen verblijfsobject	Gebouwen	11,18	3,00	242316,79	485278,07
5983	Rietstraat 18 Almelo	Gebouwen	11,26	7,50	242293,67	485307,37
5984	Rietstraat 16 Almelo	Gebouwen	11,26	7,40	242293,67	485307,37
5985	Rietstraat 20 Almelo	Gebouwen	11,26	7,40	242292,21	485302,54
5986	Rietstraat 22 Almelo	Gebouwen	11,24	8,10	242298,00	485293,96
5987	Rietstraat 14 Almelo	Gebouwen	11,25	6,60	242304,74	485317,70
5988	Rietstraat 26 Almelo	Gebouwen	11,19	8,90	242289,82	485268,81
5989	Rietstraat 24 Almelo	Gebouwen	11,23	7,20	242296,38	485288,85
5990	Geen verblijfsobject	Gebouwen	11,21	3,00	242303,12	485287,70
5991	Geen verblijfsobject	Gebouwen	11,20	3,00	242300,83	485282,25
5992	Geen verblijfsobject	Gebouwen	11,19	3,00	242318,48	485292,84
5993	Geen verblijfsobject	Gebouwen	11,21	3,00	242316,51	485295,47
5994	Rietstraat 4 Almelo	Gebouwen	11,27	8,00	242304,38	485343,14
5995	Rietstraat 2 Almelo	Gebouwen	11,28	8,20	242305,71	485347,48
5996	Rietstraat 6 Almelo	Gebouwen	11,24	7,40	242315,78	485338,56
5997	Rietstraat 8 Almelo	Gebouwen	11,27	7,60	242302,57	485337,12
5998	Rietstraat 10 Almelo	Gebouwen	11,26	7,60	242299,69	485327,48
5999	Rietstraat 12 Almelo	Gebouwen	11,24	6,60	242305,93	485321,81
6000	Rietstraat 3 Almelo	Gebouwen	11,30	7,20	242269,63	485353,57
6001	Rietstraat 1 Almelo	Gebouwen	11,30	7,30	242272,17	485362,19
6002	Asterstraat 19 Almelo	Gebouwen	10,98	7,20	242047,88	485426,67
6003	Geraniumstraat 14 Almelo	Gebouwen	10,94	8,00	242032,04	485454,89
6004	Geraniumstraat 16 Almelo	Gebouwen	10,98	8,00	242030,82	485453,71
6005	Geraniumstraat 18 Almelo	Gebouwen	10,98	7,80	242024,66	485444,71
6006	Geraniumstraat 20 Almelo	Gebouwen	10,98	6,30	242037,63	485440,47
6007	Geen verblijfsobject	Gebouwen	10,99	3,00	242043,15	485448,09
6008	Geen verblijfsobject	Gebouwen	10,97	3,00	242044,84	485441,86
6009	Asterstraat 28 Almelo	Gebouwen	11,17	7,20	242046,92	485364,24
6010	Rozenstraat 42 Almelo	Gebouwen	11,24	5,80	242016,34	485374,36
6011	Asterstraat 25 Almelo	Gebouwen	11,14	7,20	242042,45	485395,31
6012	Asterstraat 21 Almelo	Gebouwen	11,11	6,80	242046,92	485405,13
6013	Asterstraat 23 Almelo	Gebouwen	11,13	7,90	242045,79	485399,61
6014	Geraniumstraat 39 Almelo	Gebouwen	11,09	7,20	242032,72	485416,62
6015	Geen verblijfsobject	Gebouwen	11,13	3,00	242015,47	485405,14
6016	Geen verblijfsobject	Gebouwen	11,20	4,20	242034,08	485387,81
6017	Geen verblijfsobject	Gebouwen	11,18	4,80	242029,71	485392,68
6018	Geen verblijfsobject	Gebouwen	11,16	4,80	242032,16	485398,39
6019	Geen verblijfsobject	Gebouwen	11,13	3,00	242031,05	485406,57
6020	Geraniumstraat 47 Almelo	Gebouwen	11,10	6,50	242088,09	485366,78
6021	Geraniumstraat 43 Almelo	Gebouwen	11,05	6,60	242090,24	485384,51
6022	Geraniumstraat 41 Almelo	Gebouwen	11,04	6,40	242079,06	485374,69
6023	Asterstraat 20 Almelo	Gebouwen	11,00	6,00	242073,28	485392,26
6024	Asterstraat 22 Almelo	Gebouwen	11,10	6,50	242057,75	485393,85
6025	Asterstraat 24 Almelo	Gebouwen	11,12	6,30	242055,13	485390,65
6026	Asterstraat 26 Almelo	Gebouwen	11,13	6,40	242054,11	485385,80
6027	Geraniumstraat 22 Almelo	Gebouwen	10,98	7,90	242090,47	485417,66
6028	Geen verblijfsobject	Gebouwen	11,08	3,00	242080,92	485369,82
6029	Geen verblijfsobject	Gebouwen	11,06	2,50	242068,06	485371,46
6030	Geen verblijfsobject	Gebouwen	11,09	3,00	242080,48	485367,31
6031	Asterstraat 17 Almelo	Gebouwen	10,98	8,10	242051,22	485433,68
6032	Asterstraat 15 Almelo	Gebouwen	10,97	7,50	242060,66	485436,00
6033	Asterstraat 13 Almelo	Gebouwen	10,98	6,60	242049,28	485448,23
6034	Asterstraat 11 Almelo	Gebouwen	10,98	7,40	242068,97	485454,10
6035	Asterstraat 9 Almelo	Gebouwen	11,00	7,40	242053,73	485461,21
6036	Asterstraat 7 Almelo	Gebouwen	10,95	3,20	242062,09	485469,85
6037	Asterstraat 6 Almelo	Gebouwen	11,05	7,50	242100,34	485463,30
6038	Asterstraat 8 Almelo	Gebouwen	11,05	8,00	242095,52	485450,78
6039	Asterstraat 10 Almelo	Gebouwen	11,05	8,10	242085,64	485452,03
6040	Asterstraat 12 Almelo	Gebouwen	11,00	8,10	242091,42	485440,84
6041	Asterstraat 14 Almelo	Gebouwen	11,04	8,10	242079,06	485437,78
6042	Asterstraat 16 Almelo	Gebouwen	10,99	7,60	242086,56	485422,32
6043	Asterstraat 18 Almelo	Gebouwen	10,96	8,10	242089,06	485415,57
6044	Kamperfoeliestraat 6 Almelo	Gebouwen	10,92	7,40	242794,67	484699,36
6045	Geen verblijfsobject	Gebouwen	10,93	3,00	242797,06	484696,08
6046	Geen verblijfsobject	Gebouwen	10,94	3,00	242797,67	484681,88
6047	Geen verblijfsobject	Gebouwen	10,93	3,00	242801,00	484695,90
6048	Geen verblijfsobject	Gebouwen	10,94	3,00	242797,67	484681,88
6049	Kamperfoeliestraat 12 Almelo	Gebouwen	10,92	7,50	242720,46	484712,27
6050	Kamperfoeliestraat 10 Almelo	Gebouwen	10,95	7,50	242733,37	484711,46
6051	Kamperfoeliestraat 8 Almelo	Gebouwen	10,91	7,40	242739,25	484702,95
6052	Duindoornstraat 1 Almelo	Gebouwen	10,95	7,40	242731,87	484684,18
6053	Geen verblijfsobject	Gebouwen	10,93	3,00	242719,80	484694,97
6054	Geen verblijfsobject	Gebouwen	10,94	3,00	242735,16	484694,64

Model: 221130 Plansituatie 2037 - akoestisch onderzoek
Groep: (hoofdgroep)
Lijst van Gebouwen, voor rekenmethode Wegverkeerslawaai - RMG-2012, wegverkeer

Naam	Omschr.	Groep	Maaiveld	Rel.H	X-1	Y-1
6055	Geen verblijfsobject	Gebouwen	10,93	3,00	242723,71	484694,95
6056	Geen verblijfsobject	Gebouwen	10,96	3,00	242733,81	484694,67
6057	Geen verblijfsobject	Gebouwen	10,92	3,00	242715,55	484694,03
6058	Geen verblijfsobject	Gebouwen	10,92	3,00	242717,96	484690,05
6059	Geen verblijfsobject	Gebouwen	10,92	3,00	242715,37	484683,27
6060	Hortensiastraat 1 Almelo	Gebouwen	10,91	7,50	242813,97	484689,44
6061	Kamperfoeliestraat 4 Almelo	Gebouwen	10,93	7,30	242800,92	484695,91
6062	Kamperfoeliestraat 2 Almelo	Gebouwen	10,86	7,50	242808,65	484698,51
6063	Lavendelstraat 40 Almelo	Gebouwen	11,15	6,90	242804,08	484723,36
6064	Geen verblijfsobject	Gebouwen	11,07	2,50	242833,35	484728,76
6065	Geen verblijfsobject	Gebouwen	10,99	2,50	242827,87	484700,92
6066	Geen verblijfsobject	Gebouwen	10,88	3,00	242808,46	484695,43
6067	Geen verblijfsobject	Gebouwen	11,07	2,70	242833,35	484728,76
6068	Hortensiastraat 2a Almelo	Gebouwen	11,00	8,10	242827,08	484681,86
6069	Geen verblijfsobject	Gebouwen	11,09	3,00	242842,68	484690,91
6070	Deldensestraat 161 Almelo	Gebouwen	11,12	5,60	242850,88	484682,76
6071	Deldensestraat 159 Almelo	Gebouwen	11,11	8,10	242846,82	484692,11
6072	Deldensestraat 214 Almelo	Gebouwen	11,18	0,00	242891,78	484728,27
6073	Deldensestraat 216 Almelo	Gebouwen	11,15	6,20	242897,80	484727,80
6074	Deldensestraat 220 Almelo	Gebouwen	11,14	6,50	242894,14	484689,46
6075	Deldensestraat 157d Almelo	Gebouwen	11,21	7,90	242851,92	484727,49
6076	Deldensestraat 157c Almelo	Gebouwen	11,09	7,70	242847,10	484734,18
6077	Lavendelstraat 28 Almelo	Gebouwen	11,15	7,00	242813,68	484768,64
6078	Lavendelstraat 30 Almelo	Gebouwen	11,16	6,50	242814,12	484760,71
6079	Lavendelstraat 32 Almelo	Gebouwen	11,17	7,60	242814,28	484757,76
6080	Lavendelstraat 34 Almelo	Gebouwen	11,14	6,60	242816,95	484744,82
6081	Lavendelstraat 36 Almelo	Gebouwen	11,10	6,50	242813,44	484736,66
6082	Lavendelstraat 38 Almelo	Gebouwen	11,08	6,80	242813,69	484732,00
6083	Geen verblijfsobject	Gebouwen	11,12	2,50	242834,37	484741,35
6084	Geen verblijfsobject	Gebouwen	11,12	2,50	242834,37	484741,35
6085	Geen verblijfsobject	Gebouwen	11,16	2,70	242827,33	484749,22
6086	Deldensestraat 153 Almelo	Gebouwen	11,20	6,30	242864,00	484782,58
6087	Deldensestraat 155 Almelo	Gebouwen	11,20	4,70	242855,80	484770,69
6088	Deldensestraat 157 Almelo	Gebouwen	11,17	6,70	242848,73	484752,22
6089	Deldensestraat 200 Almelo	Gebouwen	11,20	5,90	242885,35	484773,90
6090	Deldensestraat 202 Almelo	Gebouwen	11,20	6,00	242890,75	484768,02
6091	Deldensestraat 204 Almelo	Gebouwen	11,22	5,80	242882,01	484762,05
6092	Deldensestraat 206 Almelo	Gebouwen	11,16	0,00	242904,32	484760,58
6093	Deldensestraat 208 Almelo	Gebouwen	11,16	6,00	242895,38	484750,64
6094	Deldensestraat 210 Almelo	Gebouwen	11,13	5,70	242898,15	484750,64
6095	Deldensestraat 157a Almelo	Gebouwen	11,12	7,70	242850,72	484740,23
6096	Deldensestraat 157b Almelo	Gebouwen	11,12	7,80	242850,72	484740,23
6097	Geen verblijfsobject	Gebouwen	11,18	3,70	242844,50	484758,39
6098	Geen verblijfsobject	Gebouwen	11,20	3,00	242858,03	484774,88
6099	Deldensestraat 218 Almelo	Gebouwen	11,23	5,30	242904,96	484702,98
6100	Geen verblijfsobject	Gebouwen	11,09	4,60	242908,66	484693,00
6101	Geen verblijfsobject	Gebouwen	11,08	3,00	242917,17	484748,68
6102	Geen verblijfsobject	Gebouwen	11,16	2,60	242895,66	484728,06
6103	Geen verblijfsobject	Gebouwen	11,20	2,60	242896,06	484781,07
6104	Geen verblijfsobject	Gebouwen	11,13	3,00	242914,34	484736,63
6105	Geen verblijfsobject	Gebouwen	11,24	5,10	242908,61	484702,95
6106	Goudenregenstraat 57 Almelo	Gebouwen	11,23	7,10	242434,03	484782,08
6107	Goudenregenstraat 55 Almelo	Gebouwen	11,23	6,90	242434,01	484787,48
6108	Goudenregenstraat 53 Almelo	Gebouwen	11,22	7,50	242431,54	484795,63
6109	Goudenregenstraat 51 Almelo	Gebouwen	11,22	7,40	242431,33	484801,27
6110	Goudenregenstraat 49 Almelo	Gebouwen	11,21	7,40	242431,12	484806,65
6111	Goudenregenstraat 47 Almelo	Gebouwen	11,20	7,00	242430,91	484812,03
6112	Goudenregenstraat 45 Almelo	Gebouwen	11,19	7,40	242430,70	484817,42
6113	Goudenregenstraat 43 Almelo	Gebouwen	11,18	4,80	242419,99	484831,74
6114	Geen verblijfsobject	Gebouwen	11,15	3,00	242410,53	484821,17
6115	Einsteinstraat 14 Almelo	Gebouwen	11,50	7,30	243137,56	484428,88
6116	Geen verblijfsobject	Gebouwen	11,48	3,00	243132,95	484424,23
6117	Einsteinstraat 16 Almelo	Gebouwen	11,32	7,50	243115,59	484406,64
6119	6118_Planthofsweg Almelo	Gebouwen	11,41	8,00	243245,91	484487,51
6120	Einsteinstraat 12a Almelo	Gebouwen	11,45	7,40	243174,41	484465,44
6121	Jasmijnstraat 75 Almelo	Gebouwen	11,22	7,60	242367,64	484785,69
6122	Jasmijnstraat 73 Almelo	Gebouwen	11,23	8,10	242359,58	484785,54
6123	Jasmijnstraat 71 Almelo	Gebouwen	11,22	7,70	242367,54	484790,80
6124	Jasmijnstraat 69 Almelo	Gebouwen	11,24	7,70	242356,36	484795,69
6125	Jasmijnstraat 60 Almelo	Gebouwen	11,12	7,00	242395,25	484828,83
6126	Jasmijnstraat 62 Almelo	Gebouwen	11,11	7,20	242392,41	484825,16
6127	Jasmijnstraat 64 Almelo	Gebouwen	11,11	7,10	242392,32	484819,86
6128	Jasmijnstraat 66 Almelo	Gebouwen	11,10	7,00	242384,53	484809,37
6129	Jasmijnstraat 68 Almelo	Gebouwen	11,11	7,10	242392,15	484809,24
6130	Jasmijnstraat 70 Almelo	Gebouwen	11,14	7,90	242393,09	484801,77
6131	Jasmijnstraat 72 Almelo	Gebouwen	11,16	7,90	242382,94	484791,36
6132	Jasmijnstraat 74 Almelo	Gebouwen	11,16	7,60	242382,94	484791,36

Model: 221130 Plansituatie 2037 - akoestisch onderzoek
Groep: (hoofdgroep)
Lijst van Gebouwen, voor rekenmethode Wegverkeerslawaai - RMG-2012, wegverkeer

Naam	Omschr.	Groep	Maaiveld	Rel.H	X-1	Y-1
6133	Jasmijnstraat 76 Almelo	Gebouwen	11,19	19,30	242382,98	484781,15
6134	Geen verblijfsobject	Gebouwen	11,20	3,00	242405,05	484786,33
6135	Geen verblijfsobject	Gebouwen	11,20	3,00	242402,66	484786,32
6136	Geen verblijfsobject	Gebouwen	11,12	3,00	242397,92	484818,60
6137	Geen verblijfsobject	Gebouwen	11,12	3,00	242397,79	484810,39
6138	Geen verblijfsobject	Gebouwen	11,14	3,00	242401,08	484809,09
6139	Geen verblijfsobject	Gebouwen	11,12	3,00	242397,97	484821,19
6140	Geen verblijfsobject	Gebouwen	11,17	3,00	242402,24	484796,52
6141	Geen verblijfsobject	Gebouwen	11,18	3,00	242406,29	484796,52
6142	Geen verblijfsobject	Gebouwen	11,54	3,00	242518,97	485231,14
6143	Geen verblijfsobject	Gebouwen	11,32	3,00	242513,97	485268,61
6144	Geen verblijfsobject	Gebouwen	11,42	3,00	242525,33	485259,06
6145	Geen verblijfsobject	Gebouwen	11,54	3,70	242517,65	485220,79
6146	Boomshoeksdwarsweg 2GA01 Almelo	Gebouwen	11,42	2,50	242533,83	485227,39
6148	6147_Boomshoeksdwarsweg Almelo	Gebouwen	11,41	2,60	242536,10	485229,12
6149	Geen verblijfsobject	Gebouwen	11,39	3,00	242519,28	485261,04
6150	Geen verblijfsobject	Gebouwen	11,27	3,00	242400,53	485304,46
6151	Geen verblijfsobject	Gebouwen	11,25	3,00	242394,36	485308,92
6152	Geen verblijfsobject	Gebouwen	11,20	3,00	242365,45	485319,40
6153	Geen verblijfsobject	Gebouwen	11,22	3,00	242376,17	485312,89
6154	Geen verblijfsobject	Gebouwen	11,22	2,20	242376,30	485312,83
6155	Geen verblijfsobject	Gebouwen	11,27	3,00	242400,53	485304,46
6156	Pijlkruidstraat 68 Almelo	Gebouwen	11,26	6,60	242425,86	485278,39
6157	Pijlkruidstraat 66 Almelo	Gebouwen	11,26	6,10	242420,08	485273,96
6158	Biezenstraat 37 Almelo	Gebouwen	11,12	7,70	242446,41	485301,82
6159	Biezenstraat 35 Almelo	Gebouwen	11,10	7,90	242444,29	485312,29
6160	Biezenstraat 33 Almelo	Gebouwen	11,14	7,30	242437,35	485307,25
6161	Biezenstraat 31 Almelo	Gebouwen	11,15	7,60	242432,70	485308,09
6162	Biezenstraat 29 Almelo	Gebouwen	11,17	7,80	242427,57	485306,48
6163	Biezenstraat 27 Almelo	Gebouwen	11,12	7,40	242424,75	485318,38
6164	Biezenstraat 25 Almelo	Gebouwen	11,17	7,30	242411,13	485307,31
6165	Biezenstraat 23 Almelo	Gebouwen	11,16	7,60	242412,24	485312,24
6166	Geen verblijfsobject	Gebouwen	11,18	3,00	242422,10	485302,97
6167	Geen verblijfsobject	Gebouwen	11,19	3,00	242431,44	485301,29
6168	Geen verblijfsobject	Gebouwen	11,17	3,00	242410,66	485305,18
6169	Geen verblijfsobject	Gebouwen	11,17	3,00	242410,66	485305,18
6170	Geen verblijfsobject	Gebouwen	11,18	3,00	242422,10	485302,97
6171	Geen verblijfsobject	Gebouwen	11,19	3,00	242431,44	485301,29
6172	Geen verblijfsobject	Gebouwen	11,25	3,00	242434,99	485288,20
6173	Biezenstraat 10 Almelo	Gebouwen	11,12	6,90	242386,47	485344,70
6174	Biezenstraat 12 Almelo	Gebouwen	11,22	7,00	242396,59	485347,54
6175	Biezenstraat 16 Almelo	Gebouwen	11,24	6,90	242404,65	485353,12
6176	Biezenstraat 14 Almelo	Gebouwen	11,26	7,00	242397,63	485358,98
6177	Biezenstraat 15 Almelo	Gebouwen	11,24	7,80	242388,45	485326,40
6178	Biezenstraat 13 Almelo	Gebouwen	11,22	7,80	242377,33	485314,87
6179	Biezenstraat 11 Almelo	Gebouwen	11,19	7,80	242366,62	485321,11
6180	Biezenstraat 9 Almelo	Gebouwen	11,19	8,00	242366,62	485321,11
6181	Biezenstraat 7 Almelo	Gebouwen	11,20	7,20	242357,16	485326,09
6182	Biezenstraat 5 Almelo	Gebouwen	11,14	7,80	242364,59	485343,57
6183	Biezenstraat 8 Almelo	Gebouwen	11,20	6,90	242380,23	485360,68
6184	Biezenstraat 6 Almelo	Gebouwen	11,20	7,00	242380,23	485360,68
6185	Biezenstraat 21 Almelo	Gebouwen	11,19	7,40	242406,84	485310,60
6186	Biezenstraat 19 Almelo	Gebouwen	11,27	7,50	242398,23	485315,18
6187	Biezenstraat 17 Almelo	Gebouwen	11,27	7,50	242395,14	485323,94
6188	Geen verblijfsobject	Gebouwen	11,20	3,00	242365,45	485319,40
6189	Geen verblijfsobject	Gebouwen	11,26	3,00	242396,57	485359,19
6190	Biezenstraat 18 Almelo	Gebouwen	11,27	7,00	242409,00	485354,35
6191	Biezenstraat 20 Almelo	Gebouwen	11,30	7,00	242417,56	485364,71
6192	Biezenstraat 26 Almelo	Gebouwen	11,28	6,70	242428,99	485359,92
6193	Biezenstraat 28 Almelo	Gebouwen	11,31	6,90	242432,49	485368,89
6194	Biezenstraat 30 Almelo	Gebouwen	11,31	6,60	242442,00	485371,52
6195	Biezenstraat 22 Almelo	Gebouwen	11,28	8,00	242419,90	485356,54
6196	Biezenstraat 24 Almelo	Gebouwen	11,28	7,20	242429,20	485359,19
6197	Biezenstraat 56 Almelo	Gebouwen	11,12	7,00	242498,92	485326,15
6198	Biezenstraat 58 Almelo	Gebouwen	11,08	6,90	242505,34	485315,66
6199	Geen verblijfsobject	Gebouwen	11,16	3,00	242497,42	485337,12
6200	Geen verblijfsobject	Gebouwen	11,16	3,00	242497,42	485337,12
6201	Geen verblijfsobject	Gebouwen	11,16	2,80	242528,77	485361,90
6202	Geen verblijfsobject	Gebouwen	11,18	3,00	242537,48	485333,44
6203	Geen verblijfsobject	Gebouwen	11,18	3,00	242537,48	485333,44
6204	Biezenstraat 41 Almelo	Gebouwen	11,34	7,40	242463,82	485290,83
6205	Biezenstraat 39 Almelo	Gebouwen	11,30	8,10	242464,18	485293,10
6206	Biezenstraat 51 Almelo	Gebouwen	11,13	7,30	242493,47	485303,41
6207	Biezenstraat 49 Almelo	Gebouwen	11,14	7,40	242491,53	485304,09
6208	Biezenstraat 47 Almelo	Gebouwen	11,17	7,20	242487,12	485305,26
6209	Biezenstraat 45 Almelo	Gebouwen	11,14	7,50	242482,58	485307,35
6210	Biezenstraat 43 Almelo	Gebouwen	11,12	7,20	242472,94	485309,04

Model: 221130 Plansituatie 2037 - akoestisch onderzoek
Groep: (hoofdgroep)
Lijst van Gebouwen, voor rekenmethode Wegverkeerslawaai - RMG-2012, wegverkeer

Naam	Omschr.	Groep	Maaiveld	Rel.H	X-1	Y-1
6211	Geen verblijfsobject	Gebouwen	11,37	3,00	242470,76	485291,43
6212	Geen verblijfsobject	Gebouwen	11,28	3,00	242483,27	485290,95
6213	Geen verblijfsobject	Gebouwen	11,24	3,00	242491,46	485285,37
6214	Geen verblijfsobject	Gebouwen	11,22	3,00	242492,49	485287,94
6215	Geen verblijfsobject	Gebouwen	11,39	3,00	242463,36	485288,00
6216	Biezenstraat 62 Almelo	Gebouwen	11,14	7,20	242518,41	485318,19
6217	Biezenstraat 60 Almelo	Gebouwen	11,11	7,00	242510,93	485313,22
6218	Biezenstraat 57 Almelo	Gebouwen	11,11	7,10	242511,08	485296,18
6219	Biezenstraat 55 Almelo	Gebouwen	11,14	7,40	242499,30	485292,53
6220	Biezenstraat 53 Almelo	Gebouwen	11,14	7,40	242499,30	485292,53
6221	Biezenstraat 69 Almelo	Gebouwen	11,32	7,60	242529,26	485269,67
6222	Biezenstraat 67 Almelo	Gebouwen	11,24	7,20	242526,32	485277,88
6223	Biezenstraat 65 Almelo	Gebouwen	11,23	7,10	242525,62	485278,55
6224	Biezenstraat 63 Almelo	Gebouwen	11,14	7,30	242525,57	485287,88
6225	Biezenstraat 61 Almelo	Gebouwen	11,17	7,30	242517,39	485283,37
6226	Biezenstraat 59 Almelo	Gebouwen	11,11	7,30	242513,13	485295,14
6227	Geen verblijfsobject	Gebouwen	11,27	3,00	242516,68	485272,62
6228	Geen verblijfsobject	Gebouwen	11,27	3,00	242516,68	485272,62
6229	Geen verblijfsobject	Gebouwen	11,31	2,50	242502,40	485276,87
6230	Biezenstraat 66 Almelo	Gebouwen	11,13	7,00	242523,84	485307,26
6231	Biezenstraat 64 Almelo	Gebouwen	11,12	6,90	242519,63	485309,20
6232	Geen verblijfsobject	Gebouwen	11,18	3,00	242540,28	485312,48
6233	Biezenstraat 44 Almelo	Gebouwen	11,20	6,90	242464,42	485342,50
6234	Biezenstraat 50 Almelo	Gebouwen	11,16	6,60	242480,04	485333,50
6235	Biezenstraat 52 Almelo	Gebouwen	11,14	6,70	242489,83	485329,28
6236	Biezenstraat 54 Almelo	Gebouwen	11,10	6,80	242496,37	485318,74
6237	Biezenstraat 46 Almelo	Gebouwen	11,19	7,50	242464,49	485339,29
6238	Biezenstraat 48 Almelo	Gebouwen	11,19	7,30	242467,03	485330,12
6239	Geen verblijfsobject	Gebouwen	11,16	3,00	242481,94	485334,23
6240	Geen verblijfsobject	Gebouwen	11,25	3,00	242473,99	485362,93
6241	Geen verblijfsobject	Gebouwen	11,25	3,00	242473,99	485362,93
6242	Geen verblijfsobject	Gebouwen	11,16	3,00	242484,89	485334,81
6244	6243_Biezenstraat Almelo	Gebouwen	11,31	6,50	242457,07	485364,42
6245	Biezenstraat 38 Almelo	Gebouwen	11,25	6,90	242460,75	485355,45
6246	Biezenstraat 40 Almelo	Gebouwen	11,24	18,30	242461,08	485354,24
6247	Geraniumstraat 67 Almelo	Gebouwen	11,14	7,10	242189,20	485392,02
6248	Geraniumstraat 65 Almelo	Gebouwen	11,08	6,70	242175,08	485398,44
6249	Geraniumstraat 63 Almelo	Gebouwen	11,09	7,20	242174,67	485393,38
6250	Geraniumstraat 61 Almelo	Gebouwen	11,08	7,20	242162,17	485390,85
6251	Geraniumstraat 59 Almelo	Gebouwen	11,06	6,00	242151,34	485387,68
6252	Geraniumstraat 34 Almelo	Gebouwen	10,98	8,10	242140,60	485425,46
6253	Geraniumstraat 32 Almelo	Gebouwen	10,99	8,20	242133,05	485423,06
6254	Geen verblijfsobject	Gebouwen	11,04	3,00	242108,28	485459,64
6255	Geen verblijfsobject	Gebouwen	11,01	2,50	242107,39	485433,62
6256	Geen verblijfsobject	Gebouwen	11,09	3,00	242179,34	485396,17
6257	Geen verblijfsobject	Gebouwen	10,98	2,50	242110,86	485426,67
6258	Geen verblijfsobject	Gebouwen	11,02	3,00	242112,83	485431,17
6259	Geen verblijfsobject	Gebouwen	11,03	4,10	242115,32	485446,75
6260	Geen verblijfsobject	Gebouwen	11,01	3,00	242132,40	485445,87
6261	Geen verblijfsobject	Gebouwen	11,14	2,70	242183,94	485376,44
6262	Geraniumstraat 57 Almelo	Gebouwen	11,05	7,30	242141,12	485389,62
6263	Geraniumstraat 55 Almelo	Gebouwen	11,05	7,10	242133,76	485387,94
6264	Geraniumstraat 53 Almelo	Gebouwen	11,02	8,50	242124,69	485394,77
6265	Geraniumstraat 51 Almelo	Gebouwen	11,06	7,10	242125,18	485377,52
6266	Geraniumstraat 49 Almelo	Gebouwen	11,04	8,90	242116,54	485383,28
6267	Geraniumstraat 30 Almelo	Gebouwen	11,00	8,40	242126,80	485425,60
6268	Geraniumstraat 28 Almelo	Gebouwen	11,00	7,40	242121,87	485427,70
6269	Geraniumstraat 26 Almelo	Gebouwen	10,91	7,40	242117,56	485409,54
6270	Geraniumstraat 24 Almelo	Gebouwen	10,87	7,40	242107,82	485407,47
6271	Geraniumstraat 40 Almelo	Gebouwen	11,01	8,00	242160,11	485418,40
6272	Geraniumstraat 42 Almelo	Gebouwen	10,99	8,80	242161,26	485427,91
6273	Geraniumstraat 44 Almelo	Gebouwen	11,02	7,90	242171,31	485432,15
6274	Begoniastraat 27 Almelo	Gebouwen	10,96	7,30	242156,77	485435,63
6275	Begoniastraat 25 Almelo	Gebouwen	10,98	7,80	242149,86	485443,19
6276	Begoniastraat 23 Almelo	Gebouwen	10,99	7,70	242148,33	485444,92
6277	Begoniastraat 32a Almelo	Gebouwen	10,94	7,70	242173,82	485460,90
6278	Begoniastraat 34 Almelo	Gebouwen	10,90	7,80	242181,56	485452,26
6279	Begoniastraat 36 Almelo	Gebouwen	10,96	7,70	242192,13	485461,82
6280	Geraniumstraat 36 Almelo	Gebouwen	10,99	7,80	242145,63	485416,16
6281	Begoniastraat 21 Almelo	Gebouwen	11,01	7,90	242134,93	485454,06
6282	Geen verblijfsobject	Gebouwen	10,97	3,00	242161,82	485436,19
6283	Geraniumstraat 4 Almelo	Gebouwen	10,96	7,30	242039,00	485491,22
6284	Geraniumstraat 6 Almelo	Gebouwen	10,93	8,00	242041,81	485481,50
6285	Geraniumstraat 8 Almelo	Gebouwen	10,94	7,20	242040,04	485479,02
6286	Geraniumstraat 10 Almelo	Gebouwen	10,97	7,40	242029,25	485479,16
6287	Geraniumstraat 12 Almelo	Gebouwen	10,97	6,40	242031,29	485461,05
6288	Geraniumstraat 19 Almelo	Gebouwen	11,08	7,80	242009,99	485492,59

Model: 221130 Plansituatie 2037 - akoestisch onderzoek
Groep: (hoofdgroep)
Lijst van Gebouwen, voor rekenmethode Wegverkeerslawaai - RMG-2012, wegverkeer

Naam	Omschr.	Groep	Maaiveld	Rel.H	X-1	Y-1
6289	Geraniumstraat 17 Almelo	Gebouwen	11,09	7,50	242013,18	485496,48
6290	Geraniumstraat 15 Almelo	Gebouwen	11,04	8,60	242019,85	485508,60
6291	Geraniumstraat 13 Almelo	Gebouwen	11,06	7,80	242026,13	485517,37
6292	Geraniumstraat 15a Almelo	Gebouwen	10,97	8,00	242027,64	485503,02
6293	Geen verblijfsobject	Gebouwen	11,02	3,00	242034,38	485466,47
6294	Geen verblijfsobject	Gebouwen	11,02	3,00	242034,38	485466,47
6295	Geen verblijfsobject	Gebouwen	10,97	2,70	242049,90	485469,97
6297	6296_Geraniumstraat Almelo	Gebouwen	10,98	6,90	242052,13	485507,37
6298	Asterstraat 5 Almelo	Gebouwen	10,96	7,90	242066,11	485467,94
6299	Asterstraat 3 Almelo	Gebouwen	11,01	8,40	242071,88	485480,79
6300	Asterstraat 1 Almelo	Gebouwen	11,01	8,60	242076,03	485489,41
6301	Begoniastraat 7 Almelo	Gebouwen	11,00	7,90	242080,29	485497,41
6302	Begoniastraat 5 Almelo	Gebouwen	10,99	7,70	242083,28	485506,80
6303	Asterstraat 2 Almelo	Gebouwen	11,05	7,70	242094,43	485473,72
6304	Asterstraat 4 Almelo	Gebouwen	11,05	7,70	242094,43	485473,72
6305	Geraniumstraat 11 Almelo	Gebouwen	11,06	7,40	242028,75	485519,77
6306	Geraniumstraat 9 Almelo	Gebouwen	11,07	8,20	242031,69	485523,76
6308	6307_Geraniumstraat Almelo	Gebouwen	11,03	7,90	242041,87	485523,02
6309	Geraniumstraat 7 Almelo	Gebouwen	11,03	7,30	242051,56	485536,38
6310	Geraniumstraat 5 Almelo	Gebouwen	11,17	7,40	242045,53	485544,00
6311	Geraniumstraat 3 Almelo	Gebouwen	11,23	8,60	242047,41	485547,14
6312	Geen verblijfsobject	Gebouwen	11,10	3,00	242039,01	485533,58
6313	Geen verblijfsobject	Gebouwen	11,19	3,00	242027,49	485535,05
6314	Geen verblijfsobject	Gebouwen	11,15	4,00	242013,58	485536,45
6315	Begoniastraat 2 Almelo	Gebouwen	11,05	7,60	242086,37	485546,68
6316	Begoniastraat 4 Almelo	Gebouwen	11,02	7,70	242078,99	485546,19
6317	Begoniastraat 6 Almelo	Gebouwen	11,04	6,10	242090,33	485536,02
6318	Begoniastraat 3 Almelo	Gebouwen	10,98	8,30	242063,74	485506,44
6319	Begoniastraat 1 Almelo	Gebouwen	10,98	7,80	242052,13	485507,37
6320	Begoniastraat 8 Almelo	Gebouwen	11,07	7,40	242102,56	485530,46
6321	Begoniastraat 10 Almelo	Gebouwen	11,11	7,70	242117,56	485532,84
6322	Begoniastraat 12 Almelo	Gebouwen	11,01	7,30	242118,55	485522,58
6323	Geen verblijfsobject	Gebouwen	11,16	5,40	242118,96	485547,19
6324	Geen verblijfsobject	Gebouwen	11,12	3,00	242117,86	485536,85
6325	Geen verblijfsobject	Gebouwen	11,23	4,20	242141,11	485543,49
6326	Geen verblijfsobject	Gebouwen	11,11	3,00	242103,96	485545,51
6327	Begoniastraat 14 Almelo	Gebouwen	11,09	7,10	242133,02	485515,72
6328	Begoniastraat 16 Almelo	Gebouwen	11,04	7,70	242133,36	485500,00
6329	Begoniastraat 18 Almelo	Gebouwen	11,10	7,90	242149,76	485506,82
6330	Begoniastraat 19 Almelo	Gebouwen	11,02	7,30	242132,37	485459,45
6331	Begoniastraat 17 Almelo	Gebouwen	11,02	7,40	242129,96	485457,18
6332	Begoniastraat 15 Almelo	Gebouwen	11,01	6,90	242127,01	485474,92
6333	Begoniastraat 13 Almelo	Gebouwen	11,02	7,70	242131,36	485482,34
6334	Begoniastraat 11 Almelo	Gebouwen	11,00	7,50	242120,55	485483,98
6335	Begoniastraat 9 Almelo	Gebouwen	11,01	7,50	242109,23	485481,52
6336	Geen verblijfsobject	Gebouwen	11,04	3,00	242107,75	485475,24
6337	Begoniastraat 22 Almelo	Gebouwen	11,03	6,70	242155,88	485492,84
6338	Begoniastraat 24 Almelo	Gebouwen	11,05	7,70	242158,07	485478,40
6339	Begoniastraat 26 Almelo	Gebouwen	11,09	7,60	242169,10	485488,27
6340	Begoniastraat 28 Almelo	Gebouwen	11,03	7,70	242169,52	485477,93
6341	Begoniastraat 30 Almelo	Gebouwen	11,00	7,80	242165,21	485470,52
6342	Begoniastraat 32 Almelo	Gebouwen	10,95	8,40	242179,88	485466,34
6343	Begoniastraat 20 Almelo	Gebouwen	11,03	7,20	242141,46	485494,72
6344	Geen verblijfsobject	Gebouwen	11,09	2,80	242169,17	485509,88
6346	6345_Bornsestraat Almelo	Gebouwen	11,26	5,90	242180,13	485546,78
6347	Bornsestraat 55 Almelo	Gebouwen	11,43	9,40	242170,98	485563,95
6348	Bornsestraat 53 Almelo	Gebouwen	11,35	6,80	242165,61	485549,96
6349	Geen verblijfsobject	Gebouwen	11,32	3,20	242150,65	485555,42
6350	Geen verblijfsobject	Gebouwen	11,17	3,00	242152,05	485517,87
6351	Geen verblijfsobject	Gebouwen	11,11	3,60	242174,53	485515,35
6352	Geen verblijfsobject	Gebouwen	11,13	2,50	242155,63	485515,18
6353	Jasmijnstraat 42 Almelo	Gebouwen	11,12	7,10	242392,23	484875,02
6354	Jasmijnstraat 44 Almelo	Gebouwen	11,11	7,10	242392,38	484869,67
6355	Jasmijnstraat 46 Almelo	Gebouwen	11,10	7,10	242392,52	484864,32
6356	Jasmijnstraat 48 Almelo	Gebouwen	11,09	7,10	242384,87	484858,80
6357	Jasmijnstraat 50 Almelo	Gebouwen	11,10	7,10	242392,67	484858,97
6358	Jasmijnstraat 52 Almelo	Gebouwen	11,08	7,10	242385,02	484853,41
6359	Jasmijnstraat 54 Almelo	Gebouwen	11,08	7,20	242392,68	484841,23
6360	Jasmijnstraat 56 Almelo	Gebouwen	11,08	7,10	242392,68	484841,09
6361	Jasmijnstraat 58 Almelo	Gebouwen	11,11	18,30	242392,50	484830,56
6362	Geen verblijfsobject	Gebouwen	11,09	3,00	242398,32	484842,18
6363	Geen verblijfsobject	Gebouwen	11,11	3,00	242398,15	484863,15
6364	Geen verblijfsobject	Gebouwen	11,12	3,00	242400,89	484873,92
6365	Geen verblijfsobject	Gebouwen	11,10	3,00	242398,36	484855,14
6366	Geen verblijfsobject	Gebouwen	11,09	3,00	242398,43	484852,66
6367	Geen verblijfsobject	Gebouwen	11,12	3,00	242394,85	484830,51
6368	Geen verblijfsobject	Gebouwen	11,10	3,00	242398,28	484839,44

Model: 221130 Plansituatie 2037 - akoestisch onderzoek
Groep: (hoofdgroep)
Lijst van Gebouwen, voor rekenmethode Wegverkeerslawaai - RMG-2012, wegverkeer

Naam	Omschr.	Groep	Maaiveld	Rel.H	X-1	Y-1
6369	Geen verblijfsobject	Gebouwen	11,13	3,00	242398,14	484831,71
6370	Geen verblijfsobject	Gebouwen	11,12	3,00	242394,41	484876,24
6371	Geen verblijfsobject	Gebouwen	11,11	3,00	242395,00	484863,07
6372	Geen verblijfsobject	Gebouwen	11,12	3,00	242403,90	484873,51
6373	Goudenregenstraat 41 Almelo	Gebouwen	11,21	5,00	242429,88	484832,43
6374	Goudenregenstraat 39 Almelo	Gebouwen	11,19	4,90	242429,42	484838,81
6375	Goudenregenstraat 37 Almelo	Gebouwen	11,18	4,80	242428,97	484845,19
6376	Goudenregenstraat 35 Almelo	Gebouwen	11,16	4,90	242428,51	484851,57
6377	Goudenregenstraat 33 Almelo	Gebouwen	11,15	6,90	242429,82	484860,89
6378	Goudenregenstraat 29 Almelo	Gebouwen	11,15	6,90	242428,67	484871,86
6379	Goudenregenstraat 31 Almelo	Gebouwen	11,15	6,90	242429,23	484866,48
6380	Goudenregenstraat 38 Almelo	Gebouwen	11,07	7,10	242446,53	484878,09
6381	Goudenregenstraat 40 Almelo	Gebouwen	11,13	7,00	242447,08	484872,60
6382	Goudenregenstraat 42 Almelo	Gebouwen	11,09	7,10	242448,18	484861,64
6383	Geen verblijfsobject	Gebouwen	11,14	2,50	242408,79	484881,49
6384	Goudenregenstraat 54 Almelo	Gebouwen	11,16	4,90	242454,57	484828,71
6385	Goudenregenstraat 56 Almelo	Gebouwen	11,13	4,90	242454,82	484822,31
6386	Goudenregenstraat 58 Almelo	Gebouwen	11,11	4,90	242455,07	484815,92
6387	Goudenregenstraat 60 Almelo	Gebouwen	11,09	4,80	242455,32	484809,53
6388	Goudenregenstraat 62 Almelo	Gebouwen	11,10	4,80	242455,56	484803,13
6389	Goudenregenstraat 64 Almelo	Gebouwen	11,15	7,10	242464,37	484788,61
6390	Goudenregenstraat 66 Almelo	Gebouwen	11,16	7,10	242461,08	484783,22
6391	Seringenstraat 50 Almelo	Gebouwen	11,10	7,90	242541,60	484829,79
6392	Seringenstraat 52 Almelo	Gebouwen	11,08	7,90	242542,84	484824,78
6393	Geen verblijfsobject	Gebouwen	11,25	3,00	242502,72	484780,91
6394	Geen verblijfsobject	Gebouwen	11,11	3,00	242488,14	484825,43
6395	Geen verblijfsobject	Gebouwen	11,15	3,00	242492,19	484815,87
6396	Geen verblijfsobject	Gebouwen	11,19	3,00	242494,54	484805,90
6397	Seringenstraat 55a Almelo	Gebouwen	11,18	4,90	242492,87	484794,26
6398	Seringenstraat 47 Almelo	Gebouwen	11,16	8,00	242511,08	484828,03
6399	Seringenstraat 49 Almelo	Gebouwen	11,16	8,00	242504,59	484821,14
6400	Seringenstraat 51 Almelo	Gebouwen	11,19	8,00	242513,52	484818,01
6401	Seringenstraat 53 Almelo	Gebouwen	11,22	7,80	242514,75	484813,00
6402	Seringenstraat 55 Almelo	Gebouwen	11,22	7,80	242508,27	484806,11
6403	Geen verblijfsobject	Gebouwen	11,18	3,00	242470,19	484783,24
6404	Goudenregenstraat 44 Almelo	Gebouwen	11,11	7,40	242465,09	484854,48
6405	Goudenregenstraat 46 Almelo	Gebouwen	11,12	7,50	242462,18	484848,76
6406	Goudenregenstraat 48 Almelo	Gebouwen	11,12	7,40	242465,90	484843,53
6407	Goudenregenstraat 50 Almelo	Gebouwen	11,14	7,40	242462,99	484837,81
6408	Goudenregenstraat 52 Almelo	Gebouwen	11,14	7,40	242454,00	484837,15
6409	Geen verblijfsobject	Gebouwen	11,12	3,00	242489,43	484879,66
6410	Geen verblijfsobject	Gebouwen	11,12	3,00	242493,44	484863,46
6411	Geen verblijfsobject	Gebouwen	11,12	3,00	242493,44	484863,46
6412	Geen verblijfsobject	Gebouwen	11,13	3,00	242494,02	484848,19
6413	Geen verblijfsobject	Gebouwen	11,13	3,00	242496,41	484851,15
6414	Geen verblijfsobject	Gebouwen	11,13	3,00	242490,00	484877,30
6415	Seringenstraat 43 Almelo	Gebouwen	11,12	7,40	242502,37	484836,34
6416	Seringenstraat 41 Almelo	Gebouwen	11,13	7,40	242501,67	484839,22
6417	Seringenstraat 39 Almelo	Gebouwen	11,13	7,40	242500,17	484845,42
6418	Seringenstraat 37 Almelo	Gebouwen	11,13	7,40	242498,67	484851,61
6419	Seringenstraat 35 Almelo	Gebouwen	11,13	7,30	242503,29	484859,28
6420	Seringenstraat 33 Almelo	Gebouwen	11,13	7,30	242501,79	484865,47
6421	Seringenstraat 31 Almelo	Gebouwen	11,12	7,30	242492,90	484875,04
6422	Seringenstraat 34 Almelo	Gebouwen	11,04	7,30	242529,34	484873,56
6423	Seringenstraat 36 Almelo	Gebouwen	11,04	7,40	242529,34	484873,56
6424	Seringenstraat 38 Almelo	Gebouwen	11,06	7,40	242532,63	484859,93
6425	Seringenstraat 40 Almelo	Gebouwen	11,06	7,30	242526,64	484858,46
6426	Seringenstraat 42 Almelo	Gebouwen	11,09	7,20	242534,91	484850,53
6427	Seringenstraat 44 Almelo	Gebouwen	11,10	7,20	242529,62	484846,12
6428	Seringenstraat 46 Almelo	Gebouwen	11,11	8,10	242537,70	484839,44
6429	Seringenstraat 48 Almelo	Gebouwen	11,11	7,90	242540,35	484834,79
6430	Geen verblijfsobject	Gebouwen	11,07	3,00	242534,97	484860,50
6431	Geen verblijfsobject	Gebouwen	11,05	3,00	242534,54	484874,83
6432	Geen verblijfsobject	Gebouwen	11,04	3,00	242531,45	484874,08
6433	Geen verblijfsobject	Gebouwen	11,07	3,00	242534,97	484860,50
6434	Seringenstraat 45 Almelo	Gebouwen	11,16	8,20	242511,08	484828,03
6435	Goudenregenstraat 27 Almelo	Gebouwen	11,15	7,30	242428,10	484877,22
6436	Goudenregenstraat 25 Almelo	Gebouwen	11,16	7,40	242410,79	484889,70
6437	Goudenregenstraat 23 Almelo	Gebouwen	11,19	7,40	242423,06	484891,05
6438	Goudenregenstraat 21 Almelo	Gebouwen	11,23	7,50	242422,47	484896,42
6439	Goudenregenstraat 17 Almelo	Gebouwen	11,19	7,50	242420,67	484912,75
6440	Goudenregenstraat 19 Almelo	Gebouwen	11,21	7,90	242421,88	484901,78
6441	Goudenregenstraat 22 Almelo	Gebouwen	11,14	4,80	242443,29	484928,75
6442	Goudenregenstraat 24 Almelo	Gebouwen	11,14	4,80	242444,32	484922,44
6443	Goudenregenstraat 26 Almelo	Gebouwen	11,12	7,50	242458,03	484914,70
6444	Goudenregenstraat 28 Almelo	Gebouwen	11,14	7,50	242446,48	484907,70
6445	Goudenregenstraat 30 Almelo	Gebouwen	11,13	7,50	242447,16	484902,26

Model: 221130 Plansituatie 2037 - akoestisch onderzoek
Groep: (hoofdgroep)
Lijst van Gebouwen, voor rekenmethode Wegverkeerslawaai - RMG-2012, wegverkeer

Naam	Omschr.	Groep	Maaiveld	Rel.H	X-1	Y-1
6446	Goudenregenstraat 32 Almelo	Gebouwen	11,11	7,40	242447,85	484896,81
6447	Goudenregenstraat 36 Almelo	Gebouwen	11,08	7,10	242454,05	484884,40
6448	Goudenregenstraat 13 Almelo	Gebouwen	11,21	4,90	242419,24	484921,69
6449	Goudenregenstraat 15 Almelo	Gebouwen	11,17	4,90	242407,41	484913,33
6450	Jasmijnstraat 26 Almelo	Gebouwen	11,14	7,10	242389,28	484919,38
6451	Jasmijnstraat 28 Almelo	Gebouwen	11,15	7,10	242389,65	484914,05
6452	Jasmijnstraat 30 Almelo	Gebouwen	11,14	7,00	242382,25	484908,18
6453	Jasmijnstraat 32 Almelo	Gebouwen	11,16	7,10	242390,40	484903,40
6454	Jasmijnstraat 34 Almelo	Gebouwen	11,14	7,10	242390,77	484898,12
6455	Jasmijnstraat 36 Almelo	Gebouwen	11,14	7,10	242390,77	484898,08
6456	Jasmijnstraat 38 Almelo	Gebouwen	11,13	7,20	242391,14	484892,76
6457	Jasmijnstraat 40 Almelo	Gebouwen	11,09	7,20	242383,74	484886,89
6458	Geen verblijfsobject	Gebouwen	11,16	3,00	242396,72	484897,35
6459	Geen verblijfsobject	Gebouwen	11,13	3,00	242400,71	484886,68
6460	Geen verblijfsobject	Gebouwen	11,15	3,00	242395,02	484918,48
6461	Geen verblijfsobject	Gebouwen	11,16	3,00	242395,89	484907,71
6462	Geen verblijfsobject	Gebouwen	11,15	3,00	242394,85	484921,02
6463	Geen verblijfsobject	Gebouwen	11,16	3,00	242392,69	484907,48
6464	Geen verblijfsobject	Gebouwen	11,16	3,00	242396,54	484899,86
6465	Geen verblijfsobject	Gebouwen	11,11	3,00	242394,27	484887,74
6466	Biezenstraat 42 Almelo	Gebouwen	11,21	7,10	242463,64	485345,10
6467	Deldensestraat 52 Almelo	Gebouwen	11,30	7,10	242617,32	485220,72
6468	Deldensestraat 54 Almelo	Gebouwen	11,30	7,10	242623,60	485212,55
6469	Deldensestraat 17 Almelo	Gebouwen	11,13	4,90	242598,06	485216,42
6470	Deldensestraat 19 Almelo	Gebouwen	11,13	7,80	242605,82	485207,54
6471	Deldensestraat 21 Almelo	Gebouwen	11,13	7,30	242611,95	485199,84
6473	6472_Deldensestraat Almelo	Gebouwen	11,15	5,70	242598,73	485188,82
6474	Deldensestraat 25 Almelo	Gebouwen	11,12	6,20	242623,24	485186,16
6475	Deldensestraat 27 Almelo	Gebouwen	11,12	6,20	242626,40	485182,06
6476	Geen verblijfsobject	Gebouwen	11,14	3,00	242593,75	485195,69
6477	Geen verblijfsobject	Gebouwen	11,16	3,00	242588,99	485214,92
6478	Boomshoeksdwarsweg 4 Almelo	Gebouwen	11,36	5,10	242538,89	485185,16
6479	Geen verblijfsobject	Gebouwen	11,18	4,40	242562,15	485165,75
6480	Geen verblijfsobject	Gebouwen	11,17	3,00	242573,92	485171,92
6481	Deldensestraat 17GA03 Almelo	Gebouwen	11,18	2,50	242579,24	485203,12
6482	Geen verblijfsobject	Gebouwen	11,32	2,50	242550,96	485210,86
6483	Geen verblijfsobject	Gebouwen	11,32	3,90	242543,58	485176,14
6484	Deldensestraat 17GA08 Almelo	Gebouwen	11,22	2,50	242569,25	485195,59
6485	Deldensestraat 17GA09 Almelo	Gebouwen	11,23	2,50	242567,25	485194,06
6486	Deldensestraat 17GA10 Almelo	Gebouwen	11,21	2,50	242565,87	485186,38
6487	Deldensestraat 17GA12 Almelo	Gebouwen	11,16	2,80	242577,45	485179,75
6488	Deldensestraat 17GA11 Almelo	Gebouwen	11,20	2,80	242568,52	485181,33
6489	Deldensestraat 17GA04 Almelo	Gebouwen	11,19	2,50	242577,28	485201,65
6490	Deldensestraat 17GA05 Almelo	Gebouwen	11,20	2,50	242575,27	485200,14
6491	Deldensestraat 17GA06 Almelo	Gebouwen	11,20	2,50	242573,25	485198,64
6492	Deldensestraat 17GA07 Almelo	Gebouwen	11,21	2,50	242571,25	485197,12
6493	Geen verblijfsobject	Gebouwen	11,27	3,40	242562,46	485198,53
6494	Deldensestraat 34 Almelo	Gebouwen	11,24	5,60	242575,78	485267,07
6495	Deldensestraat 34a Almelo	Gebouwen	11,30	2,90	242586,28	485264,66
6496	Deldensestraat 5 Almelo	Gebouwen	11,25	8,30	242572,15	485249,60
6497	Deldensestraat 1e Almelo	Gebouwen	11,36	6,50	242553,68	485250,00
6498	Deldensestraat 3 Almelo	Gebouwen	11,27	6,40	242568,60	485254,24
6499	Deldensestraat 5a Almelo	Gebouwen	11,24	4,80	242575,45	485245,23
6500	Deldensestraat 7 Almelo	Gebouwen	11,27	7,40	242564,16	485228,34
6501	Deldensestraat 11 Almelo	Gebouwen	11,19	6,60	242586,42	485230,52
6502	Deldensestraat 9 Almelo	Gebouwen	11,21	7,40	242582,65	485235,65
6503	Biezenstraat 77 Almelo	Gebouwen	11,42	7,40	242543,01	485255,05
6504	Biezenstraat 75 Almelo	Gebouwen	11,37	8,30	242550,73	485269,01
6505	Geen verblijfsobject	Gebouwen	11,43	3,00	242541,24	485253,52
6506	Boomshoeksdwarsweg 2GA04 Almelo	Gebouwen	11,40	2,60	242538,37	485230,85
6507	Geen verblijfsobject	Gebouwen	11,39	3,00	242540,64	485232,58
6508	Deldensestraat 13 Almelo	Gebouwen	11,19	6,50	242582,52	485220,25
6509	Deldensestraat 15 Almelo	Gebouwen	11,14	6,00	242594,19	485220,94
6510	Deldensestraat 50 Almelo	Gebouwen	11,31	7,10	242612,70	485226,50
6511	Deldensestraat 48 Almelo	Gebouwen	11,31	7,20	242609,60	485230,51
6512	Deldensestraat 46 Almelo	Gebouwen	11,32	7,20	242606,49	485234,51
6513	Deldensestraat 44 Almelo	Gebouwen	11,33	7,20	242603,38	485238,52
6514	Deldensestraat 42 Almelo	Gebouwen	11,33	7,20	242600,27	485242,52
6515	Deldensestraat 40 Almelo	Gebouwen	11,34	7,10	242597,16	485246,52
6516	Deldensestraat 38 Almelo	Gebouwen	11,37	7,20	242605,10	485252,73
6517	Deldensestraat 36 Almelo	Gebouwen	11,37	7,20	242601,98	485256,72
6518	Geen verblijfsobject	Gebouwen	11,38	3,00	242613,55	485252,90
6519	Geen verblijfsobject	Gebouwen	11,36	3,00	242613,24	485246,22
6520	Geen verblijfsobject	Gebouwen	11,39	3,00	242605,26	485263,64
6521	Geen verblijfsobject	Gebouwen	11,39	3,00	242607,37	485260,93
6522	Geen verblijfsobject	Gebouwen	11,38	3,00	242610,52	485256,96
6523	Geen verblijfsobject	Gebouwen	11,35	3,00	242616,29	485242,20

Model: 221130 Plansituatie 2037 - akoestisch onderzoek
Groep: (hoofdgroep)
Lijst van Gebouwen, voor rekenmethode Wegverkeerslawaai - RMG-2012, wegverkeer

Naam	Omschr.	Groep	Maaiveld	Rel.H	X-1	Y-1
6524	Geen verblijfsobject	Gebouwen	11,33	3,00	242623,93	485232,52
6525	Geen verblijfsobject	Gebouwen	11,34	3,00	242619,50	485238,09
6526	Deldensestraat 56 Almelo	Gebouwen	11,30	7,10	242623,60	485212,55
6527	Deldensestraat 58 Almelo	Gebouwen	11,29	7,10	242629,79	485204,52
6528	Deldensestraat 60 Almelo	Gebouwen	11,29	7,10	242629,79	485204,52
6529	Deldensestraat 62 Almelo	Gebouwen	11,29	7,10	242635,97	485196,48
6530	Deldensestraat 64 Almelo	Gebouwen	11,29	7,10	242639,07	485192,47
6531	Violierstraat 5a Almelo	Gebouwen	11,26	7,80	242687,15	485191,74
6532	Violierstraat 5b Almelo	Gebouwen	11,22	7,60	242678,50	485185,03
6533	Violierstraat 5c Almelo	Gebouwen	11,24	7,70	242673,34	485182,05
6534	Violierstraat 5d Almelo	Gebouwen	11,27	8,90	242655,15	485184,01
6535	Deldensestraat 70 Almelo	Gebouwen	11,27	6,20	242654,24	485185,48
6536	Deldensestraat 66 Almelo	Gebouwen	11,29	7,00	242639,07	485192,47
6537	Violierstraat 8 Almelo	Gebouwen	11,24	7,40	242719,28	485169,02
6538	Violierstraat 10 Almelo	Gebouwen	11,30	7,10	242708,84	485180,69
6539	Geen verblijfsobject	Gebouwen	11,32	3,00	242670,15	485204,58
6540	Geen verblijfsobject	Gebouwen	11,31	3,00	242650,81	485205,22
6541	Geen verblijfsobject	Gebouwen	11,31	3,00	242642,91	485207,98
6542	Geen verblijfsobject	Gebouwen	11,31	3,00	242639,83	485212,05
6543	Geen verblijfsobject	Gebouwen	11,31	3,00	242636,68	485216,12
6544	Geen verblijfsobject	Gebouwen	11,26	3,00	242667,36	485199,32
6545	Geen verblijfsobject	Gebouwen	11,31	3,00	242665,32	485201,94
6546	Geen verblijfsobject	Gebouwen	11,33	3,00	242631,89	485229,44
6547	Geen verblijfsobject	Gebouwen	11,31	3,00	242633,53	485220,19
6548	Geen verblijfsobject	Gebouwen	11,31	3,00	242631,61	485222,48
6549	Deldensestraat 2 Almelo	Gebouwen	11,34	7,30	242585,56	485345,41
6550	Deldensestraat 4 Almelo	Gebouwen	11,30	6,30	242583,33	485336,13
6551	Deldensestraat 6 Almelo	Gebouwen	11,28	5,70	242574,71	485338,54
6552	Deldensestraat 1 Almelo	Gebouwen	11,28	7,10	242560,42	485338,04
6553	Deldensestraat 1c Almelo	Gebouwen	11,25	7,20	242558,22	485324,03
6554	Deldensestraat 1a Almelo	Gebouwen	11,28	7,10	242560,42	485338,04
6555	Deldensestraat 1b Almelo	Gebouwen	11,24	7,20	242551,39	485329,81
6556	Bornsestraat 165GA01 Almelo	Gebouwen	11,32	2,70	242583,17	485350,58
6557	Bornsestraat 165GA02 Almelo	Gebouwen	11,30	2,60	242577,45	485354,86
6558	Geen verblijfsobject	Gebouwen	11,21	3,00	242545,03	485318,24
6559	Geen verblijfsobject	Gebouwen	11,24	2,80	242557,44	485318,46
6560	Geen verblijfsobject	Gebouwen	11,21	3,00	242548,44	485349,34
6561	Deldensestraat 1d Almelo	Gebouwen	11,20	7,10	242549,52	485309,31
6562	Deldensestraat 20 Almelo	Gebouwen	11,27	5,90	242581,17	485298,73
6563	Deldensestraat 28 Almelo	Gebouwen	11,28	6,10	242584,39	485282,09
6564	Deldensestraat 30 Almelo	Gebouwen	11,27	6,10	242582,53	485273,83
6565	Deldensestraat 14 Almelo	Gebouwen	11,26	5,70	242578,58	485311,48
6566	Deldensestraat 16 Almelo	Gebouwen	11,22	5,80	242569,23	485310,06
6567	Deldensestraat 18 Almelo	Gebouwen	11,23	6,30	242568,43	485300,51
6568	Deldensestraat 22 Almelo	Gebouwen	11,23	5,80	242568,74	485291,06
6569	Deldensestraat 24 Almelo	Gebouwen	11,23	5,70	242569,47	485286,29
6570	Deldensestraat 26 Almelo	Gebouwen	11,26	6,20	242580,29	485287,60
6571	Deldensestraat 32 Almelo	Gebouwen	11,23	6,60	242573,56	485271,17
6572	Biezenstraat 68 Almelo	Gebouwen	11,18	7,40	242537,80	485309,56
6573	Biezenstraat 70 Almelo	Gebouwen	11,18	7,50	242544,83	485307,26
6574	Biezenstraat 72 Almelo	Gebouwen	11,18	7,70	242544,83	485307,26
6575	Biezenstraat 73 Almelo	Gebouwen	11,36	7,00	242534,83	485265,26
6576	Biezenstraat 71 Almelo	Gebouwen	11,31	7,50	242532,41	485269,97
6577	Geen verblijfsobject	Gebouwen	11,21	3,00	242545,03	485318,24
6578	Begoniastraat 38 Almelo	Gebouwen	11,01	7,10	242197,95	485456,83
6579	Begoniastraat 40 Almelo	Gebouwen	11,04	6,20	242191,84	485440,76
6580	Begoniastraat 42 Almelo	Gebouwen	11,07	6,50	242198,11	485432,67
6581	Begoniastraat 44 Almelo	Gebouwen	11,15	7,30	242214,69	485436,16
6582	Begoniastraat 46 Almelo	Gebouwen	11,13	7,20	242206,70	485424,51
6583	Geen verblijfsobject	Gebouwen	11,18	2,60	242217,34	485414,90
6584	Geen verblijfsobject	Gebouwen	11,24	3,00	242230,79	485452,35
6585	Geen verblijfsobject	Gebouwen	11,20	2,60	242225,70	485451,57
6586	Geen verblijfsobject	Gebouwen	11,15	3,00	242219,09	485457,44
6587	Zwanebloemstraat 5 Almelo	Gebouwen	11,20	7,20	242216,08	485367,55
6588	Zwanebloemstraat 3 Almelo	Gebouwen	11,24	7,10	242223,81	485381,55
6589	Geraniumstraat 69 Almelo	Gebouwen	11,16	7,10	242191,98	485394,40
6590	Begoniastraat 31 Almelo	Gebouwen	11,15	7,60	242200,89	485390,80
6591	Begoniastraat 29 Almelo	Gebouwen	11,15	7,80	242200,89	485390,80
6592	Geen verblijfsobject	Gebouwen	11,16	3,00	242200,90	485404,85
6593	Geen verblijfsobject	Gebouwen	11,19	3,30	242209,84	485377,14
6594	Geen verblijfsobject	Gebouwen	11,17	3,00	242198,59	485388,27
6595	Zwanebloemstraat 1 Almelo	Gebouwen	11,25	6,80	242222,74	485389,48
6596	Zwanebloemstraat 2 Almelo	Gebouwen	11,37	4,90	242240,41	485385,88
6597	Zwanebloemstraat 2a Almelo	Gebouwen	11,35	7,30	242241,34	485373,52
6598	Zwanebloemstraat 4 Almelo	Gebouwen	11,35	7,00	242241,34	485373,52
6599	Zwanebloemstraat 6 Almelo	Gebouwen	11,34	7,30	242230,36	485371,51
6600	Wethouder E. van Dronkelaarplein 25 Almelo	Gebouwen	11,27	7,20	242276,13	485375,00

Model: 221130 Plansituatie 2037 - akoestisch onderzoek
Groep: (hoofdgroep)
Lijst van Gebouwen, voor rekenmethode Wegverkeerslawaai - RMG-2012, wegverkeer

Naam	Omschr.	Groep	Maaiveld	Rel.H	X-1	Y-1
6601	Wethouder E. van Dronkelaarplein 23 Almelo	Gebouwen	11,31	7,20	242265,12	485374,24
6602	Wethouder E. van Dronkelaarplein 21 Almelo	Gebouwen	11,31	7,30	242267,98	485385,93
6603	Wethouder E. van Dronkelaarplein 19 Almelo	Gebouwen	11,34	7,00	242263,36	485392,81
6604	Wethouder E. van Dronkelaarplein 17 Almelo	Gebouwen	11,34	7,30	242263,36	485392,81
6605	Wethouder E. van Dronkelaarplein 15 Almelo	Gebouwen	11,24	6,90	242231,99	485408,46
6606	Wethouder E. van Dronkelaarplein 13 Almelo	Gebouwen	11,26	7,40	242243,10	485411,23
6607	Geen verblijfsobject	Gebouwen	11,35	3,00	242245,53	485389,99
6608	Geen verblijfsobject	Gebouwen	11,34	3,00	242250,94	485367,03
6609	Geen verblijfsobject	Gebouwen	11,34	3,00	242256,76	485367,72
6610	Geen verblijfsobject	Gebouwen	11,34	3,00	242256,10	485374,87
6611	Wethouder E. van Dronkelaarplein 11 Almelo	Gebouwen	11,28	7,70	242246,61	485414,93
6612	Wethouder E. van Dronkelaarplein 9 Almelo	Gebouwen	11,32	7,70	242249,20	485418,70
6613	Wethouder E. van Dronkelaarplein 7 Almelo	Gebouwen	11,31	7,40	242243,58	485433,95
6614	Wethouder E. van Dronkelaarplein 5 Almelo	Gebouwen	11,38	7,30	242253,89	485426,98
6616	6615_Wethouder E. van Dronkelaarplein Almelo	Gebouwen	11,40	8,30	242264,06	485440,29
6617	Wethouder E. van Dronkelaarplein 3 Almelo	Gebouwen	11,39	10,60	242253,92	485447,48
6618	Geen verblijfsobject	Gebouwen	11,28	3,00	242237,02	485426,80
6619	Geen verblijfsobject	Gebouwen	11,27	3,00	242234,28	485428,64
6620	Geen verblijfsobject	Gebouwen	11,30	3,00	242242,51	485434,72
6621	Geen verblijfsobject	Gebouwen	11,27	3,00	242239,77	485436,56
6622	Wethouder E. van Dronkelaarplein 22 Almelo	Gebouwen	11,33	6,90	242320,97	485369,55
6623	Wethouder E. van Dronkelaarplein 27 Almelo	Gebouwen	11,29	6,90	242273,73	485366,29
6624	Wethouder E. van Dronkelaarplein 12 Almelo	Gebouwen	11,22	7,30	242342,72	485363,67
6625	Bornsestraat 93 Almelo	Gebouwen	11,21	4,90	242228,11	485455,83
6626	Geen verblijfsobject	Gebouwen	11,08	3,00	242191,81	485497,51
6627	Bornsestraat 75 Almelo	Gebouwen	11,18	7,80	242220,47	485528,20
6628	Bornsestraat 71 Almelo	Gebouwen	11,24	6,30	242211,29	485537,36
6629	Bornsestraat 69 Almelo	Gebouwen	11,24	9,00	242207,63	485539,40
6630	Bornsestraat 67 Almelo	Gebouwen	11,20	6,20	242193,29	485523,70
6631	Geen verblijfsobject	Gebouwen	11,02	3,00	242202,72	485471,79
6632	Geen verblijfsobject	Gebouwen	11,03	2,80	242205,10	485479,72
6633	Geen verblijfsobject	Gebouwen	11,09	3,00	242216,66	485500,58
6634	Bornsestraat 66 Almelo	Gebouwen	11,31	6,90	242240,74	485576,73
6636	6635_Bornsestraat Almelo	Gebouwen	11,28	9,70	242248,31	485553,00
6637	Bornsestraat 70 Almelo	Gebouwen	11,26	7,10	242262,84	485581,56
6638	Bornsestraat 72 Almelo	Gebouwen	11,29	9,90	242255,50	485549,23
6639	Bornsestraat 76 Almelo	Gebouwen	11,25	8,00	242274,21	485554,52
6640	Bornsestraat 74 Almelo	Gebouwen	11,28	7,50	242261,52	485545,82
6641	Bornsestraat 83 Almelo	Gebouwen	11,27	6,40	242248,48	485534,07
6643	6642_Bornsestraat Almelo	Gebouwen	11,29	6,40	242252,02	485531,90
6644	Bornsestraat 77 Almelo	Gebouwen	11,17	6,00	242228,60	485524,02
6645	Bornsestraat 79 Almelo	Gebouwen	11,22	5,90	242241,71	485537,39
6646	Bornsestraat 81 Almelo	Gebouwen	11,23	5,90	242242,49	485527,48
6648	6647_Bornsestraat Almelo	Gebouwen	11,40	6,70	242262,97	485525,23
6650	6649_Bornsestraat Almelo	Gebouwen	11,44	6,70	242266,30	485523,18
6651	Geen verblijfsobject	Gebouwen	11,19	3,00	242234,44	485518,16
6652	Bornsestraat 84 Almelo	Gebouwen	11,32	10,00	242363,57	485509,22
6654	6653_Bornsestraat Almelo	Gebouwen	11,30	10,90	242346,72	485520,58
6655	Reggestraat 40 Almelo	Gebouwen	11,29	8,80	242303,75	485539,39
6656	Reggestraat 38 Almelo	Gebouwen	11,21	7,20	242316,51	485564,34
6657	Bornsestraat 109 Almelo	Gebouwen	11,45	6,50	242264,92	485470,36
6658	Geen verblijfsobject	Gebouwen	11,27	3,00	242303,89	485545,27
6659	Schipbeekstraat 27GA04 Almelo	Gebouwen	11,27	2,80	242360,49	485549,05
6660	Schipbeekstraat 27GA05 Almelo	Gebouwen	11,26	2,50	242355,04	485551,18
6661	Schipbeekstraat 27GA06 Almelo	Gebouwen	11,26	2,80	242357,66	485550,15
6662	Geen verblijfsobject	Gebouwen	11,25	3,30	242274,21	485554,52
6663	Schipbeekstraat 27GA15 Almelo	Gebouwen	11,22	2,50	242353,57	485560,32
6664	Sesastraat 28 Almelo	Gebouwen	10,96	7,80	241784,80	485624,50
6665	Gaarden 2 Almelo	Gebouwen	10,98	7,80	241771,75	485624,73
6666	Gaarden 4 Almelo	Gebouwen	11,03	7,80	241763,02	485623,59
6667	Gaarden 6 Almelo	Gebouwen	11,04	7,80	241761,99	485617,63
6668	Kroosstraat 5 Almelo	Gebouwen	11,18	7,80	242384,12	484968,50
6669	Kroosstraat 7 Almelo	Gebouwen	11,19	7,80	242387,08	484979,36
6670	Jasmijnstraat 2 Almelo	Gebouwen	11,15	7,90	242386,18	484952,34
6671	Jasmijnstraat 4 Almelo	Gebouwen	11,14	8,00	242377,58	484951,91
6672	Jasmijnstraat 6 Almelo	Gebouwen	11,12	7,70	242378,51	484946,84
6673	Jasmijnstraat 8 Almelo	Gebouwen	11,09	7,90	242378,77	484941,74
6674	Jasmijnstraat 10 Almelo	Gebouwen	11,08	8,00	242379,02	484936,64
6675	Jasmijnstraat 12 Almelo	Gebouwen	11,08	7,90	242379,28	484931,56
6676	Geen verblijfsobject	Gebouwen	11,14	3,00	242397,14	484945,21
6677	Geen verblijfsobject	Gebouwen	11,20	3,00	242399,82	484968,23
6678	Geen verblijfsobject	Gebouwen	11,20	3,00	242399,82	484968,23
6679	Geen verblijfsobject	Gebouwen	11,18	3,00	242390,27	484964,00
6680	Geen verblijfsobject	Gebouwen	11,18	3,00	242390,72	484961,82
6681	Geen verblijfsobject	Gebouwen	11,14	3,00	242394,62	484947,64
6682	Geen verblijfsobject	Gebouwen	11,12	3,00	242394,24	484937,40
6683	Geen verblijfsobject	Gebouwen	11,12	3,00	242394,24	484937,40

Model: 221130 Plansituatie 2037 - akoestisch onderzoek
Groep: (hoofdgroep)
Lijst van Gebouwen, voor rekenmethode Wegverkeerslawaai - RMG-2012, wegverkeer

Naam	Omschr.	Groep	Maaiveld	Rel.H	X-1	Y-1
6684	Goudenregenstraat 6 Almelo	Gebouwen	11,11	18,30	242444,09	484972,74
6685	Goudenregenstraat 8 Almelo	Gebouwen	11,10	7,00	242441,82	484966,82
6686	Goudenregenstraat 10 Almelo	Gebouwen	11,13	7,00	242446,10	484962,14
6687	Goudenregenstraat 12 Almelo	Gebouwen	11,13	7,00	242443,84	484956,21
6688	Goudenregenstraat 14 Almelo	Gebouwen	11,11	7,00	242436,94	484949,16
6689	Goudenregenstraat 16 Almelo	Gebouwen	11,08	4,80	242454,28	484943,51
6690	Goudenregenstraat 18 Almelo	Gebouwen	11,10	4,80	242441,22	484941,37
6691	Goudenregenstraat 20 Almelo	Gebouwen	11,12	4,80	242442,25	484935,06
6692	Goudenregenstraat 9 Almelo	Gebouwen	11,15	4,90	242403,34	484938,28
6693	Goudenregenstraat 11 Almelo	Gebouwen	11,20	4,80	242418,20	484927,92
6694	Goudenregenstraat 1 Almelo	Gebouwen	11,21	6,90	242407,95	484965,67
6695	Goudenregenstraat 3 Almelo	Gebouwen	11,21	7,10	242406,54	484958,53
6696	Goudenregenstraat 5 Almelo	Gebouwen	11,18	5,00	242404,48	484951,38
6697	Goudenregenstraat 7 Almelo	Gebouwen	11,17	4,90	242405,63	484945,06
6698	Goudenregenstraat 34 Almelo	Gebouwen	11,10	7,50	242448,54	484891,36
6699	Seringenstraat 29 Almelo	Gebouwen	11,12	7,30	242490,71	484883,99
6700	Seringenstraat 27 Almelo	Gebouwen	11,12	7,30	242489,81	484887,64
6701	Seringenstraat 25 Almelo	Gebouwen	11,12	7,40	242489,19	484890,15
6702	Seringenstraat 23 Almelo	Gebouwen	11,10	18,50	242495,40	484906,09
6703	Seringenstraat 21 Almelo	Gebouwen	11,10	18,50	242495,40	484906,09
6704	Seringenstraat 19 Almelo	Gebouwen	11,07	18,50	242493,88	484912,36
6705	Seringenstraat 17 Almelo	Gebouwen	11,07	7,30	242490,81	484924,90
6706	Seringenstraat 15 Almelo	Gebouwen	11,08	7,30	242489,28	484931,18
6707	Geen verblijfsobject	Gebouwen	11,11	3,00	242486,94	484904,04
6708	Geen verblijfsobject	Gebouwen	11,11	3,00	242467,54	484909,80
6709	Geen verblijfsobject	Gebouwen	11,12	3,00	242487,11	484889,60
6710	Geen verblijfsobject	Gebouwen	11,11	3,00	242484,17	484888,92
6711	Seringenstraat 18 Almelo	Gebouwen	11,13	7,30	242507,58	484922,15
6712	Seringenstraat 22 Almelo	Gebouwen	11,11	7,20	242516,92	484911,23
6713	Seringenstraat 20 Almelo	Gebouwen	11,13	7,30	242507,58	484922,15
6714	Seringenstraat 24 Almelo	Gebouwen	11,11	7,30	242516,92	484911,23
6715	Seringenstraat 26 Almelo	Gebouwen	11,04	7,40	242517,30	484896,84
6716	Seringenstraat 28 Almelo	Gebouwen	11,04	7,30	242517,30	484896,84
6717	Seringenstraat 30 Almelo	Gebouwen	11,00	7,30	242518,81	484890,66
6718	Seringenstraat 32 Almelo	Gebouwen	11,01	7,30	242526,31	484885,93
6719	Geen verblijfsobject	Gebouwen	11,12	3,00	242519,00	484924,93
6720	Geen verblijfsobject	Gebouwen	11,06	3,00	242525,73	484898,90
6721	Geen verblijfsobject	Gebouwen	11,12	3,00	242515,93	484924,18
6722	Geen verblijfsobject	Gebouwen	11,06	3,00	242525,73	484898,90
6723	Geen verblijfsobject	Gebouwen	11,11	3,00	242538,08	484921,54
6724	Seringenstraat 13 Almelo	Gebouwen	11,09	7,40	242483,14	484929,69
6725	Seringenstraat 11 Almelo	Gebouwen	11,08	7,30	242478,54	484939,98
6726	Seringenstraat 9 Almelo	Gebouwen	11,05	7,40	242482,55	484950,37
6727	Seringenstraat 7 Almelo	Gebouwen	11,07	7,30	242474,92	484955,16
6728	Seringenstraat 5 Almelo	Gebouwen	11,07	7,30	242474,92	484955,16
6729	Seringenstraat 3 Almelo	Gebouwen	11,14	0,00	242473,42	484961,44
6730	Seringenstraat 1 Almelo	Gebouwen	11,15	7,40	242471,93	484967,72
6731	Geen verblijfsobject	Gebouwen	11,10	3,00	242477,71	484928,38
6732	Geen verblijfsobject	Gebouwen	11,07	3,00	242472,48	484954,57
6733	Geen verblijfsobject	Gebouwen	11,15	3,00	242469,43	484967,12
6734	Geen verblijfsobject	Gebouwen	11,15	3,00	242466,39	484966,38
6735	Geen verblijfsobject	Gebouwen	11,07	3,00	242469,39	484953,82
6736	Geen verblijfsobject	Gebouwen	11,09	3,00	242480,83	484929,13
6737	Geen verblijfsobject	Gebouwen	11,13	3,00	242466,13	484977,00
6738	Geen verblijfsobject	Gebouwen	11,11	3,00	242454,07	484972,70
6739	Geen verblijfsobject	Gebouwen	11,12	3,00	242458,10	484957,43
6740	Geen verblijfsobject	Gebouwen	11,08	3,00	242472,62	484941,31
6741	Geen verblijfsobject	Gebouwen	11,07	3,00	242472,10	484943,73
6742	Geen verblijfsobject	Gebouwen	11,11	3,00	242464,80	484925,00
6743	Seringenstraat 4 Almelo	Gebouwen	11,20	7,20	242498,67	484967,41
6744	Seringenstraat 6 Almelo	Gebouwen	11,20	7,10	242498,67	484967,41
6745	Seringenstraat 8 Almelo	Gebouwen	11,18	7,10	242507,74	484956,38
6746	Seringenstraat 10 Almelo	Gebouwen	11,18	7,20	242503,21	484948,67
6747	Seringenstraat 12 Almelo	Gebouwen	11,15	7,30	242510,74	484943,98
6748	Seringenstraat 14 Almelo	Gebouwen	11,15	7,00	242504,55	484934,60
6749	Seringenstraat 16 Almelo	Gebouwen	11,15	7,20	242504,55	484934,60
6750	Geen verblijfsobject	Gebouwen	11,13	3,00	242515,99	484937,39
6751	Geen verblijfsobject	Gebouwen	11,12	3,00	242533,78	484936,38
6752	Geen verblijfsobject	Gebouwen	11,11	3,00	242533,04	484948,85
6753	Geen verblijfsobject	Gebouwen	11,15	3,00	242525,71	484962,37
6754	Geen verblijfsobject	Gebouwen	11,15	2,50	242525,72	484962,36
6755	Geen verblijfsobject	Gebouwen	11,11	3,00	242530,16	484947,91
6756	Geen verblijfsobject	Gebouwen	11,11	3,00	242536,60	484937,30
6757	Geen verblijfsobject	Gebouwen	11,16	3,00	242511,73	484950,80
6758	Geen verblijfsobject	Gebouwen	11,15	3,00	242524,25	484969,14
6759	Geen verblijfsobject	Gebouwen	11,11	3,00	242528,98	484944,66
6760	Seringenstraat 54 Almelo	Gebouwen	11,06	7,90	242544,09	484819,78

Model: 221130 Plansituatie 2037 - akoestisch onderzoek
Groep: (hoofdgroep)
Lijst van Gebouwen, voor rekenmethode Wegverkeerslawaai - RMG-2012, wegverkeer

Naam	Omschr.	Groep	Maaiveld	Rel.H	X-1	Y-1
6761	Seringenstraat 56 Almelo	Gebouwen	11,05	7,90	242545,34	484814,78
6762	Hulststraat 54 Almelo	Gebouwen	11,11	6,20	242621,66	484823,94
6763	Hulststraat 56 Almelo	Gebouwen	11,13	6,20	242628,15	484826,55
6764	Hulststraat 55 Almelo	Gebouwen	11,04	6,00	242600,70	484814,94
6765	Hulststraat 53 Almelo	Gebouwen	11,04	6,10	242598,40	484820,48
6766	Hulststraat 51 Almelo	Gebouwen	11,04	6,20	242604,81	484823,16
6767	Hulststraat 49 Almelo	Gebouwen	11,08	6,20	242593,80	484831,75
6768	Geen verblijfsobject	Gebouwen	11,05	3,00	242597,12	484813,50
6769	Geen verblijfsobject	Gebouwen	11,03	3,00	242594,89	484819,15
6770	Geen verblijfsobject	Gebouwen	11,06	3,00	242592,53	484824,76
6771	Geen verblijfsobject	Gebouwen	11,13	3,00	242562,83	484785,78
6772	Geen verblijfsobject	Gebouwen	11,14	3,00	242571,58	484785,69
6773	Geen verblijfsobject	Gebouwen	11,11	3,00	242556,95	484792,64
6774	Geen verblijfsobject	Gebouwen	11,12	3,00	242590,63	484791,97
6775	Geen verblijfsobject	Gebouwen	11,16	3,00	242605,95	484797,40
6776	Geen verblijfsobject	Gebouwen	11,08	3,00	242550,16	484826,60
6777	Geen verblijfsobject	Gebouwen	11,08	3,00	242551,86	484827,03
6778	Geen verblijfsobject	Gebouwen	11,05	3,00	242552,52	484816,56
6779	Geen verblijfsobject	Gebouwen	11,05	3,00	242552,52	484816,56
6780	Seringenstraat 56a Almelo	Gebouwen	11,10	5,10	242568,47	484832,64
6781	Hulststraat 39 Almelo	Gebouwen	11,10	6,20	242582,30	484866,56
6782	Hulststraat 37 Almelo	Gebouwen	11,10	6,30	242579,95	484872,07
6783	Hulststraat 35 Almelo	Gebouwen	11,10	6,20	242573,44	484869,30
6784	Hulststraat 33 Almelo	Gebouwen	11,08	6,20	242571,10	484874,80
6785	Geen verblijfsobject	Gebouwen	11,33	3,00	242594,78	485273,42
6786	Geen verblijfsobject	Gebouwen	11,37	3,00	242607,30	485303,12
6787	Geen verblijfsobject	Gebouwen	11,30	3,00	242592,34	485282,69
6788	Geen verblijfsobject	Gebouwen	11,33	3,60	242596,56	485293,99
6789	Geen verblijfsobject	Gebouwen	11,34	3,00	242601,75	485292,43
6790	Bornsestraat 173 Almelo	Gebouwen	11,44	6,30	242606,30	485339,10
6791	Bornsestraat 169 Almelo	Gebouwen	11,36	6,20	242594,32	485359,09
6792	Bornsestraat 171 Almelo	Gebouwen	11,38	7,30	242597,49	485356,73
6793	Bornsestraat 175 Almelo	Gebouwen	11,56	8,10	242628,48	485341,90
6794	Geen verblijfsobject	Gebouwen	11,50	3,00	242614,93	485341,88
6795	Geen verblijfsobject	Gebouwen	11,32	3,00	242583,30	485351,06
6796	Geen verblijfsobject	Gebouwen	11,36	3,00	242589,31	485344,98
6797	Geen verblijfsobject	Gebouwen	11,36	3,00	242589,31	485344,98
6798	Bornsestraat 114 Almelo	Gebouwen	11,29	8,40	242716,07	485318,50
6799	Bornsestraat 112a Almelo	Gebouwen	11,39	8,30	242697,03	485344,55
6800	Bornsestraat 187 Almelo	Gebouwen	11,56	8,80	242660,97	485305,38
6801	Bornsestraat 189 Almelo	Gebouwen	11,53	8,80	242656,92	485293,04
6802	Bornsestraat 191 Almelo	Gebouwen	11,51	9,10	242656,74	485288,65
6803	Bornsestraat 193 Almelo	Gebouwen	11,53	7,30	242676,92	485289,72
6804	Bornsestraat 185 Almelo	Gebouwen	11,58	8,90	242661,19	485315,78
6805	Bornsestraat 195 Almelo	Gebouwen	11,51	8,30	242704,10	485284,48
6806	Geen verblijfsobject	Gebouwen	11,47	2,70	242672,98	485268,63
6807	Bornsestraat 112 Almelo	Gebouwen	11,51	8,00	242678,74	485369,44
6808	Bornsestraat 177 Almelo	Gebouwen	11,47	7,70	242627,62	485329,83
6809	Bornsestraat 179 Almelo	Gebouwen	11,45	7,80	242628,74	485327,17
6810	Bornsestraat 183 Almelo	Gebouwen	11,54	8,90	242650,20	485323,79
6811	Bornsestraat 181 Almelo	Gebouwen	11,51	9,00	242643,98	485315,24
6812	Biezenstraat 32 Almelo	Gebouwen	11,29	6,90	242443,98	485364,15
6813	Geen verblijfsobject	Gebouwen	11,34	3,00	242411,74	485414,51
6814	Geen verblijfsobject	Gebouwen	11,34	3,00	242432,00	485379,05
6815	Geen verblijfsobject	Gebouwen	11,35	3,00	242426,67	485385,41
6816	Wethouder E. van Dronkelaarplein 8 Almelo	Gebouwen	11,36	7,00	242380,79	485393,71
6817	Wethouder E. van Dronkelaarplein 10 Almelo	Gebouwen	11,25	7,00	242365,73	485378,88
6818	Biezenstraat 2 Almelo	Gebouwen	11,22	6,90	242365,18	485369,68
6819	Biezenstraat 4 Almelo	Gebouwen	11,24	6,80	242372,20	485373,04
6820	Geen verblijfsobject	Gebouwen	11,28	3,00	242399,66	485370,00
6821	Geen verblijfsobject	Gebouwen	11,28	3,00	242400,46	485367,28
6823	6822_Wethouder E. van Dronkelaarplein Almelo	Gebouwen	11,34	10,40	242362,03	485452,31
6824	Geen verblijfsobject	Gebouwen	11,40	3,00	242385,49	485399,41
6825	Geen verblijfsobject	Gebouwen	11,30	3,00	242402,20	485377,78
6826	Bornsestraat 123c Almelo	Gebouwen	11,29	7,60	242423,52	485445,30
6827	Bornsestraat 123b Almelo	Gebouwen	11,29	7,70	242423,52	485445,30
6828	Bornsestraat 123a Almelo	Gebouwen	11,32	7,70	242414,68	485433,25
6829	Bornsestraat 125 Almelo	Gebouwen	11,33	8,40	242433,43	485432,29
6830	Bornsestraat 127 Almelo	Gebouwen	11,38	8,70	242459,07	485436,82
6831	Geen verblijfsobject	Gebouwen	11,34	2,70	242411,74	485414,51
6832	Bornsestraat 151 Almelo	Gebouwen	11,31	8,60	242536,30	485401,94
6833	Bornsestraat 145 Almelo	Gebouwen	11,35	8,10	242533,89	485417,64
6834	Bornsestraat 129 Almelo	Gebouwen	11,37	8,50	242477,40	485438,70
6835	Bornsestraat 131 Almelo	Gebouwen	11,39	8,00	242478,87	485423,42
6836	Bornsestraat 131a Almelo	Gebouwen	11,39	8,90	242483,12	485424,29
6837	Bornsestraat 133 Almelo	Gebouwen	11,38	9,00	242490,00	485434,69
6838	Geen verblijfsobject	Gebouwen	11,39	2,60	242461,00	485417,74

Model: 221130 Plansituatie 2037 - akoestisch onderzoek
Groep: (hoofdgroep)
Lijst van Gebouwen, voor rekenmethode Wegverkeerslawaai - RMG-2012, wegverkeer

Naam	Omschr.	Groep	Maaiveld	Rel.H	X-1	Y-1
6839	Geen verblijfsobject	Gebouwen	11,30	3,00	242529,65	485400,02
6840	Geen verblijfsobject	Gebouwen	11,28	3,00	242518,88	485390,33
6841	Biezenstraat 34a Almelo	Gebouwen	11,35	3,00	242452,05	485380,58
6842	Geen verblijfsobject	Gebouwen	11,34	3,00	242484,04	485386,98
6843	Geen verblijfsobject	Gebouwen	11,35	14,40	242486,43	485393,37
6844	Geen verblijfsobject	Gebouwen	11,33	3,00	242467,65	485375,77
6845	Bornsestraat 100 Almelo	Gebouwen	11,24	0,00	242526,44	485467,89
6846	Bornsestraat 135 Almelo	Gebouwen	11,39	5,40	242503,83	485434,23
6847	Bornsestraat 139 Almelo	Gebouwen	11,39	6,10	242503,97	485434,36
6848	Bornsestraat 141 Almelo	Gebouwen	11,36	8,30	242523,51	485424,25
6849	Bornsestraat 143 Almelo	Gebouwen	11,38	20,00	242528,65	485421,01
6850	Bornsestraat 98 Almelo	Gebouwen	11,27	8,30	242517,07	485470,16
6851	Bornsestraat 92 Almelo	Gebouwen	11,31	10,40	242444,96	485486,82
6852	Bornsestraat 88 Almelo	Gebouwen	11,39	8,20	242401,30	485488,90
6853	Bornsestraat 86 Almelo	Gebouwen	11,33	8,70	242367,94	485511,69
6855	6854_Schipbeekstraat Almelo	Gebouwen	11,39	7,90	242401,30	485488,90
6856	Geen verblijfsobject	Gebouwen	11,34	6,00	242438,19	485500,33
6857	Schipbeekstraat 25 Almelo	Gebouwen	11,24	7,50	242397,68	485551,82
6858	Schipbeekstraat 27 Almelo	Gebouwen	11,25	7,90	242395,40	485545,91
6859	Schipbeekstraat 29 Almelo	Gebouwen	11,28	8,10	242386,37	485541,52
6860	Geen verblijfsobject	Gebouwen	11,33	3,00	242392,29	485521,44
6861	Geen verblijfsobject	Gebouwen	11,25	3,00	242370,86	485551,41
6862	Geen verblijfsobject	Gebouwen	11,27	3,00	242392,22	485542,44
6863	Schipbeekstraat 27GA08 Almelo	Gebouwen	11,23	13,80	242364,61	485558,03
6864	Schipbeekstraat 27GA09 Almelo	Gebouwen	11,22	2,20	242365,70	485560,76
6865	Schipbeekstraat 27GA07 Almelo	Gebouwen	11,24	13,80	242368,52	485553,42
6866	Reeststraat 1a Almelo	Gebouwen	11,22	8,00	242496,74	485534,86
6867	Reeststraat 3 Almelo	Gebouwen	11,22	8,00	242496,74	485534,86
6868	Bornsestraat 96 Almelo	Gebouwen	11,22	8,40	242482,95	485482,99
6869	Bornsestraat 94 Almelo	Gebouwen	11,24	9,50	242469,88	485483,04
6870	Reeststraat 11 Almelo	Gebouwen	11,14	8,00	242538,56	485511,87
6871	Reeststraat 9 Almelo	Gebouwen	11,17	8,30	242532,60	485524,71
6872	Reeststraat 7 Almelo	Gebouwen	11,20	7,90	242516,73	485537,44
6873	Sesastraat 99 Almelo	Gebouwen	10,52	5,70	241761,89	485655,28
6874	Sesastraat 97 Almelo	Gebouwen	10,52	5,60	241761,89	485655,28
6875	Sesastraat 95 Almelo	Gebouwen	10,59	5,70	241768,85	485656,98
6876	Sesastraat 93 Almelo	Gebouwen	10,67	5,70	241779,11	485658,45
6877	Sesastraat 91 Almelo	Gebouwen	10,87	5,70	241790,36	485652,34
6878	Gaarden 12 Almelo	Gebouwen	10,99	7,70	241811,10	485609,92
6879	Gaarden 14 Almelo	Gebouwen	10,99	7,80	241818,86	485601,39
6880	Gaarden 16 Almelo	Gebouwen	10,99	7,50	241818,86	485601,39
6881	Gaarden 15 Almelo	Gebouwen	11,01	7,80	241810,24	485584,46
6882	Gaarden 17 Almelo	Gebouwen	11,05	7,80	241802,40	485577,32
6883	Gaarden 19 Almelo	Gebouwen	11,02	7,80	241806,28	485573,07
6884	Gaarden 21 Almelo	Gebouwen	10,99	7,80	241820,53	485570,49
6885	Gaarden 23 Almelo	Gebouwen	10,99	7,60	241814,03	485564,56
6886	Geen verblijfsobject	Gebouwen	11,00	3,00	241822,13	485595,19
6887	Geen verblijfsobject	Gebouwen	10,97	3,00	241789,13	485616,08
6888	Geen verblijfsobject	Gebouwen	10,95	3,00	241782,87	485623,57
6889	Geen verblijfsobject	Gebouwen	10,95	3,00	241781,13	485620,13
6890	Geen verblijfsobject	Gebouwen	10,95	3,00	241787,36	485612,83
6891	Geen verblijfsobject	Gebouwen	10,95	3,00	241782,21	485628,70
6892	Geen verblijfsobject	Gebouwen	11,06	3,00	241794,42	485569,96
6893	Geen verblijfsobject	Gebouwen	11,07	3,00	241796,37	485587,34
6894	Geen verblijfsobject	Gebouwen	11,07	3,00	241798,59	485589,37
6895	Geen verblijfsobject	Gebouwen	11,03	3,00	241801,16	485564,01
6896	Geen verblijfsobject	Gebouwen	10,99	3,00	241832,06	485601,27
6897	Geen verblijfsobject	Gebouwen	10,99	3,00	241832,06	485601,27
6898	Sesastraat 101 Almelo	Gebouwen	10,71	5,80	241747,90	485651,84
6899	Gaarden 8 Almelo	Gebouwen	11,04	7,70	241764,52	485612,14
6900	Gaarden 1 Almelo	Gebouwen	10,98	7,90	241758,06	485580,13
6901	Gaarden 3 Almelo	Gebouwen	10,98	7,80	241758,06	485580,13
6902	Gaarden 5 Almelo	Gebouwen	11,03	8,00	241769,44	485581,63
6903	Gaarden 7 Almelo	Gebouwen	11,03	7,90	241769,44	485581,63
6904	Gaarden 9 Almelo	Gebouwen	11,04	7,90	241780,82	485583,13
6905	Gaarden 11 Almelo	Gebouwen	11,03	8,00	241786,51	485583,88
6906	Gaarden 13 Almelo	Gebouwen	11,03	7,70	241786,51	485583,88
6907	Geen verblijfsobject	Gebouwen	10,97	3,00	241784,35	485612,12
6908	Geen verblijfsobject	Gebouwen	11,02	3,00	241762,63	485570,77
6909	Geen verblijfsobject	Gebouwen	11,05	3,00	241773,92	485572,26
6910	Geen verblijfsobject	Gebouwen	11,07	3,00	241784,65	485572,67
6911	Geen verblijfsobject	Gebouwen	11,02	3,00	241759,35	485570,34
6912	Geen verblijfsobject	Gebouwen	11,04	3,00	241770,73	485571,83
6913	Geen verblijfsobject	Gebouwen	11,06	3,00	241778,86	485572,89
6914	Sesastraat 14 Almelo	Gebouwen	10,99	7,90	241838,42	485637,77
6915	Sesastraat 16 Almelo	Gebouwen	10,99	7,90	241831,76	485636,57
6916	Sesastraat 18 Almelo	Gebouwen	10,99	0,00	241823,28	485628,85

Model: 221130 Plansituatie 2037 - akoestisch onderzoek
Groep: (hoofdgroep)
Lijst van Gebouwen, voor rekenmethode Wegverkeerslawaai - RMG-2012, wegverkeer

Naam	Omschr.	Groep	Maaiveld	Rel.H	X-1	Y-1
6917	Sesastraat 20 Almelo	Gebouwen	10,98	7,60	241807,65	485627,47
6918	Sesastraat 22 Almelo	Gebouwen	10,99	7,90	241801,94	485626,73
6919	Sesastraat 24 Almelo	Gebouwen	10,97	7,90	241796,23	485625,98
6920	Sesastraat 26 Almelo	Gebouwen	10,96	7,80	241790,52	485625,24
6921	Sesastraat 89 Almelo	Gebouwen	10,76	5,70	241796,03	485659,06
6922	Gaarden 10 Almelo	Gebouwen	10,99	0,00	241811,10	485609,92
6923	Geen verblijfsobject	Gebouwen	11,01	3,00	241800,59	485617,60
6924	Geen verblijfsobject	Gebouwen	10,98	3,00	241797,10	485619,34
6925	Geen verblijfsobject	Gebouwen	10,99	3,00	241823,28	485628,85
6926	Geen verblijfsobject	Gebouwen	10,99	3,00	241829,93	485619,33
6927	Geen verblijfsobject	Gebouwen	10,99	3,00	241828,46	485617,98
6928	Sesastraat 87 Almelo	Gebouwen	10,81	5,70	241804,81	485658,62
6929	Sesastraat 85 Almelo	Gebouwen	10,53	5,70	241814,79	485675,18
6930	Sesastraat 83 Almelo	Gebouwen	10,64	5,70	241822,23	485677,83
6931	Sesastraat 9 Almelo	Gebouwen	11,14	8,10	241801,14	485755,13
6932	Geen verblijfsobject	Gebouwen	11,22	3,00	241790,66	485752,37
6933	Geen verblijfsobject	Gebouwen	11,19	3,00	241795,06	485748,94
6935	6934_Sesastraat Almelo	Gebouwen	10,65	11,50	241825,74	485699,54
6936	Geen verblijfsobject	Gebouwen	11,22	3,00	241791,52	485734,48
6938	6937_Swanehof Almelo	Gebouwen	11,46	16,70	241689,32	485701,74
6939	Geen verblijfsobject	Gebouwen	10,93	14,10	241705,61	485666,38
6940	Tweede Sligtestraat 17 Almelo	Gebouwen	11,32	5,30	241741,06	485748,93
6941	Tweede Sligtestraat 19 Almelo	Gebouwen	11,33	5,50	241738,18	485745,30
6942	Tweede Sligtestraat 25 Almelo	Gebouwen	11,27	6,00	241729,38	485734,17
6943	Tweede Sligtestraat 27 Almelo	Gebouwen	11,28	0,00	241729,02	485734,45
6944	Geen verblijfsobject	Gebouwen	11,46	4,50	241719,25	485742,13
6945	Geen verblijfsobject	Gebouwen	11,52	4,50	241727,67	485759,40
6946	Geen verblijfsobject	Gebouwen	11,53	4,10	241720,94	485752,92
6947	Geen verblijfsobject	Gebouwen	11,46	4,20	241725,47	485749,40
6948	Tweede Sligtestraat 23 Almelo	Gebouwen	11,23	5,60	241738,43	485733,10
6949	Geen verblijfsobject	Gebouwen	11,32	3,00	241736,42	485708,59
6951	6950_Westerstraat Almelo	Gebouwen	10,96	13,80	241737,28	485861,71
6952	Tweede Sligtestraat 13 Almelo	Gebouwen	11,31	7,20	241746,83	485756,31
6953	Tweede Sligtestraat 18 Almelo	Gebouwen	11,33	7,20	241745,61	485718,16
6954	Tweede Sligtestraat 16 Almelo	Gebouwen	11,23	7,20	241752,31	485726,68
6955	Tweede Sligtestraat 14 Almelo	Gebouwen	11,23	7,10	241752,31	485726,68
6956	Tweede Sligtestraat 12 Almelo	Gebouwen	11,24	7,20	241772,50	485728,68
6957	Tweede Sligtestraat 10 Almelo	Gebouwen	11,19	7,10	241762,62	485736,62
6958	Tweede Sligtestraat 8 Almelo	Gebouwen	11,19	7,10	241768,61	485738,74
6959	Tweede Sligtestraat 4 Almelo	Gebouwen	11,26	7,10	241775,21	485747,29
6960	Tweede Sligtestraat 2 Almelo	Gebouwen	11,26	7,10	241785,73	485745,76
6961	Tweede Sligtestraat 6 Almelo	Gebouwen	11,17	7,20	241769,28	485745,12
6962	Geen verblijfsobject	Gebouwen	11,21	3,00	241792,31	485754,50
6963	Geen verblijfsobject	Gebouwen	11,26	3,00	241777,40	485724,74
6964	Geen verblijfsobject	Gebouwen	11,28	3,80	241785,30	485725,66
6965	Geen verblijfsobject	Gebouwen	11,22	3,00	241791,02	485732,75
6966	Bongerd 11 Almelo	Gebouwen	10,95	5,50	241907,21	485607,32
6967	Bongerd 13 Almelo	Gebouwen	10,98	5,80	241908,97	485603,26
6968	Bongerd 15 Almelo	Gebouwen	10,94	5,80	241905,21	485590,98
6969	Bongerd 17 Almelo	Gebouwen	10,90	5,40	241907,08	485586,63
6970	Gaarden 35 Almelo	Gebouwen	11,07	7,70	241843,39	485565,41
6971	Gaarden 37 Almelo	Gebouwen	11,01	7,60	241852,89	485563,00
6972	Gaarden 39 Almelo	Gebouwen	11,05	7,40	241857,60	485580,19
6973	Gaarden 41 Almelo	Gebouwen	11,05	7,70	241857,60	485580,19
6974	Gaarden 43 Almelo	Gebouwen	11,04	7,80	241862,49	485582,84
6975	Gaarden 45 Almelo	Gebouwen	11,04	7,70	241865,58	485587,45
6976	Gaarden 18 Almelo	Gebouwen	11,00	7,70	241831,49	485584,93
6977	Gaarden 20 Almelo	Gebouwen	10,95	7,90	241845,88	485586,15
6978	Gaarden 22 Almelo	Gebouwen	10,92	8,00	241851,32	485588,68
6979	Gaarden 24 Almelo	Gebouwen	10,98	7,90	241854,34	485593,88
6980	Gaarden 26 Almelo	Gebouwen	10,99	8,00	241859,79	485596,41
6981	Gaarden 30 Almelo	Gebouwen	11,03	7,90	241868,26	485604,13
6982	Gaarden 28 Almelo	Gebouwen	11,01	7,80	241862,81	485601,60
6983	Gaarden 32 Almelo	Gebouwen	11,01	7,90	241871,29	485609,31
6984	Geen verblijfsobject	Gebouwen	10,92	3,00	241894,16	485587,55
6985	Geen verblijfsobject	Gebouwen	10,95	3,00	241878,40	485573,44
6986	Geen verblijfsobject	Gebouwen	10,93	3,00	241882,29	485572,93
6987	Geen verblijfsobject	Gebouwen	10,93	3,00	241870,42	485566,18
6988	Geen verblijfsobject	Gebouwen	10,94	3,00	241868,52	485564,44
6989	Geen verblijfsobject	Gebouwen	11,02	3,00	241895,30	485598,62
6990	Geen verblijfsobject	Gebouwen	11,02	3,00	241895,30	485598,62
6991	Geen verblijfsobject	Gebouwen	10,99	3,00	241836,93	485608,40
6993	6992_Kolkstraat Almelo	Gebouwen	10,99	8,50	241907,98	485574,00
6994	Geen verblijfsobject	Gebouwen	10,93	3,00	241885,04	485575,45
6995	Geen verblijfsobject	Gebouwen	10,92	3,00	241866,84	485558,85
6996	Bongerd 3 Almelo	Gebouwen	10,91	7,90	241874,67	485633,35
6997	Geen verblijfsobject	Gebouwen	11,08	3,00	242542,80	484859,97

Model: 221130 Plansituatie 2037 - akoestisch onderzoek
Groep: (hoofdgroep)
Lijst van Gebouwen, voor rekenmethode Wegverkeerslawaai - RMG-2012, wegverkeer

Naam	Omschr.	Groep	Maaiveld	Rel.H	X-1	Y-1
6998	Geen verblijfsobject	Gebouwen	11,09	3,00	242574,01	484833,03
6999	Geen verblijfsobject	Gebouwen	11,10	3,00	242561,16	484857,97
7000	Geen verblijfsobject	Gebouwen	11,08	3,00	242554,80	484868,47
7001	Geen verblijfsobject	Gebouwen	11,08	3,00	242557,53	484869,56
7002	Geen verblijfsobject	Gebouwen	11,10	3,00	242558,58	484856,25
7003	Geen verblijfsobject	Gebouwen	11,09	3,00	242574,01	484833,03
7004	Geen verblijfsobject	Gebouwen	11,11	3,00	242569,13	484844,34
7005	Geen verblijfsobject	Gebouwen	11,11	3,00	242569,13	484844,34
7006	Geen verblijfsobject	Gebouwen	11,11	3,00	242551,30	484837,52
7007	Geen verblijfsobject	Gebouwen	11,11	3,00	242551,30	484837,52
7008	Hulststraat 50 Almelo	Gebouwen	11,14	6,20	242623,37	484838,42
7009	Hulststraat 52 Almelo	Gebouwen	11,14	6,20	242623,66	484837,69
7010	Hulststraat 42 Almelo	Gebouwen	11,17	6,20	242611,14	484861,87
7011	Hulststraat 44 Almelo	Gebouwen	11,18	6,00	242613,26	484856,25
7012	Hulststraat 46 Almelo	Gebouwen	11,18	6,20	242613,26	484856,25
7013	Hulststraat 48 Almelo	Gebouwen	11,17	6,20	242621,75	484853,04
7014	Hulststraat 47 Almelo	Gebouwen	11,10	6,20	242593,04	484841,48
7015	Hulststraat 45 Almelo	Gebouwen	11,10	6,20	242584,12	484844,28
7016	Hulststraat 43 Almelo	Gebouwen	11,10	6,20	242584,12	484844,28
7017	Hulststraat 41 Almelo	Gebouwen	11,10	6,20	242581,77	484849,67
7018	Hulststraat 40 Almelo	Gebouwen	11,13	6,10	242612,11	484878,41
7019	Geen verblijfsobject	Gebouwen	10,92	3,00	242706,08	484866,17
7020	Geen verblijfsobject	Gebouwen	11,06	3,00	242686,38	484841,65
7021	Geen verblijfsobject	Gebouwen	11,08	3,00	242670,37	484838,06
7023	7022_Klimopstraat Almelo	Gebouwen	10,97	7,50	242714,83	484877,42
7025	7024_Hoornbladstraat Almelo	Gebouwen	11,09	7,40	242671,67	484810,81
7027	7026_Hoornbladstraat Almelo	Gebouwen	11,07	7,40	242679,34	484826,73
7029	7028_Hoornbladstraat Almelo	Gebouwen	11,07	7,40	242679,34	484826,73
7031	7030_Hoornbladstraat Almelo	Gebouwen	11,11	7,40	242692,02	484834,90
7032	Hoornbladstraat 182 Almelo	Gebouwen	11,11	7,40	242692,02	484834,90
7034	7033_Klimopstraat Almelo	Gebouwen	11,07	7,50	242670,78	484862,99
7036	7035_Klimopstraat Almelo	Gebouwen	11,06	7,40	242678,32	484868,13
7038	7037_Klimopstraat Almelo	Gebouwen	11,03	7,40	242686,85	484855,63
7039	Geen verblijfsobject	Gebouwen	11,10	2,50	242661,04	484827,83
7040	Geen verblijfsobject	Gebouwen	11,10	2,50	242654,66	484828,30
7041	Geen verblijfsobject	Gebouwen	11,11	3,00	242647,47	484822,02
7042	Geen verblijfsobject	Gebouwen	11,12	3,00	242638,92	484820,62
7043	Geen verblijfsobject	Gebouwen	11,12	3,00	242638,74	484824,21
7044	Geen verblijfsobject	Gebouwen	11,11	3,00	242634,63	484819,07
7045	Geen verblijfsobject	Gebouwen	11,13	3,00	242642,18	484812,77
7047	7046_Hoornbladstraat Almelo	Gebouwen	11,14	7,40	242638,74	484803,51
7048	Hoornbladstraat 152 Almelo	Gebouwen	11,13	7,40	242645,49	484806,92
7050	7049_Hoornbladstraat Almelo	Gebouwen	11,13	7,40	242652,25	484810,34
7052	7051_Hoornbladstraat Almelo	Gebouwen	11,15	7,50	242663,14	484805,57
7053	Geen verblijfsobject	Gebouwen	11,08	2,50	242669,62	484840,17
7054	Geen verblijfsobject	Gebouwen	11,09	3,00	242660,06	484860,87
7055	Geen verblijfsobject	Gebouwen	11,10	3,00	242647,50	484878,03
7056	Geen verblijfsobject	Gebouwen	11,12	2,60	242639,17	484851,07
7057	Geen verblijfsobject	Gebouwen	11,13	3,00	242639,06	484864,97
7058	Geen verblijfsobject	Gebouwen	11,12	3,00	242635,37	484832,36
7059	Geen verblijfsobject	Gebouwen	11,12	3,00	242636,30	484830,10
7060	Geen verblijfsobject	Gebouwen	11,13	3,00	242635,32	484871,42
7061	Geen verblijfsobject	Gebouwen	11,13	3,00	242641,51	484860,42
7062	Geen verblijfsobject	Gebouwen	11,13	3,00	242628,65	484836,13
7064	7063_Klimopstraat Almelo	Gebouwen	11,05	7,50	242669,78	484880,63
7065	Geen verblijfsobject	Gebouwen	11,13	3,00	242635,32	484871,42
7066	Hulststraat 18 Almelo	Gebouwen	11,12	6,30	242588,73	484939,80
7067	Hulststraat 20 Almelo	Gebouwen	11,12	6,30	242588,76	484939,74
7068	Hulststraat 22 Almelo	Gebouwen	11,11	6,20	242590,91	484934,15
7069	Geen verblijfsobject	Gebouwen	11,10	3,00	242593,11	484970,52
7070	Geen verblijfsobject	Gebouwen	11,09	3,00	242597,56	484959,10
7071	Geen verblijfsobject	Gebouwen	11,08	3,00	242598,24	484962,67
7072	Geen verblijfsobject	Gebouwen	11,08	3,00	242612,55	484946,94
7073	Geen verblijfsobject	Gebouwen	11,07	3,00	242607,15	484934,02
7074	Geen verblijfsobject	Gebouwen	11,09	3,00	242601,36	484954,50
7075	Geen verblijfsobject	Gebouwen	11,10	3,00	242593,28	484970,10
7076	Geen verblijfsobject	Gebouwen	11,09	3,00	242597,56	484959,10
7077	Geen verblijfsobject	Gebouwen	11,10	3,00	242602,88	484945,22
7078	Geen verblijfsobject	Gebouwen	11,07	3,00	242607,15	484934,02
7079	Geen verblijfsobject	Gebouwen	11,08	3,00	242611,90	484943,34
7080	Geen verblijfsobject	Gebouwen	11,07	3,00	242613,73	484928,62
7082	7081_Klimopstraat Almelo	Gebouwen	11,06	7,50	242612,76	484963,48
7083	Klimopstraat 27 Almelo	Gebouwen	11,06	7,50	242615,57	484956,46
7085	7084_Klimopstraat Almelo	Gebouwen	11,06	7,50	242615,57	484956,46
7087	7086_Klimopstraat Almelo	Gebouwen	11,05	7,60	242621,06	484936,16
7088	Geen verblijfsobject	Gebouwen	11,10	3,00	242602,88	484945,22
7089	Hulststraat 31 Almelo	Gebouwen	11,09	6,30	242571,95	484891,49

Model: 221130 Plansituatie 2037 - akoestisch onderzoek
Groep: (hoofdgroep)
Lijst van Gebouwen, voor rekenmethode Wegverkeerslawaai - RMG-2012, wegverkeer

Naam	Omschr.	Groep	Maaiveld	Rel.H	X-1	Y-1
7090	Hulststraat 29 Almelo	Gebouwen	11,08	6,20	242565,68	484888,98
7091	Hulststraat 27 Almelo	Gebouwen	11,10	6,10	242567,49	484902,66
7092	Hulststraat 25 Almelo	Gebouwen	11,10	6,30	242565,21	484908,39
7093	Hulststraat 23 Almelo	Gebouwen	11,09	6,20	242557,87	484908,90
7094	Hulststraat 21 Almelo	Gebouwen	11,09	17,40	242555,88	484914,70
7095	Hulststraat 19 Almelo	Gebouwen	11,10	6,20	242551,93	484926,21
7096	Geen verblijfsobject	Gebouwen	11,07	3,00	242551,17	484879,91
7097	Geen verblijfsobject	Gebouwen	11,09	3,00	242549,31	484904,37
7098	Geen verblijfsobject	Gebouwen	11,09	3,00	242544,69	484910,86
7099	Geen verblijfsobject	Gebouwen	11,10	3,00	242541,12	484922,58
7100	Geen verblijfsobject	Gebouwen	11,05	3,00	242549,18	484896,43
7101	Geen verblijfsobject	Gebouwen	11,05	3,00	242548,52	484888,79
7102	Geen verblijfsobject	Gebouwen	11,09	3,00	242544,69	484910,86
7103	Geen verblijfsobject	Gebouwen	11,05	3,00	242549,18	484896,43
7104	Hulststraat 34 Almelo	Gebouwen	11,09	6,10	242599,40	484892,87
7105	Hulststraat 36 Almelo	Gebouwen	11,11	6,20	242607,86	484889,55
7106	Hulststraat 38 Almelo	Gebouwen	11,14	6,20	242605,83	484876,01
7107	Hulststraat 32 Almelo	Gebouwen	11,09	6,20	242598,54	484895,18
7108	Hulststraat 30 Almelo	Gebouwen	11,10	6,10	242596,37	484900,91
7109	Hulststraat 28 Almelo	Gebouwen	11,11	6,20	242598,48	484914,50
7110	Hulststraat 26 Almelo	Gebouwen	11,11	6,20	242598,45	484914,58
7111	Hulststraat 24 Almelo	Gebouwen	11,10	6,20	242593,09	484928,49
7112	Reeststraat 5 Almelo	Gebouwen	11,21	8,10	242513,91	485530,04
7113	Geen verblijfsobject	Gebouwen	11,24	3,40	242472,23	485492,54
7114	Geen verblijfsobject	Gebouwen	11,22	3,00	242486,96	485533,42
7115	Geen verblijfsobject	Gebouwen	11,22	3,00	242503,21	485527,02
7116	Geen verblijfsobject	Gebouwen	11,20	3,00	242520,21	485520,56
7117	Geen verblijfsobject	Gebouwen	11,22	3,00	242503,21	485527,02
7118	Geen verblijfsobject	Gebouwen	11,21	4,10	242502,91	485487,29
7119	Geen verblijfsobject	Gebouwen	11,27	3,00	242521,41	485470,02
7120	Windslaan 1a Almelo	Gebouwen	11,43	7,90	242645,78	485436,94
7121	Bornsestraat 102 Almelo	Gebouwen	11,25	8,40	242550,86	485447,66
7122	Windslaan 2 Almelo	Gebouwen	11,15	8,20	242571,53	485461,69
7123	Windslaan 4 Almelo	Gebouwen	11,24	6,80	242598,21	485462,11
7124	Bornsestraat 163 Almelo	Gebouwen	11,31	6,40	242588,69	485375,10
7125	Bornsestraat 165 Almelo	Gebouwen	11,33	6,20	242587,06	485365,36
7126	Bornsestraat 167 Almelo	Gebouwen	11,35	6,10	242590,86	485362,53
7127	Bornsestraat 110 Almelo	Gebouwen	11,33	7,20	242569,86	485416,56
7129	7128_Bornsestraat Almelo	Gebouwen	11,28	6,10	242546,65	485409,64
7130	Bornsestraat 153 Almelo	Gebouwen	11,23	7,70	242536,47	485387,13
7131	Bornsestraat 157 Almelo	Gebouwen	11,21	8,40	242547,32	485396,92
7132	Bornsestraat 159 Almelo	Gebouwen	11,21	8,00	242548,14	485383,41
7133	Bornsestraat 161 Almelo	Gebouwen	11,26	4,20	242561,67	485345,23
7134	Windslaan 3 Almelo	Gebouwen	11,31	6,70	242652,65	485458,91
7135	Rijnstraat 5 Almelo	Gebouwen	11,30	6,10	242714,05	485469,28
7136	Windslaan 5 Almelo	Gebouwen	11,33	5,30	242671,92	485439,20
7137	Geen verblijfsobject	Gebouwen	11,59	3,90	242679,49	485396,26
7138	Geen verblijfsobject	Gebouwen	11,34	3,00	242705,17	485378,57
7139	Geen verblijfsobject	Gebouwen	11,31	4,20	242684,40	485446,18
7140	Geen verblijfsobject	Gebouwen	11,30	3,00	242714,40	485454,83
7141	Geen verblijfsobject	Gebouwen	11,32	2,60	242707,51	485449,24
7142	Geen verblijfsobject	Gebouwen	11,31	3,00	242711,97	485443,68
7143	Windslaan 6 Almelo	Gebouwen	11,28	8,00	242611,73	485477,20
7144	Windslaan 8 Almelo	Gebouwen	11,27	7,40	242610,49	485481,96
7145	Reeststraat 19 Almelo	Gebouwen	11,12	7,00	242583,91	485535,56
7146	Reeststraat 13 Almelo	Gebouwen	11,13	7,00	242543,37	485514,27
7147	Geen verblijfsobject	Gebouwen	11,21	3,00	242547,15	485469,96
7148	Geen verblijfsobject	Gebouwen	11,19	2,70	242590,50	485485,50
7149	Reeststraat 19GA01 Almelo	Gebouwen	11,18	3,00	242604,01	485511,21
7150	Reeststraat 19GA02 Almelo	Gebouwen	11,21	3,10	242597,10	485499,84
7151	Reeststraat 27 Almelo	Gebouwen	11,09	7,20	242624,34	485555,64
7152	Reeststraat 25 Almelo	Gebouwen	11,09	7,10	242615,02	485549,65
7153	Reeststraat 23 Almelo	Gebouwen	11,09	7,30	242605,02	485544,48
7154	Reeststraat 21 Almelo	Gebouwen	11,13	7,20	242590,68	485535,90
7155	Windslaan 7 Almelo	Gebouwen	11,26	6,70	242679,35	485477,57
7156	Windslaan 10 Almelo	Gebouwen	11,22	7,80	242620,51	485500,94
7157	Windslaan 10a Almelo	Gebouwen	11,24	7,20	242640,61	485490,57
7158	Windslaan 12 Almelo	Gebouwen	11,21	7,10	242652,24	485500,23
7159	Windslaan 12a Almelo	Gebouwen	11,23	7,10	242663,82	485509,91
7160	Ganzendiepstraat 43 Almelo	Gebouwen	11,45	7,30	242689,53	485531,28
7161	Ganzendiepstraat 41 Almelo	Gebouwen	11,27	7,30	242676,13	485537,65
7162	Ganzendiepstraat 39 Almelo	Gebouwen	11,30	7,40	242676,60	485548,80
7163	Ganzendiepstraat 37 Almelo	Gebouwen	11,30	7,50	242674,30	485551,57
7164	Ganzendiepstraat 35 Almelo	Gebouwen	11,31	7,30	242670,39	485554,37
7165	Ganzendiepstraat 33 Almelo	Gebouwen	11,29	7,40	242666,05	485561,47
7166	Reeststraat 29 Almelo	Gebouwen	11,11	7,20	242628,85	485558,72
7167	Geen verblijfsobject	Gebouwen	11,24	3,00	242669,51	485523,09

Model: 221130 Plansituatie 2037 - akoestisch onderzoek
Groep: (hoofdgroep)
Lijst van Gebouwen, voor rekenmethode Wegverkeerslawaai - RMG-2012, wegverkeer

Naam	Omschr.	Groep	Maaiveld	Rel.H	X-1	Y-1
7168	Geen verblijfsobject	Gebouwen	11,19	3,00	242637,68	485566,11
7169	Geen verblijfsobject	Gebouwen	11,16	3,00	242639,51	485559,23
7170	Geen verblijfsobject	Gebouwen	11,20	3,00	242699,79	485553,23
7171	Rijnstraat 1a Almelo	Gebouwen	11,27	6,00	242688,64	485486,88
7172	Rijnstraat 3 Almelo	Gebouwen	11,31	0,00	242709,21	485465,45
7173	Rijnstraat 1 Almelo	Gebouwen	11,30	5,80	242703,33	485468,55
7174	Geen verblijfsobject	Gebouwen	11,26	2,70	242686,37	485478,54
7175	Windslaan 9 Almelo	Gebouwen	11,31	7,10	242692,44	485493,61
7176	Violierstraat 2 Almelo	Gebouwen	11,23	6,80	242748,57	485204,61
7177	Violierstraat 2a Almelo	Gebouwen	11,24	7,00	242729,17	485201,07
7178	Violierstraat 6 Almelo	Gebouwen	11,25	7,40	242717,70	485188,79
7179	Violierstraat 4 Almelo	Gebouwen	11,22	7,50	242724,81	485184,63
7180	Violierstraat 2b Almelo	Gebouwen	11,20	6,30	242730,50	485183,88
7181	Geen verblijfsobject	Gebouwen	11,29	2,30	242758,24	485204,78
7182	Geen verblijfsobject	Gebouwen	11,26	3,00	242749,61	485210,98
7183	Geen verblijfsobject	Gebouwen	11,26	3,00	242749,61	485210,98
7184	Geen verblijfsobject	Gebouwen	11,20	2,60	242743,69	485185,14
7185	Geen verblijfsobject	Gebouwen	11,29	2,20	242758,24	485204,78
7186	Geen verblijfsobject	Gebouwen	11,26	3,00	242747,26	485214,83
7187	Geen verblijfsobject	Gebouwen	11,30	3,40	242746,91	485225,59
7188	Bornsestraat 225 Almelo	Gebouwen	11,48	6,20	242797,93	485204,49
7189	Bornsestraat 223 Almelo	Gebouwen	11,46	6,30	242786,53	485203,82
7190	Bornsestraat 221 Almelo	Gebouwen	11,43	6,40	242784,26	485200,77
7191	Bornsestraat 134 Almelo	Gebouwen	11,44	6,30	242804,55	485275,63
7192	Bornsestraat 219 Almelo	Gebouwen	11,49	7,00	242783,71	485212,82
7193	Bornsestraat 217 Almelo	Gebouwen	11,47	7,90	242778,02	485217,88
7194	Bornsestraat 215 Almelo	Gebouwen	11,39	6,50	242762,42	485222,80
7195	Bornsestraat 213 Almelo	Gebouwen	11,44	6,60	242765,81	485229,46
7196	Bornsestraat 211 Almelo	Gebouwen	11,33	6,70	242749,83	485229,76
7197	Scheldehof 19 Almelo	Gebouwen	11,47	6,40	242884,49	485267,53
7198	Scheldehof 21 Almelo	Gebouwen	11,47	6,50	242874,72	485258,89
7199	Geen verblijfsobject	Gebouwen	11,46	2,70	242855,98	485229,45
7200	Geen verblijfsobject	Gebouwen	11,46	2,80	242855,98	485229,45
7201	Geen verblijfsobject	Gebouwen	11,48	3,10	242887,10	485233,42
7202	Geen verblijfsobject	Gebouwen	11,45	0,00	242856,51	485269,53
7203	Geen verblijfsobject	Gebouwen	11,52	3,00	242872,49	485245,65
7204	Bornsestraat 231 Almelo	Gebouwen	11,20	6,40	242809,55	485152,51
7205	Bornsestraat 229 Almelo	Gebouwen	11,45	6,90	242822,96	485197,68
7206	Bornsestraat 227 Almelo	Gebouwen	11,44	6,30	242807,45	485195,68
7207	Bornsestraat 225a Almelo	Gebouwen	11,47	6,30	242800,70	485202,49
7208	Bornsestraat 152 Almelo	Gebouwen	11,52	8,80	242875,71	485210,60
7209	Bornsestraat 156 Almelo	Gebouwen	11,48	6,50	242890,77	485206,48
7210	Bornsestraat 154 Almelo	Gebouwen	11,50	8,60	242883,61	485204,76
7211	Bornsestraat 150 Almelo	Gebouwen	11,56	6,60	242867,62	485223,51
7212	Bornsestraat 148 Almelo	Gebouwen	11,57	6,70	242864,50	485222,06
7213	Bornsestraat 138 Almelo	Gebouwen	11,45	8,10	242816,64	485242,70
7214	Bongerd 1 Almelo	Gebouwen	10,92	7,80	241870,79	485637,60
7215	Sesastraat 4 Almelo	Gebouwen	10,88	7,80	241862,03	485654,42
7216	Sesastraat 6 Almelo	Gebouwen	10,94	7,80	241857,79	485650,56
7217	Sesastraat 8 Almelo	Gebouwen	10,99	7,80	241853,55	485646,70
7218	Sesastraat 10 Almelo	Gebouwen	11,01	7,90	241848,10	485644,16
7219	Sesastraat 12 Almelo	Gebouwen	11,00	7,90	241843,87	485640,30
7220	Gaarden 34 Almelo	Gebouwen	11,01	7,80	241865,36	485615,81
7221	Geen verblijfsobject	Gebouwen	10,82	3,00	241872,57	485651,40
7222	Geen verblijfsobject	Gebouwen	10,99	3,00	241879,13	485613,99
7223	Geen verblijfsobject	Gebouwen	10,99	3,00	241833,94	485611,71
7224	Geen verblijfsobject	Gebouwen	10,99	3,00	241836,36	485613,92
7225	Geen verblijfsobject	Gebouwen	10,99	3,00	241840,09	485618,92
7226	Geen verblijfsobject	Gebouwen	11,00	3,00	241844,65	485621,52
7227	Geen verblijfsobject	Gebouwen	10,99	3,00	241840,09	485618,92
7228	Geen verblijfsobject	Gebouwen	11,00	3,00	241847,14	485628,21
7229	Geen verblijfsobject	Gebouwen	11,00	3,00	241848,59	485626,61
7230	Geen verblijfsobject	Gebouwen	11,01	3,00	241853,12	485629,24
7231	Geen verblijfsobject	Gebouwen	11,02	3,00	241854,57	485627,65
7232	Geen verblijfsobject	Gebouwen	11,01	3,00	241855,54	485636,01
7233	Geen verblijfsobject	Gebouwen	11,01	3,00	241856,99	485634,42
7234	Geen verblijfsobject	Gebouwen	11,00	3,00	241861,29	485628,94
7235	Geen verblijfsobject	Gebouwen	11,00	3,00	241862,92	485630,42
7236	Geen verblijfsobject	Gebouwen	10,93	3,00	241864,07	485643,66
7237	Geen verblijfsobject	Gebouwen	10,93	3,00	241865,52	485642,07
7238	Geen verblijfsobject	Gebouwen	11,00	3,00	241869,78	485621,10
7239	Geen verblijfsobject	Gebouwen	10,99	3,00	241871,41	485622,58
7240	Geen verblijfsobject	Gebouwen	11,00	3,00	241846,10	485619,93
7241	Bongerd 18 Almelo	Gebouwen	10,95	8,40	241890,44	485657,42
7242	Bongerd 20 Almelo	Gebouwen	10,97	5,70	241893,53	485652,85
7243	Bongerd 22 Almelo	Gebouwen	10,99	5,70	241897,24	485648,86
7244	Bongerd 7 Almelo	Gebouwen	10,92	7,90	241882,43	485624,84

Model: 221130 Plansituatie 2037 - akoestisch onderzoek
Groep: (hoofdgroep)
Lijst van Gebouwen, voor rekenmethode Wegverkeerslawaai - RMG-2012, wegverkeer

Naam	Omschr.	Groep	Maaiveld	Rel.H	X-1	Y-1
7245	Bongerd 9 Almelo	Gebouwen	10,94	7,70	241889,20	485623,23
7246	Bongerd 5 Almelo	Gebouwen	10,91	7,80	241878,55	485629,10
7247	Geen verblijfsobject	Gebouwen	11,03	3,00	241905,90	485646,37
7248	Geen verblijfsobject	Gebouwen	11,10	3,00	241916,12	485655,79
7249	Geen verblijfsobject	Gebouwen	11,12	3,00	241919,44	485658,82
7250	Geen verblijfsobject	Gebouwen	11,07	3,00	241908,49	485659,34
7251	Bornerbroeksestraat 19 Almelo	Gebouwen	11,06	13,40	241999,02	485587,40
7252	Geen verblijfsobject	Gebouwen	11,12	3,00	241928,92	485655,00
7253	Geen verblijfsobject	Gebouwen	11,06	4,10	242006,13	485592,79
7255	7254_Bornerbroeksestraat Almelo	Gebouwen	11,08	18,00	242006,08	485569,78
7256	Zwanenbelt 2 Almelo	Gebouwen	11,20	8,00	241941,61	485609,07
7257	Geen verblijfsobject	Gebouwen	11,08	3,00	241990,09	485654,48
7259	7258_Tuinstraat Almelo	Gebouwen	10,95	7,50	241885,22	485725,48
7260	Geen verblijfsobject	Gebouwen	11,08	3,00	241914,30	485731,36
7261	Geen verblijfsobject	Gebouwen	11,13	3,00	241919,66	485712,47
7262	Geen verblijfsobject	Gebouwen	11,10	3,00	241917,24	485730,79
7263	Geen verblijfsobject	Gebouwen	11,05	2,70	241907,35	485710,60
7264	Tuinstraat 18 Almelo	Gebouwen	11,03	6,20	241899,64	485735,35
7265	Tuinstraat 28 Almelo	Gebouwen	11,05	6,10	241906,18	485710,76
7266	Tuinstraat 30 Almelo	Gebouwen	10,95	5,90	241894,50	485706,00
7267	Tuinstraat 16 Almelo	Gebouwen	11,05	7,00	241903,20	485741,23
7269	7268_Tuinstraat Almelo	Gebouwen	10,98	6,50	241892,38	485722,62
7270	Tuinstraat 20 Almelo	Gebouwen	11,06	6,50	241909,38	485733,26
7271	Sesastraat 2 Almelo	Gebouwen	10,83	7,60	241866,25	485658,27
7272	Bongerd 2 Almelo	Gebouwen	10,90	8,50	241889,31	485701,78
7273	Bongerd 4 Almelo	Gebouwen	10,91	8,50	241878,31	485692,09
7274	Bongerd 6 Almelo	Gebouwen	10,96	8,60	241877,54	485686,57
7275	Bongerd 10 Almelo	Gebouwen	10,96	6,60	241892,95	485675,44
7276	Bongerd 12 Almelo	Gebouwen	10,94	5,80	241889,77	485671,68
7277	Bongerd 14 Almelo	Gebouwen	10,90	8,50	241883,01	485665,40
7278	Bongerd 16 Almelo	Gebouwen	10,92	8,30	241886,73	485661,41
7279	Geen verblijfsobject	Gebouwen	11,00	2,60	241901,13	485688,91
7280	Geen verblijfsobject	Gebouwen	10,96	3,40	241892,98	485677,90
7281	Geen verblijfsobject	Gebouwen	11,11	3,00	241914,43	485674,65
7282	Geen verblijfsobject	Gebouwen	11,07	3,00	241912,91	485699,21
7283	Geen verblijfsobject	Gebouwen	11,09	3,00	241913,36	485685,72
7284	Geen verblijfsobject	Gebouwen	11,15	3,00	241919,66	485665,42
7285	Geen verblijfsobject	Gebouwen	11,04	3,00	241902,51	485707,96
7286	Geen verblijfsobject	Gebouwen	11,00	3,00	241897,44	485671,38
7287	Geen verblijfsobject	Gebouwen	11,03	3,00	241901,73	485669,97
7288	Geen verblijfsobject	Gebouwen	11,02	3,00	241901,12	485667,36
7289	Geen verblijfsobject	Gebouwen	11,07	3,00	241908,17	485663,14
7290	Geen verblijfsobject	Gebouwen	10,99	2,60	241898,10	485684,07
7292	7291_Mennistenhoek Almelo	Gebouwen	11,13	11,30	242002,72	485692,88
7294	7293_Mennistenhoek Almelo	Gebouwen	11,15	11,50	241980,45	485747,56
7295	Geen verblijfsobject	Gebouwen	11,15	3,00	241990,63	485664,49
7296	Geen verblijfsobject	Gebouwen	11,13	3,00	241928,70	485714,56
7297	Geen verblijfsobject	Gebouwen	11,10	3,00	242000,55	485674,59
7298	Geen verblijfsobject	Gebouwen	11,16	3,00	241995,58	485685,06
7299	Geen verblijfsobject	Gebouwen	11,19	3,00	241962,67	485724,67
7300	Geen verblijfsobject	Gebouwen	11,15	2,60	241959,69	485748,07
7301	Geen verblijfsobject	Gebouwen	11,16	3,00	241957,19	485734,40
7302	Geen verblijfsobject	Gebouwen	11,19	3,00	241956,24	485727,49
7303	Geen verblijfsobject	Gebouwen	11,20	3,00	241952,36	485726,08
7304	Geen verblijfsobject	Gebouwen	11,24	3,00	241939,91	485719,69
7305	Geen verblijfsobject	Gebouwen	11,45	3,00	241740,07	485769,56
7306	Geen verblijfsobject	Gebouwen	11,52	3,00	241727,67	485759,40
7307	Geen verblijfsobject	Gebouwen	11,52	3,00	241730,43	485763,19
7308	Geen verblijfsobject	Gebouwen	11,51	3,00	241734,53	485770,53
7310	7309_Poulinkstraat Almelo	Gebouwen	11,29	13,80	241744,07	485790,45
7311	Geen verblijfsobject	Gebouwen	11,43	3,00	241748,07	485780,83
7312	Geen verblijfsobject	Gebouwen	11,17	3,80	241692,51	485836,23
7313	Adastraat 1 Almelo	Gebouwen	10,89	7,60	241747,06	485886,55
7315	7314_Burgemeester Raveslootsingel Almelo	Gebouwen	11,52	31,70	241670,47	485852,89
7316	Geen verblijfsobject	Gebouwen	11,18	1,50	241709,12	485882,38
7317	Geen verblijfsobject	Gebouwen	11,08	3,00	242623,95	484900,11
7318	Geen verblijfsobject	Gebouwen	11,10	3,00	242623,83	484895,84
7319	Geen verblijfsobject	Gebouwen	11,10	3,00	242626,84	484889,27
7320	Geen verblijfsobject	Gebouwen	11,08	3,00	242617,21	484920,31
7321	Geen verblijfsobject	Gebouwen	11,07	3,00	242619,97	484904,66
7322	Geen verblijfsobject	Gebouwen	11,10	3,00	242625,85	484891,31
7323	Geen verblijfsobject	Gebouwen	11,07	3,00	242617,96	484909,15
7324	Geen verblijfsobject	Gebouwen	11,09	3,00	242612,84	484920,21
7325	Geen verblijfsobject	Gebouwen	11,09	3,00	242610,38	484919,10
7326	Geen verblijfsobject	Gebouwen	11,08	3,00	242599,25	484922,62
7327	Hulststraat 17 Almelo	Gebouwen	11,10	6,30	242551,93	484926,21
7328	Hulststraat 9 Almelo	Gebouwen	11,11	6,30	242541,42	484957,94

Model: 221130 Plansituatie 2037 - akoestisch onderzoek
Groep: (hoofdgroep)
Lijst van Gebouwen, voor rekenmethode Wegverkeerslawaai - RMG-2012, wegverkeer

Naam	Omschr.	Groep	Maaiveld	Rel.H	X-1	Y-1
7329	Hulststraat 11 Almelo	Gebouwen	11,09	6,10	242549,86	484954,30
7330	Hulststraat 13 Almelo	Gebouwen	11,10	6,10	242551,73	484948,59
7331	Hulststraat 15 Almelo	Gebouwen	11,10	6,20	242548,96	484934,96
7332	Hulststraat 16 Almelo	Gebouwen	11,12	6,20	242583,64	484953,69
7333	Hulststraat 14 Almelo	Gebouwen	11,12	6,20	242581,52	484959,30
7334	Hulststraat 12 Almelo	Gebouwen	11,14	6,20	242579,40	484964,91
7335	Hulststraat 10 Almelo	Gebouwen	11,14	6,20	242577,24	484970,61
7336	Hulststraat 8 Almelo	Gebouwen	11,12	6,20	242570,65	484977,33
7337	Hulststraat 5 Almelo	Gebouwen	11,12	6,20	242542,39	484967,87
7338	Hulststraat 7 Almelo	Gebouwen	11,12	6,20	242542,41	484967,80
7339	Geen verblijfsobject	Gebouwen	11,28	2,70	242697,78	484969,48
7340	Geen verblijfsobject	Gebouwen	11,09	3,00	242631,82	484897,38
7341	Geen verblijfsobject	Gebouwen	11,10	3,00	242642,94	484885,54
7342	Geen verblijfsobject	Gebouwen	11,10	3,00	242627,65	484891,91
7343	Geen verblijfsobject	Gebouwen	11,18	3,00	242715,51	484959,74
7344	Geen verblijfsobject	Gebouwen	11,06	3,00	242680,14	484941,01
7345	Geen verblijfsobject	Gebouwen	11,11	3,00	242674,16	484952,02
7346	Geen verblijfsobject	Gebouwen	11,10	3,00	242666,94	484965,13
7348	7347_Klimopstraat Almelo	Gebouwen	10,96	7,50	242663,95	484930,85
7349	Klimopstraat 32 Almelo	Gebouwen	10,95	7,50	242667,54	484924,25
7351	7350_Klimopstraat Almelo	Gebouwen	11,04	7,50	242656,50	484973,47
7353	7352_Klimopstraat Almelo	Gebouwen	10,96	7,50	242649,62	484957,25
7355	7354_Klimopstraat Almelo	Gebouwen	10,96	7,50	242653,20	484950,65
7357	7356_Klimopstraat Almelo	Gebouwen	11,03	7,50	242661,20	484954,98
7359	7358_Klimopstraat Almelo	Gebouwen	11,01	7,50	242660,37	484937,45
7361	7360_Klimopstraat Almelo	Gebouwen	11,06	7,40	242631,92	484916,28
7363	7362_Klimopstraat Almelo	Gebouwen	11,06	7,50	242635,54	484909,66
7365	7364_Klimopstraat Almelo	Gebouwen	11,06	7,50	242647,00	484907,31
7367	7366_Klimopstraat Almelo	Gebouwen	11,06	7,40	242624,68	484929,54
7369	7368_Klimopstraat Almelo	Gebouwen	11,05	7,40	242632,51	484933,82
7371	7370_Klimopstraat Almelo	Gebouwen	11,06	7,40	242656,99	484899,39
7372	Klimopstraat 61 Almelo	Gebouwen	11,06	7,40	242656,99	484899,39
7374	7373_Klimopstraat Almelo	Gebouwen	11,06	7,50	242661,25	484893,14
7375	Klimopstraat 67 Almelo	Gebouwen	11,07	7,40	242662,25	484875,50
7376	Geen verblijfsobject	Gebouwen	11,11	3,00	242628,91	484884,74
7377	Geen verblijfsobject	Gebouwen	11,02	3,00	242712,45	484899,26
7378	Geen verblijfsobject	Gebouwen	11,04	2,50	242693,66	484917,88
7379	Geen verblijfsobject	Gebouwen	11,10	2,60	242700,73	484924,27
7380	Geen verblijfsobject	Gebouwen	11,06	3,00	242706,85	484913,34
7381	Geen verblijfsobject	Gebouwen	11,06	3,00	242687,93	484926,62
7382	Klimopstraat 54 Almelo	Gebouwen	10,93	7,50	242698,81	484884,62
7384	7383_Klimopstraat Almelo	Gebouwen	10,93	7,40	242703,09	484878,44
7386	7385_Klimopstraat Almelo	Gebouwen	10,98	7,50	242671,12	484917,65
7388	7387_Klimopstraat Almelo	Gebouwen	11,02	7,50	242679,11	484921,99
7390	7389_Klimopstraat Almelo	Gebouwen	11,05	7,50	242693,44	484908,34
7392	7391_Klimopstraat Almelo	Gebouwen	11,04	7,40	242690,25	484896,99
7394	7393_Klimopstraat Almelo	Gebouwen	10,94	7,40	242693,67	484892,05
7395	Kroosstraat 12 Almelo	Gebouwen	11,32	7,20	242423,56	485003,71
7396	Bremstraat 2 Almelo	Gebouwen	11,41	6,80	242410,64	485026,21
7397	Bremstraat 4 Almelo	Gebouwen	11,38	6,70	242412,49	485014,69
7398	Bremstraat 6 Almelo	Gebouwen	11,38	6,80	242413,04	485011,95
7399	Kroosstraat 12a Almelo	Gebouwen	11,24	8,00	242451,93	485010,12
7400	Goudenregenstraat 2 Almelo	Gebouwen	11,14	7,10	242442,07	484983,34
7401	Goudenregenstraat 4 Almelo	Gebouwen	11,12	7,30	242439,80	484977,41
7402	Kroosstraat 17 Almelo	Gebouwen	11,22	7,80	242406,92	484984,12
7403	Geen verblijfsobject	Gebouwen	11,32	3,00	242429,81	485024,56
7404	Geen verblijfsobject	Gebouwen	11,29	3,00	242437,87	485021,98
7405	Geen verblijfsobject	Gebouwen	11,16	3,00	242448,47	484986,92
7406	Geen verblijfsobject	Gebouwen	11,14	3,00	242445,69	484983,90
7407	Kroosstraat 6 Almelo	Gebouwen	11,23	6,70	242361,86	484998,26
7408	Kroosstraat 8 Almelo	Gebouwen	11,24	6,50	242370,81	484990,36
7409	Kroosstraat 10a Almelo	Gebouwen	11,29	6,50	242376,55	485001,33
7410	Kroosstraat 10 Almelo	Gebouwen	11,25	6,70	242375,74	484991,37
7411	Bremstraat 9 Almelo	Gebouwen	11,34	8,00	242389,38	485000,49
7412	Bremstraat 7 Almelo	Gebouwen	11,34	8,00	242389,38	485000,49
7413	Bremstraat 5 Almelo	Gebouwen	11,29	7,90	242388,36	485005,50
7414	Bremstraat 3 Almelo	Gebouwen	11,33	7,90	242387,33	485010,50
7415	Bremstraat 1 Almelo	Gebouwen	11,43	7,90	242394,12	485017,12
7416	Kroosstraat 15 Almelo	Gebouwen	11,21	8,00	242403,69	484974,68
7417	Kroosstraat 13 Almelo	Gebouwen	11,21	8,00	242403,69	484974,68
7418	Kroosstraat 11 Almelo	Gebouwen	11,20	8,00	242393,70	484972,61
7419	Kroosstraat 9 Almelo	Gebouwen	11,19	7,80	242387,08	484979,36
7420	Geen verblijfsobject	Gebouwen	11,33	3,00	242381,32	485009,35
7421	Geen verblijfsobject	Gebouwen	11,33	3,00	242381,32	485009,35
7422	Geen verblijfsobject	Gebouwen	11,28	3,00	242380,73	484998,71
7423	Geen verblijfsobject	Gebouwen	11,25	3,00	242381,28	484995,63
7424	Bremstraat 1a Almelo	Gebouwen	11,39	19,00	242401,70	485028,73

Model: 221130 Plansituatie 2037 - akoestisch onderzoek
Groep: (hoofdgroep)
Lijst van Gebouwen, voor rekenmethode Wegverkeerslawaai - RMG-2012, wegverkeer

Naam	Omschr.	Groep	Maaiveld	Rel.H	X-1	Y-1
7425	Bremstraat 1b Almelo	Gebouwen	11,35	7,60	242405,08	485039,59
7427	7426_Violierstraat Almelo	Gebouwen	11,19	7,10	242394,94	485069,65
7428	Violierstraat 70 Almelo	Gebouwen	11,23	7,10	242380,15	485053,04
7429	Violierstraat 66 Almelo	Gebouwen	11,17	6,80	242386,04	485068,10
7430	Violierstraat 68 Almelo	Gebouwen	11,18	7,20	242381,44	485066,91
7431	Violierstraat 72 Almelo	Gebouwen	11,23	7,00	242380,15	485053,04
7432	Violierstraat 74 Almelo	Gebouwen	11,18	6,90	242369,48	485056,06
7433	Violierstraat 76 Almelo	Gebouwen	11,14	6,80	242366,10	485063,35
7434	Geen verblijfsobject	Gebouwen	11,30	3,00	242376,05	485037,46
7435	Bremstraat 1GA03 Almelo	Gebouwen	11,32	2,40	242380,32	485025,74
7436	Geen verblijfsobject	Gebouwen	11,33	3,00	242404,37	485043,04
7437	Geen verblijfsobject	Gebouwen	11,26	3,00	242402,48	485057,20
7438	Geen verblijfsobject	Gebouwen	11,30	3,20	242402,42	485049,24
7439	Geen verblijfsobject	Gebouwen	11,29	3,00	242391,44	485044,72
7440	Bremstraat 1GA01 Almelo	Gebouwen	11,32	2,90	242379,70	485028,68
7441	Geen verblijfsobject	Gebouwen	11,32	3,00	242379,70	485028,68
7442	Bremstraat 1GA02 Almelo	Gebouwen	11,36	2,40	242386,88	485030,11
7443	Geen verblijfsobject	Gebouwen	11,27	3,00	242370,79	485030,18
7444	Violierstraat 52 Almelo	Gebouwen	11,27	7,90	242441,93	485071,80
7445	Violierstraat 54 Almelo	Gebouwen	11,26	8,00	242438,10	485062,16
7446	Violierstraat 56 Almelo	Gebouwen	11,26	8,10	242436,10	485061,88
7447	Violierstraat 58 Almelo	Gebouwen	11,28	8,10	242429,09	485069,63
7448	Violierstraat 60 Almelo	Gebouwen	11,25	8,20	242422,88	485068,57
7449	Bornsestraat 146 Almelo	Gebouwen	11,49	6,80	242838,73	485235,15
7450	Bornsestraat 144 Almelo	Gebouwen	11,47	7,80	242836,62	485240,77
7451	Bornsestraat 142 Almelo	Gebouwen	11,45	6,50	242828,86	485248,38
7452	Bornsestraat 140 Almelo	Gebouwen	11,45	7,80	242826,05	485247,38
7453	Bornsestraat 136 Almelo	Gebouwen	11,44	7,60	242806,72	485250,00
7454	Geen verblijfsobject	Gebouwen	11,43	2,90	242805,54	485264,48
7455	Bornsestraat 116 Almelo	Gebouwen	11,27	8,70	242723,50	485328,97
7456	Bornsestraat 112b Almelo	Gebouwen	11,29	6,90	242727,40	485374,44
7457	Geen verblijfsobject	Gebouwen	11,24	3,00	242744,92	485344,34
7458	Geen verblijfsobject	Gebouwen	11,24	3,00	242745,21	485345,47
7460	7459_Bornsestraat Almelo	Gebouwen	11,45	6,30	242809,92	485310,22
7461	Geen verblijfsobject	Gebouwen	11,26	4,40	242733,60	485348,57
7462	Geen verblijfsobject	Gebouwen	11,26	3,00	242732,80	485345,91
7463	Bornsestraat 122 Almelo	Gebouwen	11,39	7,10	242731,69	485307,18
7464	Bornsestraat 120 Almelo	Gebouwen	11,32	8,50	242733,74	485321,53
7465	Bornsestraat 118 Almelo	Gebouwen	11,35	8,60	242726,43	485311,00
7466	Berkelstraat 1 Almelo	Gebouwen	11,46	8,10	242819,05	485316,74
7467	Berkelstraat 3 Almelo	Gebouwen	11,48	8,20	242823,08	485319,44
7468	Berkelstraat 5 Almelo	Gebouwen	11,46	8,10	242829,07	485311,06
7469	Scheldehof 7 Almelo	Gebouwen	11,46	6,30	242882,69	485304,00
7470	Scheldehof 9 Almelo	Gebouwen	11,46	0,00	242882,55	485303,85
7471	Scheldehof 11 Almelo	Gebouwen	11,46	6,40	242878,40	485290,60
7472	Scheldehof 13 Almelo	Gebouwen	11,46	6,50	242873,98	485286,09
7473	Scheldehof 15 Almelo	Gebouwen	11,46	6,20	242867,72	485269,62
7474	Scheldehof 17 Almelo	Gebouwen	11,46	6,00	242870,49	485263,60
7475	Geen verblijfsobject	Gebouwen	11,43	3,00	242889,41	485314,99
7476	Geen verblijfsobject	Gebouwen	11,45	3,00	242848,63	485287,00
7477	Geen verblijfsobject	Gebouwen	11,45	3,00	242851,19	485304,23
7478	Geen verblijfsobject	Gebouwen	11,48	3,00	242866,89	485297,13
7479	Berkelstraat 7 Almelo	Gebouwen	11,48	8,10	242833,09	485313,74
7480	Berkelstraat 9 Almelo	Gebouwen	11,45	8,20	242837,29	485316,54
7481	Berkelstraat 11 Almelo	Gebouwen	11,50	8,20	242844,52	485320,02
7482	Berkelstraat 13 Almelo	Gebouwen	11,48	8,10	242849,10	485333,74
7483	Berkelstraat 15 Almelo	Gebouwen	11,48	8,10	242853,58	485324,28
7484	Berkelstraat 17 Almelo	Gebouwen	11,48	8,10	242858,13	485326,42
7485	Berkelstraat 21 Almelo	Gebouwen	11,48	8,10	242866,69	485331,70
7486	Berkelstraat 19 Almelo	Gebouwen	11,48	8,10	242867,17	485330,68
7487	Berkelstraat 23 Almelo	Gebouwen	11,46	8,10	242871,12	485333,79
7488	Berkelstraat 25 Almelo	Gebouwen	11,44	8,10	242875,70	485335,94
7489	Berkelstraat 27 Almelo	Gebouwen	11,43	8,10	242880,20	485338,06
7490	Berkelstraat 29 Almelo	Gebouwen	11,43	8,10	242884,88	485340,27
7491	Geen verblijfsobject	Gebouwen	11,46	3,00	242876,64	485323,54
7492	Bornsestraat 160 Almelo	Gebouwen	11,45	5,80	242904,47	485197,27
7493	Bornsestraat 158 Almelo	Gebouwen	11,47	5,90	242895,26	485184,72
7494	Merwedehof 15 Almelo	Gebouwen	11,40	4,00	242922,20	485227,12
7495	Merwedehof 17 Almelo	Gebouwen	11,41	3,90	242920,78	485215,12
7496	Merwedehof 19 Almelo	Gebouwen	11,38	3,80	242925,98	485209,55
7497	Bornsestraat 164 Almelo	Gebouwen	11,40	6,70	242915,17	485179,96
7498	Bornsestraat 162 Almelo	Gebouwen	11,40	6,20	242915,32	485185,12
7499	Geen verblijfsobject	Gebouwen	11,43	3,00	242910,69	485214,94
7500	Geen verblijfsobject	Gebouwen	11,41	3,60	242926,43	485196,62
7501	Merwedehof 14 Almelo	Gebouwen	11,39	6,40	242955,90	485204,69
7502	Merwedehof 12 Almelo	Gebouwen	11,37	6,60	242958,74	485210,93
7503	Merwedehof 10 Almelo	Gebouwen	11,37	6,40	242958,58	485210,78

Model: 221130 Plansituatie 2037 - akoestisch onderzoek
Groep: (hoofdgroep)
Lijst van Gebouwen, voor rekenmethode Wegverkeerslawaai - RMG-2012, wegverkeer

Naam	Omschr.	Groep	Maaiveld	Rel.H	X-1	Y-1
7504	Merwedehof 8 Almelo	Gebouwen	11,38	6,30	242969,88	485211,40
7505	Lekstraat 2 Almelo	Gebouwen	11,35	6,50	242972,58	485177,76
7506	Geen verblijfsobject	Gebouwen	11,36	3,00	242950,21	485184,85
7507	Geen verblijfsobject	Gebouwen	11,37	3,00	242946,45	485189,78
7508	Geen verblijfsobject	Gebouwen	11,39	3,00	242958,30	485201,55
7509	Geen verblijfsobject	Gebouwen	11,36	3,00	242963,60	485187,20
7510	Geen verblijfsobject	Gebouwen	11,38	3,00	242953,07	485198,46
7511	Geen verblijfsobject	Gebouwen	11,34	3,00	242958,17	485174,08
7512	Scheldehof 14 Almelo	Gebouwen	11,45	6,30	242893,40	485263,80
7513	Scheldehof 12 Almelo	Gebouwen	11,43	6,10	242905,27	485259,62
7514	Merwedehof 9 Almelo	Gebouwen	11,42	6,30	242930,67	485250,28
7515	Merwedehof 11 Almelo	Gebouwen	11,40	6,40	242929,20	485234,10
7516	Merwedehof 13 Almelo	Gebouwen	11,39	6,60	242924,66	485229,43
7517	Geen verblijfsobject	Gebouwen	11,41	3,00	242916,14	485238,32
7518	Geen verblijfsobject	Gebouwen	11,43	3,00	242901,58	485254,48
7519	Merwedehof 7 Almelo	Gebouwen	11,40	6,40	242938,07	485252,23
7520	Merwedehof 3 Almelo	Gebouwen	11,40	6,20	242937,31	485261,37
7521	Merwedehof 1 Almelo	Gebouwen	11,41	6,50	242944,57	485263,11
7522	Merwedehof 5 Almelo	Gebouwen	11,40	6,50	242937,31	485261,37
7523	Merwedehof 6 Almelo	Gebouwen	11,38	6,30	242964,36	485223,91
7524	Merwedehof 4 Almelo	Gebouwen	11,38	6,20	242980,06	485224,49
7525	Merwedehof 2 Almelo	Gebouwen	11,41	6,40	242973,95	485231,86
7526	Lekstraat 3 Almelo	Gebouwen	11,58	5,60	243033,86	485177,02
7527	Geen verblijfsobject	Gebouwen	11,73	4,50	243059,41	485267,18
7528	Geen verblijfsobject	Gebouwen	11,06	3,00	243035,72	485252,48
7529	Lekstraat 1a Almelo	Gebouwen	11,33	7,20	243018,97	485170,95
7530	Lekstraat 1 Almelo	Gebouwen	11,33	7,20	243014,46	485165,95
7531	Lekstraat 12 Almelo	Gebouwen	11,38	6,50	242996,02	485203,57
7532	Lekstraat 14 Almelo	Gebouwen	11,38	6,60	242996,20	485207,13
7533	Lekstraat 10 Almelo	Gebouwen	11,38	6,30	242987,11	485198,53
7534	Lekstraat 8 Almelo	Gebouwen	11,38	6,10	242987,11	485198,53
7535	Lekstraat 6 Almelo	Gebouwen	11,36	6,40	242985,68	485182,86
7536	Lekstraat 4 Almelo	Gebouwen	11,36	6,10	242981,46	485178,18
7537	Geen verblijfsobject	Gebouwen	11,39	3,00	242988,65	485215,49
7538	Geen verblijfsobject	Gebouwen	11,39	3,00	242993,80	485215,18
7539	Geen verblijfsobject	Gebouwen	11,00	2,50	241791,60	485826,12
7540	Geen verblijfsobject	Gebouwen	10,92	3,00	241834,44	485821,75
7541	Geen verblijfsobject	Gebouwen	11,01	2,80	241799,20	485825,02
7542	Geen verblijfsobject	Gebouwen	10,99	3,10	241825,64	485832,94
7543	Geen verblijfsobject	Gebouwen	10,98	2,70	241816,35	485827,86
7544	Geen verblijfsobject	Gebouwen	10,98	2,70	241816,35	485827,86
7546	7545_Poulinkstraat Almelo	Gebouwen	10,90	11,10	241829,61	485797,80
7548	7547_Westerstraat Almelo	Gebouwen	10,97	12,10	241757,99	485845,42
7549	Tweede Sligtestraat 1 Almelo	Gebouwen	11,26	7,20	241771,15	485774,63
7550	Tweede Sligtestraat 3 Almelo	Gebouwen	11,33	5,60	241762,05	485775,70
7551	Tweede Sligtestraat 5 Almelo	Gebouwen	11,24	5,60	241765,31	485767,21
7552	Tweede Sligtestraat 7 Almelo	Gebouwen	11,31	5,50	241754,98	485769,47
7553	Tweede Sligtestraat 9 Almelo	Gebouwen	11,28	8,50	241753,38	485764,67
7554	Tweede Sligtestraat 11 Almelo	Gebouwen	11,20	6,10	241756,70	485756,26
7555	Geen verblijfsobject	Gebouwen	11,28	3,00	241783,66	485761,26
7556	Geen verblijfsobject	Gebouwen	11,31	3,00	241779,58	485760,98
7558	7557_Poulinkstraat Almelo	Gebouwen	11,01	8,40	241798,49	485816,55
7559	Poulinkstraat 17 Almelo	Gebouwen	11,00	6,00	241790,10	485804,45
7560	Sesastraat 7 Almelo	Gebouwen	11,17	8,10	241797,58	485759,19
7561	Sesastraat 5 Almelo	Gebouwen	11,11	8,10	241804,54	485765,34
7562	Sesastraat 3 Almelo	Gebouwen	11,22	8,10	241790,46	485767,31
7563	Sesastraat 1 Almelo	Gebouwen	11,07	8,10	241797,44	485773,48
7564	Adastraat 7 Almelo	Gebouwen	10,94	10,60	241789,48	485888,82
7565	Adastraat 10 Almelo	Gebouwen	10,90	7,20	241806,78	485905,32
7566	Adastraat 14 Almelo	Gebouwen	10,91	7,70	241813,06	485901,99
7567	Adastraat 16 Almelo	Gebouwen	10,92	7,90	241816,38	485886,39
7568	Adastraat 18 Almelo	Gebouwen	10,92	7,70	241816,38	485886,39
7569	Adastraat 20 Almelo	Gebouwen	10,96	10,60	241827,96	485896,62
7570	Adastraat 22 Almelo	Gebouwen	10,96	10,40	241836,35	485887,68
7571	Adastraat 11 Almelo	Gebouwen	10,99	10,80	241801,31	485867,97
7572	Adastraat 13 Almelo	Gebouwen	11,00	10,80	241814,82	485875,42
7573	Adastraat 15 Almelo	Gebouwen	11,01	6,90	241820,82	485872,27
7574	Adastraat 17 Almelo	Gebouwen	11,01	6,90	241812,38	485856,05
7575	Adastraat 19 Almelo	Gebouwen	11,02	7,90	241826,55	485869,02
7576	Adastraat 6 Almelo	Gebouwen	10,89	12,60	241798,32	485918,11
7577	Westerstraat 2a Almelo	Gebouwen	10,86	9,80	241782,55	485946,08
7578	Westerstraat 4 Almelo	Gebouwen	10,84	9,80	241764,86	485941,68
7579	Adastraat 4 Almelo	Gebouwen	10,82	10,70	241776,42	485915,19
7581	7580_Wierdensestraat Almelo	Gebouwen	10,79	6,30	241765,96	485955,12
7582	Geen verblijfsobject	Gebouwen	10,88	3,00	241791,34	485926,97
7583	Boompjes 1 Almelo	Gebouwen	10,90	5,70	241820,95	485919,76
7584	Geen verblijfsobject	Gebouwen	10,89	3,00	241812,11	485924,30

Model: 221130 Plansituatie 2037 - akoestisch onderzoek
Groep: (hoofdgroep)
Lijst van Gebouwen, voor rekenmethode Wegverkeerslawaai - RMG-2012, wegverkeer

Naam	Omschr.	Groep	Maaiveld	Rel.H	X-1	Y-1
7585	Adastraat 25 Almelo	Gebouwen	10,97	7,70	241850,82	485856,52
7586	Adastraat 27 Almelo	Gebouwen	10,97	7,80	241850,82	485856,52
7587	Adastraat 29 Almelo	Gebouwen	10,95	10,40	241861,87	485850,71
7588	Adastraat 31 Almelo	Gebouwen	10,94	10,60	241867,74	485847,61
7589	Adastraat 33 Almelo	Gebouwen	10,94	10,60	241873,48	485844,57
7590	Adastraat 35 Almelo	Gebouwen	10,94	10,30	241879,07	485841,61
7591	Tuinstraat 5 Almelo	Gebouwen	11,08	8,70	241916,04	485768,92
7592	Tuinstraat 7 Almelo	Gebouwen	10,64	9,60	241910,83	485772,92
7593	Geen verblijfsobject	Gebouwen	10,92	3,00	241841,01	485825,39
7594	Geen verblijfsobject	Gebouwen	10,99	3,00	241853,49	485803,32
7595	Adastraat 39GA01 Almelo	Gebouwen	10,92	2,50	241877,79	485818,08
7596	Adastraat 39GA02 Almelo	Gebouwen	10,93	2,50	241873,23	485813,71
7597	Adastraat 39GA03 Almelo	Gebouwen	10,91	2,50	241877,81	485811,73
7598	Adastraat 39GA04 Almelo	Gebouwen	10,93	2,50	241871,17	485808,96
7599	Adastraat 39GA05 Almelo	Gebouwen	10,93	2,50	241875,72	485806,99
7601	7600_Tuinstraat Almelo	Gebouwen	10,19	10,40	241911,81	485783,00
7602	Geen verblijfsobject	Gebouwen	10,98	3,00	241856,74	485810,55
7603	Poulinkstraat 1 Almelo	Gebouwen	11,00	6,70	241865,52	485792,93
7605	7604_Poulinkstraat Almelo	Gebouwen	10,92	8,90	241836,71	485796,66
7606	Adastraat 37 Almelo	Gebouwen	10,94	6,90	241879,57	485841,33
7607	Adastraat 39 Almelo	Gebouwen	10,95	7,20	241884,18	485838,92
7608	Adastraat 39a Almelo	Gebouwen	10,96	4,80	241893,49	485833,93
7609	Marktstraat 80 Almelo	Gebouwen	10,65	7,90	241945,24	485852,90
7610	Marktstraat 84 Almelo	Gebouwen	10,64	7,20	241940,75	485841,66
7611	Holtjesstraat 9 Almelo	Gebouwen	11,18	8,40	241969,13	485772,54
7612	Tuinstraat 8 Almelo	Gebouwen	11,19	6,20	241932,30	485763,18
7613	Geen verblijfsobject	Gebouwen	11,17	3,00	241968,37	485766,38
7614	Holtjesstraat 15 Almelo	Gebouwen	11,13	5,80	241980,50	485778,93
7615	Holtjesstraat 13 Almelo	Gebouwen	11,17	8,40	241975,28	485779,42
7616	Holtjesstraat 11 Almelo	Gebouwen	11,17	8,40	241975,28	485779,42
7618	7617_Zwanenbelt Almelo	Gebouwen	11,14	12,90	242058,42	485711,87
7619	Geen verblijfsobject	Gebouwen	11,17	3,00	241968,37	485766,38
7620	Geen verblijfsobject	Gebouwen	11,12	3,00	241979,30	485765,14
7621	Geen verblijfsobject	Gebouwen	11,12	3,00	241979,30	485765,14
7623	7622_Holtjesstraat Almelo	Gebouwen	11,12	8,40	241984,88	485789,12
7625	7624_Holtjesstraat Almelo	Gebouwen	11,16	11,60	241992,40	485787,84
7626	Geen verblijfsobject	Gebouwen	11,16	3,00	241967,36	485804,52
7627	Geen verblijfsobject	Gebouwen	11,16	3,00	241978,40	485803,89
7629	7628_Bartelshoek Almelo	Gebouwen	11,26	11,10	242008,76	485808,08
7631	7630_Prinsenstraat Almelo	Gebouwen	11,15	12,70	241975,66	485823,94
7632	Violierstraat 62 Almelo	Gebouwen	11,24	8,00	242416,68	485067,52
7633	Violierstraat 64 Almelo	Gebouwen	11,24	8,20	242409,95	485066,46
7634	Bremstraat 2GA03 Almelo	Gebouwen	11,34	2,40	242416,52	485043,99
7635	Bremstraat 2GA01 Almelo	Gebouwen	11,34	2,20	242413,70	485044,46
7636	Bremstraat 2GA02 Almelo	Gebouwen	11,36	2,50	242408,68	485037,76
7637	Bremstraat 2GA04 Almelo	Gebouwen	11,37	2,30	242417,36	485039,15
7638	Geen verblijfsobject	Gebouwen	11,29	3,00	242435,94	485032,72
7639	Geen verblijfsobject	Gebouwen	11,31	3,00	242431,02	485030,81
7640	Geen verblijfsobject	Gebouwen	11,26	3,00	242448,90	485054,31
7641	Geen verblijfsobject	Gebouwen	11,32	3,00	242427,47	485037,05
7642	Geen verblijfsobject	Gebouwen	11,25	3,00	242447,30	485028,33
7643	Geen verblijfsobject	Gebouwen	11,25	3,00	242446,41	485031,44
7644	Geen verblijfsobject	Gebouwen	11,34	2,90	242425,44	485033,30
7645	Geen verblijfsobject	Gebouwen	11,34	3,00	242426,24	485023,56
7646	Geen verblijfsobject	Gebouwen	11,25	4,90	242453,84	485040,53
7647	Geen verblijfsobject	Gebouwen	11,29	3,10	242434,73	485035,97
7648	Seringenstraat 2 Almelo	Gebouwen	11,21	7,20	242497,16	484973,65
7649	Geen verblijfsobject	Gebouwen	11,17	3,00	242508,64	484986,72
7650	Geen verblijfsobject	Gebouwen	11,13	3,00	242527,36	484998,96
7651	Geen verblijfsobject	Gebouwen	11,15	3,00	242521,39	484982,91
7652	Geen verblijfsobject	Gebouwen	11,16	3,00	242516,86	484989,20
7653	Geen verblijfsobject	Gebouwen	11,19	3,00	242502,64	484984,94
7654	Geen verblijfsobject	Gebouwen	11,15	3,00	242525,00	484974,69
7656	7655_Kroosstraat Almelo	Gebouwen	11,18	7,60	242505,78	484996,09
7658	7657_Kroosstraat Almelo	Gebouwen	11,18	7,60	242505,78	484996,09
7660	7659_Kroosstraat Almelo	Gebouwen	11,15	7,60	242520,23	485000,43
7662	7661_Kroosstraat Almelo	Gebouwen	11,15	7,70	242520,23	485000,43
7664	7663_Kroosstraat Almelo	Gebouwen	11,14	7,70	242527,46	485002,58
7665	Kroosstraat 12b Almelo	Gebouwen	11,24	8,00	242456,86	485011,85
7666	Kroosstraat 12c Almelo	Gebouwen	11,24	8,00	242461,93	485012,93
7667	Kroosstraat 12d Almelo	Gebouwen	11,24	8,10	242461,93	485012,93
7668	Kroosstraat 23a Almelo	Gebouwen	11,19	7,90	242475,70	484992,79
7669	Kroosstraat 21 Almelo	Gebouwen	11,17	8,00	242457,37	484993,83
7670	Kroosstraat 23 Almelo	Gebouwen	11,17	8,00	242462,44	484994,88
7671	Kroosstraat 19 Almelo	Gebouwen	11,17	8,00	242457,37	484993,83
7672	Geen verblijfsobject	Gebouwen	11,14	3,00	242475,85	484976,94
7673	Geen verblijfsobject	Gebouwen	11,13	3,00	242466,13	484977,00

Model: 221130 Plansituatie 2037 - akoestisch onderzoek
Groep: (hoofdgroep)
Lijst van Gebouwen, voor rekenmethode Wegverkeerslawaai - RMG-2012, wegverkeer

Naam	Omschr.	Groep	Maaiveld	Rel.H	X-1	Y-1
7675	7674_Kroosstraat Almelo	Gebouwen	11,21	7,60	242477,73	485016,78
7677	7676_Kroosstraat Almelo	Gebouwen	11,21	7,60	242477,73	485016,78
7679	7678_Kroosstraat Almelo	Gebouwen	11,22	7,60	242485,01	485018,81
7681	7680_Kroosstraat Almelo	Gebouwen	11,22	7,60	242499,57	485022,86
7683	7682_Kroosstraat Almelo	Gebouwen	11,20	7,60	242495,94	485002,70
7684	Violierstraat 44 Almelo	Gebouwen	11,29	7,70	242469,64	485077,42
7685	Violierstraat 46 Almelo	Gebouwen	11,27	7,90	242471,76	485064,87
7686	Violierstraat 48 Almelo	Gebouwen	11,28	8,60	242462,81	485068,23
7687	Violierstraat 50 Almelo	Gebouwen	11,26	8,20	242450,88	485058,44
7688	Geen verblijfsobject	Gebouwen	11,23	3,00	242488,00	485032,65
7689	Geen verblijfsobject	Gebouwen	11,25	3,00	242482,67	485041,39
7690	Geen verblijfsobject	Gebouwen	11,23	3,00	242473,30	485028,45
7691	Geen verblijfsobject	Gebouwen	11,25	3,00	242455,11	485034,10
7692	Geen verblijfsobject	Gebouwen	11,24	3,00	242457,46	485031,42
7693	Geen verblijfsobject	Gebouwen	11,22	3,00	242495,56	485045,22
7694	Geen verblijfsobject	Gebouwen	11,23	2,70	242489,96	485053,62
7695	Geen verblijfsobject	Gebouwen	11,25	2,80	242475,19	485047,56
7696	Geen verblijfsobject	Gebouwen	11,26	3,90	242465,01	485050,76
7697	Geen verblijfsobject	Gebouwen	11,25	4,70	242460,55	485041,21
7699	7698_Kroosstraat Almelo	Gebouwen	11,14	8,50	242535,69	485047,80
7701	7700_Kroosstraat Almelo	Gebouwen	11,13	8,50	242518,92	485042,04
7702	Geen verblijfsobject	Gebouwen	11,22	3,00	242502,96	485043,11
7703	Geen verblijfsobject	Gebouwen	11,17	3,00	242513,58	485049,31
7704	Kroosstraat 38GA04 Almelo	Gebouwen	11,10	2,40	242519,90	485057,52
7705	Kroosstraat 44GA02 Almelo	Gebouwen	11,15	2,40	242532,34	485055,51
7706	Kroosstraat 44GA03 Almelo	Gebouwen	11,15	2,40	242535,13	485056,37
7707	Kroosstraat 46GA01 Almelo	Gebouwen	11,16	2,40	242533,54	485061,74
7708	Kroosstraat 32 Almelo	Gebouwen	11,22	7,60	242499,57	485022,86
7710	7709_Kroosstraat Almelo	Gebouwen	11,20	7,60	242514,13	485026,91
7711	Kroosstraat 38GA01 Almelo	Gebouwen	11,19	2,40	242510,55	485048,38
7712	Kroosstraat 38GA02 Almelo	Gebouwen	11,17	2,40	242511,81	485055,02
7713	Kroosstraat 38GA03 Almelo	Gebouwen	11,15	2,40	242514,52	485055,86
7714	Kroosstraat 38GA05 Almelo	Gebouwen	11,10	2,40	242519,90	485057,52
7715	Kroosstraat 38GA06 Almelo	Gebouwen	11,11	2,50	242522,60	485058,36
7716	Geen verblijfsobject	Gebouwen	11,13	3,00	242525,29	485059,19
7717	Geen verblijfsobject	Gebouwen	11,10	3,00	242519,44	485058,38
7718	Nieuwlandsweg 4 Almelo	Gebouwen	11,35	5,40	242375,88	485175,83
7719	Nieuwlandsweg 6 Almelo	Gebouwen	11,25	5,80	242389,46	485162,38
7720	Nieuwlandsweg 8 Almelo	Gebouwen	11,19	7,00	242392,43	485148,65
7721	Nieuwlandsweg 10 Almelo	Gebouwen	11,18	7,90	242405,56	485127,40
7722	Violierstraat 51 Almelo	Gebouwen	11,17	8,30	242420,01	485100,57
7723	Violierstraat 53 Almelo	Gebouwen	11,19	7,90	242413,50	485099,47
7724	Violierstraat 49 Almelo	Gebouwen	11,24	8,10	242430,42	485115,49
7725	Violierstraat 47 Almelo	Gebouwen	11,27	8,00	242439,34	485111,61
7726	Violierstraat 45 Almelo	Gebouwen	11,29	7,70	242440,57	485109,66
7727	Geen verblijfsobject	Gebouwen	11,18	3,00	242420,87	485110,33
7728	Geen verblijfsobject	Gebouwen	11,18	2,30	242410,99	485121,62
7729	Geen verblijfsobject	Gebouwen	11,17	3,00	242365,82	485120,85
7730	Nieuwlandsweg 12 Almelo	Gebouwen	11,14	7,00	242396,91	485123,60
7731	Violierstraat 65 Almelo	Gebouwen	11,19	7,50	242375,79	485087,62
7732	Violierstraat 61 Almelo	Gebouwen	11,16	7,00	242389,19	485096,92
7733	Violierstraat 63 Almelo	Gebouwen	11,17	7,70	242386,44	485096,16
7734	Violierstraat 55 Almelo	Gebouwen	11,18	7,70	242404,42	485097,98
7735	Geen verblijfsobject	Gebouwen	11,23	3,00	242371,47	485105,07
7736	Geen verblijfsobject	Gebouwen	11,18	3,00	242370,27	485117,68
7737	Geen verblijfsobject	Gebouwen	11,46	3,40	242416,13	485166,86
7738	Geen verblijfsobject	Gebouwen	11,46	4,10	242425,06	485147,84
7739	Geen verblijfsobject	Gebouwen	11,45	2,60	242424,75	485147,71
7740	Boomshoeksstraat 10 Almelo	Gebouwen	11,71	4,40	242452,50	485160,02
7741	Violierstraat 31 Almelo	Gebouwen	11,23	7,50	242503,37	485114,42
7742	Violierstraat 29 Almelo	Gebouwen	11,23	7,20	242503,37	485114,42
7743	Violierstraat 27 Almelo	Gebouwen	11,21	8,60	242515,50	485125,38
7744	Violierstraat 25 Almelo	Gebouwen	11,21	8,60	242515,50	485125,38
7745	Violierstraat 23 Almelo	Gebouwen	11,18	8,30	242524,99	485119,19
7746	Violierstraat 40a Almelo	Gebouwen	11,19	8,20	242499,71	485081,54
7747	Violierstraat 40 Almelo	Gebouwen	11,19	6,90	242505,50	485068,39
7748	Violierstraat 30 Almelo	Gebouwen	11,17	7,20	242537,97	485078,68
7749	Violierstraat 32 Almelo	Gebouwen	11,19	7,40	242533,23	485087,77
7750	Violierstraat 34 Almelo	Gebouwen	11,18	7,20	242521,37	485078,57
7751	Violierstraat 36 Almelo	Gebouwen	11,17	7,50	242518,21	485077,96
7752	Violierstraat 38 Almelo	Gebouwen	11,15	7,30	242509,00	485083,18
7753	Scheldehof 1 Almelo	Gebouwen	11,40	6,40	242900,37	485313,00
7754	Scheldehof 3 Almelo	Gebouwen	11,41	6,40	242893,74	485319,54
7755	Scheldehof 5 Almelo	Gebouwen	11,43	6,60	242891,44	485312,91
7756	Scheldehof 10 Almelo	Gebouwen	11,43	6,20	242907,82	485276,06
7757	Scheldehof 8 Almelo	Gebouwen	11,42	6,30	242918,75	485263,43
7758	Scheldehof 6 Almelo	Gebouwen	11,41	6,30	242923,17	485267,83

Model: 221130 Plansituatie 2037 - akoestisch onderzoek
Groep: (hoofdgroep)
Lijst van Gebouwen, voor rekenmethode Wegverkeerslawaai - RMG-2012, wegverkeer

Naam	Omschr.	Groep	Maaiveld	Rel.H	X-1	Y-1
7759	Scheldehof 4 Almelo	Gebouwen	11,37	6,30	242922,19	485288,27
7760	Scheldehof 2 Almelo	Gebouwen	11,37	6,50	242930,91	485287,45
7761	Geen verblijfsobject	Gebouwen	11,38	2,80	242940,14	485277,61
7762	Geen verblijfsobject	Gebouwen	11,39	2,50	242942,30	485275,23
7763	Geen verblijfsobject	Gebouwen	11,38	3,00	242894,97	485331,68
7764	Geen verblijfsobject	Gebouwen	11,41	3,00	242890,90	485322,33
7765	Kieftsbeeklaan 9 Almelo	Gebouwen	11,76	6,60	243054,12	485322,68
7766	Geen verblijfsobject	Gebouwen	11,72	3,00	243041,78	485327,80
7768	7767_Hospitaalweg Almelo	Gebouwen	11,40	7,30	243010,74	485311,00
7769	Kieftsbeeklaan 23 Almelo	Gebouwen	11,66	7,70	243071,36	485348,06
7770	Kieftsbeeklaan 23a Almelo	Gebouwen	11,66	8,10	243061,37	485344,44
7771	Geen verblijfsobject	Gebouwen	11,11	7,40	243016,99	485289,37
7772	Geen verblijfsobject	Gebouwen	11,55	3,00	243027,94	485341,48
7773	Laan van Iserlohn 2 Almelo	Gebouwen	11,49	5,20	242862,54	485560,92
7775	7774_Maasstraat Almelo	Gebouwen	11,28	11,20	242798,07	485513,63
7777	7776_Maasstraat Almelo	Gebouwen	11,26	11,10	242809,58	485481,30
7779	7778_Maasstraat Almelo	Gebouwen	11,25	11,10	242815,31	485465,12
7780	Rijnstraat 7 Almelo	Gebouwen	11,30	6,20	242713,43	485454,06
7781	Rijnstraat 2 Almelo	Gebouwen	11,32	6,70	242765,82	485449,41
7782	Rijnstraat 23 Almelo	Gebouwen	11,25	6,10	242745,57	485408,65
7783	Rijnstraat 21 Almelo	Gebouwen	11,25	6,10	242742,01	485413,30
7784	Rijnstraat 19 Almelo	Gebouwen	11,23	6,10	242743,48	485422,26
7785	Rijnstraat 17 Almelo	Gebouwen	11,27	5,90	242731,12	485437,69
7786	Rijnstraat 15 Almelo	Gebouwen	11,28	6,10	242726,52	485438,18
7787	Rijnstraat 13 Almelo	Gebouwen	11,27	6,20	242728,71	485450,71
7788	Rijnstraat 11 Almelo	Gebouwen	11,30	6,40	242718,53	485442,71
7789	Rijnstraat 9 Almelo	Gebouwen	11,28	6,30	242724,93	485455,49
7790	Geen verblijfsobject	Gebouwen	11,28	3,00	242753,18	485464,72
7791	Geen verblijfsobject	Gebouwen	11,30	3,00	242719,87	485448,02
7792	Geen verblijfsobject	Gebouwen	11,31	3,00	242717,35	485414,83
7793	Rijnstraat 25 Almelo	Gebouwen	11,20	6,00	242755,80	485416,74
7794	Geen verblijfsobject	Gebouwen	11,27	3,00	242745,00	485393,26
7795	Geen verblijfsobject	Gebouwen	11,28	3,00	242729,37	485407,55
7796	Geen verblijfsobject	Gebouwen	11,26	3,00	242733,42	485405,15
7797	Geen verblijfsobject	Gebouwen	11,28	3,00	242739,96	485396,92
7798	Geen verblijfsobject	Gebouwen	11,27	3,00	242745,00	485393,26
7799	Rijnstraat 31 Almelo	Gebouwen	11,14	5,60	242769,15	485395,95
7800	Rijnstraat 29 Almelo	Gebouwen	11,17	5,90	242766,68	485403,02
7801	Rijnstraat 27 Almelo	Gebouwen	11,20	6,00	242759,42	485412,17
7802	Rijnstraat 4 Almelo	Gebouwen	11,33	6,80	242757,90	485443,16
7803	Rijnstraat 6 Almelo	Gebouwen	11,37	6,70	242761,63	485438,47
7804	Rijnstraat 8 Almelo	Gebouwen	11,33	6,80	242765,36	485433,76
7805	Rijnstraat 10 Almelo	Gebouwen	11,32	6,80	242769,08	485429,08
7806	Rijnstraat 12 Almelo	Gebouwen	11,31	6,80	242781,83	485423,88
7807	Maasstraat 7 Almelo	Gebouwen	11,28	6,70	242793,23	485452,66
7808	Maasstraat 5 Almelo	Gebouwen	11,26	6,70	242791,18	485458,40
7809	Maasstraat 3 Almelo	Gebouwen	11,23	6,80	242789,17	485464,01
7810	Geen verblijfsobject	Gebouwen	11,30	3,00	242770,84	485453,37
7811	Geen verblijfsobject	Gebouwen	11,29	3,00	242774,07	485455,49
7812	Geen verblijfsobject	Gebouwen	11,28	2,90	242771,34	485462,41
7813	Geen verblijfsobject	Gebouwen	11,28	3,00	242773,83	485458,84
7814	Geen verblijfsobject	Gebouwen	11,33	3,00	242780,63	485445,55
7815	Geen verblijfsobject	Gebouwen	11,28	3,00	242780,75	485454,62
7816	Geen verblijfsobject	Gebouwen	11,32	3,00	242787,74	485444,36
7817	Geen verblijfsobject	Gebouwen	11,35	3,00	242796,28	485433,13
7818	Geen verblijfsobject	Gebouwen	11,34	3,00	242784,81	485434,00
7819	Geen verblijfsobject	Gebouwen	11,33	3,00	242781,89	485443,75
7820	Geen verblijfsobject	Gebouwen	11,29	3,00	242777,70	485452,62
7821	Geen verblijfsobject	Gebouwen	11,34	3,00	242784,58	485442,30
7822	Geen verblijfsobject	Gebouwen	11,36	2,50	242787,42	485436,10
7823	Maasstraat 9 Almelo	Gebouwen	11,30	6,80	242795,23	485447,07
7825	7824_Maasstraat Almelo	Gebouwen	11,23	11,20	242821,51	485454,92
7827	7826_Maasstraat Almelo	Gebouwen	11,49	12,80	242831,24	485423,46
7829	7828_Maasstraat Almelo	Gebouwen	11,36	12,80	242812,04	485407,23
7830	Windslaan 27 Almelo	Gebouwen	11,14	6,40	242759,69	485534,37
7831	Windslaan 25 Almelo	Gebouwen	11,13	6,20	242749,34	485543,03
7832	Windslaan 23 Almelo	Gebouwen	11,20	6,30	242743,44	485540,67
7833	Windslaan 21 Almelo	Gebouwen	11,21	6,50	242737,46	485538,28
7834	Windslaan 19 Almelo	Gebouwen	11,18	6,30	242719,82	485524,65
7835	Windslaan 31 Almelo	Gebouwen	11,13	6,40	242764,71	485539,52
7836	Windslaan 29 Almelo	Gebouwen	11,13	6,30	242764,71	485539,52
7837	Geen verblijfsobject	Gebouwen	11,15	2,50	242761,32	485519,60
7838	Geen verblijfsobject	Gebouwen	11,14	3,00	242736,93	485523,69
7839	Geen verblijfsobject	Gebouwen	11,14	2,80	242767,57	485532,24
7840	Geen verblijfsobject	Gebouwen	11,14	3,00	242769,76	485527,71
7842	7841_Maasstraat Almelo	Gebouwen	11,28	11,20	242780,73	485562,10
7844	7843_Maasstraat Almelo	Gebouwen	11,42	11,10	242802,18	485533,29

Model: 221130 Plansituatie 2037 - akoestisch onderzoek
Groep: (hoofdgroep)
Lijst van Gebouwen, voor rekenmethode Wegverkeerslawaai - RMG-2012, wegverkeer

Naam	Omschr.	Groep	Maaiveld	Rel.H	X-1	Y-1
7846	7845_Maasstraat Almelo	Gebouwen	11,28	11,10	242798,07	485513,63
7847	Waalstraat 12 Almelo	Gebouwen	11,14	6,20	242750,52	485504,26
7848	Waalstraat 10 Almelo	Gebouwen	11,13	6,30	242753,73	485498,91
7849	Waalstraat 8 Almelo	Gebouwen	11,12	6,30	242748,54	485495,77
7850	Waalstraat 6 Almelo	Gebouwen	11,15	6,30	242740,34	485498,04
7851	Waalstraat 2 Almelo	Gebouwen	11,31	5,70	242727,40	485485,52
7852	Waalstraat 4 Almelo	Gebouwen	11,18	6,20	242735,62	485495,18
7853	Waalstraat 5 Almelo	Gebouwen	11,29	6,40	242762,41	485465,78
7854	Waalstraat 3 Almelo	Gebouwen	11,29	6,40	242750,83	485473,65
7855	Waalstraat 1 Almelo	Gebouwen	11,33	5,80	242743,81	485462,27
7856	Geen verblijfsobject	Gebouwen	11,15	3,00	241979,00	485810,60
7857	Adastraat 28 Almelo	Gebouwen	10,95	10,60	241845,62	485871,02
7858	Adastraat 30 Almelo	Gebouwen	10,95	10,60	241845,62	485871,02
7859	Adastraat 21 Almelo	Gebouwen	11,01	7,10	241840,66	485861,83
7860	Adastraat 32 Almelo	Gebouwen	10,98	7,00	241855,62	485865,78
7861	Adastraat 36 Almelo	Gebouwen	10,97	6,40	241865,34	485860,70
7862	Adastraat 38 Almelo	Gebouwen	10,97	6,60	241865,34	485860,70
7863	Adastraat 40 Almelo	Gebouwen	10,97	6,70	241874,95	485855,58
7865	7864_Adastraat Almelo	Gebouwen	11,10	6,80	241880,53	485866,19
7866	Adastraat 23 Almelo	Gebouwen	10,99	7,20	241845,75	485859,05
7867	Adastraat 34 Almelo	Gebouwen	10,98	7,00	241855,62	485865,78
7868	Adastraat 26 Almelo	Gebouwen	10,98	10,40	241843,27	485889,52
7869	Geen verblijfsobject	Gebouwen	11,04	3,00	241877,28	485883,64
7870	Geen verblijfsobject	Gebouwen	10,99	3,00	241867,84	485889,17
7871	Geen verblijfsobject	Gebouwen	11,04	3,00	241876,04	485881,32
7872	Geen verblijfsobject	Gebouwen	10,99	3,00	241867,71	485896,31
7874	7873_Boompjes Almelo	Gebouwen	11,10	7,20	241910,18	485904,70
7875	Boompjes 21 Almelo	Gebouwen	11,02	6,70	241898,69	485900,70
7877	7876_Boompjes Almelo	Gebouwen	11,10	6,90	241889,88	485889,29
7878	Boompjes 25 Almelo	Gebouwen	11,02	6,80	241907,29	485895,29
7879	Boompjes 27 Almelo	Gebouwen	11,18	6,50	241896,01	485875,84
7880	Boompjes 29 Almelo	Gebouwen	10,96	6,40	241914,12	485890,28
7881	Boompjes 31 Almelo	Gebouwen	10,93	7,60	241917,86	485886,78
7882	Boompjes 33 Almelo	Gebouwen	10,93	7,50	241917,86	485886,78
7883	Geen verblijfsobject	Gebouwen	11,27	3,00	241898,87	485869,85
7884	Geen verblijfsobject	Gebouwen	11,02	3,00	241880,25	485894,34
7885	Boompjes 10 Almelo	Gebouwen	11,13	5,80	241878,16	485930,77
7886	Boompjes 5 Almelo	Gebouwen	10,92	7,20	241841,77	485935,82
7887	Boompjes 7 Almelo	Gebouwen	10,93	7,10	241855,50	485945,71
7888	Boompjes 9 Almelo	Gebouwen	11,00	7,00	241847,25	485917,84
7889	Boompjes 11a Almelo	Gebouwen	10,99	9,60	241844,27	485915,77
7890	Boompjes 13 Almelo	Gebouwen	11,07	6,90	241863,89	485915,43
7891	Boompjes 15 Almelo	Gebouwen	11,02	6,70	241877,02	485917,11
7892	Geen verblijfsobject	Gebouwen	10,93	4,90	241838,49	485922,34
7893	Geen verblijfsobject	Gebouwen	11,03	3,00	241850,11	485909,32
7894	Boompjes 22 Almelo	Gebouwen	11,12	5,70	241905,72	485907,61
7895	Boompjes 20 Almelo	Gebouwen	11,14	6,60	241909,98	485916,46
7896	Boompjes 18 Almelo	Gebouwen	11,22	7,70	241901,64	485920,88
7897	Boompjes 16 Almelo	Gebouwen	11,13	6,80	241886,47	485921,08
7898	Boompjes 12 Almelo	Gebouwen	11,12	7,00	241881,19	485926,63
7899	Boompjes 14 Almelo	Gebouwen	11,33	7,00	241900,17	485934,90
7900	Boompjes 17 Almelo	Gebouwen	11,00	8,40	241877,14	485897,42
7901	Boompjes 19 Almelo	Gebouwen	11,02	7,60	241880,25	485894,34
7902	Geen verblijfsobject	Gebouwen	11,32	3,00	241918,86	485943,88
7903	Marktstraat 64 Almelo	Gebouwen	10,65	6,80	241957,97	485897,99
7905	7904_Marktstraat Almelo	Gebouwen	10,75	10,20	241948,94	485882,44
7906	Marktstraat 13 Almelo	Gebouwen	10,77	7,30	241944,96	485894,84
7907	Marktstraat 15 Almelo	Gebouwen	10,86	6,60	241931,56	485886,46
7908	Boompjes 30 Almelo	Gebouwen	10,98	8,60	241926,49	485891,77
7909	Boompjes 28 Almelo	Gebouwen	11,01	5,90	241923,27	485895,89
7910	Marktstraat 78 Almelo	Gebouwen	10,83	5,90	241941,17	485865,33
7911	Marktstraat 60 Almelo	Gebouwen	10,66	7,40	241960,88	485903,01
7912	Marktstraat 62 Almelo	Gebouwen	10,65	6,90	241957,97	485897,99
7913	Marktstraat 66 Almelo	Gebouwen	10,65	6,90	241955,01	485892,89
7915	7914_Marktstraat Almelo	Gebouwen	10,75	10,10	241948,94	485882,44
7916	Geen verblijfsobject	Gebouwen	10,84	4,50	241966,77	485852,63
7917	Geen verblijfsobject	Gebouwen	11,19	3,00	241998,56	485859,05
7918	Geen verblijfsobject	Gebouwen	11,21	3,00	242010,41	485863,61
7919	Geen verblijfsobject	Gebouwen	10,26	8,80	241990,04	485899,99
7920	Geen verblijfsobject	Gebouwen	11,16	3,00	241925,02	485928,97
7922	7921_Marktstraat Almelo	Gebouwen	11,38	10,50	241917,01	485949,72
7923	Geen verblijfsobject	Gebouwen	11,17	3,70	241928,55	485931,86
7925	7924_Marktstraat Almelo	Gebouwen	10,80	9,30	241949,33	485903,22
7926	Marktstraat 5 Almelo	Gebouwen	11,07	7,00	241972,80	485958,37
7928	7927_Marktstraat Almelo	Gebouwen	10,67	8,50	241964,39	485909,00
7930	7929_Marktstraat Almelo	Gebouwen	10,83	11,10	241973,52	485924,79
7932	7931_Marktstraat Almelo	Gebouwen	10,48	22,20	241978,30	485907,90

Model: 221130 Plansituatie 2037 - akoestisch onderzoek
Groep: (hoofdgroep)
Lijst van Gebouwen, voor rekenmethode Wegverkeerslawaai - RMG-2012, wegverkeer

Naam	Omschr.	Groep	Maaiveld	Rel.H	X-1	Y-1
7934	7933_Marktstraat Almelo	Gebouwen	10,73	22,20	241970,53	485919,61
7935	Grotestraat 196 Almelo	Gebouwen	11,29	6,50	242068,24	485638,55
7937	7936_Bornsestraat Almelo	Gebouwen	11,30	6,20	242075,51	485624,99
7939	7938_Bornsestraat Almelo	Gebouwen	11,32	5,90	242081,97	485615,05
7940	Bornsestraat 10 Almelo	Gebouwen	11,31	6,10	242086,65	485611,09
7941	Geen verblijfsobject	Gebouwen	11,42	3,00	242093,02	485639,61
7942	Geen verblijfsobject	Gebouwen	11,37	5,60	242080,85	485652,85
7943	Geen verblijfsobject	Gebouwen	11,37	3,00	242089,66	485628,99
7945	7944_Bornerbroeksestraat Almelo	Gebouwen	11,08	6,70	242006,08	485569,78
7947	7946_Bornerbroeksestraat Almelo	Gebouwen	11,12	6,80	242019,45	485580,42
7949	7948_Bornerbroeksestraat Almelo	Gebouwen	11,05	9,00	242025,76	485599,08
7950	Bornerbroeksestraat 17 Almelo	Gebouwen	11,04	6,00	242017,31	485592,11
7951	Violierstraat 43 Almelo	Gebouwen	11,22	7,30	242450,04	485105,54
7952	Violierstraat 39 Almelo	Gebouwen	11,31	7,70	242466,70	485116,37
7953	Violierstraat 41 Almelo	Gebouwen	11,27	7,70	242458,38	485113,21
7954	Violierstraat 35 Almelo	Gebouwen	11,42	8,60	242486,95	485125,59
7955	Violierstraat 33 Almelo	Gebouwen	11,30	8,60	242489,04	485112,05
7956	Violierstraat 42a Almelo	Gebouwen	11,23	8,30	242487,59	485065,19
7957	Violierstraat 42 Almelo	Gebouwen	11,22	8,20	242493,96	485066,65
7958	Geen verblijfsobject	Gebouwen	11,60	2,60	242468,19	485144,83
7959	Boomshoeksstraat 6b Almelo	Gebouwen	11,58	3,60	242472,55	485137,38
7960	Boomshoeksstraat 6 Almelo	Gebouwen	11,67	3,90	242475,07	485152,51
7961	Boomshoeksstraat 8 Almelo	Gebouwen	11,46	4,90	242441,79	485148,31
7962	Geen verblijfsobject	Gebouwen	11,57	2,80	242459,92	485142,74
7963	Boomshoeksdwarsweg 25 Almelo	Gebouwen	11,30	6,20	242537,65	485154,98
7964	Violierstraat 21 Almelo	Gebouwen	11,18	8,30	242530,54	485120,47
7965	Geen verblijfsobject	Gebouwen	11,60	4,80	242493,54	485160,76
7966	Geen verblijfsobject	Gebouwen	11,58	5,40	242494,33	485158,30
7967	Hulststraat 2 Almelo	Gebouwen	11,08	6,20	242564,95	484994,48
7968	Hulststraat 4 Almelo	Gebouwen	11,10	6,20	242568,76	484983,02
7969	Hulststraat 6 Almelo	Gebouwen	11,10	6,30	242568,76	484983,02
7970	Hulststraat 1 Almelo	Gebouwen	11,12	6,30	242538,67	484979,28
7971	Hulststraat 3 Almelo	Gebouwen	11,12	6,20	242538,67	484979,28
7972	Geen verblijfsobject	Gebouwen	11,10	3,00	242568,56	485005,59
7973	Geen verblijfsobject	Gebouwen	11,09	3,00	242582,44	485010,60
7974	Geen verblijfsobject	Gebouwen	11,09	3,00	242573,25	485000,67
7976	7975_Kroosstraat Almelo	Gebouwen	11,14	7,60	242560,63	485022,58
7978	7977_Kroosstraat Almelo	Gebouwen	11,14	7,70	242560,63	485022,58
7980	7979_Kroosstraat Almelo	Gebouwen	11,14	7,70	242567,69	485025,19
7982	7981_Kroosstraat Almelo	Gebouwen	11,12	7,60	242577,86	485019,41
7983	Geen verblijfsobject	Gebouwen	11,07	3,00	242592,20	485007,83
7984	Geen verblijfsobject	Gebouwen	11,11	3,00	242588,04	484983,61
7985	Geen verblijfsobject	Gebouwen	11,10	3,00	242593,04	484976,24
7986	Geen verblijfsobject	Gebouwen	11,09	3,00	242583,09	484989,23
7987	Geen verblijfsobject	Gebouwen	11,11	3,00	242589,88	484978,60
7988	Geen verblijfsobject	Gebouwen	11,08	3,00	242587,28	484997,14
7989	Geen verblijfsobject	Gebouwen	11,07	3,00	242591,17	485002,08
7991	7990_Klimopstraat Almelo	Gebouwen	11,08	7,50	242607,05	485001,93
7993	7992_Klimopstraat Almelo	Gebouwen	11,08	7,50	242609,85	484994,90
7995	7994_Klimopstraat Almelo	Gebouwen	11,07	7,50	242604,34	484984,55
7997	7996_Klimopstraat Almelo	Gebouwen	11,04	7,40	242615,47	484980,86
7999	7998_Klimopstraat Almelo	Gebouwen	11,06	7,40	242609,95	484970,51
8000	Geen verblijfsobject	Gebouwen	11,10	3,00	242594,34	485021,56
8002	8001_Kroosstraat Almelo	Gebouwen	11,11	8,60	242557,60	485041,64
8004	8003_Kroosstraat Almelo	Gebouwen	11,11	8,60	242547,32	485051,79
8006	8005_Kroosstraat Almelo	Gebouwen	11,12	8,50	242541,45	485049,78
8007	Geen verblijfsobject	Gebouwen	11,27	3,00	242572,16	485068,78
8008	Geen verblijfsobject	Gebouwen	11,30	3,00	242580,05	485067,56
8009	Geen verblijfsobject	Gebouwen	11,20	3,00	242564,43	485057,43
8010	Kroosstraat 48GA01 Almelo	Gebouwen	11,13	2,40	242546,20	485059,80
8011	Kroosstraat 50GA01 Almelo	Gebouwen	11,15	2,40	242544,58	485065,15
8012	Geen verblijfsobject	Gebouwen	11,17	3,00	242552,15	485062,77
8013	Geen verblijfsobject	Gebouwen	11,16	3,00	242547,50	485066,06
8014	Kroosstraat 44GA01 Almelo	Gebouwen	11,15	2,40	242536,38	485062,62
8015	Kroosstraat 48GA02 Almelo	Gebouwen	11,12	2,40	242543,62	485059,00
8016	Kroosstraat 52 Almelo	Gebouwen	11,13	7,60	242561,35	485043,09
8018	8017_Kroosstraat Almelo	Gebouwen	11,16	7,70	242568,56	485045,70
8020	8019_Kroosstraat Almelo	Gebouwen	11,20	7,60	242575,78	485048,32
8021	Kroosstraat 65 Almelo	Gebouwen	11,14	7,60	242581,81	485030,42
8023	8022_Kroosstraat Almelo	Gebouwen	11,11	7,70	242591,98	485024,63
8025	8024_Kroosstraat Almelo	Gebouwen	11,23	7,60	242583,00	485050,94
8026	Deldensestraat 61a Almelo	Gebouwen	11,06	7,00	242705,91	485033,30
8027	Deldensestraat 61 Almelo	Gebouwen	11,11	6,80	242695,58	485027,84
8028	Deldensestraat 59 Almelo	Gebouwen	11,08	7,10	242700,53	485043,37
8029	Deldensestraat 57 Almelo	Gebouwen	11,09	7,50	242698,04	485048,02
8030	Deldensestraat 55 Almelo	Gebouwen	11,06	7,10	242681,03	485052,28
8031	Deldensestraat 53 Almelo	Gebouwen	11,06	7,20	242679,93	485067,56

Model: 221130 Plansituatie 2037 - akoestisch onderzoek
Groep: (hoofdgroep)
Lijst van Gebouwen, voor rekenmethode Wegverkeerslawaai - RMG-2012, wegverkeer

Naam	Omschr.	Groep	Maaiveld	Rel.H	X-1	Y-1
8032	Geen verblijfsobject	Gebouwen	11,13	3,00	242667,40	484984,74
8034	8033_Klimopstraat Almelo	Gebouwen	11,02	7,60	242653,71	484980,63
8035	Geen verblijfsobject	Gebouwen	11,22	2,70	242706,75	484979,15
8036	Geen verblijfsobject	Gebouwen	11,19	3,00	242700,70	484991,84
8037	Geen verblijfsobject	Gebouwen	11,20	3,00	242679,96	484981,45
8038	Geen verblijfsobject	Gebouwen	11,21	3,00	242677,36	484986,41
8039	Geen verblijfsobject	Gebouwen	11,18	3,00	242688,72	485002,69
8041	8040_Deldensestraat Almelo	Gebouwen	11,12	7,50	242702,04	485018,47
8042	Deldensestraat 67 Almelo	Gebouwen	11,17	7,50	242697,06	485007,82
8044	8043_Deldensestraat Almelo	Gebouwen	11,17	7,40	242703,40	484994,03
8046	8045_Deldensestraat Almelo	Gebouwen	11,17	7,40	242703,40	484994,03
8048	8047_Deldensestraat Almelo	Gebouwen	11,18	7,60	242706,59	484987,14
8049	Violierstraat 9 Almelo	Gebouwen	11,21	7,90	242578,25	485147,97
8050	Violierstraat 7 Almelo	Gebouwen	11,22	7,40	242587,41	485134,28
8051	Geen verblijfsobject	Gebouwen	11,20	5,20	242605,36	485164,63
8052	Geen verblijfsobject	Gebouwen	11,22	3,30	242617,38	485156,37
8053	Geen verblijfsobject	Gebouwen	11,20	3,00	242593,96	485155,32
8054	Violierstraat 20 Almelo	Gebouwen	11,31	5,20	242571,49	485089,00
8055	Violierstraat 22 Almelo	Gebouwen	11,27	7,50	242562,42	485096,02
8056	Violierstraat 24 Almelo	Gebouwen	11,26	7,10	242554,89	485093,59
8057	Violierstraat 26 Almelo	Gebouwen	11,26	8,50	242554,97	485084,10
8058	Violierstraat 28 Almelo	Gebouwen	11,24	8,50	242543,16	485090,30
8059	Klimopstraat 2a Almelo	Gebouwen	11,06	7,40	242624,57	485053,26
8060	Violierstraat 19 Almelo	Gebouwen	11,23	8,40	242539,54	485137,80
8061	Violierstraat 17 Almelo	Gebouwen	11,22	8,60	242544,74	485124,23
8062	Violierstraat 15 Almelo	Gebouwen	11,25	8,00	242546,90	485135,63
8063	Violierstraat 13 Almelo	Gebouwen	11,22	7,10	242568,58	485142,99
8064	Violierstraat 11 Almelo	Gebouwen	11,22	7,20	242572,69	485140,64
8065	Geen verblijfsobject	Gebouwen	11,26	3,00	242542,50	485147,74
8066	Geen verblijfsobject	Gebouwen	11,20	3,50	242553,81	485148,38
8067	Geen verblijfsobject	Gebouwen	11,20	3,00	242566,28	485148,82
8068	Geen verblijfsobject	Gebouwen	11,19	3,00	242561,75	485160,58
8069	Geen verblijfsobject	Gebouwen	11,19	2,80	242581,77	485161,49
8070	Waalstraat 14 Almelo	Gebouwen	11,15	6,10	242751,36	485514,16
8071	Waalstraat 16 Almelo	Gebouwen	11,15	6,10	242773,18	485518,13
8072	Waalstraat 18 Almelo	Gebouwen	11,16	6,40	242776,36	485509,33
8073	Maasstraat 1 Almelo	Gebouwen	11,21	6,90	242798,10	485467,24
8074	Waalstraat 15 Almelo	Gebouwen	11,19	6,40	242786,11	485481,73
8075	Waalstraat 13 Almelo	Gebouwen	11,19	6,40	242785,42	485483,68
8076	Waalstraat 11 Almelo	Gebouwen	11,27	6,30	242769,07	485477,56
8077	Waalstraat 9 Almelo	Gebouwen	11,27	6,30	242769,07	485477,56
8078	Waalstraat 7 Almelo	Gebouwen	11,28	6,30	242755,79	485476,65
8079	Geen verblijfsobject	Gebouwen	11,26	3,00	242770,34	485475,52
8080	Geen verblijfsobject	Gebouwen	11,24	3,00	242782,82	485469,78
8081	Geen verblijfsobject	Gebouwen	11,24	2,80	242780,14	485474,86
8082	Kieftsbeeklaan 16 Almelo	Gebouwen	11,59	7,30	243035,43	485383,76
8083	Kieftsbeeklaan 26 Almelo	Gebouwen	11,71	6,30	243058,11	485426,31
8084	Kieftsbeeklaan 8 Almelo	Gebouwen	11,41	5,40	242992,22	485459,45
8085	Kieftsbeeklaan 14 Almelo	Gebouwen	11,57	7,30	243033,90	485387,23
8086	Kieftsbeeklaan 12 Almelo	Gebouwen	11,55	7,20	243007,26	485400,36
8087	Geen verblijfsobject	Gebouwen	11,62	3,00	243016,36	485413,44
8088	Geen verblijfsobject	Gebouwen	11,73	2,90	243040,42	485407,25
8089	Kieftsbeeklaan 20 Almelo	Gebouwen	11,59	6,40	243062,94	485390,95
8090	Kieftsbeeklaan 22 Almelo	Gebouwen	11,62	6,60	243055,22	485389,66
8091	Kieftsbeeklaan 24 Almelo	Gebouwen	11,70	6,90	243031,68	485410,55
8092	Geen verblijfsobject	Gebouwen	11,56	2,40	243038,66	485451,27
8093	Geen verblijfsobject	Gebouwen	11,63	3,00	243041,93	485386,75
8094	Oude Windslaan 39 Almelo	Gebouwen	11,37	9,30	242923,46	485484,31
8095	Oude Windslaan 37 Almelo	Gebouwen	11,49	0,00	242919,58	485494,36
8096	Oude Windslaan 22 Almelo	Gebouwen	11,60	8,10	242945,93	485521,33
8097	Oude Windslaan 24 Almelo	Gebouwen	11,41	7,40	242951,08	485513,46
8098	Oude Windslaan 26 Almelo	Gebouwen	11,45	6,30	242955,89	485512,70
8099	Geen verblijfsobject	Gebouwen	11,61	3,40	242971,27	485524,98
8100	Geen verblijfsobject	Gebouwen	11,81	2,70	242965,98	485554,29
8101	Geen verblijfsobject	Gebouwen	11,28	4,70	242931,08	485471,02
8102	Geen verblijfsobject	Gebouwen	11,99	3,00	242959,70	485562,77
8103	Oude Windslaan 39a Almelo	Gebouwen	11,39	5,90	242942,72	485491,81
8104	Oude Windslaan 28 Almelo	Gebouwen	11,58	6,40	242970,80	485522,02
8105	Geen verblijfsobject	Gebouwen	11,33	3,00	242940,08	485464,43
8106	Geen verblijfsobject	Gebouwen	11,32	3,00	242938,80	485477,16
8107	Oude Windslaan 47b Almelo	Gebouwen	11,49	6,70	243064,74	485468,54
8108	Oude Windslaan 47a Almelo	Gebouwen	11,40	7,00	243058,68	485485,04
8109	Oude Windslaan 47 Almelo	Gebouwen	11,40	6,90	243054,10	485483,76
8110	Oude Windslaan 45a Almelo	Gebouwen	11,37	6,50	243042,17	485485,78
8111	Oude Windslaan 45 Almelo	Gebouwen	11,45	6,80	243031,60	485471,70
8112	Geen verblijfsobject	Gebouwen	11,63	2,60	242989,89	485534,64
8113	Geen verblijfsobject	Gebouwen	12,55	3,00	243034,69	485529,72

Model: 221130 Plansituatie 2037 - akoestisch onderzoek
Groep: (hoofdgroep)
Lijst van Gebouwen, voor rekenmethode Wegverkeerslawaai - RMG-2012, wegverkeer

Naam	Omschr.	Groep	Maaiveld	Rel.H	X-1	Y-1
8114	Geen verblijfsobject	Gebouwen	12,95	3,00	243058,72	485533,08
8115	Geen verblijfsobject	Gebouwen	11,91	3,00	243018,52	485537,58
8116	Geen verblijfsobject	Gebouwen	11,52	3,00	243005,14	485540,55
8117	Geen verblijfsobject	Gebouwen	12,69	3,00	243043,36	485534,93
8118	Oude Windslaan 36 Almelo	Gebouwen	11,56	6,20	243011,23	485525,84
8119	Oude Windslaan 38 Almelo	Gebouwen	11,57	6,20	243018,80	485522,83
8120	Oude Windslaan 43 Almelo	Gebouwen	11,43	5,90	243026,01	485480,80
8121	Oude Windslaan 30 Almelo	Gebouwen	11,47	7,20	242988,70	485522,70
8122	Oude Windslaan 32 Almelo	Gebouwen	11,41	6,70	242994,27	485515,93
8123	IJsselstraat 15 Almelo	Gebouwen	11,13	6,00	242417,92	485601,99
8124	IJsselstraat 17 Almelo	Gebouwen	11,15	6,00	242415,27	485595,42
8125	Schipbeekstraat 21 Almelo	Gebouwen	11,18	8,40	242402,13	485571,33
8126	Schipbeekstraat 23 Almelo	Gebouwen	11,20	7,60	242412,39	485567,34
8127	IJsselstraat 18 Almelo	Gebouwen	11,21	7,80	242431,32	485630,25
8128	IJsselstraat 16 Almelo	Gebouwen	11,17	7,90	242421,35	485627,64
8129	IJsselstraat 14 Almelo	Gebouwen	11,13	7,80	242411,82	485621,44
8130	Schipbeekstraat 13 Almelo	Gebouwen	11,27	7,10	242434,72	485648,42
8131	Schipbeekstraat 15 Almelo	Gebouwen	11,24	8,00	242433,04	485642,13
8132	IJsselstraat 17GA01 Almelo	Gebouwen	11,17	2,60	242411,76	485579,97
8133	Geen verblijfsobject	Gebouwen	11,23	3,50	242430,60	485643,49
8134	Geen verblijfsobject	Gebouwen	11,25	2,60	242401,84	485657,00
8135	IJsselstraat 17GA02 Almelo	Gebouwen	11,16	2,60	242412,44	485582,74
8136	IJsselstraat 9 Almelo	Gebouwen	11,10	7,10	242386,82	485598,40
8137	IJsselstraat 11 Almelo	Gebouwen	11,08	6,00	242398,01	485602,10
8138	IJsselstraat 13 Almelo	Gebouwen	11,08	6,00	242398,01	485602,10
8139	Schipbeekstraat 27GA12 Almelo	Gebouwen	11,20	2,50	242370,00	485571,53
8140	Geen verblijfsobject	Gebouwen	11,20	3,00	242393,74	485567,12
8141	Geen verblijfsobject	Gebouwen	11,21	3,00	242395,58	485562,83
8142	Geen verblijfsobject	Gebouwen	11,12	3,00	242403,56	485590,91
8143	Geen verblijfsobject	Gebouwen	11,08	3,00	242388,59	485602,92
8144	Geen verblijfsobject	Gebouwen	11,12	3,00	242403,56	485590,91
8145	Geen verblijfsobject	Gebouwen	11,21	2,70	242369,90	485571,33
8146	Schipbeekstraat 27GA10 Almelo	Gebouwen	11,23	2,50	242372,21	485562,25
8147	Schipbeekstraat 27GA11 Almelo	Gebouwen	11,22	2,50	242367,83	485566,11
8148	Geen verblijfsobject	Gebouwen	11,14	3,00	242396,34	485584,92
8149	Geen verblijfsobject	Gebouwen	11,20	3,00	242370,00	485571,53
8150	IJsselstraat 3 Almelo	Gebouwen	11,06	8,00	242361,13	485623,91
8151	IJsselstraat 5 Almelo	Gebouwen	11,09	6,90	242363,29	485607,94
8152	IJsselstraat 7 Almelo	Gebouwen	11,04	7,10	242385,11	485615,67
8153	IJsselstraat 10 Almelo	Gebouwen	11,13	6,90	242397,06	485635,15
8154	IJsselstraat 8 Almelo	Gebouwen	11,14	7,60	242387,39	485640,17
8155	IJsselstraat 6 Almelo	Gebouwen	11,09	7,30	242384,19	485632,12
8156	IJsselstraat 2 Almelo	Gebouwen	11,19	7,50	242368,35	485653,93
8157	IJsselstraat 4 Almelo	Gebouwen	11,16	7,40	242373,87	485646,86
8158	Geen verblijfsobject	Gebouwen	11,19	3,00	242397,64	485646,24
8159	Geen verblijfsobject	Gebouwen	11,22	3,00	242368,86	485658,78
8160	Geen verblijfsobject	Gebouwen	11,18	3,00	242367,56	485652,30
8161	Wierdensestraat 20 Almelo	Gebouwen	10,91	10,50	241841,80	485998,00
8162	Wierdensestraat 18 Almelo	Gebouwen	11,02	10,40	241849,55	485980,23
8163	Boompjes 3 Almelo	Gebouwen	10,90	6,70	241839,37	485945,00
8164	Wierdensestraat 23 Almelo	Gebouwen	0,00	12,90	241831,75	486047,18
8166	8165_Wierdensestraat Almelo	Gebouwen	10,95	14,20	241849,84	485997,90
8167	Geen verblijfsobject	Gebouwen	11,08	3,00	241851,47	485968,62
8169	8168_Wierdensestraat Almelo	Gebouwen	11,34	11,60	241886,14	485987,02
8171	8170_Wierdensestraat Almelo	Gebouwen	11,20	15,60	241966,97	486019,62
8173	8172_De Waag Almelo	Gebouwen	11,33	12,10	241952,89	486010,93
8175	8174_Koornmarkt Almelo	Gebouwen	11,96	13,70	242091,05	486072,28
8177	8176_Wierdensestraat Almelo	Gebouwen	11,56	14,50	241911,09	485967,54
8178	De Waag 3 Almelo	Gebouwen	11,24	18,30	241955,46	485981,72
8179	De Waag 5 Almelo	Gebouwen	11,15	7,10	241970,85	485976,39
8180	Marktstraat 1 Almelo	Gebouwen	11,15	7,10	241970,85	485976,39
8181	Marktstraat 3 Almelo	Gebouwen	11,09	7,00	241978,23	485967,60
8183	8182_De Galerij Almelo	Gebouwen	11,81	14,20	242046,65	486098,32
8184	Zeilkerweg 5 Bornerbroek	Gebouwen	13,01	7,00	244436,42	482453,66
8185	Geen verblijfsobject	Gebouwen	12,69	4,90	244469,06	482519,75
8186	Geen verblijfsobject	Gebouwen	13,25	3,40	244214,98	482692,38
8187	Geen verblijfsobject	Gebouwen	12,99	5,30	244158,54	482803,78
8188	Geen verblijfsobject	Gebouwen	13,29	4,10	244155,20	482620,96
8189	Geen verblijfsobject	Gebouwen	13,33	5,60	244151,08	482492,42
8190	Geen verblijfsobject	Gebouwen	13,33	3,00	244130,36	482654,68
8191	Geen verblijfsobject	Gebouwen	13,69	6,90	244407,08	482526,42
8192	Geen verblijfsobject	Gebouwen	13,29	4,90	244421,81	482447,18
8193	Geen verblijfsobject	Gebouwen	13,03	6,70	244453,25	482508,37
8194	Grote Bavenkelsweg 12 Bornerbroek	Gebouwen	13,02	3,40	244231,29	482712,95
8195	Grote Bavenkelsweg 14 Bornerbroek	Gebouwen	12,89	5,50	244135,71	482812,81
8196	Geen verblijfsobject	Gebouwen	12,72	3,90	244102,76	482926,57
8197	Geen verblijfsobject	Gebouwen	12,47	5,00	243980,79	482925,86

Model: 221130 Plansituatie 2037 - akoestisch onderzoek
Groep: (hoofdgroep)
Lijst van Gebouwen, voor rekenmethode Wegverkeerslawaai - RMG-2012, wegverkeer

Naam	Omschr.	Groep	Maaiveld	Rel.H	X-1	Y-1
8198	Geen verblijfsobject	Gebouwen	12,45	2,70	244082,73	482943,16
8199	Geen verblijfsobject	Gebouwen	12,73	3,00	244090,25	482929,32
8200	Grote Bavenkelsweg 13 Bornerbroek	Gebouwen	12,74	6,60	244105,04	482924,28
8201	Grote Bavenkelsweg 11 Bornerbroek	Gebouwen	12,94	6,30	244118,50	482877,93
8203	8202_Grote Bavenkelsweg Almelo	Gebouwen	11,99	6,90	244178,50	483117,47
8204	Grote Bavenkelsweg 19a Almelo	Gebouwen	12,23	6,20	244234,20	483195,46
8205	Geen verblijfsobject	Gebouwen	12,60	3,10	244138,24	483030,45
8206	Geen verblijfsobject	Gebouwen	12,37	3,80	244187,69	483144,74
8207	Geen verblijfsobject	Gebouwen	12,39	2,60	244166,37	483150,40
8208	Geen verblijfsobject	Gebouwen	11,90	5,50	244168,49	483118,93
8209	Geen verblijfsobject	Gebouwen	12,12	5,20	244223,98	483191,55
8210	Geen verblijfsobject	Gebouwen	12,48	6,20	244149,59	483013,10
8211	Grote Bavenkelsweg 19 Almelo	Gebouwen	12,13	5,00	244173,26	483175,49
8212	Geen verblijfsobject	Gebouwen	12,55	5,10	244142,06	483011,36
8213	Bavinkelsweg 4 Almelo	Gebouwen	11,63	5,80	244116,75	483602,32
8214	Geen verblijfsobject	Gebouwen	11,56	4,60	244261,72	483472,66
8215	Grote Bavenkelsweg 21 Almelo	Gebouwen	12,05	6,70	244207,68	483256,28
8216	Geen verblijfsobject	Gebouwen	11,85	5,60	244236,33	483351,49
8217	Geen verblijfsobject	Gebouwen	11,99	5,00	244174,68	483271,14
8218	Geen verblijfsobject	Gebouwen	12,26	6,30	244185,24	483246,39
8219	Grote Bavenkelsweg 23 Almelo	Gebouwen	12,01	6,80	244267,95	483348,70
8220	Grote Bavenkelsweg 25 Almelo	Gebouwen	11,46	6,40	244307,58	483500,78
8221	Geen verblijfsobject	Gebouwen	11,56	10,10	243822,48	483672,48
8222	Geen verblijfsobject	Gebouwen	11,61	3,20	243974,13	483636,58
8223	Drienemansweg 1 Almelo	Gebouwen	11,73	7,50	244108,96	483809,39
8224	Geen verblijfsobject	Gebouwen	11,76	13,10	244071,28	483811,06
8225	Bavinkelsweg 2 Almelo	Gebouwen	11,49	5,60	244263,11	483756,87
8226	Grote Bavenkelsweg 27 Almelo	Gebouwen	11,67	6,50	244398,67	483633,31
8227	Geen verblijfsobject	Gebouwen	11,56	5,50	244266,19	483749,21
8228	Geen verblijfsobject	Gebouwen	11,49	5,30	244252,19	483771,54
8229	Geen verblijfsobject	Gebouwen	11,58	3,50	244385,36	483648,66
8230	Geen verblijfsobject	Gebouwen	11,70	4,00	244394,48	483627,52
8231	Geen verblijfsobject	Gebouwen	11,60	4,90	244382,12	483632,32
8232	Geen verblijfsobject	Gebouwen	11,82	4,50	244212,98	483957,66
8233	Geen verblijfsobject	Gebouwen	11,81	2,20	244240,64	483993,39
8234	Geen verblijfsobject	Gebouwen	11,91	2,30	244190,84	483957,03
8235	Geen verblijfsobject	Gebouwen	12,09	3,00	243828,61	484228,94
8236	Geen verblijfsobject	Gebouwen	12,04	3,00	243810,66	484206,73
8237	Geen verblijfsobject	Gebouwen	11,71	3,00	243875,93	484004,54
8238	Planthofsweg 77 Almelo	Gebouwen	12,06	8,50	243811,85	484195,97
8239	Geen verblijfsobject	Gebouwen	12,04	5,00	243959,20	484126,84
8240	Bornsestraat 358 Almelo	Gebouwen	11,96	7,70	244011,52	484412,83
8241	Drienemansweg 4 Almelo	Gebouwen	11,93	4,20	244095,73	484221,77
8242	Bavinksweg 4 Almelo	Gebouwen	11,72	4,50	244409,72	484272,90
8243	Bavinksweg 2 Almelo	Gebouwen	11,56	7,20	244334,73	484210,23
8244	Drienemansweg 6 Almelo	Gebouwen	11,92	3,40	244187,00	484136,87
8245	Geen verblijfsobject	Gebouwen	11,85	4,20	244116,84	484152,18
8246	Geen verblijfsobject	Gebouwen	11,74	3,30	244431,26	484281,51
8247	Geen verblijfsobject	Gebouwen	11,74	7,00	244444,67	484371,06
8248	Geen verblijfsobject	Gebouwen	11,80	6,10	244443,37	484379,28
8249	Geen verblijfsobject	Gebouwen	11,78	4,10	244407,26	484378,42
8250	Geen verblijfsobject	Gebouwen	11,74	0,00	244411,73	484273,85
8251	Geen verblijfsobject	Gebouwen	11,73	2,20	244274,42	484024,37
8252	Bavinksweg 1 Almelo	Gebouwen	11,37	7,20	244408,00	484356,71
8253	Bavinksweg 3 Almelo	Gebouwen	11,07	7,30	244422,04	484338,22
8254	Bornsestraat 378a Almelo	Gebouwen	11,66	8,00	244469,74	484115,36
8255	Bornsestraat 376 Almelo	Gebouwen	11,91	7,60	244405,34	484110,86
8256	Bornsestraat 378 Almelo	Gebouwen	11,92	7,80	244397,46	484098,05
8257	Geen verblijfsobject	Gebouwen	11,73	4,20	244449,70	484145,77
8258	Geen verblijfsobject	Gebouwen	11,85	3,70	244437,35	484158,98
8259	Geen verblijfsobject	Gebouwen	11,88	3,70	244414,90	484181,22
8260	Bornsestraat 370a Almelo	Gebouwen	11,64	5,40	244264,48	484238,81
8261	Bornsestraat 370 Almelo	Gebouwen	11,53	9,40	244216,65	484240,56
8262	Bornsestraat 372 Almelo	Gebouwen	11,91	5,70	244266,26	484212,22
8263	Geen verblijfsobject	Gebouwen	11,38	3,00	244238,83	484285,43
8264	Geen verblijfsobject	Gebouwen	11,90	3,00	244124,52	484230,54
8265	Bornsestraat 380 Almelo	Gebouwen	11,78	8,60	244544,42	484055,84
8266	Bornsestraat 384 Almelo	Gebouwen	11,76	5,50	244569,30	483978,34
8267	Bornsestraat 382 Almelo	Gebouwen	11,28	6,80	244556,50	484003,68
8268	Geen verblijfsobject	Gebouwen	12,45	4,10	244766,75	483815,98
8269	Geen verblijfsobject	Gebouwen	12,32	5,90	244745,08	483840,06
8270	Grote Bavenkelsweg 29 Almelo	Gebouwen	11,93	6,10	244495,16	483927,66
8271	Geen verblijfsobject	Gebouwen	11,48	4,40	244575,57	483994,81
8272	Geen verblijfsobject	Gebouwen	12,47	4,10	244767,88	483813,47
8273	Geen verblijfsobject	Gebouwen	11,52	3,00	244786,24	483992,84
8274	Almelosestraat 14 Almelo	Gebouwen	12,61	7,00	244761,36	483804,66
8275	Almelosestraat 14a Almelo	Gebouwen	12,84	7,00	244757,91	483790,12

Model: 221130 Plansituatie 2037 - akoestisch onderzoek
Groep: (hoofdgroep)
Lijst van Gebouwen, voor rekenmethode Wegverkeerslawaai - RMG-2012, wegverkeer

Naam	Omschr.	Groep	Maaiveld	Rel.H	X-1	Y-1
8276	Almelosestraat 15 Almelo	Gebouwen	12,90	7,00	244766,13	483673,77
8277	Almelosestraat 17 Almelo	Gebouwen	12,90	7,00	244761,66	483679,14
8278	Geen verblijfsobject	Gebouwen	12,75	3,00	244738,68	483638,54
8279	Weversweg 1 Almelo	Gebouwen	12,55	5,90	244933,88	483810,67
8280	Alenhuisweg 2 Almelo	Gebouwen	12,68	5,30	244849,82	483796,15
8281	Mastboersweg 2 Almelo	Gebouwen	13,25	3,00	245021,92	483634,59
8281	Mastboersweg 2 Almelo	Gebouwen	13,24	6,60	245020,36	483635,60
8282	Mastboersweg 2a Almelo	Gebouwen	13,24	3,00	245021,36	483637,15
8282	Mastboersweg 2a Almelo	Gebouwen	13,24	6,60	245021,36	483637,15
8283	Alenhuisweg 4 Almelo	Gebouwen	12,30	6,60	244948,64	483983,17
8284	Geen verblijfsobject	Gebouwen	12,47	2,60	244873,98	483827,16
8285	Geen verblijfsobject	Gebouwen	12,54	4,00	244866,65	483814,65
8286	Geen verblijfsobject	Gebouwen	12,56	3,60	244854,10	483819,37
8287	Geen verblijfsobject	Gebouwen	12,16	6,00	244926,57	483995,70
8288	Geen verblijfsobject	Gebouwen	13,30	2,30	245035,72	483629,03
8289	Geen verblijfsobject	Gebouwen	13,19	3,00	245029,12	483646,32
8290	Geen verblijfsobject	Gebouwen	13,26	4,50	245032,15	483610,02
8291	Geen verblijfsobject	Gebouwen	12,01	3,50	244961,63	483815,00
8292	Mastboersweg 1 Almelo	Gebouwen	12,56	6,90	245126,28	483963,80
8293	Mastboersweg 4 Almelo	Gebouwen	12,22	7,40	245150,35	483968,16
8294	Geen verblijfsobject	Gebouwen	12,53	5,60	245164,87	483990,03
8295	Geen verblijfsobject	Gebouwen	12,23	5,50	245162,73	483950,80
8296	Geen verblijfsobject	Gebouwen	12,96	4,30	245044,56	483870,69
8297	Geen verblijfsobject	Gebouwen	12,78	4,90	245049,22	483821,11
8298	Geen verblijfsobject	Gebouwen	12,76	3,00	245101,10	483972,20
8299	Geen verblijfsobject	Gebouwen	12,34	5,80	245129,77	483988,95
8300	Weversweg 2 Almelo	Gebouwen	12,86	7,60	245073,95	483838,68
8300	Weversweg 2 Almelo	Gebouwen	12,83	6,50	245076,92	483843,58
8301	Geen verblijfsobject	Gebouwen	12,73	3,00	245078,99	483867,67
8302	Geen verblijfsobject	Gebouwen	11,53	5,20	244920,89	484047,06
8303	Geen verblijfsobject	Gebouwen	11,71	2,50	245149,77	484133,97
8304	Geen verblijfsobject	Gebouwen	12,20	3,50	245134,00	484013,33
8305	Geen verblijfsobject	Gebouwen	12,18	5,70	245111,03	484020,43
8306	Geen verblijfsobject	Gebouwen	12,15	5,10	245090,70	484029,70
8307	Geen verblijfsobject	Gebouwen	12,33	4,10	245113,43	484007,39
8308	Geen verblijfsobject	Gebouwen	11,75	5,10	244947,18	484028,80
8309	Geen verblijfsobject	Gebouwen	12,02	3,30	245110,07	484030,40
8310	Geen verblijfsobject	Gebouwen	12,09	5,00	244896,30	484018,80
8311	Oude Albergerweg 1 Almelo	Gebouwen	13,09	6,70	245380,08	483761,63
8312	Geen verblijfsobject	Gebouwen	13,33	5,40	245366,05	483785,02
8313	Geen verblijfsobject	Gebouwen	12,20	3,10	245215,10	483943,47
8314	Geen verblijfsobject	Gebouwen	12,02	3,20	245222,77	483986,97
8315	Geen verblijfsobject	Gebouwen	12,18	3,60	245204,73	483943,30
8316	Geen verblijfsobject	Gebouwen	12,11	5,20	245191,39	483987,30
8317	Geen verblijfsobject	Gebouwen	12,16	4,50	245191,43	483980,60
8318	Geen verblijfsobject	Gebouwen	12,95	5,20	245387,85	483765,72
8319	Geen verblijfsobject	Gebouwen	12,78	5,60	245399,62	483783,54
8320	Geen verblijfsobject	Gebouwen	11,49	5,00	244132,96	484485,83
8321	Bornsestraat 368 Almelo	Gebouwen	11,35	6,30	244135,60	484499,25
8322	Geen verblijfsobject	Gebouwen	11,31	3,70	243830,35	484597,03
8323	Bolkshoeksweg 54 Almelo	Gebouwen	11,66	5,90	243890,40	484586,23
8324	Bornsestraat 330 Almelo	Gebouwen	12,01	6,90	243862,71	484513,06
8325	Bolkshoeksweg 29 Almelo	Gebouwen	11,49	9,30	243836,62	484579,04
8326	Bornsestraat 340 Almelo	Gebouwen	11,98	6,50	243938,91	484430,85
8327	Bornsestraat 338 Almelo	Gebouwen	11,97	6,20	243934,22	484441,08
8328	Bornsestraat 336 Almelo	Gebouwen	11,73	5,70	243926,03	484448,75
8329	Bornsestraat 342 Almelo	Gebouwen	11,94	7,70	243946,06	484425,27
8330	Geen verblijfsobject	Gebouwen	11,73	4,80	243899,65	484583,80
8331	Geen verblijfsobject	Gebouwen	11,60	6,20	243891,59	484518,17
8332	Geen verblijfsobject	Gebouwen	12,13	4,30	243779,35	484429,15
8333	Bornsestraat 354 Almelo	Gebouwen	11,92	18,90	243970,79	484397,94
8334	Bornsestraat 352a Almelo	Gebouwen	11,92	19,60	243970,79	484397,94
8335	Bornsestraat 352 Almelo	Gebouwen	11,98	7,80	243961,21	484404,88
8336	Bornsestraat 344 Almelo	Gebouwen	11,85	8,40	243950,32	484422,14
8337	Bornsestraat 346 Almelo	Gebouwen	11,93	8,40	243954,19	484409,97
8338	Bornsestraat 348 Almelo	Gebouwen	11,71	8,20	243959,89	484415,12
8339	Bornsestraat 350 Almelo	Gebouwen	11,74	8,10	243966,62	484410,18
8340	Geen verblijfsobject	Gebouwen	11,94	2,70	244009,00	484409,34
8341	Geen verblijfsobject	Gebouwen	11,44	2,70	243998,18	484420,59
8342	Geen verblijfsobject	Gebouwen	11,54	3,00	243973,47	484412,22
8343	Geen verblijfsobject	Gebouwen	11,64	3,40	245428,00	484433,17
8344	Bolkshoeksweg 36 Almelo	Gebouwen	11,56	6,40	244395,28	484989,77
8345	Bolkshoeksweg 40 Almelo	Gebouwen	11,85	6,20	244257,42	484911,27
8346	Bolkshoeksweg 44 Almelo	Gebouwen	11,50	5,40	244136,01	484788,40
8347	Geen verblijfsobject	Gebouwen	11,79	5,10	244477,79	485136,49
8348	Geen verblijfsobject	Gebouwen	11,51	4,90	244383,87	485000,06
8349	Geen verblijfsobject	Gebouwen	11,72	4,60	244266,49	484933,91

Model: 221130 Plansituatie 2037 - akoestisch onderzoek
Groep: (hoofdgroep)
Lijst van Gebouwen, voor rekenmethode Wegverkeerslawaai - RMG-2012, wegverkeer

Naam	Omschr.	Groep	Maaiveld	Rel.H	X-1	Y-1
8350	Geen verblijfsobject	Gebouwen	11,74	5,50	244277,24	484907,94
8351	Geen verblijfsobject	Gebouwen	11,49	3,00	244263,50	485042,53
8352	Geen verblijfsobject	Gebouwen	11,74	4,80	244246,89	484936,10
8353	Geen verblijfsobject	Gebouwen	11,36	4,70	244217,12	485090,58
8354	Geen verblijfsobject	Gebouwen	10,97	3,60	244842,66	485140,71
8355	Geen verblijfsobject	Gebouwen	11,06	6,40	244858,20	485116,22
8356	Bolkshoeksweg 34 Almelo	Gebouwen	11,57	6,20	244519,28	485103,01
8357	Bolkshoeksweg 38 Almelo	Gebouwen	11,80	6,40	244686,15	484904,45
8358	Geen verblijfsobject	Gebouwen	12,08	3,30	244503,59	485139,84
8359	Geen verblijfsobject	Gebouwen	10,93	3,50	244816,28	485147,25
8360	Geen verblijfsobject	Gebouwen	11,59	6,60	244663,75	484929,49
8361	Geen verblijfsobject	Gebouwen	11,92	3,00	244675,71	484892,31
8362	Geen verblijfsobject	Gebouwen	11,72	6,20	244661,82	484899,53
8363	Geen verblijfsobject	Gebouwen	10,99	4,80	244476,80	485057,84
8364	Bolkshoeksweg 16 Almelo	Gebouwen	11,42	6,90	243894,97	485481,25
8365	Bolkshoeksweg 14 Almelo	Gebouwen	11,42	5,10	243951,08	485517,41
8366	Bolkshoeksweg 24 Almelo	Gebouwen	11,02	6,10	244007,31	485319,36
8367	Bolkshoeksweg 22 Almelo	Gebouwen	11,35	6,40	243992,00	485387,14
8368	Bolkshoeksweg 20 Almelo	Gebouwen	11,30	6,50	243976,42	485370,26
8369	Bolkshoeksweg 18 Almelo	Gebouwen	11,46	7,50	243921,70	485421,79
8370	Geen verblijfsobject	Gebouwen	11,16	6,30	244007,20	485342,40
8371	Geen verblijfsobject	Gebouwen	10,90	5,70	244140,34	485839,69
8372	Geen verblijfsobject	Gebouwen	10,52	5,70	244113,15	485877,35
8373	Geen verblijfsobject	Gebouwen	11,25	4,80	243855,35	485493,17
8374	Geen verblijfsobject	Gebouwen	11,42	4,40	243933,30	485430,47
8375	Geen verblijfsobject	Gebouwen	11,39	3,00	243917,89	485435,09
8376	Geen verblijfsobject	Gebouwen	11,72	4,00	244038,83	485197,90
8377	Bolkshoeksweg 28 Almelo	Gebouwen	11,55	6,40	244143,29	485212,64
8378	Bolkshoeksweg 32 Almelo	Gebouwen	11,85	6,10	244276,64	485173,56
8379	Bolkshoeksweg 30 Almelo	Gebouwen	11,73	7,00	244339,04	485333,23
8380	Bolkshoeksweg 30a Almelo	Gebouwen	11,59	6,50	244303,74	485288,96
8381	Geen verblijfsobject	Gebouwen	12,04	3,50	244271,91	485191,20
8382	Geen verblijfsobject	Gebouwen	11,59	5,10	244148,75	485201,63
8383	Geen verblijfsobject	Gebouwen	11,57	3,90	244137,79	485223,81
8384	Geen verblijfsobject	Gebouwen	11,61	5,80	244137,39	485245,02
8385	Geen verblijfsobject	Gebouwen	11,68	5,30	244349,65	485301,37
8386	Geen verblijfsobject	Gebouwen	11,36	5,50	244311,10	485312,71
8387	Geen verblijfsobject	Gebouwen	11,58	4,20	244318,57	485290,55
8388	Bolkshoeksweg 10 Almelo	Gebouwen	11,13	6,30	244111,82	485853,54
8389	Bolkshoeksweg 7 Almelo	Gebouwen	11,33	5,20	243899,31	485579,13
8390	Geen verblijfsobject	Gebouwen	11,12	5,30	243893,95	485600,27
8391	Geen verblijfsobject	Gebouwen	10,77	3,00	243908,93	485609,42
8392	Mastenbroeksweg 2 Almelo	Gebouwen	11,45	6,90	244869,74	485184,53
8393	Wateregge 6 Almelo	Gebouwen	12,13	7,50	245078,24	485496,70
8394	Geen verblijfsobject	Gebouwen	11,21	4,10	244841,43	485191,16
8395	Geen verblijfsobject	Gebouwen	11,94	5,40	245070,54	485450,77
8396	Geen verblijfsobject	Gebouwen	11,94	3,00	245051,14	485457,43
8397	Geen verblijfsobject	Gebouwen	11,88	4,00	245129,31	485393,04
8398	Geen verblijfsobject	Gebouwen	11,35	5,30	245139,02	485467,94
8399	Geen verblijfsobject	Gebouwen	12,00	3,60	245061,19	485409,29
8400	Geen verblijfsobject	Gebouwen	12,01	5,90	245111,23	485438,85
8401	Wateregge 1 Almelo	Gebouwen	11,97	7,50	245088,46	485451,86
8402	Geen verblijfsobject	Gebouwen	12,83	4,60	245278,50	485469,69
8403	Wateregge 3a Almelo	Gebouwen	12,32	6,50	245241,41	485497,14
8404	Bolkshoeksweg 4 Almelo	Gebouwen	11,29	6,10	244213,09	486055,34
8405	Geen verblijfsobject	Gebouwen	11,20	6,00	244211,68	486041,73
8406	Geen verblijfsobject	Gebouwen	11,41	6,40	244219,23	486070,58
8408	8407_Bolkshoeksweg Almelo	Gebouwen	11,36	6,50	244243,11	486064,93
8409	Castellolaan 14 Almelo	Gebouwen	11,32	7,20	242698,59	485982,00
8410	Geen verblijfsobject	Gebouwen	11,16	5,60	243059,43	485972,22
8411	Geen verblijfsobject	Gebouwen	11,68	3,00	242604,60	486171,39
8412	Geen verblijfsobject	Gebouwen	11,62	3,00	242594,57	486167,88
8413	Geen verblijfsobject	Gebouwen	11,53	3,00	242656,98	486232,36
8414	Geen verblijfsobject	Gebouwen	11,49	3,10	242610,97	486224,87
8415	Geen verblijfsobject	Gebouwen	11,49	3,00	242638,24	486186,21
8416	Geen verblijfsobject	Gebouwen	11,53	3,00	242499,73	485961,47
8418	8417_Hanzelaan Almelo	Gebouwen	10,65	17,50	242468,14	486039,52
8419	Geen verblijfsobject	Gebouwen	11,62	2,80	242485,59	485983,12
8420	Hanzelaan 26 Almelo	Gebouwen	11,47	6,30	242506,55	485948,16
8421	Hanzelaan 28 Almelo	Gebouwen	11,50	6,60	242511,42	485971,74
8422	Hanzelaan 30 Almelo	Gebouwen	11,52	7,50	242514,57	485979,57
8423	Hanzelaan 32 Almelo	Gebouwen	11,54	6,90	242513,60	485986,82
8424	Hanzelaan 34 Almelo	Gebouwen	11,53	6,40	242512,60	485994,26
8425	Geen verblijfsobject	Gebouwen	11,57	3,00	242503,58	485985,63
8427	8426_Hofstraat Almelo	Gebouwen	10,82	23,80	242368,91	486065,80
8429	8428_Hanzelaan Almelo	Gebouwen	11,44	20,20	242489,17	486086,43
8430	Reviuslaan 2 Almelo	Gebouwen	11,48	8,40	242543,22	485991,53

Model: 221130 Plansituatie 2037 - akoestisch onderzoek
Groep: (hoofdgroep)
Lijst van Gebouwen, voor rekenmethode Wegverkeerslawaai - RMG-2012, wegverkeer

Naam	Omschr.	Groep	Maaiveld	Rel.H	X-1	Y-1
8431	Reviuslaan 4 Almelo	Gebouwen	11,41	8,00	242571,44	485994,98
8432	Reviuslaan 6 Almelo	Gebouwen	11,43	7,10	242592,23	485994,01
8433	Reviuslaan 8 Almelo	Gebouwen	11,37	7,30	242607,41	485994,41
8434	Reviuslaan 10 Almelo	Gebouwen	11,38	7,10	242624,39	486009,01
8435	Reviuslaan 21 Almelo	Gebouwen	11,42	7,50	242621,85	485954,84
8436	Reviuslaan 19 Almelo	Gebouwen	11,39	7,50	242615,07	485954,83
8437	Reviuslaan 17 Almelo	Gebouwen	11,33	6,80	242615,03	485968,52
8438	Reviuslaan 15 Almelo	Gebouwen	11,36	7,30	242591,48	485954,05
8439	Reviuslaan 13 Almelo	Gebouwen	11,33	7,50	242584,13	485961,85
8440	Reviuslaan 11 Almelo	Gebouwen	11,31	7,50	242577,03	485966,71
8441	Reviuslaan 9 Almelo	Gebouwen	11,33	7,70	242578,16	485952,98
8442	Reviuslaan 7 Almelo	Gebouwen	11,31	7,50	242570,76	485960,79
8443	Reviuslaan 5 Almelo	Gebouwen	11,34	7,30	242558,06	485951,38
8444	Reviuslaan 3 Almelo	Gebouwen	11,42	7,50	242551,43	485950,85
8445	Reviuslaan 1 Almelo	Gebouwen	11,47	7,40	242547,49	485950,53
8446	Reviuslaan 12 Almelo	Gebouwen	11,45	7,50	242643,34	485998,12
8447	Reviuslaan 14 Almelo	Gebouwen	11,47	8,40	242642,72	486007,07
8448	Reviuslaan 29 Almelo	Gebouwen	11,43	7,90	242648,78	485954,88
8449	Reviuslaan 31 Almelo	Gebouwen	11,41	7,40	242655,49	485954,90
8450	Reviuslaan 27 Almelo	Gebouwen	11,44	7,90	242644,94	485954,88
8451	Reviuslaan 25 Almelo	Gebouwen	11,45	7,40	242635,28	485951,96
8452	Reviuslaan 23 Almelo	Gebouwen	11,42	7,50	242628,72	485954,85
8453	Castellolaan 16 Almelo	Gebouwen	11,35	7,70	242708,39	485997,48
8454	Thomas Ainsworthlaan 31 Almelo	Gebouwen	11,29	7,30	242688,26	485987,81
8455	Thomas Ainsworthlaan 29 Almelo	Gebouwen	11,28	6,90	242680,91	485986,95
8456	Thomas Ainsworthlaan 27 Almelo	Gebouwen	11,28	7,30	242681,75	485979,66
8457	Thomas Ainsworthlaan 25 Almelo	Gebouwen	11,22	0,00	242680,48	485955,31
8459	8458_Thomas Ainsworthlaan Almelo	Gebouwen	11,39	33,80	242695,71	486025,18
8460	Hofstraat 81 Almelo	Gebouwen	11,77	4,40	242608,77	486080,19
8461	Hofstraat 79 Almelo	Gebouwen	11,74	13,80	242592,82	486100,71
8462	Geen verblijfsobject	Gebouwen	11,72	4,10	242611,10	486108,04
8463	Geen verblijfsobject	Gebouwen	11,46	16,70	242515,69	486216,40
8464	Jura 8 Almelo	Gebouwen	10,87	4,80	243361,34	485982,09
8465	Jura 10 Almelo	Gebouwen	11,20	6,30	243402,56	485978,11
8466	Windhoeksweg 8 Almelo	Gebouwen	11,29	6,50	243068,04	485961,76
8467	Jura 12 Almelo	Gebouwen	10,66	5,20	243371,94	486025,37
8468	Geen verblijfsobject	Gebouwen	11,43	4,60	243093,97	485972,65
8469	Geen verblijfsobject	Gebouwen	10,89	4,10	243369,18	485994,82
8470	Geen verblijfsobject	Gebouwen	10,66	4,40	243333,42	485976,50
8471	Jura 14 Almelo	Gebouwen	11,31	4,70	243440,46	486007,42
8472	Jura 20 Almelo	Gebouwen	10,92	5,70	243508,00	485963,10
8473	Jura 16 Almelo	Gebouwen	11,18	6,60	243490,32	485979,69
8474	Kooiweg 4 Bornerbroek	Gebouwen	13,69	5,80	243885,19	481229,34
8476	8475_Tusveld Bornerbroek	Gebouwen	13,57	6,50	244126,09	481596,91
8477	Geen verblijfsobject	Gebouwen	13,20	4,00	244104,42	481603,48
8478	Geen verblijfsobject	Gebouwen	13,13	4,40	243793,62	481317,59
8480	8479_Kooiweg Bornerbroek	Gebouwen	13,02	5,90	243810,50	481318,92
8481	Joostinksdijk 4 Bornerbroek	Gebouwen	12,53	6,70	243816,48	481685,22
8482	Geen verblijfsobject	Gebouwen	12,42	4,00	243797,82	481698,20
8483	Geen verblijfsobject	Gebouwen	12,55	4,70	243830,26	481704,72
8484	Geen verblijfsobject	Gebouwen	13,17	4,50	244417,72	481804,07
8485	Geen verblijfsobject	Gebouwen	13,40	3,00	244130,65	481665,63
8486	Geen verblijfsobject	Gebouwen	12,79	5,90	243925,78	482234,27
8487	Geen verblijfsobject	Gebouwen	13,05	3,00	243940,97	482281,41
8488	Geen verblijfsobject	Gebouwen	12,99	3,30	243932,40	482276,78
8489	Geen verblijfsobject	Gebouwen	13,36	3,90	243915,82	482411,56
8490	Geen verblijfsobject	Gebouwen	13,42	2,20	243899,21	482427,28
8491	Geen verblijfsobject	Gebouwen	13,26	2,70	243893,04	482427,52
8492	Geen verblijfsobject	Gebouwen	12,00	3,80	243855,42	482371,78
8493	Geen verblijfsobject	Gebouwen	11,84	4,20	243828,38	482357,24
8494	Geen verblijfsobject	Gebouwen	12,40	5,50	243773,94	482433,47
8495	Geen verblijfsobject	Gebouwen	12,30	6,70	243785,54	482429,49
8496	Geen verblijfsobject	Gebouwen	13,83	3,70	243913,12	482423,88
8497	Geen verblijfsobject	Gebouwen	13,83	3,00	243913,12	482423,88
8498	Tusveld 11 Bornerbroek	Gebouwen	12,17	6,80	243880,30	482386,86
8499	Tusveld 18 Bornerbroek	Gebouwen	12,80	5,70	243882,54	482420,17
8500	Tusveld 9 Bornerbroek	Gebouwen	12,95	6,60	243937,86	482296,01
8501	Tusveld 16 Bornerbroek	Gebouwen	12,40	6,40	243900,29	482394,94
8502	Tusveld 7 Bornerbroek	Gebouwen	12,69	6,70	244021,35	482128,48
8503	Tusveld 5 Bornerbroek	Gebouwen	13,05	6,10	244070,79	482118,20
8504	Geen verblijfsobject	Gebouwen	12,83	5,40	244076,60	482200,20
8505	Geen verblijfsobject	Gebouwen	12,52	4,70	244042,16	482099,90
8506	Geen verblijfsobject	Gebouwen	12,81	3,00	244000,48	482152,60
8507	Geen verblijfsobject	Gebouwen	12,89	4,00	244064,43	482189,48
8508	Tusveld 12 Bornerbroek	Gebouwen	12,83	6,90	244062,70	482212,19
8509	Tusveld 10 Bornerbroek	Gebouwen	12,82	6,90	244072,06	482220,76
8510	Geen verblijfsobject	Gebouwen	12,78	5,00	244060,58	482245,34

Model: 221130 Plansituatie 2037 - akoestisch onderzoek
Groep: (hoofdgroep)
Lijst van Gebouwen, voor rekenmethode Wegverkeerslawaai - RMG-2012, wegverkeer

Naam	Omschr.	Groep	Maaiveld	Rel.H	X-1	Y-1
8511	Geen verblijfsobject	Gebouwen	13,05	6,40	243960,25	482275,91
8512	Geen verblijfsobject	Gebouwen	13,12	4,30	243951,60	482422,52
8513	Geen verblijfsobject	Gebouwen	13,44	4,60	243990,90	482266,85
8514	Geen verblijfsobject	Gebouwen	12,94	5,20	244038,14	482270,07
8515	Geen verblijfsobject	Gebouwen	12,68	4,70	243962,16	482380,30
8516	Grote Bavenkelsweg 1 Bornerbroek	Gebouwen	13,02	5,60	243951,04	482394,72
8517	Grote Bavenkelsweg 3 Bornerbroek	Gebouwen	13,00	6,10	243957,05	482399,67
8519	8518_Tusveld Bornerbroek	Gebouwen	12,96	6,50	244016,48	482277,47
8521	8520_Tusveld Bornerbroek	Gebouwen	12,38	6,00	243800,92	482453,32
8522	Geen verblijfsobject	Gebouwen	13,47	3,00	243942,60	482441,76
8523	Geen verblijfsobject	Gebouwen	13,25	4,70	243874,42	482446,42
8524	Tusveld 20 Bornerbroek	Gebouwen	13,34	4,40	243930,46	482477,88
8525	Maatkampsweg 1 Bornerbroek	Gebouwen	13,18	4,60	243889,50	482543,53
8526	Grote Bavenkelsweg 6 Bornerbroek	Gebouwen	13,09	3,90	244070,66	482451,41
8527	Grote Bavenkelsweg 5 Bornerbroek	Gebouwen	12,82	5,80	243993,48	482522,12
8528	Geen verblijfsobject	Gebouwen	13,35	2,70	244110,46	482593,76
8529	Geen verblijfsobject	Gebouwen	13,35	2,20	244113,42	482590,18
8530	Geen verblijfsobject	Gebouwen	13,02	3,00	244073,62	482465,18
8531	Geen verblijfsobject	Gebouwen	13,02	3,90	243970,20	482535,86
8532	Geen verblijfsobject	Gebouwen	13,10	3,30	243964,42	482521,78
8533	Geen verblijfsobject	Gebouwen	13,29	5,60	244074,50	482577,21
8534	Grote Bavenkelsweg 8 Bornerbroek	Gebouwen	13,32	6,00	244080,70	482601,23
8536	8535_Grote Bavenkelsweg Bornerbroek	Gebouwen	12,96	4,00	244064,31	482468,12
8537	Grote Bavenkelsweg 12b Bornerbroek	Gebouwen	13,23	5,70	244087,08	482639,91
8538	Grote Bavenkelsweg 12a Bornerbroek	Gebouwen	13,28	3,00	244125,47	482667,18
8539	Geen verblijfsobject	Gebouwen	12,63	4,70	244028,60	482755,81
8540	Geen verblijfsobject	Gebouwen	12,62	3,40	244036,52	482707,86
8541	Geen verblijfsobject	Gebouwen	13,47	2,70	244101,29	482629,53
8542	Geen verblijfsobject	Gebouwen	12,42	5,10	244010,68	482743,76
8543	Grote Bavenkelsweg 7 Bornerbroek	Gebouwen	12,47	6,60	244039,24	482719,50
8544	Grote Bavenkelsweg 7a Bornerbroek	Gebouwen	12,91	3,20	244044,56	482792,18
8545	Grote Bavenkelsweg 9 Bornerbroek	Gebouwen	13,14	6,50	244048,60	482815,24
8546	Grote Bavenkelsweg 10 Bornerbroek	Gebouwen	13,18	6,70	244129,52	482608,44
8547	Grote Bavenkelsweg 6a Bornerbroek	Gebouwen	13,26	5,60	244131,92	482474,58
8548	Grote Bavenkelsweg 10a Bornerbroek	Gebouwen	13,48	4,20	244161,60	482647,20
8549	De Stern 46 Almelo	Gebouwen	10,43	7,90	240993,46	483319,02
8550	De Stern 34 Almelo	Gebouwen	10,48	8,30	241000,12	483362,13
8551	De Stern 44 Almelo	Gebouwen	10,49	8,00	241000,00	483328,47
8552	De Stern 36 Almelo	Gebouwen	10,55	8,00	241005,02	483360,61
8553	De Stern 42 Almelo	Gebouwen	10,46	7,20	240996,59	483329,49
8554	De Stern 40 Almelo	Gebouwen	10,70	8,30	241015,72	483360,73
8555	De Stern 38 Almelo	Gebouwen	10,59	8,00	241007,82	483360,36
8556	Geen verblijfsobject	Gebouwen	10,68	3,00	241015,09	483320,84
8557	De Stern 7 Almelo	Gebouwen	10,31	7,30	240961,18	483403,82
8558	De Stern 9 Almelo	Gebouwen	10,28	7,80	240972,59	483394,54
8559	De Stern 11 Almelo	Gebouwen	10,30	7,50	240957,69	483387,68
8560	De Stern 13 Almelo	Gebouwen	10,29	7,30	240966,69	483386,87
8561	De Stern 15 Almelo	Gebouwen	10,27	7,50	240971,09	483378,19
8562	De Stern 17 Almelo	Gebouwen	10,28	7,60	240958,57	483371,05
8563	De Stern 28 Almelo	Gebouwen	10,41	7,70	240998,42	483379,24
8564	De Stern 30 Almelo	Gebouwen	10,32	7,80	240990,26	483380,00
8565	De Stern 26 Almelo	Gebouwen	10,34	7,70	240998,91	483384,58
8566	De Stern 10 Almelo	Gebouwen	10,39	7,50	241000,00	483412,18
8567	Geen verblijfsobject	Gebouwen	10,34	3,00	240990,04	483369,66
8568	De Stern 20 Almelo	Gebouwen	10,47	8,00	241029,22	483383,13
8569	De Stern 22 Almelo	Gebouwen	10,58	8,40	241018,44	483380,16
8570	De Stern 24 Almelo	Gebouwen	10,46	8,10	241019,25	483389,37
8571	De Stern 18 Almelo	Gebouwen	10,58	7,00	241031,20	483403,83
8572	De Stern 16 Almelo	Gebouwen	10,56	7,50	241026,07	483404,30
8573	De Stern 14 Almelo	Gebouwen	10,53	7,80	241020,94	483404,77
8574	De Stern 12 Almelo	Gebouwen	10,52	7,40	241013,63	483416,29
8575	Geen verblijfsobject	Gebouwen	10,57	3,00	241006,02	483371,28
8576	Geen verblijfsobject	Gebouwen	10,81	2,70	241023,86	483362,85
8577	Twentelaan 20 Almelo	Gebouwen	10,64	6,10	241094,27	483483,89
8578	Twentelaan 22a Almelo	Gebouwen	10,67	6,40	241100,73	483495,54
8579	Twentelaan 18 Almelo	Gebouwen	10,44	4,40	241114,90	483457,80
8580	Twentelaan 16 Almelo	Gebouwen	10,64	6,60	241076,41	483469,00
8581	Twentelaan 12 Almelo	Gebouwen	10,61	6,90	241076,58	483429,05
8582	Twentelaan 14 Almelo	Gebouwen	10,35	6,40	241113,87	483414,73
8583	De Sperwer 32 Almelo	Gebouwen	10,70	7,90	241060,91	483503,71
8584	De Sperwer 34 Almelo	Gebouwen	10,52	6,80	241047,85	483499,42
8585	Geen verblijfsobject	Gebouwen	10,77	3,00	241068,22	483501,97
8586	Geen verblijfsobject	Gebouwen	10,71	2,50	241072,46	483478,23
8587	Geen verblijfsobject	Gebouwen	10,69	3,00	241060,55	483439,74
8588	Geen verblijfsobject	Gebouwen	10,53	3,00	241081,28	483443,18
8589	De Sperwer 25 Almelo	Gebouwen	10,51	7,00	241033,43	483490,77
8590	De Sperwer 23 Almelo	Gebouwen	10,55	7,20	241022,11	483495,59

Model: 221130 Plansituatie 2037 - akoestisch onderzoek
Groep: (hoofdgroep)
Lijst van Gebouwen, voor rekenmethode Wegverkeerslawaai - RMG-2012, wegverkeer

Naam	Omschr.	Groep	Maaiveld	Rel.H	X-1	Y-1
8591	De Sperwer 21 Almelo	Gebouwen	10,49	7,50	241032,98	483507,35
8592	De Sperwer 19 Almelo	Gebouwen	10,44	7,70	241024,22	483507,12
8593	De Sperwer 17 Almelo	Gebouwen	10,40	7,60	241004,29	483509,49
8594	De Sperwer 15 Almelo	Gebouwen	10,47	7,60	240996,04	483502,40
8595	De Sperwer 46 Almelo	Gebouwen	10,39	7,30	241000,14	483438,53
8596	De Sperwer 44 Almelo	Gebouwen	10,44	7,90	241006,41	483446,78
8597	De Sperwer 42 Almelo	Gebouwen	10,51	7,70	241013,92	483438,79
8598	De Sperwer 40 Almelo	Gebouwen	10,53	7,60	241022,75	483445,26
8599	De Sperwer 38 Almelo	Gebouwen	10,56	7,60	241030,34	483438,28
8600	De Sperwer 36 Almelo	Gebouwen	10,60	7,50	241039,08	483443,75
8601	Geen verblijfsobject	Gebouwen	10,45	3,00	241017,24	483506,93
8602	Geen verblijfsobject	Gebouwen	10,59	3,00	241027,81	483423,30
8603	Geen verblijfsobject	Gebouwen	10,58	3,00	241027,61	483421,10
8604	Geen verblijfsobject	Gebouwen	10,61	3,00	241035,00	483426,83
8605	De Stern 1 Almelo	Gebouwen	10,29	18,50	240966,48	483432,14
8606	De Stern 3 Almelo	Gebouwen	10,26	7,40	240967,32	483441,09
8607	De Stern 5 Almelo	Gebouwen	10,32	7,60	240961,93	483412,00
8608	De Stern 8 Almelo	Gebouwen	10,36	7,60	240993,25	483412,82
8609	De Stern 6 Almelo	Gebouwen	10,41	7,40	241001,91	483417,39
8610	Geen verblijfsobject	Gebouwen	10,29	3,00	240956,50	483432,56
8611	De Sperwer 13 Almelo	Gebouwen	10,41	7,40	240986,40	483507,54
8612	De Sperwer 11 Almelo	Gebouwen	10,46	7,40	240987,19	483500,00
8613	De Sperwer 7 Almelo	Gebouwen	10,43	7,50	240960,21	483498,59
8614	De Sperwer 9 Almelo	Gebouwen	10,49	7,30	240978,65	483494,94
8615	De Stern 2 Almelo	Gebouwen	10,48	7,90	240969,49	483471,36
8616	De Stern 4 Almelo	Gebouwen	10,52	7,70	240978,42	483470,34
8617	Geen verblijfsobject	Gebouwen	10,47	3,00	240959,09	483489,14
8618	De Sperwer 6 Almelo	Gebouwen	10,40	6,00	240974,81	483536,36
8619	De Sperwer 8 Almelo	Gebouwen	10,40	6,40	240974,81	483536,36
8620	De Sperwer 10 Almelo	Gebouwen	10,45	6,40	240994,12	483525,47
8621	De Sperwer 12 Almelo	Gebouwen	10,41	6,60	240992,76	483538,24
8622	De Sperwer 14 Almelo	Gebouwen	10,54	6,60	241011,92	483528,36
8623	De Sperwer 16 Almelo	Gebouwen	10,54	6,40	241011,92	483528,36
8624	De Sperwer 18 Almelo	Gebouwen	10,46	6,30	241031,35	483542,47
8625	De Sperwer 20 Almelo	Gebouwen	10,48	6,60	241037,23	483542,23
8626	De Tortel 1 Almelo	Gebouwen	10,36	7,40	240982,64	483601,01
8627	De Tortel 5 Almelo	Gebouwen	10,40	7,60	240965,33	483589,64
8628	De Tortel 3 Almelo	Gebouwen	10,39	7,50	240973,83	483596,47
8629	De Taling 90 Almelo	Gebouwen	10,30	5,80	241010,25	483610,14
8630	Geen verblijfsobject	Gebouwen	10,40	3,00	240962,32	483544,51
8631	De Patrijs 29 Almelo	Gebouwen	10,22	5,60	240563,87	483105,23
8632	De Patrijs 27 Almelo	Gebouwen	10,21	6,10	240566,90	483113,10
8633	De Patrijs 25 Almelo	Gebouwen	10,19	6,20	240583,59	483110,60
8634	De Patrijs 12 Almelo	Gebouwen	10,16	7,70	240599,92	483034,43
8635	Geen verblijfsobject	Gebouwen	10,27	3,00	240550,55	483091,73
8636	De Plevier 30 Almelo	Gebouwen	10,29	4,50	240485,86	483198,76
8637	De Plevier 28 Almelo	Gebouwen	10,32	7,00	240482,93	483178,83
8638	De Plevier 26 Almelo	Gebouwen	10,36	7,10	240485,46	483158,00
8639	De Plevier 24 Almelo	Gebouwen	10,40	6,60	240498,05	483143,59
8640	De Plevier 22 Almelo	Gebouwen	10,30	5,80	240481,25	483131,05
8641	De Plevier 20 Almelo	Gebouwen	10,29	7,20	240478,60	483128,95
8642	De Plevier 18 Almelo	Gebouwen	10,22	6,70	240450,29	483132,46
8643	De Plevier 2 Almelo	Gebouwen	10,21	7,40	240446,18	483210,12
8644	De Plevier 4 Almelo	Gebouwen	10,20	7,40	240439,89	483205,30
8645	De Plevier 6 Almelo	Gebouwen	10,20	7,50	240440,80	483185,81
8646	De Plevier 8 Almelo	Gebouwen	10,22	7,50	240447,86	483177,10
8647	De Plevier 10 Almelo	Gebouwen	10,25	7,60	240450,98	483168,34
8648	De Plevier 12 Almelo	Gebouwen	10,23	7,50	240444,47	483161,96
8649	De Plevier 14 Almelo	Gebouwen	10,24	7,10	240442,49	483149,94
8650	De Plevier 16 Almelo	Gebouwen	10,25	7,10	240449,25	483141,14
8651	Broekerheide 68 Almelo	Gebouwen	10,22	8,00	240460,95	483215,11
8652	Broekerheide 66 Almelo	Gebouwen	10,23	7,60	240483,36	483221,65
8653	Geen verblijfsobject	Gebouwen	10,22	3,00	240453,46	483213,15
8654	Geen verblijfsobject	Gebouwen	10,23	3,00	240438,31	483137,63
8655	Geen verblijfsobject	Gebouwen	10,31	3,00	240470,39	483155,29
8656	De Pimpelmees 15 Almelo	Gebouwen	10,49	7,50	240710,35	483023,93
8657	De Pinguin 32 Almelo	Gebouwen	10,37	6,10	240707,05	482999,87
8658	De Pinguin 26 Almelo	Gebouwen	10,64	6,00	240765,42	483005,94
8659	De Pinguin 24 Almelo	Gebouwen	10,39	6,10	240764,79	483017,95
8660	De Pinguin 34 Almelo	Gebouwen	10,64	6,20	240709,18	482984,62
8661	De Pinguin 30 Almelo	Gebouwen	10,58	6,90	240732,84	482997,67
8662	De Pinguin 28 Almelo	Gebouwen	10,63	6,60	240751,12	483001,45
8663	De Paradijsvogel 13 Almelo	Gebouwen	10,47	7,50	240726,93	482896,61
8664	Twentepoort West 38 Almelo	Gebouwen	10,39	5,80	240726,08	482862,15
8665	Twentepoort West 36 Almelo	Gebouwen	10,38	7,70	240720,55	482878,47
8666	Twentepoort West 34 Almelo	Gebouwen	10,34	6,50	240698,10	482862,77
8667	Twentepoort West 32 Almelo	Gebouwen	10,37	6,00	240652,86	482882,08

Model: 221130 Plansituatie 2037 - akoestisch onderzoek
Groep: (hoofdgroep)
Lijst van Gebouwen, voor rekenmethode Wegverkeerslawaai - RMG-2012, wegverkeer

Naam	Omschr.	Groep	Maaiveld	Rel.H	X-1	Y-1
8668	De Paradijsvogel 11 Almelo	Gebouwen	10,37	7,10	240716,43	482883,44
8669	De Paradijsvogel 9 Almelo	Gebouwen	10,37	7,70	240682,55	482882,86
8670	Twentepoort West 30 Almelo	Gebouwen	10,31	3,20	240646,04	482864,10
8671	Geen verblijfsobject	Gebouwen	10,87	3,00	240754,92	482989,89
8672	Geen verblijfsobject	Gebouwen	10,54	3,00	240695,52	483012,78
8673	Geen verblijfsobject	Gebouwen	10,33	6,30	240785,83	482881,06
8674	Geen verblijfsobject	Gebouwen	10,28	5,00	240749,00	482827,01
8675	De Paradijsvogel 4 Almelo	Gebouwen	10,36	6,10	240768,43	482869,09
8676	De Paradijsvogel 5 Almelo	Gebouwen	10,39	8,00	240643,60	482890,57
8677	De Paradijsvogel 7 Almelo	Gebouwen	10,38	7,30	240676,63	482882,92
8678	Twentepoort West 29 Almelo	Gebouwen	10,39	8,00	240613,71	482795,25
8679	Twentepoort West 40 Almelo	Gebouwen	10,35	7,40	240783,15	482853,58
8680	Geen verblijfsobject	Gebouwen	10,88	3,00	240764,97	482993,33
8681	Geen verblijfsobject	Gebouwen	10,39	3,40	240650,58	482889,76
8682	De Pelikaan 72 Almelo	Gebouwen	10,41	7,40	240604,96	482986,62
8683	De Pelikaan 70 Almelo	Gebouwen	10,42	7,80	240621,30	482985,42
8684	De Pelikaan 68 Almelo	Gebouwen	10,54	6,80	240634,04	482971,80
8685	De Pelikaan 63 Almelo	Gebouwen	10,29	7,60	240635,96	483011,78
8686	Grensweg 4 Almelo	Gebouwen	10,36	7,20	240659,99	482942,71
8687	De Pinguin 36 Almelo	Gebouwen	10,33	6,30	240678,15	482990,83
8688	De Pinguin 38 Almelo	Gebouwen	10,42	6,20	240659,10	482974,52
8689	De Pelikaan 66 Almelo	Gebouwen	10,25	7,70	240671,46	483014,27
8690	De Pelikaan 64 Almelo	Gebouwen	10,25	7,50	240671,46	483014,27
8691	De Pelikaan 65 Almelo	Gebouwen	10,24	7,50	240631,18	483006,97
8692	De Pelikaan 67 Almelo	Gebouwen	10,19	7,80	240620,50	483010,35
8693	Geen verblijfsobject	Gebouwen	10,24	3,70	240625,83	482943,27
8694	Geen verblijfsobject	Gebouwen	10,20	3,00	240650,98	482934,32
8695	Geen verblijfsobject	Gebouwen	10,44	6,30	240652,41	482950,74
8696	De Parkiet 22 Almelo	Gebouwen	10,43	7,00	240849,78	482919,75
8697	Twentepoort West 40a Almelo	Gebouwen	10,33	7,30	240779,45	482898,88
8698	Geen verblijfsobject	Gebouwen	10,30	3,00	240800,21	482867,35
8699	Twentepoort West 39 Almelo	Gebouwen	10,30	8,30	240873,86	482891,52
8700	Twentepoort West 41 Almelo	Gebouwen	10,30	8,00	240927,31	482906,68
8701	Twentepoort West 42 Almelo	Gebouwen	10,32	6,20	240876,78	482915,49
8702	De Parkiet 14 Almelo	Gebouwen	10,54	7,10	240846,97	482991,74
8703	De Parkiet 16 Almelo	Gebouwen	10,52	6,80	240851,94	482975,55
8704	De Parkiet 20 Almelo	Gebouwen	10,51	8,10	240841,20	482949,47
8705	De Parkiet 18 Almelo	Gebouwen	10,58	7,00	240838,09	482971,98
8706	De Pinguin 22 Almelo	Gebouwen	10,44	5,60	240780,42	483019,70
8707	Geen verblijfsobject	Gebouwen	10,93	3,00	240800,80	483005,54
8708	Twentepoort West 45 Almelo	Gebouwen	10,31	4,90	240905,02	482974,92
8709	Twentepoort West 43 Almelo	Gebouwen	10,34	6,70	240900,28	482929,32
8710	Twentepoort West 50 Almelo	Gebouwen	10,40	3,60	240874,91	483007,56
8711	Twentepoort West 52 Almelo	Gebouwen	10,41	5,30	240865,52	483025,51
8712	Twentepoort West 46 Almelo	Gebouwen	10,46	6,50	240862,82	482969,56
8713	Twentepoort West 44 Almelo	Gebouwen	10,43	6,40	240861,06	482949,49
8714	Twentepoort West 48 Almelo	Gebouwen	10,42	3,70	240869,77	482984,83
8715	De Pelikaan 59 Almelo	Gebouwen	10,39	6,80	240641,74	483051,48
8716	De Pelikaan 57 Almelo	Gebouwen	10,40	7,00	240646,08	483054,98
8717	De Pelikaan 55 Almelo	Gebouwen	10,38	7,50	240650,21	483066,58
8718	De Pelikaan 53 Almelo	Gebouwen	10,36	7,90	240644,70	483077,33
8719	De Pelikaan 61 Almelo	Gebouwen	10,36	7,10	240637,25	483025,76
8720	De Pelikaan 56 Almelo	Gebouwen	10,25	7,20	240681,77	483055,40
8721	De Pelikaan 62 Almelo	Gebouwen	10,31	7,30	240678,63	483022,02
8722	De Pelikaan 58 Almelo	Gebouwen	10,22	7,50	240674,64	483047,66
8723	De Pelikaan 54 Almelo	Gebouwen	10,25	7,70	240685,38	483063,60
8724	De Pelikaan 52 Almelo	Gebouwen	10,22	7,20	240676,22	483064,35
8725	De Pelikaan 60 Almelo	Gebouwen	10,28	7,90	240673,12	483031,63
8726	De Pelikaan 44 Almelo	Gebouwen	10,30	8,00	240700,84	483099,88
8727	De Pelikaan 51 Almelo	Gebouwen	10,44	6,90	240646,63	483102,80
8728	De Pelikaan 49 Almelo	Gebouwen	10,37	7,00	240654,13	483107,59
8729	De Pelikaan 50 Almelo	Gebouwen	10,26	7,60	240686,98	483080,30
8730	De Pelikaan 48 Almelo	Gebouwen	10,22	7,60	240677,82	483081,06
8731	De Pelikaan 46 Almelo	Gebouwen	10,26	7,70	240684,98	483088,80
8732	De Patrijs 10 Almelo	Gebouwen	10,23	6,10	240601,78	483053,83
8733	De Patrijs 2 Almelo	Gebouwen	10,30	7,00	240615,16	483104,17
8734	De Patrijs 4 Almelo	Gebouwen	10,22	6,20	240605,42	483092,11
8735	De Patrijs 6 Almelo	Gebouwen	10,20	7,70	240604,10	483078,24
8736	De Patrijs 8 Almelo	Gebouwen	10,22	6,20	240611,73	483073,36
8737	De Pimpelmees 5 Almelo	Gebouwen	10,34	6,70	240711,37	483072,65
8738	De Pimpelmees 9 Almelo	Gebouwen	10,38	7,50	240712,24	483044,12
8739	De Pimpelmees 11 Almelo	Gebouwen	10,42	7,10	240722,39	483043,15
8740	De Pimpelmees 13 Almelo	Gebouwen	10,49	7,10	240710,35	483023,93
8741	De Pimpelmees 7 Almelo	Gebouwen	10,41	6,90	240724,23	483062,36
8742	De Pimpelmees 3 Almelo	Gebouwen	10,34	7,10	240711,37	483072,65
8743	De Pelikaan 36 Almelo	Gebouwen	10,31	7,90	240724,92	483115,81
8744	De Pelikaan 42 Almelo	Gebouwen	10,26	7,50	240705,26	483114,14

Model: 221130 Plansituatie 2037 - akoestisch onderzoek
Groep: (hoofdgroep)
Lijst van Gebouwen, voor rekenmethode Wegverkeerslawaai - RMG-2012, wegverkeer

Naam	Omschr.	Groep	Maaiveld	Rel.H	X-1	Y-1
8745	De Pelikaan 40 Almelo	Gebouwen	10,36	6,90	240715,37	483103,95
8746	De Pelikaan 38 Almelo	Gebouwen	10,31	7,80	240724,92	483115,81
8747	De Pimpelmees 1 Almelo	Gebouwen	10,43	6,60	240716,98	483081,20
8748	De Pinguin 1 Almelo	Gebouwen	10,34	7,80	240775,26	483105,77
8749	De Pinguin 3 Almelo	Gebouwen	10,34	7,90	240775,26	483105,77
8750	De Pinguin 5 Almelo	Gebouwen	10,38	7,30	240774,23	483094,93
8751	De Pinguin 7 Almelo	Gebouwen	10,39	7,90	240773,71	483089,41
8752	De Pinguin 9 Almelo	Gebouwen	10,38	7,80	240772,17	483073,06
8753	De Pimpelmees 8 Almelo	Gebouwen	10,31	7,50	240751,94	483079,97
8754	De Pimpelmees 6 Almelo	Gebouwen	10,29	7,20	240747,56	483097,51
8755	De Pimpelmees 4 Almelo	Gebouwen	10,31	7,40	240753,59	483096,91
8756	De Pimpelmees 2 Almelo	Gebouwen	10,30	6,90	240754,42	483105,39
8757	De Pimpelmees 10 Almelo	Gebouwen	10,29	6,90	240745,92	483080,51
8758	Geen verblijfsobject	Gebouwen	10,30	2,90	241027,53	483598,62
8759	De Sperwer 22 Almelo	Gebouwen	10,63	8,20	241073,06	483552,48
8760	De Sperwer 24 Almelo	Gebouwen	10,58	7,70	241062,80	483536,48
8761	De Sperwer 26 Almelo	Gebouwen	10,62	7,80	241068,30	483536,21
8762	De Sperwer 28 Almelo	Gebouwen	10,56	7,80	241056,13	483528,25
8763	De Sperwer 30 Almelo	Gebouwen	10,70	7,80	241068,75	483519,84
8764	De Taling 78 Almelo	Gebouwen	10,41	7,50	241105,40	483608,43
8765	Twentelaan 22 Almelo	Gebouwen	10,23	5,10	241151,82	483502,31
8766	Twentelaan 26 Almelo	Gebouwen	9,95	6,40	241136,90	483551,36
8767	Twentelaan 24 Almelo	Gebouwen	10,23	3,80	241131,40	483521,96
8768	Twentelaan 21 Almelo	Gebouwen	10,24	6,30	241157,16	483426,54
8769	Twentelaan 25 Almelo	Gebouwen	10,25	6,00	241210,47	483509,07
8770	Henriette Roland Holstlaan 80 Almelo	Gebouwen	10,53	4,80	241309,01	483483,83
8771	Geen verblijfsobject	Gebouwen	10,24	4,50	241367,96	483357,60
8772	Bornerbroeksestraat 457h Almelo	Gebouwen	10,35	5,30	241425,93	483350,81
8773	Bornerbroeksestraat 457b Almelo	Gebouwen	10,16	6,40	241427,23	483368,16
8774	Bornerbroeksestraat 457e Almelo	Gebouwen	10,14	7,30	241359,11	483379,28
8775	Geen verblijfsobject	Gebouwen	10,20	3,00	241366,40	483363,19
8776	Bornerbroeksestraat 457f Almelo	Gebouwen	10,48	3,00	241405,60	483287,70
8777	Bornerbroeksestraat 459 Almelo	Gebouwen	9,97	6,40	241371,09	483317,81
8778	Bornerbroeksestraat 459a Almelo	Gebouwen	10,44	5,90	241365,26	483231,15
8779	Geen verblijfsobject	Gebouwen	10,59	4,10	241398,42	483306,64
8780	Bornerbroeksestraat 459b Almelo	Gebouwen	10,60	7,20	241329,54	483294,77
8781	Geen verblijfsobject	Gebouwen	10,60	4,50	241345,37	483284,62
8782	Geen verblijfsobject	Gebouwen	10,70	2,90	241368,00	483253,09
8783	Broderie 10 Almelo	Gebouwen	10,62	7,70	241469,57	483221,25
8784	Broderie 8 Almelo	Gebouwen	10,63	8,00	241486,63	483229,27
8785	Broderie 9 Almelo	Gebouwen	10,99	5,70	241434,70	483237,74
8786	Broderie 7 Almelo	Gebouwen	10,85	5,70	241445,85	483240,26
8787	Bornerbroeksestraat 457d Almelo	Gebouwen	9,89	6,90	241405,23	483313,81
8788	Broderie 3 Almelo	Gebouwen	10,75	6,00	241467,11	483256,90
8789	Broderie 5 Almelo	Gebouwen	10,77	6,10	241462,59	483254,86
8790	Geen verblijfsobject	Gebouwen	10,79	2,80	241463,61	483266,35
8791	Prieel 7 Almelo	Gebouwen	10,73	7,40	241508,53	483236,59
8792	Prieel 5 Almelo	Gebouwen	10,68	7,40	241498,73	483238,81
8793	Prieel 3 Almelo	Gebouwen	10,64	7,30	241492,59	483239,31
8794	Prieel 1 Almelo	Gebouwen	10,61	7,20	241483,39	483249,60
8795	Parterre 5 Almelo	Gebouwen	10,72	7,60	241556,09	483321,00
8796	Prieel 9 Almelo	Gebouwen	10,53	7,40	241527,50	483214,77
8797	Pergola 8 Almelo	Gebouwen	10,72	7,40	241549,90	483295,49
8798	Pergola 6 Almelo	Gebouwen	10,73	7,40	241545,90	483289,82
8799	Pergola 4 Almelo	Gebouwen	10,69	7,40	241534,67	483306,18
8800	Pergola 2 Almelo	Gebouwen	10,69	7,40	241525,14	483309,08
8801	Pergola 10 Almelo	Gebouwen	10,80	7,40	241561,56	483275,85
8802	Geen verblijfsobject	Gebouwen	10,79	3,00	241508,33	483220,02
8803	Geen verblijfsobject	Gebouwen	10,69	3,00	241561,01	483302,23
8804	Parterre 8 Almelo	Gebouwen	10,60	7,90	241586,13	483300,03
8805	Parterre 6 Almelo	Gebouwen	10,61	8,00	241602,45	483313,95
8806	Pergola 14 Almelo	Gebouwen	10,57	7,60	241581,42	483269,56
8807	Pergola 12 Almelo	Gebouwen	10,59	7,40	241575,60	483277,45
8808	Terras 7 Almelo	Gebouwen	10,66	7,70	241619,75	483295,79
8809	Terras 5 Almelo	Gebouwen	10,69	7,80	241628,30	483306,01
8810	Terras 9 Almelo	Gebouwen	10,62	7,80	241609,51	483279,15
8811	Terras 28 Almelo	Gebouwen	10,63	6,30	241627,53	483277,83
8812	Pergola 16 Almelo	Gebouwen	10,57	7,40	241586,53	483255,52
8813	Pergola 20 Almelo	Gebouwen	10,52	7,30	241616,83	483233,05
8814	Pergola 18 Almelo	Gebouwen	10,58	7,30	241616,49	483248,75
8815	Geen verblijfsobject	Gebouwen	10,53	3,00	241657,91	483295,71
8816	Geen verblijfsobject	Gebouwen	10,56	3,00	241660,62	483282,32
8817	Geen verblijfsobject	Gebouwen	10,61	3,00	241580,03	483283,90
8818	Geen verblijfsobject	Gebouwen	10,63	3,00	241608,86	483302,70
8819	Terras 24a Almelo	Gebouwen	10,22	8,50	241664,39	483239,83
8820	Terras 24b Almelo	Gebouwen	10,50	8,30	241655,40	483243,19
8821	Terras 26a Almelo	Gebouwen	10,79	6,20	241646,62	483262,02

Model: 221130 Plansituatie 2037 - akoestisch onderzoek
Groep: (hoofdgroep)
Lijst van Gebouwen, voor rekenmethode Wegverkeerslawaai - RMG-2012, wegverkeer

Naam	Omschr.	Groep	Maaiveld	Rel.H	X-1	Y-1
8822	Terras 26 Almelo	Gebouwen	10,75	6,20	241639,36	483251,66
8823	Terras 30 Almelo	Gebouwen	10,60	6,30	241620,29	483267,48
8824	Pergola 22 Almelo	Gebouwen	10,72	7,50	241633,44	483240,52
8825	Pergola 26 Almelo	Gebouwen	10,58	7,40	241632,06	483222,37
8826	Pergola 24 Almelo	Gebouwen	10,68	7,40	241637,55	483230,19
8827	Geen verblijfsobject	Gebouwen	10,44	3,00	240727,90	483090,42
8828	Geen verblijfsobject	Gebouwen	10,34	3,00	240766,23	483106,64
8829	Geen verblijfsobject	Gebouwen	10,38	3,00	240771,95	483081,34
8830	Geen verblijfsobject	Gebouwen	10,36	2,40	240764,00	483082,07
8831	Geen verblijfsobject	Gebouwen	10,36	3,00	240767,53	483098,26
8832	Geen verblijfsobject	Gebouwen	10,36	3,00	240767,53	483098,26
8833	De Pinguin 11 Almelo	Gebouwen	10,40	7,70	240780,92	483072,22
8834	De Pinguin 13 Almelo	Gebouwen	10,36	6,80	240767,12	483062,17
8835	De Pinguin 15 Almelo	Gebouwen	10,34	7,10	240762,82	483048,85
8836	De Pinguin 17 Almelo	Gebouwen	10,35	7,70	240769,08	483040,32
8837	De Pinguin 19 Almelo	Gebouwen	10,43	7,60	240777,81	483039,49
8838	De Pimpelmees 18 Almelo	Gebouwen	10,28	7,10	240735,42	483038,04
8839	De Pimpelmees 16 Almelo	Gebouwen	10,27	7,30	240737,03	483054,97
8840	De Pimpelmees 14 Almelo	Gebouwen	10,27	7,20	240737,03	483054,97
8841	De Pimpelmees 20 Almelo	Gebouwen	10,28	7,50	240735,42	483038,04
8842	De Pimpelmees 12 Almelo	Gebouwen	10,31	7,00	240751,13	483071,52
8843	Geen verblijfsobject	Gebouwen	10,33	2,60	240759,93	483041,14
8844	Geen verblijfsobject	Gebouwen	10,35	3,00	240768,60	483045,92
8845	Geen verblijfsobject	Gebouwen	10,37	3,00	240770,41	483064,92
8846	De Pelikaan 47 Almelo	Gebouwen	10,29	6,90	240682,87	483150,85
8847	De Patrijs 13 Almelo	Gebouwen	10,18	7,10	240652,37	483163,61
8848	De Patrijs 19 Almelo	Gebouwen	10,17	7,30	240617,23	483163,92
8849	De Patrijs 15 Almelo	Gebouwen	10,19	7,10	240644,52	483161,39
8850	De Pelikaan 1 Almelo	Gebouwen	10,27	7,40	240695,06	483183,99
8851	De Patrijs 11 Almelo	Gebouwen	10,21	6,70	240650,60	483186,91
8852	De Patrijs 9 Almelo	Gebouwen	10,22	7,10	240645,76	483197,67
8853	De Patrijs 7 Almelo	Gebouwen	10,22	7,50	240648,49	483208,74
8854	De Pelikaan 2 Almelo	Gebouwen	10,25	6,70	240691,54	483227,67
8855	De Patrijs 17 Almelo	Gebouwen	10,16	7,60	240616,37	483155,00
8856	De Pauw 4 Almelo	Gebouwen	10,19	6,80	240608,70	483185,16
8857	De Pauw 2 Almelo	Gebouwen	10,23	6,80	240619,89	483188,74
8858	De Pauw 1 Almelo	Gebouwen	10,22	7,20	240632,15	483221,29
8859	De Pauw 3 Almelo	Gebouwen	10,25	7,30	240628,19	483211,62
8860	De Pauw 5 Almelo	Gebouwen	10,20	7,50	240613,37	483213,03
8861	De Pauw 7 Almelo	Gebouwen	10,20	7,60	240613,37	483213,03
8862	Geen verblijfsobject	Gebouwen	10,32	3,00	240681,33	483175,35
8863	De Pelikaan 35 Almelo	Gebouwen	10,27	7,70	240750,26	483130,48
8864	De Pelikaan 33 Almelo	Gebouwen	10,25	7,70	240760,71	483134,52
8865	De Pelikaan 31 Almelo	Gebouwen	10,26	8,00	240770,17	483128,58
8866	De Pelikaan 29 Almelo	Gebouwen	10,26	7,50	240770,17	483128,58
8867	De Pelikaan 13 Almelo	Gebouwen	10,28	7,60	240753,83	483168,34
8868	De Pelikaan 15 Almelo	Gebouwen	10,28	7,60	240753,83	483168,34
8869	De Pelikaan 17 Almelo	Gebouwen	10,25	7,80	240773,77	483166,56
8870	De Pelikaan 19 Almelo	Gebouwen	10,23	7,50	240784,06	483169,18
8871	De Pelikaan 11 Almelo	Gebouwen	10,27	7,30	240740,67	483177,61
8872	De Pelikaan 45 Almelo	Gebouwen	10,30	7,00	240701,77	483141,73
8873	De Pelikaan 41 Almelo	Gebouwen	10,29	7,10	240721,40	483140,82
8874	De Pelikaan 39 Almelo	Gebouwen	10,30	7,00	240730,42	483132,38
8875	De Pelikaan 37 Almelo	Gebouwen	10,27	7,00	240741,41	483143,10
8876	De Pelikaan 43 Almelo	Gebouwen	10,29	6,70	240702,37	483148,06
8877	De Pelikaan 9 Almelo	Gebouwen	10,28	7,50	240728,09	483168,47
8878	De Pelikaan 5 Almelo	Gebouwen	10,27	7,60	240704,06	483172,70
8879	De Pelikaan 3 Almelo	Gebouwen	10,27	7,20	240695,06	483183,99
8880	De Pelikaan 4 Almelo	Gebouwen	10,26	6,00	240694,65	483227,70
8881	De Pelikaan 6 Almelo	Gebouwen	10,28	7,10	240706,38	483209,61
8882	De Pelikaan 8 Almelo	Gebouwen	10,28	6,60	240706,86	483221,17
8883	De Pelikaan 10 Almelo	Gebouwen	10,26	7,10	240720,94	483208,94
8884	De Pelikaan 12 Almelo	Gebouwen	10,26	6,90	240720,94	483208,94
8885	De Pelikaan 7 Almelo	Gebouwen	10,27	7,50	240721,11	483177,50
8886	De Pelikaan 16 Almelo	Gebouwen	10,31	6,90	240775,28	483209,44
8887	De Pelikaan 18 Almelo	Gebouwen	10,32	6,80	240780,37	483208,84
8888	De Parkiet 2 Almelo	Gebouwen	10,43	8,00	240855,23	483109,98
8889	De Pinguin 20 Almelo	Gebouwen	10,47	6,70	240792,89	483026,12
8890	De Pinguin 18 Almelo	Gebouwen	10,35	7,40	240792,99	483042,32
8891	De Pinguin 16 Almelo	Gebouwen	10,35	7,10	240793,52	483048,05
8892	De Pinguin 14 Almelo	Gebouwen	10,45	7,30	240801,48	483052,86
8893	De Pinguin 12 Almelo	Gebouwen	10,22	7,00	240794,32	483070,33
8894	De Pinguin 10 Almelo	Gebouwen	10,17	7,40	240803,08	483069,55
8895	De Pinguin 8 Almelo	Gebouwen	10,19	7,20	240795,92	483087,01
8896	De Pinguin 6 Almelo	Gebouwen	10,16	7,20	240804,67	483086,23
8897	De Pinguin 4 Almelo	Gebouwen	10,28	7,10	240797,51	483103,68
8898	De Pinguin 2 Almelo	Gebouwen	10,31	7,50	240809,31	483110,78

Model: 221130 Plansituatie 2037 - akoestisch onderzoek
Groep: (hoofdgroep)
Lijst van Gebouwen, voor rekenmethode Wegverkeerslawaai - RMG-2012, wegverkeer

Naam	Omschr.	Groep	Maaiveld	Rel.H	X-1	Y-1
8899	De Parkiet 12 Almelo	Gebouwen	10,45	7,40	240850,97	483028,99
8900	De Parkiet 4 Almelo	Gebouwen	10,41	6,50	240861,20	483087,84
8901	De Parkiet 6 Almelo	Gebouwen	10,45	6,40	240852,34	483055,09
8902	De Parkiet 8 Almelo	Gebouwen	10,42	6,40	240856,06	483043,78
8903	De Parkiet 10 Almelo	Gebouwen	10,42	6,40	240856,05	483043,73
8904	Geen verblijfsobject	Gebouwen	10,40	3,00	240815,73	483110,21
8905	De Parkiet 2traf Almelo	Gebouwen	10,42	3,20	240856,99	483110,08
8907	8906_Twentepoort West Almelo	Gebouwen	10,31	6,50	240895,89	483094,05
8908	Twentepoort West 51 Almelo	Gebouwen	10,27	8,10	240913,10	483055,09
8909	Twentepoort West 60 Almelo	Gebouwen	10,34	6,00	240892,86	483065,02
8910	Twentepoort West 58 Almelo	Gebouwen	10,41	6,10	240866,66	483058,13
8911	Twentepoort West 56 Almelo	Gebouwen	10,38	6,00	240873,65	483041,94
8912	Twentepoort West 54 Almelo	Gebouwen	10,34	6,10	240890,46	483040,20
8913	Twentepoort West 49 Almelo	Gebouwen	10,31	8,00	240911,25	483036,68
8914	De Pelikaan 23 Almelo	Gebouwen	10,21	7,10	240794,96	483163,54
8915	De Pelikaan 25 Almelo	Gebouwen	10,21	7,00	240796,82	483143,87
8916	De Pelikaan 27 Almelo	Gebouwen	10,24	6,20	240789,72	483130,30
8917	De Pelikaan 21 Almelo	Gebouwen	10,24	7,20	240796,62	483172,12
8918	De Pelikaan 20 Almelo	Gebouwen	10,35	6,80	240785,46	483208,25
8919	De Pelikaan 22 Almelo	Gebouwen	10,35	6,60	240785,46	483208,25
8920	De Pelikaan 24 Almelo	Gebouwen	10,41	7,00	240797,77	483205,82
8921	De Pelikaan 26 Almelo	Gebouwen	10,41	6,90	240797,77	483205,82
8922	De Pelikaan 28 Almelo	Gebouwen	10,37	7,00	240807,84	483203,97
8923	De Pelikaan 30 Almelo	Gebouwen	10,32	6,30	240810,32	483217,43
8924	De Pelikaan 32 Almelo	Gebouwen	10,34	6,70	240820,19	483201,71
8925	De Pelikaan 34 Almelo	Gebouwen	10,35	6,70	240822,68	483215,01
8926	Twentepoort West 64 Almelo	Gebouwen	10,42	4,60	240859,27	483143,34
8927	Twentepoort West 3 Almelo	Gebouwen	10,35	7,10	240918,04	483224,03
8929	8928_Twentepoort West Almelo	Gebouwen	10,17	10,50	240947,96	483115,47
8930	Twentepoort West 1 Almelo	Gebouwen	10,19	5,90	240924,03	483169,36
8931	Geen verblijfsobject	Gebouwen	10,60	3,00	241659,63	483261,09
8932	Geen verblijfsobject	Gebouwen	10,60	3,00	241655,64	483250,41
8933	Bornerbroeksestraat 368 Almelo	Gebouwen	10,61	5,40	241501,22	483338,02
8934	Broderie 6 Almelo	Gebouwen	10,71	8,10	241547,37	483321,15
8935	Broderie 4 Almelo	Gebouwen	10,72	8,20	241555,17	483330,73
8936	Broderie 2 Almelo	Gebouwen	10,76	8,30	241562,03	483348,06
8937	Avenue 16 Almelo	Gebouwen	10,60	8,20	241575,35	483394,52
8938	Avenue 14 Almelo	Gebouwen	10,56	8,20	241560,40	483382,53
8939	Avenue 12 Almelo	Gebouwen	10,55	8,20	241555,67	483395,86
8940	Avenue 8 Almelo	Gebouwen	10,56	8,20	241535,99	483397,19
8941	Avenue 10 Almelo	Gebouwen	10,56	8,20	241534,68	483384,13
8942	Avenue 4 Almelo	Gebouwen	10,35	8,20	241508,80	483386,09
8943	Avenue 6 Almelo	Gebouwen	10,36	8,20	241515,00	483385,48
8944	Avenue 2 Almelo	Gebouwen	9,99	8,10	241502,64	483399,92
8945	Avenue 1 Almelo	Gebouwen	10,72	7,80	241556,48	483362,76
8946	Geen verblijfsobject	Gebouwen	10,55	4,40	241509,63	483360,09
8947	Geen verblijfsobject	Gebouwen	10,56	3,80	241510,66	483345,31
8948	Geen verblijfsobject	Gebouwen	10,55	4,10	241519,75	483343,32
8949	Slangemuur 5 Almelo	Gebouwen	10,65	6,30	241646,55	483399,75
8950	Avenue 5 Almelo	Gebouwen	10,60	7,90	241610,66	483346,82
8951	Avenue 7 Almelo	Gebouwen	10,56	7,60	241648,46	483346,23
8952	Avenue 30 Almelo	Gebouwen	10,57	8,30	241639,04	483373,27
8953	Avenue 28 Almelo	Gebouwen	10,65	8,20	241634,03	483386,99
8954	Avenue 26 Almelo	Gebouwen	10,63	8,20	241614,48	483389,60
8955	Avenue 24 Almelo	Gebouwen	10,63	7,90	241614,48	483389,60
8956	Avenue 20 Almelo	Gebouwen	10,58	8,20	241588,03	483386,25
8957	Avenue 22 Almelo	Gebouwen	10,56	8,30	241593,60	483378,90
8958	Avenue 18 Almelo	Gebouwen	10,60	8,30	241575,35	483394,52
8959	Avenue 32 Almelo	Gebouwen	10,60	8,20	241643,72	483379,67
8960	Terras 1 Almelo	Gebouwen	10,57	7,80	241642,45	483341,67
8961	Terras 3 Almelo	Gebouwen	10,63	7,60	241628,71	483318,39
8962	Geen verblijfsobject	Gebouwen	10,54	3,00	241660,45	483327,27
8963	Geen verblijfsobject	Gebouwen	10,59	2,60	241631,98	483407,35
8964	Geen verblijfsobject	Gebouwen	10,60	3,00	241631,92	483337,70
8965	Parterre 1 Almelo	Gebouwen	10,61	7,90	241589,62	483340,58
8966	Parterre 2 Almelo	Gebouwen	10,60	8,00	241617,84	483344,12
8967	Parterre 3 Almelo	Gebouwen	10,72	7,70	241565,68	483334,63
8968	Parterre 4 Almelo	Gebouwen	10,64	7,80	241611,16	483319,47
8969	Avenue 3 Almelo	Gebouwen	10,62	7,70	241595,12	483351,47
8970	Ambachtstraat 20 Almelo	Gebouwen	10,39	6,90	241353,85	483564,85
8971	Ambachtstraat 22 Almelo	Gebouwen	10,57	6,80	241469,38	483527,83
8972	Ambachtstraat 7 Almelo	Gebouwen	10,08	5,00	241329,25	483528,50
8973	Ambachtstraat 20a Almelo	Gebouwen	10,49	2,90	241426,06	483564,62
8974	Ambachtstraat 11 Almelo	Gebouwen	10,39	5,00	241354,17	483519,01
8975	Ambachtstraat 13 Almelo	Gebouwen	10,33	7,60	241402,98	483503,02
8976	Geen verblijfsobject	Gebouwen	10,39	3,00	241343,58	483471,34
8977	Geen verblijfsobject	Gebouwen	10,29	4,00	241315,66	483414,27

Model: 221130 Plansituatie 2037 - akoestisch onderzoek
Groep: (hoofdgroep)
Lijst van Gebouwen, voor rekenmethode Wegverkeerslawaai - RMG-2012, wegverkeer

Naam	Omschr.	Groep	Maaiveld	Rel.H	X-1	Y-1
8978	Ambachtstraat 24 Almelo	Gebouwen	10,56	6,60	241472,88	483526,53
8979	Bornerbroeksestraat 457 Almelo	Gebouwen	10,66	6,40	241458,65	483442,74
8980	Bornerbroeksestraat 457a Almelo	Gebouwen	10,63	5,80	241451,06	483420,75
8981	Geen verblijfsobject	Gebouwen	10,53	3,00	241440,52	483446,66
8982	Geen verblijfsobject	Gebouwen	10,48	4,30	241451,92	483480,33
8983	Graskom 21 Almelo	Gebouwen	10,70	7,50	241566,39	483560,40
8984	Graskom 19 Almelo	Gebouwen	10,68	7,80	241577,35	483564,28
8986	8985_Bornerbroeksestraat Almelo	Gebouwen	10,66	6,90	241467,16	483573,46
8987	Bornerbroeksestraat 455c Almelo	Gebouwen	10,75	7,20	241497,14	483548,32
8988	Bornerbroeksestraat 455e Almelo	Gebouwen	10,65	4,50	241478,40	483536,15
8989	Bornerbroeksestraat 455d Almelo	Gebouwen	10,65	7,40	241478,40	483536,15
8990	Bornerbroeksestraat 455a Almelo	Gebouwen	10,82	6,40	241508,69	483606,88
8991	Bornerbroeksestraat 366 Almelo	Gebouwen	10,42	6,70	241560,90	483529,46
8992	Schulpvijver 26 Almelo	Gebouwen	10,66	8,10	241516,80	483423,31
8993	Schulpvijver 24 Almelo	Gebouwen	10,65	8,00	241518,03	483434,54
8994	Schulpvijver 22 Almelo	Gebouwen	10,56	8,30	241537,03	483423,99
8995	Schulpvijver 20 Almelo	Gebouwen	10,56	8,00	241538,23	483435,22
8996	Schulpvijver 18 Almelo	Gebouwen	10,57	7,90	241557,31	483424,96
8997	Schulpvijver 16 Almelo	Gebouwen	10,59	7,90	241566,33	483420,27
8998	Schulpvijver 23 Almelo	Gebouwen	10,45	6,50	241530,28	483465,90
8999	Schulpvijver 21 Almelo	Gebouwen	10,51	6,30	241534,96	483453,82
9000	Schulpvijver 19 Almelo	Gebouwen	10,47	6,60	241541,08	483463,45
9001	Schulpvijver 17 Almelo	Gebouwen	10,50	6,70	241554,54	483458,06
9002	Schulpvijver 15 Almelo	Gebouwen	10,52	6,20	241561,22	483455,42
9003	Bornerbroeksestraat 366traf Almelo	Gebouwen	10,38	2,90	241539,23	483482,33
9004	Geen verblijfsobject	Gebouwen	10,36	3,00	241524,52	483482,21
9005	Slangemuur 3 Almelo	Gebouwen	10,56	6,70	241644,65	483424,30
9006	Schulpvijver 12 Almelo	Gebouwen	10,60	7,80	241578,89	483437,92
9007	Schulpvijver 10 Almelo	Gebouwen	10,58	8,10	241598,07	483429,10
9008	Schulpvijver 8 Almelo	Gebouwen	10,58	8,10	241599,29	483440,34
9009	Schulpvijver 6 Almelo	Gebouwen	10,56	8,00	241619,76	483443,52
9010	Schulpvijver 4 Almelo	Gebouwen	10,56	7,90	241619,76	483443,52
9011	Schulpvijver 2 Almelo	Gebouwen	10,56	8,10	241630,08	483439,86
9012	Schulpvijver 13 Almelo	Gebouwen	10,57	6,50	241583,27	483467,70
9013	Schulpvijver 11 Almelo	Gebouwen	10,57	6,60	241583,27	483467,70
9014	Schulpvijver 9 Almelo	Gebouwen	10,59	6,50	241599,79	483475,77
9015	Schulpvijver 7 Almelo	Gebouwen	10,56	6,30	241604,23	483469,84
9016	Schulpvijver 5 Almelo	Gebouwen	10,54	6,50	241624,55	483461,79
9017	Schulpvijver 3 Almelo	Gebouwen	10,54	6,30	241624,55	483461,79
9018	Schulpvijver 1 Almelo	Gebouwen	10,58	6,40	241640,47	483464,37
9019	Geen verblijfsobject	Gebouwen	10,58	2,30	241621,65	483418,09
9020	Geen verblijfsobject	Gebouwen	10,52	3,00	241575,47	483497,60
9021	Geen verblijfsobject	Gebouwen	10,57	2,50	241581,30	483497,94
9022	Geen verblijfsobject	Gebouwen	10,64	3,00	241600,56	483501,39
9023	Geen verblijfsobject	Gebouwen	10,64	3,00	241596,34	483493,67
9024	Geen verblijfsobject	Gebouwen	10,60	3,00	241607,46	483495,23
9025	Geen verblijfsobject	Gebouwen	10,55	2,40	241616,63	483488,20
9026	Geen verblijfsobject	Gebouwen	10,60	3,00	241593,83	483473,76
9027	Graskom 15 Almelo	Gebouwen	10,66	7,80	241595,14	483563,39
9028	Graskom 17 Almelo	Gebouwen	10,65	7,60	241580,66	483570,61
9029	Graskom 11 Almelo	Gebouwen	10,69	7,70	241612,00	483547,48
9030	Graskom 13 Almelo	Gebouwen	10,68	7,50	241603,31	483564,19
9031	De Ral 7 Almelo	Gebouwen	10,18	7,30	240294,86	483302,13
9032	De Ral 9 Almelo	Gebouwen	10,18	7,30	240299,32	483306,54
9033	De Ral 11 Almelo	Gebouwen	10,27	7,40	240286,67	483319,36
9034	De Ral 13 Almelo	Gebouwen	10,27	7,60	240282,75	483315,49
9035	De Ral 2 Almelo	Gebouwen	10,35	7,80	240286,06	483259,31
9036	De Ral 4 Almelo	Gebouwen	10,38	7,50	240272,72	483259,17
9037	De Ral 6 Almelo	Gebouwen	10,32	8,00	240275,92	483282,28
9038	De Ral 8 Almelo	Gebouwen	10,34	7,90	240269,33	483275,75
9039	De Ral 10 Almelo	Gebouwen	10,31	7,60	240258,06	483287,58
9040	De Ral 12 Almelo	Gebouwen	10,30	7,50	240248,75	483289,75
9041	Broekerheide 33 Almelo	Gebouwen	10,43	7,70	240256,93	483254,09
9042	Broekerheide 35 Almelo	Gebouwen	10,43	7,70	240256,93	483254,09
9043	Geen verblijfsobject	Gebouwen	10,40	3,00	240268,24	483253,94
9044	Geen verblijfsobject	Gebouwen	10,38	3,00	240264,91	483264,25
9045	De Ransuil 2 Almelo	Gebouwen	10,30	5,60	240332,06	483252,29
9046	De Ransuil 4 Almelo	Gebouwen	10,27	5,60	240316,16	483259,51
9047	De Ral 1 Almelo	Gebouwen	10,24	8,30	240316,11	483260,63
9048	De Ransuil 14 Almelo	Gebouwen	10,17	5,60	240339,29	483308,35
9049	De Ransuil 12 Almelo	Gebouwen	10,17	5,60	240343,80	483305,00
9050	De Ransuil 10 Almelo	Gebouwen	10,21	5,70	240334,32	483284,62
9051	De Ransuil 6 Almelo	Gebouwen	10,23	5,70	240336,81	483270,39
9052	De Ransuil 8 Almelo	Gebouwen	10,22	5,70	240328,22	483276,03
9053	De Ral 3 Almelo	Gebouwen	10,21	6,90	240304,95	483280,86
9054	De Ral 5 Almelo	Gebouwen	10,17	7,30	240302,94	483297,48
9055	Geen verblijfsobject	Gebouwen	10,17	3,00	240321,78	483307,12

Model: 221130 Plansituatie 2037 - akoestisch onderzoek
Groep: (hoofdgroep)
Lijst van Gebouwen, voor rekenmethode Wegverkeerslawaai - RMG-2012, wegverkeer

Naam	Omschr.	Groep	Maaiveld	Rel.H	X-1	Y-1
9056	De Roerdomp 2 Almelo	Gebouwen	10,24	5,70	240395,00	483261,34
9057	De Roerdomp 4 Almelo	Gebouwen	10,29	7,20	240409,84	483277,95
9058	De Roerdomp 6 Almelo	Gebouwen	10,29	7,20	240403,32	483293,40
9059	De Roerdomp 8 Almelo	Gebouwen	10,31	7,40	240407,25	483299,45
9060	De Roerdomp 10 Almelo	Gebouwen	10,33	7,40	240408,79	483305,89
9061	De Roerdomp 12 Almelo	Gebouwen	10,31	7,50	240419,32	483307,88
9062	De Roerdomp 14 Almelo	Gebouwen	10,30	7,70	240422,94	483316,46
9063	De Ransuil 5 Almelo	Gebouwen	10,27	5,60	240379,22	483266,92
9064	De Ransuil 7 Almelo	Gebouwen	10,25	5,70	240373,23	483272,08
9065	De Ransuil 9 Almelo	Gebouwen	10,25	5,60	240375,20	483287,73
9066	De Ransuil 11 Almelo	Gebouwen	10,23	5,60	240367,00	483295,28
9067	De Ransuil 13 Almelo	Gebouwen	10,22	5,60	240375,83	483305,41
9068	Geen verblijfsobject	Gebouwen	10,28	3,00	240397,20	483294,68
9069	De Ransuil 3 Almelo	Gebouwen	10,25	5,60	240378,17	483259,07
9070	De Ransuil 1 Almelo	Gebouwen	10,24	6,60	240379,31	483254,60
9071	De Reiger 16 Almelo	Gebouwen	10,19	7,00	240332,78	483321,92
9072	De Reiger 18 Almelo	Gebouwen	10,20	7,30	240322,91	483327,11
9073	De Reiger 20 Almelo	Gebouwen	10,19	7,20	240310,59	483326,72
9074	De Reiger 22 Almelo	Gebouwen	10,21	7,20	240302,56	483336,03
9075	De Reiger 24 Almelo	Gebouwen	10,21	7,00	240302,56	483336,03
9076	De Ral 29 Almelo	Gebouwen	10,34	17,60	240268,35	483409,93
9077	De Ral 25 Almelo	Gebouwen	10,38	7,60	240267,74	483387,01
9078	De Ral 27 Almelo	Gebouwen	10,38	7,40	240268,58	483391,97
9079	De Reiger 43 Almelo	Gebouwen	10,48	8,00	240283,20	483388,76
9080	De Reiger 41 Almelo	Gebouwen	10,46	7,20	240283,24	483378,71
9081	Geen verblijfsobject	Gebouwen	10,42	3,00	240274,77	483390,68
9082	Geen verblijfsobject	Gebouwen	10,43	3,00	240283,15	483400,53
9083	Geen verblijfsobject	Gebouwen	10,38	3,00	240288,25	483399,43
9084	De Reiger 39 Almelo	Gebouwen	10,34	7,30	240293,53	483379,36
9085	De Reiger 37 Almelo	Gebouwen	10,34	7,20	240299,04	483383,60
9086	De Reiger 26 Almelo	Gebouwen	10,38	6,90	240296,47	483345,86
9087	De Reiger 28 Almelo	Gebouwen	10,55	7,40	240296,35	483357,82
9088	De Ral 15 Almelo	Gebouwen	10,29	7,40	240271,27	483317,16
9089	De Ral 17 Almelo	Gebouwen	10,23	7,30	240262,18	483334,98
9090	De Ral 19 Almelo	Gebouwen	10,22	7,10	240261,20	483334,78
9091	De Ral 21 Almelo	Gebouwen	10,14	6,80	240256,68	483356,30
9092	De Ral 23 Almelo	Gebouwen	10,14	7,00	240270,54	483366,47
9093	De Reiger 35 Almelo	Gebouwen	10,34	7,70	240308,27	483387,03
9094	De Reiger 33 Almelo	Gebouwen	10,33	7,40	240308,34	483376,97
9095	De Reiger 29 Almelo	Gebouwen	10,29	7,30	240318,59	483387,13
9096	De Reiger 31 Almelo	Gebouwen	10,31	7,60	240318,56	483377,60
9097	De Reiger 27 Almelo	Gebouwen	10,28	7,30	240333,37	483379,31
9098	De Reiger 25 Almelo	Gebouwen	10,27	7,30	240333,39	483389,36
9099	De Reiger 23 Almelo	Gebouwen	10,26	7,40	240338,37	483389,45
9100	De Rietzanger 18 Almelo	Gebouwen	10,24	7,60	240337,46	483416,34
9101	De Rietzanger 20 Almelo	Gebouwen	10,25	7,70	240327,58	483404,69
9102	Geen verblijfsobject	Gebouwen	10,29	3,00	240313,33	483398,14
9103	Geen verblijfsobject	Gebouwen	10,26	3,00	240325,82	483397,61
9104	Geen verblijfsobject	Gebouwen	10,25	3,00	240338,25	483397,24
9105	Geen verblijfsobject	Gebouwen	10,30	3,00	240313,35	483396,02
9106	Geen verblijfsobject	Gebouwen	10,25	2,60	240343,06	483398,09
9107	Geen verblijfsobject	Gebouwen	10,37	3,10	240300,71	483398,82
9108	De Reiger 14 Almelo	Gebouwen	10,27	6,80	240377,40	483322,47
9109	De Reiger 12 Almelo	Gebouwen	10,32	7,20	240387,22	483327,94
9110	De Reiger 10 Almelo	Gebouwen	10,26	7,00	240391,71	483337,76
9111	De Reiger 8 Almelo	Gebouwen	10,24	7,00	240396,31	483334,79
9112	De Reiger 6 Almelo	Gebouwen	10,25	7,10	240413,12	483347,29
9113	De Reiger 4 Almelo	Gebouwen	10,25	7,20	240413,12	483347,29
9114	De Reiger 2 Almelo	Gebouwen	10,24	7,50	240412,96	483359,30
9115	De Reiger 21 Almelo	Gebouwen	10,17	7,20	240364,86	483384,69
9116	De Reiger 19 Almelo	Gebouwen	10,19	7,40	240370,46	483380,29
9117	De Reiger 17 Almelo	Gebouwen	10,19	7,40	240375,53	483379,85
9118	De Rietzanger 16 Almelo	Gebouwen	10,19	8,00	240369,60	483416,64
9119	De Rietzanger 14 Almelo	Gebouwen	10,16	7,50	240371,39	483407,99
9120	Geen verblijfsobject	Gebouwen	10,16	3,00	240370,07	483394,59
9121	Geen verblijfsobject	Gebouwen	10,16	3,00	240370,02	483397,59
9122	Geen verblijfsobject	Gebouwen	10,17	3,00	240371,99	483402,11
9123	Geen verblijfsobject	Gebouwen	10,19	3,00	240382,58	483396,16
9124	De Reiger 1 Almelo	Gebouwen	10,22	7,20	240425,59	483380,40
9125	De Reiger 3 Almelo	Gebouwen	10,26	7,20	240420,36	483380,83
9126	De Reiger 5 Almelo	Gebouwen	10,39	7,30	240415,16	483380,27
9127	De Reiger 7 Almelo	Gebouwen	10,34	7,20	240409,65	483390,30
9128	De Reiger 9 Almelo	Gebouwen	10,30	7,10	240400,58	483378,07
9129	De Reiger 11 Almelo	Gebouwen	10,30	7,20	240400,42	483378,57
9130	De Reiger 13 Almelo	Gebouwen	10,22	7,30	240395,35	483378,50
9131	De Reiger 15 Almelo	Gebouwen	10,20	7,40	240384,71	483381,29
9132	Border 16 Almelo	Gebouwen	10,65	6,60	241574,87	483585,96

Model: 221130 Plansituatie 2037 - akoestisch onderzoek
Groep: (hoofdgroep)
Lijst van Gebouwen, voor rekenmethode Wegverkeerslawaai - RMG-2012, wegverkeer

Naam	Omschr.	Groep	Maaiveld	Rel.H	X-1	Y-1
9133	Border 14 Almelo	Gebouwen	10,60	6,40	241582,24	483595,38
9134	Border 12 Almelo	Gebouwen	10,62	6,40	241610,08	483587,56
9135	Graskom 16 Almelo	Gebouwen	10,71	6,70	241597,24	483533,79
9136	Graskom 12 Almelo	Gebouwen	10,68	6,80	241605,09	483527,55
9137	Graskom 14 Almelo	Gebouwen	10,71	6,40	241597,24	483533,79
9138	Geen verblijfsobject	Gebouwen	10,49	2,60	241570,78	483521,12
9139	Geen verblijfsobject	Gebouwen	10,48	5,00	241568,98	483526,32
9140	Graskom 5 Almelo	Gebouwen	10,63	7,70	241645,11	483538,09
9141	Graskom 9 Almelo	Gebouwen	10,66	7,50	241620,01	483559,45
9142	Graskom 7 Almelo	Gebouwen	10,65	7,70	241636,38	483547,54
9143	Graskom 3 Almelo	Gebouwen	10,62	7,40	241656,07	483541,96
9144	Graskom 4 Almelo	Gebouwen	10,61	6,70	241641,95	483517,03
9145	Graskom 2 Almelo	Gebouwen	10,62	6,80	241652,54	483518,08
9146	Graskom 6 Almelo	Gebouwen	10,60	7,00	241639,16	483510,03
9147	Graskom 8 Almelo	Gebouwen	10,57	6,40	241619,18	483510,70
9148	Graskom 10 Almelo	Gebouwen	10,63	6,30	241615,68	483528,59
9149	Border 9 Almelo	Gebouwen	10,66	6,90	241665,59	483605,17
9150	Border 11 Almelo	Gebouwen	10,65	6,80	241645,21	483603,63
9151	Border 15 Almelo	Gebouwen	10,67	6,40	241634,71	483601,76
9152	Border 13 Almelo	Gebouwen	10,65	7,00	241641,89	483601,78
9153	Border 10 Almelo	Gebouwen	10,62	6,40	241610,08	483587,56
9154	Border 8 Almelo	Gebouwen	10,60	6,40	241634,93	483585,35
9155	Border 6 Almelo	Gebouwen	10,62	6,40	241634,92	483569,05
9156	Border 4 Almelo	Gebouwen	10,59	6,50	241658,45	483562,42
9157	Border 17 Almelo	Gebouwen	10,66	6,50	241620,13	483620,80
9158	Grand Canal 1 Almelo	Gebouwen	10,70	8,20	241719,06	483243,54
9159	Grand Canal 3 Almelo	Gebouwen	10,67	8,20	241731,41	483246,35
9160	Grand Canal 5 Almelo	Gebouwen	10,65	8,20	241731,29	483257,36
9161	Terras 14 Almelo	Gebouwen	10,47	8,40	241659,27	483300,67
9162	Terras 16 Almelo	Gebouwen	10,30	8,70	241668,70	483302,47
9163	Terras 18 Almelo	Gebouwen	10,46	8,40	241661,55	483289,48
9164	Terras 20 Almelo	Gebouwen	10,48	8,60	241662,47	483284,99
9165	Terras 20a Almelo	Gebouwen	10,19	8,10	241672,06	483285,77
9166	Terras 22 Almelo	Gebouwen	10,24	8,20	241672,41	483267,45
9167	Terras 22a Almelo	Gebouwen	10,55	8,50	241661,82	483260,27
9168	Terras 24 Almelo	Gebouwen	10,25	8,50	241666,40	483245,15
9169	Terras 22b Almelo	Gebouwen	10,55	8,40	241661,82	483260,27
9170	Geen verblijfsobject	Gebouwen	10,06	3,00	241660,99	483227,29
9171	Geen verblijfsobject	Gebouwen	11,05	4,90	241783,68	482879,00
9172	Geen verblijfsobject	Gebouwen	11,02	2,80	241759,30	482874,76
9173	Geen verblijfsobject	Gebouwen	11,06	5,30	241785,21	482896,19
9174	Geen verblijfsobject	Gebouwen	10,89	5,90	241815,54	482824,55
9175	Geen verblijfsobject	Gebouwen	11,05	3,00	241758,26	482880,13
9176	Colonnade 2 Almelo	Gebouwen	10,57	6,90	241757,71	483223,55
9177	Wintertuin 2 Almelo	Gebouwen	10,63	8,80	241766,55	483188,37
9178	Wintertuin 4 Almelo	Gebouwen	10,68	8,90	241780,95	483201,80
9179	Wintertuin 6 Almelo	Gebouwen	10,74	8,60	241804,60	483195,33
9180	Wintertuin 8 Almelo	Gebouwen	10,74	8,60	241806,27	483193,16
9181	Colonnade 3 Almelo	Gebouwen	10,72	5,50	241798,00	483304,95
9182	Colonnade 5 Almelo	Gebouwen	10,74	5,40	241799,86	483287,29
9183	Colonnade 10 Almelo	Gebouwen	10,53	7,60	241755,70	483268,26
9184	Colonnade 8 Almelo	Gebouwen	10,62	7,60	241751,32	483259,88
9185	Colonnade 6 Almelo	Gebouwen	10,63	8,20	241753,98	483250,82
9186	Colonnade 4 Almelo	Gebouwen	10,80	8,10	241745,98	483236,85
9187	Tuinvaas 2 Almelo	Gebouwen	10,57	5,60	241783,48	483245,19
9188	Tuinvaas 3 Almelo	Gebouwen	10,70	8,70	241782,63	483218,60
9189	Tuinvaas 1 Almelo	Gebouwen	10,61	8,70	241770,58	483228,85
9190	Geen verblijfsobject	Gebouwen	10,62	3,20	241755,64	483225,61
9191	Grand Canal 9 Almelo	Gebouwen	10,65	8,50	241724,08	483294,30
9192	Grand Canal 7 Almelo	Gebouwen	10,63	8,20	241732,37	483268,26
9193	Grand Canal 11 Almelo	Gebouwen	10,68	19,10	241736,30	483308,09
9194	Grand Canal 13 Almelo	Gebouwen	10,68	8,20	241736,30	483308,09
9195	Grand Canal 27 Almelo	Gebouwen	10,69	8,30	241743,80	483384,38
9196	Grand Canal 25 Almelo	Gebouwen	10,67	8,20	241742,73	483373,48
9197	Grand Canal 23 Almelo	Gebouwen	10,71	8,30	241730,90	483363,70
9198	Grand Canal 29 Almelo	Gebouwen	10,69	8,20	241739,67	483406,79
9199	Grand Canal 31 Almelo	Gebouwen	10,71	19,10	241735,85	483414,20
9200	Tuinvaas 10 Almelo	Gebouwen	10,72	5,50	241814,15	483247,98
9201	Tuinvaas 7 Almelo	Gebouwen	10,84	8,60	241813,85	483217,72
9202	Tuinvaas 5 Almelo	Gebouwen	10,77	8,70	241802,42	483230,94
9203	Tuinvaas 4 Almelo	Gebouwen	10,91	5,70	241798,12	483267,21
9204	Tuinvaas 6 Almelo	Gebouwen	10,81	5,60	241806,11	483257,35
9205	Tuinvaas 8 Almelo	Gebouwen	10,87	5,60	241815,18	483258,45
9206	Geen verblijfsobject	Gebouwen	10,20	3,00	240395,10	483398,81
9207	Geen verblijfsobject	Gebouwen	10,23	3,00	240417,11	483399,93
9208	Geen verblijfsobject	Gebouwen	10,21	3,00	240422,34	483401,23
9209	Geen verblijfsobject	Gebouwen	10,21	3,00	240395,12	483396,76

Model: 221130 Plansituatie 2037 - akoestisch onderzoek
Groep: (hoofdgroep)
Lijst van Gebouwen, voor rekenmethode Wegverkeerslawaai - RMG-2012, wegverkeer

Naam	Omschr.	Groep	Maaiveld	Rel.H	X-1	Y-1
9210	Broekerheide 64 Almelo	Gebouwen	10,25	6,20	240489,19	483221,92
9211	Broekerheide 21 Almelo	Gebouwen	9,96	7,80	240499,06	483262,29
9212	Broekerheide 23 Almelo	Gebouwen	10,04	7,90	240498,66	483271,90
9213	Broekerheide 25 Almelo	Gebouwen	10,32	7,40	240480,36	483273,52
9214	Broekerheide 27 Almelo	Gebouwen	10,40	7,70	240472,38	483261,07
9215	De Roerdomp 19 Almelo	Gebouwen	10,21	7,30	240496,03	483284,26
9216	De Roerdomp 17 Almelo	Gebouwen	10,19	7,90	240497,20	483292,71
9217	De Roerdomp 15 Almelo	Gebouwen	10,19	8,30	240494,26	483298,84
9218	De Roerdomp 13 Almelo	Gebouwen	10,22	7,30	240475,92	483301,77
9219	De Roerdomp 11 Almelo	Gebouwen	10,22	7,30	240457,61	483311,05
9220	De Roerdomp 9 Almelo	Gebouwen	10,22	7,20	240457,60	483311,04
9221	De Roerdomp 7 Almelo	Gebouwen	10,26	7,10	240450,07	483296,95
9222	De Roerdomp 5 Almelo	Gebouwen	10,27	7,10	240442,33	483288,90
9223	De Roerdomp 3 Almelo	Gebouwen	10,30	7,00	240431,39	483274,01
9224	De Roerdomp 21 Almelo	Gebouwen	10,28	7,90	240497,97	483312,27
9225	Broekerheide 29 Almelo	Gebouwen	10,38	7,80	240469,07	483273,01
9226	Broekerheide 31 Almelo	Gebouwen	10,39	7,70	240460,44	483272,60
9227	De Roerdomp 1 Almelo	Gebouwen	10,28	7,10	240430,66	483268,42
9228	De Parelduiker 3 Almelo	Gebouwen	10,23	6,30	240571,28	483219,41
9229	De Parelduiker 1 Almelo	Gebouwen	10,20	6,70	240581,59	483227,48
9230	Broekerheide 62 Almelo	Gebouwen	10,19	7,70	240586,31	483254,57
9231	Broekerheide 60 Almelo	Gebouwen	10,16	7,50	240587,33	483265,48
9232	Broekerheide 58 Almelo	Gebouwen	10,17	7,90	240602,55	483264,98
9233	Broekerheide 17a Almelo	Gebouwen	10,31	7,70	240567,21	483303,72
9234	Broekerheide 17 Almelo	Gebouwen	10,26	7,70	240588,28	483309,74
9235	Broekerheide 15a Almelo	Gebouwen	10,26	7,20	240588,29	483309,74
9236	Broekerheide 15 Almelo	Gebouwen	10,30	7,00	240596,18	483296,26
9237	Geen verblijfsobject	Gebouwen	10,16	3,00	240599,86	483228,21
9238	Geen verblijfsobject	Gebouwen	10,16	3,00	240599,86	483228,21
9239	Geen verblijfsobject	Gebouwen	10,16	3,00	240593,12	483247,54
9240	Geen verblijfsobject	Gebouwen	10,23	3,00	240581,33	483248,60
9241	De Roerdomp 23 Almelo	Gebouwen	10,12	7,70	240498,22	483327,75
9242	De Roerdomp 25 Almelo	Gebouwen	10,23	7,40	240483,32	483323,57
9243	De Roerdomp 27 Almelo	Gebouwen	10,23	7,50	240483,32	483323,57
9244	De Roerdomp 29 Almelo	Gebouwen	10,15	7,80	240475,02	483347,78
9245	De Roerdomp 31 Almelo	Gebouwen	10,21	7,40	240476,33	483357,04
9246	De Roerdomp 33 Almelo	Gebouwen	10,22	7,40	240481,21	483357,10
9247	De Roerdomp 35 Almelo	Gebouwen	10,29	7,80	240474,81	483366,28
9248	De Roerdomp 37 Almelo	Gebouwen	10,32	7,70	240496,07	483370,39
9249	De Roerdomp 39 Almelo	Gebouwen	10,41	8,40	240506,52	483369,71
9250	De Roerdomp 43 Almelo	Gebouwen	10,37	7,70	240505,00	483396,17
9251	De Roerdomp 45 Almelo	Gebouwen	10,35	8,30	240495,52	483383,73
9252	De Roerdomp 47 Almelo	Gebouwen	10,31	7,90	240484,30	483395,11
9253	De Roerdomp 49 Almelo	Gebouwen	10,31	7,60	240484,30	483395,11
9254	De Roerdomp 51 Almelo	Gebouwen	10,29	7,80	240481,91	483413,11
9255	De Roerdomp 28 Almelo	Gebouwen	10,29	7,20	240442,02	483394,66
9256	De Roerdomp 30 Almelo	Gebouwen	10,30	7,40	240442,38	483394,66
9257	De Roerdomp 32 Almelo	Gebouwen	10,37	7,40	240454,97	483403,82
9258	Geen verblijfsobject	Gebouwen	10,20	3,00	240432,01	483369,08
9259	Geen verblijfsobject	Gebouwen	10,24	3,00	240504,15	483359,45
9260	Geen verblijfsobject	Gebouwen	10,25	3,00	240430,52	483401,53
9261	De Roerdomp 16 Almelo	Gebouwen	10,28	7,40	240426,75	483324,83
9262	De Roerdomp 18 Almelo	Gebouwen	10,28	7,30	240440,88	483323,91
9263	De Roerdomp 20 Almelo	Gebouwen	10,26	7,50	240442,44	483335,11
9264	De Roerdomp 22 Almelo	Gebouwen	10,24	7,60	240444,41	483343,62
9265	De Roerdomp 24 Almelo	Gebouwen	10,24	7,50	240444,15	483352,10
9266	De Roerdomp 26 Almelo	Gebouwen	10,25	7,60	240454,68	483360,64
9267	De Raadsheer 15 Almelo	Gebouwen	10,35	7,60	240586,55	483354,52
9268	De Raadsheer 13 Almelo	Gebouwen	10,39	7,50	240590,75	483357,82
9269	De Regenwulp 22 Almelo	Gebouwen	10,27	5,50	240599,24	483397,73
9270	De Renvogel 2 Almelo	Gebouwen	10,31	5,50	240584,86	483396,10
9271	De Renvogel 4 Almelo	Gebouwen	10,31	5,40	240584,86	483396,10
9272	De Renvogel 6 Almelo	Gebouwen	10,37	5,70	240568,06	483396,64
9273	De Renvogel 8 Almelo	Gebouwen	10,37	5,30	240568,06	483396,64
9274	De Raadsheer 20 Almelo	Gebouwen	10,28	6,90	240599,07	483324,75
9275	De Raadsheer 22 Almelo	Gebouwen	10,11	7,70	240583,39	483330,06
9276	De Raadsheer 24 Almelo	Gebouwen	10,15	7,70	240590,08	483337,49
9277	Geen verblijfsobject	Gebouwen	10,28	3,00	240578,46	483351,43
9278	Geen verblijfsobject	Gebouwen	10,45	3,90	240572,60	483373,97
9279	Geen verblijfsobject	Gebouwen	10,30	3,00	240595,61	483375,94
9280	Geen verblijfsobject	Gebouwen	10,24	3,00	240579,32	483347,98
9281	Geen verblijfsobject	Gebouwen	10,24	3,40	240563,94	483354,34
9282	Geen verblijfsobject	Gebouwen	10,23	3,00	240600,54	483369,92
9283	Huttenweg 2 Almelo	Gebouwen	10,40	6,50	240560,01	483368,98
9284	De Ral 54 Almelo	Gebouwen	10,25	6,40	240305,64	483514,27
9285	De Ral 56 Almelo	Gebouwen	10,32	6,60	240321,15	483515,46
9286	De Ral 31 Almelo	Gebouwen	10,33	6,60	240268,39	483421,06

Model: 221130 Plansituatie 2037 - akoestisch onderzoek
Groep: (hoofdgroep)
Lijst van Gebouwen, voor rekenmethode Wegverkeerslawaai - RMG-2012, wegverkeer

Naam	Omschr.	Groep	Maaiveld	Rel.H	X-1	Y-1
9287	De Rietzanger 22 Almelo	Gebouwen	10,23	7,60	240328,13	483411,88
9288	De Rietzanger 24 Almelo	Gebouwen	10,32	7,80	240309,83	483407,30
9289	De Rietzanger 26 Almelo	Gebouwen	10,39	7,80	240301,54	483410,37
9290	De Rietzanger 28 Almelo	Gebouwen	10,36	7,50	240293,36	483414,62
9291	De Rietzanger 30 Almelo	Gebouwen	10,35	7,30	240292,80	483407,43
9292	De Rietzanger 32 Almelo	Gebouwen	10,39	7,50	240284,60	483411,69
9293	De Ral 52 Almelo	Gebouwen	10,13	5,90	240280,06	483511,79
9294	De Ral 50 Almelo	Gebouwen	10,28	6,20	240269,38	483494,70
9295	De Ral 48 Almelo	Gebouwen	10,33	6,80	240263,42	483490,48
9296	De Ral 33 Almelo	Gebouwen	10,34	17,10	240266,92	483446,96
9297	De Ral 35 Almelo	Gebouwen	10,30	6,90	240273,57	483457,46
9298	De Ral 37 Almelo	Gebouwen	10,30	6,90	240264,38	483462,00
9299	De Ral 39 Almelo	Gebouwen	10,20	7,00	240282,02	483478,14
9300	De Ral 41 Almelo	Gebouwen	10,23	7,40	240287,79	483470,65
9301	De Ral 43 Almelo	Gebouwen	10,17	7,00	240301,56	483488,42
9302	De Ral 45 Almelo	Gebouwen	10,17	7,10	240301,56	483488,42
9303	De Ral 47 Almelo	Gebouwen	10,22	7,70	240320,71	483484,85
9304	De Ral 49 Almelo	Gebouwen	10,23	7,00	240323,17	483484,28
9305	De Rietzanger 13 Almelo	Gebouwen	10,24	7,30	240326,59	483469,67
9306	De Rietzanger 15 Almelo	Gebouwen	10,27	7,80	240315,43	483455,93
9307	De Rietzanger 17 Almelo	Gebouwen	10,24	7,60	240301,41	483461,24
9308	De Rietzanger 19 Almelo	Gebouwen	10,34	7,90	240301,56	483446,52
9309	De Rietzanger 21 Almelo	Gebouwen	10,32	7,80	240295,77	483452,98
9310	De Rietzanger 23 Almelo	Gebouwen	10,31	8,20	240286,21	483447,94
9311	De Rietzanger 9 Almelo	Gebouwen	10,25	7,50	240391,26	483470,38
9312	De Rietzanger 12 Almelo	Gebouwen	10,19	8,00	240380,66	483405,33
9313	De Rietzanger 10 Almelo	Gebouwen	10,20	7,70	240389,17	483409,83
9314	De Rietzanger 8 Almelo	Gebouwen	10,21	7,40	240398,48	483407,18
9315	De Rietzanger 6 Almelo	Gebouwen	10,21	7,40	240415,21	483410,11
9316	De Rietzanger 4 Almelo	Gebouwen	10,23	7,80	240423,45	483413,39
9317	De Rietzanger 2 Almelo	Gebouwen	10,23	7,50	240423,45	483413,39
9318	De Roerdomp 73 Almelo	Gebouwen	10,16	6,30	240421,57	483507,39
9319	De Rietzanger 11 Almelo	Gebouwen	10,30	7,50	240373,03	483470,98
9320	De Rietzanger 7 Almelo	Gebouwen	10,27	7,60	240401,36	483458,13
9321	De Rietzanger 5 Almelo	Gebouwen	10,34	7,70	240411,36	483454,50
9322	De Rietzanger 3 Almelo	Gebouwen	10,27	7,70	240405,58	483447,87
9323	De Rietzanger 1 Almelo	Gebouwen	10,47	7,70	240416,68	483445,76
9324	De Roerdomp 42 Almelo	Gebouwen	10,58	7,10	240428,50	483463,61
9325	De Roerdomp 44 Almelo	Gebouwen	10,45	7,20	240427,47	483479,88
9326	De Roerdomp 46 Almelo	Gebouwen	10,32	7,20	240407,32	483491,94
9327	De Roerdomp 48 Almelo	Gebouwen	10,32	7,30	240407,32	483491,94
9328	De Roerdomp 50 Almelo	Gebouwen	10,28	6,50	240373,17	483493,14
9329	De Roerdomp 52 Almelo	Gebouwen	10,34	7,50	240376,94	483485,98
9330	Colonnade 14 Almelo	Gebouwen	10,70	7,80	241754,82	483292,90
9331	Colonnade 16 Almelo	Gebouwen	10,70	8,20	241754,82	483292,90
9332	Colonnade 18 Almelo	Gebouwen	10,63	7,40	241752,52	483301,82
9333	Colonnade 20 Almelo	Gebouwen	10,55	8,30	241756,52	483310,11
9334	Colonnade 1 Almelo	Gebouwen	10,67	5,50	241791,92	483296,64
9335	Colonnade 12 Almelo	Gebouwen	10,49	7,60	241762,31	483270,56
9336	Menagerie 2 Almelo	Gebouwen	10,63	8,30	241798,36	483404,23
9337	Menagerie 10 Almelo	Gebouwen	10,80	8,10	241814,57	483402,63
9338	Menagerie 6 Almelo	Gebouwen	10,69	8,10	241803,81	483403,69
9339	Menagerie 4 Almelo	Gebouwen	10,63	8,00	241798,36	483404,23
9340	Menagerie 8 Almelo	Gebouwen	10,80	8,10	241814,57	483402,63
9341	Menagerie 7 Almelo	Gebouwen	10,77	7,60	241809,40	483377,20
9342	Menagerie 3 Almelo	Gebouwen	10,68	7,60	241793,28	483378,79
9343	Menagerie 5 Almelo	Gebouwen	10,79	7,30	241808,48	483367,87
9344	Geen verblijfsobject	Gebouwen	10,81	3,00	241810,24	483412,94
9345	Geen verblijfsobject	Gebouwen	10,81	3,00	241809,98	483410,42
9346	Geen verblijfsobject	Gebouwen	10,85	3,00	241818,01	483412,95
9347	Geen verblijfsobject	Gebouwen	10,75	3,00	241799,48	483414,02
9348	Geen verblijfsobject	Gebouwen	10,74	3,00	241799,23	483411,50
9349	Colonnade 22 Almelo	Gebouwen	10,56	7,60	241754,23	483319,17
9350	Colonnade 24 Almelo	Gebouwen	10,56	8,30	241758,22	483327,32
9351	Terras 6 Almelo	Gebouwen	10,51	8,50	241664,05	483330,90
9352	Terras 10 Almelo	Gebouwen	10,52	8,40	241659,75	483325,12
9353	Terras 12 Almelo	Gebouwen	10,32	8,30	241668,61	483317,52
9354	Terras 8 Almelo	Gebouwen	10,51	8,50	241664,05	483330,90
9355	Terras 2 Almelo	Gebouwen	10,53	7,90	241667,56	483341,77
9356	Terras 4 Almelo	Gebouwen	10,45	8,50	241666,15	483337,41
9357	Geen verblijfsobject	Gebouwen	10,55	3,00	241663,94	483338,13
9358	Geen verblijfsobject	Gebouwen	9,91	3,00	241694,90	483347,27
9359	Grand Canal 15 Almelo	Gebouwen	10,62	8,20	241737,37	483318,99
9360	Grand Canal 17 Almelo	Gebouwen	10,64	8,30	241738,44	483329,89
9361	Grand Canal 19 Almelo	Gebouwen	10,64	8,30	241739,51	483340,79
9362	Grand Canal 21 Almelo	Gebouwen	10,69	8,20	241735,39	483363,20
9363	Slangemuur 56 Almelo	Gebouwen	10,28	8,70	241686,65	483381,06

Model: 221130 Plansituatie 2037 - akoestisch onderzoek
Groep: (hoofdgroep)
Lijst van Gebouwen, voor rekenmethode Wegverkeerslawaai - RMG-2012, wegverkeer

Naam	Omschr.	Groep	Maaiveld	Rel.H	X-1	Y-1
9364	Slangemuur 54 Almelo	Gebouwen	10,24	8,70	241684,33	483386,80
9365	Slangemuur 52 Almelo	Gebouwen	10,39	8,70	241672,90	483391,27
9366	Slangemuur 50 Almelo	Gebouwen	10,42	8,60	241672,06	483397,22
9367	Slangemuur 48 Almelo	Gebouwen	10,09	8,80	241682,14	483404,70
9368	Slangemuur 46 Almelo	Gebouwen	10,45	8,80	241671,23	483403,18
9369	Geen verblijfsobject	Gebouwen	9,69	3,00	241694,65	483397,87
9370	Grand Canal 41 Almelo	Gebouwen	10,63	8,20	241752,37	483471,57
9371	Grand Canal 43 Almelo	Gebouwen	10,67	8,30	241741,61	483472,67
9372	Slangemuur 44 Almelo	Gebouwen	10,35	8,90	241674,24	483412,87
9373	Colonnade 26 Almelo	Gebouwen	10,59	7,60	241755,91	483336,25
9374	Colonnade 28 Almelo	Gebouwen	10,57	8,30	241759,91	483344,54
9375	Colonnade 30 Almelo	Gebouwen	10,58	8,00	241757,60	483353,46
9376	Colonnade 32 Almelo	Gebouwen	10,60	8,30	241759,28	483370,64
9377	Sterrebos 1 Almelo	Gebouwen	10,63	5,50	241783,87	483306,53
9378	Geen verblijfsobject	Gebouwen	10,59	3,00	241786,42	483360,68
9379	Sterrebos 2 Almelo	Gebouwen	10,60	8,20	241787,66	483350,84
9380	Sterrebos 4 Almelo	Gebouwen	10,60	8,00	241787,66	483350,84
9381	Sterrebos 5 Almelo	Gebouwen	10,76	5,70	241805,13	483304,24
9382	Sterrebos 3 Almelo	Gebouwen	10,65	5,50	241793,67	483314,27
9383	Geen verblijfsobject	Gebouwen	10,75	3,00	241804,69	483356,34
9384	Geen verblijfsobject	Gebouwen	10,82	3,00	241811,84	483360,01
9385	Geen verblijfsobject	Gebouwen	10,83	3,00	241812,77	483359,78
9386	Sterrebos 6 Almelo	Gebouwen	10,69	8,10	241798,55	483349,77
9387	Sterrebos 8 Almelo	Gebouwen	10,69	8,10	241798,55	483349,77
9388	Sterrebos 10 Almelo	Gebouwen	10,78	8,00	241809,45	483348,70
9389	Sterrebos 12 Almelo	Gebouwen	10,78	8,00	241809,45	483348,70
9390	Geen verblijfsobject	Gebouwen	10,65	3,00	241793,81	483357,41
9391	Geen verblijfsobject	Gebouwen	10,66	3,00	241794,06	483359,93
9392	Geen verblijfsobject	Gebouwen	10,76	3,00	241804,93	483358,87
9393	Colonnade 38 Almelo	Gebouwen	10,60	18,60	241774,19	483387,81
9394	Colonnade 40 Almelo	Gebouwen	10,58	19,00	241774,19	483393,40
9395	Colonnade 42 Almelo	Gebouwen	10,55	19,00	241774,72	483398,78
9396	Colonnade 44 Almelo	Gebouwen	10,52	19,10	241775,26	483404,15
9397	Colonnade 46 Almelo	Gebouwen	10,50	19,10	241776,31	483414,90
9398	Menagerie 1 Almelo	Gebouwen	10,67	18,90	241792,67	483372,63
9399	Geen verblijfsobject	Gebouwen	10,63	3,00	241758,76	483402,65
9400	Geen verblijfsobject	Gebouwen	10,66	3,00	241755,04	483389,69
9401	Geen verblijfsobject	Gebouwen	10,63	3,00	241758,08	483395,08
9402	Geen verblijfsobject	Gebouwen	10,62	3,00	241759,05	483405,84
9403	Colonnade 34 Almelo	Gebouwen	10,60	7,60	241759,29	483370,68
9404	Colonnade 36 Almelo	Gebouwen	10,62	8,30	241768,63	483384,16
9405	Vista 37 Almelo	Gebouwen	11,23	6,90	241929,24	483231,37
9406	Vista 12 Almelo	Gebouwen	11,60	6,00	241989,66	483288,03
9407	Vista 29 Almelo	Gebouwen	11,10	8,20	241943,13	483313,68
9408	Vista 31 Almelo	Gebouwen	11,21	8,20	241942,05	483302,63
9409	Vista 33 Almelo	Gebouwen	11,31	8,20	241938,15	483262,69
9410	Vista 35 Almelo	Gebouwen	11,31	8,20	241938,15	483262,69
9411	Geen verblijfsobject	Gebouwen	11,71	4,20	241995,50	483299,44
9412	Geen verblijfsobject	Gebouwen	11,12	4,80	241923,95	483243,82
9413	Geen verblijfsobject	Gebouwen	11,55	4,90	241989,61	483230,36
9414	Loofgang 52 Almelo	Gebouwen	11,00	8,20	241917,73	483253,71
9415	De Roerdomp 75 Almelo	Gebouwen	10,16	6,80	240410,11	483511,93
9416	De Roerdomp 77 Almelo	Gebouwen	10,22	6,30	240390,05	483518,07
9417	De Rietgors 36 Almelo	Gebouwen	10,36	7,10	240599,10	483550,11
9418	De Rietgors 38 Almelo	Gebouwen	10,38	7,00	240583,05	483541,70
9419	De Rietgors 40 Almelo	Gebouwen	10,42	5,00	240582,44	483524,77
9420	De Rietgors 42 Almelo	Gebouwen	10,37	8,10	240579,59	483515,85
9421	De Rietgors 44 Almelo	Gebouwen	10,28	8,40	240581,78	483505,79
9422	De Roerdomp 53 Almelo	Gebouwen	10,34	6,70	240489,64	483413,19
9423	De Roerdomp 55 Almelo	Gebouwen	10,39	7,30	240497,49	483414,34
9424	De Roerdomp 59 Almelo	Gebouwen	10,46	8,00	240507,48	483408,48
9425	De Roerdomp 34 Almelo	Gebouwen	10,32	6,70	240442,86	483413,98
9426	De Roerdomp 61 Almelo	Gebouwen	10,30	6,60	240513,90	483447,58
9427	De Roerdomp 63 Almelo	Gebouwen	10,34	8,00	240496,88	483446,47
9428	De Roerdomp 65 Almelo	Gebouwen	10,40	8,00	240484,06	483445,81
9429	De Roerdomp 67 Almelo	Gebouwen	10,41	7,60	240480,82	483446,02
9430	De Roerdomp 69 Almelo	Gebouwen	10,37	7,70	240480,05	483455,24
9431	De Rijstvogel 1 Almelo	Gebouwen	10,30	7,80	240480,84	483468,63
9432	De Rijstvogel 6 Almelo	Gebouwen	10,10	6,30	240494,34	483512,98
9433	De Rijstvogel 4 Almelo	Gebouwen	10,23	7,60	240488,25	483504,03
9434	De Rijstvogel 2 Almelo	Gebouwen	10,05	6,40	240470,82	483499,27
9435	De Roerdomp 71 Almelo	Gebouwen	10,18	5,90	240450,84	483506,27
9436	De Roerdomp 36 Almelo	Gebouwen	10,65	6,80	240437,38	483448,14
9437	De Roerdomp 38 Almelo	Gebouwen	10,56	7,20	240438,90	483459,81
9438	De Roerdomp 40 Almelo	Gebouwen	10,42	6,70	240447,68	483464,66
9439	De Rijstvogel 3 Almelo	Gebouwen	10,27	7,70	240494,41	483472,05
9440	De Rijstvogel 5 Almelo	Gebouwen	10,39	7,60	240504,10	483486,77

Model: 221130 Plansituatie 2037 - akoestisch onderzoek
Groep: (hoofdgroep)
Lijst van Gebouwen, voor rekenmethode Wegverkeerslawaai - RMG-2012, wegverkeer

Naam	Omschr.	Groep	Maaiveld	Rel.H	X-1	Y-1
9441	Geen verblijfsobject	Gebouwen	10,37	3,00	240490,64	483445,65
9442	De Renvogel 1 Almelo	Gebouwen	10,36	5,60	240565,60	483419,31
9443	De Regenwulp 24 Almelo	Gebouwen	10,33	5,60	240590,38	483418,55
9444	De Regenwulp 26 Almelo	Gebouwen	10,22	5,40	240592,75	483426,90
9445	De Regenwulp 28 Almelo	Gebouwen	10,21	5,40	240590,92	483435,38
9446	De Regenwulp 30 Almelo	Gebouwen	10,17	5,50	240604,14	483434,95
9447	De Regenwulp 32 Almelo	Gebouwen	10,21	5,40	240591,34	483448,63
9448	De Regenwulp 34 Almelo	Gebouwen	10,17	5,70	240604,67	483451,77
9449	De Renvogel 3 Almelo	Gebouwen	10,36	5,40	240565,60	483419,31
9450	De Renvogel 5 Almelo	Gebouwen	10,33	5,30	240567,99	483427,66
9451	De Renvogel 7 Almelo	Gebouwen	10,29	5,40	240566,13	483436,13
9452	De Renvogel 9 Almelo	Gebouwen	10,29	5,40	240568,50	483444,48
9453	De Renvogel 11 Almelo	Gebouwen	10,29	5,40	240566,65	483452,95
9454	De Regenwulp 36 Almelo	Gebouwen	10,18	5,60	240602,83	483460,24
9455	De Regenwulp 38 Almelo	Gebouwen	10,20	5,60	240605,20	483468,58
9456	De Renvogel 13 Almelo	Gebouwen	10,28	5,50	240569,02	483461,30
9457	De Renvogel 15 Almelo	Gebouwen	10,22	5,70	240580,41	483469,36
9458	De Rietgors 46 Almelo	Gebouwen	10,27	7,00	240584,21	483504,78
9459	De Regenwulp 39 Almelo	Gebouwen	10,22	7,20	240596,47	483502,53
9460	De Regenwulp 41 Almelo	Gebouwen	10,22	7,10	240587,19	483499,17
9461	Geen verblijfsobject	Gebouwen	10,34	3,00	240580,17	483416,55
9462	Broekerheide 56 Almelo	Gebouwen	10,16	7,80	240601,76	483256,84
9463	Broekerheide 52 Almelo	Gebouwen	10,22	7,60	240617,78	483264,51
9464	Broekerheide 50 Almelo	Gebouwen	10,19	7,60	240633,05	483264,03
9465	Broekerheide 48 Almelo	Gebouwen	10,20	7,50	240637,91	483256,63
9466	De Raadsheer 6 Almelo	Gebouwen	10,28	7,10	240650,56	483308,12
9467	De Raadsheer 2 Almelo	Gebouwen	10,29	7,30	240641,12	483300,04
9468	De Raadsheer 4 Almelo	Gebouwen	10,26	7,00	240657,49	483299,66
9469	Broekerheide 13 Almelo	Gebouwen	10,30	7,00	240612,67	483295,74
9470	Broekerheide 13a Almelo	Gebouwen	10,28	7,00	240604,62	483303,21
9471	Broekerheide 11a Almelo	Gebouwen	10,28	7,20	240621,13	483302,69
9472	Broekerheide 11 Almelo	Gebouwen	10,29	7,10	240629,16	483295,24
9473	Broekerheide 54 Almelo	Gebouwen	10,22	7,90	240617,78	483264,51
9474	Geen verblijfsobject	Gebouwen	10,29	3,00	240637,43	483294,98
9475	Geen verblijfsobject	Gebouwen	10,19	3,00	240614,69	483226,79
9476	Geen verblijfsobject	Gebouwen	10,19	3,00	240614,69	483226,79
9477	Geen verblijfsobject	Gebouwen	10,20	3,00	240635,06	483245,69
9478	De Patrijs 5 Almelo	Gebouwen	10,17	7,80	240657,53	483217,91
9479	De Patrijs 1 Almelo	Gebouwen	10,25	6,50	240659,94	483255,31
9480	De Patrijs 3 Almelo	Gebouwen	10,23	6,80	240649,57	483250,30
9481	Broekerheide 46 Almelo	Gebouwen	10,30	8,30	240691,37	483250,58
9482	Geen verblijfsobject	Gebouwen	10,32	3,00	240691,51	483245,10
9483	De Pelikaan 14 Almelo	Gebouwen	10,33	5,50	240754,33	483230,49
9484	De Regenwulp 5 Almelo	Gebouwen	10,25	7,20	240705,70	483314,49
9485	De Regenwulp 3 Almelo	Gebouwen	10,26	6,80	240712,47	483305,90
9486	De Regenwulp 1 Almelo	Gebouwen	10,24	7,40	240704,78	483298,05
9487	Broekerheide 9 Almelo	Gebouwen	10,27	7,70	240730,63	483298,14
9488	Broekerheide 38 Almelo	Gebouwen	10,34	8,10	240713,26	483248,02
9489	Broekerheide 40 Almelo	Gebouwen	10,38	8,20	240707,74	483250,98
9490	Broekerheide 42 Almelo	Gebouwen	10,30	8,30	240696,60	483260,12
9491	Broekerheide 44 Almelo	Gebouwen	10,30	8,20	240696,60	483260,12
9492	Broekerheide 36 Almelo	Gebouwen	10,26	7,70	240712,94	483260,53
9493	Broekerheide 24 Almelo	Gebouwen	10,23	7,40	240772,80	483247,05
9494	Broekerheide 26 Almelo	Gebouwen	10,23	7,50	240772,80	483247,05
9495	Broekerheide 28 Almelo	Gebouwen	10,25	7,40	240768,79	483257,64
9496	Broekerheide 30 Almelo	Gebouwen	10,25	6,80	240759,24	483255,33
9497	Broekerheide 32 Almelo	Gebouwen	10,23	7,60	240754,04	483258,71
9498	Broekerheide 34 Almelo	Gebouwen	10,27	7,60	240748,26	483248,98
9499	Geen verblijfsobject	Gebouwen	10,26	3,00	240771,71	483237,77
9500	De Rotsduif 43 Almelo	Gebouwen	10,25	7,60	240752,48	483288,05
9501	Broekerheide 7 Almelo	Gebouwen	10,28	7,60	240733,98	483297,95
9502	De Rotsduif 41 Almelo	Gebouwen	10,23	8,00	240753,13	483308,74
9503	De Rotsduif 39 Almelo	Gebouwen	10,24	7,70	240749,73	483312,31
9504	De Gent 5 Almelo	Gebouwen	10,32	5,80	240094,40	484000,00
9505	De Gent 3 Almelo	Gebouwen	10,27	7,60	240102,98	484014,32
9506	Geen verblijfsobject	Gebouwen	0,00	6,60	240084,24	484028,90
9507	De Gent 2 Almelo	Gebouwen	10,31	8,10	240114,03	484076,51
9508	De Gent 4 Almelo	Gebouwen	10,31	8,10	240114,03	484076,51
9509	De Gent 10 Almelo	Gebouwen	10,27	8,10	240131,10	484082,20
9510	De Gent 12 Almelo	Gebouwen	10,39	7,10	240151,21	484069,71
9511	De Gent 16 Almelo	Gebouwen	10,41	7,40	240149,16	484052,21
9512	De Gent 18 Almelo	Gebouwen	10,44	7,30	240157,39	484052,28
9513	De Gent 14 Almelo	Gebouwen	10,42	7,30	240151,26	484063,74
9514	De Gent 6 Almelo	Gebouwen	10,26	8,10	240119,76	484076,63
9515	De Gent 8 Almelo	Gebouwen	10,27	8,10	240131,10	484082,20
9516	Geen verblijfsobject	Gebouwen	10,30	3,00	240113,66	484090,37
9517	Geen verblijfsobject	Gebouwen	10,31	3,00	240112,21	484093,38

Model: 221130 Plansituatie 2037 - akoestisch onderzoek
Groep: (hoofdgroep)
Lijst van Gebouwen, voor rekenmethode Wegverkeerslawaai - RMG-2012, wegverkeer

Naam	Omschr.	Groep	Maaiveld	Rel.H	X-1	Y-1
9518	Geen verblijfsobject	Gebouwen	10,29	3,00	240114,97	484093,37
9519	Geen verblijfsobject	Gebouwen	10,25	3,00	240125,02	484091,42
9520	Geen verblijfsobject	Gebouwen	10,25	3,00	240125,25	484089,10
9521	Geen verblijfsobject	Gebouwen	10,25	3,00	240122,46	484094,12
9522	Geen verblijfsobject	Gebouwen	10,26	3,00	240122,46	484097,43
9523	Geen verblijfsobject	Gebouwen	10,29	3,00	240132,94	484098,02
9524	Geen verblijfsobject	Gebouwen	10,31	3,00	240137,54	484095,12
9525	Geen verblijfsobject	Gebouwen	10,29	3,00	240133,32	484093,45
9526	De Gent 26 Almelo	Gebouwen	10,29	8,10	240164,86	484018,96
9527	De Gent 28 Almelo	Gebouwen	10,32	8,20	240159,16	484014,76
9528	De Gent 30 Almelo	Gebouwen	10,28	9,10	240153,41	484018,82
9529	De Gent 32 Almelo	Gebouwen	10,30	9,10	240147,71	484014,59
9530	De Gent 34 Almelo	Gebouwen	10,25	8,10	240142,01	484018,66
9531	De Gent 36 Almelo	Gebouwen	10,30	8,20	240136,33	484014,42
9532	De Gent 38 Almelo	Gebouwen	10,25	7,40	240130,61	484018,53
9533	De Gent 20 Almelo	Gebouwen	10,33	7,30	240149,25	484040,90
9534	De Gent 22 Almelo	Gebouwen	10,33	7,30	240149,25	484040,90
9535	De Gent 24 Almelo	Gebouwen	10,32	8,00	240165,04	484006,50
9536	Geen verblijfsobject	Gebouwen	10,53	3,00	240172,29	484069,86
9537	Geen verblijfsobject	Gebouwen	10,50	3,00	240169,21	484057,89
9538	Geen verblijfsobject	Gebouwen	10,50	3,00	240171,16	484057,92
9539	Geen verblijfsobject	Gebouwen	10,46	3,00	240171,50	484039,57
9540	Geen verblijfsobject	Gebouwen	10,49	3,00	240171,36	484046,76
9541	Geen verblijfsobject	Gebouwen	10,48	3,00	240169,42	484046,74
9542	De Vogelweide 18 Almelo	Gebouwen	10,27	8,30	240117,43	484115,43
9543	De Vogelweide 20 Almelo	Gebouwen	10,26	8,60	240117,28	484106,30
9544	Geen verblijfsobject	Gebouwen	10,30	8,40	240112,24	484108,51
9545	Geen verblijfsobject	Gebouwen	0,00	7,70	240114,89	484162,47
9546	Geen verblijfsobject	Gebouwen	0,00	7,50	240114,89	484162,47
9547	Geen verblijfsobject	Gebouwen	0,00	7,20	240114,90	484167,59
9548	De Alk 2 Almelo	Gebouwen	10,12	8,80	240126,45	484142,02
9549	De Vogelweide 2 Almelo	Gebouwen	10,40	7,50	240168,15	484118,80
9550	De Vogelweide 4 Almelo	Gebouwen	10,39	7,70	240155,50	484108,52
9551	De Vogelweide 6 Almelo	Gebouwen	10,35	7,90	240150,35	484108,53
9552	De Vogelweide 8 Almelo	Gebouwen	10,31	8,70	240145,20	484108,55
9553	De Vogelweide 10 Almelo	Gebouwen	10,29	8,70	240140,04	484108,56
9554	De Vogelweide 12 Almelo	Gebouwen	10,28	8,60	240140,07	484117,79
9555	De Vogelweide 14 Almelo	Gebouwen	10,29	8,70	240132,81	484106,26
9556	De Vogelweide 16 Almelo	Gebouwen	10,27	19,10	240127,64	484106,27
9557	De Alk 4 Almelo	Gebouwen	0,00	8,60	240117,20	484142,04
9558	Geen verblijfsobject	Gebouwen	10,32	3,00	240145,16	484095,84
9559	Geen verblijfsobject	Gebouwen	10,32	3,00	240145,17	484099,28
9560	Geen verblijfsobject	Gebouwen	10,40	3,00	240155,47	484096,78
9561	Geen verblijfsobject	Gebouwen	10,40	3,00	240155,48	484100,00
9562	Geen verblijfsobject	Gebouwen	0,00	8,20	240117,21	484147,11
9563	Geen verblijfsobject	Gebouwen	0,00	8,30	240112,60	484152,30
9564	De Alk 1 Almelo	Gebouwen	10,27	8,30	240145,84	484179,24
9565	De Alk 3 Almelo	Gebouwen	10,26	8,10	240143,54	484184,60
9566	De Alk 5 Almelo	Gebouwen	10,32	8,00	240155,07	484184,50
9567	De Alk 7 Almelo	Gebouwen	10,33	7,90	240158,10	484189,50
9568	De Vogelweide 3 Almelo	Gebouwen	10,30	7,90	240157,99	484146,56
9569	De Vogelweide 7 Almelo	Gebouwen	10,27	7,60	240152,35	484155,94
9570	De Vogelweide 5 Almelo	Gebouwen	10,27	7,80	240152,35	484155,94
9571	Geen verblijfsobject	Gebouwen	10,17	3,00	240126,17	484162,45
9572	Geen verblijfsobject	Gebouwen	10,19	3,00	240129,44	484172,57
9573	Geen verblijfsobject	Gebouwen	10,22	3,00	240126,18	484172,57
9574	Geen verblijfsobject	Gebouwen	10,27	3,00	240143,48	484189,58
9575	Geen verblijfsobject	Gebouwen	10,26	3,00	240140,40	484189,59
9576	Geen verblijfsobject	Gebouwen	10,28	3,00	240149,16	484172,71
9577	Geen verblijfsobject	Gebouwen	10,33	3,00	240158,14	484172,68
9578	Geen verblijfsobject	Gebouwen	10,34	3,00	240160,80	484172,68
9579	De Vogelweide 1 Almelo	Gebouwen	10,35	7,60	240163,73	484155,86
9580	Geen verblijfsobject	Gebouwen	10,38	3,00	240168,80	484174,01
9581	Geen verblijfsobject	Gebouwen	10,37	3,00	240166,87	484172,66
9582	Geen verblijfsobject	Gebouwen	10,50	3,00	240169,96	484099,50
9583	Loofgang 54 Almelo	Gebouwen	11,02	8,10	241918,15	483246,57
9584	Sterrebos 13 Almelo	Gebouwen	10,79	5,50	241859,58	483316,32
9585	Sterrebos 11 Almelo	Gebouwen	10,79	5,60	241859,58	483316,32
9586	Sterrebos 15 Almelo	Gebouwen	10,72	5,50	241877,28	483316,54
9587	Sterrebos 9 Almelo	Gebouwen	10,90	5,50	241849,98	483308,69
9588	Sterrebos 7 Almelo	Gebouwen	10,86	5,60	241836,97	483320,51
9589	Tuinvaas 15 Almelo	Gebouwen	10,71	8,80	241891,92	483230,65
9590	Tuinvaas 20 Almelo	Gebouwen	10,66	5,20	241880,34	483257,82
9591	Geen verblijfsobject	Gebouwen	11,09	6,20	241917,72	483216,82
9592	Tuinvaas 11 Almelo	Gebouwen	10,79	8,60	241855,18	483236,56
9593	Tuinvaas 9 Almelo	Gebouwen	10,84	8,50	241841,96	483234,94
9594	Tuinvaas 13 Almelo	Gebouwen	10,69	8,70	241879,88	483240,86

Model: 221130 Plansituatie 2037 - akoestisch onderzoek
Groep: (hoofdgroep)
Lijst van Gebouwen, voor rekenmethode Wegverkeerslawaai - RMG-2012, wegverkeer

Naam	Omschr.	Groep	Maaiveld	Rel.H	X-1	Y-1
9595	Tuinvaas 12 Almelo	Gebouwen	10,96	5,60	241854,75	483272,16
9596	Tuinvaas 14 Almelo	Gebouwen	10,96	5,20	241854,82	483272,16
9597	Tuinvaas 18 Almelo	Gebouwen	10,97	5,60	241881,94	483275,34
9598	Tuinvaas 16 Almelo	Gebouwen	11,02	5,50	241872,87	483274,28
9599	Loofgang 46 Almelo	Gebouwen	11,00	7,70	241921,19	483302,19
9600	Loofgang 48 Almelo	Gebouwen	10,91	7,50	241911,43	483303,15
9601	Loofgang 50 Almelo	Gebouwen	11,06	8,30	241918,53	483264,63
9602	Sterrebos 19 Almelo	Gebouwen	10,85	5,40	241885,02	483305,24
9603	Sterrebos 17 Almelo	Gebouwen	10,75	5,50	241877,09	483314,59
9604	Sterrebos 14 Almelo	Gebouwen	10,92	8,00	241841,23	483345,56
9605	Sterrebos 16 Almelo	Gebouwen	10,92	8,00	241841,23	483345,56
9606	Sterrebos 22 Almelo	Gebouwen	10,85	7,50	241857,52	483343,97
9607	Sterrebos 20 Almelo	Gebouwen	10,88	8,00	241852,24	483344,49
9608	Sterrebos 18 Almelo	Gebouwen	10,88	8,00	241852,24	483344,49
9609	Geen verblijfsobject	Gebouwen	10,96	3,00	241840,06	483357,07
9610	Geen verblijfsobject	Gebouwen	10,84	3,00	241855,43	483353,89
9611	Geen verblijfsobject	Gebouwen	10,71	3,00	241879,97	483350,65
9612	Sterrebos 24 Almelo	Gebouwen	10,74	7,60	241875,19	483333,00
9613	Sterrebos 26 Almelo	Gebouwen	10,71	7,90	241876,09	483342,14
9614	Geen verblijfsobject	Gebouwen	10,71	3,00	241875,22	483353,81
9615	Geen verblijfsobject	Gebouwen	10,91	3,00	241847,44	483352,13
9616	Geen verblijfsobject	Gebouwen	10,90	3,00	241847,68	483354,65
9617	Loofgang 34 Almelo	Gebouwen	10,74	8,30	241916,49	483354,74
9618	Loofgang 36 Almelo	Gebouwen	10,74	7,50	241916,49	483354,74
9619	Loofgang 38 Almelo	Gebouwen	10,76	7,60	241914,81	483337,58
9620	Loofgang 40 Almelo	Gebouwen	10,84	8,00	241920,23	483328,33
9621	Loofgang 42 Almelo	Gebouwen	10,73	8,40	241913,12	483320,40
9622	Loofgang 44 Almelo	Gebouwen	10,83	7,50	241922,89	483319,39
9623	Geen verblijfsobject	Gebouwen	10,71	3,00	241885,40	483350,96
9624	Geen verblijfsobject	Gebouwen	10,69	3,00	241900,16	483351,13
9625	Geen verblijfsobject	Gebouwen	10,68	3,00	241901,28	483349,36
9626	Sterrebos 34 Almelo	Gebouwen	10,67	8,50	241897,58	483340,02
9627	Sterrebos 28 Almelo	Gebouwen	10,70	8,10	241880,52	483332,48
9628	Sterrebos 30 Almelo	Gebouwen	10,70	8,10	241886,67	483341,10
9629	Sterrebos 32 Almelo	Gebouwen	10,67	8,00	241891,26	483331,42
9630	Geen verblijfsobject	Gebouwen	10,66	3,00	241903,76	483346,43
9631	Geen verblijfsobject	Gebouwen	10,70	3,00	241892,84	483347,68
9632	Geen verblijfsobject	Gebouwen	10,70	3,00	241893,08	483350,21
9633	Menagerie 12 Almelo	Gebouwen	10,93	8,00	241846,42	483399,52
9634	Menagerie 14 Almelo	Gebouwen	10,93	8,00	241846,42	483399,52
9635	Menagerie 16 Almelo	Gebouwen	10,85	8,10	241851,87	483398,98
9636	Menagerie 18 Almelo	Gebouwen	10,78	8,00	241857,32	483398,45
9637	Menagerie 20 Almelo	Gebouwen	10,64	7,50	241861,84	483388,77
9638	Menagerie 22 Almelo	Gebouwen	10,61	7,80	241881,08	483396,10
9639	Menagerie 9 Almelo	Gebouwen	10,89	7,40	241846,27	483365,00
9640	Menagerie 17 Almelo	Gebouwen	10,73	7,40	241872,47	483374,00
9641	Menagerie 15 Almelo	Gebouwen	10,73	7,70	241863,82	483371,85
9642	Menagerie 13 Almelo	Gebouwen	10,79	7,50	241855,75	483375,64
9643	Menagerie 11 Almelo	Gebouwen	10,89	7,70	241846,27	483365,00
9644	Geen verblijfsobject	Gebouwen	10,78	3,00	241863,93	483409,16
9645	Geen verblijfsobject	Gebouwen	10,79	3,00	241860,51	483405,44
9646	Geen verblijfsobject	Gebouwen	11,06	3,00	241842,24	483410,56
9647	Geen verblijfsobject	Gebouwen	11,06	3,00	241842,24	483410,56
9648	Geen verblijfsobject	Gebouwen	10,95	3,00	241853,46	483412,74
9649	Geen verblijfsobject	Gebouwen	10,95	3,00	241853,46	483412,74
9650	Geen verblijfsobject	Gebouwen	10,90	3,00	241852,85	483406,19
9651	Geen verblijfsobject	Gebouwen	10,92	3,00	241853,10	483408,71
9652	Loofgang 26 Almelo	Gebouwen	10,72	8,20	241920,80	483395,11
9653	Loofgang 28 Almelo	Gebouwen	10,72	8,10	241920,27	483389,72
9654	Loofgang 30 Almelo	Gebouwen	10,74	7,90	241919,76	483384,39
9655	Loofgang 32 Almelo	Gebouwen	10,81	7,80	241927,96	483371,16
9656	Menagerie 30 Almelo	Gebouwen	10,63	8,30	241897,41	483394,49
9657	Menagerie 28 Almelo	Gebouwen	10,61	8,10	241891,97	483395,03
9658	Menagerie 26 Almelo	Gebouwen	10,60	8,00	241886,53	483395,56
9659	Menagerie 24 Almelo	Gebouwen	10,61	8,10	241881,08	483396,10
9660	Menagerie 23 Almelo	Gebouwen	10,72	7,50	241897,26	483368,55
9661	Menagerie 19 Almelo	Gebouwen	10,73	7,70	241880,54	483370,21
9662	Menagerie 21 Almelo	Gebouwen	10,73	7,40	241889,19	483372,34
9663	Geen verblijfsobject	Gebouwen	10,64	3,00	241891,04	483409,00
9664	Geen verblijfsobject	Gebouwen	10,63	3,00	241890,66	483405,00
9665	Geen verblijfsobject	Gebouwen	10,66	3,00	241898,59	483405,73
9666	Geen verblijfsobject	Gebouwen	10,63	3,00	241882,33	483406,56
9667	Geen verblijfsobject	Gebouwen	10,63	3,00	241882,33	483406,56
9668	Geen verblijfsobject	Gebouwen	10,66	3,00	241898,83	483408,30
9669	Geen verblijfsobject	Gebouwen	10,65	3,00	241898,40	483404,28
9670	Geen verblijfsobject	Gebouwen	10,65	3,00	241898,19	483401,71
9671	Loofgang 18 Almelo	Gebouwen	10,69	8,10	241922,38	483411,23

Model: 221130 Plansituatie 2037 - akoestisch onderzoek
Groep: (hoofdgroep)
Lijst van Gebouwen, voor rekenmethode Wegverkeerslawaai - RMG-2012, wegverkeer

Naam	Omschr.	Groep	Maaiveld	Rel.H	X-1	Y-1
9672	Loofgang 20 Almelo	Gebouwen	10,70	8,10	241921,32	483405,94
9673	Loofgang 22 Almelo	Gebouwen	10,70	8,10	241921,86	483405,85
9674	Loofgang 24 Almelo	Gebouwen	10,71	8,10	241921,34	483400,48
9675	Vista 11 Almelo	Gebouwen	11,17	8,10	241959,82	483419,02
9676	Vista 13 Almelo	Gebouwen	11,11	8,20	241958,73	483408,11
9677	Vista 15 Almelo	Gebouwen	11,01	8,10	241951,26	483397,85
9678	Vista 17 Almelo	Gebouwen	11,00	8,30	241950,11	483386,96
9679	Geen verblijfsobject	Gebouwen	11,40	3,00	241987,56	483363,22
9680	Geen verblijfsobject	Gebouwen	10,91	3,00	241942,72	483401,51
9681	Geen verblijfsobject	Gebouwen	10,88	3,00	241940,41	483393,40
9682	Geen verblijfsobject	Gebouwen	10,90	3,00	241939,04	483379,50
9683	Geen verblijfsobject	Gebouwen	10,90	3,00	241939,35	483382,66
9684	Geen verblijfsobject	Gebouwen	10,89	3,00	241940,11	483390,33
9685	Geen verblijfsobject	Gebouwen	10,91	3,00	241942,96	483404,01
9686	Geen verblijfsobject	Gebouwen	10,91	3,00	241942,52	483414,90
9687	Geen verblijfsobject	Gebouwen	11,24	3,40	242000,00	483352,68
9688	Vista 19 Almelo	Gebouwen	10,92	8,20	241948,59	483369,18
9689	Vista 21 Almelo	Gebouwen	10,95	8,20	241947,47	483357,86
9690	Vista 23 Almelo	Gebouwen	11,02	8,20	241945,00	483335,79
9691	Vista 25 Almelo	Gebouwen	11,06	8,30	241943,92	483324,75
9692	Vista 27 Almelo	Gebouwen	11,07	8,20	241944,21	483324,72
9693	Geen verblijfsobject	Gebouwen	0,00	7,10	239879,71	483109,39
9694	De Oeverpieper 15 Almelo	Gebouwen	10,28	6,70	239884,67	483081,52
9695	De Oeverpieper 14 Almelo	Gebouwen	0,00	6,70	239869,11	483060,44
9696	De Oeverpieper 12 Almelo	Gebouwen	9,90	5,60	239883,78	483058,50
9697	De Oeverpieper 13 Almelo	Gebouwen	10,27	7,40	239882,97	483091,05
9698	Geen verblijfsobject	Gebouwen	10,27	3,00	239892,66	483097,87
9699	De Oeverpieper 6 Almelo	Gebouwen	0,00	5,60	239884,18	483147,99
9700	Geen verblijfsobject	Gebouwen	0,00	6,40	239892,02	483170,51
9701	Grensweg 8 Almelo	Gebouwen	10,28	5,10	239932,30	483000,00
9702	De Ooievaar 12 Almelo	Gebouwen	10,31	6,70	240081,90	483009,76
9703	Grensweg 10 Almelo	Gebouwen	10,30	6,90	239996,48	482872,04
9704	De Regenwulp 10 Almelo	Gebouwen	10,27	6,60	240652,97	483395,99
9705	De Regenwulp 8 Almelo	Gebouwen	10,23	7,40	240667,31	483382,03
9706	De Regenwulp 6 Almelo	Gebouwen	10,21	6,90	240674,37	483377,29
9707	De Regenwulp 4 Almelo	Gebouwen	10,23	7,30	240664,26	483373,88
9708	De Regenwulp 2 Almelo	Gebouwen	10,27	7,30	240659,87	483356,44
9709	De Raadsheer 12 Almelo	Gebouwen	10,26	7,40	240658,50	483332,64
9710	De Raadsheer 10 Almelo	Gebouwen	10,25	7,00	240658,34	483327,37
9711	De Raadsheer 8 Almelo	Gebouwen	10,27	6,90	240658,00	483316,14
9712	De Raadsheer 3 Almelo	Gebouwen	10,26	7,50	240636,03	483355,56
9713	De Raadsheer 5 Almelo	Gebouwen	10,26	7,30	240624,85	483355,93
9714	De Raadsheer 7 Almelo	Gebouwen	10,25	7,10	240620,01	483369,32
9715	De Raadsheer 9 Almelo	Gebouwen	10,23	7,00	240608,66	483366,42
9716	De Raadsheer 11 Almelo	Gebouwen	10,23	7,30	240600,34	483363,92
9717	De Raadsheer 16 Almelo	Gebouwen	10,18	7,00	240626,14	483340,24
9718	De Raadsheer 14 Almelo	Gebouwen	10,21	7,30	240629,10	483330,70
9719	De Raadsheer 18 Almelo	Gebouwen	10,27	6,90	240610,32	483324,32
9720	De Raadsheer 1 Almelo	Gebouwen	10,26	6,90	240641,34	483355,40
9721	De Regenwulp 14 Almelo	Gebouwen	10,28	5,60	240632,64	483383,49
9722	De Regenwulp 16 Almelo	Gebouwen	10,29	5,40	240624,58	483394,87
9723	De Regenwulp 18 Almelo	Gebouwen	10,24	5,60	240615,79	483384,02
9724	De Regenwulp 20 Almelo	Gebouwen	10,25	5,50	240607,74	483395,41
9725	De Regenwulp 12 Almelo	Gebouwen	10,28	5,30	240641,41	483394,32
9726	Geen verblijfsobject	Gebouwen	10,21	3,00	240638,74	483338,55
9727	De Regenwulp 19 Almelo	Gebouwen	10,29	6,90	240709,59	483389,89
9728	De Regenwulp 17 Almelo	Gebouwen	10,28	6,90	240703,06	483373,62
9729	De Regenwulp 15 Almelo	Gebouwen	10,30	6,80	240709,09	483373,53
9730	De Regenwulp 7 Almelo	Gebouwen	10,25	7,10	240713,42	483322,36
9731	De Ruiter 1 Almelo	Gebouwen	10,27	8,00	240727,13	483336,77
9732	De Regenwulp 9 Almelo	Gebouwen	10,26	7,30	240716,68	483330,40
9733	De Regenwulp 11 Almelo	Gebouwen	10,27	7,20	240706,98	483336,30
9734	De Regenwulp 13 Almelo	Gebouwen	10,26	6,90	240720,36	483338,41
9735	De Rotsduif 11 Almelo	Gebouwen	10,29	8,00	240734,76	483398,05
9736	De Rotsduif 9 Almelo	Gebouwen	10,29	8,00	240729,71	483398,33
9737	De Rotsduif 1 Almelo	Gebouwen	10,29	6,60	240703,55	483390,10
9738	De Rotsduif 3 Almelo	Gebouwen	10,23	5,90	240701,64	483405,09
9739	De Ruiter 2 Almelo	Gebouwen	10,30	7,20	240717,78	483362,84
9740	De Ruiter 4 Almelo	Gebouwen	10,31	8,00	240723,01	483362,06
9741	De Ruiter 6 Almelo	Gebouwen	10,32	8,00	240728,10	483362,38
9742	De Ruiter 8 Almelo	Gebouwen	10,32	8,00	240733,13	483361,61
9743	De Rotsduif 7 Almelo	Gebouwen	10,27	7,60	240725,29	483408,59
9744	Geen verblijfsobject	Gebouwen	10,29	3,00	240721,86	483394,16
9745	Geen verblijfsobject	Gebouwen	10,30	3,00	240728,88	483385,08
9746	Geen verblijfsobject	Gebouwen	10,30	3,00	240728,99	483382,82
9747	De Rotsduif 31 Almelo	Gebouwen	10,34	7,60	240761,90	483360,87
9748	De Rotsduif 37 Almelo	Gebouwen	10,21	7,80	240757,25	483317,66

Model: 221130 Plansituatie 2037 - akoestisch onderzoek
Groep: (hoofdgroep)
Lijst van Gebouwen, voor rekenmethode Wegverkeerslawaai - RMG-2012, wegverkeer

Naam	Omschr.	Groep	Maaiveld	Rel.H	X-1	Y-1
9749	De Rotsduif 35 Almelo	Gebouwen	10,20	7,80	240762,99	483326,50
9750	De Rotsduif 33 Almelo	Gebouwen	10,28	7,60	240755,36	483347,54
9751	De Ruiter 3 Almelo	Gebouwen	10,27	7,80	240736,44	483339,86
9752	De Ruiter 10 Almelo	Gebouwen	10,33	8,00	240738,21	483361,93
9753	De Ruiter 12 Almelo	Gebouwen	10,32	7,70	240743,69	483371,12
9754	De Rotsduif 29 Almelo	Gebouwen	10,29	7,90	240772,26	483365,30
9755	De Rotsduif 27 Almelo	Gebouwen	10,27	8,00	240772,10	483370,38
9756	De Rotsduif 25 Almelo	Gebouwen	10,24	7,10	240769,89	483383,40
9757	De Rotsduif 21 Almelo	Gebouwen	10,27	8,00	240764,30	483396,43
9758	De Rotsduif 19 Almelo	Gebouwen	10,30	8,00	240759,94	483406,10
9759	De Rotsduif 23 Almelo	Gebouwen	10,18	7,60	240774,56	483395,85
9760	De Rotsduif 17 Almelo	Gebouwen	10,30	7,60	240759,83	483406,66
9761	De Rotsduif 15 Almelo	Gebouwen	10,31	7,30	240744,86	483397,48
9762	De Rotsduif 13 Almelo	Gebouwen	10,29	8,00	240739,81	483397,77
9763	Geen verblijfsobject	Gebouwen	10,30	3,00	240739,11	483387,75
9764	Geen verblijfsobject	Gebouwen	10,31	3,00	240739,24	483383,10
9765	Geen verblijfsobject	Gebouwen	10,32	3,00	240748,45	483372,87
9766	Geen verblijfsobject	Gebouwen	10,33	3,00	240751,68	483391,87
9767	Geen verblijfsobject	Gebouwen	10,33	3,00	240753,28	483371,92
9768	Geen verblijfsobject	Gebouwen	10,31	3,00	240761,52	483385,54
9769	Geen verblijfsobject	Gebouwen	10,24	3,00	240768,39	483388,25
9770	Geen verblijfsobject	Gebouwen	10,30	3,00	240739,11	483387,75
9771	Geen verblijfsobject	Gebouwen	10,31	3,00	240739,22	483382,68
9772	Geen verblijfsobject	Gebouwen	10,33	3,00	240751,68	483391,87
9773	Geen verblijfsobject	Gebouwen	10,24	3,00	240768,39	483388,25
9774	Broekerheide 14 Almelo	Gebouwen	10,05	7,60	240819,33	483242,08
9775	Broekerheide 18 Almelo	Gebouwen	10,13	7,80	240813,10	483251,72
9776	Broekerheide 20 Almelo	Gebouwen	10,20	7,70	240800,35	483253,74
9777	Broekerheide 22 Almelo	Gebouwen	10,20	7,50	240800,35	483253,74
9778	Broekerheide 16 Almelo	Gebouwen	10,18	7,70	240811,73	483243,07
9779	Broekerheide 12 Almelo	Gebouwen	9,95	8,00	240825,84	483249,69
9780	De Rotsduif 26 Almelo	Gebouwen	10,51	6,80	240811,30	483327,32
9781	Geen verblijfsobject	Gebouwen	10,16	3,20	240796,36	483287,71
9782	De Specht 26 Almelo	Gebouwen	10,27	6,90	240933,78	483309,49
9783	De Specht 28 Almelo	Gebouwen	10,36	6,70	240925,86	483293,13
9784	De Specht 30 Almelo	Gebouwen	10,47	6,60	240918,73	483284,08
9785	De Sijs 1 Almelo	Gebouwen	10,35	6,40	240939,49	483291,90
9786	Geen verblijfsobject	Gebouwen	10,38	2,60	240939,06	483287,07
9787	Wiekslagen 49 Almelo	Gebouwen	10,64	6,90	240856,37	483340,16
9788	Wiekslagen 39 Almelo	Gebouwen	10,62	7,40	240865,81	483370,84
9789	Wiekslagen 37 Almelo	Gebouwen	10,81	7,50	240868,79	483404,75
9790	De Rotsduif 24 Almelo	Gebouwen	10,49	4,10	240815,23	483379,70
9791	Geen verblijfsobject	Gebouwen	10,77	3,00	240857,51	483380,74
9792	Geen verblijfsobject	Gebouwen	10,62	3,00	240864,27	483383,43
9793	De Specht 20 Almelo	Gebouwen	10,26	7,00	240940,35	483344,25
9794	De Specht 24 Almelo	Gebouwen	10,36	7,20	240931,58	483320,16
9795	De Specht 18 Almelo	Gebouwen	10,30	7,10	240929,50	483357,20
9796	De Specht 22 Almelo	Gebouwen	10,27	6,90	240927,08	483331,06
9797	Wiekslagen 45 Almelo	Gebouwen	10,37	7,10	240893,78	483370,12
9798	Wiekslagen 43 Almelo	Gebouwen	10,45	6,70	240882,77	483363,54
9799	Wiekslagen 41 Almelo	Gebouwen	10,68	7,00	240864,56	483358,14
9800	Wiekslagen 31 Almelo	Gebouwen	10,63	7,20	240886,11	483399,46
9801	Wiekslagen 33 Almelo	Gebouwen	10,59	7,20	240876,87	483394,22
9802	Wiekslagen 35 Almelo	Gebouwen	10,78	6,80	240877,76	483403,95
9803	De Specht 12 Almelo	Gebouwen	10,33	7,30	240932,81	483385,01
9804	De Specht 14 Almelo	Gebouwen	10,32	7,70	240943,46	483380,24
9805	De Specht 8 Almelo	Gebouwen	10,35	7,60	240943,83	483404,06
9806	De Specht 10 Almelo	Gebouwen	10,35	7,60	240930,63	483391,47
9807	De Specht 16 Almelo	Gebouwen	10,29	7,80	240941,62	483360,38
9808	Geen verblijfsobject	Gebouwen	10,36	4,10	240946,16	483318,81
9809	Wiekslagen 47 Almelo	Gebouwen	10,70	7,30	240886,81	483326,09
9810	Geen verblijfsobject	Gebouwen	10,39	7,60	240136,69	484218,77
9811	De Alk 13 Almelo	Gebouwen	10,39	6,70	240136,69	484218,77
9812	De Alk 15 Almelo	Gebouwen	10,33	7,00	240144,08	484227,81
9813	De Alk 21 Almelo	Gebouwen	10,33	7,20	240147,12	484251,91
9814	Geen verblijfsobject	Gebouwen	0,00	7,30	240143,92	484258,11
9815	De Alk 17 Almelo	Gebouwen	10,31	7,50	240147,27	484233,85
9816	De Alk 19 Almelo	Gebouwen	10,30	8,00	240156,54	484251,90
9817	Leemhorst 11 Almelo	Gebouwen	10,40	3,70	240317,24	483717,26
9819	9818_Leemhorst Almelo	Gebouwen	11,40	8,80	240280,78	483659,04
9820	Geen verblijfsobject	Gebouwen	10,28	3,00	240332,85	483656,43
9821	Leemhorst 14 Almelo	Gebouwen	9,47	3,50	240387,78	483623,72
9822	De Wulp 25 Almelo	Gebouwen	10,26	7,60	240416,97	483654,36
9823	De Wulp 23 Almelo	Gebouwen	10,21	7,30	240414,57	483654,18
9824	De Wulp 21 Almelo	Gebouwen	10,24	7,30	240428,81	483664,84
9825	De Wulp 31 Almelo	Gebouwen	9,64	7,40	240426,05	483617,38
9826	De Wulp 29 Almelo	Gebouwen	9,94	7,20	240417,18	483635,34

Model: 221130 Plansituatie 2037 - akoestisch onderzoek
Groep: (hoofdgroep)
Lijst van Gebouwen, voor rekenmethode Wegverkeerslawaai - RMG-2012, wegverkeer

Naam	Omschr.	Groep	Maaiveld	Rel.H	X-1	Y-1
9827	De Wulp 27 Almelo	Gebouwen	10,19	7,30	240421,27	483645,22
9828	De Watersnip 8 Almelo	Gebouwen	10,19	8,10	240423,52	483698,54
9829	De Watersnip 10 Almelo	Gebouwen	10,23	7,90	240417,45	483696,88
9830	De Watersnip 12 Almelo	Gebouwen	10,28	8,00	240411,79	483692,15
9831	De Watersnip 14 Almelo	Gebouwen	10,27	8,00	240405,49	483695,98
9832	De Watersnip 16 Almelo	Gebouwen	10,27	7,40	240405,36	483695,97
9833	De Watersnip 18 Almelo	Gebouwen	10,33	7,90	240391,99	483697,96
9834	De Watersnip 20 Almelo	Gebouwen	10,22	7,80	240380,27	483703,09
9835	De Watersnip 22 Almelo	Gebouwen	10,22	7,90	240380,27	483703,09
9836	Geen verblijfsobject	Gebouwen	10,22	3,00	240367,86	483707,95
9837	Geen verblijfsobject	Gebouwen	10,01	3,00	240409,23	483648,68
9839	9838_Leemhorst Almelo	Gebouwen	10,32	4,40	240302,87	483723,08
9840	Leemslagenweg 40traf Almelo	Gebouwen	10,33	3,60	240264,22	483781,91
9841	Bornsestraat 13 Bornerbroek	Gebouwen	11,17	6,50	241996,31	480771,37
9842	De Ooievaar 7 Almelo	Gebouwen	10,33	5,70	240028,32	483025,58
9843	Geen verblijfsobject	Gebouwen	10,20	3,00	239973,21	483010,41
9844	Geen verblijfsobject	Gebouwen	10,19	3,00	239969,57	483005,86
9845	Geen verblijfsobject	Gebouwen	10,13	6,60	239970,39	482889,17
9846	Grensweg 6 Almelo	Gebouwen	10,23	6,20	240208,30	482861,68
9847	De Ooievaar 14 Almelo	Gebouwen	10,33	6,00	240093,00	483005,28
9848	De Oehoe 27 Almelo	Gebouwen	10,17	6,50	240111,57	483006,81
9849	De Oehoe 29 Almelo	Gebouwen	10,17	6,40	240111,57	483006,81
9850	Geen verblijfsobject	Gebouwen	10,27	4,30	240150,50	483015,70
9851	Geen verblijfsobject	Gebouwen	10,26	3,40	240163,41	483012,50
9852	Geen verblijfsobject	Gebouwen	10,27	3,10	240205,15	482848,70
9853	Geen verblijfsobject	Gebouwen	9,98	3,40	240203,72	482887,79
9854	Geen verblijfsobject	Gebouwen	10,21	5,10	240206,00	482867,03
9855	Geen verblijfsobject	Gebouwen	10,26	5,30	240144,27	483000,00
9856	Geen verblijfsobject	Gebouwen	10,20	4,50	240241,88	482991,97
9857	De Plevier 98 Almelo	Gebouwen	9,59	5,80	240210,14	482997,96
9858	De Plevier 96 Almelo	Gebouwen	10,24	7,30	240232,39	482996,15
9859	De Plevier 94 Almelo	Gebouwen	10,21	6,30	240248,89	482997,42
9860	Windmolenbroeksweg 105 Almelo	Gebouwen	10,26	5,80	240156,76	483000,00
9861	De Ortolaan 19 Almelo	Gebouwen	10,21	8,10	240064,58	483125,43
9862	De Jachtvalk 65 Almelo	Gebouwen	10,38	6,30	239904,03	483165,36
9863	De Jachtvalk 67 Almelo	Gebouwen	10,43	6,20	239904,91	483157,98
9864	De Ooievaar 15 Almelo	Gebouwen	10,29	6,00	240033,59	483084,40
9865	De Ooievaar 13 Almelo	Gebouwen	10,33	6,00	240028,21	483069,23
9866	De Ooievaar 11 Almelo	Gebouwen	10,37	6,70	240036,66	483055,55
9867	De Ooievaar 9 Almelo	Gebouwen	10,32	6,10	240030,30	483041,98
9868	De Ooievaar 5 Almelo	Gebouwen	10,27	7,10	240045,97	483030,38
9869	De Ooievaar 3 Almelo	Gebouwen	10,29	6,80	240047,19	483040,67
9870	De Ooievaar 1a Almelo	Gebouwen	10,29	6,90	240057,44	483042,27
9871	De Ooievaar 1 Almelo	Gebouwen	10,38	6,80	240058,64	483052,51
9872	De Ortolaan 17 Almelo	Gebouwen	10,25	7,90	240064,72	483116,63
9873	De Ooievaar 20 Almelo	Gebouwen	10,62	7,80	240045,53	483122,31
9874	De Ooievaar 22 Almelo	Gebouwen	10,62	7,30	240045,53	483122,31
9875	De Ortolaan 10 Almelo	Gebouwen	10,30	6,60	240059,38	483075,89
9876	De Ooievaar 17 Almelo	Gebouwen	10,30	6,50	240047,46	483077,46
9877	De Ortolaan 12 Almelo	Gebouwen	10,30	6,40	240048,91	483077,52
9878	De Oeverpieper 5 Almelo	Gebouwen	10,26	7,80	239900,73	483113,10
9879	De Oeverpieper 7 Almelo	Gebouwen	10,26	7,70	239900,73	483113,10
9880	De Oeverpieper 11 Almelo	Gebouwen	10,28	7,50	239904,73	483094,20
9881	De Oeverpieper 10 Almelo	Gebouwen	10,38	5,90	239913,04	483065,81
9882	De Oeverpieper 8 Almelo	Gebouwen	10,42	5,10	239916,98	483060,73
9883	De Oeverpieper 9 Almelo	Gebouwen	10,28	7,60	239904,73	483094,20
9884	De Mees 63 Almelo	Gebouwen	10,17	7,10	240064,06	483191,91
9885	De Mees 61 Almelo	Gebouwen	10,16	7,60	240070,48	483201,04
9886	De Mees 57 Almelo	Gebouwen	10,19	7,60	240063,74	483209,92
9887	De Mees 59 Almelo	Gebouwen	10,16	7,40	240068,24	483203,90
9888	De Jachtvalk 108 Almelo	Gebouwen	10,21	7,00	240024,81	483182,20
9889	De Jachtvalk 110 Almelo	Gebouwen	10,27	7,00	240033,74	483187,35
9890	De Jachtvalk 112 Almelo	Gebouwen	10,26	6,90	240038,95	483194,61
9891	De Jachtvalk 114 Almelo	Gebouwen	10,26	7,10	240042,80	483182,52
9892	De Mees 49 Almelo	Gebouwen	10,29	5,10	240022,62	483220,15
9893	De Mees 51 Almelo	Gebouwen	10,29	4,90	240022,87	483205,80
9894	De Mees 53 Almelo	Gebouwen	10,28	5,20	240041,85	483206,13
9895	De Mees 55 Almelo	Gebouwen	10,29	5,10	240041,61	483220,50
9896	De Jachtvalk 77 Almelo	Gebouwen	10,12	7,70	240080,08	483157,15
9897	De Jachtvalk 75 Almelo	Gebouwen	10,14	7,80	240064,27	483145,37
9898	De Jachtvalk 73 Almelo	Gebouwen	10,21	7,70	240059,46	483145,79
9899	De Jachtvalk 71 Almelo	Gebouwen	10,47	7,20	240045,05	483150,37
9900	De Jachtvalk 69 Almelo	Gebouwen	10,47	7,00	240045,05	483150,37
9901	Geen verblijfsobject	Gebouwen	10,36	3,00	240056,56	483126,36
9902	De Ortolaan 6 Almelo	Gebouwen	10,30	7,20	240123,32	483057,84
9903	De Ooievaar 2 Almelo	Gebouwen	10,29	6,40	240094,78	483052,74
9904	De Ooievaar 4 Almelo	Gebouwen	10,29	7,30	240094,78	483052,74

Model: 221130 Plansituatie 2037 - akoestisch onderzoek
Groep: (hoofdgroep)
Lijst van Gebouwen, voor rekenmethode Wegverkeerslawaai - RMG-2012, wegverkeer

Naam	Omschr.	Groep	Maaiveld	Rel.H	X-1	Y-1
9905	De Ooievaar 6 Almelo	Gebouwen	10,28	7,00	240081,20	483038,09
9906	De Ooievaar 8 Almelo	Gebouwen	10,29	6,90	240088,28	483031,17
9907	De Oehoe 25 Almelo	Gebouwen	10,31	6,60	240119,65	483024,52
9908	De Ortolaan 4 Almelo	Gebouwen	10,25	7,50	240127,01	483073,10
9909	De Oehoe 10 Almelo	Gebouwen	10,14	5,90	240169,01	483021,98
9910	De Oehoe 21 Almelo	Gebouwen	10,36	6,90	240133,32	483046,90
9911	De Oehoe 19 Almelo	Gebouwen	10,39	6,70	240142,21	483050,86
9912	De Oehoe 23 Almelo	Gebouwen	10,30	6,50	240126,92	483025,89
9913	De Oehoe 2 Almelo	Gebouwen	10,15	7,30	240152,44	483124,83
9914	De Oehoe 3 Almelo	Gebouwen	10,36	7,50	240168,77	483084,95
9915	De Oehoe 1 Almelo	Gebouwen	10,34	6,00	240153,65	483079,74
9916	De Ortolaan 2 Almelo	Gebouwen	10,26	6,70	240128,62	483084,89
9917	De Ortolaan 8 Almelo	Gebouwen	10,33	5,90	240068,30	483066,28
9918	De Ortolaan 15 Almelo	Gebouwen	10,16	7,80	240072,63	483123,26
9919	De Ortolaan 11 Almelo	Gebouwen	10,14	7,60	240096,53	483129,19
9920	De Ortolaan 13 Almelo	Gebouwen	10,13	8,00	240088,56	483123,52
9921	De Oehoe 17 Almelo	Gebouwen	10,41	6,40	240150,09	483053,64
9922	De Oehoe 15 Almelo	Gebouwen	10,43	5,90	240156,25	483047,44
9923	De Ortolaan 9 Almelo	Gebouwen	10,13	8,00	240096,72	483117,15
9924	De Oehoe 5 Almelo	Gebouwen	10,39	6,10	240181,61	483081,82
9925	De Plevier 124 Almelo	Gebouwen	10,18	7,20	240251,76	483083,01
9926	De Plevier 126 Almelo	Gebouwen	10,19	7,20	240242,10	483079,87
9927	De Plevier 130 Almelo	Gebouwen	10,00	6,60	240222,47	483087,07
9928	De Plevier 132 Almelo	Gebouwen	10,38	7,30	240211,54	483124,12
9929	De Plevier 134 Almelo	Gebouwen	10,28	7,10	240224,38	483122,53
9930	De Plevier 136 Almelo	Gebouwen	10,19	7,20	240233,71	483115,74
9931	De Plevier 138 Almelo	Gebouwen	10,21	7,40	240242,85	483122,84
9932	De Plevier 128 Almelo	Gebouwen	10,13	6,90	240232,32	483082,69
9933	De Plevier 100 Almelo	Gebouwen	9,87	6,20	240208,56	483027,93
9934	De Plevier 102 Almelo	Gebouwen	10,23	6,40	240230,15	483031,51
9935	De Plevier 104 Almelo	Gebouwen	10,30	7,10	240241,48	483026,37
9936	Windmolenbroeksweg 28 Almelo	Gebouwen	10,02	7,10	240214,57	483059,08
9937	Windmolenbroeksweg 30 Almelo	Gebouwen	10,08	7,20	240221,39	483059,28
9938	De Oehoe 13 Almelo	Gebouwen	10,42	6,40	240165,17	483053,07
9939	De Oehoe 11 Almelo	Gebouwen	10,27	6,50	240174,33	483047,73
9940	De Oehoe 4 Almelo	Gebouwen	10,19	7,40	240161,02	483118,50
9941	De Jachtvalk 87 Almelo	Gebouwen	10,01	7,90	240158,84	483158,47
9942	De Jachtvalk 85 Almelo	Gebouwen	9,96	7,70	240151,10	483144,50
9943	De Ortolaan 7 Almelo	Gebouwen	10,15	6,60	240120,54	483117,55
9944	De Ortolaan 5 Almelo	Gebouwen	10,13	7,20	240117,09	483127,52
9945	De Ortolaan 3 Almelo	Gebouwen	10,13	7,00	240117,65	483147,38
9946	De Ortolaan 1 Almelo	Gebouwen	10,13	7,20	240116,74	483147,51
9947	De Jachtvalk 118 Almelo	Gebouwen	10,23	7,70	240102,83	483191,73
9948	De Jachtvalk 120 Almelo	Gebouwen	10,23	7,60	240108,30	483191,83
9949	De Jachtvalk 116 Almelo	Gebouwen	10,23	7,70	240102,83	483191,73
9950	De Jachtvalk 122 Almelo	Gebouwen	10,24	7,70	240116,40	483195,56
9951	De Mus 8 Almelo	Gebouwen	10,30	7,40	240094,16	483210,96
9952	De Mus 6 Almelo	Gebouwen	10,31	7,30	240101,97	483213,32
9953	De Mus 4 Almelo	Gebouwen	10,29	7,50	240110,28	483209,87
9954	Geen verblijfsobject	Gebouwen	10,27	3,00	240096,73	483200,90
9955	Geen verblijfsobject	Gebouwen	10,59	3,00	240872,80	483349,94
9956	Geen verblijfsobject	Gebouwen	10,59	3,00	240872,80	483349,94
9957	De Rietgors 2 Almelo	Gebouwen	10,19	5,20	240644,92	483426,26
9958	De Rietgors 4 Almelo	Gebouwen	10,19	7,30	240652,45	483425,89
9959	De Rietgors 6 Almelo	Gebouwen	10,22	7,40	240655,92	483446,61
9960	De Rietgors 8 Almelo	Gebouwen	10,22	6,90	240660,64	483449,24
9961	De Rietgors 10 Almelo	Gebouwen	10,25	6,90	240653,58	483467,00
9962	De Regenwulp 21 Almelo	Gebouwen	10,19	5,50	240626,44	483425,95
9963	De Regenwulp 23 Almelo	Gebouwen	10,20	5,50	240637,70	483430,52
9964	De Regenwulp 25 Almelo	Gebouwen	10,22	5,60	240637,81	483434,02
9965	De Regenwulp 27 Almelo	Gebouwen	10,23	5,50	240635,97	483442,50
9966	De Regenwulp 29 Almelo	Gebouwen	10,23	5,60	240638,33	483450,84
9967	De Regenwulp 31 Almelo	Gebouwen	10,24	5,50	240636,51	483459,32
9968	De Regenwulp 33 Almelo	Gebouwen	10,25	5,50	240638,85	483467,61
9969	De Regenwulp 35 Almelo	Gebouwen	10,26	5,50	240637,04	483476,12
9970	De Reuzenstern 5 Almelo	Gebouwen	10,35	7,00	240645,95	483502,43
9971	De Reuzenstern 3 Almelo	Gebouwen	10,32	7,00	240646,62	483498,91
9972	De Reuzenstern 1 Almelo	Gebouwen	10,27	7,00	240637,73	483485,04
9973	De Regenwulp 37 Almelo	Gebouwen	10,13	5,50	240608,96	483494,06
9974	De Rietgors 12 Almelo	Gebouwen	10,26	7,30	240661,14	483475,59
9975	De Rietgors 14 Almelo	Gebouwen	10,26	7,10	240656,45	483485,98
9976	De Rietgors 16 Almelo	Gebouwen	10,26	7,30	240665,63	483493,14
9977	De Rietgors 18 Almelo	Gebouwen	10,26	7,10	240665,63	483493,14
9978	De Rietgors 20 Almelo	Gebouwen	10,30	7,30	240664,41	483502,96
9979	De Rotsduif 2 Almelo	Gebouwen	10,26	7,70	240743,28	483429,98
9980	De Rotsduif 4 Almelo	Gebouwen	10,45	7,40	240753,72	483442,54
9981	De Roodborst 1 Almelo	Gebouwen	10,41	6,00	240743,92	483464,72

Model: 221130 Plansituatie 2037 - akoestisch onderzoek
Groep: (hoofdgroep)
Lijst van Gebouwen, voor rekenmethode Wegverkeerslawaai - RMG-2012, wegverkeer

Naam	Omschr.	Groep	Maaiveld	Rel.H	X-1	Y-1
9982	De Ringmus 5 Almelo	Gebouwen	10,33	6,50	240716,34	483462,60
9983	De Ringmus 7 Almelo	Gebouwen	10,32	6,00	240725,31	483478,57
9984	De Ringmus 1 Almelo	Gebouwen	10,25	5,20	240734,24	483437,35
9985	De Ringmus 3 Almelo	Gebouwen	10,28	6,50	240714,92	483455,62
9986	De Roodborst 2 Almelo	Gebouwen	10,33	7,20	240761,30	483490,63
9987	De Roodborst 4 Almelo	Gebouwen	10,38	6,90	240775,87	483496,42
9988	De Ringmus 9 Almelo	Gebouwen	10,44	6,50	240738,23	483508,10
9989	De Rietgors 32 Almelo	Gebouwen	10,30	5,90	240636,76	483548,43
9990	De Reuzenstern 11 Almelo	Gebouwen	10,35	6,80	240646,06	483530,15
9991	De Rietgors 34 Almelo	Gebouwen	10,27	6,80	240613,90	483554,97
9992	De Reuzenstern 2 Almelo	Gebouwen	10,28	7,60	240605,66	483516,86
9993	De Reuzenstern 4 Almelo	Gebouwen	10,26	7,30	240618,96	483524,88
9994	De Reuzenstern 9 Almelo	Gebouwen	10,35	6,90	240646,06	483530,15
9995	De Reuzenstern 7 Almelo	Gebouwen	10,39	6,90	240636,06	483515,83
9996	De Rietgors 22 Almelo	Gebouwen	10,30	7,10	240667,45	483514,88
9997	De Rietgors 24 Almelo	Gebouwen	10,28	7,30	240671,71	483528,68
9998	De Rietgors 26 Almelo	Gebouwen	10,28	7,20	240667,34	483537,55
9999	De Rietgors 28 Almelo	Gebouwen	10,28	5,40	240665,39	483539,43
10000	De Rietgors 30 Almelo	Gebouwen	10,31	6,50	240647,01	483545,05
10001	De Ringmus 29 Almelo	Gebouwen	10,20	7,40	240732,48	483534,82
10002	De Ringmus 27 Almelo	Gebouwen	9,90	6,30	240751,94	483554,02
10003	De Ringmus 25 Almelo	Gebouwen	10,33	6,30	240770,97	483548,01
10004	De Ringmus 13 Almelo	Gebouwen	10,29	5,20	240761,85	483509,06
10005	De Ringmus 31 Almelo	Gebouwen	10,12	6,80	240725,16	483549,93
10006	De Ringmus 11 Almelo	Gebouwen	10,30	6,00	240764,77	483504,94
10007	De Ringmus 15 Almelo	Gebouwen	10,29	6,60	240776,00	483519,92
10008	Geen verblijfsobject	Gebouwen	9,97	2,60	240743,92	483548,90
10009	Geen verblijfsobject	Gebouwen	9,84	3,00	240746,08	483555,79
10010	Maardijk 87a Almelo	Gebouwen	10,50	7,00	240843,70	483542,03
10011	Maardijk 89 Almelo	Gebouwen	10,59	7,20	240852,71	483541,14
10012	De Ringmus 19 Almelo	Gebouwen	10,34	7,00	240807,63	483521,28
10013	De Ringmus 21 Almelo	Gebouwen	10,38	7,30	240812,52	483537,11
10014	De Ringmus 23 Almelo	Gebouwen	10,36	6,30	240789,60	483546,12
10015	Wiekslagen 23 Almelo	Gebouwen	10,58	7,50	240871,87	483436,40
10016	De Rotsduif 22 Almelo	Gebouwen	10,54	7,00	240764,28	483467,18
10017	De Ringmus 17 Almelo	Gebouwen	10,26	6,60	240789,32	483519,59
10018	De Roodborst 10 Almelo	Gebouwen	10,40	7,40	240812,70	483483,66
10019	De Roodborst 12 Almelo	Gebouwen	10,38	7,50	240812,15	483494,34
10020	De Roodborst 6 Almelo	Gebouwen	10,35	7,40	240790,79	483493,23
10021	De Roodborst 8 Almelo	Gebouwen	10,35	7,40	240790,79	483493,23
10022	Geen verblijfsobject	Gebouwen	10,64	3,00	240863,71	483447,70
10023	Geen verblijfsobject	Gebouwen	10,63	3,00	240838,47	483468,30
10024	Geen verblijfsobject	Gebouwen	10,64	3,00	240863,71	483447,70
10025	Geen verblijfsobject	Gebouwen	10,48	2,90	240819,48	483531,68
10026	Wiekslagen 13 Almelo	Gebouwen	10,31	7,30	240905,03	483491,79
10027	Wiekslagen 11 Almelo	Gebouwen	10,66	7,30	240877,22	483494,72
10028	Wiekslagen 29 Almelo	Gebouwen	10,68	7,00	240888,01	483420,22
10029	Wiekslagen 27 Almelo	Gebouwen	10,64	7,20	240879,66	483424,35
10030	Wiekslagen 25 Almelo	Gebouwen	10,64	7,10	240870,72	483425,20
10031	Wiekslagen 15 Almelo	Gebouwen	10,54	7,00	240892,00	483463,12
10032	Wiekslagen 17 Almelo	Gebouwen	10,52	7,20	240892,64	483470,16
10033	Wiekslagen 19 Almelo	Gebouwen	10,65	7,10	240883,65	483467,59
10034	Wiekslagen 21 Almelo	Gebouwen	10,74	7,60	240874,70	483468,42
10035	De Specht 4 Almelo	Gebouwen	10,32	7,60	240936,30	483431,13
10036	De Specht 2 Almelo	Gebouwen	10,32	7,50	240943,19	483430,51
10037	De Specht 6 Almelo	Gebouwen	10,35	7,50	240941,49	483410,49
10038	De Sperwer 1 Almelo	Gebouwen	10,42	7,00	240951,59	483473,30
10039	De Sperwer 3 Almelo	Gebouwen	10,41	6,40	240944,20	483483,23
10040	De Sperwer 5 Almelo	Gebouwen	10,39	6,40	240953,92	483503,76
10041	Geen verblijfsobject	Gebouwen	10,61	3,00	240883,49	483477,93
10042	Geen verblijfsobject	Gebouwen	10,75	3,00	240874,93	483508,64
10043	Geen verblijfsobject	Gebouwen	10,63	3,00	240882,22	483511,00
10044	Geen verblijfsobject	Gebouwen	10,59	3,00	240884,09	483484,40
10045	De Sperwer 4 Almelo	Gebouwen	10,45	7,50	240945,93	483529,97
10046	De Sperwer 2 Almelo	Gebouwen	10,49	7,60	240955,88	483531,05
10047	De Tortel 11 Almelo	Gebouwen	10,27	7,60	240937,42	483593,63
10048	De Tortel 9 Almelo	Gebouwen	10,27	7,50	240937,44	483602,45
10049	De Tortel 7 Almelo	Gebouwen	10,33	7,40	240955,90	483595,08
10050	Wiekslagen 42 Almelo	Gebouwen	10,26	7,60	240923,79	483599,12
10051	De Watersnip 24 Almelo	Gebouwen	10,19	8,10	240385,14	483715,52
10052	De Watersnip 28 Almelo	Gebouwen	10,20	7,90	240377,69	483720,97
10053	De Watersnip 26 Almelo	Gebouwen	10,20	7,90	240373,86	483714,73
10054	De Watersnip 1 Almelo	Gebouwen	10,23	7,80	240413,52	483744,21
10055	De Watersnip 3 Almelo	Gebouwen	10,32	8,00	240407,08	483748,06
10056	De Watersnip 5 Almelo	Gebouwen	10,27	7,80	240401,93	483736,35
10057	De Watersnip 7 Almelo	Gebouwen	10,41	8,00	240395,09	483747,17
10058	De Watersnip 9 Almelo	Gebouwen	10,18	8,00	240389,72	483735,42

Model: 221130 Plansituatie 2037 - akoestisch onderzoek
Groep: (hoofdgroep)
Lijst van Gebouwen, voor rekenmethode Wegverkeerslawaai - RMG-2012, wegverkeer

Naam	Omschr.	Groep	Maaiveld	Rel.H	X-1	Y-1
10059	De Watersnip 11 Almelo	Gebouwen	10,17	7,90	240381,91	483734,84
10060	De Watersnip 13 Almelo	Gebouwen	10,15	8,00	240380,96	483746,09
10061	De Watersnip 15 Almelo	Gebouwen	10,15	8,00	240375,31	483741,36
10062	De Watersnip 17 Almelo	Gebouwen	10,14	8,10	240369,00	483745,17
10063	De Watersnip 19 Almelo	Gebouwen	10,15	7,90	240363,34	483740,39
10064	Geen verblijfsobject	Gebouwen	10,21	3,00	240366,74	483709,62
10065	Geen verblijfsobject	Gebouwen	10,32	3,00	240419,07	483779,81
10066	Geen verblijfsobject	Gebouwen	10,43	2,50	240359,67	483786,22
10067	De Wulp 45 Almelo	Gebouwen	9,65	6,80	240494,18	483630,48
10068	De Wulp 41 Almelo	Gebouwen	9,75	8,10	240476,22	483629,12
10069	De Wulp 47 Almelo	Gebouwen	9,69	7,00	240502,67	483630,58
10070	De Wulp 43 Almelo	Gebouwen	10,00	8,20	240484,50	483638,63
10071	De Wulp 22 Almelo	Gebouwen	10,18	8,00	240466,44	483692,49
10072	De Wulp 24 Almelo	Gebouwen	10,20	8,00	240472,26	483697,24
10073	De Wulp 26 Almelo	Gebouwen	10,27	8,00	240478,52	483693,40
10074	De Wulp 28 Almelo	Gebouwen	10,31	8,10	240484,23	483698,14
10075	De Wulp 30 Almelo	Gebouwen	10,37	8,10	240490,53	483694,30
10076	De Wulp 32 Almelo	Gebouwen	10,40	8,00	240496,20	483699,04
10077	De Wulp 34 Almelo	Gebouwen	10,40	8,00	240496,30	483699,04
10078	De Wulp 36 Almelo	Gebouwen	10,41	8,10	240509,23	483688,70
10079	De Wulp 38 Almelo	Gebouwen	10,34	8,00	240499,36	483673,73
10080	De Wulp 40 Almelo	Gebouwen	10,32	7,90	240504,09	483668,08
10081	De Wulp 42 Almelo	Gebouwen	10,29	8,00	240500,24	483661,78
10082	De Wulp 44 Almelo	Gebouwen	10,28	8,10	240504,99	483655,91
10083	De Wulp 39 Almelo	Gebouwen	10,03	8,10	240466,61	483637,27
10084	De Wulp 37 Almelo	Gebouwen	9,89	8,10	240458,34	483627,75
10085	De Wulp 35 Almelo	Gebouwen	10,23	7,50	240448,72	483635,90
10086	De Wulp 33 Almelo	Gebouwen	10,37	8,10	240440,65	483622,82
10087	De Wulp 51 Almelo	Gebouwen	10,47	6,90	240521,63	483632,03
10088	De Wulp 49 Almelo	Gebouwen	10,28	6,50	240511,96	483633,78
10089	De Wulp 63 Almelo	Gebouwen	10,03	7,50	240596,56	483648,15
10090	De Wulp 61 Almelo	Gebouwen	9,91	7,50	240587,53	483634,75
10091	De Wulp 57 Almelo	Gebouwen	10,10	7,40	240567,57	483633,31
10092	De Wulp 59 Almelo	Gebouwen	9,96	7,20	240587,04	483641,56
10093	De Wulp 53 Almelo	Gebouwen	10,25	6,80	240537,12	483647,67
10094	De Wulp 55 Almelo	Gebouwen	10,07	6,50	240545,07	483626,14
10095	De Wulp 46 Almelo	Gebouwen	10,26	8,00	240524,33	483670,56
10096	De Wulp 48 Almelo	Gebouwen	10,26	8,00	240524,33	483670,56
10097	De Wulp 50 Almelo	Gebouwen	10,25	8,20	240535,09	483671,39
10098	De Wulp 52 Almelo	Gebouwen	10,25	8,30	240535,09	483671,39
10099	De Wulp 54 Almelo	Gebouwen	10,28	8,30	240540,48	483671,80
10100	De Wipstaart 9 Almelo	Gebouwen	10,29	7,60	240521,00	483699,40
10101	De Wipstaart 11 Almelo	Gebouwen	10,29	7,90	240521,00	483699,40
10102	De Wipstaart 13 Almelo	Gebouwen	10,31	7,80	240531,75	483700,22
10103	De Wipstaart 15 Almelo	Gebouwen	10,31	8,00	240531,75	483700,22
10104	De Wipstaart 17 Almelo	Gebouwen	10,31	7,80	240538,13	483686,98
10105	Geen verblijfsobject	Gebouwen	10,27	3,00	240528,93	483681,14
10106	Geen verblijfsobject	Gebouwen	10,27	3,00	240529,18	483677,97
10107	Geen verblijfsobject	Gebouwen	10,29	3,00	240537,73	483682,39
10108	Geen verblijfsobject	Gebouwen	10,39	3,00	240546,07	483688,27
10109	Geen verblijfsobject	Gebouwen	10,38	3,00	240546,18	483686,92
10110	Geen verblijfsobject	Gebouwen	10,35	3,00	240546,87	483677,51
10111	Geen verblijfsobject	Gebouwen	10,34	3,00	240547,05	483675,25
10112	Geen verblijfsobject	Gebouwen	10,31	3,00	240539,66	483682,56
10113	De Wulp 56 Almelo	Gebouwen	10,25	7,80	240585,12	483666,54
10114	De Wulp 58 Almelo	Gebouwen	10,21	7,30	240589,92	483675,92
10115	De Wulp 60 Almelo	Gebouwen	10,26	7,40	240597,94	483682,55
10116	De Wipstaart 19 Almelo	Gebouwen	10,36	7,70	240556,27	483694,42
10117	De Wipstaart 21 Almelo	Gebouwen	10,45	8,10	240565,32	483689,70
10118	De Wipstaart 23 Almelo	Gebouwen	10,46	8,20	240557,11	483683,64
10119	De Wipstaart 25 Almelo	Gebouwen	10,44	8,20	240557,52	483678,29
10120	De Wipstaart 27 Almelo	Gebouwen	10,53	8,20	240566,16	483678,93
10121	De Wipstaart 29 Almelo	Gebouwen	10,43	8,00	240557,94	483672,87
10122	De Wipstaart 31 Almelo	Gebouwen	10,23	7,70	240588,46	483695,66
10123	De Wipstaart 33 Almelo	Gebouwen	10,24	7,60	240587,72	483704,92
10124	De Wipstaart 35 Almelo	Gebouwen	10,29	7,70	240596,11	483706,47
10125	De Wulp 11 Almelo	Gebouwen	10,21	8,00	240427,84	483750,33
10126	De Wulp 13 Almelo	Gebouwen	10,27	8,10	240432,58	483744,68
10127	De Wulp 15 Almelo	Gebouwen	10,29	8,00	240428,75	483738,37
10128	De Wulp 17 Almelo	Gebouwen	10,29	8,00	240428,75	483738,34
10129	De Wulp 19 Almelo	Gebouwen	10,26	7,70	240440,46	483733,15
10130	De Wulp 20 Almelo	Gebouwen	10,13	8,00	240461,72	483713,00
10131	De Wulp 18 Almelo	Gebouwen	10,12	8,00	240461,24	483719,08
10132	De Wulp 16 Almelo	Gebouwen	10,12	7,90	240461,24	483719,10
10133	De Wulp 14 Almelo	Gebouwen	10,12	7,80	240467,77	483725,61
10134	De Wielewaal 1 Almelo	Gebouwen	10,12	7,70	240463,18	483734,48
10135	De Wielewaal 3 Almelo	Gebouwen	10,14	8,00	240464,25	483750,12

Model: 221130 Plansituatie 2037 - akoestisch onderzoek
Groep: (hoofdgroep)
Lijst van Gebouwen, voor rekenmethode Wegverkeerslawaai - RMG-2012, wegverkeer

Naam	Omschr.	Groep	Maaiveld	Rel.H	X-1	Y-1
10136	De Wielewaal 5 Almelo	Gebouwen	10,15	8,10	240480,95	483741,98
10137	De Wielewaal 7 Almelo	Gebouwen	10,17	7,50	240485,28	483751,72
10138	De Wielewaal 9 Almelo	Gebouwen	10,17	7,90	240496,30	483752,59
10139	De Wielewaal 11 Almelo	Gebouwen	10,16	7,60	240504,89	483745,48
10140	De Wipstaart 1 Almelo	Gebouwen	10,25	7,50	240502,04	483723,42
10141	De Wipstaart 5 Almelo	Gebouwen	10,28	7,40	240495,20	483708,82
10142	De Wipstaart 3 Almelo	Gebouwen	10,22	7,90	240493,28	483722,73
10143	De Watersnip 2 Almelo	Gebouwen	10,21	8,00	240441,01	483704,16
10144	De Watersnip 4 Almelo	Gebouwen	10,18	8,00	240435,35	483699,44
10145	De Watersnip 6 Almelo	Gebouwen	10,16	8,00	240428,53	483710,25
10146	Geen verblijfsobject	Gebouwen	10,14	3,00	240473,21	483738,19
10147	Geen verblijfsobject	Gebouwen	10,14	3,00	240470,12	483737,95
10148	Geen verblijfsobject	Gebouwen	10,12	3,00	240465,32	483731,65
10149	De Wipstaart 3GA01 Almelo	Gebouwen	10,19	2,80	240497,09	483731,22
10150	Grand Canal 45 Almelo	Gebouwen	10,66	8,90	241757,35	483496,76
10151	Cascade 2 Almelo	Gebouwen	10,64	5,40	241747,93	483549,16
10152	Geen verblijfsobject	Gebouwen	10,85	5,60	241314,34	480847,25
10153	De Jachtvalk 124 Almelo	Gebouwen	10,19	7,60	240130,41	483184,00
10154	De Jachtvalk 126 Almelo	Gebouwen	10,21	7,30	240132,89	483196,83
10155	De Jachtvalk 128 Almelo	Gebouwen	10,17	7,60	240144,17	483192,42
10156	De Jachtvalk 134 Almelo	Gebouwen	10,16	7,50	240162,60	483201,59
10157	De Jachtvalk 136 Almelo	Gebouwen	10,20	7,00	240156,01	483206,99
10158	De Jachtvalk 132 Almelo	Gebouwen	10,15	7,40	240162,65	483198,62
10159	De Jachtvalk 130 Almelo	Gebouwen	10,15	7,50	240168,60	483190,17
10160	Geen verblijfsobject	Gebouwen	10,12	3,00	240149,70	483184,33
10161	De Plevier 154 Almelo	Gebouwen	10,33	7,30	240254,34	483160,05
10162	De Plevier 156 Almelo	Gebouwen	10,31	7,40	240246,95	483149,92
10163	De Plevier 158 Almelo	Gebouwen	10,40	7,30	240231,69	483157,77
10164	De Plevier 162 Almelo	Gebouwen	10,37	7,50	240224,10	483159,55
10165	De Plevier 160 Almelo	Gebouwen	10,40	7,60	240231,69	483157,77
10166	De Oehoe 6 Almelo	Gebouwen	9,89	7,50	240174,64	483118,73
10167	De Oehoe 8 Almelo	Gebouwen	9,59	7,20	240179,86	483127,92
10168	De Jachtvalk 93 Almelo	Gebouwen	9,75	7,70	240180,34	483158,85
10169	De Jachtvalk 91 Almelo	Gebouwen	9,68	7,50	240172,59	483145,24
10170	De Jachtvalk 89 Almelo	Gebouwen	9,75	7,90	240172,46	483152,57
10171	De Plevier 164 Almelo	Gebouwen	10,38	6,60	240215,55	483153,00
10172	De Plevier 166 Almelo	Gebouwen	10,53	5,80	240215,75	483187,84
10173	Broekerheide 70 Almelo	Gebouwen	10,27	7,90	240249,84	483213,42
10174	Broekerheide 72 Almelo	Gebouwen	10,30	7,90	240249,99	483203,94
10175	De Plevier 170 Almelo	Gebouwen	10,52	7,60	240223,86	483174,04
10176	De Plevier 172 Almelo	Gebouwen	10,44	7,50	240231,26	483184,18
10177	De Plevier 174 Almelo	Gebouwen	10,38	7,70	240238,82	483184,31
10178	De Plevier 176 Almelo	Gebouwen	10,38	7,40	240254,11	483174,58
10179	Broekerheide 74 Almelo	Gebouwen	10,36	7,80	240226,98	483203,61
10180	Broekerheide 76 Almelo	Gebouwen	10,31	8,10	240226,81	483213,02
10181	Broekerheide 78 Almelo	Gebouwen	10,40	7,60	240210,68	483214,29
10182	De Plevier 168 Almelo	Gebouwen	10,58	7,50	240215,91	483180,78
10183	Geen verblijfsobject	Gebouwen	10,07	3,00	240188,36	483191,90
10184	De Wulp 12 Almelo	Gebouwen	10,19	8,10	240470,06	483765,48
10185	De Wulp 10 Almelo	Gebouwen	10,15	7,90	240465,30	483771,35
10186	De Wulp 8 Almelo	Gebouwen	10,13	7,90	240457,40	483782,78
10187	De Wulp 6 Almelo	Gebouwen	10,13	7,90	240456,95	483788,76
10188	De Wulp 4 Almelo	Gebouwen	10,17	7,90	240468,22	483789,62
10189	De Wulp 2 Almelo	Gebouwen	10,17	7,90	240456,48	483794,88
10190	De Wulp 1 Almelo	Gebouwen	10,29	7,90	240427,92	483792,69
10191	De Wulp 3 Almelo	Gebouwen	10,31	7,90	240424,09	483786,38
10192	De Wulp 5 Almelo	Gebouwen	10,31	8,00	240424,09	483786,38
10193	De Wulp 7 Almelo	Gebouwen	10,29	8,00	240425,01	483774,42
10194	De Wulp 9 Almelo	Gebouwen	10,25	8,10	240429,76	483768,52
10195	De Wielewaal 16 Almelo	Gebouwen	10,23	7,30	240521,47	483769,39
10196	De Wielewaal 14 Almelo	Gebouwen	10,21	7,50	240522,76	483778,08
10197	De Wielewaal 12 Almelo	Gebouwen	10,23	7,20	240520,17	483786,44
10198	De Wielewaal 8 Almelo	Gebouwen	10,33	6,40	240497,27	483793,28
10199	De Wielewaal 10 Almelo	Gebouwen	10,26	7,10	240521,44	483795,14
10200	De Wielewaal 6 Almelo	Gebouwen	10,32	7,10	240497,70	483787,75
10201	De Wielewaal 4 Almelo	Gebouwen	10,29	7,30	240498,57	483776,25
10202	De Wielewaal 2 Almelo	Gebouwen	10,26	7,60	240489,82	483775,56
10203	De Wipstaart 6 Almelo	Gebouwen	10,27	7,40	240540,66	483730,25
10204	De Wipstaart 4 Almelo	Gebouwen	10,41	7,10	240526,20	483716,37
10205	De Wielewaal 17 Almelo	Gebouwen	10,20	7,60	240523,99	483754,67
10206	De Wielewaal 26 Almelo	Gebouwen	10,31	8,30	240579,03	483790,09
10207	De Wielewaal 28 Almelo	Gebouwen	10,39	9,00	240587,11	483795,12
10208	De Wielewaal 30 Almelo	Gebouwen	10,35	8,70	240593,09	483795,58
10209	De Wielewaal 24 Almelo	Gebouwen	10,35	8,70	240569,08	483793,77
10210	De Wielewaal 22 Almelo	Gebouwen	10,37	8,90	240563,07	483793,32
10211	De Wielewaal 15 Almelo	Gebouwen	10,23	8,00	240524,74	483745,06
10212	De Wielewaal 19 Almelo	Gebouwen	10,24	7,40	240534,15	483742,78

Model: 221130 Plansituatie 2037 - akoestisch onderzoek
Groep: (hoofdgroep)
Lijst van Gebouwen, voor rekenmethode Wegverkeerslawaai - RMG-2012, wegverkeer

Naam	Omschr.	Groep	Maaiveld	Rel.H	X-1	Y-1
10213	De Wielewaal 21 Almelo	Gebouwen	10,23	7,70	240542,44	483756,07
10214	De Wipstaart 2 Almelo	Gebouwen	10,30	7,60	240519,96	483726,62
10215	De Wipstaart 8 Almelo	Gebouwen	10,27	7,40	240543,86	483728,29
10216	De Wipstaart 10 Almelo	Gebouwen	10,34	7,30	240562,60	483718,47
10217	De Wipstaart 12 Almelo	Gebouwen	10,32	7,40	240561,89	483727,84
10218	De Wipstaart 14 Almelo	Gebouwen	10,35	7,50	240580,56	483719,85
10219	De Wipstaart 16 Almelo	Gebouwen	10,32	7,30	240579,91	483728,60
10220	De Wielewaal 23 Almelo	Gebouwen	10,24	8,10	240611,29	483753,45
10221	Geen verblijfsobject	Gebouwen	10,30	3,00	240519,96	483726,62
10222	Geen verblijfsobject	Gebouwen	10,38	3,00	240565,57	483801,17
10223	De Wielewaal 20 Almelo	Gebouwen	10,35	8,50	240563,86	483783,18
10224	De Wielewaal 18a Almelo	Gebouwen	10,30	7,00	240542,40	483788,91
10225	De Wielewaal 18 Almelo	Gebouwen	10,25	6,40	240533,74	483781,71
10226	Geen verblijfsobject	Gebouwen	11,21	2,40	240330,28	483988,61
10227	Geen verblijfsobject	Gebouwen	10,48	3,00	240586,40	483805,43
10228	De Valk 26 Almelo	Gebouwen	10,18	8,10	240757,04	483693,68
10229	De Valk 28 Almelo	Gebouwen	10,21	7,90	240768,78	483688,59
10230	De Valk 30 Almelo	Gebouwen	10,18	8,10	240757,51	483687,70
10231	De Valk 32 Almelo	Gebouwen	10,19	8,10	240757,99	483681,60
10232	De Valk 55 Almelo	Gebouwen	10,51	7,00	240756,27	483648,30
10233	De Valk 57 Almelo	Gebouwen	10,41	6,80	240764,33	483660,74
10234	De Valk 59 Almelo	Gebouwen	10,09	7,10	240782,28	483662,11
10235	De Wulp 79 Almelo	Gebouwen	10,16	5,40	240686,54	483646,28
10236	Huttenweg 4 Almelo	Gebouwen	10,76	6,20	240760,05	483607,34
10237	De Wulp 77 Almelo	Gebouwen	10,27	5,70	240686,24	483649,99
10238	De Wulp 75 Almelo	Gebouwen	9,87	6,10	240660,97	483639,76
10239	De Wulp 73 Almelo	Gebouwen	10,00	5,70	240647,81	483648,21
10240	De Wulp 71 Almelo	Gebouwen	10,11	7,30	240635,76	483651,15
10241	De Wulp 69 Almelo	Gebouwen	10,08	7,30	240625,61	483644,77
10242	De Wulp 67 Almelo	Gebouwen	10,04	8,00	240626,08	483638,32
10243	De Wulp 65 Almelo	Gebouwen	9,96	7,80	240606,99	483643,37
10244	De Wulp 62 Almelo	Gebouwen	10,31	7,50	240606,87	483677,20
10245	De Wulp 64 Almelo	Gebouwen	10,31	7,70	240614,97	483682,82
10246	De Wulp 66 Almelo	Gebouwen	10,32	7,90	240624,49	483669,50
10247	De Wulp 68 Almelo	Gebouwen	10,32	6,70	240642,07	483680,50
10248	De Wulp 70 Almelo	Gebouwen	10,32	6,80	240638,18	483680,08
10249	De Wulp 70a Almelo	Gebouwen	10,31	6,80	240639,24	483689,82
10250	De Wulp 72 Almelo	Gebouwen	10,30	6,60	240647,08	483702,52
10251	De Wipstaart 37 Almelo	Gebouwen	10,30	7,50	240613,06	483707,77
10252	De Wipstaart 39 Almelo	Gebouwen	10,31	7,80	240622,42	483698,59
10253	De Wipstaart 39a Almelo	Gebouwen	10,30	7,80	240627,14	483708,06
10254	Geen verblijfsobject	Gebouwen	10,32	2,60	240630,19	483679,56
10255	Geen verblijfsobject	Gebouwen	10,31	3,00	240626,15	483690,92
10256	Geen verblijfsobject	Gebouwen	10,31	3,00	240629,39	483691,16
10257	Geen verblijfsobject	Gebouwen	10,80	3,00	240689,59	483707,07
10258	Geen verblijfsobject	Gebouwen	10,60	3,00	240688,83	483692,25
10259	De Wulp 93 Almelo	Gebouwen	10,22	8,00	240663,59	483758,16
10260	De Wulp 91 Almelo	Gebouwen	10,27	7,50	240668,06	483750,48
10261	De Wulp 89 Almelo	Gebouwen	10,33	8,00	240664,81	483742,21
10262	De Wulp 87 Almelo	Gebouwen	10,40	7,70	240669,28	483734,54
10263	De Wulp 85 Almelo	Gebouwen	10,32	7,90	240666,02	483726,27
10264	De Wulp 83 Almelo	Gebouwen	10,41	7,40	240670,49	483718,59
10265	De Wulp 81 Almelo	Gebouwen	10,31	7,30	240667,61	483705,34
10266	De Wulp 74 Almelo	Gebouwen	10,28	6,60	240646,23	483713,55
10267	De Wulp 76 Almelo	Gebouwen	10,43	7,30	240634,90	483728,12
10268	De Wulp 78 Almelo	Gebouwen	10,31	7,20	240645,07	483728,90
10269	De Wulp 80 Almelo	Gebouwen	10,34	7,50	240644,17	483740,68
10270	De Wulp 82 Almelo	Gebouwen	10,35	7,20	240643,70	483746,91
10271	De Wipstaart 41 Almelo	Gebouwen	10,44	7,10	240615,03	483717,43
10272	De Wipstaart 43 Almelo	Gebouwen	10,38	6,50	240611,20	483733,45
10273	De Wipstaart 45 Almelo	Gebouwen	10,31	7,20	240611,98	483741,63
10274	De Wipstaart 47 Almelo	Gebouwen	10,30	7,60	240603,02	483740,96
10275	Geen verblijfsobject	Gebouwen	0,00	5,60	241617,88	480562,36
10276	Geen verblijfsobject	Gebouwen	0,00	3,90	241643,04	480489,33
10277	Geen verblijfsobject	Gebouwen	11,00	4,40	241648,49	480557,89
10278	Schapendrift 2 Bornerbroek	Gebouwen	0,00	5,30	241530,87	480645,02
10279	Sniedershof 3 Bornerbroek	Gebouwen	0,00	6,20	241521,60	480661,14
10280	Geen verblijfsobject	Gebouwen	10,84	7,00	241509,28	480674,99
10281	Geen verblijfsobject	Gebouwen	10,89	3,00	241538,37	480666,34
10282	Bornsestraat 21 Bornerbroek	Gebouwen	11,00	4,80	241624,84	480667,12
10283	Schapendrift 3 Bornerbroek	Gebouwen	10,96	5,80	241574,75	480659,53
10284	Schapendrift 5 Bornerbroek	Gebouwen	10,87	5,80	241585,34	480629,16
10285	Schapendrift 7 Bornerbroek	Gebouwen	10,94	5,40	241595,74	480599,17
10286	Geen verblijfsobject	Gebouwen	10,78	3,10	241596,92	480650,69
10287	Geen verblijfsobject	Gebouwen	10,88	3,00	241579,80	480644,02
10288	Sniedershof 11 Bornerbroek	Gebouwen	0,00	5,70	241483,92	480695,73
10289	Geen verblijfsobject	Gebouwen	10,66	4,10	241469,25	480714,55

Model: 221130 Plansituatie 2037 - akoestisch onderzoek
Groep: (hoofdgroep)
Lijst van Gebouwen, voor rekenmethode Wegverkeerslawaai - RMG-2012, wegverkeer

Naam	Omschr.	Groep	Maaiveld	Rel.H	X-1	Y-1
10291	10290_Worker Landen Bornerbroek	Gebouwen	10,88	6,20	241345,04	480840,03
10293	10292_Worker Landen Bornerbroek	Gebouwen	10,93	6,40	241390,07	480853,89
10294	Worker Landen 16a Bornerbroek	Gebouwen	10,91	6,40	241369,83	480864,29
10295	Entersestraat 5 Bornerbroek	Gebouwen	11,09	6,40	241380,93	480813,90
10296	Entersestraat 7 Bornerbroek	Gebouwen	11,13	6,40	241372,07	480814,51
10297	Worker Landen 12 Bornerbroek	Gebouwen	10,94	7,00	241415,85	480857,30
10299	10298_Worker Landen Bornerbroek	Gebouwen	10,94	8,40	241420,91	480855,88
10300	Geen verblijfsobject	Gebouwen	11,24	3,00	241580,63	480850,45
10302	10301_Lohuisstraat Bornerbroek	Gebouwen	10,93	8,00	241502,15	480773,21
10303	Bornsestraat 33 Bornerbroek	Gebouwen	11,05	5,50	241499,29	480731,73
10304	Geen verblijfsobject	Gebouwen	10,91	3,00	241521,97	480704,65
10305	Geen verblijfsobject	Gebouwen	11,06	3,00	241519,94	480738,64
10306	Bornsestraat 31 Bornerbroek	Gebouwen	11,16	5,70	241551,02	480731,36
10307	Sniedershof 2 Bornerbroek	Gebouwen	10,89	6,00	241535,88	480676,06
10308	Sniedershof 1 Bornerbroek	Gebouwen	10,88	5,80	241533,74	480686,38
10309	Sniedershof 12 Bornerbroek	Gebouwen	10,98	6,90	241521,73	480718,46
10310	Bornsestraat 29 Bornerbroek	Gebouwen	10,98	6,90	241556,30	480695,81
10311	Bornsestraat 27 Bornerbroek	Gebouwen	11,01	6,40	241573,75	480690,84
10312	Bornsestraat 25 Bornerbroek	Gebouwen	11,14	6,50	241582,74	480708,29
10313	Bornsestraat 23 Bornerbroek	Gebouwen	11,15	5,30	241596,68	480687,62
10314	Geen verblijfsobject	Gebouwen	11,02	5,00	241573,22	480680,50
10315	Geen verblijfsobject	Gebouwen	11,11	2,90	241591,80	480692,84
10316	Bornsestraat 36 Bornerbroek	Gebouwen	11,10	7,00	241569,90	480736,84
10317	Geen verblijfsobject	Gebouwen	11,32	3,90	241587,00	480744,15
10319	10318_Theresiahof Bornerbroek	Gebouwen	10,69	5,20	241625,84	480817,82
10320	Geen verblijfsobject	Gebouwen	11,18	4,60	241646,49	480728,76
10321	Pastoor Ossestraat 3 Bornerbroek	Gebouwen	11,03	7,40	241492,34	480867,16
10323	10322_Bornsestraat Bornerbroek	Gebouwen	11,14	10,50	241506,45	480840,44
10324	Geen verblijfsobject	Gebouwen	11,24	2,90	241548,32	480814,96
10325	Geen verblijfsobject	Gebouwen	11,33	5,60	241551,03	480830,22
10326	De Wulp 105 Almelo	Gebouwen	10,24	7,60	240641,65	483804,66
10327	De Wulp 84 Almelo	Gebouwen	10,27	8,00	240628,38	483753,32
10328	De Wulp 88 Almelo	Gebouwen	10,28	6,20	240611,95	483796,38
10329	De Wulp 90 Almelo	Gebouwen	10,36	6,00	240610,77	483810,31
10330	De Wielewaal 25 Almelo	Gebouwen	10,23	7,90	240610,40	483764,28
10331	De Wulp 103 Almelo	Gebouwen	10,53	7,60	240660,75	483798,08
10332	De Wulp 101 Almelo	Gebouwen	10,50	7,80	240661,92	483782,08
10333	De Wulp 99 Almelo	Gebouwen	10,45	7,80	240668,00	483774,48
10334	De Wulp 97 Almelo	Gebouwen	10,45	7,40	240668,00	483774,48
10335	De Wulp 95 Almelo	Gebouwen	10,26	6,90	240664,04	483763,20
10336	Geen verblijfsobject	Gebouwen	10,66	2,60	240687,54	483779,07
10337	De Valk 29 Almelo	Gebouwen	10,54	7,70	240711,36	483794,64
10338	De Valk 31 Almelo	Gebouwen	10,55	8,20	240716,18	483787,60
10339	De Valk 33 Almelo	Gebouwen	10,49	7,90	240716,75	483780,34
10340	De Valk 35 Almelo	Gebouwen	10,49	8,20	240714,95	483772,88
10341	De Valk 37 Almelo	Gebouwen	10,41	7,60	240720,12	483765,94
10342	De Valk 39 Almelo	Gebouwen	10,41	7,90	240720,12	483765,94
10343	De Valk 41 Almelo	Gebouwen	10,46	7,90	240717,33	483751,09
10344	De Valk 43 Almelo	Gebouwen	10,38	8,30	240730,89	483744,64
10345	De Valk 45 Almelo	Gebouwen	10,47	8,10	240723,54	483739,10
10346	De Valk 47 Almelo	Gebouwen	10,58	7,90	240719,74	483729,05
10347	De Valk 49 Almelo	Gebouwen	10,49	7,90	240733,99	483730,16
10348	De Valk 51 Almelo	Gebouwen	10,49	7,80	240722,09	483714,57
10349	De Valk 53 Almelo	Gebouwen	10,42	7,40	240727,82	483709,95
10350	De Valk 20 Almelo	Gebouwen	10,14	8,00	240764,02	483750,38
10351	De Valk 22 Almelo	Gebouwen	10,15	8,00	240760,17	483744,08
10352	De Valk 24 Almelo	Gebouwen	10,15	8,00	240760,17	483744,08
10353	De Vink 16 Almelo	Gebouwen	10,22	8,00	240768,46	483709,71
10354	De Vink 18 Almelo	Gebouwen	10,21	8,10	240762,15	483713,56
10355	De Vink 14 Almelo	Gebouwen	10,24	8,00	240774,13	483714,47
10356	De Vink 12 Almelo	Gebouwen	10,24	8,10	240780,44	483710,61
10357	De Vink 17 Almelo	Gebouwen	10,27	8,20	240781,13	483748,40
10358	Geen verblijfsobject	Gebouwen	10,50	3,00	240718,60	483795,17
10359	De Valk 19 Almelo	Gebouwen	10,29	8,00	240779,46	483798,73
10360	De Valk 17 Almelo	Gebouwen	10,25	8,20	240784,23	483792,87
10361	De Valk 14 Almelo	Gebouwen	10,15	7,90	240758,38	483768,00
10362	De Valk 16 Almelo	Gebouwen	10,14	8,00	240763,12	483762,34
10363	De Valk 18 Almelo	Gebouwen	10,15	7,90	240759,28	483756,04
10364	De Valk 12 Almelo	Gebouwen	10,16	7,50	240771,97	483769,21
10365	De Valk 34 Almelo	Gebouwen	10,21	8,20	240786,50	483682,18
10366	De Valk 36 Almelo	Gebouwen	10,20	8,00	240792,48	483682,64
10367	De Valk 38 Almelo	Gebouwen	10,19	8,00	240797,60	483694,35
10368	De Valk 40 Almelo	Gebouwen	10,16	8,00	240804,45	483683,55
10369	De Valk 42 Almelo	Gebouwen	10,17	7,90	240804,02	483690,52
10370	De Valk 61 Almelo	Gebouwen	10,09	6,50	240782,28	483662,11
10371	De Valk 63 Almelo	Gebouwen	9,82	7,20	240792,12	483652,05
10372	De Valk 65 Almelo	Gebouwen	10,06	6,90	240800,23	483663,50

Model: 221130 Plansituatie 2037 - akoestisch onderzoek
Groep: (hoofdgroep)
Lijst van Gebouwen, voor rekenmethode Wegverkeerslawaai - RMG-2012, wegverkeer

Naam	Omschr.	Groep	Maaiveld	Rel.H	X-1	Y-1
10373	De Valk 67 Almelo	Gebouwen	9,89	8,20	240809,60	483659,19
10374	De Valk 69 Almelo	Gebouwen	9,73	8,10	240818,52	483654,85
10375	De Valk 71 Almelo	Gebouwen	9,95	8,20	240826,66	483660,52
10376	De Valk 73 Almelo	Gebouwen	9,83	8,20	240835,57	483656,17
10377	De Valk 75 Almelo	Gebouwen	9,95	8,10	240843,71	483661,82
10378	De Valk 77 Almelo	Gebouwen	9,90	8,20	240852,61	483657,48
10379	De Valk 79 Almelo	Gebouwen	10,21	7,60	240860,72	483663,11
10380	De Veldhoen 38 Almelo	Gebouwen	10,19	7,80	240853,56	483692,33
10381	De Veldhoen 36 Almelo	Gebouwen	10,19	7,70	240853,56	483692,33
10382	De Veldhoen 5 Almelo	Gebouwen	10,18	7,30	240817,85	483704,59
10383	De Veldhoen 7 Almelo	Gebouwen	10,16	7,50	240823,09	483695,47
10384	De Taling 121 Almelo	Gebouwen	10,29	8,00	240949,59	483704,47
10385	De Taling 123 Almelo	Gebouwen	10,28	7,90	240941,36	483699,98
10386	Wiekslagen 28 Almelo	Gebouwen	10,25	7,60	240918,70	483703,13
10387	Wiekslagen 26 Almelo	Gebouwen	10,26	7,70	240928,09	483702,33
10388	Wiekslagen 30 Almelo	Gebouwen	10,28	7,60	240926,85	483656,08
10389	De Taling 104 Almelo	Gebouwen	10,34	7,60	240944,81	483655,69
10390	Wiekslagen 32 Almelo	Gebouwen	10,27	7,60	240912,55	483648,36
10391	Wiekslagen 34 Almelo	Gebouwen	10,31	7,70	240922,51	483647,43
10392	Wiekslagen 36 Almelo	Gebouwen	10,27	7,50	240910,90	483630,44
10393	Wiekslagen 38 Almelo	Gebouwen	10,27	7,60	240920,88	483629,50
10394	Wiekslagen 40 Almelo	Gebouwen	10,26	7,60	240920,74	483611,05
10395	De Taling 102 Almelo	Gebouwen	10,34	7,70	240952,93	483650,98
10396	De Valk 13 Almelo	Gebouwen	10,31	8,00	240801,69	483806,43
10397	De Valk 15 Almelo	Gebouwen	10,18	8,10	240813,87	483795,13
10398	De Veldhoen 34 Almelo	Gebouwen	10,23	7,50	240859,10	483701,96
10399	De Veldhoen 32 Almelo	Gebouwen	10,28	7,80	240860,11	483720,61
10400	De Veldhoen 30 Almelo	Gebouwen	10,20	7,90	240853,87	483725,21
10401	De Veldhoen 28 Almelo	Gebouwen	9,80	7,80	240866,13	483739,12
10402	De Veldhoen 26 Almelo	Gebouwen	9,80	7,30	240866,13	483739,12
10403	De Veldhoen 24 Almelo	Gebouwen	9,99	7,50	240856,03	483749,60
10404	De Valk 2 Almelo	Gebouwen	10,24	7,60	240817,88	483780,72
10405	De Valk 4 Almelo	Gebouwen	10,24	7,60	240817,88	483780,72
10406	De Valk 6 Almelo	Gebouwen	10,25	7,50	240799,93	483770,32
10407	De Valk 8 Almelo	Gebouwen	10,23	7,70	240799,27	483779,27
10408	De Valk 10 Almelo	Gebouwen	10,19	7,60	240781,38	483768,50
10409	De Vink 1 Almelo	Gebouwen	10,33	8,00	240824,20	483740,34
10410	De Veldhoen 1 Almelo	Gebouwen	10,21	7,40	240821,26	483715,25
10411	De Veldhoen 3 Almelo	Gebouwen	10,22	7,50	240829,99	483715,88
10412	De Vink 10 Almelo	Gebouwen	10,23	8,10	240786,11	483715,37
10413	De Vink 8 Almelo	Gebouwen	10,22	8,00	240792,42	483711,52
10414	De Vink 4 Almelo	Gebouwen	10,19	8,00	240804,41	483712,42
10415	De Vink 2 Almelo	Gebouwen	10,19	8,00	240804,58	483712,43
10416	De Vink 6 Almelo	Gebouwen	10,23	7,80	240791,66	483722,80
10417	De Vink 15 Almelo	Gebouwen	10,27	7,90	240781,32	483748,42
10418	Wolbes Landen 1c Bornerbroek	Gebouwen	10,57	3,00	241292,46	481153,45
10419	Geen verblijfsobject	Gebouwen	0,00	5,30	241025,17	481089,04
10420	Geen verblijfsobject	Gebouwen	0,00	3,40	240981,79	481105,79
10421	Geen verblijfsobject	Gebouwen	0,00	6,70	240947,68	481112,94
10422	De Korenkamp 11 Bornerbroek	Gebouwen	10,68	5,90	241296,81	481002,02
10423	De Korenkamp 5 Bornerbroek	Gebouwen	10,28	7,90	241292,22	480972,88
10424	De Korenkamp 7 Bornerbroek	Gebouwen	9,86	6,20	241276,25	480979,36
10425	Geen verblijfsobject	Gebouwen	9,61	3,00	241290,68	481018,64
10426	Molenveld 2 Bornerbroek	Gebouwen	11,04	7,60	241308,14	480906,89
10427	Molenveld 4 Bornerbroek	Gebouwen	11,02	7,40	241301,38	480918,43
10428	Molenveld 1 Bornerbroek	Gebouwen	11,00	7,20	241271,85	480924,05
10429	Molenveld 5 Bornerbroek	Gebouwen	10,55	7,30	241277,27	480944,04
10430	Molenveld 3 Bornerbroek	Gebouwen	10,85	7,60	241277,94	480936,08
10431	Geen verblijfsobject	Gebouwen	10,27	3,00	241283,29	480957,17
10432	Geen verblijfsobject	Gebouwen	10,61	3,00	241293,51	480952,81
10433	Worker Landen 16c Bornerbroek	Gebouwen	10,84	7,30	241348,71	480890,71
10434	Boerenbondsweg 1 Bornerbroek	Gebouwen	10,95	7,20	241324,61	480896,87
10435	Boerenbondsweg 3 Bornerbroek	Gebouwen	10,96	8,00	241319,38	480916,11
10436	Boerenbondsweg 5 Bornerbroek	Gebouwen	10,94	0,00	241320,09	480920,16
10437	Boerenbondsweg 4 Bornerbroek	Gebouwen	10,83	7,40	241350,33	480908,30
10438	Boerenbondsweg 6 Bornerbroek	Gebouwen	10,84	7,60	241355,52	480913,52
10439	Boerenbondsweg 2 Bornerbroek	Gebouwen	10,82	7,60	241340,82	480892,22
10440	Geen verblijfsobject	Gebouwen	11,01	4,80	241309,18	480912,84
10441	Worker Landen 16b Bornerbroek	Gebouwen	10,90	6,40	241362,23	480872,00
10442	Geen verblijfsobject	Gebouwen	10,86	3,80	241357,09	480891,92
10443	Geen verblijfsobject	Gebouwen	10,86	2,70	241362,19	480912,55
10444	Geen verblijfsobject	Gebouwen	10,90	3,50	241372,83	480879,45
10445	Geen verblijfsobject	Gebouwen	10,93	3,00	241389,52	480897,64
10446	Geen verblijfsobject	Gebouwen	10,96	3,00	241392,61	480893,86
10447	Broekmolen 5 Bornerbroek	Gebouwen	10,92	7,80	241389,56	480906,75
10448	Broekmolen 7 Bornerbroek	Gebouwen	10,90	7,30	241379,76	480905,31
10449	Broekmolen 9 Bornerbroek	Gebouwen	10,91	7,40	241376,38	480906,24

Model: 221130 Plansituatie 2037 - akoestisch onderzoek
Groep: (hoofdgroep)
Lijst van Gebouwen, voor rekenmethode Wegverkeerslawaai - RMG-2012, wegverkeer

Naam	Omschr.	Groep	Maaiveld	Rel.H	X-1	Y-1
10450	Geen verblijfsobject	Gebouwen	10,90	3,00	241383,56	480896,52
10451	De Korenkamp 1 Bornerbroek	Gebouwen	10,93	6,80	241313,40	480941,56
10452	De Korenkamp 2 Bornerbroek	Gebouwen	11,05	5,90	241343,41	480949,28
10453	De Korenkamp 3 Bornerbroek	Gebouwen	11,01	7,50	241311,98	480956,58
10454	De Korenkamp 4 Bornerbroek	Gebouwen	10,97	8,00	241329,81	480974,22
10455	Geen verblijfsobject	Gebouwen	10,94	3,00	241311,83	480927,93
10456	Geen verblijfsobject	Gebouwen	10,94	0,00	241311,83	480927,93
10457	Boerenbondsweg 10 Bornerbroek	Gebouwen	10,91	7,50	241358,07	480941,88
10458	Boerenbondsweg 8 Bornerbroek	Gebouwen	10,99	7,90	241366,62	480939,48
10459	Boerenbondsweg 12 Bornerbroek	Gebouwen	11,00	7,10	241373,44	480948,73
10460	Boerenbondsweg 14 Bornerbroek	Gebouwen	10,95	7,50	241367,70	480959,80
10461	Broekmolen 8 Bornerbroek	Gebouwen	11,09	7,60	241386,02	480928,41
10462	Broekmolen 6 Bornerbroek	Gebouwen	11,10	7,40	241393,73	480931,63
10463	Geen verblijfsobject	Gebouwen	11,05	3,00	241376,22	480929,81
10464	Geen verblijfsobject	Gebouwen	11,05	3,00	241384,10	480947,64
10465	Geen verblijfsobject	Gebouwen	11,05	3,00	241389,48	480963,38
10466	Geen verblijfsobject	Gebouwen	11,07	3,00	241386,78	480946,91
10467	Geen verblijfsobject	Gebouwen	11,09	3,00	241390,04	480942,80
10468	Geen verblijfsobject	Gebouwen	11,05	3,00	241384,10	480947,64
10469	Rammelhuiskamp 1 Bornerbroek	Gebouwen	11,01	7,60	241424,77	480886,22
10470	Rammelhuiskamp 3 Bornerbroek	Gebouwen	11,02	7,70	241425,16	480892,76
10471	Rammelhuiskamp 5 Bornerbroek	Gebouwen	11,05	7,70	241433,58	480898,69
10472	Broekmolen 1 Bornerbroek	Gebouwen	11,02	7,70	241400,99	480899,41
10473	Broekmolen 3 Bornerbroek	Gebouwen	10,97	7,70	241394,78	480901,13
10474	Geen verblijfsobject	Gebouwen	11,02	3,00	241399,12	480892,67
10475	Geen verblijfsobject	Gebouwen	11,04	3,00	241418,17	480903,88
10476	Geen verblijfsobject	Gebouwen	11,02	3,00	241409,05	480890,36
10477	Geen verblijfsobject	Gebouwen	11,02	2,50	241412,99	480889,25
10478	Geen verblijfsobject	Gebouwen	11,03	3,00	241413,23	480893,36
10479	Rammelhuiskamp 8 Bornerbroek	Gebouwen	11,07	8,10	241462,91	480915,87
10480	De Vink 13 Almelo	Gebouwen	10,30	8,10	240794,15	483738,05
10481	De Vink 11 Almelo	Gebouwen	10,28	8,20	240793,30	483749,32
10482	De Vink 9 Almelo	Gebouwen	10,30	8,10	240805,26	483750,21
10483	De Vink 7 Almelo	Gebouwen	10,30	8,00	240805,27	483750,21
10484	De Vink 5 Almelo	Gebouwen	10,32	8,10	240811,61	483746,37
10485	De Vink 3 Almelo	Gebouwen	10,32	8,10	240817,24	483751,11
10486	De Veldhoen 4 Almelo	Gebouwen	10,24	8,10	240834,95	483802,07
10487	De Veldhoen 6 Almelo	Gebouwen	10,26	8,10	240840,93	483801,53
10488	De Veldhoen 8 Almelo	Gebouwen	10,28	8,10	240846,90	483800,98
10489	De Veldhoen 10 Almelo	Gebouwen	10,25	8,00	240852,88	483800,43
10490	De Veldhoen 12 Almelo	Gebouwen	10,26	8,00	240858,86	483799,88
10491	De Veldhoen 14 Almelo	Gebouwen	10,31	8,00	240864,83	483799,33
10492	De Veldhoen 20 Almelo	Gebouwen	10,03	7,20	240857,75	483768,50
10493	De Veldhoen 22 Almelo	Gebouwen	9,96	7,50	240867,04	483767,63
10494	Wiekslagen 22 Almelo	Gebouwen	10,27	7,80	240929,98	483723,06
10495	De Taling 1 Almelo	Gebouwen	10,23	7,70	240947,50	483731,48
10496	De Taling 3 Almelo	Gebouwen	10,25	7,90	240948,22	483722,13
10497	Wiekslagen 24 Almelo	Gebouwen	10,25	7,50	240920,11	483718,40
10498	Wiekslagen 20 Almelo	Gebouwen	10,23	7,20	240949,13	483766,09
10499	Wiekslagen 16 Almelo	Gebouwen	10,23	7,70	240950,68	483783,01
10500	Wiekslagen 14 Almelo	Gebouwen	10,23	7,40	240947,63	483791,81
10501	Wiekslagen 12 Almelo	Gebouwen	10,23	7,60	240947,63	483791,81
10502	Wiekslagen 18 Almelo	Gebouwen	10,23	7,60	240939,77	483766,97
10503	Wiekslagen 10 Almelo	Gebouwen	10,24	7,30	240955,48	483808,18
10504	De Veldhoen 16 Almelo	Gebouwen	10,34	8,00	240870,81	483798,79
10505	De Veldhoen 18 Almelo	Gebouwen	10,39	8,00	240882,97	483797,67
10506	Geen verblijfsobject	Gebouwen	10,28	2,70	240939,48	483725,30
10507	De Valk 25 Almelo	Gebouwen	10,21	6,20	240777,48	483850,97
10508	De Valk 27 Almelo	Gebouwen	10,37	7,80	240724,70	483808,00
10509	De Valk 21 Almelo	Gebouwen	10,36	7,90	240771,60	483810,17
10510	De Valk 23 Almelo	Gebouwen	10,41	7,70	240771,13	483816,37
10511	Geen verblijfsobject	Gebouwen	10,47	6,20	240760,04	483863,06
10512	Geen verblijfsobject	Gebouwen	10,48	3,00	240704,27	483804,52
10513	De Zwaan 2 Almelo	Gebouwen	10,21	7,60	240662,83	483842,45
10514	Nieuw Witvoet 4 Almelo	Gebouwen	10,44	6,80	240632,89	483867,61
10515	De Wulp 107 Almelo	Gebouwen	10,24	7,00	240644,94	483812,94
10516	Geen verblijfsobject	Gebouwen	10,36	3,00	240609,68	483856,09
10517	De Zwaan 12 Almelo	Gebouwen	10,33	7,60	240657,22	483885,05
10518	De Zwaan 10 Almelo	Gebouwen	10,35	7,50	240654,28	483876,21
10519	De Zwaan 14 Almelo	Gebouwen	10,31	7,40	240658,79	483896,85
10520	De Zwaan 8 Almelo	Gebouwen	10,29	7,50	240668,79	483868,70
10521	De Zwaan 6 Almelo	Gebouwen	10,33	7,40	240655,36	483859,08
10522	De Zwaan 4 Almelo	Gebouwen	10,31	7,90	240655,68	483853,26
10523	De Zanglijster 2 Almelo	Gebouwen	10,40	7,30	240619,59	483969,24
10524	De Zanglijster 4 Almelo	Gebouwen	10,35	7,80	240628,28	483967,45
10525	De Zanglijster 6 Almelo	Gebouwen	10,32	7,60	240634,32	483959,09
10526	De Zanglijster 8 Almelo	Gebouwen	10,29	7,50	240642,08	483967,59

Model: 221130 Plansituatie 2037 - akoestisch onderzoek
Groep: (hoofdgroep)
Lijst van Gebouwen, voor rekenmethode Wegverkeerslawaai - RMG-2012, wegverkeer

Naam	Omschr.	Groep	Maaiveld	Rel.H	X-1	Y-1
10527	De Zanglijster 10 Almelo	Gebouwen	10,26	7,90	240650,76	483960,35
10528	De Zanglijster 12 Almelo	Gebouwen	10,35	8,10	240657,81	483973,93
10529	De Zanglijster 14 Almelo	Gebouwen	10,45	8,00	240665,92	483973,32
10530	De Zwaluw 12 Almelo	Gebouwen	10,35	7,40	240624,86	483999,51
10531	De Zwaluw 10 Almelo	Gebouwen	10,35	7,50	240624,86	483999,51
10532	De Zwaluw 6 Almelo	Gebouwen	10,24	7,70	240642,73	484000,00
10533	De Zwaluw 8 Almelo	Gebouwen	10,25	7,50	240643,32	483992,10
10534	De Zwaluw 4 Almelo	Gebouwen	10,30	6,80	240653,70	483989,08
10535	De Zwaluw 2 Almelo	Gebouwen	10,34	6,80	240662,44	484000,00
10536	De Zanglijster 1 Almelo	Gebouwen	10,34	7,50	240625,90	483936,42
10537	De Zanglijster 3 Almelo	Gebouwen	10,34	7,40	240625,90	483936,42
10538	De Zanglijster 5 Almelo	Gebouwen	10,29	7,50	240634,90	483932,89
10539	De Zanglijster 4GA01 Almelo	Gebouwen	10,42	2,80	240616,59	483962,12
10540	De Zanglijster 7 Almelo	Gebouwen	10,19	7,80	240694,40	483946,76
10541	De Zwaan 24 Almelo	Gebouwen	10,22	7,50	240653,13	483936,24
10542	De Zwaan 22 Almelo	Gebouwen	10,27	7,50	240650,36	483927,58
10543	De Zwaan 20 Almelo	Gebouwen	10,26	7,30	240654,43	483919,25
10544	De Zwaan 18 Almelo	Gebouwen	10,26	7,70	240654,43	483919,25
10545	De Zwaan 16 Almelo	Gebouwen	10,30	7,80	240655,92	483902,14
10546	Nieuw Witvoet 6 Almelo	Gebouwen	10,26	8,20	240688,56	483904,60
10547	Geen verblijfsobject	Gebouwen	10,28	3,00	240651,09	483910,38
10548	De Zanglijster 17 Almelo	Gebouwen	10,25	7,20	240739,91	483941,43
10549	De Zanglijster 15 Almelo	Gebouwen	10,26	7,80	240730,32	483949,50
10550	De Zanglijster 13 Almelo	Gebouwen	10,29	8,00	240713,00	483939,35
10551	De Zanglijster 11 Almelo	Gebouwen	10,26	7,70	240712,36	483948,13
10552	De Zanglijster 9 Almelo	Gebouwen	10,19	7,80	240694,40	483946,76
10553	Nieuw Witvoet 8 Almelo	Gebouwen	10,28	8,10	240694,19	483903,73
10554	Nieuw Witvoet 10 Almelo	Gebouwen	10,30	8,00	240699,47	483905,43
10555	Nieuw Witvoet 12 Almelo	Gebouwen	10,33	8,00	240704,94	483904,54
10556	Nieuw Witvoet 14 Almelo	Gebouwen	10,36	7,90	240710,21	483906,25
10557	Nieuw Witvoet 16 Almelo	Gebouwen	10,39	7,90	240715,68	483905,37
10558	Nieuw Witvoet 18 Almelo	Gebouwen	10,40	8,00	240720,95	483907,08
10559	Nieuw Witvoet 20 Almelo	Gebouwen	10,35	8,00	240726,42	483906,20
10560	Nieuw Witvoet 22 Almelo	Gebouwen	10,27	7,90	240731,70	483907,90
10561	Nieuw Witvoet 24 Almelo	Gebouwen	10,22	7,80	240741,94	483917,42
10562	De Zwaan 29 Almelo	Gebouwen	10,21	7,50	240761,93	483915,86
10563	De Zwaan 27 Almelo	Gebouwen	10,21	7,60	240751,27	483915,04
10564	De Zwaan 25 Almelo	Gebouwen	10,22	7,60	240760,73	483932,02
10565	De Zwaan 23 Almelo	Gebouwen	10,23	7,60	240750,07	483931,18
10566	De Zwaan 21 Almelo	Gebouwen	10,22	7,60	240759,91	483942,88
10567	De Zwaan 19 Almelo	Gebouwen	10,24	7,70	240748,85	483947,34
10568	Geen verblijfsobject	Gebouwen	10,30	2,60	240726,32	483935,74
10569	De Zwaan 7 Almelo	Gebouwen	10,17	7,10	240711,80	483991,49
10570	De Zwaan 5 Almelo	Gebouwen	10,14	7,20	240703,42	483990,86
10571	De Zwaan 3 Almelo	Gebouwen	10,12	6,90	240705,02	483978,52
10572	De Zwaan 1 Almelo	Gebouwen	10,37	7,00	240712,19	483963,79
10573	De Zanglijster 22 Almelo	Gebouwen	10,24	8,10	240734,41	483993,23
10574	De Zanglijster 20 Almelo	Gebouwen	10,26	6,90	240736,17	483984,12
10575	De Zanglijster 18 Almelo	Gebouwen	10,21	6,50	240735,87	483974,85
10576	De Zanglijster 16 Almelo	Gebouwen	10,21	8,00	240735,87	483974,85
10577	De Valk 1 Almelo	Gebouwen	10,32	6,70	240806,92	483885,92
10578	De Valk 3 Almelo	Gebouwen	10,23	7,00	240808,93	483859,12
10579	De Valk 5 Almelo	Gebouwen	9,80	7,50	240809,87	483846,82
10580	De Valduif 1 Almelo	Gebouwen	10,22	6,10	240832,41	483868,11
10581	De Valduif 3 Almelo	Gebouwen	10,04	6,40	240857,18	483862,84
10582	De Valduif 5 Almelo	Gebouwen	10,14	6,20	240868,62	483870,74
10583	De Valk 9 Almelo	Gebouwen	10,34	7,90	240800,77	483818,59
10584	De Valk 11 Almelo	Gebouwen	10,30	7,90	240805,54	483812,74
10585	De Veldhoen 2 Almelo	Gebouwen	10,18	8,20	240828,77	483802,64
10586	Geen verblijfsobject	Gebouwen	10,46	3,00	240789,87	483885,27
10587	Geen verblijfsobject	Gebouwen	10,15	3,00	240828,91	483820,02
10588	Geen verblijfsobject	Gebouwen	10,34	3,00	240792,07	483811,88
10589	Leemslagenweg 40 Almelo	Gebouwen	10,29	7,60	240951,57	483835,44
10590	Leemslagenweg 38 Almelo	Gebouwen	10,29	7,70	240951,57	483835,44
10591	De Valduif 7 Almelo	Gebouwen	9,96	4,80	240880,89	483859,64
10592	Geen verblijfsobject	Gebouwen	10,35	3,00	240888,23	483880,45
10593	Geen verblijfsobject	Gebouwen	10,23	2,60	240949,20	483808,76
10594	Geen verblijfsobject	Gebouwen	10,58	3,00	240955,48	483891,72
10595	Wiekslagen 8 Almelo	Gebouwen	10,57	3,60	240954,44	483890,00
10596	Rammelhuiskamp 6 Bornerbroek	Gebouwen	11,21	7,70	241462,48	480905,15
10597	Rammelhuiskamp 4 Bornerbroek	Gebouwen	11,15	8,10	241456,31	480895,30
10598	Rammelhuiskamp 2 Bornerbroek	Gebouwen	11,21	8,30	241451,09	480879,32
10600	10599_Pastoor Ossestraat Bornerbroek	Gebouwen	11,08	6,00	241470,63	480915,92
10601	Geen verblijfsobject	Gebouwen	11,13	4,40	241466,69	480875,59
10602	Geen verblijfsobject	Gebouwen	11,13	3,00	241460,17	480895,99
10603	Geen verblijfsobject	Gebouwen	11,14	2,90	241478,79	480914,89
10604	Geen verblijfsobject	Gebouwen	11,15	3,00	241472,20	480904,26

Model: 221130 Plansituatie 2037 - akoestisch onderzoek
Groep: (hoofdgroep)
Lijst van Gebouwen, voor rekenmethode Wegverkeerslawaai - RMG-2012, wegverkeer

Naam	Omschr.	Groep	Maaiveld	Rel.H	X-1	Y-1
10605	Geen verblijfsobject	Gebouwen	11,14	3,00	241471,97	480902,54
10606	Geen verblijfsobject	Gebouwen	11,14	3,00	241471,97	480902,54
10607	Broekmolen 4 Bornerbroek	Gebouwen	11,12	7,60	241400,32	480932,79
10608	Broekmolen 2 Bornerbroek	Gebouwen	11,13	7,60	241404,45	480923,28
10609	Rammelhuiskamp 7 Bornerbroek	Gebouwen	11,29	7,70	241432,87	480927,49
10610	Rammelhuiskamp 9 Bornerbroek	Gebouwen	11,29	7,70	241432,87	480927,49
10611	Rammelhuiskamp 13 Bornerbroek	Gebouwen	11,13	7,80	241424,13	480945,81
10612	Rammelhuiskamp 11 Bornerbroek	Gebouwen	11,18	7,70	241432,18	480946,10
10613	Meijerskamp 1 Bornerbroek	Gebouwen	11,10	7,50	241413,84	480966,64
10614	Meijerskamp 3 Bornerbroek	Gebouwen	11,08	7,50	241398,85	480970,74
10615	Rammelhuiskamp 15 Bornerbroek	Gebouwen	11,11	5,40	241419,66	480960,52
10616	Geen verblijfsobject	Gebouwen	11,12	3,00	241410,74	480946,16
10617	Geen verblijfsobject	Gebouwen	11,12	2,40	241421,62	480936,40
10618	Geen verblijfsobject	Gebouwen	11,10	3,00	241398,38	480937,09
10619	Geen verblijfsobject	Gebouwen	11,11	3,00	241401,30	480936,29
10620	Geen verblijfsobject	Gebouwen	11,11	3,00	241405,19	480941,86
10621	Geen verblijfsobject	Gebouwen	11,12	3,00	241409,23	480940,75
10622	Geen verblijfsobject	Gebouwen	11,11	3,00	241415,77	480926,86
10623	Geen verblijfsobject	Gebouwen	11,13	2,40	241418,18	480945,59
10624	Geen verblijfsobject	Gebouwen	11,12	3,00	241415,08	480945,48
10625	Rammelhuiskamp 12 Bornerbroek	Gebouwen	11,25	7,70	241450,66	480928,70
10626	Rammelhuiskamp 10 Bornerbroek	Gebouwen	11,22	7,60	241458,72	480929,04
10627	Rammelhuiskamp 14 Bornerbroek	Gebouwen	11,31	7,60	241450,41	480935,10
10628	Rammelhuiskamp 16 Bornerbroek	Gebouwen	11,30	7,70	241458,21	480941,81
10629	Rammelhuiskamp 22 Bornerbroek	Gebouwen	11,22	6,50	241459,19	480962,84
10630	Rammelhuiskamp 16a Bornerbroek	Gebouwen	11,30	3,40	241451,39	480959,61
10631	Geen verblijfsobject	Gebouwen	11,18	3,00	241464,97	480929,29
10632	Geen verblijfsobject	Gebouwen	11,15	3,00	241468,12	480929,86
10633	Geen verblijfsobject	Gebouwen	11,26	3,00	241463,66	480942,26
10634	Geen verblijfsobject	Gebouwen	11,24	3,00	241466,81	480942,81
10635	De Korenkamp 15 Bornerbroek	Gebouwen	10,36	6,80	241319,68	481031,79
10636	De Korenkamp 17 Bornerbroek	Gebouwen	10,40	5,30	241327,60	481045,94
10637	De Korenkamp 19 Bornerbroek	Gebouwen	10,42	5,10	241328,92	481062,93
10638	De Korenkamp 21 Bornerbroek	Gebouwen	10,67	6,90	241354,45	481069,65
10639	De Korenkamp 6 Bornerbroek	Gebouwen	10,75	7,90	241319,22	480986,83
10640	De Korenkamp 13 Bornerbroek	Gebouwen	10,24	7,30	241311,45	481022,74
10641	De Korenkamp 8 Bornerbroek	Gebouwen	10,86	7,60	241340,15	480994,47
10642	De Korenkamp 10 Bornerbroek	Gebouwen	10,74	7,00	241338,01	481011,43
10643	De Korenkamp 12 Bornerbroek	Gebouwen	10,68	7,30	241341,60	481026,42
10644	Geen verblijfsobject	Gebouwen	10,82	3,00	241349,50	481005,74
10645	Geen verblijfsobject	Gebouwen	10,96	3,00	241350,55	480989,21
10646	Meijerskamp 5 Bornerbroek	Gebouwen	10,98	5,90	241379,00	480980,39
10647	Meijerskamp 7 Bornerbroek	Gebouwen	11,03	7,80	241375,35	480999,52
10648	Meijerskamp 9 Bornerbroek	Gebouwen	10,86	7,30	241367,11	481009,64
10649	Meijerskamp 11 Bornerbroek	Gebouwen	10,71	6,20	241349,40	481025,88
10650	Meijerskamp 2 Bornerbroek	Gebouwen	10,83	6,80	241391,00	481025,88
10651	Geen verblijfsobject	Gebouwen	11,21	3,00	241367,58	480984,97
10652	Geen verblijfsobject	Gebouwen	10,96	3,00	241350,55	480989,21
10653	Meijerskamp 8 Bornerbroek	Gebouwen	10,61	7,00	241369,55	481043,50
10654	Meijerskamp 6 Bornerbroek	Gebouwen	10,65	6,90	241375,54	481039,04
10655	Meijerskamp 4 Bornerbroek	Gebouwen	10,78	7,10	241390,18	481034,58
10656	De Korenkamp 23 Bornerbroek	Gebouwen	10,64	7,40	241356,06	481074,98
10657	De Korenkamp 16 Bornerbroek	Gebouwen	10,59	7,10	241392,70	481059,83
10658	Geen verblijfsobject	Gebouwen	10,61	4,60	241384,12	481057,40
10659	Geen verblijfsobject	Gebouwen	10,69	3,00	241389,34	481049,66
10660	Geen verblijfsobject	Gebouwen	10,78	3,00	241390,18	481034,58
10661	Rammelhuiskamp 30 Bornerbroek	Gebouwen	10,76	6,60	241429,96	481062,97
10662	Rammelhuiskamp 17 Bornerbroek	Gebouwen	10,92	7,00	241416,40	481028,48
10663	Rammelhuiskamp 19 Bornerbroek	Gebouwen	10,74	6,80	241412,77	481045,32
10664	Brooksplein 1 Bornerbroek	Gebouwen	10,83	7,10	241465,34	481028,98
10665	De Korenkamp 18 Bornerbroek	Gebouwen	10,58	7,00	241397,13	481065,86
10666	Geen verblijfsobject	Gebouwen	10,80	3,00	241396,34	481039,63
10668	10667_Rammelhuiskamp Bornerbroek	Gebouwen	10,83	7,60	241446,36	481055,11
10670	10669_Rammelhuiskamp Bornerbroek	Gebouwen	10,92	6,70	241432,19	481047,24
10671	Geen verblijfsobject	Gebouwen	10,96	3,00	241407,49	481023,91
10672	Geen verblijfsobject	Gebouwen	11,08	3,00	241416,66	480976,45
10673	Rammelhuiskamp 24 Bornerbroek	Gebouwen	11,24	6,60	241452,86	480982,00
10674	Rammelhuiskamp 26 Bornerbroek	Gebouwen	11,17	6,80	241453,76	480997,54
10676	10675_Pastoor Ossestraat Bornerbroek	Gebouwen	11,04	7,50	241466,24	481006,16
10677	Rammelhuiskamp 26b Bornerbroek	Gebouwen	11,03	7,90	241459,91	481009,41
10678	Rammelhuiskamp 26a Bornerbroek	Gebouwen	10,97	6,70	241467,57	481012,93
10679	Pastoor Ossestraat 8 Bornerbroek	Gebouwen	10,52	6,60	241588,38	480981,27
10681	10680_Pastoor Ossestraat Bornerbroek	Gebouwen	11,03	6,10	241481,01	480893,08
10682	Pastoor Ossestraat 4 Bornerbroek	Gebouwen	11,17	6,90	241542,41	480894,60
10684	10683_Pastoor Ossestraat Bornerbroek	Gebouwen	11,06	6,20	241488,64	480911,07
10685	Pastoor Ossestraat 11 Bornerbroek	Gebouwen	11,06	7,20	241481,85	480933,01
10687	10686_Pastoor Ossestraat Bornerbroek	Gebouwen	11,17	7,30	241473,74	480940,90

Model: 221130 Plansituatie 2037 - akoestisch onderzoek
Groep: (hoofdgroep)
Lijst van Gebouwen, voor rekenmethode Wegverkeerslawaai - RMG-2012, wegverkeer

Naam	Omschr.	Groep	Maaiveld	Rel.H	X-1	Y-1
10688	Zuivelhof 2 Bornerbroek	Gebouwen	10,67	7,30	241567,45	480983,98
10689	Zuivelhof 4 Bornerbroek	Gebouwen	10,62	7,10	241574,46	481004,51
10690	Zuivelhof 8 Bornerbroek	Gebouwen	10,77	7,20	241561,49	481018,95
10691	Zuivelhof 6 Bornerbroek	Gebouwen	10,78	7,10	241561,50	481012,94
10692	Geen verblijfsobject	Gebouwen	10,73	3,00	241558,68	480975,45
10693	Pastoor Ossestraat 10 Bornerbroek	Gebouwen	10,89	6,80	241517,42	480988,93
10694	Pastoor Ossestraat 12 Bornerbroek	Gebouwen	10,97	6,70	241516,83	481022,46
10695	Pastoor Ossestraat 16 Bornerbroek	Gebouwen	10,92	8,70	241516,08	481038,79
10696	Pastoor Ossestraat 14 Bornerbroek	Gebouwen	10,86	8,80	241529,45	481040,14
10697	Zuivelhof 10 Bornerbroek	Gebouwen	10,77	7,40	241559,06	481038,10
10698	De Mors 20 Bornerbroek	Gebouwen	10,67	7,00	241556,66	481069,04
10699	Geen verblijfsobject	Gebouwen	10,76	4,60	241544,02	481052,69
10700	Meester Hodesstraat 7 Bornerbroek	Gebouwen	10,42	5,50	241648,26	481024,27
10701	Meester Hodesstraat 14 Bornerbroek	Gebouwen	10,44	6,40	241647,50	480993,07
10702	Meester Hodesstraat 12 Bornerbroek	Gebouwen	10,44	7,60	241646,15	480991,68
10703	Meester Hodesstraat 10 Bornerbroek	Gebouwen	10,39	7,60	241636,13	480991,37
10704	Meester Hodesstraat 8 Bornerbroek	Gebouwen	10,28	7,40	241609,33	480997,92
10705	Meester Hodesstraat 2 Bornerbroek	Gebouwen	10,49	7,20	241595,19	481026,59
10706	Meester Hodesstraat 5 Bornerbroek	Gebouwen	10,31	7,50	241627,32	481020,88
10707	Meester Hodesstraat 6 Bornerbroek	Gebouwen	10,42	7,20	241594,28	481002,30
10708	Meester Hodesstraat 4 Bornerbroek	Gebouwen	10,44	7,20	241596,14	481010,33
10709	Geen verblijfsobject	Gebouwen	10,49	3,10	241583,96	480994,52
10710	Geen verblijfsobject	Gebouwen	10,42	3,00	241644,48	481015,79
10711	Geen verblijfsobject	Gebouwen	10,45	3,00	241648,16	481016,19
10712	De Zwaan 40 Almelo	Gebouwen	10,09	7,60	240783,74	483978,20
10713	De Zwaan 38 Almelo	Gebouwen	10,21	7,60	240796,44	483988,03
10714	De Zwaan 36 Almelo	Gebouwen	10,14	7,60	240782,39	483995,80
10715	De Zwaan 34 Almelo	Gebouwen	10,14	7,60	240782,39	483995,80
10716	De IJsvogel 8 Almelo	Gebouwen	10,42	7,90	240813,68	484001,73
10717	De IJsvogel 6 Almelo	Gebouwen	10,32	8,00	240817,06	483988,59
10718	De IJsvogel 4 Almelo	Gebouwen	10,33	7,50	240824,70	483980,75
10719	De IJsvogel 2 Almelo	Gebouwen	10,19	8,00	240818,38	483971,81
10720	De IJsduiker 1 Almelo	Gebouwen	10,26	5,60	240816,33	483956,12
10721	De IJsduiker 3 Almelo	Gebouwen	10,26	5,40	240821,96	483957,21
10722	De Zwaan 42 Almelo	Gebouwen	10,23	5,60	240798,38	483950,83
10723	Geen verblijfsobject	Gebouwen	10,25	3,00	240806,38	483951,57
10724	Geen verblijfsobject	Gebouwen	10,14	3,00	240802,58	483969,38
10725	De Zwaan 44 Almelo	Gebouwen	10,14	5,30	240786,59	483944,24
10726	De Zwaan 46 Almelo	Gebouwen	10,21	5,20	240799,24	483939,50
10727	De Zwaan 48 Almelo	Gebouwen	10,21	5,20	240799,24	483939,46
10728	De Zwaan 50 Almelo	Gebouwen	10,13	5,00	240787,44	483932,87
10729	De Zwaan 52 Almelo	Gebouwen	10,16	5,20	240797,74	483922,19
10730	De Zwaan 54 Almelo	Gebouwen	10,16	5,30	240797,74	483922,09
10731	De Zwaan 56 Almelo	Gebouwen	10,17	5,70	240800,97	483916,56
10732	Nieuw Witvoet 28 Almelo	Gebouwen	10,17	5,30	240824,48	483922,42
10733	Nieuw Witvoet 26 Almelo	Gebouwen	10,14	5,60	240819,59	483913,21
10734	Geen verblijfsobject	Gebouwen	10,16	3,00	240808,56	483922,88
10735	Geen verblijfsobject	Gebouwen	10,17	3,00	240811,09	483923,21
10736	Geen verblijfsobject	Gebouwen	10,20	3,00	240810,24	483934,54
10737	Geen verblijfsobject	Gebouwen	10,19	3,00	240811,45	483930,70
10738	Geen verblijfsobject	Gebouwen	10,23	3,00	240806,82	483945,72
10739	Geen verblijfsobject	Gebouwen	10,23	3,00	240809,37	483945,91
10740	Geen verblijfsobject	Gebouwen	10,13	3,00	240811,94	483911,64
10741	Geen verblijfsobject	Gebouwen	10,20	3,00	240810,24	483934,50
10742	Geen verblijfsobject	Gebouwen	10,21	3,00	240817,85	483935,53
10743	Geen verblijfsobject	Gebouwen	10,21	3,00	240817,74	483935,53
10744	Geen verblijfsobject	Gebouwen	10,19	3,00	240823,78	483931,64
10745	Nieuw Witvoet 40 Almelo	Gebouwen	10,17	5,60	240852,95	483927,38
10746	Nieuw Witvoet 38 Almelo	Gebouwen	10,14	5,30	240853,68	483915,77
10747	Nieuw Witvoet 36 Almelo	Gebouwen	10,17	5,30	240841,48	483926,51
10748	Nieuw Witvoet 34 Almelo	Gebouwen	10,14	5,30	240842,29	483915,02
10749	Nieuw Witvoet 32 Almelo	Gebouwen	10,17	5,30	240835,94	483923,28
10750	Nieuw Witvoet 30 Almelo	Gebouwen	10,15	5,30	240830,93	483914,16
10751	Geen verblijfsobject	Gebouwen	10,21	3,00	240829,02	483938,94
10752	Geen verblijfsobject	Gebouwen	10,19	3,00	240846,43	483935,91
10753	Geen verblijfsobject	Gebouwen	10,19	3,00	240846,54	483935,92
10754	Geen verblijfsobject	Gebouwen	10,23	3,00	240862,26	483938,38
10755	Geen verblijfsobject	Gebouwen	10,21	3,00	240858,93	483936,86
10756	Geen verblijfsobject	Gebouwen	10,19	3,00	240863,11	483927,02
10757	Geen verblijfsobject	Gebouwen	10,23	3,00	240862,29	483938,00
10758	Geen verblijfsobject	Gebouwen	10,19	3,00	240863,11	483927,02
10759	Geen verblijfsobject	Gebouwen	10,16	3,00	240865,46	483915,53
10760	Geen verblijfsobject	Gebouwen	10,19	3,00	240823,86	483931,64
10761	Geen verblijfsobject	Gebouwen	10,20	3,00	240840,70	483937,27
10762	Geen verblijfsobject	Gebouwen	10,20	3,00	240852,01	483938,13
10763	Geen verblijfsobject	Gebouwen	10,21	3,00	240851,82	483940,67
10764	Geen verblijfsobject	Gebouwen	10,27	3,00	240861,41	483949,74

Model: 221130 Plansituatie 2037 - akoestisch onderzoek
Groep: (hoofdgroep)
Lijst van Gebouwen, voor rekenmethode Wegverkeerslawaai - RMG-2012, wegverkeer

Naam	Omschr.	Groep	Maaiveld	Rel.H	X-1	Y-1
10765	Geen verblijfsobject	Gebouwen	10,21	3,00	240834,94	483936,87
10766	Geen verblijfsobject	Gebouwen	10,20	3,00	240831,00	483936,57
10767	Geen verblijfsobject	Gebouwen	10,21	3,00	240834,94	483936,87
10768	Geen verblijfsobject	Gebouwen	10,20	3,00	240838,89	483937,18
10769	De IJsvogel 1 Almelo	Gebouwen	10,27	6,70	240842,64	484001,94
10770	De IJsduiker 2 Almelo	Gebouwen	10,37	7,40	240848,59	483981,49
10771	De IJsduiker 4 Almelo	Gebouwen	10,30	7,10	240857,29	483978,75
10772	De IJsduiker 6 Almelo	Gebouwen	10,26	7,20	240866,01	483974,40
10773	De IJsduiker 8 Almelo	Gebouwen	10,22	7,20	240865,37	483982,74
10774	De IJsduiker 15 Almelo	Gebouwen	10,23	5,70	240851,49	483947,12
10775	De IJsduiker 13 Almelo	Gebouwen	10,24	5,40	240845,42	483949,47
10776	De IJsduiker 11 Almelo	Gebouwen	10,23	5,30	240839,94	483946,25
10777	De IJsduiker 9 Almelo	Gebouwen	10,25	5,30	240834,07	483948,62
10778	De IJsduiker 7 Almelo	Gebouwen	10,22	5,30	240828,54	483945,40
10779	De IJsduiker 5 Almelo	Gebouwen	10,25	5,30	240827,64	483956,97
10780	Geen verblijfsobject	Gebouwen	10,28	3,00	240858,44	483955,26
10781	Geen verblijfsobject	Gebouwen	10,27	3,00	240861,41	483949,74
10782	De IJsduiker 10 Almelo	Gebouwen	10,20	6,30	240877,36	483975,18
10783	De IJsduiker 12 Almelo	Gebouwen	10,25	6,60	240881,79	483987,94
10784	De IJsduiker 31 Almelo	Gebouwen	10,33	5,60	240883,20	483922,82
10785	De IJsduiker 29 Almelo	Gebouwen	10,32	5,40	240883,42	483928,55
10786	De IJsduiker 27 Almelo	Gebouwen	10,30	5,30	240882,24	483934,17
10787	De IJsduiker 25 Almelo	Gebouwen	10,32	5,30	240882,57	483939,92
10788	De IJsduiker 23 Almelo	Gebouwen	10,32	5,30	240882,56	483940,07
10789	De IJsduiker 21 Almelo	Gebouwen	10,36	5,30	240881,71	483951,30
10790	De IJsduiker 19 Almelo	Gebouwen	10,37	5,30	240880,62	483956,92
10791	De IJsduiker 17 Almelo	Gebouwen	10,37	5,60	240880,62	483956,92
10792	Weezebeeksingel 2 Almelo	Gebouwen	10,40	3,80	240351,99	484278,29
10793	Zeearend 10 Almelo	Gebouwen	9,88	3,30	240385,28	484254,39
10794	Zeearend 12 Almelo	Gebouwen	10,11	6,40	240418,12	484232,48
10795	Zeearend 1 Almelo	Gebouwen	10,05	6,80	240367,18	484206,42
10796	Zeearend 12a Almelo	Gebouwen	10,20	6,40	240421,41	484247,33
10798	10797_Woonboulevard Almelo	Gebouwen	10,55	7,90	240447,48	484404,40
10799	Geen verblijfsobject	Gebouwen	10,34	4,30	240344,80	484264,12
10800	Weezebeeksingel 4 Almelo	Gebouwen	9,84	6,10	240320,47	484255,84
10801	Geen verblijfsobject	Gebouwen	10,10	3,00	240356,47	484232,93
10802	Zeearend 2 Almelo	Gebouwen	10,34	7,80	240292,97	484192,53
10803	Zeearend 7 Almelo	Gebouwen	10,06	7,00	240409,53	484163,51
10804	Zeearend 9 Almelo	Gebouwen	10,09	3,80	240346,83	484162,24
10805	Geen verblijfsobject	Gebouwen	11,26	2,50	240546,78	484028,26
10806	Geen verblijfsobject	Gebouwen	10,45	3,80	240602,78	484026,36
10807	Zeearend 16 Almelo	Gebouwen	10,40	4,40	240468,03	484149,61
10808	Geen verblijfsobject	Gebouwen	10,39	3,00	240583,64	484145,14
10809	Zeearend 14 Almelo	Gebouwen	10,56	7,00	240455,70	484238,90
10810	Geen verblijfsobject	Gebouwen	10,44	2,40	240518,17	484307,87
10811	Woonboulevard 2 Almelo	Gebouwen	9,87	4,30	240554,28	484299,99
10812	De Zwaluw 56 Almelo	Gebouwen	10,95	7,50	240701,25	484108,90
10813	De Zwaluw 58 Almelo	Gebouwen	10,95	6,70	240701,25	484108,90
10814	Geen verblijfsobject	Gebouwen	10,40	3,00	241644,74	481013,40
10815	De Mors 26 Bornerbroek	Gebouwen	10,44	7,40	241595,71	481035,98
10816	De Mors 22 Bornerbroek	Gebouwen	10,29	7,30	241590,77	481056,68
10817	De Mors 24 Bornerbroek	Gebouwen	10,38	7,20	241596,69	481041,74
10818	Geen verblijfsobject	Gebouwen	10,66	3,00	241574,59	481033,99
10819	Geen verblijfsobject	Gebouwen	10,66	3,00	241574,59	481033,99
10820	Geen verblijfsobject	Gebouwen	10,40	3,00	241602,82	481033,35
10821	De Mors 11 Bornerbroek	Gebouwen	10,17	5,60	241620,16	481058,22
10822	De Mors 13 Bornerbroek	Gebouwen	10,17	5,50	241625,48	481060,45
10823	De Mors 15 Bornerbroek	Gebouwen	10,17	5,40	241625,48	481060,45
10824	De Mors 17 Bornerbroek	Gebouwen	10,19	5,50	241626,85	481072,09
10825	Meester Hodesstraat 13 Bornerbroek	Gebouwen	10,38	5,60	241649,87	481037,24
10826	Meester Hodesstraat 11 Bornerbroek	Gebouwen	10,39	5,50	241647,58	481030,58
10827	Meester Hodesstraat 9 Bornerbroek	Gebouwen	10,47	5,50	241659,48	481031,88
10828	Meester Hodesstraat 3 Bornerbroek	Gebouwen	10,32	7,70	241630,00	481025,21
10829	Meester Hodesstraat 1 Bornerbroek	Gebouwen	10,29	7,50	241634,59	481038,92
10830	Geen verblijfsobject	Gebouwen	10,28	3,00	241635,12	481049,09
10831	Geen verblijfsobject	Gebouwen	10,31	3,00	241642,69	481042,09
10832	Geen verblijfsobject	Gebouwen	10,37	3,00	241646,54	481032,98
10833	Meester Woolsstraat 15 Bornerbroek	Gebouwen	10,61	7,20	241396,28	481250,75
10834	Wolbes Landen 1bbedr Bornerbroek	Gebouwen	10,54	4,10	241327,91	481176,12
10835	Wolbes Landen 1bhuis Bornerbroek	Gebouwen	10,52	5,70	241370,28	481195,64
10836	De Korenkamp 25 Bornerbroek	Gebouwen	10,64	5,10	241373,80	481074,95
10837	De Korenkamp 27 Bornerbroek	Gebouwen	10,59	7,70	241384,94	481081,48
10838	Wolbes Landen 1e Bornerbroek	Gebouwen	10,53	6,30	241350,77	481115,97
10839	Wolbes Landen 1d Bornerbroek	Gebouwen	10,51	6,00	241333,37	481117,64
10840	Geen verblijfsobject	Gebouwen	10,57	2,50	241389,28	481120,34
10841	Geen verblijfsobject	Gebouwen	10,57	2,80	241340,17	481084,91
10842	Geen verblijfsobject	Gebouwen	10,59	4,10	241305,56	481164,21

Model: 221130 Plansituatie 2037 - akoestisch onderzoek
Groep: (hoofdgroep)
Lijst van Gebouwen, voor rekenmethode Wegverkeerslawaai - RMG-2012, wegverkeer

Naam	Omschr.	Groep	Maaiveld	Rel.H	X-1	Y-1
10843	Wolbes Landen 1a Bornerbroek	Gebouwen	10,68	4,00	241402,93	481149,51
10844	Geen verblijfsobject	Gebouwen	10,58	3,00	241331,40	481081,18
10845	Rammelhuiskamp 32 Bornerbroek	Gebouwen	10,68	7,00	241421,17	481077,44
10846	Rammelhuiskamp 34 Bornerbroek	Gebouwen	10,59	7,00	241415,32	481089,06
10847	Rammelhuiskamp 36 Bornerbroek	Gebouwen	10,52	6,90	241404,25	481100,50
10848	Wolbes Landen 4 Bornerbroek	Gebouwen	10,74	7,10	241439,50	481169,86
10849	Geen verblijfsobject	Gebouwen	10,72	3,00	241435,95	481080,84
10850	Geen verblijfsobject	Gebouwen	10,59	3,00	241422,81	481097,17
10851	Pastoor Ossestraat 23 Bornerbroek	Gebouwen	10,78	5,30	241454,04	481121,95
10853	10852_Pastoor Ossestraat Bornerbroek	Gebouwen	10,64	8,30	241435,27	481100,04
10854	Geen verblijfsobject	Gebouwen	10,88	3,00	241463,83	481104,94
10855	Geen verblijfsobject	Gebouwen	10,79	3,90	241455,16	481110,98
10856	Pastoor Ossestraat 27 Bornerbroek	Gebouwen	10,89	6,40	241472,83	481170,02
10857	Pastoor Ossestraat 25 Bornerbroek	Gebouwen	10,88	6,50	241460,85	481139,73
10858	Geen verblijfsobject	Gebouwen	10,79	4,00	241443,47	481163,57
10859	Geen verblijfsobject	Gebouwen	10,80	3,00	241443,47	481145,10
10860	Geen verblijfsobject	Gebouwen	10,88	0,00	241456,42	481140,36
10861	Wolbes Landen 10b Bornerbroek	Gebouwen	10,64	7,20	241410,14	481206,99
10862	Wolbes Landen 10a Bornerbroek	Gebouwen	10,70	7,10	241425,99	481201,74
10863	Wolbes Landen 10 Bornerbroek	Gebouwen	10,68	6,30	241420,46	481188,19
10864	Wolbes Landen 8 Bornerbroek	Gebouwen	10,71	6,60	241429,91	481187,64
10865	Wolbes Landen 6 Bornerbroek	Gebouwen	10,70	7,20	241429,91	481170,68
10866	Pastoor Ossestraat 29 Bornerbroek	Gebouwen	10,86	7,10	241464,85	481169,26
10867	Pastoor Ossestraat 31 Bornerbroek	Gebouwen	10,81	7,10	241462,97	481189,45
10868	Pastoor Ossestraat 35 Bornerbroek	Gebouwen	10,80	7,50	241461,80	481209,56
10869	Pastoor Ossestraat 37 Bornerbroek	Gebouwen	10,78	7,40	241457,23	481215,13
10870	Pastoor Ossestraat 33 Bornerbroek	Gebouwen	10,81	6,90	241462,97	481189,45
10871	Geen verblijfsobject	Gebouwen	10,77	2,90	241449,86	481198,36
10872	Geen verblijfsobject	Gebouwen	10,73	3,00	241440,20	481180,52
10873	Geen verblijfsobject	Gebouwen	10,81	3,00	241460,88	481178,54
10874	Geen verblijfsobject	Gebouwen	10,81	3,30	241459,18	481175,04
10875	Wolbes Landen 10d Bornerbroek	Gebouwen	10,62	7,10	241403,55	481219,34
10876	Wolbes Landen 10c Bornerbroek	Gebouwen	10,63	7,20	241409,98	481222,83
10877	Meester Woolsstraat 9 Bornerbroek	Gebouwen	10,63	6,90	241415,97	481256,89
10878	Meester Woolsstraat 11 Bornerbroek	Gebouwen	10,64	7,20	241417,62	481249,76
10879	Meester Woolsstraat 13 Bornerbroek	Gebouwen	10,63	6,90	241407,34	481242,45
10880	Meester Woolsstraat 5 Bornerbroek	Gebouwen	10,70	6,90	241436,38	481260,84
10881	Meester Woolsstraat 7 Bornerbroek	Gebouwen	10,69	6,80	241437,49	481253,61
10882	Geen verblijfsobject	Gebouwen	10,62	3,00	241397,72	481231,15
10883	Geen verblijfsobject	Gebouwen	10,63	3,20	241410,88	481234,66
10884	Geen verblijfsobject	Gebouwen	10,65	2,80	241424,14	481247,14
10885	Geen verblijfsobject	Gebouwen	10,65	3,00	241418,05	481219,40
10886	Geen verblijfsobject	Gebouwen	10,63	3,00	241411,70	481235,22
10887	Geen verblijfsobject	Gebouwen	10,63	3,10	241410,30	481240,17
10888	Pastoor Ossestraat 41 Bornerbroek	Gebouwen	10,79	0,00	241467,14	481230,36
10889	Pastoor Ossestraat 39 Bornerbroek	Gebouwen	10,79	7,20	241467,14	481230,36
10890	Geen verblijfsobject	Gebouwen	10,75	4,00	241447,41	481218,02
10891	Geen verblijfsobject	Gebouwen	10,78	3,00	241458,50	481244,40
10892	Meester Woolsstraat 3 Bornerbroek	Gebouwen	10,78	7,10	241451,14	481260,01
10893	Meester Woolsstraat 1 Bornerbroek	Gebouwen	10,79	7,10	241457,36	481254,10
10894	Geen verblijfsobject	Gebouwen	10,73	2,60	241448,87	481238,85
10895	Geen verblijfsobject	Gebouwen	10,72	2,70	241448,31	481245,83
10896	De Mors 18 Bornerbroek	Gebouwen	10,27	5,50	241574,84	481089,24
10897	De Mors 16 Bornerbroek	Gebouwen	10,30	5,50	241574,16	481095,56
10898	De Mors 14 Bornerbroek	Gebouwen	10,44	5,50	241561,57	481100,63
10899	De Mors 12 Bornerbroek	Gebouwen	10,44	5,50	241561,57	481100,63
10900	Geen verblijfsobject	Gebouwen	10,83	4,30	241525,60	481074,96
10901	Geen verblijfsobject	Gebouwen	10,54	3,00	241557,28	481082,84
10902	Geen verblijfsobject	Gebouwen	10,50	3,00	241559,65	481088,31
10903	Geen verblijfsobject	Gebouwen	10,47	3,00	241554,39	481109,79
10904	Geen verblijfsobject	Gebouwen	10,53	3,00	241560,05	481078,12
10906	10905_Pastoor Ossestraat Bornerbroek	Gebouwen	10,86	6,80	241522,02	481075,72
10907	Pastoor Ossestraat 22 Bornerbroek	Gebouwen	10,87	7,70	241508,13	481114,73
10908	Geen verblijfsobject	Gebouwen	10,81	4,40	241522,47	481095,14
10909	Pastoor Ossestraat 26 Bornerbroek	Gebouwen	10,55	6,70	241519,47	481152,17
10910	De Mors 6 Bornerbroek	Gebouwen	10,29	7,00	241568,41	481133,46
10911	De Mors 8 Bornerbroek	Gebouwen	10,30	6,90	241567,83	481118,87
10912	De Mors 10 Bornerbroek	Gebouwen	10,38	7,00	241556,95	481121,81
10913	Geen verblijfsobject	Gebouwen	10,47	3,00	241565,11	481158,61
10914	Geen verblijfsobject	Gebouwen	10,65	2,80	241526,35	481124,05
10915	Geen verblijfsobject	Gebouwen	10,47	3,00	241540,33	481131,55
10916	Geen verblijfsobject	Gebouwen	10,39	3,00	241551,20	481129,11
10917	Geen verblijfsobject	Gebouwen	10,28	3,00	241558,16	481135,95
10918	Geen verblijfsobject	Gebouwen	10,27	3,10	241561,07	481138,36
10919	Geen verblijfsobject	Gebouwen	10,40	5,00	241532,48	481153,46
10920	Geen verblijfsobject	Gebouwen	0,00	6,20	239914,26	483314,90
10921	Geen verblijfsobject	Gebouwen	10,06	6,20	239924,93	483287,07

Model: 221130 Plansituatie 2037 - akoestisch onderzoek
Groep: (hoofdgroep)
Lijst van Gebouwen, voor rekenmethode Wegverkeerslawaai - RMG-2012, wegverkeer

Naam	Omschr.	Groep	Maaiveld	Rel.H	X-1	Y-1
10922	Geen verblijfsobject	Gebouwen	0,00	5,00	239931,24	483367,94
10923	Geen verblijfsobject	Gebouwen	10,42	5,10	239937,01	483329,74
10924	Geen verblijfsobject	Gebouwen	0,00	4,90	239928,93	483358,47
10925	Geen verblijfsobject	Gebouwen	0,00	5,10	239929,18	483339,46
10926	Geen verblijfsobject	Gebouwen	0,00	5,10	239936,70	483349,01
10927	De Mees 45 Almelo	Gebouwen	9,93	7,10	240022,96	483315,69
10928	De Mees 47 Almelo	Gebouwen	9,83	7,50	240023,20	483302,70
10929	De Merel 15 Almelo	Gebouwen	10,20	7,80	240046,04	483311,10
10930	De Merel 13 Almelo	Gebouwen	10,24	8,40	240054,83	483303,24
10931	De Merel 11 Almelo	Gebouwen	10,32	8,40	240068,83	483313,38
10932	De Merel 34 Almelo	Gebouwen	10,34	7,30	240069,67	483274,97
10933	De Merel 36 Almelo	Gebouwen	10,34	7,40	240069,67	483274,97
10934	De Merel 38 Almelo	Gebouwen	10,25	7,40	240051,66	483274,68
10935	De Merel 40 Almelo	Gebouwen	10,25	7,40	240051,66	483274,68
10936	De Mees 18 Almelo	Gebouwen	10,19	7,10	240036,70	483273,34
10937	De Mees 28 Almelo	Gebouwen	10,49	7,70	240052,16	483245,24
10938	De Mees 26 Almelo	Gebouwen	10,57	8,00	240052,33	483236,22
10939	De Mees 30 Almelo	Gebouwen	10,54	7,90	240061,22	483242,88
10940	De Mees 32 Almelo	Gebouwen	10,48	7,50	240070,15	483245,52
10941	De Mees 20 Almelo	Gebouwen	10,22	6,80	240036,00	483254,83
10942	De Mees 22 Almelo	Gebouwen	10,23	6,80	240033,65	483245,57
10943	De Mees 24 Almelo	Gebouwen	10,24	6,80	240031,10	483236,31
10944	Geen verblijfsobject	Gebouwen	10,28	2,60	240065,47	483303,56
10945	De Mees 31 Almelo	Gebouwen	9,85	8,10	240028,90	483391,30
10946	De Mees 10 Almelo	Gebouwen	10,29	7,40	240055,09	483355,91
10947	De Mees 12 Almelo	Gebouwen	10,27	7,40	240045,89	483350,07
10948	De Mees 16 Almelo	Gebouwen	10,29	7,20	240055,82	483332,92
10949	De Mees 14 Almelo	Gebouwen	10,28	7,40	240052,84	483341,52
10950	De Mees 21 Almelo	Gebouwen	10,35	7,50	240067,65	483390,97
10951	De Mees 23 Almelo	Gebouwen	9,98	7,90	240059,00	483402,30
10952	De Mees 25 Almelo	Gebouwen	10,07	8,10	240050,45	483400,69
10953	De Mees 27 Almelo	Gebouwen	10,07	7,10	240050,45	483400,69
10954	De Mees 29 Almelo	Gebouwen	9,77	7,50	240037,25	483400,67
10955	De Mees 8 Almelo	Gebouwen	10,31	8,40	240066,93	483375,45
10956	De Mees 6 Almelo	Gebouwen	10,31	7,40	240066,93	483375,45
10957	De Mees 33 Almelo	Gebouwen	10,32	7,10	240020,06	483367,68
10958	De Mees 37 Almelo	Gebouwen	9,83	7,30	240020,41	483349,74
10959	De Mees 41 Almelo	Gebouwen	10,03	7,90	240020,70	483331,67
10960	De Mees 43 Almelo	Gebouwen	10,03	7,60	240020,70	483331,67
10961	De Mees 35 Almelo	Gebouwen	9,92	7,90	240022,78	483358,74
10962	De Mees 39 Almelo	Gebouwen	9,83	8,00	240020,41	483349,74
10963	Geen verblijfsobject	Gebouwen	10,29	2,80	240051,28	483366,85
10964	Geen verblijfsobject	Gebouwen	10,29	2,80	240056,30	483362,00
10965	Zeven Bosjes 397 Almelo	Gebouwen	10,16	7,80	240165,11	483311,02
10966	Zeven Bosjes 399 Almelo	Gebouwen	10,22	7,50	240157,00	483305,47
10967	Zeven Bosjes 401 Almelo	Gebouwen	10,22	7,60	240157,00	483305,47
10968	De Zwaluw 30 Almelo	Gebouwen	10,36	7,50	240623,45	484092,73
10969	De Zwaluw 26 Almelo	Gebouwen	10,24	7,30	240624,60	484077,65
10970	De Zwaluw 28 Almelo	Gebouwen	10,29	7,60	240624,19	484083,04
10971	De Zwaluw 24 Almelo	Gebouwen	10,32	7,00	240636,60	484061,09
10972	De Zwaluw 22 Almelo	Gebouwen	10,28	7,20	240628,23	484060,47
10973	De Zwaluw 20 Almelo	Gebouwen	10,25	7,60	240622,24	484050,96
10974	De Zwaluw 18 Almelo	Gebouwen	10,24	7,40	240623,10	484039,24
10975	De Zwaluw 16 Almelo	Gebouwen	10,19	7,60	240624,31	484023,55
10976	De Zwaluw 14 Almelo	Gebouwen	10,16	7,10	240631,22	484015,50
10977	De Zwaluw 7 Almelo	Gebouwen	10,20	8,20	240649,81	484052,83
10978	De Zwaluw 5 Almelo	Gebouwen	10,22	7,50	240655,48	484049,53
10979	De Zwaluw 3 Almelo	Gebouwen	10,26	7,50	240664,19	484047,08
10980	De Zwaluw 1 Almelo	Gebouwen	10,23	7,50	240680,82	484052,78
10981	De Zwaan 26 Almelo	Gebouwen	10,18	8,00	240690,06	484043,16
10982	De Zwaan 28 Almelo	Gebouwen	10,21	8,00	240689,20	484055,08
10983	Geen verblijfsobject	Gebouwen	10,27	3,00	240617,20	484082,51
10984	De Zwaluw 17 Almelo	Gebouwen	10,26	7,20	240681,99	484076,96
10985	De Zwaluw 15 Almelo	Gebouwen	10,29	7,00	240672,51	484082,93
10986	De Zwaluw 13 Almelo	Gebouwen	10,29	7,40	240672,51	484082,93
10987	De Zwaluw 11 Almelo	Gebouwen	10,25	7,70	240654,04	484081,54
10988	De Zwaluw 9 Almelo	Gebouwen	10,23	7,70	240654,83	484071,37
10989	De Zwaluw 25 Almelo	Gebouwen	10,36	7,50	240739,08	484084,32
10990	De Zwaluw 27 Almelo	Gebouwen	10,27	7,80	240733,44	484074,74
10991	De Zwaluw 31 Almelo	Gebouwen	10,29	7,30	240741,37	484054,62
10992	De Zwaluw 29 Almelo	Gebouwen	10,26	8,10	240727,21	484074,25
10993	De Zwaluw 33 Almelo	Gebouwen	10,29	7,50	240741,37	484054,62
10994	De Zwaluw 23 Almelo	Gebouwen	10,33	7,20	240708,38	484085,66
10995	De Zwaluw 21 Almelo	Gebouwen	10,25	7,00	240700,89	484066,36
10996	De Zwaluw 19 Almelo	Gebouwen	10,26	7,20	240690,48	484084,29
10997	Geen verblijfsobject	Gebouwen	10,29	3,00	240721,56	484083,03
10998	Geen verblijfsobject	Gebouwen	10,18	3,00	240741,69	484014,83

Model: 221130 Plansituatie 2037 - akoestisch onderzoek
Groep: (hoofdgroep)
Lijst van Gebouwen, voor rekenmethode Wegverkeerslawaai - RMG-2012, wegverkeer

Naam	Omschr.	Groep	Maaiveld	Rel.H	X-1	Y-1
10999	Geen verblijfsobject	Gebouwen	10,26	3,00	240705,32	484063,87
11000	Geen verblijfsobject	Gebouwen	10,15	3,00	240721,51	484045,55
11001	De Zwaan 30 Almelo	Gebouwen	10,17	7,80	240706,83	484044,47
11002	De Zwaan 32 Almelo	Gebouwen	10,21	8,10	240706,16	484053,26
11003	De Zwaan 32a Almelo	Gebouwen	10,16	7,90	240712,15	484044,87
11004	De Zwaan 9 Almelo	Gebouwen	10,16	7,30	240706,58	484021,48
11005	De Zwaan 11 Almelo	Gebouwen	10,14	7,50	240707,30	484012,16
11006	De Zwaan 15 Almelo	Gebouwen	10,19	7,70	240726,68	484013,61
11007	De Zwaan 17 Almelo	Gebouwen	10,20	7,80	240732,73	484007,60
11008	De Zwaan 13 Almelo	Gebouwen	10,16	7,70	240717,55	484009,22
11009	De Zwaluw 52 Almelo	Gebouwen	10,56	7,60	240673,84	484104,01
11010	De Zwaluw 54 Almelo	Gebouwen	10,91	7,50	240681,91	484107,43
11011	De Zwaluw 34 Almelo	Gebouwen	9,93	6,50	240626,70	484158,77
11012	De Zwaluw 32 Almelo	Gebouwen	10,14	6,70	240627,00	484148,10
11013	De Zwaluw 36 Almelo	Gebouwen	10,34	7,40	240617,40	484115,81
11014	De Zwaluw 38 Almelo	Gebouwen	10,36	7,90	240625,51	484115,42
11015	De Zwaluw 40 Almelo	Gebouwen	10,35	7,60	240631,47	484113,31
11016	De Zwaluw 42 Almelo	Gebouwen	10,30	7,30	240637,87	484104,20
11017	De Zwaluw 44 Almelo	Gebouwen	10,81	7,30	240644,89	484117,93
11018	De Zwaluw 46 Almelo	Gebouwen	10,59	7,80	240653,88	484105,42
11019	De Zwaluw 48 Almelo	Gebouwen	11,09	7,80	240659,09	484112,78
11020	De Zwaluw 50 Almelo	Gebouwen	11,28	7,40	240664,62	484115,88
11021	Geen verblijfsobject	Gebouwen	10,50	3,00	240630,92	484122,64
11022	Geen verblijfsobject	Gebouwen	10,62	3,00	240637,02	484120,15
11023	Geen verblijfsobject	Gebouwen	11,04	3,00	240656,80	484145,88
11024	Geen verblijfsobject	Gebouwen	11,38	4,40	240647,70	484128,62
11026	11025_Woonboulevard Almelo	Gebouwen	10,50	7,90	240813,28	484183,29
11027	De IJsvogel 18 Almelo	Gebouwen	10,27	8,10	240794,90	484027,74
11028	De IJsvogel 20 Almelo	Gebouwen	10,21	7,90	240790,17	484017,93
11029	De IJsvogel 16 Almelo	Gebouwen	10,27	7,90	240794,90	484027,74
11030	De IJsvogel 14 Almelo	Gebouwen	10,33	8,00	240804,07	484017,79
11031	De IJsvogel 12 Almelo	Gebouwen	10,36	8,10	240811,58	484029,02
11032	De IJsvogel 10 Almelo	Gebouwen	10,37	7,70	240817,08	484029,44
11033	De IJsvogel 25 Almelo	Gebouwen	10,31	7,80	240789,10	484041,32
11034	De IJsvogel 23 Almelo	Gebouwen	10,40	7,30	240788,04	484054,69
11035	De IJsvogel 21 Almelo	Gebouwen	10,35	7,60	240801,41	484044,10
11036	De IJsvogel 19 Almelo	Gebouwen	10,42	7,40	240806,24	484054,79
11037	De IJsvogel 17 Almelo	Gebouwen	10,62	7,60	240814,81	484059,59
11038	De IJsvogel 15 Almelo	Gebouwen	10,35	7,80	240824,64	484048,51
11039	De IJsvogel 13 Almelo	Gebouwen	11,03	6,60	240850,02	484049,00
11040	De IJsvogel 11 Almelo	Gebouwen	10,57	7,40	240851,38	484031,06
11041	De IJsvogel 9 Almelo	Gebouwen	10,33	7,20	240841,06	484022,58
11042	De IJsvogel 7 Almelo	Gebouwen	10,33	7,10	240840,66	484022,56
11043	De IJsvogel 5 Almelo	Gebouwen	10,32	7,30	240850,08	484010,24
11044	De IJsvogel 3 Almelo	Gebouwen	10,34	7,00	240855,42	484010,66
11045	Geen verblijfsobject	Gebouwen	10,25	3,00	240792,42	484006,98
11046	Geen verblijfsobject	Gebouwen	10,48	3,00	240819,92	484005,67
11047	Geen verblijfsobject	Gebouwen	10,37	3,00	240861,19	484003,15
11048	De IJsduiker 14 Almelo	Gebouwen	10,48	6,70	240893,20	484020,55
11049	Geen verblijfsobject	Gebouwen	10,83	4,30	240874,47	484034,36
11051	11050_Woonboulevard Almelo	Gebouwen	10,30	7,80	240690,71	484337,73
11052	Woonboulevard 60 Almelo	Gebouwen	10,46	4,90	240640,75	484251,46
11054	11053_Woonboulevard Almelo	Gebouwen	10,45	8,10	240744,18	484233,49
11056	11055_Woonboulevard Almelo	Gebouwen	10,35	7,90	240793,54	484195,63
11057	Geen verblijfsobject	Gebouwen	9,79	3,00	240947,89	484290,68
11058	De Mors 19 Bornerbroek	Gebouwen	10,30	6,30	241650,62	481072,08
11059	De Mors 21 Bornerbroek	Gebouwen	10,30	6,40	241650,62	481072,08
11060	De Mors 7 Bornerbroek	Gebouwen	10,20	6,90	241590,23	481115,74
11061	De Mors 9 Bornerbroek	Gebouwen	10,17	6,80	241588,19	481103,10
11062	Geen verblijfsobject	Gebouwen	10,32	3,50	241632,95	481112,54
11063	Geen verblijfsobject	Gebouwen	10,24	3,00	241623,63	481088,57
11064	Geen verblijfsobject	Gebouwen	10,26	3,10	241628,52	481092,70
11065	Geen verblijfsobject	Gebouwen	10,24	3,00	241603,81	481095,80
11066	Geen verblijfsobject	Gebouwen	10,24	3,00	241608,12	481093,67
11067	De Mors 4 Bornerbroek	Gebouwen	10,29	6,80	241575,41	481126,56
11068	De Mors 5 Bornerbroek	Gebouwen	10,25	7,50	241607,95	481121,26
11069	De Mors 2 Bornerbroek	Gebouwen	10,42	7,10	241576,00	481141,64
11070	De Mors 52 Bornerbroek	Gebouwen	10,36	7,30	241617,87	481158,28
11071	De Mors 54 Bornerbroek	Gebouwen	10,35	7,30	241609,24	481159,61
11072	De Mors 56 Bornerbroek	Gebouwen	10,32	7,40	241603,37	481155,06
11073	De Mors 58 Bornerbroek	Gebouwen	10,33	7,50	241599,52	481160,04
11074	Geen verblijfsobject	Gebouwen	10,42	3,00	241571,77	481145,97
11075	De Mors 1 Bornerbroek	Gebouwen	10,31	6,40	241630,35	481121,80
11076	De Mors 3 Bornerbroek	Gebouwen	10,24	7,40	241619,49	481131,87
11077	De Mors 48 Bornerbroek	Gebouwen	10,40	6,50	241629,47	481156,60
11078	De Mors 40 Bornerbroek	Gebouwen	10,00	6,20	241657,44	481168,47
11079	De Mors 38 Bornerbroek	Gebouwen	10,08	6,70	241653,95	481149,54

Model: 221130 Plansituatie 2037 - akoestisch onderzoek
Groep: (hoofdgroep)
Lijst van Gebouwen, voor rekenmethode Wegverkeerslawaai - RMG-2012, wegverkeer

Naam	Omschr.	Groep	Maaiveld	Rel.H	X-1	Y-1
11080	De Mors 36 Bornerbroek	Gebouwen	10,04	7,50	241657,44	481143,39
11081	Pastoor Ossestraat 30 Bornerbroek	Gebouwen	10,78	7,30	241502,75	481203,32
11082	Maatkampsweg 27 Bornerbroek	Gebouwen	10,42	6,30	241561,60	481165,75
11083	Maatkampsweg 25 Bornerbroek	Gebouwen	10,47	6,30	241565,11	481158,61
11084	Geen verblijfsobject	Gebouwen	10,74	4,70	241519,74	481211,26
11085	Pastoor Ossestraat 32 Bornerbroek	Gebouwen	10,80	7,90	241506,16	481221,97
11086	Geen verblijfsobject	Gebouwen	10,78	4,50	241514,82	481221,79
11087	Pastoor Ossestraat 32a Bornerbroek	Gebouwen	10,76	7,80	241503,95	481247,95
11088	Hoonbrink 1 Bornerbroek	Gebouwen	10,60	7,70	241555,66	481219,87
11089	Hoonbrink 3 Bornerbroek	Gebouwen	10,68	7,70	241550,54	481229,72
11090	Hoonbrink 5 Bornerbroek	Gebouwen	10,65	7,80	241554,94	481253,79
11091	Hoonbrink 7 Bornerbroek	Gebouwen	10,70	8,20	241543,22	481249,43
11092	De Mors 44 Bornerbroek	Gebouwen	10,10	6,60	241653,51	481182,32
11093	De Mors 42 Bornerbroek	Gebouwen	10,17	7,60	241650,34	481177,37
11094	De Mors 46 Bornerbroek	Gebouwen	10,48	6,10	241614,64	481193,32
11095	De Mors 60 Bornerbroek	Gebouwen	10,39	6,20	241599,24	481175,48
11096	Moats 2 Bornerbroek	Gebouwen	10,68	5,40	241592,12	481250,49
11097	Geen verblijfsobject	Gebouwen	10,39	3,00	241611,16	481169,04
11098	Geen verblijfsobject	Gebouwen	10,42	3,00	241605,26	481182,06
11099	Geen verblijfsobject	Gebouwen	10,40	2,90	241618,29	481167,87
11100	Maatkampsweg 36 Bornerbroek	Gebouwen	10,55	8,80	241607,61	481225,76
11101	Maatkampsweg 38 Bornerbroek	Gebouwen	10,56	7,00	241597,80	481230,50
11102	Moats 4 Bornerbroek	Gebouwen	10,71	7,90	241603,72	481252,62
11103	Moats 6 Bornerbroek	Gebouwen	10,78	7,20	241616,21	481261,78
11104	Geen verblijfsobject	Gebouwen	10,40	3,00	241613,80	481171,10
11105	Geen verblijfsobject	Gebouwen	10,40	3,00	241615,25	481170,55
11106	Maatkampsweg 34 Bornerbroek	Gebouwen	10,57	8,60	241626,15	481225,56
11107	Maatkampsweg 32 Bornerbroek	Gebouwen	10,60	8,30	241634,90	481231,83
11108	Geen verblijfsobject	Gebouwen	10,90	5,20	241700,61	480782,49
11109	De Hoge Dam 10 Bornerbroek	Gebouwen	10,90	5,30	241700,61	480782,49
11110	De Hoge Dam 12 Bornerbroek	Gebouwen	10,39	5,20	241681,33	480796,69
11111	De Hoge Dam 14 Bornerbroek	Gebouwen	10,13	5,30	241669,55	480791,73
11112	Bornsestraat 26 Bornerbroek	Gebouwen	10,89	5,70	241696,43	480739,06
11113	Bornsestraat 28 Bornerbroek	Gebouwen	11,14	7,30	241655,83	480728,91
11114	De Hoge Dam 4 Bornerbroek	Gebouwen	10,93	5,30	241688,24	480767,47
11116	11115_De Hoge Dam Bornerbroek	Gebouwen	10,88	5,20	241687,40	480774,11
11117	Geen verblijfsobject	Gebouwen	10,79	3,00	241709,66	480736,96
11118	Geen verblijfsobject	Gebouwen	11,02	4,10	241668,42	480743,49
11119	Meester Hodesstraat 20 Bornerbroek	Gebouwen	10,27	6,80	241679,95	481010,48
11120	Meester Hodesstraat 30 Bornerbroek	Gebouwen	10,31	7,60	241678,98	481066,99
11121	Meester Hodesstraat 28 Bornerbroek	Gebouwen	10,24	7,40	241665,75	481059,28
11122	Meester Hodesstraat 26 Bornerbroek	Gebouwen	10,22	7,10	241673,08	481046,40
11123	Meester Hodesstraat 24 Bornerbroek	Gebouwen	10,30	6,90	241680,08	481030,62
11124	Meester Hodesstraat 22 Bornerbroek	Gebouwen	10,30	6,80	241680,08	481030,62
11125	Meester Hodesstraat 18 Bornerbroek	Gebouwen	10,24	7,60	241669,61	480999,35
11126	Meester Hodesstraat 16 Bornerbroek	Gebouwen	10,31	7,70	241682,29	481000,71
11127	Geen verblijfsobject	Gebouwen	10,45	3,00	241686,27	480984,41
11128	Geen verblijfsobject	Gebouwen	11,19	9,20	242040,05	480783,36
11129	Geen verblijfsobject	Gebouwen	10,94	7,40	242016,84	480727,69
11130	Bornsestraat 22 Bornerbroek	Gebouwen	10,71	6,30	241793,35	481076,84
11131	Geen verblijfsobject	Gebouwen	10,63	4,00	241797,92	481107,29
11132	Geen verblijfsobject	Gebouwen	10,72	6,50	241812,80	481096,61
11133	Bolscherdwarsweg 3 Bornerbroek	Gebouwen	11,04	16,90	242275,34	481024,66
11134	Bornsestraat 20 Bornerbroek	Gebouwen	11,08	6,90	242147,87	481146,75
11135	Geen verblijfsobject	Gebouwen	11,13	6,20	242144,36	481219,94
11136	Geen verblijfsobject	Gebouwen	11,07	5,90	242137,15	481218,41
11137	Geen verblijfsobject	Gebouwen	11,82	7,50	242273,73	480995,05
11138	Bolscher Landen 26 Bornerbroek	Gebouwen	11,37	6,70	242652,78	480383,96
11139	Bolscher Landen 39 Bornerbroek	Gebouwen	11,53	6,40	242702,90	480399,65
11140	Bolscher Landen 30 Bornerbroek	Gebouwen	11,39	7,40	242663,49	480104,49
11141	De Mors 34 Bornerbroek	Gebouwen	9,88	7,20	241670,80	481141,45
11142	De Mors 32 Bornerbroek	Gebouwen	10,23	6,20	241677,47	481093,56
11143	De Mors 30 Bornerbroek	Gebouwen	10,19	6,40	241675,21	481077,36
11144	Geen verblijfsobject	Gebouwen	9,64	2,60	241679,17	481159,03
11145	Geen verblijfsobject	Gebouwen	9,69	3,00	241680,40	481155,76
11146	Geen verblijfsobject	Gebouwen	9,78	3,00	241693,82	481137,93
11147	Geen verblijfsobject	Gebouwen	10,34	3,00	241689,63	481101,76
11148	Zeven Bosjes 425 Almelo	Gebouwen	10,22	7,70	240159,70	483217,98
11149	Zeven Bosjes 423 Almelo	Gebouwen	10,19	7,20	240161,42	483227,70
11150	Zeven Bosjes 421 Almelo	Gebouwen	10,26	7,70	240145,68	483231,51
11151	Zeven Bosjes 419 Almelo	Gebouwen	10,26	7,50	240145,62	483231,57
11152	Zeven Bosjes 413 Almelo	Gebouwen	10,29	7,70	240138,24	483257,63
11153	Zeven Bosjes 411 Almelo	Gebouwen	10,37	6,80	240132,25	483274,34
11154	Zeven Bosjes 415 Almelo	Gebouwen	10,23	7,70	240146,59	483248,78
11155	Zeven Bosjes 417 Almelo	Gebouwen	10,27	7,40	240138,38	483248,65
11156	Geen verblijfsobject	Gebouwen	10,30	3,00	240130,08	483309,97
11157	Geen verblijfsobject	Gebouwen	10,30	2,70	240149,89	483301,15

Model: 221130 Plansituatie 2037 - akoestisch onderzoek
Groep: (hoofdgroep)
Lijst van Gebouwen, voor rekenmethode Wegverkeerslawaai - RMG-2012, wegverkeer

Naam	Omschr.	Groep	Maaiveld	Rel.H	X-1	Y-1
11158	Geen verblijfsobject	Gebouwen	10,31	3,00	240146,72	483289,90
11159	Geen verblijfsobject	Gebouwen	10,35	3,00	240126,69	483259,02
11160	Geen verblijfsobject	Gebouwen	10,38	3,00	240121,77	483252,63
11161	Geen verblijfsobject	Gebouwen	10,30	3,00	240140,46	483221,32
11162	Geen verblijfsobject	Gebouwen	10,34	3,00	240128,50	483237,30
11163	Geen verblijfsobject	Gebouwen	10,30	3,00	240142,96	483313,28
11164	Geen verblijfsobject	Gebouwen	10,28	2,70	240150,04	483306,60
11165	Zeven Bosjes 403 Almelo	Gebouwen	10,23	7,60	240160,54	483286,60
11166	Zeven Bosjes 405 Almelo	Gebouwen	10,29	7,60	240150,84	483288,36
11167	Zeven Bosjes 407 Almelo	Gebouwen	10,33	7,50	240144,57	483281,89
11168	Zeven Bosjes 409 Almelo	Gebouwen	10,28	7,30	240150,45	483276,18
11169	De Mus 2 Almelo	Gebouwen	10,30	7,70	240118,44	483213,61
11170	De Merel 22 Almelo	Gebouwen	10,33	7,60	240105,26	483267,02
11171	De Merel 24 Almelo	Gebouwen	10,33	7,80	240096,31	483264,56
11172	De Merel 28 Almelo	Gebouwen	10,31	7,80	240096,49	483253,79
11173	De Merel 26 Almelo	Gebouwen	10,33	7,70	240096,40	483259,18
11174	De Merel 32 Almelo	Gebouwen	10,26	8,00	240096,76	483237,44
11175	De Merel 30 Almelo	Gebouwen	10,33	7,50	240105,57	483248,55
11176	Geen verblijfsobject	Gebouwen	10,34	3,00	240108,78	483264,77
11177	Geen verblijfsobject	Gebouwen	10,34	3,00	240114,98	483254,10
11178	Geen verblijfsobject	Gebouwen	10,34	3,00	240108,98	483254,00
11179	Geen verblijfsobject	Gebouwen	10,35	3,00	240115,16	483243,32
11180	Geen verblijfsobject	Gebouwen	10,31	3,00	240109,17	483243,22
11181	De Merel 9 Almelo	Gebouwen	10,34	7,40	240069,63	483316,62
11182	De Merel 14 Almelo	Gebouwen	10,33	7,40	240114,74	483298,24
11183	De Merel 12 Almelo	Gebouwen	10,29	7,50	240125,10	483309,84
11184	De Merel 10 Almelo	Gebouwen	10,27	7,80	240116,10	483309,68
11185	De Merel 20 Almelo	Gebouwen	10,34	7,70	240109,86	483280,26
11186	De Merel 18 Almelo	Gebouwen	10,34	7,90	240109,86	483280,26
11187	Geen verblijfsobject	Gebouwen	10,35	3,00	240111,80	483278,38
11188	Geen verblijfsobject	Gebouwen	10,35	3,00	240111,80	483278,38
11189	Broekerheide 37 Almelo	Gebouwen	10,44	7,60	240240,55	483259,84
11190	Broekerheide 39 Almelo	Gebouwen	10,43	7,60	240232,28	483265,99
11191	De Raaf 28 Almelo	Gebouwen	10,32	8,20	240213,60	483255,67
11192	De Raaf 26 Almelo	Gebouwen	10,37	8,20	240213,49	483261,09
11193	De Raaf 14 Almelo	Gebouwen	10,31	8,30	240205,45	483303,82
11194	De Raaf 12 Almelo	Gebouwen	10,36	8,20	240205,35	483309,07
11195	De Raaf 10 Almelo	Gebouwen	10,41	8,20	240205,24	483314,33
11196	Geen verblijfsobject	Gebouwen	10,44	3,00	240228,74	483255,95
11197	Geen verblijfsobject	Gebouwen	10,43	3,00	240228,59	483266,58
11198	De Ral 14 Almelo	Gebouwen	10,31	7,10	240247,94	483289,11
11199	De Ral 16 Almelo	Gebouwen	10,27	7,50	240252,96	483305,50
11200	De Ral 18 Almelo	Gebouwen	10,31	8,00	240245,75	483318,65
11201	De Raaf 24 Almelo	Gebouwen	10,43	8,20	240213,39	483266,33
11202	De Raaf 22 Almelo	Gebouwen	10,42	8,40	240222,13	483271,71
11203	De Raaf 18 Almelo	Gebouwen	10,42	8,40	240210,90	483283,34
11204	De Raaf 20 Almelo	Gebouwen	10,42	8,40	240210,90	483283,34
11205	De Raaf 16 Almelo	Gebouwen	10,42	8,30	240208,54	483288,17
11206	Geen verblijfsobject	Gebouwen	10,29	3,00	240219,96	483304,05
11207	Geen verblijfsobject	Gebouwen	10,29	3,00	240219,96	483304,05
11208	Geen verblijfsobject	Gebouwen	10,37	3,00	240220,96	483314,58
11209	Geen verblijfsobject	Gebouwen	10,36	3,00	240230,90	483281,38
11210	Geen verblijfsobject	Gebouwen	10,36	3,00	240230,90	483281,38
11211	Geen verblijfsobject	Gebouwen	10,43	3,00	240231,09	483266,62
11212	Geen verblijfsobject	Gebouwen	10,38	3,00	240224,78	483291,59
11213	Geen verblijfsobject	Gebouwen	10,38	3,00	240224,39	483295,44
11214	De Merel 7 Almelo	Gebouwen	10,39	8,30	240081,18	483329,08
11215	De Merel 5 Almelo	Gebouwen	10,39	8,00	240081,18	483329,08
11216	De Merel 3 Almelo	Gebouwen	10,35	7,80	240075,89	483338,32
11217	De Merel 1 Almelo	Gebouwen	10,35	7,60	240080,84	483347,64
11218	Zeven Bosjes 391 Almelo	Gebouwen	10,11	7,60	240164,77	483330,85
11219	Zeven Bosjes 393 Almelo	Gebouwen	10,19	7,70	240153,15	483325,26
11220	Zeven Bosjes 395 Almelo	Gebouwen	10,19	7,50	240156,72	483321,97
11221	De Merel 8 Almelo	Gebouwen	10,26	7,70	240115,92	483320,44
11222	De Merel 6 Almelo	Gebouwen	10,26	7,80	240115,92	483320,44
11223	De Merel 4 Almelo	Gebouwen	10,25	7,70	240115,84	483325,83
11224	De Merel 2 Almelo	Gebouwen	10,23	7,90	240114,75	483331,22
11225	Geen verblijfsobject	Gebouwen	10,30	3,00	240131,13	483337,02
11226	Geen verblijfsobject	Gebouwen	10,29	3,00	240129,74	483331,47
11227	Geen verblijfsobject	Gebouwen	10,29	3,00	240129,91	483320,68
11228	Geen verblijfsobject	Gebouwen	10,29	3,00	240129,91	483320,68
11229	Geen verblijfsobject	Gebouwen	10,24	3,00	240146,43	483321,70
11230	Geen verblijfsobject	Gebouwen	10,38	2,50	240077,15	483321,86
11231	De Mees 17 Almelo	Gebouwen	10,39	6,60	240084,65	483391,26
11232	De Mees 19 Almelo	Gebouwen	10,07	7,00	240075,83	483405,24
11233	De Mees 2 Almelo	Gebouwen	10,37	6,50	240090,87	483372,36
11234	De Mees 4 Almelo	Gebouwen	10,33	7,00	240076,13	483368,29

Model: 221130 Plansituatie 2037 - akoestisch onderzoek
Groep: (hoofdgroep)
Lijst van Gebouwen, voor rekenmethode Wegverkeerslawaai - RMG-2012, wegverkeer

Naam	Omschr.	Groep	Maaiveld	Rel.H	X-1	Y-1
11235	De Mees 11 Almelo	Gebouwen	10,25	7,40	240119,30	483362,84
11236	Geen verblijfsobject	Gebouwen	10,22	4,90	240114,84	483394,42
11237	De Mees 1 Almelo	Gebouwen	10,25	6,90	240165,71	483363,60
11238	De Mees 3 Almelo	Gebouwen	10,25	6,90	240154,57	483377,05
11239	De Mees 5 Almelo	Gebouwen	10,28	7,00	240142,61	483363,23
11240	De Mees 9 Almelo	Gebouwen	10,26	6,20	240129,49	483376,56
11241	De Meerkoet 1 Almelo	Gebouwen	10,27	8,50	240125,83	483401,95
11242	De Meerkoet 3 Almelo	Gebouwen	10,26	8,20	240125,99	483391,95
11243	De Meerkoet 5 Almelo	Gebouwen	10,30	8,70	240146,10	483402,30
11244	De Meerkoet 7 Almelo	Gebouwen	10,29	8,30	240146,26	483392,29
11245	De Mees 7 Almelo	Gebouwen	10,28	7,40	240141,80	483362,58
11246	De Meerkoet 9 Almelo	Gebouwen	10,23	5,60	240168,72	483393,29
11247	Geen verblijfsobject	Gebouwen	10,29	3,00	240136,24	483387,12
11248	Geen verblijfsobject	Gebouwen	10,29	3,00	240136,13	483393,60
11249	Geen verblijfsobject	Gebouwen	10,26	3,00	240155,34	483388,44
11250	De Ral 20 Almelo	Gebouwen	10,31	8,00	240245,75	483318,65
11251	De Ral 24 Almelo	Gebouwen	10,29	8,10	240230,79	483330,45
11252	De Ral 22 Almelo	Gebouwen	10,35	7,50	240230,18	483321,39
11253	De Ral 28 Almelo	Gebouwen	10,14	6,90	240227,39	483371,25
11254	De Ral 26 Almelo	Gebouwen	10,30	6,90	240226,01	483361,62
11255	De Ral 34 Almelo	Gebouwen	10,14	7,00	240226,71	483400,31
11256	De Ral 32 Almelo	Gebouwen	10,20	6,90	240233,78	483390,58
11257	De Ral 30 Almelo	Gebouwen	10,40	6,90	240237,36	483371,45
11258	Geen verblijfsobject	Gebouwen	10,22	3,00	240223,13	483339,17
11259	Geen verblijfsobject	Gebouwen	10,25	3,00	240219,38	483335,71
11260	Geen verblijfsobject	Gebouwen	10,35	3,00	240219,58	483324,96
11261	Geen verblijfsobject	Gebouwen	10,35	3,00	240219,58	483324,96
11262	Geen verblijfsobject	Gebouwen	10,37	3,00	240220,96	483314,58
11263	Geen verblijfsobject	Gebouwen	9,73	2,70	240213,85	483386,12
11264	De Raaf 1 Almelo	Gebouwen	10,04	5,60	240214,33	483357,36
11265	De Raaf 8 Almelo	Gebouwen	10,40	8,20	240205,14	483319,56
11266	De Raaf 6 Almelo	Gebouwen	10,40	8,20	240213,98	483319,71
11267	De Raaf 4 Almelo	Gebouwen	10,35	8,20	240213,87	483324,90
11268	De Raaf 2 Almelo	Gebouwen	10,31	8,40	240213,77	483330,21
11269	De Koperwiek 24 Almelo	Gebouwen	10,41	8,20	240025,60	483663,78
11270	De Koperwiek 26 Almelo	Gebouwen	10,38	8,20	240036,43	483663,95
11271	De Koperwiek 28 Almelo	Gebouwen	10,37	8,20	240034,40	483673,09
11272	De Koperwiek 30 Almelo	Gebouwen	10,38	8,20	240025,33	483679,26
11273	De Koperwiek 32 Almelo	Gebouwen	10,34	8,20	240036,08	483685,45
11274	De Koperwiek 34 Almelo	Gebouwen	10,40	8,30	240025,03	483697,24
11275	De Koperwiek 53 Almelo	Gebouwen	10,27	7,70	240068,61	483669,14
11276	De Koperwiek 63 Almelo	Gebouwen	10,32	7,70	240061,21	483696,93
11277	De Koperwiek 61 Almelo	Gebouwen	10,24	7,30	240052,05	483684,82
11278	De Koperwiek 65 Almelo	Gebouwen	10,27	7,30	240076,03	483682,70
11279	De Koperwiek 36 Almelo	Gebouwen	10,41	8,00	240035,69	483709,23
11280	De Koperwiek 14 Almelo	Gebouwen	10,29	6,50	240032,42	483629,46
11281	De Koperwiek 16 Almelo	Gebouwen	10,28	6,60	240027,17	483620,54
11282	De Koperwiek 18 Almelo	Gebouwen	10,27	6,50	240021,62	483629,27
11283	De Koperwiek 20 Almelo	Gebouwen	10,29	8,20	240034,84	483645,82
11284	De Koperwiek 22 Almelo	Gebouwen	10,33	8,20	240034,70	483654,44
11285	De Koperwiek 2 Almelo	Gebouwen	10,32	6,60	240059,56	483621,07
11286	De Koperwiek 4 Almelo	Gebouwen	10,32	6,60	240059,56	483621,07
11287	De Koperwiek 6 Almelo	Gebouwen	10,30	6,50	240048,77	483620,90
11288	De Koperwiek 10 Almelo	Gebouwen	10,29	6,50	240043,43	483617,07
11289	De Koperwiek 12 Almelo	Gebouwen	10,31	6,50	240037,82	483629,55
11290	De Koperwiek 8 Almelo	Gebouwen	10,30	6,50	240048,77	483620,90
11291	De Koperwiek 57 Almelo	Gebouwen	10,16	8,10	240060,73	483654,10
11292	De Koperwiek 59 Almelo	Gebouwen	10,17	7,90	240052,35	483664,00
11293	De Koperwiek 55 Almelo	Gebouwen	10,18	7,90	240068,82	483654,23
11294	De Koperwiek 40 Almelo	Gebouwen	10,34	8,00	240033,60	483721,40
11295	De Koperwiek 38 Almelo	Gebouwen	10,38	8,20	240035,58	483715,29
11296	De Koperwiek 48 Almelo	Gebouwen	10,29	8,00	240048,93	483748,79
11297	De Koperwiek 46 Almelo	Gebouwen	10,45	8,30	240042,63	483737,56
11298	De Koperwiek 44 Almelo	Gebouwen	10,34	8,20	240038,93	483733,74
11299	De Koperwiek 42 Almelo	Gebouwen	10,33	7,90	240037,88	483729,98
11300	De Koperwiek 50 Almelo	Gebouwen	10,26	8,00	240053,89	483752,52
11301	De Koperwiek 52 Almelo	Gebouwen	10,37	8,20	240068,97	483743,14
11302	De Koperwiek 54 Almelo	Gebouwen	10,26	8,20	240068,84	483753,96
11303	Leemhorst 3 Almelo	Gebouwen	10,40	7,50	240250,77	483730,33
11304	De Koperwiek 11 Almelo	Gebouwen	10,21	6,50	240111,45	483627,76
11305	De Koperwiek 13 Almelo	Gebouwen	10,31	6,40	240117,15	483621,92
11306	De Koperwiek 9 Almelo	Gebouwen	10,21	6,50	240106,05	483627,67
11307	De Koperwiek 7 Almelo	Gebouwen	10,20	6,50	240100,65	483627,58
11308	De Koperwiek 3 Almelo	Gebouwen	10,18	6,50	240084,45	483627,32
11309	De Koperwiek 1 Almelo	Gebouwen	10,18	6,50	240084,45	483627,32
11310	De Koperwiek 5 Almelo	Gebouwen	10,16	6,50	240095,39	483618,67
11311	De Koperwiek 51 Almelo	Gebouwen	10,14	7,80	240077,25	483657,34

Model: 221130 Plansituatie 2037 - akoestisch onderzoek
Groep: (hoofdgroep)
Lijst van Gebouwen, voor rekenmethode Wegverkeerslawaai - RMG-2012, wegverkeer

Naam	Omschr.	Groep	Maaiveld	Rel.H	X-1	Y-1
11312	De Koperwiek 49 Almelo	Gebouwen	10,13	7,80	240082,91	483649,58
11313	De Koperwiek 47 Almelo	Gebouwen	10,14	7,60	240091,01	483649,70
11314	De Koperwiek 45 Almelo	Gebouwen	10,19	7,70	240099,13	483656,61
11315	De Koperwiek 77 Almelo	Gebouwen	10,19	7,40	240124,01	483675,84
11316	De Koperwiek 73 Almelo	Gebouwen	10,17	7,70	240109,00	483688,58
11317	De Koperwiek 75 Almelo	Gebouwen	10,17	7,50	240110,04	483688,60
11318	De Koperwiek 71 Almelo	Gebouwen	10,17	7,50	240090,65	483689,60
11319	De Koperwiek 69 Almelo	Gebouwen	10,16	7,60	240090,79	483680,26
11320	De Koperwiek 67 Almelo	Gebouwen	10,23	7,90	240076,13	483676,25
11321	De Koperwiek 17 Almelo	Gebouwen	10,26	7,60	240142,50	483611,66
11322	De Koperwiek 15 Almelo	Gebouwen	10,15	7,50	240132,00	483625,11
11323	De Koperwiek 31 Almelo	Gebouwen	10,30	6,90	240153,94	483650,34
11324	De Koperwiek 33 Almelo	Gebouwen	10,31	7,30	240154,14	483638,44
11325	De Koperwiek 37 Almelo	Gebouwen	10,28	7,20	240135,94	483650,61
11326	De Koperwiek 35 Almelo	Gebouwen	10,29	7,60	240136,15	483638,14
11327	De Koperwiek 85 Almelo	Gebouwen	10,20	7,60	240153,83	483689,20
11328	De Koperwiek 83 Almelo	Gebouwen	10,22	7,70	240144,96	483682,86
11329	De Koperwiek 81 Almelo	Gebouwen	10,18	7,60	240135,80	483688,98
11330	De Koperwiek 79 Almelo	Gebouwen	10,20	7,70	240126,98	483676,11
11331	De Koperwiek 56 Almelo	Gebouwen	10,32	8,20	240085,99	483749,06
11332	De Koperwiek 58 Almelo	Gebouwen	10,31	8,10	240086,03	483750,94
11333	De Koperwiek 62 Almelo	Gebouwen	10,29	8,20	240100,53	483748,30
11334	De Koperwiek 64 Almelo	Gebouwen	10,25	8,20	240106,63	483750,28
11335	De Koperwiek 60 Almelo	Gebouwen	10,20	8,20	240094,27	483753,69
11336	De Koperwiek 92 Almelo	Gebouwen	10,10	8,20	240129,48	483767,70
11337	De Koperwiek 90 Almelo	Gebouwen	10,11	8,20	240138,40	483765,09
11338	De Koperwiek 88 Almelo	Gebouwen	10,14	8,00	240138,46	483761,86
11339	De Koperwiek 72 Almelo	Gebouwen	10,19	8,20	240092,36	483708,13
11340	De Koperwiek 70 Almelo	Gebouwen	10,21	8,40	240092,22	483716,92
11341	De Koperwiek 68 Almelo	Gebouwen	10,17	8,30	240101,11	483720,59
11342	De Koperwiek 66 Almelo	Gebouwen	10,24	8,40	240092,00	483728,92
11343	De Koperwiek 74 Almelo	Gebouwen	10,26	8,30	240132,58	483704,05
11344	De Koperwiek 76 Almelo	Gebouwen	10,22	8,30	240126,07	483719,16
11345	De Koperwiek 78 Almelo	Gebouwen	10,18	8,20	240131,27	483719,26
11346	De Koperwiek 80 Almelo	Gebouwen	10,21	8,30	240130,97	483735,38
11347	De Koperwiek 82 Almelo	Gebouwen	10,26	8,30	240130,85	483741,44
11348	De Koperwiek 84 Almelo	Gebouwen	10,22	8,30	240141,57	483747,60
11349	De Koperwiek 86 Almelo	Gebouwen	10,22	8,20	240141,57	483747,60
11350	Geen verblijfsobject	Gebouwen	10,58	4,50	241416,40	481352,41
11351	Geen verblijfsobject	Gebouwen	10,42	3,00	241402,62	481330,60
11352	Pastoor Ossestraat 45 Bornerbroek	Gebouwen	10,72	7,40	241437,64	481366,51
11353	Pastoor Ossestraat 36 Bornerbroek	Gebouwen	10,55	6,90	241482,13	481395,98
11354	Geen verblijfsobject	Gebouwen	10,10	3,00	241532,38	481394,24
11355	Geen verblijfsobject	Gebouwen	10,07	4,60	241499,55	481403,12
11356	Pastoor Ossestraat 32d Bornerbroek	Gebouwen	10,57	17,70	241500,13	481292,54
11357	Pastoor Ossestraat 32c Bornerbroek	Gebouwen	10,59	6,30	241512,24	481281,63
11358	Geen verblijfsobject	Gebouwen	10,63	3,00	241518,04	481274,25
11359	Geen verblijfsobject	Gebouwen	10,59	3,00	241521,30	481289,60
11360	Hoonbrink 13 Bornerbroek	Gebouwen	10,61	7,50	241542,07	481295,41
11361	Hoonbrink 15 Bornerbroek	Gebouwen	10,60	7,40	241530,66	481299,31
11362	Hoonbrink 9 Bornerbroek	Gebouwen	10,67	8,10	241548,02	481273,72
11363	Hoonbrink 11 Bornerbroek	Gebouwen	10,68	8,00	241536,79	481270,48
11364	Hoonbrink 2 Bornerbroek	Gebouwen	10,66	7,70	241567,18	481292,67
11365	Hoonbrink 4 Bornerbroek	Gebouwen	10,65	6,10	241574,66	481309,34
11366	Moats 1 Bornerbroek	Gebouwen	10,73	7,40	241581,88	481275,31
11367	Moats 3 Bornerbroek	Gebouwen	10,75	8,60	241588,75	481285,91
11368	Moats 8 Bornerbroek	Gebouwen	10,81	8,10	241636,22	481259,66
11369	Moats 7 Bornerbroek	Gebouwen	10,72	7,60	241616,52	481295,68
11370	Wolbert 1 Bornerbroek	Gebouwen	10,72	6,60	241595,62	481304,61
11371	Pastoor Ossestraat 45a Bornerbroek	Gebouwen	11,08	7,30	241381,41	481449,91
11372	Wolbes Landen 5 Bornerbroek	Gebouwen	10,77	6,40	241046,25	481650,10
11373	Maatkampsweg 14 Bornerbroek	Gebouwen	11,29	6,10	242269,70	481510,74
11374	Maatkampsweg 20 Bornerbroek	Gebouwen	10,73	6,20	242058,63	481401,22
11375	Geen verblijfsobject	Gebouwen	10,78	4,30	242045,02	481462,30
11376	Geen verblijfsobject	Gebouwen	10,93	3,90	242032,54	481418,60
11377	Geen verblijfsobject	Gebouwen	11,35	3,00	242348,36	481414,90
11378	Maatkampsweg 19 Bornerbroek	Gebouwen	11,04	17,40	242239,76	481433,27
11379	Geen verblijfsobject	Gebouwen	10,37	3,00	241932,79	481723,90
11380	Geen verblijfsobject	Gebouwen	13,18	4,70	244394,18	481800,39
11381	Darwin 13 Almelo	Gebouwen	11,22	11,30	242023,86	481829,34
11382	Pastoor Ossestraat 52 Bornerbroek	Gebouwen	11,59	6,60	241855,08	482692,82
11383	Pastoor Ossestraat 50 Bornerbroek	Gebouwen	11,50	7,40	241898,06	482723,16
11384	Geen verblijfsobject	Gebouwen	11,69	5,30	241884,50	482652,59
11385	Geen verblijfsobject	Gebouwen	11,55	5,60	241946,78	482701,26
11386	Geen verblijfsobject	Gebouwen	11,56	4,40	241892,30	482733,86
11387	Geen verblijfsobject	Gebouwen	11,52	3,00	241869,40	482694,90
11388	Geen verblijfsobject	Gebouwen	11,78	7,60	241849,43	482662,06

Model: 221130 Plansituatie 2037 - akoestisch onderzoek
Groep: (hoofdgroep)
Lijst van Gebouwen, voor rekenmethode Wegverkeerslawaai - RMG-2012, wegverkeer

Naam	Omschr.	Groep	Maaiveld	Rel.H	X-1	Y-1
11389	Geen verblijfsobject	Gebouwen	12,34	3,60	242335,20	482438,84
11390	Geen verblijfsobject	Gebouwen	12,35	4,50	242326,12	482427,12
11391	Geen verblijfsobject	Gebouwen	11,57	7,30	241893,70	482684,78
11392	Geen verblijfsobject	Gebouwen	11,70	5,40	242199,20	482204,94
11393	Geen verblijfsobject	Gebouwen	11,99	5,40	242305,41	482159,38
11394	Geen verblijfsobject	Gebouwen	11,12	3,90	242199,00	482223,78
11395	Twentepoort Oost 51 Almelo	Gebouwen	10,34	6,60	241213,80	482627,09
11397	11396_Twentepoort Oost Almelo	Gebouwen	10,34	6,60	241237,37	482619,93
11399	11398_Twentepoort Oost Almelo	Gebouwen	10,33	6,70	241207,74	482606,87
11400	Twentepoort Oost 58 Almelo	Gebouwen	10,47	6,00	241270,37	482639,21
11401	Twentepoort Oost 61 Almelo	Gebouwen	10,80	12,20	241277,71	482485,41
11402	Twentepoort Oost 57 Almelo	Gebouwen	10,39	7,00	241186,84	482576,19
11404	11403_Twentepoort Oost Almelo	Gebouwen	10,41	19,70	241087,74	482798,20
11405	Twentepoort Oost 22 Almelo	Gebouwen	10,41	10,70	241056,46	482720,07
11407	11406_Twentepoort Oost Almelo	Gebouwen	10,35	9,90	241115,51	482645,08
11408	Twentepoort Oost 20 Almelo	Gebouwen	10,37	7,10	241039,39	482734,25
11409	Geen verblijfsobject	Gebouwen	10,40	3,00	240956,37	482805,13
11410	Twentepoort Oost 45 Almelo	Gebouwen	10,29	6,80	241232,21	482653,19
11411	Twentepoort Oost 47 Almelo	Gebouwen	10,34	6,70	241217,58	482625,94
11412	Twentepoort Oost 37 Almelo	Gebouwen	10,43	6,50	241250,83	482765,94
11413	Twentepoort Oost 39 Almelo	Gebouwen	10,58	6,40	241227,58	482734,47
11415	11414_Twentepoort Oost Almelo	Gebouwen	10,47	7,30	241261,19	482722,42
11417	11416_Twentepoort Oost Almelo	Gebouwen	10,49	6,10	241222,86	482703,40
11418	Twentepoort Oost 56 Almelo	Gebouwen	10,85	6,00	241328,87	482644,38
11419	Twentepoort Oost 35a Almelo	Gebouwen	10,38	6,30	241252,33	482825,65
11421	11420_Twentepoort Oost Almelo	Gebouwen	10,52	7,40	241287,28	482752,66
11422	Bolscher Landen 43 Bornerbroek	Gebouwen	11,80	6,20	242696,39	480266,38
11423	Geen verblijfsobject	Gebouwen	11,40	5,20	242670,58	480147,07
11424	Geen verblijfsobject	Gebouwen	11,54	5,10	242620,18	480106,55
11425	Geen verblijfsobject	Gebouwen	11,58	4,50	242616,31	480107,82
11426	Geen verblijfsobject	Gebouwen	11,60	4,90	242601,20	480094,13
11427	Geen verblijfsobject	Gebouwen	11,45	5,60	242643,42	480347,76
11428	Geen verblijfsobject	Gebouwen	11,73	3,60	242614,53	480135,77
11429	Geen verblijfsobject	Gebouwen	11,93	4,30	242694,44	480280,91
11430	Geen verblijfsobject	Gebouwen	11,93	5,30	242776,73	480274,29
11431	Geen verblijfsobject	Gebouwen	11,42	6,10	242727,95	480400,72
11432	Geen verblijfsobject	Gebouwen	12,25	3,60	242708,25	480283,69
11433	Bolscherdwarsweg 5 Bornerbroek	Gebouwen	11,04	5,60	242356,14	480877,51
11435	11434_Bolscherdwarsweg Bornerbroek	Gebouwen	11,07	6,50	242399,01	480837,04
11436	Bolscher Landen 35 Bornerbroek	Gebouwen	11,19	5,60	242768,70	480597,05
11437	Geen verblijfsobject	Gebouwen	11,17	5,10	242445,65	480787,37
11438	Geen verblijfsobject	Gebouwen	11,17	4,60	242436,97	480824,56
11439	Geen verblijfsobject	Gebouwen	11,35	5,10	242465,82	480822,09
11440	Bolscher Landen 25 Bornerbroek	Gebouwen	11,58	5,50	242496,46	481218,02
11441	Bolscher Landen 29 Bornerbroek	Gebouwen	12,24	5,80	242529,11	481078,87
11442	Geen verblijfsobject	Gebouwen	12,31	6,20	242634,46	481187,39
11443	Geen verblijfsobject	Gebouwen	11,82	3,00	242592,09	481237,06
11444	Bornsestraat 9 Bornerbroek	Gebouwen	12,33	6,70	242646,18	481201,03
11445	Bolscherdwarsweg 9 Bornerbroek	Gebouwen	11,79	6,20	242566,14	480917,10
11446	Bolscherdwarsweg 2 Bornerbroek	Gebouwen	11,43	6,80	242398,89	481018,12
11447	Geen verblijfsobject	Gebouwen	11,53	3,80	242418,53	481020,63
11448	Geen verblijfsobject	Gebouwen	11,62	3,00	242433,09	481013,88
11449	Geen verblijfsobject	Gebouwen	11,61	4,60	243319,94	480772,30
11450	Stobbenhorst 1 Bornerbroek	Gebouwen	11,48	6,60	243313,74	480764,29
11451	Geen verblijfsobject	Gebouwen	11,44	3,00	243293,87	480823,88
11452	Bornsestraat 7 Bornerbroek	Gebouwen	12,78	5,90	243091,76	481209,51
11453	Geen verblijfsobject	Gebouwen	13,05	8,60	243363,24	480971,04
11454	Geen verblijfsobject	Gebouwen	12,91	3,60	243121,02	481188,60
11455	Geen verblijfsobject	Gebouwen	12,82	3,80	243118,70	481196,82
11456	Geen verblijfsobject	Gebouwen	12,65	4,10	243116,68	481224,48
11457	Geen verblijfsobject	Gebouwen	12,59	2,40	243080,90	481201,36
11458	Geen verblijfsobject	Gebouwen	13,01	7,40	243347,31	480944,69
11459	Geen verblijfsobject	Gebouwen	12,71	3,70	243107,03	481224,82
11460	Stobbenhorst 5 Bornerbroek	Gebouwen	13,33	7,00	243338,60	480974,31
11461	Geen verblijfsobject	Gebouwen	12,70	3,40	243277,88	481110,16
11462	Geen verblijfsobject	Gebouwen	13,23	5,50	243330,87	480963,48
11463	Maatkampsweg 22 Bornerbroek	Gebouwen	10,91	6,60	242005,97	481415,54
11464	Bolscher Landen 12 Bornerbroek	Gebouwen	10,64	7,20	242223,89	481679,19
11465	De Maraboe 21 Almelo	Gebouwen	10,29	6,10	239973,12	483450,86
11466	De Maraboe 23 Almelo	Gebouwen	10,31	6,00	239973,01	483457,22
11467	De Maraboe 25 Almelo	Gebouwen	10,31	6,10	239972,90	483463,59
11468	De Maraboe 27 Almelo	Gebouwen	10,30	6,00	239972,80	483469,96
11469	De Maraboe 29 Almelo	Gebouwen	10,30	6,10	239972,69	483476,32
11470	De Maraboe 31 Almelo	Gebouwen	10,35	6,00	239982,54	483476,49
11471	De Maraboe 20 Almelo	Gebouwen	10,35	6,00	239981,84	483501,02
11472	De Maraboe 18 Almelo	Gebouwen	10,28	5,90	239975,47	483500,92
11473	Geen verblijfsobject	Gebouwen	0,00	6,00	239969,10	483500,82

Model: 221130 Plansituatie 2037 - akoestisch onderzoek
Groep: (hoofdgroep)
Lijst van Gebouwen, voor rekenmethode Wegverkeerslawaai - RMG-2012, wegverkeer

Naam	Omschr.	Groep	Maaiveld	Rel.H	X-1	Y-1
11474	De Maraboe 33 Almelo	Gebouwen	10,35	7,60	240028,25	483471,60
11475	De Maraboe 22 Almelo	Gebouwen	10,40	6,00	239988,21	483501,12
11476	De Maraboe 24 Almelo	Gebouwen	10,38	7,30	240016,10	483507,99
11477	De Maraboe 26 Almelo	Gebouwen	10,35	7,50	240025,51	483500,00
11478	De Maraboe 30 Almelo	Gebouwen	10,39	7,90	240044,15	483497,32
11479	De Maraboe 28 Almelo	Gebouwen	10,30	7,90	240034,62	483512,94
11480	De Maraboe 32 Almelo	Gebouwen	10,31	7,50	240053,58	483511,22
11481	De Maraboe 34 Almelo	Gebouwen	10,28	7,50	240062,78	483507,16
11482	De Maraboe 37 Almelo	Gebouwen	10,39	7,70	240027,12	483451,09
11483	De Maraboe 39 Almelo	Gebouwen	10,39	7,80	240027,12	483451,09
11484	De Maraboe 35 Almelo	Gebouwen	10,39	6,90	240031,00	483461,12
11485	Geen verblijfsobject	Gebouwen	0,00	7,50	239977,44	483576,08
11486	Zeven Bosjes 337 Almelo	Gebouwen	10,35	6,60	239990,28	483536,29
11487	Zeven Bosjes 335 Almelo	Gebouwen	0,00	6,60	239979,31	483545,18
11488	Zeven Bosjes 339 Almelo	Gebouwen	10,35	6,40	239990,28	483536,29
11489	Zeven Bosjes 355 Almelo	Gebouwen	10,22	7,80	240076,47	483545,53
11490	Zeven Bosjes 353 Almelo	Gebouwen	10,22	7,50	240076,47	483545,53
11491	Zeven Bosjes 351 Almelo	Gebouwen	10,20	7,70	240060,36	483546,27
11492	Zeven Bosjes 349 Almelo	Gebouwen	10,20	7,90	240060,36	483546,27
11493	Zeven Bosjes 345 Almelo	Gebouwen	10,20	7,70	240044,28	483545,02
11494	Zeven Bosjes 347 Almelo	Gebouwen	10,20	7,60	240044,28	483545,02
11495	Zeven Bosjes 343 Almelo	Gebouwen	10,23	7,00	240036,49	483529,73
11496	Zeven Bosjes 341 Almelo	Gebouwen	10,22	8,00	240028,16	483545,77
11497	Geen verblijfsobject	Gebouwen	10,23	3,00	240028,46	483524,95
11498	Geen verblijfsobject	Gebouwen	10,29	3,00	240011,44	483550,85
11499	Geen verblijfsobject	Gebouwen	10,25	2,40	240016,28	483599,21
11501	11500_Zeven Bosjes Almelo	Gebouwen	10,26	7,60	240016,86	483577,21
11503	11502_Zeven Bosjes Almelo	Gebouwen	10,23	7,70	240027,82	483577,38
11505	11504_Zeven Bosjes Almelo	Gebouwen	10,23	7,70	240027,68	483586,44
11507	11506_Zeven Bosjes Almelo	Gebouwen	10,23	7,70	240033,03	483590,03
11509	11508_Zeven Bosjes Almelo	Gebouwen	10,23	7,70	240043,85	483590,20
11511	11510_Zeven Bosjes Almelo	Gebouwen	10,21	7,70	240044,05	483577,64
11513	11512_Zeven Bosjes Almelo	Gebouwen	10,21	7,70	240049,45	483577,73
11515	11514_Zeven Bosjes Almelo	Gebouwen	10,23	7,60	240054,66	483590,38
11516	Zeven Bosjes 178 Almelo	Gebouwen	10,21	6,60	240060,36	483580,77
11517	Windmolenbroeksweg 24 Almelo	Gebouwen	10,05	6,70	240220,01	483568,33
11518	Geen verblijfsobject	Gebouwen	10,02	4,00	240230,93	483571,70
11519	De Maraboe 52 Almelo	Gebouwen	10,31	7,20	240130,08	483475,21
11520	De Maraboe 40 Almelo	Gebouwen	10,30	8,00	240106,40	483505,75
11521	De Maraboe 42 Almelo	Gebouwen	10,30	8,00	240115,65	483505,93
11522	De Maraboe 44 Almelo	Gebouwen	10,30	8,00	240106,75	483489,76
11523	De Maraboe 46 Almelo	Gebouwen	10,30	7,80	240116,04	483489,94
11524	De Maraboe 48 Almelo	Gebouwen	10,25	7,70	240107,05	483473,81
11525	De Maraboe 50 Almelo	Gebouwen	10,25	8,10	240107,05	483473,81
11526	De Maraboe 56 Almelo	Gebouwen	10,31	8,00	240148,12	483475,66
11527	De Maraboe 58 Almelo	Gebouwen	10,31	8,30	240165,83	483475,93
11528	De Maraboe 54 Almelo	Gebouwen	10,30	7,40	240148,14	483473,45
11529	De Maraboe 36 Almelo	Gebouwen	10,30	7,50	240072,24	483511,44
11530	De Maraboe 38 Almelo	Gebouwen	10,25	7,50	240081,62	483497,96
11531	Geen verblijfsobject	Gebouwen	10,31	3,00	240156,89	483493,34
11532	De Goudvink 2 Almelo	Gebouwen	10,26	7,40	240063,58	483885,89
11533	De Goudvink 4 Almelo	Gebouwen	10,27	8,00	240072,00	483886,06
11534	De Goudvink 6 Almelo	Gebouwen	10,28	7,30	240063,64	483880,19
11535	De Goudvink 8 Almelo	Gebouwen	10,28	8,10	240069,57	483874,35
11536	De Goudvink 10 Almelo	Gebouwen	10,29	7,40	240069,63	483868,90
11537	De Goudvink 12 Almelo	Gebouwen	10,30	7,40	240065,01	483857,24
11538	De Goudvink 14 Almelo	Gebouwen	10,30	7,30	240069,75	483857,72
11539	Geen verblijfsobject	Gebouwen	10,25	3,00	240077,15	483893,52
11540	Geen verblijfsobject	Gebouwen	10,25	3,00	240065,83	483893,58
11541	De Goudvink 16 Almelo	Gebouwen	10,29	7,40	240073,08	483851,87
11543	11542_Twentepoort Oost Almelo	Gebouwen	10,09	11,60	241347,17	482791,69
11544	Twentepoort Oost 32 Almelo	Gebouwen	10,48	6,50	241140,42	482792,49
11545	Geen verblijfsobject	Gebouwen	10,51	3,00	241147,28	482796,36
11546	Pastoor Ossestraat 44 Bornerbroek	Gebouwen	10,69	6,90	241420,89	482470,80
11547	Henriette Roland Holstlaan 91 Almelo	Gebouwen	10,85	4,00	241051,72	482991,82
11548	Twentepoort West 15 Almelo	Gebouwen	10,38	9,70	240962,22	482855,68
11549	Twentepoort Oost 8 Almelo	Gebouwen	10,54	0,00	241140,41	482982,27
11550	Twentepoort West 13 Almelo	Gebouwen	10,33	8,10	240984,49	482893,02
11552	11551_Twentepoort Oost Almelo	Gebouwen	10,41	13,60	241107,38	482914,08
11553	Twentepoort Oost 34 Almelo	Gebouwen	10,70	7,80	241145,04	482827,14
11555	11554_Twentepoort Oost Almelo	Gebouwen	10,57	11,10	241094,20	482827,15
11557	11556_Twentepoort Oost Almelo	Gebouwen	10,68	14,70	241122,52	482866,10
11559	11558_Twentepoort West Almelo	Gebouwen	10,36	9,10	240993,67	482936,58
11561	11560_Maatkampsdwarsweg Bornerbroek	Gebouwen	12,00	6,10	242311,02	482141,29
11562	Maatkampsdwarsweg 12 Bornerbroek	Gebouwen	11,84	6,90	242193,14	482198,05
11563	Geen verblijfsobject	Gebouwen	11,54	3,40	242165,83	482192,36
11564	Krikkenhaar 21 Bornerbroek	Gebouwen	12,72	6,20	243032,60	481887,60

Model: 221130 Plansituatie 2037 - akoestisch onderzoek
Groep: (hoofdgroep)
Lijst van Gebouwen, voor rekenmethode Wegverkeerslawaai - RMG-2012, wegverkeer

Naam	Omschr.	Groep	Maaiveld	Rel.H	X-1	Y-1
11565	Geen verblijfsobject	Gebouwen	12,97	3,00	243039,12	481877,97
11566	Krikkenhaar 11 Bornerbroek	Gebouwen	13,81	6,50	243249,94	481912,95
11567	Geen verblijfsobject	Gebouwen	13,11	4,50	243287,09	481924,56
11568	Geen verblijfsobject	Gebouwen	12,74	3,00	243247,30	481836,92
11569	Geen verblijfsobject	Gebouwen	12,88	3,00	243251,68	481845,06
11570	Geen verblijfsobject	Gebouwen	12,97	3,00	243064,55	481851,48
11571	Geen verblijfsobject	Gebouwen	12,29	3,00	243173,04	481992,68
11572	Geen verblijfsobject	Gebouwen	13,94	3,70	243224,24	481892,18
11573	Geen verblijfsobject	Gebouwen	13,36	6,00	243397,56	482015,75
11574	Krikkenhaar 17 Bornerbroek	Gebouwen	13,61	6,60	243209,80	481902,59
11575	Geen verblijfsobject	Gebouwen	13,62	3,40	243428,27	481992,85
11576	Geen verblijfsobject	Gebouwen	13,53	4,80	243416,38	482008,28
11577	Tusveld 83 Bornerbroek	Gebouwen	12,41	2,90	242648,12	482814,92
11578	Krikkenven 2 Bornerbroek	Gebouwen	13,27	5,80	243047,54	481395,75
11579	Krikkenven 5 Bornerbroek	Gebouwen	12,72	7,00	242920,53	481412,12
11580	Geen verblijfsobject	Gebouwen	12,50	4,40	242833,88	481329,09
11581	Geen verblijfsobject	Gebouwen	12,89	4,20	242706,78	481616,27
11582	Geen verblijfsobject	Gebouwen	12,71	3,00	243056,04	481368,16
11583	Geen verblijfsobject	Gebouwen	12,28	4,50	242785,79	481318,60
11584	Geen verblijfsobject	Gebouwen	12,42	4,30	242750,76	481614,82
11585	Geen verblijfsobject	Gebouwen	13,31	3,00	243024,12	481403,51
11586	Geen verblijfsobject	Gebouwen	12,93	3,60	243023,86	481389,84
11587	Geen verblijfsobject	Gebouwen	12,45	4,70	242816,69	481373,91
11588	Bornsestraat 14 Bornerbroek	Gebouwen	12,90	5,70	243025,60	481379,11
11589	Bolscher Landen 20 Bornerbroek	Gebouwen	11,55	6,50	242373,10	481400,43
11590	Bolscher Landen 21 Bornerbroek	Gebouwen	11,82	7,40	242436,47	481370,55
11591	Bornsestraat 16a Bornerbroek	Gebouwen	12,18	6,30	242650,80	481356,94
11592	Geen verblijfsobject	Gebouwen	11,87	5,10	242451,80	481352,10
11593	Geen verblijfsobject	Gebouwen	11,85	3,60	242439,01	481358,51
11594	Geen verblijfsobject	Gebouwen	12,23	5,60	242635,06	481366,31
11595	Geen verblijfsobject	Gebouwen	11,56	4,30	242374,94	481391,51
11596	Geen verblijfsobject	Gebouwen	12,15	5,40	242620,99	481356,74
11597	Geen verblijfsobject	Gebouwen	12,12	4,20	242613,87	481410,66
11598	Bolscher Landen 22 Bornerbroek	Gebouwen	11,28	5,60	242362,02	481345,49
11599	Maatkampsweg 17 Bornerbroek	Gebouwen	12,36	7,30	242497,65	481559,05
11600	Geen verblijfsobject	Gebouwen	12,37	3,00	242455,56	481565,70
11601	Geen verblijfsobject	Gebouwen	12,37	3,00	242455,56	481565,70
11602	Geen verblijfsobject	Gebouwen	12,61	3,00	242525,84	481618,38
11603	Maatkampsweg 15 Bornerbroek	Gebouwen	12,26	2,90	242530,14	481588,37
11604	Geen verblijfsobject	Gebouwen	12,28	3,00	242462,67	481577,16
11605	Ossendijk 4 Bornerbroek	Gebouwen	12,71	6,60	242884,79	481776,28
11606	Geen verblijfsobject	Gebouwen	12,73	5,00	242891,08	481764,16
11607	Geen verblijfsobject	Gebouwen	12,98	3,00	242737,86	481797,10
11608	Geen verblijfsobject	Gebouwen	12,96	4,30	242732,86	481796,68
11609	Geen verblijfsobject	Gebouwen	12,90	3,00	242722,62	481767,42
11610	Geen verblijfsobject	Gebouwen	12,91	3,60	242708,52	481785,90
11612	11611_Ossendijk Bornerbroek	Gebouwen	12,85	6,40	242730,20	481770,07
11613	Bornsestraat 12 Bornerbroek	Gebouwen	13,94	3,90	243083,20	481546,67
11614	Bornsestraat 10a Bornerbroek	Gebouwen	13,43	6,70	243402,14	481495,14
11615	Geen verblijfsobject	Gebouwen	12,74	5,00	243391,06	481526,00
11616	Geen verblijfsobject	Gebouwen	12,12	5,90	243136,36	481508,83
11617	Geen verblijfsobject	Gebouwen	12,82	3,00	243160,04	481372,07
11618	Bornsestraat 10b Bornerbroek	Gebouwen	12,50	6,30	243177,48	481497,32
11619	Bornsestraat 8 Bornerbroek	Gebouwen	13,22	5,30	243507,45	481503,15
11620	Bornsestraat 10 Bornerbroek	Gebouwen	13,23	5,70	243458,15	481484,52
11621	Geen verblijfsobject	Gebouwen	13,27	5,30	243450,03	481493,67
11622	Geen verblijfsobject	Gebouwen	13,11	3,00	243573,10	481520,52
11623	Geen verblijfsobject	Gebouwen	12,14	3,70	243715,98	481658,38
11624	Maatkampsdwarsweg 1 Bornerbroek	Gebouwen	12,10	6,40	242707,48	482141,33
11625	Maatkampsdwarsweg 1a Bornerbroek	Gebouwen	12,22	6,10	242702,44	482155,19
11626	Geen verblijfsobject	Gebouwen	12,05	3,80	242715,12	482127,90
11627	Geen verblijfsobject	Gebouwen	12,30	3,00	242653,40	482817,72
11628	Geen verblijfsobject	Gebouwen	12,27	3,80	242686,11	482822,43
11629	Maatkampsdwarsweg 4 Bornerbroek	Gebouwen	12,45	7,60	242363,40	482426,52
11630	Maatkampsweg 8 Bornerbroek	Gebouwen	12,50	5,80	242882,36	482315,44
11631	Geen verblijfsobject	Gebouwen	12,22	3,30	242954,94	482202,38
11632	Geen verblijfsobject	Gebouwen	12,18	6,00	242928,54	482193,68
11633	Geen verblijfsobject	Gebouwen	12,50	5,60	242903,12	482333,32
11634	Geen verblijfsobject	Gebouwen	12,37	4,00	242850,72	482136,54
11635	Geen verblijfsobject	Gebouwen	12,02	2,40	242712,78	482124,94
11636	Geen verblijfsobject	Gebouwen	12,12	3,70	242949,72	482213,07
11637	Geen verblijfsobject	Gebouwen	12,09	4,00	242947,80	482213,89
11638	Geen verblijfsobject	Gebouwen	12,49	5,70	242866,91	482321,73
11639	Maatkampsweg 9 Bornerbroek	Gebouwen	12,07	6,60	242924,93	482201,18
11640	Maatkampsweg 11 Bornerbroek	Gebouwen	12,52	5,90	242862,49	482148,15
11641	Tusveld 47 Bornerbroek	Gebouwen	12,72	0,00	242938,99	482700,43
11642	Tusveld 49 Bornerbroek	Gebouwen	12,67	5,60	243050,21	482773,48

Model: 221130 Plansituatie 2037 - akoestisch onderzoek
Groep: (hoofdgroep)
Lijst van Gebouwen, voor rekenmethode Wegverkeerslawaai - RMG-2012, wegverkeer

Naam	Omschr.	Groep	Maaiveld	Rel.H	X-1	Y-1
11643	Geen verblijfsobject	Gebouwen	12,70	0,00	242934,31	482731,71
11644	Geen verblijfsobject	Gebouwen	12,75	3,80	242932,04	482792,24
11645	Krikkenhaar 7 Bornerbroek	Gebouwen	12,74	6,30	243381,10	482102,72
11646	Maatkampsweg 6 Bornerbroek	Gebouwen	12,67	5,50	243131,79	482391,47
11647	Geen verblijfsobject	Gebouwen	12,35	5,70	243213,77	482133,30
11648	Geen verblijfsobject	Gebouwen	12,75	5,80	243388,40	482080,02
11649	Geen verblijfsobject	Gebouwen	12,86	2,80	243142,54	482410,08
11650	Geen verblijfsobject	Gebouwen	12,71	3,10	243134,72	482410,04
11651	Geen verblijfsobject	Gebouwen	12,60	3,00	243114,80	482376,62
11652	Geen verblijfsobject	Gebouwen	12,62	4,40	243102,82	482394,64
11654	11653_Maatkampsweg Bornerbroek	Gebouwen	12,41	6,10	243237,84	482138,44
11655	Geen verblijfsobject	Gebouwen	12,22	3,00	243077,34	482269,66
11656	Geen verblijfsobject	Gebouwen	12,52	3,00	243350,86	482393,16
11657	Maatkampsweg 7b Bornerbroek	Gebouwen	12,42	3,50	243091,92	482258,74
11658	Geen verblijfsobject	Gebouwen	12,34	3,00	243202,60	482167,39
11659	Geen verblijfsobject	Gebouwen	13,61	17,30	243500,02	482168,72
11660	Geen verblijfsobject	Gebouwen	12,39	6,00	243553,41	482361,82
11661	Krikkenhaar 3 Bornerbroek	Gebouwen	13,41	5,80	243480,28	482134,05
11662	Maatkampsweg 5 Bornerbroek	Gebouwen	12,79	7,60	243532,59	482333,64
11663	Geen verblijfsobject	Gebouwen	13,18	6,60	243467,35	482126,51
11664	't Maatveld 3 Bornerbroek	Gebouwen	13,10	6,80	243255,47	482435,88
11665	Tusveld 25 Bornerbroek	Gebouwen	12,59	0,00	243375,91	482566,91
11666	Tusveld 23 Bornerbroek	Gebouwen	12,79	4,00	243411,49	482467,56
11667	Geen verblijfsobject	Gebouwen	11,90	3,40	243750,71	484171,38
11668	Geen verblijfsobject	Gebouwen	11,93	3,80	243765,97	484248,59
11669	Planthofsweg 79 Almelo	Gebouwen	11,90	7,80	243767,95	484173,03
11671	11670_Tusveld Bornerbroek	Gebouwen	12,62	6,90	244094,79	482029,73
11672	Geen verblijfsobject	Gebouwen	12,54	5,20	244066,04	482045,47
11673	Geen verblijfsobject	Gebouwen	12,55	4,50	244084,62	482033,76
11674	Tusveld 2 Bornerbroek	Gebouwen	13,62	4,00	244413,23	481834,61
11674	Tusveld 2 Bornerbroek	Gebouwen	13,58	5,80	244407,12	481830,19
11675	Tusveld 4 Bornerbroek	Gebouwen	13,62	6,70	244198,03	481860,61
11676	Geen verblijfsobject	Gebouwen	13,65	6,80	244230,62	481847,25
11677	Geen verblijfsobject	Gebouwen	13,64	4,40	244232,48	481836,82
11678	Tusveld 8a Bornerbroek	Gebouwen	13,83	5,90	244151,51	482137,88
11679	Geen verblijfsobject	Gebouwen	13,45	3,00	244148,68	482080,27
11680	Columbus 18 Almelo	Gebouwen	10,55	7,40	240704,01	482002,61
11681	Geen verblijfsobject	Gebouwen	10,18	3,00	240915,19	481794,95
11682	Wolbes Landen 14 Bornerbroek	Gebouwen	10,73	7,10	241296,35	481456,26
11683	Wolbes Landen 3a Bornerbroek	Gebouwen	10,19	5,70	241206,94	481505,32
11684	Wolbes Landen 12 Bornerbroek	Gebouwen	10,48	7,20	241358,58	481311,66
11685	Geen verblijfsobject	Gebouwen	10,39	6,30	241379,08	481319,91
11686	Columbus 17 Almelo	Gebouwen	10,47	6,90	240693,64	482053,53
11687	Geen verblijfsobject	Gebouwen	10,43	3,70	240675,58	482060,31
11688	Twentepoort West 25 Almelo	Gebouwen	10,41	6,90	240572,04	482810,61
11689	Twentepoort West 18 Almelo	Gebouwen	10,43	8,50	240575,27	482762,67
11690	Twentepoort West 21 Almelo	Gebouwen	10,43	8,00	240722,22	482837,64
11691	Twentepoort West 19 Almelo	Gebouwen	10,32	8,70	240784,11	482816,34
11693	11692_Twentepoort West Almelo	Gebouwen	10,36	8,00	240897,55	482733,68
11694	Twentepoort West 10 Almelo	Gebouwen	10,36	45,90	240897,55	482733,68
11695	De Ral 40a Almelo	Gebouwen	10,21	7,30	240206,61	483417,11
11696	De Ral 40 Almelo	Gebouwen	10,02	7,00	240206,80	483410,06
11697	De Ral 38 Almelo	Gebouwen	10,21	7,00	240216,41	483410,36
11698	De Ral 36 Almelo	Gebouwen	10,34	7,00	240226,01	483410,83
11699	De Ral 46 Almelo	Gebouwen	10,01	6,70	240242,04	483492,40
11700	De Ral 44 Almelo	Gebouwen	10,17	7,80	240238,57	483455,79
11701	De Ral 42 Almelo	Gebouwen	10,27	7,10	240237,62	483438,32
11702	Geen verblijfsobject	Gebouwen	9,91	2,50	240232,74	483477,51
11703	Geen verblijfsobject	Gebouwen	9,87	3,00	240218,95	483459,92
11704	Zeven Bosjes 381 Almelo	Gebouwen	10,23	7,60	240139,56	483503,44
11705	Zeven Bosjes 379 Almelo	Gebouwen	10,29	7,50	240130,68	483506,22
11706	Zeven Bosjes 385 Almelo	Gebouwen	10,27	7,60	240151,02	483503,60
11707	Zeven Bosjes 383 Almelo	Gebouwen	10,24	7,50	240145,15	483507,78
11708	Zeven Bosjes 387 Almelo	Gebouwen	10,28	7,30	240156,56	483508,12
11709	De Koperwiek 29 Almelo	Gebouwen	10,24	7,40	240136,59	483577,04
11710	De Koperwiek 27 Almelo	Gebouwen	10,33	7,60	240144,89	483588,74
11711	De Koperwiek 25 Almelo	Gebouwen	10,29	7,50	240136,39	483588,60
11712	De Koperwiek 23 Almelo	Gebouwen	10,34	7,50	240144,80	483594,44
11713	De Koperwiek 21 Almelo	Gebouwen	10,31	7,50	240131,48	483605,62
11714	De Koperwiek 19 Almelo	Gebouwen	10,34	7,90	240133,86	483611,52
11715	Zeven Bosjes 367 Almelo	Gebouwen	10,33	7,30	240125,22	483545,54
11716	Zeven Bosjes 369 Almelo	Gebouwen	10,36	7,50	240125,31	483539,83
11717	Zeven Bosjes 373 Almelo	Gebouwen	10,40	7,50	240125,50	483528,41
11718	Zeven Bosjes 375 Almelo	Gebouwen	10,31	7,40	240127,12	483522,74
11719	Zeven Bosjes 377 Almelo	Gebouwen	10,30	7,40	240121,59	483515,20
11720	Zeven Bosjes 371 Almelo	Gebouwen	10,39	7,50	240126,91	483534,16
11721	Zeven Bosjes 359 Almelo	Gebouwen	10,19	7,40	240092,60	483546,79

Model: 221130 Plansituatie 2037 - akoestisch onderzoek
Groep: (hoofdgroep)
Lijst van Gebouwen, voor rekenmethode Wegverkeerslawaai - RMG-2012, wegverkeer

Naam	Omschr.	Groep	Maaiveld	Rel.H	X-1	Y-1
11722	Zeven Bosjes 357 Almelo	Gebouwen	10,19	7,90	240092,60	483546,79
11723	Zeven Bosjes 377GA01 Almelo	Gebouwen	10,32	2,60	240101,04	483523,18
11724	De Maraboe 38GA01 Almelo	Gebouwen	10,33	2,50	240090,66	483522,63
11725	De Maraboe 38GA03 Almelo	Gebouwen	10,36	2,60	240096,75	483516,80
11726	De Maraboe 38GA02 Almelo	Gebouwen	10,33	2,60	240096,72	483522,74
11727	Zeven Bosjes 180 Almelo	Gebouwen	10,09	6,50	240085,19	483590,18
11728	Zeven Bosjes 192 Almelo	Gebouwen	10,16	7,50	240112,42	483578,73
11729	Zeven Bosjes 188 Almelo	Gebouwen	10,17	7,80	240106,48	483591,18
11730	Zeven Bosjes 190 Almelo	Gebouwen	10,17	7,60	240106,81	483591,19
11731	Zeven Bosjes 186 Almelo	Gebouwen	10,14	7,60	240101,46	483587,39
11732	Zeven Bosjes 184 Almelo	Gebouwen	10,13	7,60	240095,99	483591,05
11733	Zeven Bosjes 182 Almelo	Gebouwen	10,09	7,60	240085,18	483590,88
11734	Geen verblijfsobject	Gebouwen	10,11	3,00	240083,79	483603,57
11735	Grensweg 5 Almelo	Gebouwen	10,18	6,10	240333,00	482989,93
11736	De Plevier 68 Almelo	Gebouwen	10,18	7,90	240411,96	483016,63
11737	De Plevier 66 Almelo	Gebouwen	10,23	8,00	240428,96	483010,98
11738	De Plevier 70 Almelo	Gebouwen	10,12	7,70	240397,42	483019,86
11739	De Plevier 78 Almelo	Gebouwen	10,22	8,10	240379,82	482986,57
11740	De Plevier 78a Almelo	Gebouwen	10,22	8,10	240379,82	482986,57
11741	De Plevier 76 Almelo	Gebouwen	10,17	8,00	240385,44	482995,32
11742	De Plevier 72 Almelo	Gebouwen	10,12	7,70	240397,42	483019,86
11743	De Plevier 74 Almelo	Gebouwen	10,03	8,00	240398,11	483005,54
11744	De Plevier 80 Almelo	Gebouwen	10,18	6,90	240357,40	483003,93
11745	De Plevier 88 Almelo	Gebouwen	10,17	7,10	240302,78	483013,28
11746	De Plevier 86 Almelo	Gebouwen	10,16	7,00	240304,82	483013,50
11747	Grensweg 3 Almelo	Gebouwen	10,18	5,50	240333,00	482989,93
11748	De Plevier 90 Almelo	Gebouwen	10,20	6,50	240298,05	482999,79
11749	Geen verblijfsobject	Gebouwen	10,19	4,60	240327,38	483008,53
11750	Geen verblijfsobject	Gebouwen	10,19	3,70	240345,16	483010,53
11751	Geen verblijfsobject	Gebouwen	9,91	3,00	240409,00	482979,48
11752	Geen verblijfsobject	Gebouwen	9,84	3,90	240413,96	482956,57
11753	De Plevier 92 Almelo	Gebouwen	10,25	6,30	240265,38	482995,66
11754	Twentepoort West 26 Almelo	Gebouwen	10,68	6,00	240580,37	482884,74
11755	De Patrijs 49 Almelo	Gebouwen	10,28	6,60	240567,60	482987,08
11756	De Patrijs 51 Almelo	Gebouwen	10,28	5,80	240567,29	482979,29
11757	De Pelikaan 74 Almelo	Gebouwen	10,29	7,30	240597,93	482982,73
11758	De Patrijs 43 Almelo	Gebouwen	10,17	6,10	240573,58	483009,71
11759	De Patrijs 45 Almelo	Gebouwen	10,24	6,00	240557,38	483004,42
11760	De Patrijs 47 Almelo	Gebouwen	10,26	6,30	240555,06	483011,85
11761	De Pelikaan 69 Almelo	Gebouwen	10,19	7,40	240601,09	483018,08
11762	Geen verblijfsobject	Gebouwen	10,15	3,00	240555,69	482978,86
11763	Geen verblijfsobject	Gebouwen	10,19	2,60	240571,16	483023,22
11764	Geen verblijfsobject	Gebouwen	10,70	3,70	240591,24	482892,40
11765	Geen verblijfsobject	Gebouwen	10,29	3,00	240539,88	482853,97
11766	De Paradijsvogel 1 Almelo	Gebouwen	10,56	7,30	240560,48	482895,44
11767	Twentepoort West 27 Almelo	Gebouwen	10,40	6,70	240568,49	482819,77
11768	Geen verblijfsobject	Gebouwen	10,48	3,60	240494,41	482891,53
11769	De Plevier 50 Almelo	Gebouwen	10,30	6,60	240459,26	483015,52
11770	De Plevier 52 Almelo	Gebouwen	10,03	6,40	240480,53	483020,52
11771	De Plevier 56 Almelo	Gebouwen	10,21	5,70	240466,71	482983,48
11772	De Plevier 54 Almelo	Gebouwen	10,18	6,20	240483,71	482982,47
11773	De Plevier 62 Almelo	Gebouwen	10,20	8,00	240437,04	483023,14
11774	De Plevier 64 Almelo	Gebouwen	10,20	8,20	240437,04	483023,14
11775	De Plevier 60 Almelo	Gebouwen	10,17	6,10	240429,80	483002,05
11776	De Plevier 58 Almelo	Gebouwen	10,12	6,20	240431,42	482988,05
11777	Geen verblijfsobject	Gebouwen	10,24	3,00	240437,53	483005,77
11778	De Plevier 106 Almelo	Gebouwen	10,29	8,00	240269,01	483029,18
11779	De Plevier 108 Almelo	Gebouwen	10,29	7,50	240269,01	483029,18
11780	De Plevier 110 Almelo	Gebouwen	10,27	7,90	240266,71	483038,12
11781	De Plevier 112 Almelo	Gebouwen	10,25	7,80	240272,47	483047,32
11782	De Plevier 114 Almelo	Gebouwen	10,23	7,70	240276,29	483056,40
11783	De Plevier 116 Almelo	Gebouwen	10,21	7,80	240272,09	483065,34
11784	De Plevier 118 Almelo	Gebouwen	10,19	7,50	240282,59	483080,25
11785	De Plevier 120 Almelo	Gebouwen	10,16	6,80	240271,36	483093,23
11786	De Plevier 140 Almelo	Gebouwen	10,16	7,30	240261,35	483123,13
11787	De Plevier 122 Almelo	Gebouwen	10,17	7,20	240261,46	483083,14
11788	Geen verblijfsobject	Gebouwen	10,30	3,00	240256,55	483022,59
11789	De Plevier 49 Almelo	Gebouwen	10,15	5,70	240309,40	483067,73
11790	De Plevier 47 Almelo	Gebouwen	10,14	5,70	240312,77	483058,63
11791	De Plevier 45 Almelo	Gebouwen	10,15	5,70	240303,65	483049,66
11792	De Plevier 39 Almelo	Gebouwen	10,18	5,60	240330,76	483050,05
11793	De Plevier 41 Almelo	Gebouwen	10,16	5,60	240324,12	483049,92
11794	De Plevier 43 Almelo	Gebouwen	10,13	5,70	240312,77	483049,72
11795	Geen verblijfsobject	Gebouwen	10,17	3,00	240309,35	483071,25
11796	De Pijlstaart 20 Almelo	Gebouwen	10,25	7,50	240331,25	483076,15
11797	De Pijlstaart 18 Almelo	Gebouwen	10,27	7,60	240337,34	483081,50
11798	De Pijlstaart 24 Almelo	Gebouwen	10,27	8,20	240309,06	483089,62

Model: 221130 Plansituatie 2037 - akoestisch onderzoek
Groep: (hoofdgroep)
Lijst van Gebouwen, voor rekenmethode Wegverkeerslawaai - RMG-2012, wegverkeer

Naam	Omschr.	Groep	Maaiveld	Rel.H	X-1	Y-1
11799	De Pijlstaart 22 Almelo	Gebouwen	10,28	7,60	240315,26	483086,73
11800	De Plevier 35 Almelo	Gebouwen	10,24	5,70	240348,76	483050,37
11801	De Plevier 33 Almelo	Gebouwen	10,24	5,70	240348,65	483050,37
11802	De Plevier 37 Almelo	Gebouwen	10,21	5,70	240339,93	483041,63
11803	De Pijlstaart 2 Almelo	Gebouwen	10,23	7,80	240421,54	483082,40
11804	De Pijlstaart 4 Almelo	Gebouwen	10,20	7,90	240421,44	483091,20
11805	De Pijlstaart 6 Almelo	Gebouwen	10,16	7,70	240400,51	483087,14
11806	De Pijlstaart 8 Almelo	Gebouwen	10,14	7,80	240400,64	483077,14
11807	De Plevier 29 Almelo	Gebouwen	10,26	5,70	240384,29	483051,01
11808	De Plevier 31 Almelo	Gebouwen	10,26	5,80	240384,38	483051,01
11809	De Grutto 87 Almelo	Gebouwen	10,22	7,40	240070,95	483913,28
11810	De Grutto 89 Almelo	Gebouwen	10,23	7,70	240071,27	483904,78
11811	De Grutto 28 Almelo	Gebouwen	0,00	6,60	240067,69	483935,03
11812	De Grutto 48a Almelo	Gebouwen	10,16	6,10	240206,79	483897,83
11813	De Grutto 48 Almelo	Gebouwen	9,86	5,90	240198,84	483908,15
11814	Geen verblijfsobject	Gebouwen	10,40	3,00	240170,42	483995,62
11815	De Grutto 121 Almelo	Gebouwen	10,28	7,50	240110,77	483852,63
11816	De Grutto 123 Almelo	Gebouwen	10,27	7,30	240100,34	483846,67
11817	De Grutto 125 Almelo	Gebouwen	10,26	7,20	240100,48	483835,32
11818	De Grutto 127 Almelo	Gebouwen	10,26	7,40	240108,90	483835,49
11819	De Grutto 52 Almelo	Gebouwen	10,37	7,40	240161,54	483878,58
11820	De Grutto 54 Almelo	Gebouwen	10,27	7,40	240155,77	483878,49
11821	De Grutto 56 Almelo	Gebouwen	10,27	7,40	240155,74	483878,48
11822	De Grutto 60 Almelo	Gebouwen	10,22	8,50	240144,34	483878,29
11823	De Grutto 62 Almelo	Gebouwen	10,18	7,30	240138,60	483869,86
11824	De Grutto 58 Almelo	Gebouwen	10,24	7,40	240150,00	483878,39
11825	Geen verblijfsobject	Gebouwen	10,26	3,00	240087,46	483833,32
11826	Geen verblijfsobject	Gebouwen	10,27	3,00	240089,30	483840,79
11827	Geen verblijfsobject	Gebouwen	10,27	3,00	240087,35	483840,76
11828	Geen verblijfsobject	Gebouwen	10,29	3,00	240090,67	483852,22
11829	Geen verblijfsobject	Gebouwen	10,21	3,00	240150,43	483855,56
11830	Geen verblijfsobject	Gebouwen	10,21	3,00	240150,39	483857,54
11831	Geen verblijfsobject	Gebouwen	10,26	3,00	240161,82	483855,77
11832	Geen verblijfsobject	Gebouwen	10,27	3,00	240161,79	483857,75
11833	De Grutto 107 Almelo	Gebouwen	10,27	7,40	240109,20	483886,96
11834	De Grutto 109 Almelo	Gebouwen	10,27	7,30	240109,20	483886,81
11835	De Grutto 111 Almelo	Gebouwen	10,29	7,40	240102,28	483875,03
11836	De Grutto 113 Almelo	Gebouwen	10,29	7,40	240109,33	483875,72
11837	De Grutto 115 Almelo	Gebouwen	10,29	7,90	240102,35	483869,56
11838	De Grutto 117 Almelo	Gebouwen	10,29	7,40	240110,64	483864,03
11839	De Grutto 119 Almelo	Gebouwen	10,28	7,40	240102,55	483852,47
11840	Geen verblijfsobject	Gebouwen	10,29	3,00	240088,73	483852,19
11841	Geen verblijfsobject	Gebouwen	10,30	3,00	240090,54	483860,03
11842	Geen verblijfsobject	Gebouwen	10,30	3,00	240088,55	483863,58
11843	Geen verblijfsobject	Gebouwen	10,29	3,00	240090,30	483874,78
11844	Geen verblijfsobject	Gebouwen	10,29	3,00	240088,37	483874,74
11845	Geen verblijfsobject	Gebouwen	10,27	3,00	240090,12	483886,42
11846	Geen verblijfsobject	Gebouwen	10,26	3,00	240089,04	483892,25
11847	Geen verblijfsobject	Gebouwen	10,26	3,00	240086,98	483892,21
11848	Geen verblijfsobject	Gebouwen	10,28	3,00	240084,42	483880,60
11849	Geen verblijfsobject	Gebouwen	10,28	3,00	240086,42	483880,65
11850	Geen verblijfsobject	Gebouwen	10,29	3,00	240084,60	483869,21
11851	Geen verblijfsobject	Gebouwen	10,29	3,00	240086,59	483869,25
11852	Geen verblijfsobject	Gebouwen	10,30	3,00	240084,77	483858,07
11853	Geen verblijfsobject	Gebouwen	10,30	3,00	240086,76	483858,12
11854	Geen verblijfsobject	Gebouwen	10,25	3,00	240111,31	483896,05
11855	Geen verblijfsobject	Gebouwen	10,25	3,00	240111,34	483894,06
11856	Geen verblijfsobject	Gebouwen	10,25	3,00	240099,92	483895,87
11857	Geen verblijfsobject	Gebouwen	10,25	3,00	240099,95	483893,88
11858	Geen verblijfsobject	Gebouwen	10,25	3,00	240088,52	483895,68
11859	Geen verblijfsobject	Gebouwen	10,25	3,00	240088,55	483893,70
11860	Geen verblijfsobject	Gebouwen	10,25	3,00	240077,12	483895,49
11861	De Grutto 50 Almelo	Gebouwen	10,45	6,90	240167,31	483878,68
11862	Geen verblijfsobject	Gebouwen	10,19	5,30	240211,01	483883,05
11863	De Grutto 40 Almelo	Gebouwen	10,40	5,80	240166,38	483960,42
11864	De Grutto 38 Almelo	Gebouwen	10,32	6,10	240143,53	483966,37
11865	De Grutto 36 Almelo	Gebouwen	10,31	7,40	240139,47	483974,71
11866	De Grutto 34 Almelo	Gebouwen	10,43	7,50	240118,04	483964,61
11867	De Grutto 44 Almelo	Gebouwen	10,46	7,30	240160,93	483916,09
11868	De Grutto 46 Almelo	Gebouwen	10,38	2,90	240146,63	483903,98
11869	De Grutto 42 Almelo	Gebouwen	10,47	5,60	240163,38	483944,22
11870	De Grutto 32 Almelo	Gebouwen	10,27	5,10	240107,42	483929,97
11871	De Grutto 91 Almelo	Gebouwen	10,21	7,50	240082,45	483913,46
11872	De Grutto 93 Almelo	Gebouwen	10,23	7,40	240088,37	483905,05
11873	De Grutto 95 Almelo	Gebouwen	10,21	7,40	240088,23	483913,55
11874	De Grutto 97 Almelo	Gebouwen	10,23	7,30	240099,77	483905,23
11875	De Grutto 99 Almelo	Gebouwen	10,22	7,50	240099,63	483913,73

Model: 221130 Plansituatie 2037 - akoestisch onderzoek
Groep: (hoofdgroep)
Lijst van Gebouwen, voor rekenmethode Wegverkeerslawaai - RMG-2012, wegverkeer

Naam	Omschr.	Groep	Maaiveld	Rel.H	X-1	Y-1
11876	De Grutto 101 Almelo	Gebouwen	10,25	7,40	240111,16	483905,41
11877	De Grutto 103 Almelo	Gebouwen	10,25	7,40	240111,03	483913,91
11878	De Grutto 105 Almelo	Gebouwen	10,25	8,30	240116,73	483914,00
11879	De Grutto 30 Almelo	Gebouwen	10,26	7,30	240089,67	483929,96
11880	Geen verblijfsobject	Gebouwen	10,22	2,70	240103,07	483954,94
11881	Geen verblijfsobject	Gebouwen	13,11	3,00	243408,98	482477,12
11882	't Maatveld 8 Bornerbroek	Gebouwen	12,65	6,70	243167,83	482563,03
11883	Geen verblijfsobject	Gebouwen	12,54	2,90	243222,56	482463,34
11884	Geen verblijfsobject	Gebouwen	12,52	3,80	243150,42	482577,20
11885	Geen verblijfsobject	Gebouwen	12,42	3,60	243146,56	482478,20
11886	Geen verblijfsobject	Gebouwen	12,25	4,60	243132,54	482578,35
11887	Geen verblijfsobject	Gebouwen	12,16	3,00	243134,18	482566,84
11888	Tusveld 45 Bornerbroek	Gebouwen	11,97	3,10	243147,40	482740,58
11889	Geen verblijfsobject	Gebouwen	11,92	3,00	243139,59	482733,36
11890	Tusveld 43 Bornerbroek	Gebouwen	11,86	3,10	243256,76	482781,84
11891	Geen verblijfsobject	Gebouwen	11,59	3,00	243262,62	482778,32
11892	Geen verblijfsobject	Gebouwen	11,41	3,00	243286,68	482781,28
11893	't Maatveld 4 Bornerbroek	Gebouwen	11,87	3,30	243265,36	482743,53
11894	Tusveld 41 Bornerbroek	Gebouwen	11,99	2,80	243333,71	482802,95
11895	Tusveld 39 Bornerbroek	Gebouwen	12,04	0,00	243348,75	482804,79
11896	Tusveld 37 Bornerbroek	Gebouwen	12,28	3,10	243388,84	482815,38
11897	Geen verblijfsobject	Gebouwen	12,55	3,00	243690,28	482515,41
11898	Tusveld 17 Bornerbroek	Gebouwen	12,50	6,80	243687,76	482539,29
11899	Tusveld 15 Bornerbroek	Gebouwen	12,56	4,30	243711,32	482506,82
11900	Tusveld 19 Bornerbroek	Gebouwen	11,98	6,70	243640,88	482613,16
11901	Geen verblijfsobject	Gebouwen	12,42	6,00	243726,76	482630,60
11902	Geen verblijfsobject	Gebouwen	12,50	4,00	243679,80	482534,92
11903	Geen verblijfsobject	Gebouwen	12,27	5,90	243665,00	482531,32
11904	Geen verblijfsobject	Gebouwen	12,19	5,10	243757,15	482633,82
11905	Geen verblijfsobject	Gebouwen	12,69	3,10	243686,73	482473,21
11906	Maatkampsweg 3 Bornerbroek	Gebouwen	12,52	6,10	243670,58	482499,94
11907	Tusveld 24 Bornerbroek	Gebouwen	12,55	7,50	243694,92	482625,19
11908	Tusveld 22 Bornerbroek	Gebouwen	12,47	5,70	243720,53	482608,55
11909	Tusveld 27 Bornerbroek	Gebouwen	12,49	5,50	243455,04	482568,82
11910	Geen verblijfsobject	Gebouwen	12,69	3,00	243422,48	482577,22
11911	Tusveld 29 Bornerbroek	Gebouwen	12,97	5,80	243464,73	482642,66
11912	Tusveld 21 Bornerbroek	Gebouwen	12,22	5,30	243551,32	482713,68
11913	Geen verblijfsobject	Gebouwen	12,98	5,10	243462,95	482648,43
11914	Geen verblijfsobject	Gebouwen	11,76	6,00	243431,53	482815,28
11915	Tusveld 26 Bornerbroek	Gebouwen	11,53	4,90	243581,26	482762,03
11916	Geen verblijfsobject	Gebouwen	12,28	5,70	243730,88	482638,16
11917	Geen verblijfsobject	Gebouwen	12,03	4,70	243695,35	482680,12
11918	Nijreesweg 107 Almelo	Gebouwen	11,67	4,90	242168,49	483189,27
11919	Vista 18 Almelo	Gebouwen	11,52	6,70	242040,95	483190,07
11920	Geen verblijfsobject	Gebouwen	11,87	3,70	242183,65	483178,00
11921	Geen verblijfsobject	Gebouwen	11,46	4,90	242064,24	483202,13
11922	Vista 16 Almelo	Gebouwen	11,53	6,20	241995,91	483226,11
11923	Loofgang 56 Almelo	Gebouwen	10,92	8,10	241907,70	483226,16
11924	Wintertuin 10 Almelo	Gebouwen	10,73	8,50	241849,41	483197,17
11925	Wintertuin 16 Almelo	Gebouwen	10,65	8,70	241883,66	483202,49
11926	Wintertuin 14 Almelo	Gebouwen	10,67	8,70	241877,02	483212,18
11927	Wintertuin 12 Almelo	Gebouwen	10,72	8,70	241857,18	483199,30
11928	Pastoor Ossestraat 48 Bornerbroek	Gebouwen	11,35	6,40	241807,03	482847,57
11929	Geen verblijfsobject	Gebouwen	10,81	4,40	241045,20	482984,45
11930	Twentepoort West 9 Almelo	Gebouwen	10,32	7,60	241005,47	483017,95
11932	11931_Twentepoort Oost Almelo	Gebouwen	10,34	7,00	241209,40	483018,84
11933	Twentepoort Oost 44 Almelo	Gebouwen	10,11	7,20	241332,14	482889,61
11935	11934_Twentepoort Oost Almelo	Gebouwen	10,65	7,50	241214,68	482884,58
11936	Twentepoort Oost 23a Almelo	Gebouwen	10,40	6,60	241228,71	482840,38
11937	Twentepoort Oost 23 Almelo	Gebouwen	10,41	6,50	241215,53	482815,32
11938	Geen verblijfsobject	Gebouwen	10,41	3,00	241273,43	482907,86
11939	Geen verblijfsobject	Gebouwen	10,56	3,00	241163,98	483025,10
11940	Twentepoort Oost 4216 Almelo	Gebouwen	10,56	7,30	241283,64	482928,67
11941	Twentepoort Oost 421 Almelo	Gebouwen	10,54	7,40	241275,33	482929,14
11942	Twentepoort Oost 4215 Almelo	Gebouwen	10,56	7,40	241283,64	482928,67
11943	Twentepoort Oost 27 Almelo	Gebouwen	10,50	7,10	241219,53	482970,76
11944	Twentepoort Oost 29 Almelo	Gebouwen	10,64	0,00	241219,87	482932,11
11945	Twentepoort Oost 4213 Almelo	Gebouwen	10,59	7,40	241298,25	482936,58
11946	Twentepoort Oost 422 Almelo	Gebouwen	10,55	7,30	241281,80	482936,78
11947	Twentepoort Oost 423 Almelo	Gebouwen	10,55	7,30	241281,80	482936,78
11948	Twentepoort Oost 4214 Almelo	Gebouwen	10,58	7,40	241293,23	482922,59
11949	Twentepoort Oost 424 Almelo	Gebouwen	10,55	7,40	241281,80	482936,78
11950	Twentepoort Oost 425 Almelo	Gebouwen	10,57	7,40	241290,45	482934,80
11951	Twentepoort Oost 426 Almelo	Gebouwen	10,61	7,40	241306,05	482938,37
11952	Twentepoort Oost 427 Almelo	Gebouwen	10,60	7,30	241302,74	482952,90
11953	Twentepoort Oost 1 Almelo	Gebouwen	10,26	7,40	241271,44	482985,41
11954	Twentepoort Oost 1a Almelo	Gebouwen	10,28	10,50	241249,20	483022,64

Model: 221130 Plansituatie 2037 - akoestisch onderzoek
Groep: (hoofdgroep)
Lijst van Gebouwen, voor rekenmethode Wegverkeerslawaai - RMG-2012, wegverkeer

Naam	Omschr.	Groep	Maaiveld	Rel.H	X-1	Y-1
11955	Geen verblijfsobject	Gebouwen	10,20	2,90	240962,81	483080,86
11956	Twentepoort West 7 Almelo	Gebouwen	10,32	9,60	241030,63	483055,72
11957	Twentepoort West 4 Almelo	Gebouwen	10,31	7,40	241028,91	483128,06
11958	Twentepoort Oost 5 Almelo	Gebouwen	10,63	14,80	241162,00	483041,90
11959	Twentepoort Oost 3a Almelo	Gebouwen	10,35	12,40	241220,82	483041,95
11960	Pastoor Ossestraat 46 Bornerbroek	Gebouwen	11,41	6,00	241553,32	482945,47
11961	Geen verblijfsobject	Gebouwen	11,28	3,40	241559,09	482970,24
11962	Geen verblijfsobject	Gebouwen	11,04	5,20	241607,78	482987,28
11963	Geen verblijfsobject	Gebouwen	11,55	4,30	241570,95	482940,24
11964	Pastoor Ossestraat 61 Almelo	Gebouwen	10,49	9,70	241310,41	482862,61
11965	Twentepoort Oost 4212 Almelo	Gebouwen	10,63	7,40	241313,85	482940,16
11966	Twentepoort Oost 4210 Almelo	Gebouwen	10,65	7,30	241322,32	482939,39
11967	Twentepoort Oost 429 Almelo	Gebouwen	10,63	7,40	241314,72	482936,34
11968	Twentepoort Oost 428 Almelo	Gebouwen	10,67	7,30	241326,79	482951,85
11969	Twentepoort Oost 4211 Almelo	Gebouwen	10,65	7,30	241322,32	482939,39
11970	Broderie 24 Almelo	Gebouwen	10,67	7,70	241420,08	483123,06
11971	Parterre 27 Almelo	Gebouwen	10,79	8,10	241461,18	483119,20
11972	Bornerbroeksestraat 461 Almelo	Gebouwen	10,45	7,50	241345,77	483145,01
11973	Bornerbroeksestraat 459d Almelo	Gebouwen	9,71	7,50	241211,68	483241,92
11974	Geen verblijfsobject	Gebouwen	10,48	3,00	241306,03	483070,16
11976	11975_Bornerbroeksestraat Almelo	Gebouwen	10,95	5,70	241327,87	483066,39
11977	Broderie 22 Almelo	Gebouwen	10,62	7,80	241428,96	483142,09
11978	Broderie 20 Almelo	Gebouwen	10,63	8,10	241435,03	483149,79
11979	Broderie 18 Almelo	Gebouwen	10,69	7,50	241445,21	483166,89
11980	Broderie 16 Almelo	Gebouwen	10,72	7,80	241445,40	483174,70
11981	Broderie 14 Almelo	Gebouwen	10,49	7,90	241449,69	483198,40
11982	Broderie 12 Almelo	Gebouwen	10,62	7,70	241464,33	483202,80
11983	Broderie 13 Almelo	Gebouwen	10,94	5,80	241423,42	483199,66
11984	Broderie 11 Almelo	Gebouwen	10,88	5,80	241439,79	483218,34
11985	Parterre 13 Almelo	Gebouwen	10,64	8,00	241472,93	483192,14
11986	Parterre 15 Almelo	Gebouwen	10,60	7,90	241467,70	483182,99
11987	Parterre 17 Almelo	Gebouwen	10,69	7,90	241473,74	483169,30
11988	Geen verblijfsobject	Gebouwen	11,04	2,50	241413,39	483178,94
11989	Geen verblijfsobject	Gebouwen	10,87	3,00	241438,01	483204,29
11990	Geen verblijfsobject	Gebouwen	10,18	3,00	240421,73	483073,23
11991	De Plevier 17 Almelo	Gebouwen	10,21	5,70	240420,05	483051,58
11992	De Plevier 19 Almelo	Gebouwen	10,20	5,60	240425,02	483042,38
11993	De Plevier 21 Almelo	Gebouwen	10,20	5,60	240411,28	483051,44
11994	De Plevier 25 Almelo	Gebouwen	10,20	5,60	240402,43	483042,04
11995	De Plevier 27 Almelo	Gebouwen	10,26	5,70	240384,38	483051,01
11996	De Plevier 23 Almelo	Gebouwen	10,20	8,20	240402,43	483042,04
11997	De Plevier 15 Almelo	Gebouwen	10,20	5,70	240419,91	483060,50
11998	De Pijlstaart 14 Almelo	Gebouwen	10,26	8,00	240353,31	483072,96
11999	De Pijlstaart 16 Almelo	Gebouwen	10,27	7,70	240353,18	483081,76
12000	De Pijlstaart 10 Almelo	Gebouwen	10,23	7,40	240379,59	483082,14
12001	De Pijlstaart 12 Almelo	Gebouwen	10,29	7,80	240370,27	483069,57
12002	De Plevier 180 Almelo	Gebouwen	10,28	7,30	240275,83	483184,94
12003	De Plevier 184 Almelo	Gebouwen	10,26	7,90	240271,34	483193,82
12004	De Plevier 186 Almelo	Gebouwen	10,24	7,30	240268,26	483209,38
12005	De Plevier 178 Almelo	Gebouwen	10,35	7,50	240253,94	483184,57
12006	De Plevier 182 Almelo	Gebouwen	10,30	7,80	240269,00	483184,78
12007	De Plevier 142 Almelo	Gebouwen	10,16	6,90	240267,80	483127,25
12008	De Plevier 144 Almelo	Gebouwen	10,15	7,90	240271,26	483127,36
12009	De Plevier 146 Almelo	Gebouwen	10,16	8,10	240283,63	483136,56
12010	De Plevier 148 Almelo	Gebouwen	10,23	8,10	240270,96	483145,36
12011	De Plevier 150 Almelo	Gebouwen	10,25	8,20	240274,07	483154,43
12012	De Plevier 152 Almelo	Gebouwen	10,30	7,40	240262,26	483158,29
12013	De Plevier 55 Almelo	Gebouwen	10,23	7,80	240311,26	483172,41
12014	De Plevier 53 Almelo	Gebouwen	10,17	7,30	240304,38	483158,94
12015	De Plevier 51 Almelo	Gebouwen	10,18	7,60	240302,35	483153,74
12016	De Pijlstaart 23 Almelo	Gebouwen	10,25	8,20	240308,92	483132,63
12017	De Pijlstaart 21 Almelo	Gebouwen	10,23	8,00	240309,07	483123,83
12018	De Pijlstaart 19 Almelo	Gebouwen	10,42	7,50	240322,89	483129,43
12019	De Pijlstaart 17 Almelo	Gebouwen	10,41	8,00	240328,94	483138,31
12020	De Plevier 63 Almelo	Gebouwen	10,14	5,80	240304,24	483206,07
12021	De Plevier 61 Almelo	Gebouwen	10,21	7,50	240308,57	483199,15
12022	De Plevier 57 Almelo	Gebouwen	10,23	7,70	240302,02	483172,38
12023	De Plevier 59 Almelo	Gebouwen	10,22	7,50	240315,50	483191,18
12024	De Putter 3 Almelo	Gebouwen	10,24	5,50	240321,59	483213,03
12025	De Putter 7 Almelo	Gebouwen	10,24	8,20	240338,95	483200,67
12026	De Putter 1 Almelo	Gebouwen	10,26	5,50	240334,05	483213,62
12027	Geen verblijfsobject	Gebouwen	10,26	3,00	240317,84	483216,46
12028	De Pijlstaart 15 Almelo	Gebouwen	10,34	7,80	240348,97	483142,32
12029	De Putter 13 Almelo	Gebouwen	10,24	7,70	240343,37	483162,56
12030	De Putter 15 Almelo	Gebouwen	10,30	7,50	240353,48	483159,35
12031	De Putter 16 Almelo	Gebouwen	10,30	8,00	240377,88	483164,87
12032	De Putter 14 Almelo	Gebouwen	10,34	7,40	240367,44	483164,14

Model: 221130 Plansituatie 2037 - akoestisch onderzoek
Groep: (hoofdgroep)
Lijst van Gebouwen, voor rekenmethode Wegverkeerslawaai - RMG-2012, wegverkeer

Naam	Omschr.	Groep	Maaiveld	Rel.H	X-1	Y-1
12033	De Pijlstaart 9 Almelo	Gebouwen	10,30	8,10	240375,25	483143,19
12034	De Pijlstaart 11 Almelo	Gebouwen	10,33	7,70	240369,15	483145,50
12035	De Putter 2 Almelo	Gebouwen	10,20	5,50	240393,87	483216,41
12036	De Putter 4 Almelo	Gebouwen	10,18	5,50	240392,35	483205,72
12037	De Putter 6 Almelo	Gebouwen	10,19	5,50	240390,18	483203,07
12038	De Putter 8 Almelo	Gebouwen	10,23	5,50	240378,00	483202,49
12039	De Pijlstaart 13 Almelo	Gebouwen	10,27	7,50	240359,01	483138,85
12040	De Putter 11 Almelo	Gebouwen	10,25	5,60	240350,50	483193,06
12041	De Putter 9 Almelo	Gebouwen	10,24	8,10	240339,46	483188,90
12042	De Putter 10 Almelo	Gebouwen	10,24	5,50	240379,93	483189,18
12043	De Putter 12 Almelo	Gebouwen	10,30	8,20	240367,19	483193,83
12044	Geen verblijfsobject	Gebouwen	10,25	3,00	240353,55	483173,33
12045	Geen verblijfsobject	Gebouwen	10,25	3,00	240351,50	483175,11
12046	De Plevier 11 Almelo	Gebouwen	10,19	8,00	240408,83	483159,18
12047	De Plevier 13 Almelo	Gebouwen	10,14	7,50	240421,01	483159,76
12048	De Pijlstaart 1 Almelo	Gebouwen	10,30	7,90	240416,06	483125,53
12049	De Pijlstaart 3 Almelo	Gebouwen	10,30	7,40	240416,06	483125,53
12050	De Pijlstaart 5 Almelo	Gebouwen	10,18	7,90	240395,66	483130,97
12051	De Pijlstaart 7 Almelo	Gebouwen	10,22	7,70	240395,52	483141,16
12052	Geen verblijfsobject	Gebouwen	10,10	2,60	240415,76	483140,93
12053	Geen verblijfsobject	Gebouwen	10,21	3,00	240400,78	483153,96
12054	Geen verblijfsobject	Gebouwen	10,11	3,00	240418,18	483149,64
12055	De Plevier 3 Almelo	Gebouwen	10,10	7,60	240419,33	483195,73
12056	De Plevier 7 Almelo	Gebouwen	10,17	7,50	240408,26	483177,47
12057	De Plevier 5 Almelo	Gebouwen	10,13	7,60	240410,22	483192,61
12058	De Plevier 9 Almelo	Gebouwen	10,19	7,60	240406,24	483168,13
12059	De Plevier 1 Almelo	Gebouwen	10,20	5,80	240400,33	483223,79
12060	Geen verblijfsobject	Gebouwen	10,24	3,00	240390,47	483176,02
12061	De Parelduiker 15 Almelo	Gebouwen	10,36	6,90	240566,61	483175,65
12062	De Parelduiker 13 Almelo	Gebouwen	10,34	7,10	240562,85	483184,85
12063	De Parelduiker 11 Almelo	Gebouwen	10,30	7,10	240568,88	483184,27
12064	De Parelduiker 9 Almelo	Gebouwen	10,26	7,30	240578,24	483192,22
12065	De Parelduiker 5 Almelo	Gebouwen	10,24	6,20	240567,83	483219,72
12066	De Parelduiker 7 Almelo	Gebouwen	10,28	5,70	240571,24	483201,74
12067	De Parelduiker 19 Almelo	Gebouwen	10,38	6,90	240564,93	483157,94
12068	De Parelduiker 17 Almelo	Gebouwen	10,42	6,60	240560,26	483167,44
12069	De Pauw 8 Almelo	Gebouwen	10,17	7,30	240600,39	483200,72
12070	De Pauw 6 Almelo	Gebouwen	10,21	7,00	240599,07	483187,53
12071	De Patrijs 23 Almelo	Gebouwen	10,24	7,50	240596,46	483156,89
12072	De Patrijs 21 Almelo	Gebouwen	10,24	7,60	240596,46	483156,89
12073	De Pauw 9 Almelo	Gebouwen	10,21	7,50	240598,56	483214,45
12074	De Pauw 11 Almelo	Gebouwen	10,17	7,70	240599,50	483224,41
12075	De Plevier 42 Almelo	Gebouwen	10,22	7,20	240460,94	483051,96
12076	De Plevier 40 Almelo	Gebouwen	10,13	7,00	240482,34	483054,41
12077	De Plevier 38 Almelo	Gebouwen	10,04	7,00	240488,79	483053,37
12078	De Plevier 44 Almelo	Gebouwen	10,21	7,80	240448,10	483051,38
12079	De Plevier 46 Almelo	Gebouwen	10,27	6,70	240458,48	483031,68
12080	De Plevier 48 Almelo	Gebouwen	10,10	6,70	240471,22	483032,64
12081	Huttenweg 1 Almelo	Gebouwen	10,32	5,50	240481,33	483079,16
12082	De Plevier 36 Almelo	Gebouwen	10,21	6,30	240450,13	483086,37
12083	Geen verblijfsobject	Gebouwen	10,27	3,00	240464,21	483042,25
12084	De Patrijs 37 Almelo	Gebouwen	10,25	7,10	240556,75	483043,42
12085	De Patrijs 41 Almelo	Gebouwen	10,18	6,40	240578,00	483051,44
12086	De Patrijs 31 Almelo	Gebouwen	10,21	6,00	240584,30	483077,19
12087	De Patrijs 33 Almelo	Gebouwen	10,22	6,90	240575,19	483076,00
12088	De Patrijs 35 Almelo	Gebouwen	10,26	5,90	240559,88	483072,69
12089	De Patrijs 39 Almelo	Gebouwen	10,20	5,90	240561,75	483053,03
12090	Parterre 22 Almelo	Gebouwen	10,63	7,90	241482,22	483144,90
12091	Parterre 24 Almelo	Gebouwen	10,70	8,00	241476,60	483129,00
12092	Parterre 26 Almelo	Gebouwen	10,74	7,60	241481,55	483129,00
12093	Parterre 19 Almelo	Gebouwen	10,69	8,00	241458,81	483164,01
12094	Parterre 21 Almelo	Gebouwen	10,67	8,00	241466,40	483154,73
12095	Parterre 23 Almelo	Gebouwen	10,68	8,10	241452,80	483144,53
12096	Parterre 25 Almelo	Gebouwen	10,72	7,90	241459,91	483129,59
12097	Geen verblijfsobject	Gebouwen	10,68	3,00	241446,19	483134,43
12098	Prieel 29 Almelo	Gebouwen	10,81	7,30	241597,35	483146,18
12099	Prieel 27 Almelo	Gebouwen	10,69	6,90	241610,80	483170,70
12100	Prieel 19 Almelo	Gebouwen	10,65	7,30	241586,04	483189,21
12101	Prieel 21 Almelo	Gebouwen	10,65	7,30	241586,04	483189,21
12102	Prieel 23 Almelo	Gebouwen	10,72	7,30	241586,38	483173,50
12103	Prieel 25 Almelo	Gebouwen	10,69	7,40	241601,27	483178,52
12104	Pergola 28 Almelo	Gebouwen	10,02	7,20	241647,49	483211,55
12105	Geen verblijfsobject	Gebouwen	10,72	3,00	241578,13	483171,60
12106	Geen verblijfsobject	Gebouwen	10,76	3,00	241586,82	483161,49
12107	Terras 34 Almelo	Gebouwen	10,65	7,90	241557,36	483153,21
12108	Terras 36 Almelo	Gebouwen	10,51	6,80	241543,82	483146,75
12109	Terras 38 Almelo	Gebouwen	10,70	6,90	241549,62	483130,57

Model: 221130 Plansituatie 2037 - akoestisch onderzoek
Groep: (hoofdgroep)
Lijst van Gebouwen, voor rekenmethode Wegverkeerslawaai - RMG-2012, wegverkeer

Naam	Omschr.	Groep	Maaiveld	Rel.H	X-1	Y-1
12110	Parterre 10 Almelo	Gebouwen	10,50	7,60	241519,70	483208,37
12111	Parterre 12 Almelo	Gebouwen	10,57	7,90	241509,39	483192,53
12112	Parterre 14 Almelo	Gebouwen	10,61	8,00	241503,17	483183,40
12113	Parterre 16 Almelo	Gebouwen	10,64	8,00	241502,51	483177,40
12114	Parterre 7 Almelo	Gebouwen	10,75	7,90	241497,03	483211,19
12115	Parterre 9 Almelo	Gebouwen	10,70	7,90	241485,62	483209,85
12116	Parterre 11 Almelo	Gebouwen	10,69	8,00	241479,43	483200,96
12117	Prieel 17 Almelo	Gebouwen	10,61	7,30	241575,15	483189,85
12118	Terras 32 Almelo	Gebouwen	10,70	8,20	241563,11	483170,97
12119	Terras 13 Almelo	Gebouwen	10,62	7,90	241530,03	483179,78
12120	Terras 11 Almelo	Gebouwen	10,60	7,30	241533,81	483187,78
12121	Prieel 11 Almelo	Gebouwen	10,56	7,20	241534,21	483218,56
12122	Prieel 13 Almelo	Gebouwen	10,60	7,50	241545,12	483217,91
12123	Prieel 15 Almelo	Gebouwen	10,65	7,40	241553,44	483208,45
12124	Geen verblijfsobject	Gebouwen	10,57	3,00	241544,14	483138,59
12125	Terras 17 Almelo	Gebouwen	10,64	7,00	241522,03	483151,73
12126	Terras 15 Almelo	Gebouwen	10,69	7,50	241522,03	483158,64
12127	Terras 19 Almelo	Gebouwen	10,77	7,20	241521,12	483131,62
12128	Parterre 18 Almelo	Gebouwen	10,64	7,80	241491,30	483164,55
12129	Parterre 20 Almelo	Gebouwen	10,65	7,90	241486,36	483154,81
12130	Geen verblijfsobject	Gebouwen	10,64	3,00	241510,44	483157,72
12131	Bornerbroeksestraat 457c Almelo	Gebouwen	10,63	8,80	241265,27	483375,87
12132	Twentelaan 19 Almelo	Gebouwen	10,47	6,10	241198,45	483403,59
12133	Twentelaan 10 Almelo	Gebouwen	10,28	7,80	241118,70	483400,34
12135	12134_Twentelaan Almelo	Gebouwen	10,24	6,00	241101,62	483358,04
12137	12136_Twentelaan Almelo	Gebouwen	10,25	5,90	241091,86	483332,82
12138	Twentelaan 15 Almelo	Gebouwen	11,02	9,80	241145,57	483264,78
12139	Twentelaan 17 Almelo	Gebouwen	10,42	7,70	241137,89	483316,44
12140	Twentelaan 5 Almelo	Gebouwen	10,58	17,70	241127,48	483225,29
12141	Twentelaan 1 Almelo	Gebouwen	10,23	7,40	241071,95	483244,62
12142	De Sijs 5 Almelo	Gebouwen	10,30	6,30	240955,92	483295,57
12143	De Sijs 7 Almelo	Gebouwen	10,34	6,90	240970,72	483289,71
12144	De Sijs 9 Almelo	Gebouwen	10,36	6,40	240955,40	483283,39
12145	De Sijs 11 Almelo	Gebouwen	10,43	5,70	240947,80	483272,70
12146	De Sijs 10 Almelo	Gebouwen	10,51	5,50	240973,95	483265,43
12147	De Sijs 8 Almelo	Gebouwen	10,64	5,80	240985,28	483272,43
12148	De Sijs 4 Almelo	Gebouwen	10,70	5,90	240993,08	483288,13
12149	De Sijs 2 Almelo	Gebouwen	10,70	6,40	240992,22	483296,56
12150	De Sijs 6 Almelo	Gebouwen	10,54	5,90	240978,67	483281,36
12151	De Stern 50 Almelo	Gebouwen	10,67	8,00	241005,45	483301,70
12152	De Stern 48 Almelo	Gebouwen	10,53	8,00	241000,64	483311,19
12153	Geen verblijfsobject	Gebouwen	10,70	3,00	240998,77	483279,01
12154	Twentelaan 2 Almelo	Gebouwen	10,41	6,30	241044,26	483303,80
12155	Geen verblijfsobject	Gebouwen	10,82	3,00	241003,19	483290,81
12156	De Sijs 12 Almelo	Gebouwen	10,63	5,90	240982,67	483264,71
12157	Geen verblijfsobject	Gebouwen	10,51	3,00	240991,73	483255,13
12158	Geen verblijfsobject	Gebouwen	10,39	3,00	240997,58	483256,72
12159	De Stern 27 Almelo	Gebouwen	10,30	7,60	240967,97	483329,10
12160	De Stern 19 Almelo	Gebouwen	10,27	7,50	240969,57	483361,87
12161	De Stern 21 Almelo	Gebouwen	10,27	7,60	240963,16	483354,19
12162	De Stern 23 Almelo	Gebouwen	10,32	7,80	240955,98	483338,42
12163	De Stern 25 Almelo	Gebouwen	10,35	7,60	240955,72	483330,22
12164	De Stern 32 Almelo	Gebouwen	10,41	8,10	240994,67	483362,64
12165	Vista 6 Almelo	Gebouwen	11,25	5,80	242000,00	483381,70
12166	Bassin 1 Almelo	Gebouwen	10,62	8,80	241795,82	483490,50
12167	Bassin 3 Almelo	Gebouwen	10,80	8,90	241807,12	483489,40
12168	Bassin 5 Almelo	Gebouwen	10,74	8,30	241818,43	483488,31
12169	Geen verblijfsobject	Gebouwen	10,65	3,00	241798,06	483468,77
12170	Slangemuur 42 Almelo	Gebouwen	10,20	8,80	241676,98	483428,59
12171	Slangemuur 40 Almelo	Gebouwen	10,52	8,60	241666,37	483427,10
12172	Slangemuur 38 Almelo	Gebouwen	10,34	8,70	241674,14	483440,32
12173	Slangemuur 36 Almelo	Gebouwen	10,47	8,80	241675,99	483446,64
12174	Slangemuur 34 Almelo	Gebouwen	10,66	8,60	241663,87	483444,94
12175	Slangemuur 32 Almelo	Gebouwen	10,78	8,50	241677,07	483463,46
12176	Grand Canal 33 Almelo	Gebouwen	10,65	8,30	241748,09	483427,97
12177	Grand Canal 35 Almelo	Gebouwen	10,67	8,20	241738,01	483435,98
12178	Grand Canal 37 Almelo	Gebouwen	10,60	8,20	241750,22	483449,77
12179	Grand Canal 39 Almelo	Gebouwen	10,65	19,10	241740,15	483457,77
12180	Slangemuur 30 Almelo	Gebouwen	10,80	8,80	241676,12	483469,98
12181	Slangemuur 28 Almelo	Gebouwen	10,71	8,70	241666,97	483472,56
12182	Slangemuur 26 Almelo	Gebouwen	10,79	8,60	241679,39	483481,54
12183	Slangemuur 24 Almelo	Gebouwen	10,70	8,80	241670,23	483484,12
12184	Slangemuur 22 Almelo	Gebouwen	10,69	8,80	241671,87	483489,90
12185	Slangemuur 20 Almelo	Gebouwen	10,72	8,80	241690,07	483503,86
12186	Slangemuur 18 Almelo	Gebouwen	10,70	8,70	241678,30	483507,16
12187	Colonnade 56 Almelo	Gebouwen	10,52	19,10	241778,43	483436,40
12188	Colonnade 58 Almelo	Gebouwen	10,47	19,10	241778,93	483441,77

Model: 221130 Plansituatie 2037 - akoestisch onderzoek
Groep: (hoofdgroep)
Lijst van Gebouwen, voor rekenmethode Wegverkeerslawaai - RMG-2012, wegverkeer

Naam	Omschr.	Groep	Maaiveld	Rel.H	X-1	Y-1
12189	Colonnade 60 Almelo	Gebouwen	10,53	7,50	241766,75	483449,91
12190	Colonnade 62 Almelo	Gebouwen	10,56	8,20	241775,28	483466,41
12191	Colonnade 48 Almelo	Gebouwen	10,52	19,10	241776,84	483420,28
12192	Colonnade 50 Almelo	Gebouwen	10,53	19,10	241777,37	483425,65
12193	Colonnade 52 Almelo	Gebouwen	10,54	19,10	241777,89	483431,02
12194	Colonnade 54 Almelo	Gebouwen	10,56	19,00	241769,43	483437,06
12195	Geen verblijfsobject	Gebouwen	10,54	3,00	241763,32	483448,94
12196	Geen verblijfsobject	Gebouwen	10,59	3,00	241761,91	483434,85
12197	Geen verblijfsobject	Gebouwen	10,60	3,00	241760,84	483424,12
12198	Geen verblijfsobject	Gebouwen	10,60	3,00	241756,08	483417,01
12199	Geen verblijfsobject	Gebouwen	10,61	3,00	241761,16	483427,34
12200	Geen verblijfsobject	Gebouwen	10,59	3,00	241762,24	483438,08
12201	Geen verblijfsobject	Gebouwen	10,61	3,00	241756,32	483419,42
12202	Ganzevoet 2 Almelo	Gebouwen	10,68	8,80	241801,02	483458,35
12203	Ganzevoet 4 Almelo	Gebouwen	10,68	8,50	241801,02	483458,35
12204	Ganzevoet 8 Almelo	Gebouwen	10,91	7,80	241826,04	483458,87
12205	Ganzevoet 6 Almelo	Gebouwen	10,72	8,20	241809,01	483457,35
12206	Ganzevoet 5 Almelo	Gebouwen	10,67	8,00	241806,80	483433,90
12207	Ganzevoet 7 Almelo	Gebouwen	10,73	8,00	241817,68	483432,82
12208	Ganzevoet 9 Almelo	Gebouwen	10,73	7,90	241823,17	483432,27
12209	Ganzevoet 3 Almelo	Gebouwen	10,67	8,00	241806,80	483433,90
12210	Ganzevoet 1 Almelo	Gebouwen	10,63	8,20	241801,36	483434,44
12211	Geen verblijfsobject	Gebouwen	10,80	3,00	241810,40	483414,35
12212	Geen verblijfsobject	Gebouwen	10,80	3,00	241810,40	483414,35
12213	Geen verblijfsobject	Gebouwen	10,85	3,00	241818,01	483412,95
12214	Geen verblijfsobject	Gebouwen	10,75	3,00	241799,66	483415,46
12215	Geen verblijfsobject	Gebouwen	10,75	3,00	241799,66	483415,46
12216	Colonnade 64 Almelo	Gebouwen	10,57	7,60	241772,58	483475,36
12217	Colonnade 66 Almelo	Gebouwen	10,61	7,60	241776,99	483483,61
12218	Colonnade 68 Almelo	Gebouwen	10,61	8,70	241776,99	483483,61
12219	Cascade 4 Almelo	Gebouwen	10,71	5,30	241756,04	483542,85
12220	Grand Canal 49 Almelo	Gebouwen	10,63	7,90	241759,58	483556,76
12221	Cascade 10 Almelo	Gebouwen	10,66	8,60	241794,97	483552,30
12222	Slangemuur 2 Almelo	Gebouwen	10,47	8,80	241691,64	483559,97
12223	Border 3 Almelo	Gebouwen	10,84	6,90	241684,84	483586,60
12224	Border 1 Almelo	Gebouwen	10,85	6,80	241692,64	483595,03
12225	Border 5 Almelo	Gebouwen	10,80	7,00	241683,78	483598,99
12226	Border 7 Almelo	Gebouwen	10,71	6,90	241674,45	483601,21
12227	Border 2 Almelo	Gebouwen	10,58	6,40	241662,81	483561,20
12228	Graskom 1 Almelo	Gebouwen	10,60	7,50	241659,38	483548,29
12229	Slangemuur 16 Almelo	Gebouwen	10,65	8,70	241690,27	483510,05
12230	Slangemuur 14 Almelo	Gebouwen	10,51	8,70	241692,35	483521,95
12231	Slangemuur 10 Almelo	Gebouwen	10,55	8,60	241684,81	483530,31
12232	Slangemuur 12 Almelo	Gebouwen	10,36	8,80	241696,57	483527,01
12233	Slangemuur 8 Almelo	Gebouwen	10,20	8,70	241698,95	483545,39
12234	Slangemuur 6 Almelo	Gebouwen	10,22	8,80	241700,30	483551,26
12235	Slangemuur 4 Almelo	Gebouwen	10,46	8,70	241690,00	483554,19
12236	Grand Canal 6 Almelo	Gebouwen	10,76	8,00	241715,57	483594,56
12237	Grand Canal 4 Almelo	Gebouwen	10,75	8,10	241716,93	483594,42
12238	Grand Canal 2 Almelo	Gebouwen	10,59	8,00	241722,53	483575,78
12239	Grand Canal 8 Almelo	Gebouwen	10,61	8,40	241730,00	483607,90
12240	Geen verblijfsobject	Gebouwen	9,89	3,00	241717,33	483561,00
12241	Bellavistastraat 26 Almelo	Gebouwen	0,00	7,60	241446,93	485890,44
12243	12242_Bellavistastraat Almelo	Gebouwen	11,28	16,40	241592,01	485881,20
12244	Geen verblijfsobject	Gebouwen	0,00	7,10	241501,16	485905,87
12245	Ambtstraat 115 Almelo	Gebouwen	10,84	5,30	241702,08	485180,60
12246	Ambtstraat 113 Almelo	Gebouwen	10,84	7,10	241702,08	485180,60
12247	Ambtstraat 111 Almelo	Gebouwen	10,82	6,60	241701,56	485185,10
12248	Ambtstraat 109 Almelo	Gebouwen	10,75	6,60	241691,97	485190,82
12249	Ambtstraat 99 Almelo	Gebouwen	10,77	7,00	241697,90	485216,51
12250	Ambtstraat 107 Almelo	Gebouwen	10,80	7,50	241699,65	485201,67
12251	Ambtstraat 105 Almelo	Gebouwen	10,74	7,30	241689,83	485205,23
12252	Ambtstraat 103 Almelo	Gebouwen	10,78	6,50	241698,54	485210,87
12253	Ambtstraat 101 Almelo	Gebouwen	10,72	7,20	241688,73	485214,40
12254	Geen verblijfsobject	Gebouwen	10,67	3,00	241676,93	485192,75
12255	Ambtstraat 97 Almelo	Gebouwen	10,77	6,60	241696,74	485226,24
12256	Ambtstraat 85 Almelo	Gebouwen	10,81	5,70	241695,56	485256,36
12257	Ambtstraat 83 Almelo	Gebouwen	10,81	6,70	241696,55	485261,24
12258	Ambtstraat 81 Almelo	Gebouwen	10,80	5,60	241695,92	485265,72
12259	Ambtstraat 89 Almelo	Gebouwen	10,80	6,10	241696,67	485248,16
12260	Ambtstraat 87 Almelo	Gebouwen	10,81	6,00	241696,14	485251,98
12261	Geen verblijfsobject	Gebouwen	10,60	2,70	241656,53	485262,95
12262	Geen verblijfsobject	Gebouwen	10,62	3,00	241660,12	485248,80
12263	Ambtstraat 93 Almelo	Gebouwen	10,73	5,90	241681,70	485246,84
12265	12264_Ambtstraat Almelo	Gebouwen	10,77	8,40	241696,48	485227,60
12266	Ambtstraat 95GA03 Almelo	Gebouwen	10,66	2,50	241671,90	485231,76
12267	Ambtstraat 95GA04 Almelo	Gebouwen	10,62	2,40	241666,73	485228,61

Model: 221130 Plansituatie 2037 - akoestisch onderzoek
Groep: (hoofdgroep)
Lijst van Gebouwen, voor rekenmethode Wegverkeerslawaai - RMG-2012, wegverkeer

Naam	Omschr.	Groep	Maaiveld	Rel.H	X-1	Y-1
12268	Ambtstraat 95GA05 Almelo	Gebouwen	10,62	2,50	241666,92	485225,93
12269	Ambtstraat 95GA01 Almelo	Gebouwen	10,65	2,40	241672,01	485229,95
12270	Ambtstraat 95GA02 Almelo	Gebouwen	10,66	2,50	241671,90	485231,76
12271	Geen verblijfsobject	Gebouwen	10,62	2,50	241660,12	485258,03
12272	Ambtstraat 61 Almelo	Gebouwen	10,77	6,90	241678,86	485319,40
12273	Ambtstraat 59 Almelo	Gebouwen	10,84	6,90	241677,78	485329,03
12274	Ambtstraat 57 Almelo	Gebouwen	10,84	6,90	241677,75	485329,32
12275	Ambtstraat 55 Almelo	Gebouwen	10,82	6,90	241685,08	485341,30
12276	Ambtstraat 53 Almelo	Gebouwen	10,85	6,90	241676,06	485340,20
12277	Ambtstraat 51 Almelo	Gebouwen	10,84	6,60	241674,25	485346,69
12278	Ambtstraat 49 Almelo	Gebouwen	10,83	6,60	241672,88	485359,21
12279	Ambtstraat 47 Almelo	Gebouwen	10,76	6,70	241681,81	485365,25
12280	Geen verblijfsobject	Gebouwen	11,31	2,70	241742,12	485317,86
12281	Geen verblijfsobject	Gebouwen	10,94	2,80	241825,43	485206,66
12282	Geen verblijfsobject	Gebouwen	11,04	3,00	241836,56	485250,96
12283	Geen verblijfsobject	Gebouwen	11,04	2,60	241830,39	485263,25
12285	12284_Bornerbroeksestraat Almelo	Gebouwen	10,96	8,20	241801,75	485221,51
12287	12286_Bornerbroeksestraat Almelo	Gebouwen	11,36	11,00	241755,93	485212,67
12288	Bornerbroeksestraat 133 Almelo	Gebouwen	10,95	7,70	241791,97	485269,80
12289	Bornerbroeksestraat 135 Almelo	Gebouwen	11,09	6,10	241778,55	485257,14
12290	Bornerbroeksestraat 137 Almelo	Gebouwen	11,13	8,50	241775,08	485252,32
12291	Bornerbroeksestraat 139 Almelo	Gebouwen	11,02	6,20	241788,45	485248,43
12292	Bornerbroeksestraat 141 Almelo	Gebouwen	11,21	7,20	241769,01	485239,67
12293	Bornerbroeksestraat 143 Almelo	Gebouwen	11,03	6,90	241787,61	485240,83
12294	Geen verblijfsobject	Gebouwen	11,34	4,70	241754,06	485232,98
12295	Geen verblijfsobject	Gebouwen	11,35	3,00	241752,33	485241,57
12296	Geen verblijfsobject	Gebouwen	11,34	3,00	241751,05	485250,35
12297	Geen verblijfsobject	Gebouwen	11,25	4,60	241761,59	485251,14
12298	Geen verblijfsobject	Gebouwen	11,25	3,00	241761,59	485251,14
12299	Burgemeester Raveslootsingel 12 Almelo	Gebouwen	11,17	3,80	241766,55	485352,47
12300	Burgemeester Raveslootsingel 14 Almelo	Gebouwen	11,18	3,90	241755,12	485326,66
12301	Bornerbroeksestraat 114 Almelo	Gebouwen	11,04	5,60	241817,53	485320,74
12302	Bornerbroeksestraat 108 Almelo	Gebouwen	11,04	6,90	241819,91	485335,92
12303	Bornerbroeksestraat 106 Almelo	Gebouwen	11,05	6,80	241829,33	485341,30
12304	Bornerbroeksestraat 102 Almelo	Gebouwen	11,01	7,10	241822,32	485350,68
12305	Bornerbroeksestraat 104 Almelo	Gebouwen	11,01	6,90	241822,32	485350,68
12306	Bornerbroeksestraat 100 Almelo	Gebouwen	11,06	3,50	241832,76	485359,45
12307	Bornerbroeksestraat 98 Almelo	Gebouwen	11,03	8,90	241824,00	485360,92
12309	12308_Bornerbroeksestraat Almelo	Gebouwen	11,00	6,80	241798,28	485318,87
12310	Ambtstraat 79 Almelo	Gebouwen	10,74	6,10	241684,76	485276,40
12311	Ambtstraat 77 Almelo	Gebouwen	10,78	6,10	241693,76	485276,84
12312	Ambtstraat 75 Almelo	Gebouwen	10,78	6,00	241693,30	485280,53
12313	Ambtstraat 73 Almelo	Gebouwen	10,78	7,90	241692,79	485284,71
12314	Ambtstraat 71 Almelo	Gebouwen	10,78	5,70	241691,85	485290,54
12315	Ambtstraat 69 Almelo	Gebouwen	10,79	5,80	241691,14	485296,65
12316	Ambtstraat 67 Almelo	Gebouwen	10,80	7,30	241690,11	485304,47
12317	Ambtstraat 65 Almelo	Gebouwen	10,80	7,40	241689,51	485308,91
12318	Ambtstraat 63 Almelo	Gebouwen	10,81	6,90	241687,92	485320,43
12319	Geen verblijfsobject	Gebouwen	10,71	3,00	241674,38	485296,49
12320	Geen verblijfsobject	Gebouwen	10,69	3,00	241663,07	485315,82
12321	Geen verblijfsobject	Gebouwen	10,69	3,00	241666,33	485303,99
12322	Willem Kloosstraat 31 Almelo	Gebouwen	10,62	7,40	241659,06	484723,31
12323	Willem Kloosstraat 35 Almelo	Gebouwen	10,61	7,10	241646,66	484723,99
12324	Willem Kloosstraat 33 Almelo	Gebouwen	10,62	7,10	241650,22	484730,56
12325	Willem Kloosstraat 37 Almelo	Gebouwen	10,60	7,00	241634,48	484724,65
12326	Willem Kloosstraat 39 Almelo	Gebouwen	10,60	7,30	241634,48	484724,65
12327	Willem Kloosstraat 41 Almelo	Gebouwen	10,59	7,30	241622,18	484725,32
12328	Willem Kloosstraat 43 Almelo	Gebouwen	10,59	7,10	241622,18	484725,32
12329	Willem Kloosstraat 46 Almelo	Gebouwen	10,67	7,30	241616,64	484697,02
12330	Willem Kloosstraat 44 Almelo	Gebouwen	10,68	7,10	241627,00	484700,24
12331	Willem Kloosstraat 42 Almelo	Gebouwen	10,68	7,20	241633,09	484699,91
12332	Willem Kloosstraat 40 Almelo	Gebouwen	10,67	6,90	241639,21	484699,57
12333	Willem Kloosstraat 38 Almelo	Gebouwen	10,64	7,00	241645,15	484695,48
12334	Willem Kloosstraat 36 Almelo	Gebouwen	10,63	6,80	241651,08	484691,55
12335	Willem Kloosstraat 34 Almelo	Gebouwen	10,68	6,90	241657,93	484705,27
12336	Geen verblijfsobject	Gebouwen	10,63	2,60	241632,69	484687,65
12337	Rembrandtlaan 42 Almelo	Gebouwen	10,60	7,40	241624,32	484761,37
12338	Rembrandtlaan 40 Almelo	Gebouwen	10,60	7,40	241624,32	484761,37
12339	Rembrandtlaan 38 Almelo	Gebouwen	10,62	6,80	241636,47	484757,26
12340	Rembrandtlaan 36 Almelo	Gebouwen	10,63	7,20	241642,58	484758,93
12341	Rembrandtlaan 34 Almelo	Gebouwen	10,65	7,10	241649,06	484766,76
12342	Rembrandtlaan 32 Almelo	Gebouwen	10,64	6,90	241648,52	484756,60
12343	Rembrandtlaan 30 Almelo	Gebouwen	10,67	18,20	241660,99	484759,26
12344	Geen verblijfsobject	Gebouwen	10,62	3,00	241636,47	484757,26
12345	Geen verblijfsobject	Gebouwen	10,61	3,00	241637,64	484745,85
12346	Geen verblijfsobject	Gebouwen	10,60	3,00	241624,10	484758,00
12347	Geen verblijfsobject	Gebouwen	10,58	3,00	241620,50	484735,96

Model: 221130 Plansituatie 2037 - akoestisch onderzoek
Groep: (hoofdgroep)
Lijst van Gebouwen, voor rekenmethode Wegverkeerslawaai - RMG-2012, wegverkeer

Naam	Omschr.	Groep	Maaiveld	Rel.H	X-1	Y-1
12348	Geen verblijfsobject	Gebouwen	10,60	3,00	241624,10	484758,00
12349	Geen verblijfsobject	Gebouwen	10,66	3,00	241660,58	484752,12
12350	Geen verblijfsobject	Gebouwen	10,60	3,00	241633,20	484738,72
12351	Geen verblijfsobject	Gebouwen	10,62	3,00	241641,82	484745,55
12352	Geen verblijfsobject	Gebouwen	10,62	3,00	241641,93	484741,69
12353	Geen verblijfsobject	Gebouwen	10,63	3,00	241646,04	484752,80
12354	Rembrandtlaan 218b Almelo	Gebouwen	10,58	3,90	241032,77	484783,64
12355	Rembrandtlaan 218a Almelo	Gebouwen	10,61	14,70	241035,35	484791,53
12356	Rembrandtlaan 218 Almelo	Gebouwen	10,68	14,70	241037,53	484807,30
12357	Rembrandtlaan 220 Almelo	Gebouwen	10,65	14,70	241036,39	484799,06
12358	Rembrandtlaan 222 Almelo	Gebouwen	10,67	4,00	241016,47	484810,14
12360	12359_Rembrandtlaan Almelo	Gebouwen	10,67	13,70	241016,66	484810,12
12362	12361_Rembrandtlaan Almelo	Gebouwen	10,70	13,60	240997,60	484802,51
12364	12363_Rembrandtlaan Almelo	Gebouwen	10,70	13,70	240980,42	484805,28
12366	12365_Jacob van Ruysdaelstraat Almelo	Gebouwen	10,66	13,60	241070,69	484851,38
12368	12367_Jacob van Ruysdaelstraat Almelo	Gebouwen	10,62	13,60	241068,26	484833,31
12370	12369_Jacob van Ruysdaelstraat Almelo	Gebouwen	10,69	13,60	241083,22	484868,09
12371	Albert Cuypstraat 2GA07 Almelo	Gebouwen	10,57	2,90	240970,69	484905,89
12372	Albert Cuypstraat 2GA06 Almelo	Gebouwen	10,58	2,40	240974,11	484905,56
12373	Albert Cuypstraat 2GA05 Almelo	Gebouwen	10,59	2,30	240976,92	484905,03
12374	Albert Cuypstraat 2GA04 Almelo	Gebouwen	10,60	2,30	240979,74	484904,59
12375	Geen verblijfsobject	Gebouwen	10,54	3,00	240965,93	484907,84
12376	Geen verblijfsobject	Gebouwen	10,54	2,50	240965,93	484907,84
12377	Geen verblijfsobject	Gebouwen	10,57	2,70	240964,84	484901,16
12378	Geen verblijfsobject	Gebouwen	10,59	2,70	240963,69	484895,15
12379	Geen verblijfsobject	Gebouwen	10,64	2,40	240981,98	484897,56
12380	Geen verblijfsobject	Gebouwen	10,58	2,40	240985,36	484915,84
12381	Albert Cuypstraat 2GA01 Almelo	Gebouwen	10,64	2,50	240973,25	484888,65
12382	Albert Cuypstraat 2GA02 Almelo	Gebouwen	10,67	2,40	240975,75	484888,24
12383	Albert Cuypstraat 2GA03 Almelo	Gebouwen	10,69	2,40	240978,24	484887,83
12384	Geen verblijfsobject	Gebouwen	10,57	3,00	240985,52	484916,44
12385	Aert van der Neerstraat 29 Almelo	Gebouwen	10,62	8,10	240998,70	484920,28
12387	12386_Aert van der Neerstraat Almelo	Gebouwen	10,62	8,10	240998,70	484920,28
12389	12388_Aert van der Neerstraat Almelo	Gebouwen	10,65	18,90	240994,83	484905,66
12391	12390_Aert van der Neerstraat Almelo	Gebouwen	10,67	8,10	240992,89	484898,36
12393	12392_Aert van der Neerstraat Almelo	Gebouwen	10,67	8,20	240992,89	484898,36
12394	Maardijk 32 Almelo	Gebouwen	10,45	6,20	240962,45	484967,39
12395	Geen verblijfsobject	Gebouwen	10,49	2,50	240970,42	484934,75
12396	Geen verblijfsobject	Gebouwen	10,60	2,40	241001,53	484951,85
12397	Geen verblijfsobject	Gebouwen	10,59	2,50	240996,36	484931,94
12398	Geen verblijfsobject	Gebouwen	10,57	4,60	240990,90	484937,10
12399	Geen verblijfsobject	Gebouwen	10,57	3,50	240989,45	484931,62
12400	Aert van der Neerstraat 2 Almelo	Gebouwen	10,62	5,60	241048,47	484969,80
12401	Aert van der Neerstraat 4 Almelo	Gebouwen	10,62	5,60	241041,36	484972,48
12402	Aert van der Neerstraat 6 Almelo	Gebouwen	10,62	5,60	241039,75	484968,21
12403	Aert van der Neerstraat 8 Almelo	Gebouwen	10,62	5,60	241038,14	484963,94
12404	Aert van der Neerstraat 10 Almelo	Gebouwen	10,62	5,60	241036,53	484959,67
12405	Geen verblijfsobject	Gebouwen	10,58	2,40	240997,62	484962,93
12407	12406_Aert van der Neerstraat Almelo	Gebouwen	10,64	18,90	241023,36	484973,54
12409	12408_Aert van der Neerstraat Almelo	Gebouwen	10,59	18,90	241021,40	484966,24
12411	12410_Aert van der Neerstraat Almelo	Gebouwen	10,63	8,10	241019,45	484958,95
12412	Aert van der Neerstraat 21 Almelo	Gebouwen	10,65	8,10	241017,50	484951,65
12413	Aert van der Neerstraat 23 Almelo	Gebouwen	10,65	8,10	241015,54	484944,36
12415	12414_Aert van der Neerstraat Almelo	Gebouwen	10,61	8,10	241000,63	484927,58
12416	Bosstraat 12 Almelo	Gebouwen	11,22	6,60	242233,15	484498,56
12417	Bosstraat 10 Almelo	Gebouwen	11,15	6,40	242224,26	484498,26
12418	Bosstraat 8 Almelo	Gebouwen	11,09	0,00	242211,90	484497,04
12419	Bosstraat 6 Almelo	Gebouwen	11,40	6,50	242213,01	484507,33
12420	Bosstraat 4 Almelo	Gebouwen	11,76	6,50	242210,72	484514,15
12421	Bosstraat 2 Almelo	Gebouwen	11,76	6,90	242210,62	484514,24
12422	Rietstraat 226 Almelo	Gebouwen	12,26	6,70	242205,26	484528,11
12423	Rietstraat 228 Almelo	Gebouwen	11,73	6,70	242189,94	484523,89
12424	Bosstraat 3 Almelo	Gebouwen	11,07	6,10	242193,71	484492,90
12425	Bosstraat 1 Almelo	Gebouwen	11,09	6,50	242184,19	484493,66
12426	Geen verblijfsobject	Gebouwen	11,66	3,00	242222,60	484520,22
12427	Geen verblijfsobject	Gebouwen	11,99	3,00	242221,16	484561,98
12428	Rietstraat 222a Almelo	Gebouwen	11,43	5,30	242286,29	484556,61
12429	Geen verblijfsobject	Gebouwen	11,66	3,20	242249,16	484538,18
12430	Geen verblijfsobject	Gebouwen	11,51	3,00	242272,09	484582,12
12431	Rietstraat 224 Almelo	Gebouwen	11,99	4,30	242227,20	484556,75
12432	Constantijn Huygensstraat 2 Almelo	Gebouwen	10,74	6,80	242025,58	484613,13
12433	Constantijn Huygensstraat 4 Almelo	Gebouwen	10,72	6,60	242038,99	484605,32
12434	Constantijn Huygensstraat 6 Almelo	Gebouwen	10,72	6,60	242039,44	484602,74
12435	Constantijn Huygensstraat 8 Almelo	Gebouwen	10,71	6,50	242034,49	484599,44
12436	Constantijn Huygensstraat 10 Almelo	Gebouwen	10,71	6,40	242029,97	484588,45
12437	Joost van den Vondelstraat 71 Almelo	Gebouwen	10,74	6,60	242042,66	484646,48
12438	Joost van den Vondelstraat 69 Almelo	Gebouwen	10,73	7,10	242045,87	484640,11

Model: 221130 Plansituatie 2037 - akoestisch onderzoek
Groep: (hoofdgroep)
Lijst van Gebouwen, voor rekenmethode Wegverkeerslawaai - RMG-2012, wegverkeer

Naam	Omschr.	Groep	Maaiveld	Rel.H	X-1	Y-1
12439	Joost van den Vondelstraat 67 Almelo	Gebouwen	10,73	7,10	242041,36	484629,72
12440	Joost van den Vondelstraat 65 Almelo	Gebouwen	10,72	7,10	242036,04	484631,50
12441	Joost van den Vondelstraat 63 Almelo	Gebouwen	10,73	7,00	242027,36	484626,17
12442	Joost van den Vondelstraat 61 Almelo	Gebouwen	10,70	6,40	242024,13	484632,40
12443	Geen verblijfsobject	Gebouwen	10,72	3,00	242058,30	484640,92
12444	Geen verblijfsobject	Gebouwen	10,74	3,00	242056,46	484633,90
12445	Geen verblijfsobject	Gebouwen	10,73	3,00	242051,93	484617,70
12446	Geen verblijfsobject	Gebouwen	10,74	3,00	242048,26	484624,06
12447	Geen verblijfsobject	Gebouwen	10,75	3,00	242044,72	484625,41
12448	Geen verblijfsobject	Gebouwen	10,72	3,00	242041,09	484615,56
12449	Geen verblijfsobject	Gebouwen	10,74	3,00	242056,17	484591,83
12450	Geen verblijfsobject	Gebouwen	10,73	3,00	242045,33	484606,45
12451	Geen verblijfsobject	Gebouwen	10,73	3,00	242046,42	484584,98
12452	Geen verblijfsobject	Gebouwen	10,75	3,00	242030,68	484618,96
12453	Geen verblijfsobject	Gebouwen	10,72	3,00	242038,69	484607,30
12454	Joost van den Vondelstraat 87 Almelo	Gebouwen	10,78	7,90	242096,06	484609,63
12455	Joost van den Vondelstraat 85 Almelo	Gebouwen	10,77	7,50	242091,74	484613,20
12456	Joost van den Vondelstraat 83 Almelo	Gebouwen	10,76	6,40	242080,84	484608,94
12457	Joost van den Vondelstraat 81 Almelo	Gebouwen	10,76	6,40	242080,18	484622,88
12458	Joost van den Vondelstraat 79 Almelo	Gebouwen	10,75	6,70	242071,21	484612,79
12459	Joost van den Vondelstraat 77 Almelo	Gebouwen	10,75	6,70	242071,06	484630,43
12460	Joost van den Vondelstraat 75 Almelo	Gebouwen	10,74	6,70	242062,82	484623,97
12461	Joost van den Vondelstraat 73 Almelo	Gebouwen	10,74	6,50	242066,50	484634,21
12462	Geen verblijfsobject	Gebouwen	10,77	3,00	242088,44	484600,58
12463	Geen verblijfsobject	Gebouwen	10,82	3,00	242096,97	484593,42
12464	Geen verblijfsobject	Gebouwen	10,77	3,00	242088,44	484600,58
12465	Geen verblijfsobject	Gebouwen	10,82	3,00	242096,97	484593,42
12466	Geen verblijfsobject	Gebouwen	10,73	3,00	242056,63	484589,69
12467	Joost van den Vondelstraat 95 Almelo	Gebouwen	10,82	7,80	242110,45	484581,10
12468	Joost van den Vondelstraat 93 Almelo	Gebouwen	10,81	7,20	242101,86	484588,25
12469	Joost van den Vondelstraat 91 Almelo	Gebouwen	10,83	7,40	242099,62	484596,57
12470	Joost van den Vondelstraat 89 Almelo	Gebouwen	10,78	7,80	242100,35	484606,09
12471	Geen verblijfsobject	Gebouwen	11,94	3,00	242139,56	484622,82
12472	Rietstraat 202 Almelo	Gebouwen	11,54	6,10	242275,58	484653,75
12473	Rietstraat 200 Almelo	Gebouwen	11,50	6,90	242284,29	484655,38
12474	Rietstraat 198 Almelo	Gebouwen	11,44	7,00	242294,00	484656,55
12475	Rietstraat 196 Almelo	Gebouwen	11,53	6,50	242279,66	484663,04
12476	Geen verblijfsobject	Gebouwen	11,43	3,00	242297,55	484636,30
12477	Geen verblijfsobject	Gebouwen	11,46	3,00	242291,12	484613,38
12478	Geen verblijfsobject	Gebouwen	11,39	3,00	242302,92	484643,59
12479	Geen verblijfsobject	Gebouwen	11,44	3,00	242281,81	484610,84
12480	Rietstraat 165 Almelo	Gebouwen	11,51	6,50	242257,16	484674,56
12481	Rietstraat 163 Almelo	Gebouwen	11,42	6,50	242243,89	484686,08
12482	Rietstraat 167 Almelo	Gebouwen	11,45	6,80	242239,48	484676,40
12483	Anemoonstraat 20 Almelo	Gebouwen	11,30	7,40	242203,46	484683,99
12484	Geen verblijfsobject	Gebouwen	11,35	3,00	242212,00	484677,73
12485	Geen verblijfsobject	Gebouwen	11,42	3,00	242227,87	484674,43
12486	Geen verblijfsobject	Gebouwen	11,35	3,00	242212,00	484677,73
12487	Geen verblijfsobject	Gebouwen	11,43	3,00	242230,02	484675,06
12488	Rietstraat 208 Almelo	Gebouwen	11,51	6,20	242273,50	484627,71
12489	Rietstraat 206 Almelo	Gebouwen	11,52	6,60	242274,48	484638,62
12490	Rietstraat 204 Almelo	Gebouwen	11,49	6,60	242281,05	484637,81
12491	Rietstraat 171 Almelo	Gebouwen	11,48	6,50	242235,87	484666,36
12492	Rietstraat 173 Almelo	Gebouwen	11,52	6,40	242242,42	484661,04
12493	Rietstraat 177 Almelo	Gebouwen	11,58	6,70	242249,53	484647,37
12494	Rietstraat 175 Almelo	Gebouwen	11,58	6,20	242249,53	484647,37
12495	Rietstraat 179 Almelo	Gebouwen	11,62	6,50	242244,69	484638,38
12496	Rietstraat 181 Almelo	Gebouwen	11,62	6,10	242244,69	484638,38
12497	Geen verblijfsobject	Gebouwen	11,52	3,00	242214,69	484634,64
12498	Rietstraat 214 Almelo	Gebouwen	11,61	6,30	242253,26	484621,27
12499	Rietstraat 212 Almelo	Gebouwen	11,51	6,30	242268,73	484618,81
12500	Rietstraat 210 Almelo	Gebouwen	11,51	6,10	242273,50	484627,71
12501	Hagedoornstraat 2a Almelo	Gebouwen	10,88	7,70	241750,60	484848,67
12502	Geen verblijfsobject	Gebouwen	10,97	2,80	241759,58	484876,01
12503	Geen verblijfsobject	Gebouwen	10,89	3,40	241738,05	484899,82
12504	Geen verblijfsobject	Gebouwen	11,31	3,00	241753,22	485284,27
12505	Geen verblijfsobject	Gebouwen	11,33	3,00	241746,29	485302,14
12506	Sesastraat 103 Almelo	Gebouwen	10,87	5,80	241743,15	485643,96
12507	Tweede Sligtestraat 15 Almelo	Gebouwen	11,21	5,30	241753,17	485751,30
12508	Tweede Sligtestraat 20 Almelo	Gebouwen	11,37	7,10	241744,72	485711,63
12509	Melkweg 2 Almelo	Gebouwen	10,95	7,30	241229,45	485302,94
12510	Melkweg 4 Almelo	Gebouwen	10,98	7,20	241235,07	485291,70
12511	Melkweg 8 Almelo	Gebouwen	11,03	6,80	241245,04	485308,66
12512	Melkweg 10 Almelo	Gebouwen	11,00	7,00	241248,39	485314,16
12513	Melkweg 6 Almelo	Gebouwen	10,92	7,30	241239,29	485319,92
12514	Melkweg 12 Almelo	Gebouwen	10,89	7,30	241261,00	485323,11
12515	Melkweg 9 Almelo	Gebouwen	11,18	7,10	241257,12	485285,45

Model: 221130 Plansituatie 2037 - akoestisch onderzoek
Groep: (hoofdgroep)
Lijst van Gebouwen, voor rekenmethode Wegverkeerslawaai - RMG-2012, wegverkeer

Naam	Omschr.	Groep	Maaiveld	Rel.H	X-1	Y-1
12516	Melkweg 7 Almelo	Gebouwen	11,17	7,20	241250,74	485285,32
12517	Melkweg 5 Almelo	Gebouwen	11,12	7,30	241248,01	485279,55
12518	Melkweg 3 Almelo	Gebouwen	11,06	7,30	241241,63	485279,41
12519	Melkweg 1 Almelo	Gebouwen	11,05	7,20	241248,51	485268,76
12520	Geen verblijfsobject	Gebouwen	10,87	6,30	241246,86	485344,68
12521	Geen verblijfsobject	Gebouwen	10,85	3,00	241223,12	485312,82
12522	Geen verblijfsobject	Gebouwen	10,85	3,00	241231,14	485325,36
12523	Geen verblijfsobject	Gebouwen	10,86	3,00	241228,31	485322,31
12524	Geen verblijfsobject	Gebouwen	10,88	3,00	241224,26	485310,29
12525	Geen verblijfsobject	Gebouwen	10,82	6,10	241257,77	485369,10
12526	Geen verblijfsobject	Gebouwen	10,85	2,90	241248,50	485334,68
12527	Geen verblijfsobject	Gebouwen	10,90	2,70	241254,16	485334,95
12528	Nieuwstraat 154 Almelo	Gebouwen	10,84	6,20	241237,95	485352,25
12529	Geen verblijfsobject	Gebouwen	10,85	3,00	241249,29	485333,77
12530	Geen verblijfsobject	Gebouwen	10,80	3,00	241236,30	485339,84
12531	Melkweg 25 Almelo	Gebouwen	10,97	7,20	241301,80	485308,26
12532	Melkweg 23 Almelo	Gebouwen	11,00	7,00	241295,45	485308,80
12533	Melkweg 21 Almelo	Gebouwen	11,00	7,30	241295,45	485308,80
12534	Melkweg 19 Almelo	Gebouwen	11,07	7,30	241284,37	485299,40
12535	Melkweg 17 Almelo	Gebouwen	11,14	7,30	241278,00	485300,12
12536	Melkweg 15 Almelo	Gebouwen	11,15	18,50	241274,73	485294,58
12537	Melkweg 13 Almelo	Gebouwen	11,18	7,30	241268,35	485295,34
12538	Melkweg 11 Almelo	Gebouwen	11,18	7,30	241268,35	485295,34
12539	Geen verblijfsobject	Gebouwen	10,99	3,00	241310,11	485289,05
12540	Melkweg 14 Almelo	Gebouwen	10,91	7,20	241265,92	485325,57
12541	Melkweg 16 Almelo	Gebouwen	10,97	7,20	241270,09	485317,33
12542	Melkweg 18 Almelo	Gebouwen	10,92	7,20	241270,82	485328,02
12543	Melkweg 26 Almelo	Gebouwen	10,93	5,50	241298,87	485332,95
12544	Melkweg 28 Almelo	Gebouwen	10,94	5,60	241302,71	485343,99
12545	Geen verblijfsobject	Gebouwen	10,90	3,00	241292,90	485354,16
12546	Geen verblijfsobject	Gebouwen	10,90	3,00	241292,90	485354,16
12547	Geen verblijfsobject	Gebouwen	10,86	2,20	241263,37	485360,20
12548	Geen verblijfsobject	Gebouwen	10,89	3,00	241291,62	485353,52
12549	Geen verblijfsobject	Gebouwen	10,95	3,00	241301,70	485358,69
12550	Geen verblijfsobject	Gebouwen	10,96	3,00	241303,50	485355,30
12551	Nachtegaalstraat 70 Almelo	Gebouwen	10,82	5,20	241041,20	485408,67
12552	Nachtegaalstraat 72 Almelo	Gebouwen	10,86	6,40	241033,54	485385,95
12553	Nachtegaalstraat 74 Almelo	Gebouwen	10,85	6,40	241033,40	485381,12
12554	Nachtegaalstraat 76 Almelo	Gebouwen	10,85	6,00	241033,25	485376,27
12555	Nachtegaalstraat 78 Almelo	Gebouwen	10,84	5,60	241033,03	485369,41
12556	Nachtegaalstraat 73 Almelo	Gebouwen	10,80	5,70	241014,23	485409,36
12557	Nachtegaalstraat 75 Almelo	Gebouwen	10,76	5,80	241003,66	485386,70
12558	Nachtegaalstraat 77 Almelo	Gebouwen	10,78	6,60	241013,35	485381,83
12559	Nachtegaalstraat 79 Almelo	Gebouwen	10,78	6,20	241013,35	485381,83
12560	Nachtegaalstraat 81 Almelo	Gebouwen	10,80	6,10	241013,03	485369,85
12561	J.G. Wiebengastraat 1 Almelo	Gebouwen	10,76	7,40	240961,98	485416,17
12562	J.B. van Loghemstraat 12 Almelo	Gebouwen	10,74	7,60	240962,42	485365,40
12563	J.B. van Loghemstraat 2 Almelo	Gebouwen	10,72	7,50	240976,36	485388,01
12564	J.B. van Loghemstraat 4 Almelo	Gebouwen	10,71	7,30	240965,46	485394,27
12565	J.B. van Loghemstraat 6 Almelo	Gebouwen	10,72	7,50	240965,10	485382,13
12566	J.B. van Loghemstraat 8 Almelo	Gebouwen	10,70	7,30	240954,46	485391,96
12567	Geen verblijfsobject	Gebouwen	10,74	3,00	240984,02	485382,58
12568	Geen verblijfsobject	Gebouwen	10,71	3,20	240988,30	485409,86
12569	Geen verblijfsobject	Gebouwen	10,78	3,00	240987,19	485365,74
12570	Geen verblijfsobject	Gebouwen	10,73	4,20	240984,34	485387,20
12571	Geen verblijfsobject	Gebouwen	10,72	3,00	240979,95	485392,30
12572	Geen verblijfsobject	Gebouwen	10,76	2,90	240987,16	485376,28
12573	Geen verblijfsobject	Gebouwen	10,74	0,00	240983,08	485382,49
12574	J.G. Wiebengastraat 17 Almelo	Gebouwen	10,77	4,90	240967,26	485462,62
12575	J.G. Wiebengastraat 15 Almelo	Gebouwen	10,77	7,60	240975,31	485448,64
12576	J.G. Wiebengastraat 13 Almelo	Gebouwen	10,80	7,40	240962,85	485443,52
12577	J.G. Wiebengastraat 11 Almelo	Gebouwen	10,80	7,40	240962,85	485443,52
12578	J.G. Wiebengastraat 9 Almelo	Gebouwen	10,83	7,40	240962,50	485432,58
12579	J.G. Wiebengastraat 7 Almelo	Gebouwen	10,83	7,40	240962,50	485432,58
12580	J.G. Wiebengastraat 5 Almelo	Gebouwen	10,87	7,40	240962,16	485421,64
12581	J.G. Wiebengastraat 3 Almelo	Gebouwen	10,76	18,40	240961,98	485416,17
12582	Geen verblijfsobject	Gebouwen	10,74	3,00	241002,17	485418,29
12583	Nachtegaalstraat 60 Almelo	Gebouwen	10,89	6,40	241034,98	485436,19
12584	Nachtegaalstraat 62 Almelo	Gebouwen	10,87	6,30	241041,80	485430,43
12585	Nachtegaalstraat 64 Almelo	Gebouwen	10,88	6,40	241034,66	485425,08
12586	Nachtegaalstraat 66 Almelo	Gebouwen	10,85	6,20	241041,48	485419,33
12587	Nachtegaalstraat 68 Almelo	Gebouwen	10,84	6,10	241034,34	485413,98
12588	Nachtegaalstraat 55 Almelo	Gebouwen	10,77	6,20	241008,80	485460,19
12589	Nachtegaalstraat 57 Almelo	Gebouwen	10,76	6,20	241008,63	485454,70
12590	Nachtegaalstraat 59 Almelo	Gebouwen	10,75	6,30	241004,26	485449,32
12591	Nachtegaalstraat 61 Almelo	Gebouwen	10,75	6,40	241008,46	485449,20
12592	Nachtegaalstraat 63 Almelo	Gebouwen	10,74	6,30	241008,03	485437,06

Model: 221130 Plansituatie 2037 - akoestisch onderzoek
Groep: (hoofdgroep)
Lijst van Gebouwen, voor rekenmethode Wegverkeerslawaai - RMG-2012, wegverkeer

Naam	Omschr.	Groep	Maaiveld	Rel.H	X-1	Y-1
12593	Nachtegaalstraat 65 Almelo	Gebouwen	10,73	6,20	241007,87	485431,51
12594	Nachtegaalstraat 67 Almelo	Gebouwen	10,74	6,20	241007,72	485425,97
12595	Nachtegaalstraat 69 Almelo	Gebouwen	10,77	6,10	241007,56	485420,42
12596	Nachtegaalstraat 71 Almelo	Gebouwen	10,76	6,10	241003,25	485415,05
12597	Geen verblijfsobject	Gebouwen	10,77	3,00	241003,65	485460,34
12598	Geen verblijfsobject	Gebouwen	10,75	3,00	241003,36	485449,35
12599	Geen verblijfsobject	Gebouwen	10,75	3,00	241002,95	485437,21
12600	Geen verblijfsobject	Gebouwen	10,72	3,00	241002,62	485426,11
12601	Geen verblijfsobject	Gebouwen	10,72	3,00	241002,62	485426,15
12602	Geen verblijfsobject	Gebouwen	10,75	3,00	241002,95	485437,21
12603	Geen verblijfsobject	Gebouwen	10,75	3,00	241000,90	485449,42
12604	Geen verblijfsobject	Gebouwen	10,77	3,00	241003,65	485460,35
12605	Nachtegaalstraat 52 Almelo	Gebouwen	10,81	6,40	241046,58	485459,07
12606	Nachtegaalstraat 54 Almelo	Gebouwen	10,85	6,20	241035,58	485453,88
12607	Nachtegaalstraat 56 Almelo	Gebouwen	10,84	6,50	241035,41	485448,38
12608	Nachtegaalstraat 58 Almelo	Gebouwen	10,84	6,30	241035,41	485448,38
12609	Geen verblijfsobject	Gebouwen	10,81	3,00	241060,70	485418,77
12610	Geen verblijfsobject	Gebouwen	10,81	3,00	241050,06	485458,93
12611	Geen verblijfsobject	Gebouwen	10,85	3,00	241046,89	485435,84
12612	Geen verblijfsobject	Gebouwen	10,81	3,00	241050,06	485458,96
12613	Geen verblijfsobject	Gebouwen	10,86	3,00	241046,73	485424,73
12614	Geen verblijfsobject	Gebouwen	10,85	3,00	241049,13	485424,66
12615	Geen verblijfsobject	Gebouwen	10,85	3,00	241046,89	485435,84
12616	Geen verblijfsobject	Gebouwen	10,82	3,00	241055,36	485447,78
12617	Geen verblijfsobject	Gebouwen	10,82	3,00	241055,36	485447,78
12619	12618_Bornerbroeksestraat Almelo	Gebouwen	11,04	5,90	241818,44	485326,94
12620	Bornerbroeksestraat 125 Almelo	Gebouwen	11,08	6,30	241786,82	485302,28
12621	Bornerbroeksestraat 127 Almelo	Gebouwen	11,08	6,40	241786,13	485296,97
12622	Bornerbroeksestraat 129 Almelo	Gebouwen	11,09	6,30	241785,83	485294,70
12623	Bornerbroeksestraat 129a Almelo	Gebouwen	11,00	6,30	241793,59	485285,86
12624	Bornerbroeksestraat 129b Almelo	Gebouwen	11,14	6,40	241773,60	485281,81
12625	Bornerbroeksestraat 129c Almelo	Gebouwen	11,04	6,30	241782,62	485276,49
12626	Bornerbroeksestraat 131 Almelo	Gebouwen	11,08	7,50	241778,27	485270,01
12627	Geen verblijfsobject	Gebouwen	11,32	3,00	241752,64	485268,55
12628	Geen verblijfsobject	Gebouwen	11,34	2,40	241748,07	485279,29
12629	Bornerbroeksestraat 134 Almelo	Gebouwen	11,03	5,70	241809,68	485272,00
12630	Bornerbroeksestraat 132 Almelo	Gebouwen	11,04	6,30	241819,33	485275,22
12631	Bornerbroeksestraat 130 Almelo	Gebouwen	11,04	6,00	241820,07	485279,85
12632	Bornerbroeksestraat 128 Almelo	Gebouwen	11,05	6,60	241812,80	485291,63
12633	Bornerbroeksestraat 126 Almelo	Gebouwen	11,05	6,20	241812,80	485291,63
12634	Bornerbroeksestraat 124 Almelo	Gebouwen	11,06	6,70	241813,55	485296,30
12635	Bornerbroeksestraat 122 Almelo	Gebouwen	11,07	7,60	241815,09	485305,81
12636	Bornerbroeksestraat 120 Almelo	Gebouwen	11,05	5,70	241824,96	485310,10
12637	Bornerbroeksestraat 118 Almelo	Gebouwen	11,04	6,20	241816,05	485311,56
12638	Bornerbroeksestraat 116 Almelo	Gebouwen	11,04	5,70	241816,78	485316,08
12639	Bornerbroeksestraat 121 Almelo	Gebouwen	11,16	6,70	241775,41	485313,42
12640	Bornerbroeksestraat 123 Almelo	Gebouwen	11,02	6,40	241797,35	485312,59
12641	Geen verblijfsobject	Gebouwen	11,05	3,00	241833,96	485268,22
12642	Geen verblijfsobject	Gebouwen	11,07	3,00	241825,88	485294,42
12643	Geen verblijfsobject	Gebouwen	11,05	3,00	241826,45	485284,67
12644	Arendsboerweg 2 Almelo	Gebouwen	10,98	6,10	241836,54	485214,40
12645	Arendsboerweg 4 Almelo	Gebouwen	10,99	8,10	241839,66	485205,70
12646	Arendsboerweg 6 Almelo	Gebouwen	11,03	4,00	241847,06	485214,62
12647	Arendsboerweg 8 Almelo	Gebouwen	11,03	7,70	241853,80	485204,26
12649	12648_Arendsboerweg Almelo	Gebouwen	11,16	7,00	241871,48	485211,54
12650	Arendsboerweg 1 Almelo	Gebouwen	11,13	11,70	241873,64	485188,09
12651	Arendsboerweg 5 Almelo	Gebouwen	11,11	6,60	241934,33	485187,23
12652	Arendsboerweg 26 Almelo	Gebouwen	11,10	7,50	241925,01	485203,40
12653	Arendsboerweg 24 Almelo	Gebouwen	11,14	7,30	241919,75	485203,85
12654	Arendsboerweg 22 Almelo	Gebouwen	11,13	6,80	241909,24	485204,75
12655	Arendsboerweg 20 Almelo	Gebouwen	11,13	6,90	241909,24	485204,75
12656	Arendsboerweg 18 Almelo	Gebouwen	11,13	7,50	241903,92	485204,41
12657	Arendsboerweg 16 Almelo	Gebouwen	11,13	7,30	241899,52	485215,74
12658	Arendsboerweg 14 Almelo	Gebouwen	11,16	6,60	241886,45	485201,40
12659	Arendsboerweg 12 Almelo	Gebouwen	11,24	6,40	241881,12	485201,88
12660	Arendsboerweg 3 Almelo	Gebouwen	11,06	8,40	241871,44	485162,39
12661	Tulpenstraat 43 Almelo	Gebouwen	11,05	7,00	241860,48	485234,36
12662	Tulpenstraat 41 Almelo	Gebouwen	11,07	6,90	241872,21	485238,28
12663	Tulpenstraat 39 Almelo	Gebouwen	11,07	7,00	241872,21	485238,28
12664	Tulpenstraat 37 Almelo	Gebouwen	11,08	6,80	241870,60	485250,39
12665	Tulpenstraat 35 Almelo	Gebouwen	11,08	6,80	241870,60	485250,39
12666	Tulpenstraat 31 Almelo	Gebouwen	11,19	7,40	241872,63	485266,05
12667	Tulpenstraat 33 Almelo	Gebouwen	11,11	6,90	241860,52	485256,97
12668	Tulpenstraat 29 Almelo	Gebouwen	11,12	7,40	241873,17	485270,30
12669	Geen verblijfsobject	Gebouwen	11,14	3,00	241865,44	485220,91
12670	Geen verblijfsobject	Gebouwen	11,01	2,60	241834,15	485230,59
12671	Geen verblijfsobject	Gebouwen	11,03	3,00	241836,97	485242,66

Model: 221130 Plansituatie 2037 - akoestisch onderzoek
Groep: (hoofdgroep)
Lijst van Gebouwen, voor rekenmethode Wegverkeerslawaai - RMG-2012, wegverkeer

Naam	Omschr.	Groep	Maaiveld	Rel.H	X-1	Y-1
12672	Geen verblijfsobject	Gebouwen	11,06	3,00	241838,67	485254,42
12673	Geen verblijfsobject	Gebouwen	11,06	3,00	241838,67	485254,42
12674	Geen verblijfsobject	Gebouwen	11,07	3,00	241843,56	485264,42
12675	Geen verblijfsobject	Gebouwen	11,03	3,00	241836,97	485242,66
12676	Geen verblijfsobject	Gebouwen	11,05	3,00	241840,40	485264,82
12677	Geen verblijfsobject	Gebouwen	11,07	3,00	241851,64	485252,78
12678	Geen verblijfsobject	Gebouwen	11,02	3,00	241850,01	485229,04
12679	Dahliastraat 8 Almelo	Gebouwen	11,13	7,00	241910,25	485266,56
12680	Dahliastraat 1 Almelo	Gebouwen	11,16	6,60	241891,85	485248,10
12681	Dahliastraat 3 Almelo	Gebouwen	11,18	6,70	241894,03	485247,82
12682	Dahliastraat 5 Almelo	Gebouwen	11,19	6,80	241902,41	485246,75
12683	Dahliastraat 7 Almelo	Gebouwen	11,19	6,60	241902,41	485246,75
12684	Tulpenstraat 26 Almelo	Gebouwen	11,15	6,70	241895,30	485230,00
12685	Tulpenstraat 24 Almelo	Gebouwen	11,15	7,00	241895,30	485230,00
12686	Geen verblijfsobject	Gebouwen	11,12	3,00	241888,24	485221,02
12687	Geen verblijfsobject	Gebouwen	11,16	3,00	241921,63	485224,52
12688	Geen verblijfsobject	Gebouwen	11,16	3,00	241910,57	485221,62
12689	Geen verblijfsobject	Gebouwen	11,17	3,00	241906,54	485228,60
12690	Geen verblijfsobject	Gebouwen	11,17	3,00	241906,85	485231,48
12691	Geen verblijfsobject	Gebouwen	11,14	3,00	241899,82	485219,54
12692	Geen verblijfsobject	Gebouwen	11,16	3,00	241898,13	485236,37
12693	Geen verblijfsobject	Gebouwen	11,12	3,00	241888,24	485221,02
12694	Geen verblijfsobject	Gebouwen	11,14	3,00	241899,82	485219,54
12695	Geen verblijfsobject	Gebouwen	11,17	3,00	241901,04	485236,02
12696	Geen verblijfsobject	Gebouwen	11,17	3,00	241910,80	485224,54
12697	Geen verblijfsobject	Gebouwen	11,15	3,00	241921,26	485221,57
12698	Geen verblijfsobject	Gebouwen	11,17	3,00	241891,30	485245,11
12699	Geen verblijfsobject	Gebouwen	11,14	3,00	241887,57	485237,60
12700	Geen verblijfsobject	Gebouwen	11,15	3,00	241890,46	485237,26
12701	Dahliastraat 24 Almelo	Gebouwen	11,15	6,70	241951,54	485267,14
12702	Dahliastraat 26 Almelo	Gebouwen	11,14	6,50	241959,97	485274,52
12703	Dahliastraat 28 Almelo	Gebouwen	11,12	6,90	241962,76	485265,77
12705	12704_Dahliastraat Almelo	Gebouwen	11,07	6,30	241981,77	485242,47
12706	Geen verblijfsobject	Gebouwen	11,08	3,00	241931,53	485219,02
12707	Geen verblijfsobject	Gebouwen	11,07	3,00	241934,44	485218,70
12708	Arendsboerweg 42 Almelo	Gebouwen	11,20	7,50	241971,03	485199,25
12709	Arendsboerweg 40 Almelo	Gebouwen	11,19	7,00	241965,96	485201,27
12710	Arendsboerweg 38 Almelo	Gebouwen	11,15	7,00	241957,29	485195,30
12711	Arendsboerweg 36 Almelo	Gebouwen	11,12	6,90	241952,02	485195,71
12712	Arendsboerweg 32 Almelo	Gebouwen	11,07	7,50	241940,72	485201,25
12713	Arendsboerweg 34 Almelo	Gebouwen	11,07	7,00	241940,72	485201,25
12714	Arendsboerweg 30 Almelo	Gebouwen	11,06	6,80	241936,38	485213,38
12715	Arendsboerweg 28 Almelo	Gebouwen	11,05	7,10	241930,26	485202,95
12716	Arendsboerweg 9 Almelo	Gebouwen	11,13	6,50	241959,98	485172,61
12717	Arendsboerweg 7 Almelo	Gebouwen	11,12	7,60	241945,72	485176,98
12718	Geen verblijfsobject	Gebouwen	11,11	3,00	241964,98	485219,11
12719	Geen verblijfsobject	Gebouwen	11,12	3,00	241953,79	485217,42
12720	Geen verblijfsobject	Gebouwen	11,07	3,00	241942,01	485217,59
12721	Geen verblijfsobject	Gebouwen	11,09	3,00	241949,21	485221,14
12722	Geen verblijfsobject	Gebouwen	11,07	3,00	241942,01	485217,59
12723	Goudsbloemstraat 3 Almelo	Gebouwen	11,14	6,20	241992,01	485216,36
12724	Goudsbloemstraat 5 Almelo	Gebouwen	11,19	7,60	242000,40	485211,63
12725	Goudsbloemstraat 7 Almelo	Gebouwen	11,18	8,00	241987,11	485203,99
12726	Arendsboerweg 46 Almelo	Gebouwen	11,19	8,30	241978,35	485202,02
12727	Arendsboerweg 44 Almelo	Gebouwen	11,15	6,70	241976,71	485213,34
12728	Goudsbloemstraat 2a Almelo	Gebouwen	11,02	5,70	242000,05	485171,86
12729	Geen verblijfsobject	Gebouwen	11,15	3,00	241976,71	485213,34
12730	Geen verblijfsobject	Gebouwen	11,06	3,50	242003,38	485180,31
12731	Jacob van Ruysdaelstraat 9 Almelo	Gebouwen	10,60	4,40	241030,37	484927,55
12732	Jan van Goyenstraat 13 Almelo	Gebouwen	10,68	6,70	241111,76	484909,13
12733	Jan van Goyenstraat 15 Almelo	Gebouwen	10,79	3,40	241102,84	484877,26
12734	Jan van Goyenstraat 19 Almelo	Gebouwen	10,73	3,40	241112,41	484887,58
12735	Jan van Goyenstraat 7 Almelo	Gebouwen	10,66	6,70	241119,54	484923,16
12736	Jan van Goyenstraat 9 Almelo	Gebouwen	10,68	6,60	241125,33	484916,33
12737	Jan van Goyenstraat 11 Almelo	Gebouwen	10,68	6,70	241125,33	484916,33
12738	Jan van Goyenstraat 17 Almelo	Gebouwen	10,74	3,40	241103,81	484885,65
12739	Geen verblijfsobject	Gebouwen	10,64	3,00	241109,83	484921,44
12740	Geen verblijfsobject	Gebouwen	10,67	2,50	241107,49	484912,41
12741	Geen verblijfsobject	Gebouwen	10,68	2,50	241104,06	484897,11
12742	Geen verblijfsobject	Gebouwen	10,66	2,70	241107,36	484902,71
12743	Geen verblijfsobject	Gebouwen	10,64	3,00	241110,20	484924,42
12745	12744_Jacob van Ruysdaelstraat Almelo	Gebouwen	10,67	8,10	241086,91	484917,88
12747	12746_Jacob van Ruysdaelstraat Almelo	Gebouwen	10,67	8,10	241096,40	484909,03
12749	12748_Jacob van Ruysdaelstraat Almelo	Gebouwen	10,65	8,10	241084,98	484902,88
12751	12750_Jacob van Ruysdaelstraat Almelo	Gebouwen	10,66	8,10	241095,43	484901,53
12752	Jacob van Ruysdaelstraat 7 Almelo	Gebouwen	10,63	5,00	241063,31	484952,11
12753	Jacob van Ruysdaelstraat 5 Almelo	Gebouwen	10,64	5,10	241074,12	484949,10

Model: 221130 Plansituatie 2037 - akoestisch onderzoek
Groep: (hoofdgroep)
Lijst van Gebouwen, voor rekenmethode Wegverkeerslawaai - RMG-2012, wegverkeer

Naam	Omschr.	Groep	Maaiveld	Rel.H	X-1	Y-1
12754	Jacob van Ruysdaelstraat 3 Almelo	Gebouwen	10,64	5,10	241075,43	484953,80
12755	Jacob van Ruysdaelstraat 1 Almelo	Gebouwen	10,64	5,10	241076,74	484958,50
12756	Geen verblijfsobject	Gebouwen	10,62	4,40	241076,11	484975,64
12757	Geen verblijfsobject	Gebouwen	10,63	3,00	241057,12	484966,53
12758	Geen verblijfsobject	Gebouwen	10,63	3,00	241060,64	484962,98
12759	Geen verblijfsobject	Gebouwen	10,63	3,00	241057,68	484960,75
12760	Geen verblijfsobject	Gebouwen	10,63	3,00	241056,45	484957,19
12761	Geen verblijfsobject	Gebouwen	10,63	3,00	241054,82	484952,77
12762	Geen verblijfsobject	Gebouwen	10,63	3,00	241053,09	484953,42
12763	Geen verblijfsobject	Gebouwen	10,63	3,00	241054,46	484957,78
12764	Geen verblijfsobject	Gebouwen	10,63	3,00	241054,46	484957,78
12765	Geen verblijfsobject	Gebouwen	10,63	3,00	241055,16	484967,27
12766	Jan van Goyenstraat 1 Almelo	Gebouwen	10,68	6,50	241128,48	484940,01
12767	Jan van Goyenstraat 3 Almelo	Gebouwen	10,67	6,70	241121,13	484935,10
12768	Jan van Goyenstraat 5 Almelo	Gebouwen	10,68	6,80	241126,90	484928,10
12769	Geen verblijfsobject	Gebouwen	10,68	3,00	241118,27	484952,18
12770	Geen verblijfsobject	Gebouwen	10,65	3,00	241111,31	484933,33
12771	Geen verblijfsobject	Gebouwen	10,64	2,60	241108,94	484933,55
12772	Geen verblijfsobject	Gebouwen	10,65	3,00	241111,75	484936,39
12774	12773_Jacob van Ruysdaelstraat Almelo	Gebouwen	10,67	14,00	241112,18	484967,79
12776	12775_Jacob van Ruysdaelstraat Almelo	Gebouwen	10,64	14,00	241096,78	484951,74
12778	12777_Jacob van Ruysdaelstraat Almelo	Gebouwen	10,60	8,10	241088,84	484932,87
12780	12779_Jacob van Ruysdaelstraat Almelo	Gebouwen	10,62	8,10	241098,32	484924,03
12781	Meindert Hobbemastraat 17 Almelo	Gebouwen	10,76	3,40	241164,89	484870,25
12782	Meindert Hobbemastraat 21 Almelo	Gebouwen	10,71	3,40	241174,16	484879,15
12783	Meindert Hobbemastraat 19 Almelo	Gebouwen	10,74	3,30	241165,55	484877,50
12785	12784_Jan van Goyenstraat Almelo	Gebouwen	10,79	13,60	241132,67	484843,04
12787	12786_Jan van Goyenstraat Almelo	Gebouwen	10,79	13,70	241132,67	484843,04
12789	12788_Rembrandtlaan Almelo	Gebouwen	10,80	11,40	241158,38	484780,32
12791	12790_Rembrandtlaan Almelo	Gebouwen	10,78	11,40	241130,52	484784,12
12793	12792_Jan van Goyenstraat Almelo	Gebouwen	10,78	13,70	241145,12	484859,74
12794	Pieter de Hoochstraat 17 Almelo	Gebouwen	10,80	3,30	241217,28	484861,78
12795	Pieter de Hoochstraat 21 Almelo	Gebouwen	10,79	3,40	241235,29	484870,87
12796	Pieter de Hoochstraat 19 Almelo	Gebouwen	10,80	3,30	241226,45	484869,22
12797	Frans Halsstraat 15 Almelo	Gebouwen	10,76	18,40	241300,71	484874,61
12798	Pieter de Hoochstraat 18 Almelo	Gebouwen	10,72	18,50	241274,63	484878,06
12799	Frans Halsstraat 17 Almelo	Gebouwen	10,87	3,10	241287,87	484854,95
12800	Frans Halsstraat 21 Almelo	Gebouwen	10,82	3,30	241297,40	484863,72
12801	Frans Halsstraat 19 Almelo	Gebouwen	10,82	3,30	241288,66	484861,98
12802	Geen verblijfsobject	Gebouwen	10,76	3,00	241282,71	484870,55
12804	12803_Pieter de Hoochstraat Almelo	Gebouwen	10,75	13,60	241258,08	484845,60
12806	12805_Pieter de Hoochstraat Almelo	Gebouwen	10,73	13,60	241255,69	484827,52
12808	12807_Pieter de Hoochstraat Almelo	Gebouwen	10,73	13,60	241255,69	484827,52
12809	Meindert Hobbemastraat 5 Almelo	Gebouwen	10,71	7,30	241182,27	484924,41
12810	Meindert Hobbemastraat 7 Almelo	Gebouwen	10,70	7,30	241181,50	484918,52
12811	Meindert Hobbemastraat 9 Almelo	Gebouwen	10,70	7,30	241180,72	484912,63
12812	Meindert Hobbemastraat 11 Almelo	Gebouwen	10,70	7,30	241179,94	484906,74
12813	Meindert Hobbemastraat 13 Almelo	Gebouwen	10,70	7,30	241179,94	484906,74
12814	Meindert Hobbemastraat 6 Almelo	Gebouwen	10,76	7,20	241208,94	484920,79
12815	Meindert Hobbemastraat 8 Almelo	Gebouwen	10,75	7,20	241215,93	484913,84
12816	Meindert Hobbemastraat 10 Almelo	Gebouwen	10,76	7,20	241207,36	484908,96
12817	Meindert Hobbemastraat 12 Almelo	Gebouwen	10,76	7,20	241206,73	484904,16
12818	Meindert Hobbemastraat 15 Almelo	Gebouwen	10,70	7,30	241176,21	484901,08
12819	Meindert Hobbemastraat 14 Almelo	Gebouwen	10,76	7,30	241214,36	484902,01
12820	Meindert Hobbemastraat 16 Almelo	Gebouwen	10,76	7,30	241205,01	484891,23
12821	Meindert Hobbemastraat 18 Almelo	Gebouwen	10,77	7,20	241211,99	484884,20
12822	Geen verblijfsobject	Gebouwen	10,72	3,00	241177,57	484938,42
12823	Geen verblijfsobject	Gebouwen	10,72	3,00	241176,01	484926,56
12824	Geen verblijfsobject	Gebouwen	10,74	3,00	241171,91	484941,80
12825	Geen verblijfsobject	Gebouwen	10,72	2,50	241169,63	484925,37
12826	Geen verblijfsobject	Gebouwen	10,75	3,00	241218,95	484913,44
12827	Geen verblijfsobject	Gebouwen	10,76	3,00	241220,70	484899,76
12828	Geen verblijfsobject	Gebouwen	10,76	3,00	241218,85	484890,85
12829	Geen verblijfsobject	Gebouwen	10,76	3,00	241215,89	484889,77
12831	12830_Jan van Goyenstraat Almelo	Gebouwen	10,78	8,00	241149,40	484939,34
12833	12832_Jan van Goyenstraat Almelo	Gebouwen	10,76	8,00	241148,40	484931,84
12835	12834_Jan van Goyenstraat Almelo	Gebouwen	10,75	8,00	241158,72	484930,47
12836	Geen verblijfsobject	Gebouwen	10,71	3,00	241172,89	484902,93
12837	Geen verblijfsobject	Gebouwen	10,71	3,00	241172,89	484902,93
12838	Geen verblijfsobject	Gebouwen	10,71	3,00	241167,06	484896,43
12839	Geen verblijfsobject	Gebouwen	10,71	3,00	241176,30	484923,75
12840	Geen verblijfsobject	Gebouwen	10,71	3,00	241174,45	484914,77
12841	Geen verblijfsobject	Gebouwen	10,71	3,00	241171,41	484913,86
12842	Geen verblijfsobject	Gebouwen	10,71	2,50	241165,66	484895,76
12843	Geen verblijfsobject	Gebouwen	10,72	2,50	241168,70	484914,22
12845	12844_Jan van Goyenstraat Almelo	Gebouwen	10,75	8,00	241146,40	484916,86
12847	12846_Jan van Goyenstraat Almelo	Gebouwen	10,73	8,10	241155,72	484907,99

Model: 221130 Plansituatie 2037 - akoestisch onderzoek
Groep: (hoofdgroep)
Lijst van Gebouwen, voor rekenmethode Wegverkeerslawaai - RMG-2012, wegverkeer

Naam	Omschr.	Groep	Maaiveld	Rel.H	X-1	Y-1
12849	12848_Jan van Goyenstraat Almelo	Gebouwen	10,75	8,10	241144,41	484901,87
12850	Rietstraat 220 Almelo	Gebouwen	11,65	6,90	242247,30	484611,63
12851	Rietstraat 222 Almelo	Gebouwen	11,67	6,60	242244,65	484607,36
12852	Rietstraat 218 Almelo	Gebouwen	11,63	6,80	242249,96	484615,91
12853	Rietstraat 216 Almelo	Gebouwen	11,62	6,80	242252,64	484620,24
12854	Geen verblijfsobject	Gebouwen	11,44	2,60	242217,68	484652,71
12855	Geen verblijfsobject	Gebouwen	11,37	3,00	242204,63	484660,09
12856	Geen verblijfsobject	Gebouwen	11,39	3,00	242204,73	484652,82
12857	Geen verblijfsobject	Gebouwen	11,61	2,70	242230,41	484631,52
12859	12858_Anemoonstraat Almelo	Gebouwen	11,84	8,50	242221,96	484603,40
12860	Geen verblijfsobject	Gebouwen	10,97	2,50	242527,54	484401,90
12861	Geen verblijfsobject	Gebouwen	10,10	3,00	242417,10	484450,82
12862	Steffensweg 7 Almelo	Gebouwen	11,18	3,70	242564,93	484489,17
12863	Hoornbladstraat 15 Almelo	Gebouwen	11,36	6,90	242267,82	484721,14
12864	Hoornbladstraat 13 Almelo	Gebouwen	11,36	6,90	242267,82	484721,14
12865	Hoornbladstraat 11 Almelo	Gebouwen	11,44	6,50	242254,00	484718,88
12866	Hoornbladstraat 9 Almelo	Gebouwen	11,44	6,90	242254,00	484718,88
12867	Hoornbladstraat 7 Almelo	Gebouwen	11,42	6,80	242246,25	484724,60
12868	Hoornbladstraat 5 Almelo	Gebouwen	11,41	6,70	242243,90	484718,97
12869	Rietstraat 157 Almelo	Gebouwen	11,42	6,60	242271,38	484698,39
12870	Rietstraat 155 Almelo	Gebouwen	11,43	6,20	242270,68	484698,62
12871	Rietstraat 159 Almelo	Gebouwen	11,45	6,60	242269,84	484693,59
12872	Rietstraat 161 Almelo	Gebouwen	11,48	6,50	242258,87	484686,52
12873	Geen verblijfsobject	Gebouwen	11,39	3,00	242243,19	484707,98
12874	Geen verblijfsobject	Gebouwen	11,41	3,00	242259,88	484717,57
12875	Geen verblijfsobject	Gebouwen	11,34	3,00	242274,65	484716,88
12876	Geen verblijfsobject	Gebouwen	11,37	3,00	242273,46	484707,43
12877	Geen verblijfsobject	Gebouwen	11,38	3,00	242236,82	484688,70
12878	Geen verblijfsobject	Gebouwen	11,36	3,00	242233,87	484712,79
12879	Geen verblijfsobject	Gebouwen	11,35	3,00	242233,01	484710,41
12880	Geen verblijfsobject	Gebouwen	11,42	3,00	242243,76	484693,30
12881	Geen verblijfsobject	Gebouwen	11,35	3,00	242229,34	484700,37
12882	Geen verblijfsobject	Gebouwen	11,38	3,00	242244,78	484698,15
12883	Anemoonstraat 2 Almelo	Gebouwen	11,23	0,00	242220,85	484734,97
12884	Anemoonstraat 4 Almelo	Gebouwen	11,23	6,90	242220,15	484729,58
12885	Anemoonstraat 6 Almelo	Gebouwen	11,30	7,60	242223,04	484721,28
12886	Anemoonstraat 8 Almelo	Gebouwen	11,35	7,70	242230,48	484712,74
12887	Anemoonstraat 10 Almelo	Gebouwen	11,30	7,50	242219,26	484710,87
12888	Anemoonstraat 12 Almelo	Gebouwen	11,30	7,30	242217,44	484705,83
12889	Anemoonstraat 14 Almelo	Gebouwen	11,27	7,40	242210,96	484694,04
12890	Anemoonstraat 16 Almelo	Gebouwen	11,33	7,40	242213,56	484684,54
12891	Anemoonstraat 18 Almelo	Gebouwen	11,34	7,40	242209,76	484679,40
12892	Geen verblijfsobject	Gebouwen	11,35	3,00	242227,20	484720,73
12893	Rietstraat 143a Almelo	Gebouwen	11,16	6,30	242277,88	484780,59
12894	Rietstraat 153 Almelo	Gebouwen	11,31	6,80	242275,86	484752,43
12895	Rietstraat 151 Almelo	Gebouwen	11,26	6,70	242276,09	484757,74
12896	Rietstraat 149 Almelo	Gebouwen	11,26	7,00	242276,09	484757,74
12897	Rietstraat 147 Almelo	Gebouwen	11,19	7,20	242276,57	484768,37
12898	Rietstraat 145 Almelo	Gebouwen	11,20	6,90	242262,89	484768,97
12899	Geen verblijfsobject	Gebouwen	11,21	3,00	242253,33	484748,16
12900	Geen verblijfsobject	Gebouwen	11,20	3,00	242262,99	484771,07
12901	Geen verblijfsobject	Gebouwen	11,20	3,00	242262,79	484766,62
12902	Rietstraat 182 Almelo	Gebouwen	11,20	6,30	242305,40	484750,67
12903	Rietstraat 180 Almelo	Gebouwen	11,25	6,40	242321,79	484755,04
12904	Rietstraat 178 Almelo	Gebouwen	11,22	6,30	242305,96	484760,83
12905	Rietstraat 176 Almelo	Gebouwen	11,25	6,60	242326,78	484766,34
12906	Hoornbladstraat 29 Almelo	Gebouwen	11,15	7,00	242335,53	484728,27
12907	Hoornbladstraat 27 Almelo	Gebouwen	11,24	6,80	242329,34	484708,05
12908	Rietstraat 170 Almelo	Gebouwen	11,28	7,00	242311,62	484784,16
12909	Rietstraat 172 Almelo	Gebouwen	11,25	6,70	242328,24	484778,02
12910	Rietstraat 174 Almelo	Gebouwen	11,26	6,60	242318,31	484772,10
12911	Hoornbladstraat 25 Almelo	Gebouwen	11,21	6,40	242322,14	484728,77
12912	Hoornbladstraat 23 Almelo	Gebouwen	11,24	6,50	242316,43	484715,64
12913	Hoornbladstraat 21 Almelo	Gebouwen	11,14	6,30	242307,06	484731,59
12914	Hoornbladstraat 19 Almelo	Gebouwen	11,13	7,00	242305,87	484731,64
12915	Hoornbladstraat 17 Almelo	Gebouwen	11,19	6,50	242298,85	484731,95
12916	Rietstraat 188 Almelo	Gebouwen	11,40	6,30	242291,68	484689,79
12917	Rietstraat 186 Almelo	Gebouwen	11,35	6,50	242300,38	484692,47
12918	Rietstraat 184 Almelo	Gebouwen	11,38	6,40	242294,73	484699,59
12919	Hoornbladstraat 32 Almelo	Gebouwen	11,24	6,90	242348,79	484745,90
12920	Hoornbladstraat 34 Almelo	Gebouwen	11,22	7,20	242359,66	484745,61
12921	Hoornbladstraat 36 Almelo	Gebouwen	11,24	7,00	242363,54	484753,47
12922	Hoornbladstraat 28 Almelo	Gebouwen	11,23	7,30	242335,11	484746,26
12923	Hoornbladstraat 26 Almelo	Gebouwen	11,23	6,90	242335,11	484746,26
12924	Geen verblijfsobject	Gebouwen	11,23	3,00	242354,49	484755,67
12925	Hoornbladstraat 32GA02 Almelo	Gebouwen	11,22	2,90	242345,06	484753,65
12926	Hoornbladstraat 32GA01 Almelo	Gebouwen	11,23	2,80	242341,70	484746,08

Model: 221130 Plansituatie 2037 - akoestisch onderzoek
Groep: (hoofdgroep)
Lijst van Gebouwen, voor rekenmethode Wegverkeerslawaai - RMG-2012, wegverkeer

Naam	Omschr.	Groep	Maaiveld	Rel.H	X-1	Y-1
12927	Geen verblijfsobject	Gebouwen	11,20	3,00	242323,05	484744,85
12928	Geen verblijfsobject	Gebouwen	11,23	3,00	242354,49	484755,67
12929	Geen verblijfsobject	Gebouwen	11,24	3,00	242344,84	484780,16
12930	Geen verblijfsobject	Gebouwen	11,23	3,00	242346,48	484768,54
12931	Bornerbroeksestraat 204 Almelo	Gebouwen	10,82	5,90	241814,91	484781,90
12932	Bornerbroeksestraat 202 Almelo	Gebouwen	10,83	5,80	241827,91	484789,69
12933	Bornerbroeksestraat 188 Almelo	Gebouwen	10,83	6,40	241805,83	484826,36
12934	Bornerbroeksestraat 190 Almelo	Gebouwen	10,79	7,00	241815,76	484826,85
12935	Bornerbroeksestraat 192 Almelo	Gebouwen	10,82	7,10	241807,77	484815,37
12936	Bornerbroeksestraat 194 Almelo	Gebouwen	10,86	6,20	241818,18	484811,56
12937	Bornerbroeksestraat 196 Almelo	Gebouwen	10,83	6,10	241810,48	484802,93
12938	Bornerbroeksestraat 198 Almelo	Gebouwen	10,89	6,10	241830,28	484802,70
12939	Bornerbroeksestraat 200 Almelo	Gebouwen	10,81	6,20	241812,44	484793,59
12940	Rembrandtlaan 15 Almelo	Gebouwen	10,81	7,70	241700,68	484795,09
12941	Rembrandtlaan 17 Almelo	Gebouwen	10,74	7,20	241695,76	484787,55
12942	Rembrandtlaan 19 Almelo	Gebouwen	10,74	7,00	241695,76	484787,55
12943	Rembrandtlaan 21 Almelo	Gebouwen	10,77	7,20	241688,02	484796,55
12944	Geen verblijfsobject	Gebouwen	10,96	2,80	241698,69	484815,86
12945	Geen verblijfsobject	Gebouwen	10,83	3,00	241700,16	484798,43
12946	Geen verblijfsobject	Gebouwen	10,86	3,00	241699,59	484802,26
12947	M.Th. Steynstraat 8 Almelo	Gebouwen	10,88	3,30	241685,21	484821,32
12948	Geen verblijfsobject	Gebouwen	10,93	3,00	241694,54	484816,24
12949	Rembrandtlaan 1 Almelo	Gebouwen	10,78	7,40	241743,09	484801,72
12950	Rembrandtlaan 3 Almelo	Gebouwen	10,80	18,30	241737,07	484800,78
12951	Rembrandtlaan 5 Almelo	Gebouwen	10,80	7,30	241731,07	484799,84
12952	Rembrandtlaan 7 Almelo	Gebouwen	10,80	7,20	241724,94	484798,89
12953	Rembrandtlaan 9 Almelo	Gebouwen	10,81	7,60	241718,92	484797,95
12954	Geen verblijfsobject	Gebouwen	10,72	3,90	241063,04	485392,64
12955	J.G. Wiebengastraat 31 Almelo	Gebouwen	10,61	4,90	240968,34	485500,73
12956	J.G. Wiebengastraat 29 Almelo	Gebouwen	10,64	4,80	240981,58	485500,35
12957	J.G. Wiebengastraat 27 Almelo	Gebouwen	10,63	4,90	240967,98	485488,02
12958	J.G. Wiebengastraat 25 Almelo	Gebouwen	10,63	4,80	240967,98	485488,02
12959	J.G. Wiebengastraat 23 Almelo	Gebouwen	10,70	4,90	240967,62	485475,32
12960	J.G. Wiebengastraat 21 Almelo	Gebouwen	10,70	4,80	240967,62	485475,32
12961	J.G. Wiebengastraat 19 Almelo	Gebouwen	10,73	4,90	240967,44	485468,97
12962	Nachtegaalstraat 38 Almelo	Gebouwen	10,84	6,50	241042,14	485509,58
12963	Nachtegaalstraat 40 Almelo	Gebouwen	10,84	6,90	241041,50	485504,90
12964	Nachtegaalstraat 42 Almelo	Gebouwen	10,83	6,80	241049,50	485504,66
12965	Nachtegaalstraat 44 Almelo	Gebouwen	10,84	7,20	241041,75	485495,74
12966	Nachtegaalstraat 46 Almelo	Gebouwen	10,84	7,10	241041,75	485495,74
12967	Nachtegaalstraat 48 Almelo	Gebouwen	10,75	6,40	241043,10	485473,29
12968	Nachtegaalstraat 50 Almelo	Gebouwen	10,78	6,30	241042,89	485466,70
12969	Nachtegaalstraat 45 Almelo	Gebouwen	10,65	5,90	240988,10	485503,96
12970	Nachtegaalstraat 47 Almelo	Gebouwen	10,69	6,50	240999,85	485492,60
12971	Nachtegaalstraat 49 Almelo	Gebouwen	10,74	6,10	241016,37	485485,71
12972	Nachtegaalstraat 51 Almelo	Gebouwen	10,77	6,20	241009,13	485471,17
12973	Nachtegaalstraat 53 Almelo	Gebouwen	10,78	6,10	241015,91	485465,50
12974	Geen verblijfsobject	Gebouwen	10,77	3,00	241003,98	485471,32
12975	Geen verblijfsobject	Gebouwen	10,77	3,00	241001,58	485471,39
12976	J.G. Wiebengastraat 43 Almelo	Gebouwen	10,76	7,50	240958,12	485546,61
12977	J.G. Wiebengastraat 41 Almelo	Gebouwen	10,78	7,60	240957,95	485541,30
12978	J.G. Wiebengastraat 39 Almelo	Gebouwen	10,77	7,40	240957,81	485536,66
12979	J.G. Wiebengastraat 37 Almelo	Gebouwen	10,74	7,50	240957,62	485530,68
12980	J.G. Wiebengastraat 35 Almelo	Gebouwen	10,73	7,60	240957,44	485524,84
12981	J.G. Wiebengastraat 33 Almelo	Gebouwen	10,68	8,60	240960,00	485517,17
12982	Geen verblijfsobject	Gebouwen	10,71	3,00	240992,27	485518,62
12983	Geen verblijfsobject	Gebouwen	10,69	2,80	240977,50	485555,41
12984	Geen verblijfsobject	Gebouwen	10,74	3,00	240986,88	485530,19
12985	Geen verblijfsobject	Gebouwen	10,68	2,70	240993,56	485549,94
12986	Geen verblijfsobject	Gebouwen	10,69	3,00	240983,62	485550,23
12987	Geen verblijfsobject	Gebouwen	10,74	3,00	240984,56	485544,66
12988	Geen verblijfsobject	Gebouwen	10,72	2,80	240989,18	485534,55
12989	Nachtegaalstraat 23 Almelo	Gebouwen	10,75	6,80	241014,18	485565,16
12990	Nachtegaalstraat 25 Almelo	Gebouwen	10,71	7,20	240998,69	485556,83
12991	Nachtegaalstraat 27 Almelo	Gebouwen	10,68	7,20	240997,50	485550,06
12992	Nachtegaalstraat 29 Almelo	Gebouwen	10,70	7,00	241005,73	485545,23
12993	Nachtegaalstraat 31 Almelo	Gebouwen	10,70	7,10	241000,22	485540,36
12994	Nachtegaalstraat 33 Almelo	Gebouwen	10,73	7,00	241005,50	485534,27
12995	Nachtegaalstraat 35 Almelo	Gebouwen	10,73	6,90	241012,63	485529,36
12996	Nachtegaalstraat 37 Almelo	Gebouwen	10,73	7,10	241005,26	485524,83
12997	Nachtegaalstraat 39 Almelo	Gebouwen	10,72	7,00	240999,83	485522,62
12998	Nachtegaalstraat 41 Almelo	Gebouwen	10,71	7,30	241012,38	485520,01
12999	Dahliastraat 40 Almelo	Gebouwen	11,10	5,70	242012,85	485255,79
13001	13000_Dahliastraat Almelo	Gebouwen	11,04	5,30	241992,34	485246,25
13002	Tulpenstraat 11 Almelo	Gebouwen	11,12	6,60	241882,10	485316,24
13003	Geen verblijfsobject	Gebouwen	11,07	3,00	241847,79	485324,06
13004	Geen verblijfsobject	Gebouwen	11,19	3,00	241876,79	485365,54

Model: 221130 Plansituatie 2037 - akoestisch onderzoek
Groep: (hoofdgroep)
Lijst van Gebouwen, voor rekenmethode Wegverkeerslawaai - RMG-2012, wegverkeer

Naam	Omschr.	Groep	Maaiveld	Rel.H	X-1	Y-1
13005	Geen verblijfsobject	Gebouwen	11,07	3,70	241847,38	485321,33
13006	Geen verblijfsobject	Gebouwen	11,10	3,00	241848,71	485331,35
13007	Geen verblijfsobject	Gebouwen	11,18	2,70	241870,37	485361,32
13008	Geen verblijfsobject	Gebouwen	11,07	3,00	241844,90	485327,08
13009	Geen verblijfsobject	Gebouwen	11,13	2,70	241857,94	485340,23
13010	Geen verblijfsobject	Gebouwen	11,10	2,90	241849,99	485330,86
13011	Tulpenstraat 15 Almelo	Gebouwen	11,11	6,70	241880,51	485304,90
13012	Tulpenstraat 13 Almelo	Gebouwen	11,10	6,50	241874,54	485317,59
13013	Tulpenstraat 21 Almelo	Gebouwen	11,10	7,00	241879,07	485293,06
13014	Tulpenstraat 19 Almelo	Gebouwen	11,11	7,00	241879,73	485298,31
13015	Tulpenstraat 17 Almelo	Gebouwen	11,11	6,90	241880,38	485303,57
13016	Tulpenstraat 27 Almelo	Gebouwen	11,07	6,90	241862,40	485272,65
13017	Tulpenstraat 25 Almelo	Gebouwen	11,08	6,90	241863,02	485277,88
13018	Tulpenstraat 23 Almelo	Gebouwen	11,09	6,90	241874,54	485281,73
13019	Geen verblijfsobject	Gebouwen	11,06	3,00	241842,03	485275,22
13020	Geen verblijfsobject	Gebouwen	11,07	3,00	241846,72	485285,24
13021	Geen verblijfsobject	Gebouwen	11,07	3,00	241842,99	485309,17
13022	Geen verblijfsobject	Gebouwen	11,07	3,00	241843,29	485316,17
13023	Geen verblijfsobject	Gebouwen	11,08	3,00	241853,22	485307,67
13024	Geen verblijfsobject	Gebouwen	11,08	2,50	241842,36	485297,17
13025	Geen verblijfsobject	Gebouwen	11,06	3,00	241842,03	485275,22
13026	Geen verblijfsobject	Gebouwen	11,07	3,00	241843,65	485285,63
13027	Geen verblijfsobject	Gebouwen	11,05	3,00	241835,80	485277,28
13028	Geen verblijfsobject	Gebouwen	11,06	3,00	241839,28	485276,62
13029	Geen verblijfsobject	Gebouwen	11,06	3,00	241836,98	485282,49
13030	Geen verblijfsobject	Gebouwen	11,08	4,90	241853,36	485315,23
13031	Tulpenstraat 14 Almelo	Gebouwen	11,28	6,40	241902,68	485320,80
13032	Tulpenstraat 16 Almelo	Gebouwen	11,29	6,50	241900,56	485315,52
13033	Tulpenstraat 18 Almelo	Gebouwen	11,26	7,10	241909,23	485303,69
13034	Tulpenstraat 20 Almelo	Gebouwen	11,26	7,00	241897,51	485304,63
13035	Tulpenstraat 22 Almelo	Gebouwen	11,22	6,70	241910,80	485290,94
13036	Dahliastraat 10 Almelo	Gebouwen	11,20	6,40	241919,40	485283,08
13037	Dahliastraat 12 Almelo	Gebouwen	11,20	6,90	241918,97	485279,52
13038	Dahliastraat 6 Almelo	Gebouwen	11,12	7,10	241904,84	485267,22
13039	Dahliastraat 4 Almelo	Gebouwen	11,19	6,40	241894,34	485268,50
13040	Dahliastraat 2 Almelo	Gebouwen	11,19	6,80	241894,34	485268,50
13041	Geen verblijfsobject	Gebouwen	11,23	3,00	241896,71	485288,15
13042	Geen verblijfsobject	Gebouwen	11,23	3,00	241896,71	485288,15
13043	Geen verblijfsobject	Gebouwen	11,23	3,00	241921,29	485295,05
13044	Geen verblijfsobject	Gebouwen	11,22	3,00	241907,60	485290,03
13045	Geen verblijfsobject	Gebouwen	11,22	3,00	241907,22	485286,93
13046	Tulpenstraat 2 Almelo	Gebouwen	11,18	6,10	241915,17	485364,70
13047	Tulpenstraat 4 Almelo	Gebouwen	11,23	6,30	241908,06	485347,84
13048	Tulpenstraat 1 Almelo	Gebouwen	11,30	7,10	241897,39	485355,48
13049	Tulpenstraat 6 Almelo	Gebouwen	11,25	6,30	241904,52	485338,25
13050	Tulpenstraat 8 Almelo	Gebouwen	11,22	6,50	241905,41	485330,49
13051	Tulpenstraat 10 Almelo	Gebouwen	11,24	6,60	241904,07	485325,71
13052	Tulpenstraat 12 Almelo	Gebouwen	11,28	6,70	241902,68	485320,80
13053	Tulpenstraat 9 Almelo	Gebouwen	11,19	6,60	241885,75	485328,23
13054	Tulpenstraat 7 Almelo	Gebouwen	11,16	6,60	241868,51	485335,49
13055	Tulpenstraat 5 Almelo	Gebouwen	11,16	6,50	241869,63	485347,33
13056	Tulpenstraat 3 Almelo	Gebouwen	11,16	6,70	241870,85	485346,86
13057	Rozenstraat 35 Almelo	Gebouwen	11,47	6,50	241972,85	485355,69
13058	Rozenstraat 39 Almelo	Gebouwen	11,32	6,70	241981,42	485351,97
13059	Rozenstraat 37 Almelo	Gebouwen	11,35	6,80	241978,66	485353,15
13060	Rozenstraat 41 Almelo	Gebouwen	11,32	6,50	241984,72	485350,21
13061	Rozenstraat 43 Almelo	Gebouwen	11,27	6,00	241988,40	485328,41
13062	Rozenstraat 45 Almelo	Gebouwen	11,34	6,00	242000,67	485354,00
13063	Rozenstraat 47 Almelo	Gebouwen	11,28	7,00	242001,94	485328,20
13064	Rozenstraat 49 Almelo	Gebouwen	11,32	6,00	242013,05	485340,87
13065	Geen verblijfsobject	Gebouwen	11,23	5,00	242006,13	485307,49
13066	Geen verblijfsobject	Gebouwen	11,24	5,20	241969,26	485315,51
13067	Geen verblijfsobject	Gebouwen	11,23	3,00	242006,13	485307,49
13068	Geen verblijfsobject	Gebouwen	11,19	3,00	242009,75	485300,29
13069	Geen verblijfsobject	Gebouwen	11,24	5,20	241988,74	485315,18
13070	Geen verblijfsobject	Gebouwen	11,26	5,30	241972,32	485322,70
13071	Geen verblijfsobject	Gebouwen	11,23	5,10	241994,54	485309,86
13072	Geen verblijfsobject	Gebouwen	11,22	2,80	241992,90	485305,79
13073	Dahliastraat 14 Almelo	Gebouwen	11,17	6,80	241929,14	485269,92
13074	Dahliastraat 16 Almelo	Gebouwen	11,19	6,90	241932,76	485281,43
13075	Dahliastraat 18 Almelo	Gebouwen	11,16	7,00	241941,42	485276,76
13076	Dahliastraat 20 Almelo	Gebouwen	11,15	6,80	241940,46	485268,52
13077	Dahliastraat 22 Almelo	Gebouwen	11,17	6,70	241949,87	485275,76
13078	Geen verblijfsobject	Gebouwen	11,30	3,20	241951,77	485316,56
13079	Geen verblijfsobject	Gebouwen	11,16	3,00	241967,99	485284,83
13080	Geen verblijfsobject	Gebouwen	11,31	2,90	241956,58	485314,77
13081	Geen verblijfsobject	Gebouwen	11,27	2,80	241961,87	485304,26

Model: 221130 Plansituatie 2037 - akoestisch onderzoek
Groep: (hoofdgroep)
Lijst van Gebouwen, voor rekenmethode Wegverkeerslawaai - RMG-2012, wegverkeer

Naam	Omschr.	Groep	Maaiveld	Rel.H	X-1	Y-1
13082	Geen verblijfsobject	Gebouwen	11,21	3,00	241933,40	485302,90
13083	Geen verblijfsobject	Gebouwen	11,20	3,00	241930,49	485301,05
13084	Rozenstraat 33 Almelo	Gebouwen	11,48	6,50	241971,10	485367,00
13085	Geen verblijfsobject	Gebouwen	11,33	5,20	241963,60	485317,87
13086	Geen verblijfsobject	Gebouwen	11,32	3,00	241946,98	485325,82
13087	Geen verblijfsobject	Gebouwen	11,33	3,00	241950,86	485328,16
13088	Geen verblijfsobject	Gebouwen	11,32	3,00	241951,72	485322,41
13089	Geen verblijfsobject	Gebouwen	11,34	2,70	241938,87	485340,60
13090	Geen verblijfsobject	Gebouwen	11,34	3,30	241954,49	485328,68
13091	Geen verblijfsobject	Gebouwen	11,33	5,10	241929,43	485344,51
13093	13092_Jan van Goyenstraat Almelo	Gebouwen	10,76	8,00	241143,41	484894,38
13094	Meindert Hobbemastraat 1 Almelo	Gebouwen	10,71	7,30	241183,83	484936,19
13095	Meindert Hobbemastraat 3 Almelo	Gebouwen	10,71	7,30	241183,83	484936,19
13096	Meindert Hobbemastraat 2 Almelo	Gebouwen	10,76	7,20	241210,51	484932,61
13097	Meindert Hobbemastraat 4 Almelo	Gebouwen	10,76	7,20	241217,50	484925,66
13098	Geen verblijfsobject	Gebouwen	10,72	3,00	241177,57	484938,42
13100	13099_Gerard Doustraat Almelo	Gebouwen	10,79	13,80	241230,80	484961,68
13102	13101_Gerard Doustraat Almelo	Gebouwen	10,64	14,10	241210,09	484972,06
13103	Pieter de Hoochstraat 1 Almelo	Gebouwen	10,78	7,30	241246,69	484933,94
13104	Geen verblijfsobject	Gebouwen	10,76	3,00	241239,74	484927,32
13105	Geen verblijfsobject	Gebouwen	10,76	3,00	241239,74	484927,32
13106	Geen verblijfsobject	Gebouwen	10,76	3,00	241225,75	484936,66
13108	13107_Gerard Doustraat Almelo	Gebouwen	10,80	13,90	241248,03	484958,12
13110	13109_Gerard Doustraat Almelo	Gebouwen	10,77	13,90	241265,27	484954,55
13112	13111_Gerard Doustraat Almelo	Gebouwen	10,79	13,90	241282,50	484950,99
13114	13113_Gerard Doustraat Almelo	Gebouwen	10,75	13,80	241299,74	484947,43
13116	13115_Gerard Doustraat Almelo	Gebouwen	10,76	13,80	241316,97	484943,87
13117	Pieter de Hoochstraat 3 Almelo	Gebouwen	10,77	7,30	241245,89	484927,86
13118	Pieter de Hoochstraat 5 Almelo	Gebouwen	10,76	7,30	241244,34	484916,10
13119	Pieter de Hoochstraat 7 Almelo	Gebouwen	10,76	7,30	241251,45	484909,19
13120	Pieter de Hoochstraat 9 Almelo	Gebouwen	10,76	7,20	241243,57	484910,21
13121	Pieter de Hoochstraat 11 Almelo	Gebouwen	10,75	7,10	241242,79	484904,33
13122	Pieter de Hoochstraat 13 Almelo	Gebouwen	10,76	7,10	241241,24	484892,56
13123	Pieter de Hoochstraat 15 Almelo	Gebouwen	10,76	6,80	241241,24	484892,56
13124	Geen verblijfsobject	Gebouwen	10,76	3,00	241238,22	484915,54
13125	Geen verblijfsobject	Gebouwen	10,76	3,00	241238,22	484915,54
13126	Geen verblijfsobject	Gebouwen	10,75	3,00	241236,70	484903,77
13127	Geen verblijfsobject	Gebouwen	10,75	3,00	241236,70	484903,77
13128	Geen verblijfsobject	Gebouwen	10,76	3,00	241223,56	484926,22
13129	Geen verblijfsobject	Gebouwen	10,76	3,00	241220,61	484925,25
13130	Geen verblijfsobject	Gebouwen	10,75	3,00	241221,98	484914,39
13131	Geen verblijfsobject	Gebouwen	10,76	3,00	241220,70	484899,76
13132	Geen verblijfsobject	Gebouwen	10,75	3,00	241233,55	484899,54
13133	Geen verblijfsobject	Gebouwen	10,76	3,00	241238,13	484892,96
13134	Geen verblijfsobject	Gebouwen	10,76	3,00	241235,17	484891,93
13135	Pieter de Hoochstraat 2 Almelo	Gebouwen	10,84	7,60	241272,44	484923,94
13136	Frans Halsstraat 11 Almelo	Gebouwen	10,76	18,40	241311,17	484892,69
13137	Frans Halsstraat 13 Almelo	Gebouwen	10,72	18,40	241301,21	484881,04
13138	Pieter de Hoochstraat 4 Almelo	Gebouwen	10,84	7,70	241272,44	484923,94
13139	Pieter de Hoochstraat 6 Almelo	Gebouwen	10,82	7,60	241279,80	484916,43
13140	Pieter de Hoochstraat 8 Almelo	Gebouwen	10,81	7,70	241278,08	484903,64
13141	Pieter de Hoochstraat 10 Almelo	Gebouwen	10,81	18,50	241278,08	484903,64
13142	Pieter de Hoochstraat 12 Almelo	Gebouwen	10,80	18,50	241276,36	484890,85
13143	Pieter de Hoochstraat 14 Almelo	Gebouwen	10,80	18,50	241276,36	484890,85
13144	Pieter de Hoochstraat 16 Almelo	Gebouwen	10,72	18,50	241274,63	484878,06
13145	Geen verblijfsobject	Gebouwen	10,79	3,00	241295,80	484907,78
13146	Geen verblijfsobject	Gebouwen	10,81	3,00	241292,17	484917,87
13147	Geen verblijfsobject	Gebouwen	10,79	3,00	241289,19	484895,62
13148	Geen verblijfsobject	Gebouwen	10,78	3,00	241294,12	484895,01
13149	Geen verblijfsobject	Gebouwen	10,72	3,00	241288,87	484879,58
13150	Geen verblijfsobject	Gebouwen	10,72	3,00	241287,12	484879,79
13151	Geen verblijfsobject	Gebouwen	10,80	3,00	241293,90	484917,65
13152	Geen verblijfsobject	Gebouwen	10,80	3,00	241287,70	484908,46
13153	Geen verblijfsobject	Gebouwen	10,70	3,00	241284,35	484883,25
13154	Geen verblijfsobject	Gebouwen	10,79	3,00	241289,62	484898,77
13155	Geen verblijfsobject	Gebouwen	10,70	3,00	241289,28	484882,67
13156	Geen verblijfsobject	Gebouwen	10,81	3,00	241289,42	484921,63
13157	Geen verblijfsobject	Gebouwen	10,79	3,00	241291,38	484898,56
13158	Geen verblijfsobject	Gebouwen	10,80	3,00	241293,09	484911,27
13159	Geen verblijfsobject	Gebouwen	10,81	3,00	241294,34	484920,98
13160	Geen verblijfsobject	Gebouwen	10,80	3,00	241290,92	484908,40
13161	Acaciaplein 26 Almelo	Gebouwen	10,58	6,80	241001,65	485070,15
13162	Acaciaplein 28 Almelo	Gebouwen	10,70	6,70	241017,84	485057,81
13163	Maardijk 2 Almelo	Gebouwen	10,70	6,60	240996,81	485041,80
13164	Maardijk 4 Almelo	Gebouwen	10,70	7,20	240996,81	485041,80
13165	Maardijk 6 Almelo	Gebouwen	10,57	7,10	240979,75	485040,90
13166	Maardijk 8 Almelo	Gebouwen	10,57	6,80	240982,52	485032,20

Model: 221130 Plansituatie 2037 - akoestisch onderzoek
Groep: (hoofdgroep)
Lijst van Gebouwen, voor rekenmethode Wegverkeerslawaai - RMG-2012, wegverkeer

Naam	Omschr.	Groep	Maaiveld	Rel.H	X-1	Y-1
13167	Maardijk 10 Almelo	Gebouwen	10,59	7,00	240989,27	485026,19
13168	Gerard Doustraat 1 Almelo	Gebouwen	10,75	7,30	241019,09	485022,19
13169	Gerard Doustraat 2 Almelo	Gebouwen	10,75	6,00	241037,13	485054,12
13170	Gerard Doustraat 2a Almelo	Gebouwen	10,78	5,60	241048,09	485059,69
13171	Acaciaplein 51 Almelo	Gebouwen	10,61	7,50	240960,73	485066,26
13172	Acaciaplein 49 Almelo	Gebouwen	10,61	7,50	240965,40	485072,73
13173	Geen verblijfsobject	Gebouwen	10,73	3,00	241038,14	485064,50
13174	Geen verblijfsobject	Gebouwen	10,71	3,00	241009,94	485025,64
13175	Maardijk 12 Almelo	Gebouwen	10,53	6,80	240982,24	485019,89
13176	Maardijk 14 Almelo	Gebouwen	10,49	7,30	240975,63	485013,96
13177	Maardijk 16 Almelo	Gebouwen	10,46	7,20	240966,51	485018,72
13178	Maardijk 18 Almelo	Gebouwen	10,46	7,50	240963,86	485013,75
13179	Maardijk 20 Almelo	Gebouwen	10,45	6,70	240972,50	484995,55
13180	Maardijk 24 Almelo	Gebouwen	10,39	7,00	240956,42	484995,07
13181	Maardijk 22 Almelo	Gebouwen	10,39	7,20	240958,24	485000,40
13182	Geen verblijfsobject	Gebouwen	10,60	3,00	240996,49	485014,51
13183	Geen verblijfsobject	Gebouwen	10,60	3,20	240996,94	485015,56
13184	Gerard Doustraat 3 Almelo	Gebouwen	10,75	18,10	241019,09	485022,19
13185	Gerard Doustraat 9 Almelo	Gebouwen	10,73	6,60	241029,82	485004,30
13186	Gerard Doustraat 11 Almelo	Gebouwen	10,79	7,00	241040,59	485015,26
13187	Geen verblijfsobject	Gebouwen	10,65	2,80	241021,52	484986,97
13188	Geen verblijfsobject	Gebouwen	10,60	2,40	241008,97	484980,87
13189	Geen verblijfsobject	Gebouwen	10,75	3,00	241031,52	485008,17
13190	Geen verblijfsobject	Gebouwen	10,71	3,00	241015,60	485016,60
13191	Geen verblijfsobject	Gebouwen	10,73	3,00	241027,66	485011,62
13192	Geen verblijfsobject	Gebouwen	10,71	2,50	241009,94	485025,64
13193	Geen verblijfsobject	Gebouwen	10,68	3,00	241007,06	485021,09
13194	Geen verblijfsobject	Gebouwen	10,75	3,00	241027,93	485017,22
13195	Geen verblijfsobject	Gebouwen	10,57	3,00	241003,83	484986,14
13196	Geen verblijfsobject	Gebouwen	10,56	3,00	240999,81	484991,14
13197	Geen verblijfsobject	Gebouwen	10,71	2,50	241021,53	485005,35
13199	13198_Aert van der Neerstraat Almelo	Gebouwen	10,64	8,10	241023,36	484973,54
13200	Geen verblijfsobject	Gebouwen	10,68	3,10	241006,73	485020,80
13201	Geen verblijfsobject	Gebouwen	10,59	3,00	241002,27	484994,11
13202	Geen verblijfsobject	Gebouwen	10,66	3,00	241017,68	484997,29
13204	13203_Gerard Doustraat Almelo	Gebouwen	10,72	4,30	241077,12	485039,60
13205	Rembrandtlaan 11 Almelo	Gebouwen	10,76	7,20	241713,97	484790,39
13206	Rembrandtlaan 13 Almelo	Gebouwen	10,77	7,30	241707,78	484789,43
13207	Geen verblijfsobject	Gebouwen	10,83	3,00	241736,54	484804,20
13208	Geen verblijfsobject	Gebouwen	10,87	3,00	241711,75	484804,18
13209	Geen verblijfsobject	Gebouwen	10,78	3,00	241743,86	484814,31
13210	Geen verblijfsobject	Gebouwen	10,84	3,00	241712,36	484800,36
13211	Geen verblijfsobject	Gebouwen	10,91	3,00	241717,31	484810,84
13212	Geen verblijfsobject	Gebouwen	10,77	3,00	241748,42	484820,87
13213	Geen verblijfsobject	Gebouwen	10,83	3,00	241724,41	484802,24
13214	Hagedoornstraat 15 Almelo	Gebouwen	10,86	6,60	241703,06	484869,65
13215	Hagedoornstraat 17 Almelo	Gebouwen	10,87	6,60	241696,85	484850,06
13216	Hagedoornstraat 19 Almelo	Gebouwen	10,88	7,80	241687,15	484848,57
13217	Hagedoornstraat 21 Almelo	Gebouwen	10,85	6,60	241682,15	484847,80
13218	Hagedoornstraat 23 Almelo	Gebouwen	10,88	7,40	241681,04	484857,12
13219	Hagedoornstraat 24 Almelo	Gebouwen	10,88	3,10	241685,21	484821,32
13220	Hagedoornstraat 22 Almelo	Gebouwen	10,95	5,90	241689,24	484838,72
13221	Hagedoornstraat 20 Almelo	Gebouwen	10,92	5,70	241692,57	484816,61
13222	Hagedoornstraat 18 Almelo	Gebouwen	10,98	6,40	241699,54	484825,05
13223	Geen verblijfsobject	Gebouwen	10,86	2,50	241683,64	484873,92
13224	Geen verblijfsobject	Gebouwen	10,86	2,40	241679,12	484873,39
13225	Hagedoornstraat 23GA05 Almelo	Gebouwen	10,86	2,50	241673,52	484875,48
13226	Hagedoornstraat 23GA04 Almelo	Gebouwen	10,86	2,50	241679,20	484872,70
13227	Hagedoornstraat 23GA03 Almelo	Gebouwen	10,86	2,50	241673,92	484872,08
13228	Hagedoornstraat 23GA02 Almelo	Gebouwen	10,86	2,50	241679,98	484866,02
13229	Hagedoornstraat 23GA01 Almelo	Gebouwen	10,87	2,50	241674,70	484865,39
13230	Geen verblijfsobject	Gebouwen	10,87	3,00	241694,08	484878,78
13231	Geen verblijfsobject	Gebouwen	10,86	3,00	241692,23	484874,66
13232	Hagedoornstraat 14 Almelo	Gebouwen	11,05	6,30	241713,04	484833,30
13233	Hagedoornstraat 3 Almelo	Gebouwen	10,96	7,30	241730,66	484872,54
13234	Hagedoornstraat 5 Almelo	Gebouwen	10,92	7,10	241725,56	484864,30
13235	Hagedoornstraat 7 Almelo	Gebouwen	10,90	7,80	241723,12	484863,90
13236	Hagedoornstraat 9 Almelo	Gebouwen	10,87	6,80	241712,91	484871,93
13237	Hagedoornstraat 11 Almelo	Gebouwen	10,85	6,90	241711,09	484852,39
13238	Hagedoornstraat 13 Almelo	Gebouwen	10,86	6,70	241706,06	484851,56
13239	Hagedoornstraat 12 Almelo	Gebouwen	11,01	6,30	241716,40	484830,94
13240	Hagedoornstraat 10 Almelo	Gebouwen	10,95	6,30	241722,51	484824,71
13241	Hagedoornstraat 8 Almelo	Gebouwen	10,90	5,80	241728,80	484824,39
13242	Hagedoornstraat 6 Almelo	Gebouwen	10,88	5,80	241731,30	484825,34
13243	Hagedoornstraat 4 Almelo	Gebouwen	10,83	6,50	241738,52	484831,95
13244	Hagedoornstraat 2b Almelo	Gebouwen	10,85	6,50	241744,18	484847,56
13245	Geen verblijfsobject	Gebouwen	10,98	3,00	241738,93	484873,35

Model: 221130 Plansituatie 2037 - akoestisch onderzoek
Groep: (hoofdgroep)
Lijst van Gebouwen, voor rekenmethode Wegverkeerslawaai - RMG-2012, wegverkeer

Naam	Omschr.	Groep	Maaiveld	Rel.H	X-1	Y-1
13246	Bornerbroeksestraat 202 Almelo	Gebouwen	10,85	5,10	241831,79	484790,49
13247	Bornerbroeksestraat 259 Almelo	Gebouwen	10,85	6,70	241797,28	484784,52
13248	Bornerbroeksestraat 251 Almelo	Gebouwen	10,64	6,40	241774,00	484797,91
13249	Bornerbroeksestraat 249 Almelo	Gebouwen	10,74	6,20	241792,73	484805,52
13250	Bornerbroeksestraat 247 Almelo	Gebouwen	10,74	7,10	241779,84	484814,57
13251	Bornerbroeksestraat 245 Almelo	Gebouwen	10,75	7,00	241790,18	484816,29
13253	13252_Bornerbroeksestraat Almelo	Gebouwen	10,77	6,00	241757,60	484822,02
13254	Bornerbroeksestraat 241 Almelo	Gebouwen	10,77	6,00	241788,20	484826,85
13255	Geen verblijfsobject	Gebouwen	10,74	3,00	241755,60	484811,58
13256	Bornerbroeksestraat 251GA02 Almelo	Gebouwen	10,68	3,10	241760,93	484794,09
13257	Geen verblijfsobject	Gebouwen	10,68	3,00	241760,93	484794,09
13258	Bornerbroeksestraat 251GA01 Almelo	Gebouwen	10,70	3,10	241755,68	484793,12
13259	Geen verblijfsobject	Gebouwen	10,72	3,00	241757,23	484799,43
13260	Bornerbroeksestraat 251GA03 Almelo	Gebouwen	10,66	3,10	241766,18	484795,06
13261	Bornerbroeksestraat 251GA04 Almelo	Gebouwen	10,66	3,10	241766,18	484795,06
13262	Geen verblijfsobject	Gebouwen	10,71	3,00	241752,16	484798,62
13263	Bornerbroeksestraat 231 Almelo	Gebouwen	10,80	7,80	241781,21	484864,11
13264	Bornerbroeksestraat 229 Almelo	Gebouwen	10,77	7,70	241780,37	484869,27
13265	Bornerbroeksestraat 227 Almelo	Gebouwen	10,77	7,60	241779,45	484874,90
13266	Bornerbroeksestraat 235 Almelo	Gebouwen	10,80	6,50	241785,21	484843,35
13267	Bornerbroeksestraat 233 Almelo	Gebouwen	10,84	6,50	241778,93	484853,28
13268	Hagedoornstraat 2 Almelo	Gebouwen	10,81	7,10	241757,60	484838,81
13270	13269_Bornerbroeksestraat Almelo	Gebouwen	10,78	6,40	241778,07	484831,13
13271	Bornerbroeksestraat 170 Almelo	Gebouwen	10,89	6,60	241797,00	484874,41
13272	Bornerbroeksestraat 172 Almelo	Gebouwen	10,89	6,20	241797,86	484869,41
13273	Bornerbroeksestraat 174 Almelo	Gebouwen	10,87	6,50	241798,94	484863,73
13274	Bornerbroeksestraat 176 Almelo	Gebouwen	10,93	6,50	241808,66	484860,40
13275	Bornerbroeksestraat 178 Almelo	Gebouwen	10,95	6,40	241812,36	484855,09
13276	Bornerbroeksestraat 180 Almelo	Gebouwen	10,90	6,50	241810,69	484849,56
13277	Bornerbroeksestraat 182 Almelo	Gebouwen	10,90	6,50	241811,00	484848,20
13278	Bornerbroeksestraat 184 Almelo	Gebouwen	10,86	6,40	241802,96	484841,87
13279	Bornerbroeksestraat 186 Almelo	Gebouwen	10,91	6,40	241813,01	484837,51
13280	Geen verblijfsobject	Gebouwen	11,13	3,00	241826,11	484868,11
13281	Geen verblijfsobject	Gebouwen	11,14	3,00	241824,40	484872,60
13282	De Wetstraat 22 Almelo	Gebouwen	10,85	6,40	241680,01	484909,47
13283	De Wetstraat 20 Almelo	Gebouwen	10,93	6,40	241686,20	484900,79
13284	De Wetstraat 18 Almelo	Gebouwen	10,89	6,80	241690,13	484910,90
13285	De Wetstraat 16 Almelo	Gebouwen	10,90	6,90	241697,16	484912,16
13286	De Wetstraat 14 Almelo	Gebouwen	10,89	7,10	241703,69	484903,08
13287	De Wetstraat 11 Almelo	Gebouwen	10,87	7,00	241695,63	484931,74
13288	De Wetstraat 13 Almelo	Gebouwen	10,85	6,90	241693,18	484931,34
13289	De Wetstraat 15 Almelo	Gebouwen	10,82	6,90	241684,12	484935,34
13290	Gravenstraat 63 Almelo	Gebouwen	10,81	7,00	241065,94	485497,80
13291	Gravenstraat 61 Almelo	Gebouwen	10,80	6,90	241073,27	485502,87
13292	Gravenstraat 59 Almelo	Gebouwen	10,79	7,30	241077,65	485502,28
13293	Gravenstraat 57 Almelo	Gebouwen	10,79	7,10	241086,28	485489,11
13294	Gravenstraat 55 Almelo	Gebouwen	10,78	7,30	241086,76	485496,96
13295	Geen verblijfsobject	Gebouwen	10,77	3,00	241048,01	485469,99
13296	Geen verblijfsobject	Gebouwen	10,77	3,00	241048,01	485469,99
13297	Geen verblijfsobject	Gebouwen	10,82	3,00	241063,33	485503,96
13298	Geen verblijfsobject	Gebouwen	10,81	3,00	241062,04	485494,81
13299	Geen verblijfsobject	Gebouwen	10,81	3,00	241062,37	485494,95
13300	Gravenstraat 53 Almelo	Gebouwen	10,75	7,30	241096,20	485496,11
13301	Gravenstraat 51 Almelo	Gebouwen	10,75	7,30	241096,20	485496,11
13302	Gravenstraat 45 Almelo	Gebouwen	10,75	6,40	241111,60	485501,45
13303	Gravenstraat 43 Almelo	Gebouwen	10,75	6,40	241111,60	485501,45
13304	Gravenstraat 41 Almelo	Gebouwen	10,74	6,40	241115,82	485491,09
13305	Gravenstraat 39 Almelo	Gebouwen	10,75	6,30	241123,51	485499,20
13306	Gravenstraat 37 Almelo	Gebouwen	10,72	6,40	241135,41	485496,96
13307	Nachtegaalstraat 28 Almelo	Gebouwen	10,80	7,00	241059,40	485557,96
13308	Zwaluwenstraat 2 Almelo	Gebouwen	10,80	7,10	241067,38	485570,76
13309	Zwaluwenstraat 4 Almelo	Gebouwen	10,80	7,20	241067,50	485570,76
13310	Zwaluwenstraat 6 Almelo	Gebouwen	10,77	6,40	241078,34	485564,74
13311	Zwaluwenstraat 8 Almelo	Gebouwen	10,77	6,40	241078,34	485564,74
13312	Zwaluwenstraat 10 Almelo	Gebouwen	10,68	6,40	241089,83	485564,44
13313	Zwaluwenstraat 5 Almelo	Gebouwen	10,72	6,30	241083,48	485531,36
13314	Zwaluwenstraat 3 Almelo	Gebouwen	10,72	6,40	241074,59	485539,47
13315	Zwaluwenstraat 1 Almelo	Gebouwen	10,72	6,30	241074,59	485539,47
13316	Nachtegaalstraat 30 Almelo	Gebouwen	10,75	6,70	241058,78	485535,21
13317	Nachtegaalstraat 32 Almelo	Gebouwen	10,81	7,20	241042,31	485530,95
13318	Nachtegaalstraat 34 Almelo	Gebouwen	10,82	7,30	241042,62	485526,12
13319	Nachtegaalstraat 36 Almelo	Gebouwen	10,80	7,20	241055,57	485525,40
13320	Geen verblijfsobject	Gebouwen	10,72	3,10	241067,95	485539,72
13321	Geen verblijfsobject	Gebouwen	10,75	3,00	241087,65	485512,93
13322	Geen verblijfsobject	Gebouwen	10,78	3,00	241063,92	485525,59
13323	Geen verblijfsobject	Gebouwen	10,75	3,00	241067,80	485534,95
13324	Zwaluwenstraat 12 Almelo	Gebouwen	10,68	6,40	241089,83	485564,44

Model: 221130 Plansituatie 2037 - akoestisch onderzoek
Groep: (hoofdgroep)
Lijst van Gebouwen, voor rekenmethode Wegverkeerslawaai - RMG-2012, wegverkeer

Naam	Omschr.	Groep	Maaiveld	Rel.H	X-1	Y-1
13325	Zwaluwenstraat 14 Almelo	Gebouwen	10,63	6,40	241100,15	485564,13
13326	Zwaluwenstraat 16 Almelo	Gebouwen	10,63	6,30	241100,15	485564,13
13327	Zwaluwenstraat 18 Almelo	Gebouwen	10,85	7,00	241126,30	485555,96
13328	Zwaluwenstraat 20 Almelo	Gebouwen	10,76	7,10	241131,20	485571,86
13329	Zwaluwenstraat 23 Almelo	Gebouwen	10,75	7,40	241134,76	485530,13
13330	Zwaluwenstraat 21 Almelo	Gebouwen	10,75	7,10	241130,02	485516,12
13331	Zwaluwenstraat 19 Almelo	Gebouwen	10,75	6,30	241118,05	485538,19
13332	Zwaluwenstraat 17 Almelo	Gebouwen	10,67	6,40	241112,88	485538,33
13333	Zwaluwenstraat 15 Almelo	Gebouwen	10,68	6,30	241107,71	485538,48
13334	Zwaluwenstraat 13 Almelo	Gebouwen	10,69	6,40	241105,26	485530,75
13335	Zwaluwenstraat 11 Almelo	Gebouwen	10,69	6,30	241096,35	485538,80
13336	Zwaluwenstraat 9 Almelo	Gebouwen	10,71	6,30	241093,77	485531,07
13337	Zwaluwenstraat 7 Almelo	Gebouwen	10,70	6,40	241086,06	485539,12
13338	Geen verblijfsobject	Gebouwen	10,73	3,00	241097,44	485515,69
13339	Geen verblijfsobject	Gebouwen	10,75	3,00	241130,02	485516,12
13340	Geen verblijfsobject	Gebouwen	10,77	3,00	241113,60	485512,04
13341	Geen verblijfsobject	Gebouwen	10,77	3,00	241113,60	485512,04
13342	Geen verblijfsobject	Gebouwen	10,75	3,00	241126,14	485513,18
13343	Geen verblijfsobject	Gebouwen	10,75	3,00	241126,14	485513,18
13344	Geen verblijfsobject	Gebouwen	10,76	3,00	241122,77	485520,97
13345	Witvoetenstraat 1 Almelo	Gebouwen	10,74	6,00	241170,52	485384,56
13346	Nieuwstraat 137 Almelo	Gebouwen	10,70	5,80	241213,75	485403,91
13347	Nieuwstraat 149 Almelo	Gebouwen	10,73	6,60	241202,59	485373,70
13348	Nieuwstraat 147 Almelo	Gebouwen	10,71	6,70	241193,65	485378,07
13349	Nieuwstraat 145 Almelo	Gebouwen	10,72	6,40	241195,04	485391,10
13350	Nieuwstraat 143 Almelo	Gebouwen	10,72	6,70	241196,36	485393,06
13351	Nieuwstraat 139 Almelo	Gebouwen	10,70	5,80	241212,40	485401,57
13352	Nieuwstraat 141 Almelo	Gebouwen	10,74	5,80	241179,33	485410,20
13353	Geen verblijfsobject	Gebouwen	10,74	3,00	241182,49	485408,09
13354	Ambtstraat 45 Almelo	Gebouwen	10,79	7,00	241671,26	485366,78
13355	Ambtstraat 43 Almelo	Gebouwen	10,74	8,10	241680,35	485375,84
13356	Ambtstraat 41 Almelo	Gebouwen	10,78	7,40	241670,63	485377,30
13357	Ambtstraat 39 Almelo	Gebouwen	10,70	5,80	241678,90	485386,27
13358	Ambtstraat 37 Almelo	Gebouwen	10,80	7,20	241668,97	485385,76
13359	Ambtstraat 35 Almelo	Gebouwen	10,67	7,30	241677,45	485396,60
13360	Ambtstraat 33 Almelo	Gebouwen	10,67	6,50	241677,34	485397,28
13361	Ambtstraat 31 Almelo	Gebouwen	10,67	6,70	241676,70	485401,93
13362	Ambtstraat 29 Almelo	Gebouwen	10,68	6,40	241676,08	485406,44
13363	Ambtstraat 23 Almelo	Gebouwen	10,92	4,20	241642,39	485412,49
13364	Ambtstraat 21 Almelo	Gebouwen	10,79	6,30	241671,00	485444,00
13365	Ambtstraat 19 Almelo	Gebouwen	10,90	6,60	241661,57	485442,71
13366	Ambtstraat 17 Almelo	Gebouwen	10,97	6,70	241655,79	485447,29
13368	13367_Bornerbroeksestraat Almelo	Gebouwen	10,89	7,10	241831,63	485451,66
13369	Bornerbroeksestraat 96 Almelo	Gebouwen	11,05	5,90	241833,53	485363,98
13370	Bornerbroeksestraat 94 Almelo	Gebouwen	11,02	6,30	241835,95	485374,84
13371	Bornerbroeksestraat 92 Almelo	Gebouwen	10,96	6,20	241829,07	485385,12
13372	Bornerbroeksestraat 88 Almelo	Gebouwen	10,96	7,80	241829,07	485385,12
13373	Bornerbroeksestraat 88 Almelo	Gebouwen	10,97	7,90	241838,23	485388,29
13374	Bornerbroeksestraat 86 Almelo	Gebouwen	10,97	6,20	241845,18	485396,21
13375	Bornerbroeksestraat 84 Almelo	Gebouwen	10,97	6,20	241831,35	485399,51
13376	Bornerbroeksestraat 82 Almelo	Gebouwen	10,98	6,20	241832,33	485404,25
13377	Bornerbroeksestraat 81 Almelo	Gebouwen	11,08	5,60	241791,01	485388,87
13378	Vijverhof 9 Almelo	Gebouwen	10,90	7,90	241778,21	485512,33
13380	13379_Zuiderstraat Almelo	Gebouwen	10,70	11,30	241738,26	485497,53
13381	Geen verblijfsobject	Gebouwen	10,87	2,80	241704,79	485653,94
13382	Geen verblijfsobject	Gebouwen	10,69	3,00	241746,75	485655,95
13384	13383_Sesastraat Almelo	Gebouwen	10,80	6,80	241724,97	485657,63
13386	13385_Wingerd Almelo	Gebouwen	11,10	13,90	241713,31	485573,37
13387	Eerste Sligtestraat 22 Almelo	Gebouwen	11,26	7,40	241733,95	485696,98
13388	Eerste Sligtestraat 20 Almelo	Gebouwen	11,18	7,40	241728,53	485692,91
13389	Eerste Sligtestraat 45 Almelo	Gebouwen	11,19	5,90	241707,08	485697,43
13390	Eerste Sligtestraat 47 Almelo	Gebouwen	11,13	5,90	241709,12	485681,27
13391	Eerste Sligtestraat 49 Almelo	Gebouwen	11,13	5,80	241709,12	485681,27
13392	Eerste Sligtestraat 51 Almelo	Gebouwen	10,99	5,80	241722,45	485676,98
13393	Eerste Sligtestraat 53 Almelo	Gebouwen	11,00	5,80	241726,16	485673,62
13394	Vijverhof 1 Almelo	Gebouwen	10,95	6,80	241760,88	485530,00
13395	Vijverhof 3 Almelo	Gebouwen	10,96	7,20	241763,39	485519,32
13396	Vijverhof 5 Almelo	Gebouwen	10,94	7,40	241768,57	485517,79
13397	Vijverhof 7 Almelo	Gebouwen	10,89	7,60	241776,06	485524,11
13398	Vijverhof 11 Almelo	Gebouwen	10,87	6,50	241786,41	485509,91
13399	Vijverhof 13 Almelo	Gebouwen	10,86	8,10	241777,92	485503,73
13400	Vijverhof 15 Almelo	Gebouwen	10,73	7,30	241776,29	485492,90
13401	Vijverhof 17 Almelo	Gebouwen	10,70	6,50	241780,96	485483,54
13402	Geen verblijfsobject	Gebouwen	10,78	3,00	241765,39	485499,90
13403	Geen verblijfsobject	Gebouwen	10,88	3,00	241769,92	485507,67
13404	Geen verblijfsobject	Gebouwen	10,88	3,00	241772,34	485507,04
13405	Geen verblijfsobject	Gebouwen	10,89	3,00	241760,74	485510,11

Model: 221130 Plansituatie 2037 - akoestisch onderzoek
Groep: (hoofdgroep)
Lijst van Gebouwen, voor rekenmethode Wegverkeerslawaai - RMG-2012, wegverkeer

Naam	Omschr.	Groep	Maaiveld	Rel.H	X-1	Y-1
13406	Geen verblijfsobject	Gebouwen	10,89	3,00	241763,16	485509,48
13407	Geen verblijfsobject	Gebouwen	10,84	2,70	241747,20	485509,55
13408	Geen verblijfsobject	Gebouwen	10,78	3,00	241765,39	485499,90
13410	13409_Zuiderstraat Almelo	Gebouwen	10,98	6,00	241828,73	485467,24
13411	Zuiderstraat 3a Almelo	Gebouwen	10,98	5,90	241824,55	485467,98
13413	13412_Zuiderstraat Almelo	Gebouwen	11,00	6,20	241820,75	485470,30
13414	Vijverhof 19 Almelo	Gebouwen	10,96	6,90	241802,89	485482,58
13415	Vijverhof 21 Almelo	Gebouwen	10,99	7,30	241793,55	485484,40
13416	Vijverhof 23 Almelo	Gebouwen	10,99	7,20	241804,92	485493,06
13417	Vijverhof 25 Almelo	Gebouwen	11,02	7,30	241795,61	485495,01
13418	Vijverhof 27 Almelo	Gebouwen	11,02	7,30	241799,14	485499,96
13419	Vijverhof 29 Almelo	Gebouwen	11,02	0,00	241798,84	485505,37
13420	Geen verblijfsobject	Gebouwen	11,01	3,00	241822,42	485502,15
13421	Geen verblijfsobject	Gebouwen	10,99	3,00	241814,08	485502,25
13422	Geen verblijfsobject	Gebouwen	11,02	3,00	241827,74	485502,62
13423	Geen verblijfsobject	Gebouwen	11,00	3,00	241814,36	485494,24
13424	Geen verblijfsobject	Gebouwen	11,04	3,00	241820,04	485498,86
13425	Geen verblijfsobject	Gebouwen	11,02	3,00	241830,24	485502,86
13426	Vijverhof 31 Almelo	Gebouwen	10,85	0,00	241820,75	485519,24
13427	Vijverhof 33 Almelo	Gebouwen	10,85	7,80	241820,75	485519,24
13428	Vijverhof 37 Almelo	Gebouwen	10,89	7,80	241836,98	485519,43
13429	Vijverhof 35 Almelo	Gebouwen	10,87	7,80	241826,24	485518,42
13430	Gaarden 25 Almelo	Gebouwen	11,11	7,50	241827,42	485550,86
13431	Gaarden 27 Almelo	Gebouwen	11,11	7,50	241827,42	485550,86
13432	Gaarden 29 Almelo	Gebouwen	11,13	7,60	241830,50	485555,49
13433	Geen verblijfsobject	Gebouwen	11,00	3,00	241804,54	485560,32
13434	Geen verblijfsobject	Gebouwen	10,99	3,00	241808,34	485559,39
13435	Bornerbroeksestraat 78 Almelo	Gebouwen	10,95	6,40	241833,39	485409,63
13436	Rozenstraat 1 Almelo	Gebouwen	11,01	6,00	241859,78	485414,82
13437	Rozenstraat 3 Almelo	Gebouwen	10,97	6,00	241874,21	485411,94
13438	Rozenstraat 5 Almelo	Gebouwen	11,01	6,00	241880,72	485404,63
13439	Geen verblijfsobject	Gebouwen	11,12	3,00	241877,16	485380,89
13440	Geen verblijfsobject	Gebouwen	10,97	3,00	241857,30	485401,40
13441	Geen verblijfsobject	Gebouwen	11,19	3,00	241876,68	485365,30
13442	Geen verblijfsobject	Gebouwen	11,15	3,40	241872,99	485371,19
13443	Geen verblijfsobject	Gebouwen	11,08	2,90	241862,33	485381,01
13444	Geen verblijfsobject	Gebouwen	11,06	3,00	241859,42	485383,39
13445	Geen verblijfsobject	Gebouwen	11,10	3,00	241858,79	485372,88
13446	Geen verblijfsobject	Gebouwen	11,06	3,00	241852,03	485376,46
13447	Geen verblijfsobject	Gebouwen	11,06	3,00	241852,03	485376,46
13448	Rozenstraat 6a Almelo	Gebouwen	11,05	8,20	241921,58	485420,16
13449	Rozenstraat 6 Almelo	Gebouwen	10,95	7,20	241914,78	485419,06
13450	Rozenstraat 4 Almelo	Gebouwen	10,96	7,50	241910,10	485427,94
13451	Rozenstraat 9 Almelo	Gebouwen	11,13	5,70	241885,76	485386,09
13452	Rozenstraat 7 Almelo	Gebouwen	11,07	6,50	241875,37	485392,20
13453	Gerard Doustraat 19 Almelo	Gebouwen	10,75	6,80	241082,92	485000,44
13454	Gerard Doustraat 17 Almelo	Gebouwen	10,69	6,70	241077,97	484992,08
13455	Gerard Doustraat 15 Almelo	Gebouwen	10,73	7,60	241075,82	485000,05
13456	Gerard Doustraat 6 Almelo	Gebouwen	10,72	6,90	241084,68	485035,52
13458	13457_Schoolstraat Almelo	Gebouwen	10,71	6,10	241135,05	485032,82
13459	Geen verblijfsobject	Gebouwen	10,70	3,20	241091,11	485053,06
13460	Geen verblijfsobject	Gebouwen	10,76	3,60	241065,49	485069,15
13461	Geen verblijfsobject	Gebouwen	10,63	7,30	241067,07	484985,53
13462	Geen verblijfsobject	Gebouwen	10,76	2,50	241076,32	485065,23
13463	Geen verblijfsobject	Gebouwen	10,73	5,60	241085,96	485065,80
13464	Geen verblijfsobject	Gebouwen	10,76	2,40	241080,16	485070,25
13465	Geen verblijfsobject	Gebouwen	10,71	2,50	241093,39	485049,40
13466	Acaciaplein 13 Almelo	Gebouwen	10,73	6,60	240985,94	485168,15
13467	Acaciaplein 15 Almelo	Gebouwen	10,73	6,60	240983,17	485164,14
13468	Acaciaplein 17 Almelo	Gebouwen	10,73	6,60	240980,40	485160,12
13469	Acaciaplein 19 Almelo	Gebouwen	10,72	6,60	240977,62	485156,10
13470	Acaciaplein 21 Almelo	Gebouwen	10,69	6,40	240965,16	485165,79
13471	Acaciaplein 23 Almelo	Gebouwen	10,66	6,20	240959,43	485162,51
13472	Acaciaplein 25 Almelo	Gebouwen	10,74	6,20	240960,91	485146,84
13473	Acaciaplein 8 Almelo	Gebouwen	10,68	7,00	241041,56	485123,21
13474	Acaciaplein 12 Almelo	Gebouwen	10,66	7,30	241042,29	485102,08
13475	Acaciaplein 10 Almelo	Gebouwen	10,68	6,40	241036,77	485116,98
13476	Acaciaplein 20 Almelo	Gebouwen	10,63	7,40	241019,33	485079,63
13477	Acaciaplein 22 Almelo	Gebouwen	10,59	6,80	241008,74	485079,91
13478	Acaciaplein 24 Almelo	Gebouwen	10,58	6,60	241006,02	485077,40
13479	Acaciaplein 14 Almelo	Gebouwen	10,64	6,20	241034,15	485097,00
13480	Schoolstraat 112 Almelo	Gebouwen	10,79	7,50	241072,57	485097,59
13481	Schoolstraat 110 Almelo	Gebouwen	10,78	6,90	241091,76	485097,40
13482	Schoolstraat 108 Almelo	Gebouwen	10,78	7,10	241091,76	485097,40
13483	Schoolstraat 106 Almelo	Gebouwen	10,72	8,40	241094,41	485077,11
13484	Schoolstraat 104 Almelo	Gebouwen	10,71	8,30	241103,36	485088,49
13485	Schoolstraat 102 Almelo	Gebouwen	10,69	6,70	241124,18	485073,47

Model: 221130 Plansituatie 2037 - akoestisch onderzoek
Groep: (hoofdgroep)
Lijst van Gebouwen, voor rekenmethode Wegverkeerslawaai - RMG-2012, wegverkeer

Naam	Omschr.	Groep	Maaiveld	Rel.H	X-1	Y-1
13486	Schoolstraat 114 Almelo	Gebouwen	10,79	6,80	241068,56	485092,34
13487	Geen verblijfsobject	Gebouwen	10,77	4,30	241064,61	485075,47
13489	13488_Schoolstraat Almelo	Gebouwen	10,80	11,60	241127,03	485115,53
13490	Geen verblijfsobject	Gebouwen	10,74	2,50	241055,56	485088,36
13491	Geen verblijfsobject	Gebouwen	10,76	3,80	241070,54	485069,84
13492	Geen verblijfsobject	Gebouwen	10,75	3,00	241062,52	485097,69
13493	Nieuwstraat 226 Almelo	Gebouwen	10,86	6,50	241082,20	485153,55
13494	Nieuwstraat 224 Almelo	Gebouwen	10,86	7,30	241082,82	485159,45
13495	Nieuwstraat 222 Almelo	Gebouwen	10,79	6,60	241074,86	485165,82
13496	Nieuwstraat 220 Almelo	Gebouwen	10,77	7,10	241081,00	485173,64
13497	Acaciaplein 2 Almelo	Gebouwen	10,70	6,40	241058,82	485129,01
13498	Acaciaplein 6 Almelo	Gebouwen	10,72	7,00	241044,66	485127,21
13499	Acaciaplein 4 Almelo	Gebouwen	10,69	6,60	241054,59	485123,26
13500	Geen verblijfsobject	Gebouwen	10,89	3,00	241085,43	485151,04
13502	13501_Schoolstraat Almelo	Gebouwen	11,00	11,70	241105,52	485141,88
13503	Geen verblijfsobject	Gebouwen	11,03	3,00	241109,21	485164,08
13504	Schoolstraat 100 Almelo	Gebouwen	10,75	7,40	241162,70	485037,43
13505	Schoolstraat 98 Almelo	Gebouwen	10,75	7,40	241162,70	485037,43
13506	Schoolstraat 96 Almelo	Gebouwen	10,78	7,30	241179,16	485037,99
13507	Schoolstraat 94 Almelo	Gebouwen	10,78	7,30	241179,16	485037,99
13508	Schoolstraat 92 Almelo	Gebouwen	10,83	7,40	241193,74	485022,86
13509	Schoolstraat 88 Almelo	Gebouwen	10,84	7,60	241209,50	485033,45
13510	Schoolstraat 86 Almelo	Gebouwen	10,84	7,40	241209,50	485033,45
13511	Schoolstraat 90 Almelo	Gebouwen	10,85	7,40	241198,39	485037,04
13512	Schoolstraat 84 Almelo	Gebouwen	10,71	7,50	241224,12	485029,05
13513	Geen verblijfsobject	Gebouwen	10,75	3,00	241159,75	485030,72
13514	Geen verblijfsobject	Gebouwen	10,80	3,00	241184,81	485030,96
13515	Geen verblijfsobject	Gebouwen	10,83	3,00	241193,74	485022,86
13516	Geen verblijfsobject	Gebouwen	10,82	3,00	241204,88	485019,19
13517	Geen verblijfsobject	Gebouwen	10,75	3,00	241159,75	485030,72
13518	Geen verblijfsobject	Gebouwen	10,82	3,00	241204,88	485019,19
13520	13519_Gerard Doustraat Almelo	Gebouwen	10,75	14,00	241190,88	484978,04
13521	Geen verblijfsobject	Gebouwen	10,79	3,70	241207,14	485008,13
13522	Geen verblijfsobject	Gebouwen	10,78	4,30	241171,60	485020,74
13524	13523_Gerard Doustraat Almelo	Gebouwen	10,77	14,00	241153,48	484989,67
13526	13525_Gerard Doustraat Almelo	Gebouwen	10,74	14,00	241164,57	484986,22
13527	Schoolstraat 99 Almelo	Gebouwen	10,83	7,40	241303,05	485039,73
13528	Schoolstraat 97 Almelo	Gebouwen	10,83	7,40	241303,05	485039,73
13529	Schoolstraat 82 Almelo	Gebouwen	10,71	8,20	241230,41	485026,82
13530	Geen verblijfsobject	Gebouwen	10,96	3,00	241305,54	485050,67
13531	Geen verblijfsobject	Gebouwen	10,96	3,00	241309,58	485052,38
13533	13532_Schoolstraat Almelo	Gebouwen	10,89	11,60	241229,26	485075,49
13535	13534_Schoolstraat Almelo	Gebouwen	10,96	11,60	241214,93	485084,65
13537	13536_Schoolstraat Almelo	Gebouwen	11,00	11,60	241265,74	485069,35
13539	13538_Schoolstraat Almelo	Gebouwen	10,90	11,60	241260,79	485061,32
13541	13540_Schoolstraat Almelo	Gebouwen	10,91	11,60	241275,26	485052,40
13542	Schoolstraat 80 Almelo	Gebouwen	10,72	8,00	241236,87	485025,45
13543	Schoolstraat 78 Almelo	Gebouwen	10,72	7,80	241234,69	485017,68
13544	Schoolstraat 76 Almelo	Gebouwen	10,73	7,80	241247,60	485014,18
13545	Schoolstraat 74 Almelo	Gebouwen	10,71	8,20	241257,87	485011,71
13546	Schoolstraat 72 Almelo	Gebouwen	10,69	8,20	241260,97	485018,85
13547	De Wetstraat 17 Almelo	Gebouwen	10,75	6,90	241681,79	484919,61
13548	De Wetstraat 19 Almelo	Gebouwen	10,72	6,20	241673,57	484918,33
13549	De Wetstraat 21 Almelo	Gebouwen	10,76	7,80	241672,18	484927,29
13550	M.Th. Steynstraat 4 Almelo	Gebouwen	10,86	7,30	241671,93	484889,66
13551	Geen verblijfsobject	Gebouwen	10,87	2,50	241701,46	484881,99
13552	Geen verblijfsobject	Gebouwen	11,33	3,20	241725,37	484980,32
13553	Geen verblijfsobject	Gebouwen	11,11	3,00	241708,34	484955,96
13554	Geen verblijfsobject	Gebouwen	10,86	2,50	241672,41	484885,31
13555	Geen verblijfsobject	Gebouwen	10,87	3,00	241687,08	484879,28
13556	Geen verblijfsobject	Gebouwen	10,87	2,60	241695,40	484881,76
13557	Geen verblijfsobject	Gebouwen	11,19	2,80	241706,79	484966,22
13558	De Wetstraat 12 Almelo	Gebouwen	10,90	6,90	241707,12	484904,04
13559	De Wetstraat 10 Almelo	Gebouwen	10,90	6,70	241714,92	484905,22
13560	De Wetstraat 8 Almelo	Gebouwen	10,90	7,20	241715,01	484905,24
13561	De Wetstraat 4 Almelo	Gebouwen	10,90	6,90	241729,35	484917,12
13562	De Wetstraat 2 Almelo	Gebouwen	10,89	6,60	241734,41	484917,90
13563	De Wetstraat 6 Almelo	Gebouwen	10,90	6,80	241719,73	484915,65
13564	De Wetstraat 5 Almelo	Gebouwen	10,94	7,10	241711,96	484934,00
13565	De Wetstraat 7 Almelo	Gebouwen	10,85	6,60	241708,66	484923,94
13566	De Wetstraat 9 Almelo	Gebouwen	10,91	6,90	241701,84	484932,34
13567	Geen verblijfsobject	Gebouwen	10,92	3,00	241723,12	484886,36
13568	Geen verblijfsobject	Gebouwen	10,92	2,40	241722,29	484885,02
13569	Geen verblijfsobject	Gebouwen	10,88	3,00	241712,59	484883,74
13570	Geen verblijfsobject	Gebouwen	10,95	3,00	241727,35	484890,53
13571	Geen verblijfsobject	Gebouwen	10,97	3,00	241744,84	484881,05
13572	Geen verblijfsobject	Gebouwen	10,92	3,00	241742,26	484890,69

Model: 221130 Plansituatie 2037 - akoestisch onderzoek
Groep: (hoofdgroep)
Lijst van Gebouwen, voor rekenmethode Wegverkeerslawaai - RMG-2012, wegverkeer

Naam	Omschr.	Groep	Maaiveld	Rel.H	X-1	Y-1
13573	Geen verblijfsobject	Gebouwen	10,95	3,00	241733,77	484887,05
13574	Geen verblijfsobject	Gebouwen	10,96	3,00	241729,09	484886,16
13575	Geen verblijfsobject	Gebouwen	10,92	2,40	241723,09	484879,97
13576	Geen verblijfsobject	Gebouwen	10,92	3,00	241739,10	484890,37
13577	Schoolstraat 6 Almelo	Gebouwen	11,09	8,10	241688,87	484962,58
13578	Schoolstraat 8 Almelo	Gebouwen	11,06	8,20	241683,55	484964,31
13579	Schoolstraat 14 Almelo	Gebouwen	10,81	6,90	241670,40	484947,85
13580	Schoolstraat 12 Almelo	Gebouwen	10,94	7,10	241672,16	484961,40
13581	Geen verblijfsobject	Gebouwen	10,90	3,00	241682,07	484947,25
13582	Geen verblijfsobject	Gebouwen	11,04	3,00	241692,40	484952,83
13583	Geen verblijfsobject	Gebouwen	10,83	3,00	241672,08	484948,71
13584	Geen verblijfsobject	Gebouwen	10,97	2,60	241686,70	484951,88
13585	De Wetstraat 21GA05 Almelo	Gebouwen	10,81	2,40	241670,40	484947,85
13586	De Wetstraat 21GA04 Almelo	Gebouwen	10,80	2,40	241671,14	484942,25
13587	De Wetstraat 21GA03 Almelo	Gebouwen	10,79	2,50	241665,79	484941,55
13588	De Wetstraat 21GA02 Almelo	Gebouwen	10,78	2,70	241666,11	484939,11
13589	De Wetstraat 21GA01 Almelo	Gebouwen	10,78	2,50	241667,02	484932,21
13590	Geen verblijfsobject	Gebouwen	11,10	2,60	241689,03	485055,39
13591	Geen verblijfsobject	Gebouwen	11,14	2,50	241694,35	485061,74
13592	Geen verblijfsobject	Gebouwen	11,23	3,00	241700,91	485063,22
13593	Geen verblijfsobject	Gebouwen	11,10	2,70	241673,05	485052,93
13594	Geen verblijfsobject	Gebouwen	11,11	2,80	241682,79	485060,25
13595	Schoolstraat 4 Almelo	Gebouwen	11,22	7,40	241704,89	484970,21
13596	Anjelierstraat 16 Almelo	Gebouwen	10,91	7,80	241834,64	484950,36
13597	Anjelierstraat 14 Almelo	Gebouwen	10,89	7,50	241825,96	484955,03
13598	Anjelierstraat 12 Almelo	Gebouwen	10,91	7,40	241821,24	484961,55
13599	Anjelierstraat 10 Almelo	Gebouwen	10,96	8,40	241817,13	484977,50
13600	Anjelierstraat 22 Almelo	Gebouwen	10,83	7,50	241838,02	484933,63
13601	Anjelierstraat 20 Almelo	Gebouwen	10,87	8,10	241832,87	484942,00
13602	Bornerbroeksestraat 225 Almelo	Gebouwen	10,77	7,70	241777,79	484885,08
13603	Bornerbroeksestraat 223 Almelo	Gebouwen	10,77	6,70	241777,62	484886,22
13604	Bornerbroeksestraat 221 Almelo	Gebouwen	10,77	6,50	241776,77	484891,30
13605	Bornerbroeksestraat 219 Almelo	Gebouwen	10,77	6,30	241775,64	484897,21
13607	13606_Bornerbroeksestraat Almelo	Gebouwen	10,77	6,20	241773,65	484908,67
13609	13608_Bornerbroeksestraat Almelo	Gebouwen	10,80	6,20	241765,97	484900,28
13610	Bornerbroeksestraat 166 Almelo	Gebouwen	10,85	7,40	241794,06	484890,46
13611	Bornerbroeksestraat 168 Almelo	Gebouwen	10,86	7,40	241794,88	484885,57
13612	Bornerbroeksestraat 166GA05 Almelo	Gebouwen	10,87	2,30	241792,13	484899,82
13613	Bornerbroeksestraat 166GA04 Almelo	Gebouwen	10,87	2,30	241792,13	484899,82
13614	Bornerbroeksestraat 166GA02 Almelo	Gebouwen	11,01	2,30	241797,18	484905,72
13615	Bornerbroeksestraat 166GA03 Almelo	Gebouwen	10,89	2,20	241790,82	484907,08
13616	Bornerbroeksestraat 164GA01 Almelo	Gebouwen	10,89	2,30	241790,82	484907,08
13617	Bornerbroeksestraat 209 Almelo	Gebouwen	10,90	6,90	241732,20	484927,70
13618	Geen verblijfsobject	Gebouwen	11,20	3,00	241905,18	484792,80
13619	Geen verblijfsobject	Gebouwen	10,90	3,00	241841,36	484820,14
13620	Geen verblijfsobject	Gebouwen	10,98	3,00	241866,60	484798,20
13621	Geen verblijfsobject	Gebouwen	10,95	2,60	241839,95	484814,57
13622	Anjelierstraat 48 Almelo	Gebouwen	10,81	7,10	241875,63	484872,69
13623	Anjelierstraat 46 Almelo	Gebouwen	10,84	0,00	241877,85	484881,94
13624	Geen verblijfsobject	Gebouwen	10,68	3,00	241845,46	484844,50
13625	Geen verblijfsobject	Gebouwen	10,82	2,40	241846,46	484832,31
13626	Anjelierstraat 70 Almelo	Gebouwen	10,90	6,50	241925,15	484835,85
13627	Anjelierstraat 68 Almelo	Gebouwen	10,85	6,70	241915,79	484832,15
13628	Anjelierstraat 66 Almelo	Gebouwen	10,91	5,60	241915,84	484848,88
13629	Anjelierstraat 64 Almelo	Gebouwen	10,87	5,60	241907,79	484840,42
13630	Anjelierstraat 62 Almelo	Gebouwen	10,88	5,70	241904,54	484843,50
13631	Anjelierstraat 60 Almelo	Gebouwen	10,91	6,50	241902,54	484856,07
13632	Anjelierstraat 58 Almelo	Gebouwen	10,87	6,70	241897,22	484850,43
13633	Anjelierstraat 56 Almelo	Gebouwen	10,83	7,70	241889,35	484858,36
13634	Anjelierstraat 54 Almelo	Gebouwen	10,83	7,70	241889,35	484858,36
13635	Anjelierstraat 52 Almelo	Gebouwen	10,82	7,10	241882,54	484865,29
13636	Anjelierstraat 50 Almelo	Gebouwen	10,82	7,20	241882,54	484865,29
13637	Geen verblijfsobject	Gebouwen	11,02	3,00	241917,87	484870,76
13638	Geen verblijfsobject	Gebouwen	10,98	2,50	241913,36	484875,05
13639	Geen verblijfsobject	Gebouwen	10,97	3,00	241908,23	484875,87
13640	Geen verblijfsobject	Gebouwen	10,98	3,00	241923,44	484863,77
13641	Geen verblijfsobject	Gebouwen	11,02	2,60	241917,74	484880,38
13642	Gravenstraat 2 Almelo	Gebouwen	10,82	5,70	241172,01	485456,93
13643	Geen verblijfsobject	Gebouwen	10,75	3,00	241198,69	485428,60
13644	Geen verblijfsobject	Gebouwen	10,75	3,00	241177,38	485419,39
13645	Nieuwstraat 140 Almelo	Gebouwen	10,80	6,50	241257,72	485406,66
13647	13646_Nieuwstraat Almelo	Gebouwen	10,83	6,40	241258,52	485369,44
13648	Nieuwstraat 134 Almelo	Gebouwen	10,70	5,90	241274,31	485417,28
13649	Nieuwstraat 136 Almelo	Gebouwen	10,73	3,80	241272,59	485416,25
13650	Nieuwstraat 138 Almelo	Gebouwen	10,78	5,90	241264,26	485411,59
13651	Nieuwstraat 135a Almelo	Gebouwen	10,71	3,20	241214,27	485414,66
13652	Nieuwstraat 135 Almelo	Gebouwen	10,75	5,70	241202,54	485425,61

Model: 221130 Plansituatie 2037 - akoestisch onderzoek
Groep: (hoofdgroep)
Lijst van Gebouwen, voor rekenmethode Wegverkeerslawaai - RMG-2012, wegverkeer

Naam	Omschr.	Groep	Maaiveld	Rel.H	X-1	Y-1
13653	Geen verblijfsobject	Gebouwen	10,71	5,60	241243,31	485392,28
13654	Nieuwstraat 150a Almelo	Gebouwen	10,72	5,50	241232,19	485379,02
13655	Nieuwstraat 152 Almelo	Gebouwen	10,78	7,00	241243,12	485369,22
13656	Nieuwstraat 133 Almelo	Gebouwen	10,67	5,90	241244,57	485422,78
13657	Geen verblijfsobject	Gebouwen	10,83	3,00	241259,62	485454,05
13658	Geen verblijfsobject	Gebouwen	10,97	3,00	241247,14	485456,16
13659	Nieuwstraat 125 Almelo	Gebouwen	10,69	5,90	241260,51	485433,90
13660	Nieuwstraat 127 Almelo	Gebouwen	10,81	6,40	241251,08	485438,75
13661	Nieuwstraat 129 Almelo	Gebouwen	10,80	6,10	241247,07	485435,96
13662	Nieuwstraat 123 Almelo	Gebouwen	10,75	6,00	241260,77	485444,13
13663	Nieuwstraat 131 Almelo	Gebouwen	10,84	6,20	241242,44	485436,55
13664	Geen verblijfsobject	Gebouwen	10,82	3,00	241263,96	485460,40
13665	Nieuwstraat 128 Almelo	Gebouwen	10,71	6,10	241294,38	485430,25
13666	Nieuwstraat 130 Almelo	Gebouwen	10,71	6,10	241292,01	485428,62
13667	Nieuwstraat 121 Almelo	Gebouwen	10,77	5,90	241261,61	485448,63
13668	Nieuwstraat 113 Almelo	Gebouwen	10,69	6,80	241280,98	485454,66
13669	Nieuwstraat 132 Almelo	Gebouwen	10,74	5,90	241289,80	485409,28
13671	13670_Nieuwstraat Almelo	Gebouwen	10,75	5,80	241265,66	485453,65
13672	Nieuwstraat 126 Almelo	Gebouwen	10,74	6,30	241300,47	485431,37
13673	Geen verblijfsobject	Gebouwen	10,73	3,00	241275,84	485458,36
13674	Gravenstraat 19 Almelo	Gebouwen	10,89	6,80	241185,77	485478,18
13675	Gravenstraat 21 Almelo	Gebouwen	10,89	5,70	241185,77	485478,18
13676	Zwaluwenstraat 30 Almelo	Gebouwen	10,87	7,10	241181,60	485545,84
13677	Zwaluwenstraat 32 Almelo	Gebouwen	10,88	7,40	241182,32	485541,31
13678	Zwaluwenstraat 34 Almelo	Gebouwen	10,89	7,10	241203,98	485547,77
13679	Zwaluwenstraat 36 Almelo	Gebouwen	10,91	7,20	241213,45	485541,59
13680	Zwaluwenstraat 38 Almelo	Gebouwen	10,91	18,10	241213,45	485541,59
13681	Zwaluwenstraat 43 Almelo	Gebouwen	10,84	7,30	241180,44	485519,89
13682	Gravenstraat 17 Almelo	Gebouwen	10,93	6,00	241190,89	485484,02
13683	Geen verblijfsobject	Gebouwen	10,86	3,00	241220,18	485553,86
13684	Geen verblijfsobject	Gebouwen	10,88	3,00	241207,26	485553,57
13685	Geen verblijfsobject	Gebouwen	10,85	3,00	241176,26	485507,78
13686	Geen verblijfsobject	Gebouwen	10,93	3,00	241189,73	485507,80
13688	13687_Zwaluwenstraat Almelo	Gebouwen	10,91	9,80	241239,85	485521,65
13689	Geen verblijfsobject	Gebouwen	10,87	2,60	241183,98	485517,36
13690	Gravenstraat 35 Almelo	Gebouwen	10,72	6,40	241135,41	485496,96
13691	Gravenstraat 31 Almelo	Gebouwen	10,79	6,40	241155,81	485496,23
13692	Gravenstraat 33 Almelo	Gebouwen	10,77	6,40	241148,20	485488,08
13693	Gravenstraat 29 Almelo	Gebouwen	10,79	6,40	241155,81	485496,23
13694	Gravenstraat 27 Almelo	Gebouwen	10,86	6,40	241165,90	485484,80
13695	Gravenstraat 25 Almelo	Gebouwen	10,87	6,40	241171,80	485483,71
13696	Gravenstraat 23 Almelo	Gebouwen	10,90	6,50	241177,84	485482,59
13697	Geen verblijfsobject	Gebouwen	10,75	3,00	241152,62	485511,96
13698	Geen verblijfsobject	Gebouwen	10,72	3,00	241138,42	485513,55
13699	Geen verblijfsobject	Gebouwen	10,72	3,00	241138,42	485513,55
13700	Geen verblijfsobject	Gebouwen	10,75	3,00	241152,62	485511,96
13701	Geen verblijfsobject	Gebouwen	10,77	3,00	241164,77	485511,67
13702	Geen verblijfsobject	Gebouwen	10,86	3,00	241175,83	485505,49
13703	Geen verblijfsobject	Gebouwen	10,77	3,00	241164,77	485511,67
13704	Zwaluwenstraat 29 Almelo	Gebouwen	10,69	7,40	241147,46	485525,26
13705	Zwaluwenstraat 31 Almelo	Gebouwen	10,68	7,50	241150,00	485532,70
13706	Zwaluwenstraat 33 Almelo	Gebouwen	10,71	7,20	241154,43	485532,62
13707	Zwaluwenstraat 35 Almelo	Gebouwen	10,75	7,50	241158,91	485532,55
13708	Zwaluwenstraat 24 Almelo	Gebouwen	10,76	7,20	241139,96	485562,88
13709	Zwaluwenstraat 22 Almelo	Gebouwen	10,76	7,10	241131,20	485571,86
13710	Zwaluwenstraat 28 Almelo	Gebouwen	10,77	7,00	241144,54	485568,01
13711	Zwaluwenstraat 26 Almelo	Gebouwen	10,76	7,20	241139,96	485562,88
13712	Zwaluwenstraat 41 Almelo	Gebouwen	10,80	7,10	241178,42	485527,47
13713	Zwaluwenstraat 39 Almelo	Gebouwen	10,75	7,20	241169,43	485527,70
13714	Zwaluwenstraat 37 Almelo	Gebouwen	10,77	7,50	241166,68	485514,81
13715	Zwaluwenstraat 27 Almelo	Gebouwen	10,72	7,00	241139,10	485518,82
13716	Zwaluwenstraat 25 Almelo	Gebouwen	10,74	7,10	241139,50	485537,60
13717	Rohofstraat 10 Almelo	Gebouwen	10,89	7,50	241302,37	485486,82
13718	Geen verblijfsobject	Gebouwen	10,90	3,00	241288,04	485483,10
13719	Geen verblijfsobject	Gebouwen	11,00	3,00	241289,50	485491,56
13720	Geen verblijfsobject	Gebouwen	10,79	3,00	241287,56	485468,05
13721	Zwaluwenstraat 45GA09 Almelo	Gebouwen	11,11	2,40	241280,06	485499,80
13722	Zwaluwenstraat 45GA08 Almelo	Gebouwen	11,06	2,40	241275,39	485497,34
13723	Zwaluwenstraat 45GA07 Almelo	Gebouwen	11,05	2,40	241280,25	485492,79
13724	Zwaluwenstraat 45GA06 Almelo	Gebouwen	11,05	2,40	241280,25	485492,79
13725	Zwaluwenstraat 45GA05 Almelo	Gebouwen	11,01	2,40	241275,54	485490,31
13726	Zwaluwenstraat 45GA04 Almelo	Gebouwen	10,99	2,40	241275,58	485487,97
13727	Zwaluwenstraat 45GA03 Almelo	Gebouwen	10,97	2,40	241275,63	485485,63
13728	Geen verblijfsobject	Gebouwen	10,79	2,50	241287,56	485468,05
13730	13729_Rohofstraat Almelo	Gebouwen	10,93	6,10	241304,75	485513,44
13731	Geen verblijfsobject	Gebouwen	10,78	3,00	241291,97	485472,83
13732	Zwaluwenstraat 40 Almelo	Gebouwen	10,88	7,30	241220,31	485541,66

Model: 221130 Plansituatie 2037 - akoestisch onderzoek
Groep: (hoofdgroep)
Lijst van Gebouwen, voor rekenmethode Wegverkeerslawaai - RMG-2012, wegverkeer

Naam	Omschr.	Groep	Maaiveld	Rel.H	X-1	Y-1
13733	Zwaluwenstraat 42 Almelo	Gebouwen	10,91	7,10	241234,05	485541,84
13734	Zwaluwenstraat 44 Almelo	Gebouwen	10,89	6,90	241233,98	485548,13
13735	Zwaluwenstraat 46 Almelo	Gebouwen	10,91	7,20	241240,53	485541,91
13736	Zwaluwenstraat 48 Almelo	Gebouwen	10,92	7,10	241247,01	485541,98
13737	Zwaluwenstraat 50 Almelo	Gebouwen	10,89	7,00	241257,58	485548,35
13738	Zwaluwenstraat 52 Almelo	Gebouwen	10,86	7,10	241267,20	485548,46
13739	Geen verblijfsobject	Gebouwen	10,87	3,00	241220,22	485550,32
13740	Geen verblijfsobject	Gebouwen	10,86	3,00	241246,97	485559,18
13741	Rozenstraat 11 Almelo	Gebouwen	11,08	5,60	241888,27	485392,01
13742	Rozenstraat 13 Almelo	Gebouwen	11,17	6,40	241889,26	485378,99
13743	Rozenstraat 15 Almelo	Gebouwen	11,18	6,40	241895,12	485376,73
13744	Rozenstraat 17 Almelo	Gebouwen	11,18	7,50	241915,14	485389,87
13745	Geen verblijfsobject	Gebouwen	11,19	3,00	241884,54	485371,80
13747	13746_Bornerbroeksestraat Almelo	Gebouwen	10,92	6,90	241839,97	485432,07
13749	13748_Bornerbroeksestraat Almelo	Gebouwen	10,93	8,30	241902,97	485426,92
13750	Rozenstraat 22 Almelo	Gebouwen	11,15	7,30	241966,60	485395,95
13751	Rozenstraat 20 Almelo	Gebouwen	11,14	7,50	241963,30	485397,39
13752	Rozenstraat 18 Almelo	Gebouwen	11,11	7,10	241948,86	485395,09
13753	Rozenstraat 16 Almelo	Gebouwen	11,10	7,30	241950,08	485403,94
13754	Rozenstraat 14 Almelo	Gebouwen	11,10	7,20	241938,47	485399,52
13755	Rozenstraat 12 Almelo	Gebouwen	11,09	7,50	241932,76	485401,98
13756	Rozenstraat 10 Almelo	Gebouwen	11,10	7,20	241937,96	485416,68
13757	Rozenstraat 8 Almelo	Gebouwen	11,11	7,50	241931,51	485419,83
13758	Geraniumstraat 33 Almelo	Gebouwen	11,08	6,80	242000,00	485441,58
13759	Geraniumstraat 31 Almelo	Gebouwen	11,08	7,40	241996,15	485445,68
13760	Geraniumstraat 29 Almelo	Gebouwen	11,06	8,30	241998,10	485461,10
13761	Geraniumstraat 27 Almelo	Gebouwen	11,06	8,30	241998,10	485461,10
13762	Rozenstraat 19 Almelo	Gebouwen	11,21	6,30	241926,22	485376,00
13763	Rozenstraat 21 Almelo	Gebouwen	11,20	6,20	241928,82	485374,86
13764	Rozenstraat 23 Almelo	Gebouwen	11,26	6,10	241937,63	485371,20
13765	Rozenstraat 25 Almelo	Gebouwen	11,28	6,10	241940,24	485370,09
13766	Rozenstraat 27 Almelo	Gebouwen	11,34	6,60	241946,57	485367,38
13767	Rozenstraat 29 Almelo	Gebouwen	11,38	6,00	241959,24	485371,08
13768	Rozenstraat 31 Almelo	Gebouwen	11,43	6,00	241958,41	485362,67
13769	Geen verblijfsobject	Gebouwen	11,10	3,00	241937,11	485414,65
13770	Geen verblijfsobject	Gebouwen	11,12	2,90	241929,20	485431,61
13771	Geen verblijfsobject	Gebouwen	11,09	2,70	241985,27	485429,20
13772	Geen verblijfsobject	Gebouwen	11,05	2,30	241994,85	485425,81
13773	Geen verblijfsobject	Gebouwen	11,08	3,00	242001,34	485424,55
13774	Geen verblijfsobject	Gebouwen	11,08	3,00	242007,10	485427,24
13775	Rozenstraat 40 Almelo	Gebouwen	11,24	5,70	242006,96	485370,25
13776	Rozenstraat 38 Almelo	Gebouwen	11,22	5,70	242008,26	485379,08
13777	Rozenstraat 36 Almelo	Gebouwen	11,24	5,80	241996,89	485374,57
13778	Rozenstraat 34 Almelo	Gebouwen	11,24	5,90	241996,89	485374,57
13779	Rozenstraat 32 Almelo	Gebouwen	11,19	6,80	241994,43	485388,92
13780	Rozenstraat 30 Almelo	Gebouwen	11,21	5,80	241981,56	485381,03
13781	Rozenstraat 28 Almelo	Gebouwen	11,21	5,70	241981,56	485381,03
13782	Rozenstraat 26 Almelo	Gebouwen	11,14	6,00	241979,51	485403,66
13783	Rozenstraat 24 Almelo	Gebouwen	11,18	6,00	241972,22	485393,00
13784	Geen verblijfsobject	Gebouwen	11,14	4,40	242010,29	485406,23
13785	Zuiderstraat 1 Almelo	Gebouwen	10,95	6,00	241833,44	485466,53
13786	Bornerbroeksestraat 45 Almelo	Gebouwen	11,31	7,20	241873,41	485494,54
13788	13787_Bornerbroeksestraat Almelo	Gebouwen	11,06	6,10	241863,55	485492,33
13789	Bornerbroeksestraat 57 Almelo	Gebouwen	11,05	6,40	241863,26	485492,28
13790	Bornerbroeksestraat 59 Almelo	Gebouwen	10,99	5,90	241852,58	485495,22
13791	Bornerbroeksestraat 61 Almelo	Gebouwen	10,99	8,20	241849,05	485482,50
13793	13792_Bornerbroeksestraat Almelo	Gebouwen	11,04	9,00	241845,85	485465,55
13794	Bornerbroeksestraat 67 Almelo	Gebouwen	11,04	6,00	241845,85	485465,55
13795	Geen verblijfsobject	Gebouwen	11,04	3,00	241838,76	485500,64
13796	Geen verblijfsobject	Gebouwen	11,02	3,00	241838,49	485503,63
13797	Geen verblijfsobject	Gebouwen	10,99	3,00	241848,59	485487,24
13798	Geen verblijfsobject	Gebouwen	11,01	3,00	241839,74	485492,82
13799	Geen verblijfsobject	Gebouwen	10,99	3,00	241852,77	485491,39
13800	Bornerbroeksestraat 43 Almelo	Gebouwen	11,04	6,20	241880,02	485477,07
13801	Vijverhof 39 Almelo	Gebouwen	10,89	7,70	241836,98	485519,43
13802	Vijverhof 41 Almelo	Gebouwen	10,87	7,10	241848,14	485520,65
13803	Vijverhof 45 Almelo	Gebouwen	10,82	7,80	241851,07	485530,94
13804	Vijverhof 43 Almelo	Gebouwen	10,90	7,70	241857,50	485523,92
13805	Vijverhof 47 Almelo	Gebouwen	10,84	7,80	241855,94	485533,60
13806	Vijverhof 49 Almelo	Gebouwen	10,86	7,70	241864,04	485540,95
13807	Vijverhof 51 Almelo	Gebouwen	10,95	7,60	241873,99	485538,95
13808	Vijverhof 53 Almelo	Gebouwen	10,86	7,60	241871,68	485549,74
13809	Gaarden 31 Almelo	Gebouwen	11,13	7,60	241838,48	485562,77
13810	Gaarden 33 Almelo	Gebouwen	11,13	7,60	241838,48	485562,77
13811	Geen verblijfsobject	Gebouwen	10,91	3,00	241859,40	485552,06
13812	Geen verblijfsobject	Gebouwen	10,95	3,10	241859,28	485556,02
13813	Geen verblijfsobject	Gebouwen	10,89	3,00	241851,29	485548,74

Model: 221130 Plansituatie 2037 - akoestisch onderzoek
Groep: (hoofdgroep)
Lijst van Gebouwen, voor rekenmethode Wegverkeerslawaai - RMG-2012, wegverkeer

Naam	Omschr.	Groep	Maaiveld	Rel.H	X-1	Y-1
13814	Geen verblijfsobject	Gebouwen	10,89	3,00	241851,29	485548,74
13815	Geen verblijfsobject	Gebouwen	10,90	3,00	241847,13	485540,87
13816	Geen verblijfsobject	Gebouwen	10,88	3,00	241843,41	485537,48
13817	Geen verblijfsobject	Gebouwen	10,92	3,00	241835,21	485534,05
13818	Geen verblijfsobject	Gebouwen	11,07	3,00	241872,99	485522,90
13819	Geen verblijfsobject	Gebouwen	11,02	3,00	241865,03	485515,69
13820	Geen verblijfsobject	Gebouwen	10,87	3,00	241857,30	485550,15
13821	Geen verblijfsobject	Gebouwen	11,06	3,00	241871,13	485521,21
13822	Vijverhof 55 Almelo	Gebouwen	10,87	7,50	241876,59	485552,39
13823	Vijverhof 57 Almelo	Gebouwen	10,93	7,80	241886,07	485549,96
13824	Vijverhof 59 Almelo	Gebouwen	10,86	6,90	241884,55	485559,65
13825	Geen verblijfsobject	Gebouwen	11,03	3,00	241886,70	485537,29
13826	Geen verblijfsobject	Gebouwen	11,23	3,00	241897,82	485538,56
13827	Geen verblijfsobject	Gebouwen	10,99	3,00	241880,54	485531,72
13828	Geen verblijfsobject	Gebouwen	11,02	3,00	241890,63	485544,94
13830	13829_Bornerbroeksestraat Almelo	Gebouwen	11,04	6,90	241958,39	485528,57
13831	Geraniumstraat 25 Almelo	Gebouwen	11,03	7,70	241999,82	485471,75
13832	Geraniumstraat 23 Almelo	Gebouwen	11,04	7,70	242001,30	485480,37
13833	Geraniumstraat 21 Almelo	Gebouwen	11,07	7,80	242005,56	485485,16
13834	Geen verblijfsobject	Gebouwen	11,08	3,00	242003,21	485491,58
13835	Geen verblijfsobject	Gebouwen	11,13	3,00	242002,30	485502,08
13836	Bornerbroeksestraat 28 Almelo	Gebouwen	11,10	7,20	241994,76	485524,53
13837	Gerard Doustraat 66GA18 Almelo	Gebouwen	10,68	2,50	241226,46	485004,77
13838	Gerard Doustraat 66GA17 Almelo	Gebouwen	10,67	2,50	241224,92	484999,63
13839	Gerard Doustraat 66GA16 Almelo	Gebouwen	10,69	2,50	241227,49	484998,86
13840	Gerard Doustraat 66GA15 Almelo	Gebouwen	10,72	2,50	241230,06	484998,09
13841	Gerard Doustraat 66GA14 Almelo	Gebouwen	10,74	2,50	241232,63	484997,32
13842	Gerard Doustraat 66GA13 Almelo	Gebouwen	10,76	2,50	241235,21	484996,55
13843	Gerard Doustraat 66GA12 Almelo	Gebouwen	10,78	2,50	241237,78	484995,78
13844	Gerard Doustraat 66GA11 Almelo	Gebouwen	10,77	2,50	241240,35	484995,01
13845	Gerard Doustraat 66GA10 Almelo	Gebouwen	10,77	2,50	241242,92	484994,24
13846	Gerard Doustraat 66GA09 Almelo	Gebouwen	10,76	2,50	241245,50	484993,47
13847	Gerard Doustraat 66GA08 Almelo	Gebouwen	10,75	2,50	241248,07	484992,70
13848	Gerard Doustraat 66GA07 Almelo	Gebouwen	10,74	2,50	241253,21	484991,16
13849	Gerard Doustraat 66GA06 Almelo	Gebouwen	10,74	2,50	241253,21	484991,16
13850	Gerard Doustraat 66GA05 Almelo	Gebouwen	10,74	2,50	241255,79	484990,39
13851	Gerard Doustraat 66GA04 Almelo	Gebouwen	10,73	2,50	241258,36	484989,62
13852	Gerard Doustraat 66GA03 Almelo	Gebouwen	10,73	2,50	241260,93	484988,85
13853	Geen verblijfsobject	Gebouwen	10,69	3,00	241227,08	485014,72
13854	Gerard Doustraat 66GA19 Almelo	Gebouwen	10,67	2,50	241222,35	485000,42
13855	Geen verblijfsobject	Gebouwen	10,69	3,00	241227,08	485014,72
13856	Geen verblijfsobject	Gebouwen	10,72	2,60	241232,80	485009,32
13857	Schoolstraat 70 Almelo	Gebouwen	10,68	7,60	241271,73	485011,68
13858	Schoolstraat 66 Almelo	Gebouwen	10,71	7,50	241288,82	485012,50
13859	Schoolstraat 62 Almelo	Gebouwen	10,75	7,50	241299,04	485000,24
13860	Schoolstraat 64 Almelo	Gebouwen	10,74	7,40	241294,88	485001,89
13861	Schoolstraat 60 Almelo	Gebouwen	10,74	7,50	241307,09	484992,29
13862	Geen verblijfsobject	Gebouwen	10,76	3,00	241298,55	484998,15
13863	Schoolstraat 58GA02 Almelo	Gebouwen	10,74	2,40	241304,01	484978,33
13864	Gerard Doustraat 66GA02 Almelo	Gebouwen	10,72	2,50	241263,50	484988,08
13865	Gerard Doustraat 66GA01 Almelo	Gebouwen	10,72	2,50	241266,08	484987,31
13866	Schoolstraat 60GA01 Almelo	Gebouwen	10,76	2,40	241298,23	484985,24
13867	Schoolstraat 60GA02 Almelo	Gebouwen	10,74	2,40	241304,01	484978,33
13868	Schoolstraat 62GA02 Almelo	Gebouwen	10,76	2,40	241297,01	484979,88
13869	Schoolstraat 62GA01 Almelo	Gebouwen	10,76	2,40	241291,47	484986,75
13870	Schoolstraat 64GA02 Almelo	Gebouwen	10,77	2,40	241290,26	484981,38
13871	Schoolstraat 64GA01 Almelo	Gebouwen	10,75	2,40	241284,70	484988,25
13872	Lindestraat 3 Almelo	Gebouwen	11,12	6,70	241139,94	485171,41
13873	Lindestraat 5 Almelo	Gebouwen	11,18	6,60	241148,78	485171,48
13874	Lindestraat 7 Almelo	Gebouwen	11,16	6,60	241154,20	485167,20
13875	Lindestraat 9 Almelo	Gebouwen	11,05	6,20	241172,43	485147,83
13876	Lindestraat 11 Almelo	Gebouwen	11,06	6,50	241175,36	485139,07
13877	Lindestraat 23 Almelo	Gebouwen	10,97	6,60	241215,54	485125,44
13878	Geen verblijfsobject	Gebouwen	11,03	2,90	241148,58	485144,47
13879	Geen verblijfsobject	Gebouwen	11,04	5,20	241208,47	485105,32
13880	Geen verblijfsobject	Gebouwen	11,00	2,70	241141,26	485150,92
13882	13881_Schoolstraat Almelo	Gebouwen	10,90	11,50	241180,02	485094,37
13884	13883_Schoolstraat Almelo	Gebouwen	10,91	11,70	241209,82	485076,65
13885	Geen verblijfsobject	Gebouwen	10,99	2,80	241193,95	485115,26
13887	13886_Schoolstraat Almelo	Gebouwen	10,86	11,50	241134,36	485121,51
13889	13888_Schoolstraat Almelo	Gebouwen	10,96	11,60	241167,84	485106,24
13891	13890_Schoolstraat Almelo	Gebouwen	10,87	11,60	241161,22	485099,45
13892	Peppelstraat 7 Almelo	Gebouwen	11,01	6,50	241217,71	485169,82
13893	Peppelstraat 5 Almelo	Gebouwen	11,00	6,60	241209,69	485158,53
13894	Peppelstraat 3 Almelo	Gebouwen	11,00	6,50	241206,29	485157,00
13895	Peppelstraat 1 Almelo	Gebouwen	10,96	6,40	241192,30	485153,86
13896	Lindestraat 10 Almelo	Gebouwen	11,03	6,20	241217,98	485133,17

Model: 221130 Plansituatie 2037 - akoestisch onderzoek
Groep: (hoofdgroep)
Lijst van Gebouwen, voor rekenmethode Wegverkeerslawaai - RMG-2012, wegverkeer

Naam	Omschr.	Groep	Maaiveld	Rel.H	X-1	Y-1
13897	Lindestraat 13 Almelo	Gebouwen	11,06	6,60	241178,21	485137,41
13898	Lindestraat 15 Almelo	Gebouwen	11,03	6,50	241184,16	485140,38
13899	Lindestraat 17 Almelo	Gebouwen	11,03	6,50	241184,39	485127,02
13900	Lindestraat 19 Almelo	Gebouwen	10,98	6,50	241190,39	485123,53
13901	Lindestraat 21 Almelo	Gebouwen	11,00	6,40	241210,50	485120,76
13902	Lindestraat 22 Almelo	Gebouwen	10,96	6,20	241264,20	485125,97
13903	Lindestraat 25 Almelo	Gebouwen	10,97	6,80	241223,10	485116,60
13904	Lindestraat 27 Almelo	Gebouwen	10,94	6,30	241226,79	485115,38
13905	Lindestraat 29 Almelo	Gebouwen	10,92	6,30	241235,10	485118,50
13906	Lindestraat 31 Almelo	Gebouwen	10,94	6,40	241242,71	485110,13
13907	Lindestraat 33 Almelo	Gebouwen	10,98	6,30	241260,46	485104,70
13908	Lindestraat 35 Almelo	Gebouwen	10,96	6,40	241262,19	485110,33
13909	Geen verblijfsobject	Gebouwen	11,02	4,50	241258,96	485097,86
13910	Lindestraat 24 Almelo	Gebouwen	10,96	6,40	241264,20	485125,97
13911	Wondestraat 51 Almelo	Gebouwen	11,04	6,70	241308,15	485119,82
13912	Wondestraat 53 Almelo	Gebouwen	11,00	6,70	241299,57	485113,21
13913	Lindestraat 37 Almelo	Gebouwen	11,02	6,40	241270,15	485101,90
13914	Lindestraat 39 Almelo	Gebouwen	10,96	6,00	241275,39	485106,09
13915	Lindestraat 41 Almelo	Gebouwen	10,92	6,50	241288,82	485102,65
13916	Lindestraat 43 Almelo	Gebouwen	10,92	6,30	241288,82	485102,65
13917	Wondestraat 55 Almelo	Gebouwen	10,83	6,50	241309,86	485103,43
13918	Geen verblijfsobject	Gebouwen	10,96	2,60	241274,23	485116,66
13919	Geen verblijfsobject	Gebouwen	10,98	3,00	241278,49	485123,45
13920	Lindestraat 20 Almelo	Gebouwen	11,02	6,20	241248,07	485135,49
13921	Lindestraat 18 Almelo	Gebouwen	11,04	6,20	241239,62	485132,12
13922	Lindestraat 16 Almelo	Gebouwen	11,06	6,30	241233,02	485134,32
13923	Lindestraat 14 Almelo	Gebouwen	11,07	6,40	241231,29	485129,15
13924	Lindestraat 12 Almelo	Gebouwen	11,03	6,40	241217,98	485133,17
13925	Geen verblijfsobject	Gebouwen	10,98	2,30	241263,30	485143,64
13926	Wondestraat 33 Almelo	Gebouwen	10,97	7,30	241264,55	485168,12
13927	Wondestraat 35 Almelo	Gebouwen	10,99	6,40	241278,63	485164,03
13928	Wondestraat 37 Almelo	Gebouwen	11,01	6,70	241281,53	485158,50
13929	Wondestraat 39 Almelo	Gebouwen	10,97	6,50	241270,13	485152,00
13930	Wondestraat 41 Almelo	Gebouwen	11,03	7,00	241286,17	485149,38
13931	Wondestraat 43 Almelo	Gebouwen	11,03	6,70	241288,48	485144,82
13932	Wondestraat 32 Almelo	Gebouwen	10,88	4,80	241304,18	485172,79
13933	Wondestraat 45 Almelo	Gebouwen	11,03	6,60	241297,55	485139,95
13934	Wondestraat 47 Almelo	Gebouwen	10,99	6,70	241291,75	485122,88
13935	Wondestraat 49 Almelo	Gebouwen	11,03	7,00	241303,52	485128,89
13936	Anjelierstraat 86 Almelo	Gebouwen	10,99	7,70	241957,53	484808,06
13937	Anjelierstraat 84 Almelo	Gebouwen	10,97	7,70	241952,80	484802,19
13938	Anjelierstraat 82 Almelo	Gebouwen	10,97	7,60	241948,97	484814,97
13939	Anjelierstraat 80 Almelo	Gebouwen	10,97	7,50	241948,95	484814,99
13940	Anjelierstraat 78 Almelo	Gebouwen	10,93	7,50	241934,36	484817,18
13941	Anjelierstraat 76 Almelo	Gebouwen	10,93	7,40	241930,13	484820,70
13942	Anjelierstraat 74 Almelo	Gebouwen	10,93	7,60	241930,62	484829,89
13943	Anjelierstraat 72 Almelo	Gebouwen	10,90	7,60	241926,29	484833,48
13944	Geen verblijfsobject	Gebouwen	11,04	3,00	241969,63	484824,78
13945	Geen verblijfsobject	Gebouwen	11,03	3,00	241965,53	484827,42
13946	Reigersstraat 59 Almelo	Gebouwen	11,11	7,70	242012,59	484822,55
13947	Reigersstraat 61 Almelo	Gebouwen	11,11	7,70	242009,06	484818,33
13948	Reigersstraat 63 Almelo	Gebouwen	11,12	7,60	242003,20	484823,13
13949	Reigersstraat 65 Almelo	Gebouwen	11,10	7,70	242000,96	484808,66
13950	Reigersstraat 67 Almelo	Gebouwen	11,09	7,80	241997,42	484804,45
13951	Reigersstraat 69 Almelo	Gebouwen	11,08	7,80	241991,57	484809,29
13952	Reigersstraat 71 Almelo	Gebouwen	11,10	7,70	241989,28	484794,79
13953	Reigersstraat 73 Almelo	Gebouwen	11,07	7,70	241983,43	484799,57
13954	Reigersstraat 75 Almelo	Gebouwen	11,08	7,70	241982,19	484786,28
13955	Reigersstraat 77 Almelo	Gebouwen	11,06	7,50	241976,34	484791,07
13956	Geen verblijfsobject	Gebouwen	11,02	3,00	241969,18	484811,27
13957	Geen verblijfsobject	Gebouwen	11,03	3,00	241971,98	484809,23
13958	Geen verblijfsobject	Gebouwen	11,12	3,00	241994,59	484830,31
13959	Geen verblijfsobject	Gebouwen	11,04	3,00	241969,96	484823,29
13960	Geen verblijfsobject	Gebouwen	11,02	3,00	241966,20	484818,61
13961	Geen verblijfsobject	Gebouwen	11,09	3,00	241990,28	484817,67
13962	Geen verblijfsobject	Gebouwen	11,03	3,00	241969,65	484792,58
13963	Geen verblijfsobject	Gebouwen	11,05	3,00	241974,17	484792,97
13964	Irisstraat 59GA01 Almelo	Gebouwen	11,04	3,20	241965,95	484828,71
13965	Geen verblijfsobject	Gebouwen	11,05	3,00	241976,13	484816,14
13966	Irisstraat 49 Almelo	Gebouwen	11,03	5,60	241955,13	484863,34
13967	Irisstraat 47 Almelo	Gebouwen	11,08	5,60	241966,09	484876,36
13968	Geen verblijfsobject	Gebouwen	10,96	2,60	241927,20	484860,93
13969	Geen verblijfsobject	Gebouwen	11,02	3,00	241948,20	484843,08
13970	Geen verblijfsobject	Gebouwen	10,99	3,00	241945,68	484850,90
13971	Geen verblijfsobject	Gebouwen	11,04	3,20	241965,77	484828,50
13972	Geen verblijfsobject	Gebouwen	11,02	3,00	241953,42	484829,17
13973	Geen verblijfsobject	Gebouwen	11,04	3,00	241955,89	484835,30

Model: 221130 Plansituatie 2037 - akoestisch onderzoek
Groep: (hoofdgroep)
Lijst van Gebouwen, voor rekenmethode Wegverkeerslawaai - RMG-2012, wegverkeer

Naam	Omschr.	Groep	Maaiveld	Rel.H	X-1	Y-1
13974	Geen verblijfsobject	Gebouwen	11,02	3,00	241948,50	484842,84
13975	Geen verblijfsobject	Gebouwen	10,92	2,60	241931,71	484850,62
13976	Irisstraat 59GA11 Almelo	Gebouwen	11,10	2,90	241966,94	484846,21
13977	Irisstraat 59GA07 Almelo	Gebouwen	11,06	3,10	241959,76	484837,87
13978	Irisstraat 59GA08 Almelo	Gebouwen	11,07	3,00	241961,56	484839,95
13979	Irisstraat 59GA09 Almelo	Gebouwen	11,06	3,00	241957,70	484843,17
13980	Irisstraat 59GA10 Almelo	Gebouwen	11,09	2,90	241965,13	484844,10
13981	Irisstraat 59GA12 Almelo	Gebouwen	11,10	2,90	241963,04	484849,50
13982	Geen verblijfsobject	Gebouwen	11,07	3,00	241957,72	484844,92
13983	Geen verblijfsobject	Gebouwen	10,96	3,00	241940,66	484852,33
13984	Irisstraat 55 Almelo	Gebouwen	11,17	5,60	241977,56	484866,71
13985	Irisstraat 51 Almelo	Gebouwen	11,11	5,50	241969,90	484873,15
13986	Irisstraat 53 Almelo	Gebouwen	11,16	5,50	241973,90	484862,37
13987	Irisstraat 61 Almelo	Gebouwen	11,08	5,70	241976,90	484841,69
13988	Irisstraat 59 Almelo	Gebouwen	11,14	6,50	241989,56	484856,54
13989	Irisstraat 63 Almelo	Gebouwen	11,14	5,50	241994,75	484842,44
13990	Irisstraat 65 Almelo	Gebouwen	11,13	5,80	241999,51	484848,25
13991	Irisstraat 56 Almelo	Gebouwen	11,10	5,80	242012,78	484864,02
13992	Irisstraat 54 Almelo	Gebouwen	11,09	6,60	242005,92	484876,12
13993	Irisstraat 52 Almelo	Gebouwen	11,11	6,40	242010,76	484881,86
13994	Irisstraat 50 Almelo	Gebouwen	11,09	5,80	242001,75	484888,00
13995	Irisstraat 48 Almelo	Gebouwen	11,08	5,80	241994,87	484879,85
13996	Geen verblijfsobject	Gebouwen	11,13	3,00	242000,00	484836,28
13997	Geen verblijfsobject	Gebouwen	11,13	3,00	242005,07	484836,16
13998	Geen verblijfsobject	Gebouwen	11,12	3,00	241996,89	484828,48
13999	Irisstraat 59GA06 Almelo	Gebouwen	11,08	14,20	241976,90	484841,69
14000	Irisstraat 59GA05 Almelo	Gebouwen	11,07	3,10	241973,12	484837,32
14001	Irisstraat 59GA04 Almelo	Gebouwen	11,06	3,10	241971,38	484835,23
14002	Irisstraat 59GA03 Almelo	Gebouwen	11,06	3,00	241971,38	484835,23
14003	Irisstraat 59GA02 Almelo	Gebouwen	11,05	3,00	241967,89	484831,04
14004	Irisstraat 1 Almelo	Gebouwen	10,92	6,80	241860,81	484979,93
14005	Irisstraat 5 Almelo	Gebouwen	10,95	5,80	241870,85	484959,45
14006	Irisstraat 3 Almelo	Gebouwen	10,91	7,80	241860,84	484968,94
14007	Irisstraat 9 Almelo	Gebouwen	11,00	4,60	241887,03	484943,05
14008	Irisstraat 11 Almelo	Gebouwen	10,98	5,60	241885,91	484932,57
14009	Irisstraat 13 Almelo	Gebouwen	10,99	5,60	241889,03	484929,90
14010	Irisstraat 15 Almelo	Gebouwen	10,95	5,60	241888,30	484918,69
14011	Irisstraat 17 Almelo	Gebouwen	11,00	5,70	241895,69	484924,27
14012	Irisstraat 18 Almelo	Gebouwen	11,06	5,80	241924,64	484943,53
14013	Irisstraat 16 Almelo	Gebouwen	11,07	5,80	241911,91	484939,14
14014	Irisstraat 14 Almelo	Gebouwen	11,10	6,50	241907,20	484943,13
14015	Irisstraat 12 Almelo	Gebouwen	11,10	6,40	241907,20	484943,13
14016	Irisstraat 8 Almelo	Gebouwen	11,07	6,20	241892,72	484955,30
14017	Irisstraat 10 Almelo	Gebouwen	11,12	6,10	241903,04	484956,80
14018	Irisstraat 6 Almelo	Gebouwen	11,07	6,50	241892,72	484955,30
14019	Irisstraat 2 Almelo	Gebouwen	10,95	5,90	241883,72	484979,15
14020	Irisstraat 4 Almelo	Gebouwen	10,94	5,90	241883,78	484974,14
14021	Geen verblijfsobject	Gebouwen	10,87	3,60	241849,26	484941,20
14022	Geen verblijfsobject	Gebouwen	10,90	2,50	241846,98	484946,82
14023	Geen verblijfsobject	Gebouwen	10,89	2,60	241840,95	484959,13
14024	Anjelierstraat 44 Almelo	Gebouwen	10,80	7,20	241872,59	484876,18
14025	Anjelierstraat 42 Almelo	Gebouwen	10,82	7,70	241874,99	484885,21
14026	Anjelierstraat 40 Almelo	Gebouwen	10,76	7,10	241862,77	484887,77
14027	Anjelierstraat 38 Almelo	Gebouwen	10,76	7,30	241862,77	484887,77
14028	Anjelierstraat 36 Almelo	Gebouwen	10,77	7,30	241859,99	484891,29
14029	Anjelierstraat 34 Almelo	Gebouwen	10,77	7,10	241856,62	484895,56
14030	Anjelierstraat 32 Almelo	Gebouwen	10,78	8,40	241849,96	484904,13
14031	Anjelierstraat 30 Almelo	Gebouwen	10,78	0,00	241849,96	484904,13
14032	Anjelierstraat 28 Almelo	Gebouwen	10,79	6,90	241846,56	484908,59
14033	Anjelierstraat 26 Almelo	Gebouwen	10,79	6,90	241842,41	484914,08
14034	Anjelierstraat 24 Almelo	Gebouwen	10,88	6,80	241856,58	484931,67
14035	Geen verblijfsobject	Gebouwen	10,88	2,80	241880,72	484902,67
14036	Geen verblijfsobject	Gebouwen	10,88	2,70	241865,08	484922,39
14037	Geen verblijfsobject	Gebouwen	10,89	3,00	241876,27	484911,69
14038	Geen verblijfsobject	Gebouwen	10,88	3,00	241872,81	484916,23
14039	Geen verblijfsobject	Gebouwen	10,90	3,00	241874,83	484919,42
14040	Zwaluwenstraat 54 Almelo	Gebouwen	10,84	7,20	241273,58	485548,53
14041	Zwaluwenstraat 56 Almelo	Gebouwen	10,84	6,90	241273,50	485554,30
14042	Geen verblijfsobject	Gebouwen	10,84	3,00	241273,18	485562,16
14043	Geen verblijfsobject	Gebouwen	10,90	3,00	241298,69	485543,23
14044	Zwaluwenstraat 56GA01 Almelo	Gebouwen	10,80	2,50	241284,14	485549,78
14045	Zwaluwenstraat 56GA02 Almelo	Gebouwen	10,84	2,50	241289,80	485550,26
14046	Zwaluwenstraat 56GA04 Almelo	Gebouwen	10,84	2,50	241289,80	485550,26
14047	Zwaluwenstraat 56GA03 Almelo	Gebouwen	10,85	2,50	241295,64	485550,76
14048	Wondedwarsweg 12 Almelo	Gebouwen	10,98	7,20	241311,98	485275,76
14049	Vlierstraat 1 Almelo	Gebouwen	10,98	5,10	241313,44	485237,50
14050	Vlierstraat 3 Almelo	Gebouwen	10,98	5,00	241313,44	485237,50

Model: 221130 Plansituatie 2037 - akoestisch onderzoek
Groep: (hoofdgroep)
Lijst van Gebouwen, voor rekenmethode Wegverkeerslawaai - RMG-2012, wegverkeer

Naam	Omschr.	Groep	Maaiveld	Rel.H	X-1	Y-1
14051	Vlierstraat 5 Almelo	Gebouwen	10,95	5,10	241324,96	485236,22
14052	Vlierstraat 7 Almelo	Gebouwen	10,95	5,10	241321,60	485217,26
14053	Geen verblijfsobject	Gebouwen	10,98	3,00	241313,68	485230,39
14054	Geen verblijfsobject	Gebouwen	10,98	3,00	241310,54	485228,77
14056	14055_Wondedwarsweg Almelo	Gebouwen	10,55	6,20	241374,57	485243,18
14057	Vlierstraat 9 Almelo	Gebouwen	10,95	5,00	241321,60	485217,26
14058	Vlierstraat 11 Almelo	Gebouwen	10,93	5,00	241333,19	485216,08
14059	Vlierstraat 13 Almelo	Gebouwen	10,90	5,00	241330,34	485200,30
14060	Vlierstraat 15 Almelo	Gebouwen	10,90	5,00	241330,34	485200,30
14061	Olmstraat 3 Almelo	Gebouwen	10,88	6,40	241346,87	485182,20
14062	Olmstraat 1 Almelo	Gebouwen	10,88	5,00	241345,44	485184,94
14063	Geen verblijfsobject	Gebouwen	10,96	3,00	241317,27	485219,98
14064	Geen verblijfsobject	Gebouwen	10,94	3,00	241322,23	485210,43
14065	Geen verblijfsobject	Gebouwen	10,93	3,00	241319,19	485208,86
14066	Geen verblijfsobject	Gebouwen	10,90	3,00	241328,06	485199,12
14067	Geen verblijfsobject	Gebouwen	10,89	3,00	241325,02	485197,55
14068	Geen verblijfsobject	Gebouwen	10,88	3,00	241337,44	485190,05
14069	Olmstraat 2 Almelo	Gebouwen	10,81	6,40	241357,39	485191,22
14070	Olmstraat 4 Almelo	Gebouwen	10,76	6,60	241365,40	485187,57
14071	Olmstraat 6 Almelo	Gebouwen	10,82	6,60	241363,72	485178,94
14072	Olmstraat 8 Almelo	Gebouwen	10,78	6,00	241371,72	485175,29
14073	Olmstraat 5 Almelo	Gebouwen	10,89	6,50	241350,28	485175,62
14074	Geen verblijfsobject	Gebouwen	10,63	2,70	241382,07	485189,02
14075	Geen verblijfsobject	Gebouwen	10,60	2,50	241393,27	485181,08
14076	Platanenstraat 3 Almelo	Gebouwen	10,37	3,00	241436,26	485190,47
14077	Platanenstraat 38 Almelo	Gebouwen	10,32	5,60	241416,55	485201,93
14078	Iepenstraat 73 Almelo	Gebouwen	10,35	6,80	241405,73	485259,76
14079	Iepenstraat 71 Almelo	Gebouwen	10,35	6,80	241405,73	485259,76
14080	Iepenstraat 69 Almelo	Gebouwen	10,20	6,80	241417,64	485246,65
14081	Iepenstraat 67 Almelo	Gebouwen	10,35	6,80	241413,52	485264,29
14082	Iepenstraat 65 Almelo	Gebouwen	10,26	7,00	241423,86	485258,71
14083	Iepenstraat 63 Almelo	Gebouwen	10,19	6,80	241431,38	485254,30
14084	Iepenstraat 61 Almelo	Gebouwen	10,19	6,80	241435,69	485255,98
14085	Iepenstraat 59 Almelo	Gebouwen	10,28	6,90	241440,26	485267,11
14086	Iepenstraat 73GA03 Almelo	Gebouwen	10,41	3,10	241394,49	485268,83
14087	Iepenstraat 73GA04 Almelo	Gebouwen	10,40	3,10	241396,02	485265,71
14088	Iepenstraat 57 Almelo	Gebouwen	10,37	7,00	241441,92	485273,22
14089	Iepenstraat 55 Almelo	Gebouwen	10,27	6,90	241449,51	485263,65
14090	Iepenstraat 53 Almelo	Gebouwen	10,28	7,10	241453,58	485265,71
14091	Melkweg 30 Almelo	Gebouwen	10,96	5,60	241311,24	485330,05
14092	Melkweg 32 Almelo	Gebouwen	10,97	5,30	241315,66	485332,26
14093	Melkweg 34 Almelo	Gebouwen	10,92	4,90	241324,51	485336,69
14094	Prinsenkampsweg 78 Almelo	Gebouwen	10,99	6,90	241339,86	485343,50
14095	Prinsenkampsweg 80 Almelo	Gebouwen	10,92	6,80	241339,02	485333,60
14096	Melkweg 35 Almelo	Gebouwen	10,87	7,20	241327,66	485324,90
14097	Melkweg 33 Almelo	Gebouwen	10,87	7,20	241327,66	485324,90
14098	Melkweg 31 Almelo	Gebouwen	10,90	7,00	241328,38	485311,15
14099	Melkweg 29 Almelo	Gebouwen	10,91	6,90	241323,50	485308,73
14100	Melkweg 27 Almelo	Gebouwen	10,94	7,20	241312,73	485303,35
14101	Wondedwarsweg 14 Almelo	Gebouwen	10,97	7,20	241316,05	485267,66
14102	Wondedwarsweg 16 Almelo	Gebouwen	10,96	6,80	241322,47	485267,03
14103	Wondedwarsweg 18 Almelo	Gebouwen	10,94	7,20	241327,88	485287,91
14104	Wondedwarsweg 20 Almelo	Gebouwen	10,95	7,20	241332,71	485290,32
14105	Wondedwarsweg 22 Almelo	Gebouwen	10,92	7,20	241337,57	485292,75
14106	Wondedwarsweg 24 Almelo	Gebouwen	10,90	7,20	241342,47	485295,20
14107	Wondedwarsweg 26 Almelo	Gebouwen	10,91	7,30	241348,11	485283,92
14108	Geen verblijfsobject	Gebouwen	10,98	3,20	241348,19	485341,86
14109	Geen verblijfsobject	Gebouwen	10,93	2,70	241356,38	485361,06
14110	Geen verblijfsobject	Gebouwen	10,90	3,00	241338,15	485321,75
14111	Geen verblijfsobject	Gebouwen	11,03	3,00	241317,45	485358,56
14112	Prinsenkampsweg 41 Almelo	Gebouwen	11,04	3,10	241325,71	485362,17
14113	Geen verblijfsobject	Gebouwen	10,93	3,00	241321,54	485296,45
14114	Wondedwarsweg 28 Almelo	Gebouwen	10,88	4,80	241349,22	485313,09
14115	Goossenmaatsweg 49 Almelo	Gebouwen	10,83	7,40	241363,78	485301,23
14117	14116_Goossenmaatsweg Almelo	Gebouwen	10,89	6,60	241373,81	485315,62
14118	Goossenmaatsweg 45 Almelo	Gebouwen	10,88	6,90	241379,67	485315,13
14119	Goossenmaatsweg 76 Almelo	Gebouwen	10,53	5,60	241387,53	485286,34
14120	Iepenstraat 73GA01 Almelo	Gebouwen	10,47	2,40	241395,35	485277,00
14121	Iepenstraat 71GA01 Almelo	Gebouwen	10,43	2,50	241392,36	485275,20
14123	14122_Goossenmaatsweg Almelo	Gebouwen	10,84	6,80	241365,40	485311,84
14124	Geen verblijfsobject	Gebouwen	10,45	2,60	241389,79	485279,94
14125	Iepenstraat 73GA02 Almelo	Gebouwen	10,43	2,90	241393,83	485272,38
14126	Prinsenkampsweg 62 Almelo	Gebouwen	10,95	6,10	241395,26	485366,94
14127	Prinsenkampsweg 64 Almelo	Gebouwen	10,99	6,00	241390,73	485365,21
14128	Prinsenkampsweg 66 Almelo	Gebouwen	10,98	7,20	241388,03	485354,77
14129	Prinsenkampsweg 68 Almelo	Gebouwen	11,05	7,30	241379,30	485360,23
14130	Prinsenkampsweg 70 Almelo	Gebouwen	11,01	7,40	241369,68	485357,37

Model: 221130 Plansituatie 2037 - akoestisch onderzoek
Groep: (hoofdgroep)
Lijst van Gebouwen, voor rekenmethode Wegverkeerslawaai - RMG-2012, wegverkeer

Naam	Omschr.	Groep	Maaiveld	Rel.H	X-1	Y-1
14131	Prinsenkampsweg 72 Almelo	Gebouwen	10,95	5,70	241371,21	485349,24
14132	Prinsenkampsweg 74 Almelo	Gebouwen	10,94	6,00	241359,78	485345,20
14133	Prinsenkampsweg 76 Almelo	Gebouwen	10,98	6,10	241354,48	485351,79
14134	Geen verblijfsobject	Gebouwen	10,83	3,00	241383,08	485320,24
14135	Geen verblijfsobject	Gebouwen	10,75	2,60	241392,00	485314,64
14136	Geen verblijfsobject	Gebouwen	10,82	3,30	241382,00	485324,36
14137	Prinsenkampsweg 35a Almelo	Gebouwen	10,94	5,80	241364,53	485364,07
14138	Geen verblijfsobject	Gebouwen	10,89	3,00	241361,60	485321,59
14139	Geen verblijfsobject	Gebouwen	10,92	3,30	241352,81	485330,04
14141	14140_Goossenmaatsweg Almelo	Gebouwen	10,93	3,30	241454,82	485367,22
14142	Goossenmaatsweg 52 Almelo	Gebouwen	10,72	7,10	241475,38	485346,22
14143	Goossenmaatsweg 54 Almelo	Gebouwen	10,72	6,80	241470,66	485345,21
14144	Goossenmaatsweg 50 Almelo	Gebouwen	10,72	6,60	241476,66	485346,44
14145	Bornerbroeksestraat 24 Almelo	Gebouwen	11,10	4,00	241991,38	485547,71
14147	14146_Bornerbroeksestraat Almelo	Gebouwen	11,09	6,40	241986,25	485553,75
14148	Bornerbroeksestraat 20 Almelo	Gebouwen	11,05	6,20	241995,74	485561,45
14149	Bornerbroeksestraat 18 Almelo	Gebouwen	11,06	6,30	242000,76	485565,48
14150	Primulastraat 10 Almelo	Gebouwen	11,16	5,70	242050,14	485208,81
14151	Primulastraat 10a Almelo	Gebouwen	11,16	5,70	242050,14	485208,81
14152	Primulastraat 8 Almelo	Gebouwen	11,16	5,70	242045,91	485210,50
14153	Primulastraat 6 Almelo	Gebouwen	11,13	6,50	242035,75	485214,45
14154	Primulastraat 4 Almelo	Gebouwen	11,11	6,80	242030,28	485216,60
14155	Primulastraat 1 Almelo	Gebouwen	11,07	6,70	242009,79	485189,25
14156	Primulastraat 3 Almelo	Gebouwen	11,08	6,80	242017,72	485196,94
14157	Primulastraat 5 Almelo	Gebouwen	11,09	5,80	242023,16	485195,05
14158	Primulastraat 7 Almelo	Gebouwen	11,09	5,80	242025,18	485194,24
14159	Primulastraat 11 Almelo	Gebouwen	11,10	7,10	242034,87	485189,90
14160	Primulastraat 9 Almelo	Gebouwen	11,10	7,00	242032,52	485190,85
14161	Primulastraat 13 Almelo	Gebouwen	11,12	5,60	242045,64	485195,52
14162	Primulastraat 15 Almelo	Gebouwen	11,12	5,70	242050,39	485193,62
14163	Primulastraat 17 Almelo	Gebouwen	11,09	7,20	242047,96	485173,27
14164	Geen verblijfsobject	Gebouwen	11,22	3,00	242080,17	485256,10
14165	Geen verblijfsobject	Gebouwen	11,00	3,00	242015,21	485175,10
14166	Geen verblijfsobject	Gebouwen	11,17	3,00	242066,07	485264,83
14167	Geen verblijfsobject	Gebouwen	11,18	3,00	242069,89	485259,47
14168	Geen verblijfsobject	Gebouwen	11,17	3,00	242067,04	485261,68
14169	Geen verblijfsobject	Gebouwen	11,00	3,00	242014,29	485172,81
14170	Geen verblijfsobject	Gebouwen	11,24	3,20	242082,57	485247,30
14171	Primulastraat 24 Almelo	Gebouwen	11,24	6,30	242087,33	485194,17
14172	Primulastraat 26 Almelo	Gebouwen	11,22	6,10	242097,81	485205,18
14173	Primulastraat 22 Almelo	Gebouwen	11,24	5,90	242087,33	485194,17
14174	Primulastraat 20 Almelo	Gebouwen	11,24	5,70	242085,18	485203,66
14175	Primulastraat 18 Almelo	Gebouwen	11,21	6,90	242071,61	485200,30
14176	Primulastraat 16 Almelo	Gebouwen	11,21	7,00	242071,61	485200,30
14177	Primulastraat 14 Almelo	Gebouwen	11,19	5,70	242060,10	485204,92
14178	Primulastraat 12 Almelo	Gebouwen	11,19	5,70	242060,10	485204,92
14179	Primulastraat 19 Almelo	Gebouwen	11,12	7,90	242054,26	485182,32
14180	Primulastraat 21 Almelo	Gebouwen	11,14	7,40	242063,42	485179,89
14181	Primulastraat 23 Almelo	Gebouwen	11,15	7,30	242068,85	485178,12
14182	Primulastraat 25 Almelo	Gebouwen	11,16	5,90	242076,67	485183,14
14183	Primulastraat 29 Almelo	Gebouwen	11,17	5,70	242081,99	485181,02
14184	Primulastraat 27 Almelo	Gebouwen	11,16	6,10	242076,67	485183,14
14185	Primulastraat 31 Almelo	Gebouwen	11,17	6,00	242086,91	485179,06
14186	Primulastraat 33 Almelo	Gebouwen	11,16	5,70	242091,30	485160,92
14187	Dahliastraat 42 Almelo	Gebouwen	11,09	5,70	242020,21	485268,15
14188	Goudsbloemstraat 2 Almelo	Gebouwen	11,06	4,70	242037,75	485272,92
14189	Primulastraat 2 Almelo	Gebouwen	11,08	8,90	242023,02	485219,64
14190	Goudsbloemstraat 2GA12 Almelo	Gebouwen	11,14	6,20	242034,82	485230,99
14191	Goudsbloemstraat 2GA11 Almelo	Gebouwen	11,14	2,60	242035,95	485233,97
14192	Goudsbloemstraat 2GA09 Almelo	Gebouwen	11,13	13,80	242032,01	485240,94
14193	Goudsbloemstraat 2GA10 Almelo	Gebouwen	11,11	2,60	242032,92	485243,36
14194	Goudsbloemstraat 2GA06 Almelo	Gebouwen	11,10	2,60	242033,81	485245,70
14195	Goudsbloemstraat 2GA07 Almelo	Gebouwen	11,09	2,60	242034,71	485248,08
14196	Goudsbloemstraat 2GA08 Almelo	Gebouwen	11,08	2,60	242035,64	485250,53
14197	Goudsbloemstraat 2GA02 Almelo	Gebouwen	11,08	2,60	242036,55	485252,95
14198	Goudsbloemstraat 2GA01 Almelo	Gebouwen	11,07	2,60	242037,47	485255,38
14199	Goudsbloemstraat 2GA05 Almelo	Gebouwen	11,06	2,60	242038,51	485258,14
14200	Goudsbloemstraat 2GA04 Almelo	Gebouwen	11,06	2,50	242039,55	485260,90
14201	Goudsbloemstraat 2GA03 Almelo	Gebouwen	11,06	2,70	242040,19	485262,58
14202	Zwanebloemstraat 43 Almelo	Gebouwen	11,22	6,70	242164,73	485266,93
14203	Zwanebloemstraat 45 Almelo	Gebouwen	11,21	6,70	242167,19	485266,19
14204	Zwanebloemstraat 47 Almelo	Gebouwen	11,18	6,40	242175,71	485253,08
14205	Zwanebloemstraat 49 Almelo	Gebouwen	11,21	6,40	242161,80	485257,27
14206	Zwanebloemstraat 55 Almelo	Gebouwen	11,18	6,60	242155,29	485236,98
14207	Zwanebloemstraat 53 Almelo	Gebouwen	11,20	6,40	242158,44	485246,58
14208	Zwanebloemstraat 51 Almelo	Gebouwen	11,20	6,50	242158,44	485246,58
14209	Zwanebloemstraat 57 Almelo	Gebouwen	11,18	6,60	242155,29	485236,98

Model: 221130 Plansituatie 2037 - akoestisch onderzoek
Groep: (hoofdgroep)
Lijst van Gebouwen, voor rekenmethode Wegverkeerslawaai - RMG-2012, wegverkeer

Naam	Omschr.	Groep	Maaiveld	Rel.H	X-1	Y-1
14210	Primulastraat 30 Almelo	Gebouwen	11,20	5,80	242109,69	485194,44
14211	Primulastraat 28 Almelo	Gebouwen	11,16	5,80	242104,47	485187,43
14212	Zwanebloemstraat 81 Almelo	Gebouwen	11,30	7,10	242141,19	485176,91
14213	Zwanebloemstraat 77 Almelo	Gebouwen	11,28	7,00	242144,99	485185,61
14214	Zwanebloemstraat 79 Almelo	Gebouwen	11,26	6,90	242143,06	485181,20
14215	Zwanebloemstraat 75 Almelo	Gebouwen	11,27	6,80	242132,88	485190,89
14216	Zwanebloemstraat 61 Almelo	Gebouwen	11,23	7,10	242145,48	485229,08
14217	Zwanebloemstraat 59 Almelo	Gebouwen	11,23	6,60	242145,48	485229,08
14218	Geen verblijfsobject	Gebouwen	11,28	3,00	242118,34	485180,77
14219	Geen verblijfsobject	Gebouwen	11,22	3,00	242157,88	485263,77
14220	Geen verblijfsobject	Gebouwen	11,27	3,00	242128,10	485199,06
14221	Zwanebloemstraat 73 Almelo	Gebouwen	11,18	7,20	242141,72	485198,71
14222	Zwanebloemstraat 71 Almelo	Gebouwen	11,20	7,10	242148,47	485200,81
14223	Zwanebloemstraat 69 Almelo	Gebouwen	11,21	7,00	242146,36	485201,72
14224	Zwanebloemstraat 67 Almelo	Gebouwen	11,23	6,90	242157,79	485202,37
14225	Zwanebloemstraat 65 Almelo	Gebouwen	11,31	6,90	242156,01	485211,31
14226	Zwanebloemstraat 63 Almelo	Gebouwen	11,27	7,50	242144,95	485219,41
14227	Zwanebloemstraat 46 Almelo	Gebouwen	11,45	6,60	242200,24	485212,64
14228	Zwanebloemstraat 50 Almelo	Gebouwen	11,33	7,10	242181,54	485210,00
14229	Zwanebloemstraat 48 Almelo	Gebouwen	11,41	7,60	242193,28	485210,35
14230	Zwanebloemstraat 52 Almelo	Gebouwen	11,34	7,10	242180,36	485205,33
14231	Zwanebloemstraat 54 Almelo	Gebouwen	11,38	6,70	242190,77	485195,98
14232	Zwanebloemstraat 60 Almelo	Gebouwen	11,23	6,70	242170,02	485187,42
14233	Zwanebloemstraat 56 Almelo	Gebouwen	11,30	7,10	242180,96	485193,38
14234	Zwanebloemstraat 58 Almelo	Gebouwen	11,28	6,90	242182,81	485184,41
14235	Zwanebloemstraat 62 Almelo	Gebouwen	11,21	7,10	242178,81	485173,84
14236	Zwanebloemstraat 64 Almelo	Gebouwen	11,24	6,70	242166,39	485178,56
14237	Geen verblijfsobject	Gebouwen	11,22	3,00	242124,35	485256,54
14238	Geen verblijfsobject	Gebouwen	11,23	3,00	242130,62	485257,36
14239	Geen verblijfsobject	Gebouwen	11,12	2,90	242023,57	485294,90
14240	Geen verblijfsobject	Gebouwen	11,11	3,00	242027,85	485293,26
14241	Geen verblijfsobject	Gebouwen	11,18	3,50	242017,65	485303,33
14242	Goudsbloemstraat 1GA01 Almelo	Gebouwen	11,17	3,20	242035,80	485312,98
14243	Goudsbloemstraat 1GA02 Almelo	Gebouwen	11,15	3,40	242034,72	485310,25
14244	Goudsbloemstraat 1GA04 Almelo	Gebouwen	11,10	2,70	242036,36	485299,22
14245	Goudsbloemstraat 1GA05 Almelo	Gebouwen	11,10	2,70	242035,23	485296,36
14246	Goudsbloemstraat 1GA06 Almelo	Gebouwen	11,09	2,80	242034,16	485293,66
14247	Goudsbloemstraat 1GA07 Almelo	Gebouwen	11,09	2,80	242033,19	485291,22
14248	Dahliastraat 42GA06 Almelo	Gebouwen	11,08	2,70	242032,16	485288,62
14249	Dahliastraat 42GA05 Almelo	Gebouwen	11,10	2,70	242026,09	485288,89
14250	Dahliastraat 42GA04 Almelo	Gebouwen	11,09	2,80	242025,80	485288,15
14251	Dahliastraat 42GA03 Almelo	Gebouwen	11,09	2,80	242024,75	485285,55
14252	Dahliastraat 42GA02 Almelo	Gebouwen	11,08	2,80	242023,71	485282,94
14253	Dahliastraat 42GA01 Almelo	Gebouwen	11,08	2,80	242022,66	485280,34
14254	Dahliastraat 42GA07 Almelo	Gebouwen	11,07	2,70	242025,93	485272,89
14255	Rozenstraat 61GA01 Almelo	Gebouwen	11,12	2,70	242051,03	485291,70
14256	Rozenstraat 61GA02 Almelo	Gebouwen	11,11	2,60	242045,94	485293,71
14257	Rozenstraat 61GA03 Almelo	Gebouwen	11,10	2,60	242044,91	485291,10
14258	Rozenstraat 61GA04 Almelo	Gebouwen	11,09	2,60	242043,89	485288,50
14259	Rozenstraat 61GA05 Almelo	Gebouwen	11,09	2,60	242042,86	485285,90
14260	Rozenstraat 61GA06 Almelo	Gebouwen	11,08	2,60	242041,84	485283,30
14261	Rozenstraat 61GA07 Almelo	Gebouwen	11,08	2,60	242040,81	485280,70
14263	14262_Rozenstraat Almelo	Gebouwen	11,07	2,60	242039,79	485278,09
14265	14264_Rozenstraat Almelo	Gebouwen	11,06	2,60	242038,76	485275,49
14266	Gerard Doustraat 25 Almelo	Gebouwen	10,77	3,30	241358,48	484856,58
14267	Gerard Doustraat 23 Almelo	Gebouwen	10,81	3,30	241357,16	484846,50
14268	Frans Halsstraat 14 Almelo	Gebouwen	10,66	7,70	241334,91	484864,89
14269	Gerard Doustraat 21 Almelo	Gebouwen	10,74	3,30	241349,87	484854,62
14270	Frans Halsstraat 12 Almelo	Gebouwen	10,62	7,60	241327,58	484872,41
14271	Geen verblijfsobject	Gebouwen	10,70	3,00	241346,05	484866,63
14272	Geen verblijfsobject	Gebouwen	10,67	3,00	241347,36	484876,14
14273	Geen verblijfsobject	Gebouwen	10,67	3,00	241347,36	484876,14
14274	Geen verblijfsobject	Gebouwen	10,82	3,10	241360,47	484804,29
14276	14275_Frans Halsstraat Almelo	Gebouwen	10,75	13,60	241319,10	484838,47
14278	14277_Frans Halsstraat Almelo	Gebouwen	10,74	13,40	241316,70	484820,43
14280	14279_Frans Halsstraat Almelo	Gebouwen	10,75	13,50	241314,30	484802,39
14281	Frans Halsstraat 5 Almelo	Gebouwen	10,79	7,60	241305,55	484912,95
14282	Frans Halsstraat 7 Almelo	Gebouwen	10,77	7,60	241312,91	484905,45
14283	Frans Halsstraat 9 Almelo	Gebouwen	10,77	7,60	241303,81	484900,19
14284	Frans Halsstraat 1 Almelo	Gebouwen	10,79	7,70	241306,42	484919,34
14285	Frans Halsstraat 2 Almelo	Gebouwen	10,77	18,50	241332,04	484904,27
14286	Frans Halsstraat 3 Almelo	Gebouwen	10,79	18,40	241305,55	484912,95
14287	Frans Halsstraat 4 Almelo	Gebouwen	10,76	18,50	241339,36	484896,75
14288	Frans Halsstraat 6 Almelo	Gebouwen	10,74	18,50	241330,26	484891,52
14289	Frans Halsstraat 8 Almelo	Gebouwen	10,71	18,50	241337,58	484884,00
14290	Frans Halsstraat 10 Almelo	Gebouwen	10,71	18,50	241337,58	484884,00
14291	Geen verblijfsobject	Gebouwen	10,78	3,00	241350,94	484901,63

Model: 221130 Plansituatie 2037 - akoestisch onderzoek
Groep: (hoofdgroep)
Lijst van Gebouwen, voor rekenmethode Wegverkeerslawaai - RMG-2012, wegverkeer

Naam	Omschr.	Groep	Maaiveld	Rel.H	X-1	Y-1
14292	Geen verblijfsobject	Gebouwen	10,78	3,00	241350,94	484901,63
14293	Schoolstraat 50GA04 Almelo	Gebouwen	10,66	3,30	241337,60	484976,51
14294	Schoolstraat 50GA01 Almelo	Gebouwen	10,68	3,10	241334,63	484977,17
14295	Schoolstraat 50GA02 Almelo	Gebouwen	10,71	2,90	241330,36	484972,48
14296	Schoolstraat 50GA03 Almelo	Gebouwen	10,70	2,30	241328,59	484978,51
14297	Geen verblijfsobject	Gebouwen	10,74	3,00	241349,15	484888,88
14298	Geen verblijfsobject	Gebouwen	10,74	3,00	241349,15	484888,88
14299	Schoolstraat 48GA04 Almelo	Gebouwen	10,67	2,40	241339,42	484970,48
14300	Schoolstraat 48GA03 Almelo	Gebouwen	10,67	2,30	241345,35	484969,16
14301	Schoolstraat 48GA02 Almelo	Gebouwen	10,66	2,30	241347,21	484974,38
14302	Schoolstraat 48GA01 Almelo	Gebouwen	10,67	2,40	241351,28	484967,85
14304	14303_Gerard Doustraat Almelo	Gebouwen	10,73	13,80	241334,20	484940,31
14306	14305_Gerard Doustraat Almelo	Gebouwen	10,72	13,80	241345,38	484938,00
14307	Palet 20 Almelo	Gebouwen	10,73	9,30	241366,04	484928,50
14308	Geen verblijfsobject	Gebouwen	10,75	3,00	241385,28	484922,37
14309	Palet 2 Almelo	Gebouwen	10,63	7,60	241373,83	484966,11
14310	Palet 18 Almelo	Gebouwen	10,73	8,70	241366,04	484928,50
14311	Palet 16 Almelo	Gebouwen	10,70	8,70	241368,13	484937,88
14312	Palet 14 Almelo	Gebouwen	10,70	8,70	241368,13	484937,88
14313	Palet 12 Almelo	Gebouwen	10,68	8,50	241369,93	484947,31
14314	Palet 10 Almelo	Gebouwen	10,67	8,40	241370,88	484952,01
14315	Palet 8 Almelo	Gebouwen	10,67	8,50	241370,88	484952,01
14316	Palet 6 Almelo	Gebouwen	10,66	8,60	241371,94	484956,70
14317	Palet 4 Almelo	Gebouwen	10,63	7,70	241373,83	484966,11
14318	Geen verblijfsobject	Gebouwen	10,66	3,10	241352,47	484973,22
14319	Geen verblijfsobject	Gebouwen	10,73	3,80	241392,67	484941,26
14320	Geen verblijfsobject	Gebouwen	10,73	3,00	241390,11	484928,62
14321	Geen verblijfsobject	Gebouwen	10,73	3,90	241390,77	484931,89
14322	Geen verblijfsobject	Gebouwen	10,73	3,90	241392,00	484937,98
14323	Schoolstraat 34 Almelo	Gebouwen	10,70	7,60	241449,54	484968,00
14324	Schoolstraat 30 Almelo	Gebouwen	10,81	7,40	241460,28	484966,42
14325	Schoolstraat 28 Almelo	Gebouwen	10,67	7,20	241461,94	484976,73
14326	Schoolstraat 26 Almelo	Gebouwen	10,78	7,70	241472,28	484968,54
14327	Schoolstraat 24 Almelo	Gebouwen	10,77	7,40	241476,90	484965,12
14328	Geen verblijfsobject	Gebouwen	10,67	3,00	241418,94	484972,49
14329	Geen verblijfsobject	Gebouwen	10,79	3,00	241474,43	484962,50
14330	Geen verblijfsobject	Gebouwen	10,99	2,50	241450,15	484950,09
14331	Geen verblijfsobject	Gebouwen	10,68	3,00	241416,79	484970,97
14332	Geen verblijfsobject	Gebouwen	10,79	3,90	241400,48	484946,06
14333	Geen verblijfsobject	Gebouwen	10,71	3,90	241392,88	484952,49
14334	Geen verblijfsobject	Gebouwen	10,71	3,70	241392,88	484952,49
14335	Geen verblijfsobject	Gebouwen	10,73	3,90	241396,48	484960,06
14336	Geen verblijfsobject	Gebouwen	10,72	3,80	241397,25	484963,90
14337	Geen verblijfsobject	Gebouwen	10,77	4,10	241484,15	484943,06
14338	Geen verblijfsobject	Gebouwen	10,94	3,10	241450,97	484955,12
14339	Geen verblijfsobject	Gebouwen	10,88	3,50	241412,42	484935,53
14340	Geen verblijfsobject	Gebouwen	10,85	4,20	241422,56	484941,32
14341	Geen verblijfsobject	Gebouwen	11,10	4,00	241435,60	484937,95
14342	Geen verblijfsobject	Gebouwen	11,06	4,20	241436,69	484944,22
14343	Geen verblijfsobject	Gebouwen	10,97	4,80	241454,95	484936,24
14344	Geen verblijfsobject	Gebouwen	10,91	3,50	241462,96	484938,83
14345	Henriette Roland Holstlaan 7 Almelo	Gebouwen	10,91	5,10	241513,37	484861,59
14346	Geen verblijfsobject	Gebouwen	10,86	3,30	241523,48	484877,90
14348	14347_Rembrandtlaan Almelo	Gebouwen	10,99	17,10	241485,35	484829,56
14350	14349_P.C. Boutensstraat Almelo	Gebouwen	10,76	12,10	241582,41	484815,77
14352	14351_P.C. Boutensstraat Almelo	Gebouwen	10,67	12,20	241593,81	484798,06
14354	14353_M.Th. Steynstraat Almelo	Gebouwen	10,82	12,20	241648,92	484825,56
14356	14355_M.Th. Steynstraat Almelo	Gebouwen	10,84	12,30	241661,38	484808,46
14358	14357_Albert Verweystraat Almelo	Gebouwen	10,82	12,40	241595,36	484870,70
14360	14359_P.C. Boutensstraat Almelo	Gebouwen	10,69	12,20	241594,91	484850,57
14362	14361_Albert Verweystraat Almelo	Gebouwen	10,82	12,30	241647,64	484875,92
14364	14363_Albert Verweystraat Almelo	Gebouwen	10,82	12,30	241612,79	484872,44
14366	14365_M.Th. Steynstraat Almelo	Gebouwen	10,86	12,30	241659,36	484860,91
14368	14367_M.Th. Steynstraat Almelo	Gebouwen	10,87	12,20	241648,31	484843,05
14369	Kastanjelaan 9 Almelo	Gebouwen	10,59	7,40	241527,57	484918,95
14370	Kastanjelaan 11 Almelo	Gebouwen	10,59	7,30	241527,57	484918,95
14371	Henriette Roland Holstlaan 1 Almelo	Gebouwen	10,87	5,50	241483,16	484907,28
14372	Schoolstraat 22 Almelo	Gebouwen	10,73	6,90	241486,23	484955,76
14373	Schoolstraat 20 Almelo	Gebouwen	10,70	8,10	241507,64	484970,06
14374	Schoolstraat 18 Almelo	Gebouwen	10,70	7,70	241507,64	484970,06
14375	Schoolstraat 16 Almelo	Gebouwen	10,64	7,30	241521,05	484959,71
14376	Geen verblijfsobject	Gebouwen	10,62	3,00	241522,74	484943,88
14377	Geen verblijfsobject	Gebouwen	10,63	2,50	241517,79	484935,76
14378	Geen verblijfsobject	Gebouwen	10,63	3,00	241518,23	484936,40
14379	Geen verblijfsobject	Gebouwen	10,63	3,00	241518,23	484936,40
14380	Geen verblijfsobject	Gebouwen	10,78	3,70	241483,74	484940,36
14381	Geen verblijfsobject	Gebouwen	10,66	3,00	241515,52	484950,07

Model: 221130 Plansituatie 2037 - akoestisch onderzoek
Groep: (hoofdgroep)
Lijst van Gebouwen, voor rekenmethode Wegverkeerslawaai - RMG-2012, wegverkeer

Naam	Omschr.	Groep	Maaiveld	Rel.H	X-1	Y-1
14382	Irisstraat 19 Almelo	Gebouwen	11,05	7,10	241907,52	484925,64
14383	Irisstraat 21 Almelo	Gebouwen	11,01	7,10	241903,73	484917,47
14384	Irisstraat 23 Almelo	Gebouwen	10,98	6,90	241904,25	484906,24
14385	Irisstraat 25 Almelo	Gebouwen	11,03	0,00	241911,84	484910,68
14386	Irisstraat 27 Almelo	Gebouwen	11,07	6,00	241917,70	484906,44
14387	Irisstraat 29 Almelo	Gebouwen	11,11	5,70	241922,95	484912,66
14388	Geen verblijfsobject	Gebouwen	10,91	16,00	241889,85	484898,31
14389	Geen verblijfsobject	Gebouwen	10,89	3,00	241886,44	484901,46
14390	Geen verblijfsobject	Gebouwen	10,94	3,00	241897,60	484885,91
14391	Geen verblijfsobject	Gebouwen	10,94	3,00	241896,84	484891,57
14392	Geen verblijfsobject	Gebouwen	10,94	3,10	241897,60	484890,78
14393	Geen verblijfsobject	Gebouwen	10,94	3,00	241900,91	484882,51
14394	Geen verblijfsobject	Gebouwen	10,96	3,00	241906,45	484881,64
14395	Geen verblijfsobject	Gebouwen	10,89	3,00	241883,13	484904,89
14396	Geen verblijfsobject	Gebouwen	10,96	3,00	241906,80	484881,36
14397	Geen verblijfsobject	Gebouwen	10,89	3,00	241883,30	484905,33
14398	Geen verblijfsobject	Gebouwen	10,90	3,00	241887,40	484901,61
14399	Geen verblijfsobject	Gebouwen	11,01	2,50	241912,49	484883,78
14400	Geen verblijfsobject	Gebouwen	10,96	3,00	241905,27	484884,81
14401	Irisstraat 22 Almelo	Gebouwen	11,08	6,70	241937,82	484944,77
14402	Irisstraat 20 Almelo	Gebouwen	11,11	6,40	241924,17	484928,72
14404	14403_Zonnebloemstraat Almelo	Gebouwen	11,08	3,90	241941,85	484961,51
14405	Geen verblijfsobject	Gebouwen	11,06	2,60	241926,95	484975,79
14406	Geen verblijfsobject	Gebouwen	11,07	14,10	241932,86	484974,22
14407	Geen verblijfsobject	Gebouwen	11,09	2,80	241945,98	484967,89
14408	Zonnebloemstraat 13GA03 Almelo	Gebouwen	11,10	2,20	241957,76	484932,74
14409	Zonnebloemstraat 13GA02 Almelo	Gebouwen	11,10	2,10	241957,76	484932,74
14410	Zonnebloemstraat 13GA01 Almelo	Gebouwen	11,10	2,20	241964,07	484933,49
14411	Geen verblijfsobject	Gebouwen	11,13	3,00	241959,65	484937,97
14412	Geen verblijfsobject	Gebouwen	11,09	3,00	241949,11	484930,92
14413	Irisstraat 31 Almelo	Gebouwen	11,12	6,80	241926,06	484899,89
14414	Irisstraat 33 Almelo	Gebouwen	11,14	6,70	241928,56	484897,79
14415	Irisstraat 35 Almelo	Gebouwen	11,12	6,90	241932,66	484888,42
14416	Irisstraat 32 Almelo	Gebouwen	11,13	6,10	241948,26	484923,03
14417	Irisstraat 30 Almelo	Gebouwen	11,10	6,60	241941,03	484914,46
14418	Irisstraat 28 Almelo	Gebouwen	11,09	6,50	241949,11	484930,92
14419	Irisstraat 26 Almelo	Gebouwen	11,11	6,60	241937,80	484927,74
14420	Irisstraat 24 Almelo	Gebouwen	11,10	0,00	241932,75	484932,01
14421	Irisstraat 37 Almelo	Gebouwen	11,11	0,00	241939,42	484888,61
14422	Irisstraat 39 Almelo	Gebouwen	11,05	5,50	241943,41	484884,20
14423	Irisstraat 41 Almelo	Gebouwen	11,05	5,60	241945,03	484882,82
14424	Irisstraat 43 Almelo	Gebouwen	11,00	5,60	241945,17	484869,47
14425	Irisstraat 45 Almelo	Gebouwen	11,03	5,60	241951,66	484877,19
14426	Irisstraat 36 Almelo	Gebouwen	11,05	5,50	241970,34	484904,85
14427	Irisstraat 34 Almelo	Gebouwen	11,00	5,70	241960,53	484898,09
14428	Zonnebloemstraat 30 Almelo	Gebouwen	11,00	6,80	241974,00	484929,24
14429	Irisstraat 46 Almelo	Gebouwen	11,06	5,80	241987,08	484886,46
14430	Irisstraat 44 Almelo	Gebouwen	11,05	5,80	241981,80	484880,26
14431	Irisstraat 42 Almelo	Gebouwen	11,04	5,60	241973,15	484887,47
14432	Irisstraat 40 Almelo	Gebouwen	11,04	5,70	241973,15	484887,47
14433	Irisstraat 38 Almelo	Gebouwen	11,01	5,70	241964,98	484894,35
14434	Geen verblijfsobject	Gebouwen	11,07	3,00	241996,73	484907,04
14435	Geen verblijfsobject	Gebouwen	11,01	3,00	241976,69	484919,95
14436	Geen verblijfsobject	Gebouwen	11,06	2,50	241994,62	484914,63
14437	Geen verblijfsobject	Gebouwen	11,07	2,90	241996,95	484906,34
14438	Geen verblijfsobject	Gebouwen	11,09	3,00	242006,47	484909,14
14439	Geen verblijfsobject	Gebouwen	11,02	3,00	241981,95	484918,27
14440	Geen verblijfsobject	Gebouwen	11,05	3,00	241990,73	484909,56
14441	Geen verblijfsobject	Gebouwen	11,09	3,00	242009,58	484917,95
14442	Geen verblijfsobject	Gebouwen	11,04	3,00	241986,18	484912,51
14443	Zonnebloemstraat 9 Almelo	Gebouwen	11,07	7,00	241963,74	484971,83
14444	Zonnebloemstraat 11 Almelo	Gebouwen	11,11	6,80	241960,99	484972,81
14445	Zonnebloemstraat 12 Almelo	Gebouwen	11,31	8,10	241998,48	484977,32
14446	Zonnebloemstraat 14 Almelo	Gebouwen	11,07	8,20	241996,76	484972,47
14447	Zonnebloemstraat 16 Almelo	Gebouwen	11,02	7,10	241994,66	484966,62
14448	Zonnebloemstraat 18 Almelo	Gebouwen	11,01	7,00	241992,89	484961,65
14449	Zonnebloemstraat 20 Almelo	Gebouwen	11,00	6,70	241984,08	484958,09
14450	Zonnebloemstraat 22 Almelo	Gebouwen	11,00	7,10	241982,32	484953,10
14451	Zonnebloemstraat 24 Almelo	Gebouwen	11,00	7,00	241980,58	484948,12
14452	Zonnebloemstraat 26 Almelo	Gebouwen	11,00	6,90	241978,83	484943,13
14453	Zonnebloemstraat 28 Almelo	Gebouwen	11,00	6,80	241974,00	484929,24
14455	14454_Reigersstraat Almelo	Gebouwen	11,04	2,70	242001,38	484937,37
14456	Geen verblijfsobject	Gebouwen	11,04	3,00	242001,30	484937,39
14457	Geen verblijfsobject	Gebouwen	11,04	3,00	242008,40	484968,31
14458	Geen verblijfsobject	Gebouwen	11,03	3,00	242011,44	484951,14
14459	Geen verblijfsobject	Gebouwen	11,02	3,00	242003,47	484947,67
14460	Geen verblijfsobject	Gebouwen	11,04	4,10	241999,36	484935,55

Model: 221130 Plansituatie 2037 - akoestisch onderzoek
Groep: (hoofdgroep)
Lijst van Gebouwen, voor rekenmethode Wegverkeerslawaai - RMG-2012, wegverkeer

Naam	Omschr.	Groep	Maaiveld	Rel.H	X-1	Y-1
14461	Geen verblijfsobject	Gebouwen	11,04	3,00	242010,37	484967,61
14462	Geen verblijfsobject	Gebouwen	11,04	2,60	241993,09	484927,71
14463	Geen verblijfsobject	Gebouwen	11,05	3,00	242007,50	484938,86
14464	Anjelierstraat 8 Almelo	Gebouwen	11,00	6,70	241810,56	484983,29
14465	Anjelierstraat 6 Almelo	Gebouwen	11,13	7,10	241798,75	484987,78
14466	Anjelierstraat 4 Almelo	Gebouwen	11,09	6,20	241816,13	484999,00
14467	Anjelierstraat 2 Almelo	Gebouwen	11,17	5,90	241796,37	484999,37
14468	Violierstraat 234 Almelo	Gebouwen	11,07	5,70	241823,92	485004,81
14469	Violierstraat 232 Almelo	Gebouwen	11,02	5,70	241829,15	485004,88
14470	Violierstraat 230 Almelo	Gebouwen	11,00	6,50	241831,12	484996,89
14471	Geen verblijfsobject	Gebouwen	10,95	3,00	241836,30	484982,70
14472	Bornerbroeksestraat 197 Almelo	Gebouwen	11,39	6,50	241739,19	484980,90
14473	Schoolstraat 2 Almelo	Gebouwen	11,37	6,70	241707,68	484984,65
14474	Ambtstraat 151 Almelo	Gebouwen	11,21	6,80	241709,27	485065,18
14475	Ambtstraat 149 Almelo	Gebouwen	11,06	6,70	241721,96	485068,21
14476	Ambtstraat 143 Almelo	Gebouwen	11,10	6,30	241717,44	485087,71
14477	Ambtstraat 141 Almelo	Gebouwen	11,17	6,30	241708,01	485087,50
14478	Ambtstraat 139 Almelo	Gebouwen	11,11	5,90	241716,62	485092,15
14479	Ambtstraat 137 Almelo	Gebouwen	11,00	6,30	241692,71	485111,35
14480	Ambtstraat 135 Almelo	Gebouwen	11,00	6,30	241711,67	485115,31
14481	Ambtstraat 133 Almelo	Gebouwen	10,97	6,50	241701,09	485122,02
14482	Ambtstraat 147 Almelo	Gebouwen	11,07	6,70	241720,84	485072,75
14483	Ambtstraat 145 Almelo	Gebouwen	11,17	6,80	241710,60	485075,25
14484	Wilgenstraat 9 Almelo	Gebouwen	10,88	6,80	241660,37	485097,75
14485	Wilgenstraat 7 Almelo	Gebouwen	10,86	6,70	241663,49	485108,17
14486	Wilgenstraat 5 Almelo	Gebouwen	10,84	6,30	241672,12	485120,79
14487	Wilgenstraat 3 Almelo	Gebouwen	10,93	6,20	241676,41	485110,14
14488	Wilgenstraat 1 Almelo	Gebouwen	10,96	6,20	241684,58	485111,56
14490	14489_Goossenmaatsweg Almelo	Gebouwen	10,73	4,00	241451,26	485338,01
14491	Geen verblijfsobject	Gebouwen	10,60	3,00	241479,95	485330,79
14492	Geen verblijfsobject	Gebouwen	10,72	2,20	241462,20	485336,16
14493	Prinsenkampsweg 40GA01 Almelo	Gebouwen	10,75	2,50	241470,40	485357,91
14494	Geen verblijfsobject	Gebouwen	10,79	3,00	241468,50	485362,77
14495	Prinsenkampsweg 44GA01 Almelo	Gebouwen	10,87	2,50	241460,26	485354,68
14496	Prinsenkampsweg 42GA01 Almelo	Gebouwen	10,72	2,90	241471,40	485355,19
14497	Prinsenkampsweg 38GA01 Almelo	Gebouwen	10,73	3,10	241477,38	485355,34
14498	Prinsenkampsweg 36GA01 Almelo	Gebouwen	10,80	3,00	241478,72	485367,15
14499	Goossenmaatsweg 74 Almelo	Gebouwen	10,70	0,00	241407,68	485304,74
14500	Goossenmaatsweg 68 Almelo	Gebouwen	10,67	7,00	241422,41	485309,00
14501	Goossenmaatsweg 70 Almelo	Gebouwen	10,67	7,10	241415,24	485303,14
14502	Goossenmaatsweg 72 Almelo	Gebouwen	10,70	7,10	241407,68	485304,74
14503	Geen verblijfsobject	Gebouwen	10,48	3,00	241425,21	485286,29
14504	Geen verblijfsobject	Gebouwen	10,51	3,20	241435,11	485292,29
14505	Geen verblijfsobject	Gebouwen	10,46	3,00	241405,92	485273,45
14506	Geen verblijfsobject	Gebouwen	10,37	3,00	241422,47	485271,46
14507	Geen verblijfsobject	Gebouwen	10,50	3,00	241438,32	485293,97
14508	Geen verblijfsobject	Gebouwen	10,39	3,00	241421,38	485273,63
14509	Geen verblijfsobject	Gebouwen	10,52	3,00	241438,15	485296,36
14510	Geen verblijfsobject	Gebouwen	10,40	3,00	241415,36	485271,21
14511	Iepenstraat 51 Almelo	Gebouwen	10,26	6,30	241457,94	485267,44
14512	Iepenstraat 49 Almelo	Gebouwen	10,21	6,80	241461,65	485269,79
14513	Iepenstraat 47b Almelo	Gebouwen	10,37	7,10	241470,17	485281,92
14514	Iepenstraat 47a Almelo	Gebouwen	10,31	7,00	241473,17	485275,17
14515	Iepenstraat 47 Almelo	Gebouwen	10,27	7,00	241485,87	485280,44
14516	Geen verblijfsobject	Gebouwen	10,44	3,00	241485,02	485307,24
14517	Geen verblijfsobject	Gebouwen	10,41	3,00	241479,48	485297,59
14518	Geen verblijfsobject	Gebouwen	10,48	2,50	241444,85	485298,17
14519	Geen verblijfsobject	Gebouwen	10,52	2,50	241439,65	485295,97
14520	Geen verblijfsobject	Gebouwen	10,45	3,00	241464,80	485295,00
14521	Geen verblijfsobject	Gebouwen	10,41	2,50	241479,26	485297,52
14522	Geen verblijfsobject	Gebouwen	10,49	2,70	241462,56	485300,21
14523	Geen verblijfsobject	Gebouwen	10,48	2,30	241456,22	485294,81
14524	Prinsenkampsweg 60 Almelo	Gebouwen	10,95	6,70	241398,13	485368,03
14525	Goossenmaatsweg 62 Almelo	Gebouwen	10,60	7,20	241438,91	485310,59
14526	Goossenmaatsweg 64 Almelo	Gebouwen	10,73	7,20	241431,49	485327,80
14527	Goossenmaatsweg 66 Almelo	Gebouwen	10,65	7,00	241425,25	485309,36
14528	Geen verblijfsobject	Gebouwen	10,73	3,00	241402,50	485320,83
14529	Goossenmaatsweg 43d Almelo	Gebouwen	10,74	3,00	241406,95	485323,91
14530	Geen verblijfsobject	Gebouwen	10,82	3,10	241415,45	485339,34
14531	Geen verblijfsobject	Gebouwen	10,81	2,20	241406,99	485338,95
14532	Geen verblijfsobject	Gebouwen	10,78	3,00	241403,30	485333,29
14533	Geen verblijfsobject	Gebouwen	10,75	3,00	241438,08	485344,38
14534	Geen verblijfsobject	Gebouwen	10,74	3,00	241406,95	485323,91
14535	Geen verblijfsobject	Gebouwen	10,76	3,00	241400,95	485324,51
14536	Goossenmaatsweg 43c Almelo	Gebouwen	10,80	2,90	241424,96	485343,83
14537	Geen verblijfsobject	Gebouwen	10,80	2,90	241420,17	485342,01
14538	Elzenstraat 26 Almelo	Gebouwen	10,40	7,00	241617,67	485264,16

Model: 221130 Plansituatie 2037 - akoestisch onderzoek
Groep: (hoofdgroep)
Lijst van Gebouwen, voor rekenmethode Wegverkeerslawaai - RMG-2012, wegverkeer

Naam	Omschr.	Groep	Maaiveld	Rel.H	X-1	Y-1
14539	Elzenstraat 28 Almelo	Gebouwen	10,37	7,30	241610,83	485257,87
14540	Elzenstraat 30 Almelo	Gebouwen	10,38	7,20	241611,71	485252,97
14541	Elzenstraat 32 Almelo	Gebouwen	10,38	7,40	241612,59	485248,06
14542	Geen verblijfsobject	Gebouwen	10,27	3,00	241607,31	485182,30
14543	Elzenstraat 42 Almelo	Gebouwen	10,36	7,40	241618,44	485215,54
14544	Elzenstraat 44 Almelo	Gebouwen	10,36	7,00	241618,44	485215,54
14545	Elzenstraat 46 Almelo	Gebouwen	10,37	7,30	241620,60	485203,25
14546	Elzenstraat 48 Almelo	Gebouwen	10,37	7,40	241620,60	485203,25
14547	Elzenstraat 50 Almelo	Gebouwen	10,40	7,50	241629,98	485194,89
14548	Elzenstraat 52 Almelo	Gebouwen	10,43	7,20	241636,35	485191,01
14549	Elzenstraat 54 Almelo	Gebouwen	10,36	7,00	241623,18	485188,68
14550	Elzenstraat 56 Almelo	Gebouwen	10,36	7,00	241624,04	485183,83
14551	Elzenstraat 58 Almelo	Gebouwen	10,39	7,30	241633,85	485172,98
14552	Geen verblijfsobject	Gebouwen	10,53	3,00	241651,50	485203,90
14553	Geen verblijfsobject	Gebouwen	10,54	3,00	241654,31	485194,19
14554	Geen verblijfsobject	Gebouwen	10,50	3,00	241648,53	485187,60
14555	Geen verblijfsobject	Gebouwen	10,49	3,00	241645,43	485192,41
14556	Geen verblijfsobject	Gebouwen	10,52	3,00	241651,18	485213,37
14557	Geen verblijfsobject	Gebouwen	10,49	2,60	241649,74	485174,98
14558	Geen verblijfsobject	Gebouwen	10,53	2,60	241657,80	485175,79
14559	Geen verblijfsobject	Gebouwen	10,56	3,00	241658,95	485186,69
14560	Elzenstraat 24 Almelo	Gebouwen	10,41	7,30	241620,52	485266,51
14561	Elzenstraat 34 Almelo	Gebouwen	10,42	7,60	241622,51	485237,06
14562	Elzenstraat 36 Almelo	Gebouwen	10,38	7,40	241614,88	485235,71
14563	Elzenstraat 38 Almelo	Gebouwen	10,41	7,30	241624,28	485226,97
14564	Elzenstraat 40 Almelo	Gebouwen	10,43	7,40	241630,63	485222,90
14565	Geen verblijfsobject	Gebouwen	10,56	2,60	241650,90	485237,37
14566	Geen verblijfsobject	Gebouwen	10,51	2,90	241640,98	485240,32
14567	Geen verblijfsobject	Gebouwen	10,55	2,70	241644,74	485253,62
14568	Ambtstraat 95GA08 Almelo	Gebouwen	10,57	2,70	241654,63	485229,99
14569	Geen verblijfsobject	Gebouwen	10,57	3,00	241648,98	485250,13
14570	Geen verblijfsobject	Gebouwen	10,60	2,50	241656,46	485263,14
14571	Ambtstraat 95GA07 Almelo	Gebouwen	10,56	2,70	241654,77	485227,37
14572	Ambtstraat 95GA06 Almelo	Gebouwen	10,55	2,70	241655,24	485222,04
14573	Ambtstraat 95GA09 Almelo	Gebouwen	10,57	2,50	241654,50	485232,31
14574	Ambtstraat 95GA10 Almelo	Gebouwen	10,60	2,80	241659,74	485235,67
14575	Geen verblijfsobject	Gebouwen	10,51	3,00	241638,57	485263,04
14576	Geen verblijfsobject	Gebouwen	10,51	3,00	241642,86	485231,26
14577	Goossenmaatsweg 38 Almelo	Gebouwen	10,75	7,40	241530,57	485357,88
14578	Goossenmaatsweg 36 Almelo	Gebouwen	10,64	6,40	241541,19	485349,89
14579	Goossenmaatsweg 34 Almelo	Gebouwen	10,70	6,40	241545,39	485361,05
14580	Goossenmaatsweg 32 Almelo	Gebouwen	10,64	6,30	241551,44	485352,07
14581	Goossenmaatsweg 26 Almelo	Gebouwen	10,70	6,10	241565,48	485365,40
14582	Goossenmaatsweg 24 Almelo	Gebouwen	10,64	6,40	241572,28	485357,29
14583	Geen verblijfsobject	Gebouwen	10,46	3,00	241549,97	485316,60
14584	Geen verblijfsobject	Gebouwen	10,46	3,00	241560,58	485319,32
14585	Geen verblijfsobject	Gebouwen	10,48	3,00	241555,76	485322,41
14586	Goossenmaatsweg 30 Almelo	Gebouwen	10,70	9,00	241551,65	485362,42
14587	Goossenmaatsweg 28 Almelo	Gebouwen	10,70	8,80	241555,29	485363,19
14588	Geen verblijfsobject	Gebouwen	10,60	3,00	241560,61	485347,28
14589	Geen verblijfsobject	Gebouwen	10,50	3,00	241534,50	485321,21
14590	Geen verblijfsobject	Gebouwen	10,49	3,00	241548,87	485320,78
14591	Geen verblijfsobject	Gebouwen	10,53	3,10	241549,46	485330,36
14592	Geen verblijfsobject	Gebouwen	10,48	3,00	241566,38	485325,16
14593	Iepenstraat 45 Almelo	Gebouwen	10,27	7,10	241485,87	485280,44
14594	Iepenstraat 43 Almelo	Gebouwen	10,27	6,90	241494,27	485283,58
14595	Iepenstraat 41 Almelo	Gebouwen	10,35	7,10	241490,03	485294,83
14596	Kastanjelaan 1 Almelo	Gebouwen	10,64	7,40	241523,15	484958,17
14597	Kastanjelaan 3 Almelo	Gebouwen	10,62	7,80	241526,96	484951,96
14598	Kastanjelaan 5 Almelo	Gebouwen	10,61	7,90	241529,06	484941,70
14599	Kastanjelaan 7 Almelo	Gebouwen	10,58	7,20	241538,50	484939,16
14600	Ossenkoppelerlaan 2 Almelo	Gebouwen	10,71	7,30	241641,44	484949,63
14601	Ossenkoppelerlaan 4 Almelo	Gebouwen	10,78	7,40	241647,86	484938,15
14602	Ossenkoppelerlaan 8 Almelo	Gebouwen	10,70	7,60	241628,64	484933,70
14603	Ossenkoppelerlaan 6 Almelo	Gebouwen	10,73	7,60	241637,64	484938,72
14604	Ossenkoppelerlaan 10 Almelo	Gebouwen	10,65	6,40	241607,35	484927,33
14605	Ossenkoppelerlaan 16 Almelo	Gebouwen	10,68	6,60	241600,56	484925,11
14606	Geen verblijfsobject	Gebouwen	10,81	3,00	241653,87	484931,48
14607	Ossenkoppelerlaan 18 Almelo	Gebouwen	10,68	6,90	241597,63	484906,61
14608	Geen verblijfsobject	Gebouwen	10,68	3,00	241597,63	484906,61
14609	Geen verblijfsobject	Gebouwen	10,78	3,00	241648,66	484930,74
14610	M.Th. Steynstraat 1 Almelo	Gebouwen	10,78	6,40	241647,96	484920,15
14611	M.Th. Steynstraat 3 Almelo	Gebouwen	10,78	6,50	241648,01	484918,92
14612	M.Th. Steynstraat 5 Almelo	Gebouwen	10,84	6,70	241656,79	484907,01
14613	M.Th. Steynstraat 7 Almelo	Gebouwen	10,84	6,60	241651,59	484899,71
14614	Ossenkoppelerlaan 18GA03 Almelo	Gebouwen	10,77	2,30	241633,53	484904,29
14615	Ossenkoppelerlaan 18GA04 Almelo	Gebouwen	10,77	2,20	241628,62	484901,11

Model: 221130 Plansituatie 2037 - akoestisch onderzoek
Groep: (hoofdgroep)
Lijst van Gebouwen, voor rekenmethode Wegverkeerslawaai - RMG-2012, wegverkeer

Naam	Omschr.	Groep	Maaiveld	Rel.H	X-1	Y-1
14616	Ossenkoppelerlaan 18GA05 Almelo	Gebouwen	10,77	2,30	241628,62	484901,11
14617	Geen verblijfsobject	Gebouwen	10,74	3,00	241628,06	484911,34
14618	Ossenkoppelerlaan 18GA01 Almelo	Gebouwen	10,76	2,20	241632,89	484909,34
14619	Ossenkoppelerlaan 18GA02 Almelo	Gebouwen	10,74	2,30	241627,77	484908,68
14620	Wondestraat 64 Almelo	Gebouwen	10,79	6,80	241356,46	485060,95
14621	Wondestraat 66 Almelo	Gebouwen	10,79	6,40	241356,46	485060,95
14622	Schoolstraat 91 Almelo	Gebouwen	10,79	6,40	241365,67	485037,70
14623	Schoolstraat 89 Almelo	Gebouwen	10,79	6,50	241365,67	485037,70
14624	Schoolstraat 87 Almelo	Gebouwen	10,82	6,60	241379,62	485034,83
14625	Schoolstraat 85 Almelo	Gebouwen	10,82	6,80	241379,62	485034,83
14626	Schoolstraat 83 Almelo	Gebouwen	10,82	8,00	241386,98	485040,03
14627	Wondestraat 62 Almelo	Gebouwen	10,90	6,30	241350,18	485073,24
14628	Schoolstraat 48 Almelo	Gebouwen	10,66	6,10	241340,55	484975,86
14629	Geen verblijfsobject	Gebouwen	10,81	3,00	241381,34	485054,94
14630	Geen verblijfsobject	Gebouwen	10,82	3,00	241388,42	485047,05
14631	Schoolstraat 58 Almelo	Gebouwen	10,73	7,60	241309,99	484998,46
14632	Schoolstraat 56 Almelo	Gebouwen	10,68	7,20	241324,34	485005,24
14633	Schoolstraat 54 Almelo	Gebouwen	10,68	7,20	241324,34	485005,24
14634	Schoolstraat 52 Almelo	Gebouwen	10,67	6,90	241330,34	484995,06
14635	Schoolstraat 50 Almelo	Gebouwen	10,66	7,70	241336,38	484995,02
14636	Schoolstraat 52GA01 Almelo	Gebouwen	10,71	2,30	241324,41	484973,80
14637	Schoolstraat 58GA01 Almelo	Gebouwen	10,73	2,30	241308,61	484982,94
14638	Schoolstraat 56GA01 Almelo	Gebouwen	10,72	2,40	241312,02	484982,19
14639	Schoolstraat 54GA02 Almelo	Gebouwen	10,71	2,30	241324,41	484973,80
14640	Schoolstraat 54GA01 Almelo	Gebouwen	10,70	2,40	241318,80	484980,68
14641	Schoolstraat 56GA02 Almelo	Gebouwen	10,71	2,40	241315,41	484981,44
14642	Schoolstraat 95 Almelo	Gebouwen	10,80	7,10	241317,35	485036,46
14643	Schoolstraat 93 Almelo	Gebouwen	10,86	7,30	241319,03	485043,79
14644	Schoolstraat 91b Almelo	Gebouwen	10,79	7,20	241326,03	485041,34
14645	Schoolstraat 91a Almelo	Gebouwen	10,74	7,00	241331,07	485040,16
14646	Wondestraat 67 Almelo	Gebouwen	10,94	6,90	241325,53	485071,94
14647	Wondestraat 69 Almelo	Gebouwen	10,92	6,90	241328,33	485067,72
14648	Wondestraat 71 Almelo	Gebouwen	10,98	7,20	241317,46	485058,88
14649	Wondestraat 73 Almelo	Gebouwen	10,91	6,30	241332,88	485058,76
14650	Geen verblijfsobject	Gebouwen	10,88	3,00	241319,83	485047,30
14651	Geen verblijfsobject	Gebouwen	10,91	3,00	241323,06	485052,21
14653	14652_Wondestraat Almelo	Gebouwen	10,77	3,50	241338,32	485048,08
14654	Olmstraat 21 Almelo	Gebouwen	10,84	6,70	241406,95	485067,66
14655	Olmstraat 23 Almelo	Gebouwen	10,81	6,70	241394,50	485058,63
14656	Olmstraat 25 Almelo	Gebouwen	10,81	6,50	241394,50	485058,63
14657	Olmstraat 26 Almelo	Gebouwen	10,67	7,30	241431,88	485073,76
14658	Olmstraat 28 Almelo	Gebouwen	10,60	7,80	241431,45	485063,49
14659	Olmstraat 30 Almelo	Gebouwen	10,60	7,70	241431,47	485063,40
14660	Olmstraat 32 Almelo	Gebouwen	10,61	7,30	241437,19	485052,78
14661	Olmstraat 34 Almelo	Gebouwen	10,67	7,60	241423,70	485051,44
14662	Schoolstraat 81 Almelo	Gebouwen	10,74	6,70	241399,62	485030,69
14663	Schoolstraat 79 Almelo	Gebouwen	10,75	6,40	241402,38	485044,12
14664	Schoolstraat 77 Almelo	Gebouwen	10,74	7,20	241422,26	485029,66
14665	Schoolstraat 75 Almelo	Gebouwen	10,76	7,20	241424,86	485029,19
14666	Schoolstraat 73 Almelo	Gebouwen	10,79	7,70	241432,51	485011,72
14667	Schoolstraat 71 Almelo	Gebouwen	10,81	8,20	241438,97	485019,58
14668	Schoolstraat 44 Almelo	Gebouwen	10,52	12,20	241407,21	484987,02
14669	Schoolstraat 42 Almelo	Gebouwen	10,62	8,00	241427,93	484982,82
14670	Schoolstraat 40 Almelo	Gebouwen	10,62	8,00	241427,93	484982,82
14671	Schoolstraat 38 Almelo	Gebouwen	10,64	7,30	241441,75	484980,18
14672	Geen verblijfsobject	Gebouwen	10,72	3,00	241426,99	485040,68
14673	Geen verblijfsobject	Gebouwen	10,69	3,00	241436,28	485038,96
14674	Schoolstraat 69 Almelo	Gebouwen	10,83	8,00	241438,56	485011,48
14675	Schoolstraat 67 Almelo	Gebouwen	10,71	7,20	241446,89	485030,32
14676	Schoolstraat 65 Almelo	Gebouwen	10,73	7,30	241454,16	485007,85
14677	Schoolstraat 63 Almelo	Gebouwen	10,72	7,60	241456,58	485023,12
14679	14678_Schoolstraat Almelo	Gebouwen	10,45	7,30	241479,42	485021,93
14680	Schoolstraat 59 Almelo	Gebouwen	10,53	7,10	241478,31	485004,77
14681	Schoolstraat 36 Almelo	Gebouwen	10,64	7,20	241448,89	484979,79
14682	Geen verblijfsobject	Gebouwen	10,46	3,00	241480,09	485026,08
14683	Platanenstraat 4 Almelo	Gebouwen	10,43	8,00	241472,53	485064,69
14684	Platanenstraat 6 Almelo	Gebouwen	10,35	8,50	241476,81	485075,70
14685	Geen verblijfsobject	Gebouwen	10,48	3,00	241451,49	485067,04
14686	Geen verblijfsobject	Gebouwen	10,52	2,80	241451,75	485060,20
14687	Geen verblijfsobject	Gebouwen	10,60	3,00	241462,50	485037,36
14689	14688_Platanenstraat Almelo	Gebouwen	10,47	2,50	241473,20	485050,82
14690	Platanenstraat 2GA01 Almelo	Gebouwen	10,52	2,50	241461,80	485051,08
14691	Platanenstraat 2GA02 Almelo	Gebouwen	10,50	2,50	241463,98	485052,25
14692	Platanenstraat 2GA03 Almelo	Gebouwen	10,49	2,50	241466,16	485053,43
14693	Platanenstraat 2GA04 Almelo	Gebouwen	10,47	2,50	241468,34	485054,61
14694	Platanenstraat 2GA05 Almelo	Gebouwen	10,47	2,50	241473,20	485050,82
14695	Platanenstraat 2GA08 Almelo	Gebouwen	10,46	2,50	241475,38	485052,00

Model: 221130 Plansituatie 2037 - akoestisch onderzoek
Groep: (hoofdgroep)
Lijst van Gebouwen, voor rekenmethode Wegverkeerslawaai - RMG-2012, wegverkeer

Naam	Omschr.	Groep	Maaiveld	Rel.H	X-1	Y-1
14696	Platanenstraat 2GA09 Almelo	Gebouwen	10,42	2,50	241477,46	485058,58
14697	Platanenstraat 2GA10 Almelo	Gebouwen	10,41	2,50	241479,64	485059,76
14698	Platanenstraat 2GA11 Almelo	Gebouwen	10,39	2,50	241481,82	485060,94
14699	Wilgenstraat 2a Almelo	Gebouwen	11,13	6,50	241689,38	485082,78
14700	Wilgenstraat 4 Almelo	Gebouwen	11,12	7,10	241679,42	485081,03
14701	Wilgenstraat 6 Almelo	Gebouwen	11,10	7,90	241672,98	485089,78
14702	Wilgenstraat 8 Almelo	Gebouwen	11,09	6,60	241671,94	485089,56
14703	Wilgenstraat 10 Almelo	Gebouwen	11,04	6,30	241662,13	485087,91
14704	Geen verblijfsobject	Gebouwen	10,95	3,00	241687,70	485116,53
14705	Geen verblijfsobject	Gebouwen	11,17	2,60	241698,24	485077,94
14706	Geen verblijfsobject	Gebouwen	11,02	2,10	241685,93	485104,33
14707	Geen verblijfsobject	Gebouwen	11,01	3,00	241693,56	485107,20
14708	Ambtstraat 125 Almelo	Gebouwen	10,78	6,40	241688,45	485144,31
14709	Ambtstraat 117 Almelo	Gebouwen	10,79	6,90	241694,82	485170,48
14710	Ambtstraat 119 Almelo	Gebouwen	10,70	4,70	241680,11	485152,31
14711	Ambtstraat 129 Almelo	Gebouwen	10,90	6,40	241698,86	485132,69
14712	Ambtstraat 127 Almelo	Gebouwen	10,92	6,30	241707,24	485137,04
14713	Geen verblijfsobject	Gebouwen	10,89	3,00	241682,81	485121,73
14714	Geen verblijfsobject	Gebouwen	10,75	2,30	241687,31	485170,18
14715	Geen verblijfsobject	Gebouwen	10,71	3,00	241668,91	485139,07
14716	Geen verblijfsobject	Gebouwen	10,75	3,00	241673,50	485136,70
14717	Geen verblijfsobject	Gebouwen	10,75	2,70	241677,65	485140,08
14718	Ambtstraat 131 Almelo	Gebouwen	10,93	6,40	241693,02	485123,27
14719	Nachtegaalstraat 141 Almelo	Gebouwen	10,80	6,30	240992,58	485214,90
14720	Nachtegaalstraat 143 Almelo	Gebouwen	10,83	6,20	241008,13	485209,57
14722	14721_Brouwerijstraat Almelo	Gebouwen	11,50	12,70	241879,26	485078,62
14723	Geen verblijfsobject	Gebouwen	11,01	2,80	241857,07	485156,48
14724	Violierstraat 228 Almelo	Gebouwen	10,99	6,60	241838,63	484996,99
14725	Violierstraat 226 Almelo	Gebouwen	11,02	6,60	241845,54	485005,10
14726	Violierstraat 224 Almelo	Gebouwen	10,98	6,50	241848,18	484997,13
14727	Violierstraat 222 Almelo	Gebouwen	11,03	6,40	241856,54	485005,37
14728	Violierstraat 220 Almelo	Gebouwen	11,03	6,60	241861,28	485005,53
14729	Violierstraat 216 Almelo	Gebouwen	10,99	6,40	241871,34	485005,86
14730	Violierstraat 218 Almelo	Gebouwen	11,04	6,80	241866,20	485005,69
14731	Geen verblijfsobject	Gebouwen	10,95	3,00	241841,23	484982,54
14732	Geen verblijfsobject	Gebouwen	10,95	3,00	241846,22	484982,83
14733	Geen verblijfsobject	Gebouwen	10,92	3,00	241872,14	484980,98
14734	Geen verblijfsobject	Gebouwen	10,94	3,00	241841,19	484979,66
14735	Geen verblijfsobject	Gebouwen	10,94	3,00	241856,92	484984,90
14737	14736_Violierstraat Almelo	Gebouwen	11,02	6,90	241898,68	484980,30
14738	Geen verblijfsobject	Gebouwen	11,05	2,70	241923,76	484972,12
14739	Violierstraat 208 Almelo	Gebouwen	11,09	5,80	241895,89	485007,56
14740	Violierstraat 206 Almelo	Gebouwen	11,06	5,90	241901,42	485008,30
14741	Violierstraat 204 Almelo	Gebouwen	11,04	7,90	241912,01	485009,90
14742	Violierstraat 202 Almelo	Gebouwen	11,05	7,60	241917,39	485010,72
14743	Violierstraat 200 Almelo	Gebouwen	11,05	7,00	241923,84	485002,56
14744	Zonnebloemstraat 2 Almelo	Gebouwen	11,09	7,40	242013,18	485016,80
14745	Zonnebloemstraat 4 Almelo	Gebouwen	11,06	6,60	242001,32	485006,25
14746	Zonnebloemstraat 6 Almelo	Gebouwen	11,02	6,90	241999,31	485000,60
14747	Zonnebloemstraat 8 Almelo	Gebouwen	11,03	6,50	242005,55	484998,35
14748	Violierstraat 182 Almelo	Gebouwen	11,03	6,90	241980,00	485008,98
14749	Violierstraat 180 Almelo	Gebouwen	11,04	7,10	241986,02	485023,38
14750	Zonnebloemstraat 1 Almelo	Gebouwen	11,01	4,80	241987,42	485006,43
14751	Zonnebloemstraat 1a Almelo	Gebouwen	11,01	8,30	241982,18	484991,61
14752	Zonnebloemstraat 3 Almelo	Gebouwen	11,01	8,00	241982,18	484991,61
14753	Zonnebloemstraat 5 Almelo	Gebouwen	11,02	6,90	241978,24	484980,71
14754	Zonnebloemstraat 7 Almelo	Gebouwen	11,02	6,90	241978,24	484980,71
14755	Violierstraat 178 Almelo	Gebouwen	11,09	6,70	242015,54	485020,37
14756	Violierstraat 176 Almelo	Gebouwen	11,16	6,90	242007,55	485038,35
14757	Geen verblijfsobject	Gebouwen	11,08	3,00	242011,57	485013,18
14758	Geen verblijfsobject	Gebouwen	11,03	3,00	242008,50	484997,29
14759	Violierstraat 184 Almelo	Gebouwen	11,08	7,30	241967,19	485024,45
14760	Geen verblijfsobject	Gebouwen	11,06	2,20	241927,52	484976,37
14761	Geen verblijfsobject	Gebouwen	11,09	2,40	241948,49	484983,85
14762	Violierstraat 198 Almelo	Gebouwen	11,06	7,90	241931,99	485013,41
14763	Violierstraat 196 Almelo	Gebouwen	11,10	7,80	241937,16	485014,53
14764	Violierstraat 194 Almelo	Gebouwen	11,09	7,90	241941,76	485006,80
14765	Violierstraat 192 Almelo	Gebouwen	11,06	8,00	241947,31	485008,03
14766	Violierstraat 190 Almelo	Gebouwen	11,05	7,00	241955,84	485019,88
14767	Violierstraat 188 Almelo	Gebouwen	11,05	7,10	241955,84	485019,88
14768	Violierstraat 186 Almelo	Gebouwen	11,06	7,40	241970,56	485016,20
14769	Arendsboerweg 11 Almelo	Gebouwen	11,08	6,50	241953,41	485155,27
14770	Arendsboerweg 13 Almelo	Gebouwen	11,09	7,10	241969,65	485168,41
14771	Arendsboerweg 15 Almelo	Gebouwen	11,10	7,10	241970,86	485158,98
14772	Arendsboerweg 17 Almelo	Gebouwen	11,10	7,10	241970,38	485145,06
14773	Arendsboerweg 19 Almelo	Gebouwen	11,21	6,30	241983,09	485163,06
14774	Goudsbloemstraat 4 Almelo	Gebouwen	11,02	5,70	242000,05	485171,86

Model: 221130 Plansituatie 2037 - akoestisch onderzoek
Groep: (hoofdgroep)
Lijst van Gebouwen, voor rekenmethode Wegverkeerslawaai - RMG-2012, wegverkeer

Naam	Omschr.	Groep	Maaiveld	Rel.H	X-1	Y-1
14775	Geen verblijfsobject	Gebouwen	11,07	3,00	241947,94	485161,14
14776	Brouwerijstraat 2 Almelo	Gebouwen	11,02	5,80	241961,40	485127,21
14777	Irisstraat 78 Almelo	Gebouwen	11,16	7,70	242097,48	484812,24
14778	Irisstraat 76 Almelo	Gebouwen	11,16	7,70	242097,48	484812,24
14779	Irisstraat 74 Almelo	Gebouwen	11,15	7,60	242085,19	484815,12
14780	Irisstraat 72 Almelo	Gebouwen	11,26	7,60	242077,21	484810,36
14781	Irisstraat 70 Almelo	Gebouwen	11,26	7,60	242077,21	484810,36
14782	Irisstraat 68 Almelo	Gebouwen	11,22	7,70	242074,78	484819,29
14783	Irisstraat 64 Almelo	Gebouwen	11,16	7,80	242059,44	484819,74
14784	Irisstraat 66 Almelo	Gebouwen	11,16	7,70	242059,44	484819,74
14785	Irisstraat 62 Almelo	Gebouwen	11,11	7,80	242050,55	484826,48
14786	Geen verblijfsobject	Gebouwen	11,14	3,00	242099,26	484829,37
14787	Geen verblijfsobject	Gebouwen	11,14	3,00	242099,26	484829,37
14788	Reigersstraat 41 Almelo	Gebouwen	11,16	6,90	242052,36	484874,17
14789	Reigersstraat 43 Almelo	Gebouwen	11,15	6,90	242043,10	484873,74
14790	Reigersstraat 45 Almelo	Gebouwen	11,15	6,90	242046,32	484865,05
14791	Reigersstraat 47 Almelo	Gebouwen	11,15	7,00	242046,28	484864,98
14792	Reigersstraat 49 Almelo	Gebouwen	11,14	7,70	242038,63	484854,42
14793	Reigersstraat 51 Almelo	Gebouwen	11,13	7,70	242029,27	484854,72
14794	Reigersstraat 53 Almelo	Gebouwen	11,13	7,60	242029,18	484854,60
14795	Reigersstraat 55 Almelo	Gebouwen	11,13	7,40	242025,76	484850,28
14796	Reigersstraat 57 Almelo	Gebouwen	11,15	7,80	242016,12	484826,77
14797	Irisstraat 58 Almelo	Gebouwen	11,10	5,80	242016,98	484860,52
14798	Irisstraat 60 Almelo	Gebouwen	11,11	7,80	242050,55	484826,48
14799	Iepenstraat 39 Almelo	Gebouwen	10,32	6,80	241498,18	485292,95
14800	Iepenstraat 37 Almelo	Gebouwen	10,29	7,20	241504,92	485287,32
14801	Iepenstraat 35 Almelo	Gebouwen	10,30	6,80	241509,32	485288,23
14802	Iepenstraat 33 Almelo	Gebouwen	10,32	6,80	241513,43	485290,02
14803	Iepenstraat 31 Almelo	Gebouwen	10,41	6,80	241520,81	485307,69
14804	Iepenstraat 29 Almelo	Gebouwen	10,35	7,10	241524,86	485300,76
14805	Geen verblijfsobject	Gebouwen	10,49	3,00	241496,36	485313,78
14806	Geen verblijfsobject	Gebouwen	10,45	3,00	241514,33	485313,62
14807	Geen verblijfsobject	Gebouwen	10,50	4,00	241484,98	485316,30
14808	Geen verblijfsobject	Gebouwen	10,46	3,70	241502,07	485310,89
14809	Geen verblijfsobject	Gebouwen	10,49	3,00	241505,18	485314,00
14810	Iepenstraat 27 Almelo	Gebouwen	10,31	7,10	241533,08	485295,08
14811	Iepenstraat 25 Almelo	Gebouwen	10,47	7,10	241528,21	485315,16
14812	Iepenstraat 23 Almelo	Gebouwen	10,36	7,10	241540,20	485304,21
14813	Iepenstraat 21 Almelo	Gebouwen	10,41	7,10	241547,11	485305,62
14814	Iepenstraat 19 Almelo	Gebouwen	10,37	7,40	241552,89	485299,24
14815	Iepenstraat 17 Almelo	Gebouwen	10,37	7,10	241552,89	485299,24
14816	Iepenstraat 15 Almelo	Gebouwen	10,36	7,00	241564,36	485301,57
14817	Iepenstraat 13 Almelo	Gebouwen	10,40	7,10	241562,89	485308,78
14818	Iepenstraat 11 Almelo	Gebouwen	10,37	6,80	241568,74	485301,92
14819	Goossenmaatsweg 43 Almelo	Gebouwen	10,87	6,00	241514,97	485362,76
14820	Goossenmaatsweg 41 Almelo	Gebouwen	10,87	5,90	241514,97	485362,76
14821	Goossenmaatsweg 48 Almelo	Gebouwen	10,72	7,60	241493,52	485345,44
14822	Goossenmaatsweg 48b Almelo	Gebouwen	10,65	7,60	241490,68	485335,78
14823	Goossenmaatsweg 48a Almelo	Gebouwen	10,71	7,70	241488,82	485344,43
14824	Goossenmaatsweg 46 Almelo	Gebouwen	10,72	7,00	241505,33	485348,53
14825	Goossenmaatsweg 44 Almelo	Gebouwen	10,74	6,90	241513,35	485350,24
14826	Goossenmaatsweg 40 Almelo	Gebouwen	10,79	7,50	241520,77	485355,73
14827	Goossenmaatsweg 42 Almelo	Gebouwen	10,69	7,10	241514,93	485342,86
14828	Geen verblijfsobject	Gebouwen	10,75	3,00	241506,95	485361,08
14829	Geen verblijfsobject	Gebouwen	10,53	3,00	241511,34	485324,63
14830	Geen verblijfsobject	Gebouwen	10,52	3,00	241522,15	485321,77
14831	Geen verblijfsobject	Gebouwen	10,51	3,00	241527,66	485319,63
14832	Geen verblijfsobject	Gebouwen	10,48	3,00	241523,37	485316,62
14833	Goossenmaatsweg 43b Almelo	Gebouwen	10,76	3,20	241493,41	485358,64
14834	Goossenmaatsweg 43GA01 Almelo	Gebouwen	10,76	3,60	241492,50	485358,57
14835	Geen verblijfsobject	Gebouwen	10,56	3,00	241503,23	485323,49
14836	Geen verblijfsobject	Gebouwen	10,68	3,00	241522,72	485340,81
14837	Geen verblijfsobject	Gebouwen	10,53	3,00	241493,03	485319,59
14838	Geen verblijfsobject	Gebouwen	10,54	3,00	241498,92	485320,68
14839	Geen verblijfsobject	Gebouwen	10,54	3,00	241503,79	485320,85
14840	Elzenstraat 14 Almelo	Gebouwen	10,50	7,30	241622,92	485292,46
14841	Elzenstraat 16 Almelo	Gebouwen	10,51	7,30	241626,07	485290,89
14842	Elzenstraat 18 Almelo	Gebouwen	10,44	7,30	241616,48	485286,17
14843	Elzenstraat 20 Almelo	Gebouwen	10,42	7,40	241617,46	485281,41
14844	Elzenstraat 22 Almelo	Gebouwen	10,40	7,30	241618,44	485276,65
14845	Geen verblijfsobject	Gebouwen	10,65	2,60	241662,80	485286,58
14846	Geen verblijfsobject	Gebouwen	10,56	2,70	241650,01	485270,57
14847	Geen verblijfsobject	Gebouwen	10,57	3,00	241641,98	485303,06
14848	Geen verblijfsobject	Gebouwen	10,59	3,00	241641,16	485312,71
14849	Geen verblijfsobject	Gebouwen	10,54	3,00	241637,87	485296,14
14850	Geen verblijfsobject	Gebouwen	10,56	3,00	241640,92	485308,96
14851	Geen verblijfsobject	Gebouwen	10,57	3,00	241641,98	485303,06

Model: 221130 Plansituatie 2037 - akoestisch onderzoek
Groep: (hoofdgroep)
Lijst van Gebouwen, voor rekenmethode Wegverkeerslawaai - RMG-2012, wegverkeer

Naam	Omschr.	Groep	Maaiveld	Rel.H	X-1	Y-1
14852	Geen verblijfsobject	Gebouwen	10,53	3,00	241644,73	485276,53
14853	Geen verblijfsobject	Gebouwen	10,56	3,00	241639,56	485308,68
14854	Geen verblijfsobject	Gebouwen	10,55	3,00	241647,10	485279,70
14855	Geen verblijfsobject	Gebouwen	10,55	3,00	241641,12	485284,85
14856	Elzenstraat 6 Almelo	Gebouwen	10,52	7,30	241618,48	485314,76
14857	Elzenstraat 8 Almelo	Gebouwen	10,52	7,50	241624,86	485311,12
14858	Elzenstraat 10 Almelo	Gebouwen	10,46	7,30	241620,42	485305,25
14859	Elzenstraat 12 Almelo	Gebouwen	10,42	7,30	241612,83	485303,70
14860	Iepenstraat 9 Almelo	Gebouwen	10,42	7,00	241570,62	485315,18
14862	14861_Iepenstraat Almelo	Gebouwen	10,42	6,10	241578,02	485311,90
14863	Iepenstraat 5 Almelo	Gebouwen	10,41	6,70	241587,06	485313,78
14864	Iepenstraat 3 Almelo	Gebouwen	10,38	6,90	241588,74	485306,00
14865	Iepenstraat 1 Almelo	Gebouwen	10,42	6,60	241592,87	485307,38
14866	Elzenstraat 2c Almelo	Gebouwen	10,55	6,90	241605,36	485339,83
14867	Elzenstraat 2 Almelo	Gebouwen	10,89	6,40	241618,01	485363,42
14868	Elzenstraat 2a Almelo	Gebouwen	10,73	6,30	241608,31	485355,28
14869	Elzenstraat 2b Almelo	Gebouwen	10,63	6,50	241602,45	485354,06
14870	Elzenstraat 2e Almelo	Gebouwen	10,51	7,00	241606,38	485334,84
14871	Elzenstraat 2d Almelo	Gebouwen	10,55	6,90	241605,36	485339,83
14872	Elzenstraat 2f Almelo	Gebouwen	10,54	7,30	241616,50	485324,26
14873	Elzenstraat 4 Almelo	Gebouwen	10,44	7,30	241608,94	485322,70
14874	Elzenstraat 1 Almelo	Gebouwen	10,62	6,70	241587,15	485358,31
14875	Elzenstraat 3 Almelo	Gebouwen	10,62	7,10	241579,10	485356,68
14876	Elzenstraat 3GA11 Almelo	Gebouwen	10,56	2,30	241589,84	485345,72
14877	Elzenstraat 3GA10 Almelo	Gebouwen	10,57	2,30	241589,39	485347,87
14878	Elzenstraat 3GA09 Almelo	Gebouwen	10,54	2,20	241585,28	485342,44
14879	Elzenstraat 3GA08 Almelo	Gebouwen	10,54	2,10	241582,81	485341,93
14880	Elzenstraat 3GA07 Almelo	Gebouwen	10,57	13,00	241579,15	485346,77
14881	Geen verblijfsobject	Gebouwen	10,57	2,50	241576,53	485346,25
14882	Elzenstraat 3GA03 Almelo	Gebouwen	10,51	2,40	241586,67	485335,17
14883	Elzenstraat 3GA05 Almelo	Gebouwen	10,49	2,40	241585,66	485328,82
14884	Elzenstraat 3GA04 Almelo	Gebouwen	10,51	2,40	241584,47	485334,13
14885	Elzenstraat 3GA01 Almelo	Gebouwen	10,50	2,50	241582,05	485333,64
14886	Elzenstraat 3GA02 Almelo	Gebouwen	10,50	2,40	241592,57	485332,85
14887	Elzenstraat 3GA06 Almelo	Gebouwen	10,49	2,40	241593,10	485330,38
14888	Geen verblijfsobject	Gebouwen	10,48	3,20	241570,08	485325,67
14889	Elzenstraat 3GA12 Almelo	Gebouwen	10,53	2,40	241588,58	485339,94
14890	Geen verblijfsobject	Gebouwen	10,52	2,50	241578,77	485336,99
14891	Geen verblijfsobject	Gebouwen	10,82	3,00	241633,72	485351,93
14892	Geen verblijfsobject	Gebouwen	10,88	2,80	241649,20	485367,18
14893	Geen verblijfsobject	Gebouwen	10,69	3,00	241657,06	485318,36
14894	Geen verblijfsobject	Gebouwen	10,83	2,50	241641,02	485347,33
14895	Geen verblijfsobject	Gebouwen	10,70	3,00	241646,28	485326,51
14896	Geen verblijfsobject	Gebouwen	10,82	3,60	241657,44	485337,58
14897	Geen verblijfsobject	Gebouwen	10,90	2,30	241654,60	485355,49
14898	Geen verblijfsobject	Gebouwen	10,92	2,40	241646,44	485358,85
14899	Prinsenkampsweg 35 Almelo	Gebouwen	10,93	6,00	241373,04	485375,63
14900	Prinsenkampsweg 31 Almelo	Gebouwen	10,98	5,90	241382,01	485370,45
14901	Prinsenkampsweg 29 Almelo	Gebouwen	11,00	5,10	241390,98	485373,84
14902	Olmstraat 9 Almelo	Gebouwen	10,90	6,40	241388,02	485107,82
14903	Olmstraat 11 Almelo	Gebouwen	10,90	6,20	241384,47	485101,57
14904	Olmstraat 13 Almelo	Gebouwen	10,93	6,50	241394,02	485095,29
14905	Olmstraat 15 Almelo	Gebouwen	10,88	6,40	241392,29	485086,56
14906	Olmstraat 17 Almelo	Gebouwen	10,86	6,40	241393,80	485083,65
14907	Geen verblijfsobject	Gebouwen	10,82	2,80	241373,73	485069,93
14908	Geen verblijfsobject	Gebouwen	10,86	3,00	241378,63	485079,57
14909	Geen verblijfsobject	Gebouwen	10,91	3,00	241376,76	485084,16
14910	Wondestraat 44 Almelo	Gebouwen	10,88	6,40	241329,64	485113,22
14911	Wondestraat 46 Almelo	Gebouwen	10,80	7,30	241341,43	485108,29
14912	Wondestraat 48 Almelo	Gebouwen	10,86	6,80	241334,08	485104,53
14913	Wondestraat 50 Almelo	Gebouwen	10,81	6,70	241336,75	485100,25
14914	Wondestraat 52 Almelo	Gebouwen	10,78	6,80	241339,04	485095,77
14915	Wondestraat 54 Almelo	Gebouwen	10,78	6,60	241343,62	485086,82
14916	Wondestraat 56 Almelo	Gebouwen	10,78	6,70	241343,62	485086,82
14917	Wondestraat 58 Almelo	Gebouwen	10,79	6,80	241345,91	485082,35
14918	Wondestraat 60 Almelo	Gebouwen	10,84	7,00	241347,88	485077,71
14919	Wondestraat 57 Almelo	Gebouwen	10,93	6,70	241314,41	485094,47
14920	Wondestraat 59 Almelo	Gebouwen	11,07	7,00	241306,34	485086,95
14921	Wondestraat 61 Almelo	Gebouwen	11,03	7,00	241309,62	485080,77
14922	Wondestraat 63 Almelo	Gebouwen	10,95	7,00	241320,98	485080,90
14923	Wondestraat 65 Almelo	Gebouwen	11,05	6,90	241309,26	485074,95
14924	Geen verblijfsobject	Gebouwen	10,81	3,00	241345,72	485116,04
14925	Wondestraat 34 Almelo	Gebouwen	10,89	7,20	241311,85	485147,37
14926	Wondestraat 38 Almelo	Gebouwen	10,90	6,70	241325,60	485136,16
14927	Wondestraat 36 Almelo	Gebouwen	10,89	7,00	241323,88	485144,52
14928	Wondestraat 42 Almelo	Gebouwen	10,89	6,70	241323,46	485125,10
14929	Wondestraat 40 Almelo	Gebouwen	10,93	6,50	241335,19	485131,02

Model: 221130 Plansituatie 2037 - akoestisch onderzoek
Groep: (hoofdgroep)
Lijst van Gebouwen, voor rekenmethode Wegverkeerslawaai - RMG-2012, wegverkeer

Naam	Omschr.	Groep	Maaiveld	Rel.H	X-1	Y-1
14930	Lindestraat 26 Almelo	Gebouwen	10,90	6,00	241346,00	485143,01
14931	Geen verblijfsobject	Gebouwen	10,89	3,00	241341,76	485158,04
14932	Geen verblijfsobject	Gebouwen	10,92	3,00	241342,61	485130,10
14933	Lindestraat 45 Almelo	Gebouwen	10,83	6,40	241352,13	485125,23
14934	Lindestraat 47 Almelo	Gebouwen	10,84	6,50	241363,11	485115,01
14935	Lindestraat 53 Almelo	Gebouwen	10,74	6,50	241393,97	485138,55
14936	Olmstraat 7 Almelo	Gebouwen	10,89	6,30	241351,80	485172,70
14937	Lindestraat 28 Almelo	Gebouwen	10,90	6,10	241351,83	485146,02
14938	Lindestraat 30 Almelo	Gebouwen	10,89	6,10	241358,84	485155,94
14939	Lindestraat 32 Almelo	Gebouwen	10,88	6,30	241364,12	485152,35
14940	Lindestraat 49 Almelo	Gebouwen	10,90	6,40	241367,20	485124,22
14941	Lindestraat 51 Almelo	Gebouwen	10,96	5,90	241380,51	485123,50
14942	Lindestraat 38 Almelo	Gebouwen	10,77	6,40	241389,53	485159,21
14943	Lindestraat 36 Almelo	Gebouwen	10,80	6,50	241383,34	485156,04
14944	Lindestraat 34 Almelo	Gebouwen	10,84	6,50	241377,15	485152,86
14945	Olmstraat 16 Almelo	Gebouwen	10,78	6,40	241413,85	485101,42
14946	Olmstraat 22 Almelo	Gebouwen	10,81	7,50	241419,20	485077,09
14947	Olmstraat 24 Almelo	Gebouwen	10,81	7,60	241419,20	485077,09
14948	Olmstraat 19 Almelo	Gebouwen	10,85	6,40	241400,72	485083,12
14949	Olmstraat 20 Almelo	Gebouwen	10,80	6,40	241413,35	485089,55
14950	Olmstraat 18 Almelo	Gebouwen	10,75	6,30	241418,43	485092,53
14951	Olmstraat 14 Almelo	Gebouwen	10,77	6,60	241412,21	485104,61
14952	Olmstraat 10 Almelo	Gebouwen	10,76	6,20	241404,38	485119,78
14953	Olmstraat 12 Almelo	Gebouwen	10,76	6,50	241407,57	485113,60
14954	Geen verblijfsobject	Gebouwen	10,59	3,40	241440,49	485094,17
14955	Geen verblijfsobject	Gebouwen	10,60	3,10	241427,46	485117,17
14956	Geen verblijfsobject	Gebouwen	10,64	3,50	241436,00	485092,18
14957	Geen verblijfsobject	Gebouwen	10,66	3,00	241416,11	485122,38
14958	Platanenstraat 22 Almelo	Gebouwen	10,47	8,60	241445,58	485119,50
14959	Platanenstraat 20 Almelo	Gebouwen	10,39	8,60	241458,34	485111,47
14960	Platanenstraat 18 Almelo	Gebouwen	10,45	8,70	241453,96	485103,05
14961	Platanenstraat 16 Almelo	Gebouwen	10,39	8,70	241464,38	485099,85
14962	Platanenstraat 14 Almelo	Gebouwen	10,45	8,50	241460,08	485091,26
14963	Platanenstraat 12 Almelo	Gebouwen	10,37	8,50	241470,72	485087,36
14964	Platanenstraat 10 Almelo	Gebouwen	10,36	8,60	241473,77	485081,53
14965	Platanenstraat 8 Almelo	Gebouwen	10,35	8,60	241476,81	485075,70
14966	Geen verblijfsobject	Gebouwen	10,51	3,70	241449,23	485071,78
14967	Lindestraat 55 Almelo	Gebouwen	10,69	6,40	241399,09	485141,17
14968	Lindestraat 57 Almelo	Gebouwen	10,67	6,50	241402,72	485142,83
14969	Lindestraat 59 Almelo	Gebouwen	10,66	6,60	241408,53	485138,35
14970	Lindestraat 40 Almelo	Gebouwen	10,71	6,00	241395,72	485162,38
14971	Platanenstraat 36 Almelo	Gebouwen	10,45	8,70	241430,18	485165,52
14972	Platanenstraat 34 Almelo	Gebouwen	10,40	8,70	241436,25	485153,96
14973	Platanenstraat 32 Almelo	Gebouwen	10,40	8,70	241436,25	485153,96
14974	Platanenstraat 30 Almelo	Gebouwen	10,45	8,60	241433,06	485143,49
14975	Geen verblijfsobject	Gebouwen	10,58	3,00	241414,71	485147,87
14976	Geen verblijfsobject	Gebouwen	10,64	2,20	241415,94	485128,15
14977	Geen verblijfsobject	Gebouwen	10,67	3,00	241411,79	485130,12
14978	Geen verblijfsobject	Gebouwen	10,62	3,00	241417,10	485133,03
14979	Geen verblijfsobject	Gebouwen	10,57	3,00	241418,75	485141,18
14980	Platanenstraat 28 Almelo	Gebouwen	10,46	8,60	241437,55	485134,93
14981	Platanenstraat 26 Almelo	Gebouwen	10,45	8,80	241442,04	485126,30
14982	Platanenstraat 24 Almelo	Gebouwen	10,39	8,70	241448,83	485129,84
14983	Wilgenstraat 52 Almelo	Gebouwen	10,31	7,60	241526,54	485064,51
14984	Wilgenstraat 54 Almelo	Gebouwen	10,29	7,60	241521,43	485050,03
14985	Wilgenstraat 56 Almelo	Gebouwen	10,28	7,20	241518,26	485055,20
14986	Geen verblijfsobject	Gebouwen	10,30	3,00	241517,61	485037,00
14987	Geen verblijfsobject	Gebouwen	10,26	3,00	241512,84	485050,89
14988	Geen verblijfsobject	Gebouwen	10,45	3,00	241498,47	485028,87
14989	Geen verblijfsobject	Gebouwen	10,43	3,00	241494,38	485030,53
14990	Geen verblijfsobject	Gebouwen	10,39	3,00	241484,10	485056,72
14991	Schoolstraat 57 Almelo	Gebouwen	10,56	7,70	241485,08	485003,57
14992	Schoolstraat 55 Almelo	Gebouwen	10,50	7,60	241492,42	485017,98
14993	Schoolstraat 53 Almelo	Gebouwen	10,59	7,50	241495,90	485001,88
14994	Schoolstraat 49 Almelo	Gebouwen	10,55	7,00	241506,01	485000,21
14995	Schoolstraat 51 Almelo	Gebouwen	10,55	8,10	241502,08	485009,36
14996	Schoolstraat 45 Almelo	Gebouwen	10,55	7,30	241548,32	485001,11
14997	Schoolstraat 43 Almelo	Gebouwen	10,53	7,60	241548,91	485007,97
14998	Schoolstraat 41 Almelo	Gebouwen	10,60	7,40	241556,84	484999,60
14999	Schoolstraat 39 Almelo	Gebouwen	10,62	7,70	241559,38	484999,41
15000	Schoolstraat 37 Almelo	Gebouwen	10,63	6,90	241565,68	484999,55
15001	Geen verblijfsobject	Gebouwen	10,47	3,00	241539,72	485013,63
15002	Geen verblijfsobject	Gebouwen	10,60	3,00	241567,45	485019,22
15003	Geen verblijfsobject	Gebouwen	10,42	3,00	241528,94	485007,97
15004	Wilgenstraat 34 Almelo	Gebouwen	10,44	6,90	241567,93	485071,62
15005	Wilgenstraat 36 Almelo	Gebouwen	10,44	17,60	241567,93	485071,62
15006	Wilgenstraat 38 Almelo	Gebouwen	10,42	7,20	241558,35	485069,98

Model: 221130 Plansituatie 2037 - akoestisch onderzoek
Groep: (hoofdgroep)
Lijst van Gebouwen, voor rekenmethode Wegverkeerslawaai - RMG-2012, wegverkeer

Naam	Omschr.	Groep	Maaiveld	Rel.H	X-1	Y-1
15007	Wilgenstraat 40 Almelo	Gebouwen	10,39	7,30	241552,81	485069,03
15008	Wilgenstraat 42 Almelo	Gebouwen	10,39	7,40	241552,21	485068,92
15009	Wilgenstraat 44 Almelo	Gebouwen	10,40	7,50	241547,32	485054,48
15010	Wilgenstraat 46 Almelo	Gebouwen	10,36	7,50	241538,96	485058,76
15011	Wilgenstraat 48 Almelo	Gebouwen	10,34	7,30	241537,71	485066,43
15012	Wilgenstraat 50 Almelo	Gebouwen	10,32	7,30	241532,84	485057,71
15013	Platanenstraat 1 Almelo	Gebouwen	10,36	5,90	241529,41	485035,21
15014	Geen verblijfsobject	Gebouwen	10,54	2,90	241564,23	485034,80
15015	Geen verblijfsobject	Gebouwen	11,12	3,00	242024,50	484865,46
15016	Geen verblijfsobject	Gebouwen	11,11	3,00	242016,90	484857,45
15017	Geen verblijfsobject	Gebouwen	11,09	2,90	242051,68	484844,53
15018	Geen verblijfsobject	Gebouwen	11,11	3,00	242019,27	484855,54
15019	Geen verblijfsobject	Gebouwen	11,12	3,00	242026,94	484863,64
15020	Geen verblijfsobject	Gebouwen	11,14	3,00	242034,29	484871,58
15021	Reigersstraat 60 Almelo	Gebouwen	11,09	6,90	242057,93	484850,50
15022	Reigersstraat 58 Almelo	Gebouwen	11,10	6,80	242060,18	484854,18
15023	Reigersstraat 56 Almelo	Gebouwen	11,08	7,30	242065,93	484863,58
15024	Reigersstraat 54 Almelo	Gebouwen	11,09	7,10	242072,38	484859,68
15025	Reigersstraat 52 Almelo	Gebouwen	11,08	7,10	242075,86	484865,38
15026	Reigersstraat 50 Almelo	Gebouwen	11,10	6,90	242074,76	484879,01
15027	Geen verblijfsobject	Gebouwen	11,14	3,00	242065,78	484841,91
15028	Geen verblijfsobject	Gebouwen	11,11	3,00	242073,90	484838,83
15029	Geen verblijfsobject	Gebouwen	11,10	3,00	242060,15	484844,16
15030	Geen verblijfsobject	Gebouwen	11,12	3,00	242072,10	484836,45
15031	Geen verblijfsobject	Gebouwen	11,13	2,50	242086,33	484832,32
15032	Geen verblijfsobject	Gebouwen	11,10	3,00	242074,10	484850,72
15033	Geen verblijfsobject	Gebouwen	11,10	3,00	242074,10	484850,72
15034	Geen verblijfsobject	Gebouwen	11,10	3,00	242086,49	484871,97
15035	Geen verblijfsobject	Gebouwen	11,10	3,00	242086,49	484871,97
15036	Geen verblijfsobject	Gebouwen	11,09	3,00	242081,09	484862,16
15037	Geen verblijfsobject	Gebouwen	11,18	3,00	242172,19	484844,97
15038	Irisstraat 88 Almelo	Gebouwen	11,20	7,70	242126,75	484810,15
15039	Irisstraat 90 Almelo	Gebouwen	11,20	7,80	242132,11	484802,42
15040	Irisstraat 86 Almelo	Gebouwen	11,21	7,40	242120,93	484802,77
15041	Irisstraat 84 Almelo	Gebouwen	11,21	7,70	242120,93	484802,77
15042	Irisstraat 82 Almelo	Gebouwen	11,22	7,20	242108,58	484811,13
15043	Irisstraat 80 Almelo	Gebouwen	11,26	7,60	242102,25	484804,24
15044	Geen verblijfsobject	Gebouwen	11,19	3,00	242146,09	484830,43
15045	Geen verblijfsobject	Gebouwen	11,19	2,90	242132,52	484815,87
15046	Geen verblijfsobject	Gebouwen	11,20	3,00	242132,42	484812,80
15047	Geen verblijfsobject	Gebouwen	11,21	3,00	242124,78	484824,74
15048	Geen verblijfsobject	Gebouwen	11,20	3,00	242121,25	484813,30
15049	Geen verblijfsobject	Gebouwen	11,16	3,00	242110,09	484825,65
15050	Geen verblijfsobject	Gebouwen	11,16	3,00	242110,09	484825,65
15051	Dotterbloemstraat 63 Almelo	Gebouwen	11,12	8,90	242125,24	484864,31
15052	Dotterbloemstraat 61 Almelo	Gebouwen	11,12	9,00	242126,70	484869,15
15053	Dotterbloemstraat 65 Almelo	Gebouwen	11,15	6,60	242124,43	484844,84
15054	Dotterbloemstraat 67 Almelo	Gebouwen	11,16	6,60	242130,52	484849,77
15055	Dotterbloemstraat 69 Almelo	Gebouwen	11,23	6,80	242136,98	484834,05
15056	Dotterbloemstraat 71 Almelo	Gebouwen	11,22	7,00	242140,64	484840,91
15057	Geen verblijfsobject	Gebouwen	11,19	3,00	242129,42	484838,20
15058	Geen verblijfsobject	Gebouwen	11,19	3,00	242129,42	484838,20
15059	Geen verblijfsobject	Gebouwen	11,18	3,00	242122,40	484830,68
15060	Geen verblijfsobject	Gebouwen	11,15	3,00	242107,16	484828,22
15061	Geen verblijfsobject	Gebouwen	11,11	3,00	242111,25	484872,53
15062	Geen verblijfsobject	Gebouwen	11,11	3,00	242111,25	484872,53
15063	Resedastraat 14 Almelo	Gebouwen	11,04	6,80	242053,95	484972,70
15064	Resedastraat 1 Almelo	Gebouwen	11,05	6,30	242018,82	484971,79
15065	Resedastraat 3 Almelo	Gebouwen	11,05	6,80	242023,63	484970,10
15066	Resedastraat 5 Almelo	Gebouwen	11,04	6,90	242024,28	484956,56
15067	Resedastraat 7 Almelo	Gebouwen	11,05	6,80	242028,44	484968,41
15068	Resedastraat 9 Almelo	Gebouwen	11,05	6,80	242032,81	484959,19
15069	Resedastraat 11 Almelo	Gebouwen	11,07	6,40	242043,79	484954,81
15070	Reigersstraat 21aGA06 Almelo	Gebouwen	11,04	2,40	242050,14	484955,45
15071	Geen verblijfsobject	Gebouwen	11,05	3,00	242020,35	484945,81
15072	Reigersstraat 21aGA05 Almelo	Gebouwen	11,00	2,40	242054,36	484959,14
15073	Geen verblijfsobject	Gebouwen	11,05	3,00	242021,22	484948,20
15074	Geen verblijfsobject	Gebouwen	11,08	3,00	242044,46	484948,99
15075	Geen verblijfsobject	Gebouwen	11,10	2,90	242038,23	484933,78
15076	Reigersstraat 39 Almelo	Gebouwen	11,20	6,80	242050,96	484886,27
15077	Geen verblijfsobject	Gebouwen	11,15	0,00	242031,31	484898,16
15078	Geen verblijfsobject	Gebouwen	11,10	3,00	242020,84	484919,70
15079	Reigersstraat 31a Almelo	Gebouwen	11,15	3,40	242034,20	484907,95
15081	15080_Reigersstraat Almelo	Gebouwen	11,07	2,50	242002,61	484920,50
15083	15082_Reigersstraat Almelo	Gebouwen	11,14	2,80	242043,33	484917,50
15084	Geen verblijfsobject	Gebouwen	11,17	3,00	242040,25	484880,57
15085	Geen verblijfsobject	Gebouwen	11,19	3,00	242046,44	484890,83

Model: 221130 Plansituatie 2037 - akoestisch onderzoek
Groep: (hoofdgroep)
Lijst van Gebouwen, voor rekenmethode Wegverkeerslawaai - RMG-2012, wegverkeer

Naam	Omschr.	Groep	Maaiveld	Rel.H	X-1	Y-1
15087	15086_Reigersstraat Almelo	Gebouwen	11,17	6,10	242057,53	484915,09
15088	Geen verblijfsobject	Gebouwen	11,19	3,00	242051,64	484900,43
15089	Geen verblijfsobject	Gebouwen	11,10	3,70	242010,11	484906,13
15090	Geen verblijfsobject	Gebouwen	11,18	3,00	242047,97	484900,45
15091	Reigersstraat 32 Almelo	Gebouwen	11,21	6,80	242095,57	484926,84
15092	Reigersstraat 27 Almelo	Gebouwen	11,15	7,50	242057,28	484922,72
15093	Reigersstraat 25 Almelo	Gebouwen	11,15	6,90	242076,46	484922,03
15094	Reigersstraat 35 Almelo	Gebouwen	11,22	6,90	242064,26	484894,95
15095	Reigersstraat 33 Almelo	Gebouwen	11,19	6,80	242054,91	484900,01
15096	Reigersstraat 37 Almelo	Gebouwen	11,20	6,80	242050,26	484891,43
15097	Reigersstraat 48 Almelo	Gebouwen	11,11	18,00	242082,72	484878,26
15098	Reigersstraat 46 Almelo	Gebouwen	11,12	6,90	242083,90	484880,66
15099	Reigersstraat 44 Almelo	Gebouwen	11,13	6,60	242079,64	484888,94
15100	Reigersstraat 42 Almelo	Gebouwen	11,16	6,60	242084,72	484900,06
15101	Reigersstraat 40 Almelo	Gebouwen	11,16	17,40	242097,41	484899,45
15102	Reigersstraat 38 Almelo	Gebouwen	11,18	6,90	242095,84	484907,38
15103	Reigersstraat 36 Almelo	Gebouwen	11,19	7,00	242095,86	484907,42
15104	Reigersstraat 34 Almelo	Gebouwen	11,20	6,80	242091,14	484915,42
15105	Geen verblijfsobject	Gebouwen	11,13	3,00	242092,33	484883,90
15106	Reigersstraat 30 Almelo	Gebouwen	11,21	7,20	242095,57	484926,84
15107	Reigersstraat 23 Almelo	Gebouwen	11,13	6,00	242079,40	484930,19
15108	Reigersstraat 21b Almelo	Gebouwen	11,03	6,50	242068,07	484944,41
15109	Reigersstraat 21a Almelo	Gebouwen	11,09	6,30	242082,88	484948,99
15110	Reigersstraat 21 Almelo	Gebouwen	11,02	7,10	242091,57	484964,40
15111	Reigersstraat 17 Almelo	Gebouwen	11,04	7,30	242094,47	484972,53
15112	Resedastraat 16 Almelo	Gebouwen	11,04	6,80	242053,95	484972,70
15113	Geen verblijfsobject	Gebouwen	11,02	3,00	242062,18	484969,72
15114	Geen verblijfsobject	Gebouwen	11,10	4,80	242058,30	484933,84
15115	Reigersstraat 21aGA01 Almelo	Gebouwen	11,00	2,30	242067,04	484954,59
15116	Reigersstraat 21aGA04 Almelo	Gebouwen	10,99	2,40	242056,88	484958,23
15117	Reigersstraat 21aGA02 Almelo	Gebouwen	10,98	2,40	242061,94	484956,42
15118	Reigersstraat 21aGA03 Almelo	Gebouwen	11,02	2,30	242057,76	484952,72
15119	Resedastraat 29 Almelo	Gebouwen	11,21	7,00	242145,08	484926,26
15120	Geen verblijfsobject	Gebouwen	11,09	3,00	242179,77	484911,43
15122	15121_Dotterbloemstraat Almelo	Gebouwen	11,17	9,20	242170,68	484845,06
15123	Dotterbloemstraat 59 Almelo	Gebouwen	11,17	8,90	242130,94	484881,76
15124	Dotterbloemstraat 57 Almelo	Gebouwen	11,17	9,00	242121,16	484886,25
15125	Dotterbloemstraat 55 Almelo	Gebouwen	11,13	8,90	242137,72	484893,28
15126	Dotterbloemstraat 53 Almelo	Gebouwen	11,14	9,00	242129,02	484899,63
15127	Geen verblijfsobject	Gebouwen	10,89	3,10	241343,62	485366,63
15128	Geen verblijfsobject	Gebouwen	10,82	5,90	241330,05	485415,06
15129	Geen verblijfsobject	Gebouwen	10,80	3,00	241381,56	485413,30
15130	Geen verblijfsobject	Gebouwen	10,83	2,70	241362,17	485403,88
15131	Geen verblijfsobject	Gebouwen	10,85	3,20	241364,38	485396,90
15132	Geen verblijfsobject	Gebouwen	10,82	3,30	241346,86	485401,98
15133	Geen verblijfsobject	Gebouwen	10,89	2,80	241360,49	485380,05
15134	Geen verblijfsobject	Gebouwen	10,84	3,10	241356,80	485401,09
15135	Geen verblijfsobject	Gebouwen	10,99	3,70	241318,78	485369,02
15136	Nieuwstraat 120 Almelo	Gebouwen	11,10	3,60	241333,04	485352,17
15137	Nieuwstraat 112 Almelo	Gebouwen	10,73	0,00	241337,16	485435,86
15139	15138_Nieuwstraat Almelo	Gebouwen	10,78	9,30	241320,94	485487,40
15140	Nieuwstraat 108 Almelo	Gebouwen	10,74	6,50	241347,79	485437,06
15141	Nieuwstraat 114 Almelo	Gebouwen	10,75	7,20	241338,38	485426,76
15142	Nieuwstraat 116 Almelo	Gebouwen	10,78	7,20	241334,85	485419,82
15144	15143_Nieuwstraat Almelo	Gebouwen	10,82	6,80	241321,74	485434,01
15146	15145_Nieuwstraat Almelo	Gebouwen	10,61	5,70	241362,39	485466,27
15147	Nieuwstraat 99 Almelo	Gebouwen	10,55	6,10	241372,30	485459,34
15148	Nieuwstraat 95 Almelo	Gebouwen	10,51	6,50	241385,99	485460,97
15149	Nieuwstraat 93 Almelo	Gebouwen	10,51	5,90	241385,99	485460,97
15150	Nieuwstraat 91 Almelo	Gebouwen	10,58	6,90	241389,99	485474,14
15151	Nieuwstraat 94 Almelo	Gebouwen	10,62	5,80	241387,77	485441,85
15152	Geen verblijfsobject	Gebouwen	10,79	2,50	241377,59	485418,69
15153	Geen verblijfsobject	Gebouwen	10,74	2,80	241385,82	485419,58
15155	15154_Nieuwstraat Almelo	Gebouwen	10,74	6,10	241357,37	485438,22
15156	Nieuwstraat 102 Almelo	Gebouwen	10,73	6,70	241365,34	485439,18
15157	Nieuwstraat 104 Almelo	Gebouwen	10,73	0,00	241365,34	485439,18
15158	Nieuwstraat 100 Almelo	Gebouwen	10,69	6,60	241370,17	485439,75
15159	Nieuwstraat 98 Almelo	Gebouwen	10,63	6,60	241379,72	485440,35
15160	Nieuwstraat 101b Almelo	Gebouwen	10,67	5,90	241352,93	485457,17
15161	Nieuwstraat 101a Almelo	Gebouwen	10,66	5,90	241356,11	485472,91
15162	Prinsenkampsweg 3 Almelo	Gebouwen	10,93	5,90	241482,68	485408,04
15163	Prinsenkampsweg 5 Almelo	Gebouwen	10,90	5,90	241472,08	485413,18
15164	Prinsenkampsweg 7 Almelo	Gebouwen	10,82	6,10	241455,74	485410,84
15165	Prinsenkampsweg 19 Almelo	Gebouwen	10,91	5,90	241407,81	485398,28
15166	Prinsenkampsweg 11 Almelo	Gebouwen	10,96	3,80	241434,79	485390,12
15167	Prinsenkampsweg 32 Almelo	Gebouwen	10,96	6,40	241483,24	485399,53
15168	Prinsenkampsweg 34 Almelo	Gebouwen	10,95	6,50	241474,41	485396,26

Model: 221130 Plansituatie 2037 - akoestisch onderzoek
Groep: (hoofdgroep)
Lijst van Gebouwen, voor rekenmethode Wegverkeerslawaai - RMG-2012, wegverkeer

Naam	Omschr.	Groep	Maaiveld	Rel.H	X-1	Y-1
15169	Prinsenkampsweg 36 Almelo	Gebouwen	10,90	6,50	241477,05	485386,19
15170	Prinsenkampsweg 38 Almelo	Gebouwen	10,91	6,50	241467,90	485382,73
15171	Prinsenkampsweg 40 Almelo	Gebouwen	10,92	5,60	241465,80	485382,74
15172	Prinsenkampsweg 42 Almelo	Gebouwen	11,03	5,60	241453,74	485388,49
15173	Prinsenkampsweg 44 Almelo	Gebouwen	10,93	6,30	241457,80	485374,58
15174	Prinsenkampsweg 46 Almelo	Gebouwen	10,89	6,60	241442,98	485364,46
15175	Prinsenkampsweg 50 Almelo	Gebouwen	11,06	5,80	241425,50	485378,09
15176	Prinsenkampsweg 54 Almelo	Gebouwen	10,95	6,90	241420,61	485361,07
15177	Prinsenkampsweg 52 Almelo	Gebouwen	10,96	6,00	241424,94	485361,14
15178	Prinsenkampsweg 56 Almelo	Gebouwen	11,02	6,90	241408,86	485371,99
15179	Prinsenkampsweg 58 Almelo	Gebouwen	11,02	6,80	241407,73	485371,56
15180	Geen verblijfsobject	Gebouwen	10,82	3,00	241455,74	485410,84
15181	Geen verblijfsobject	Gebouwen	10,85	5,20	241392,20	485402,50
15182	Geen verblijfsobject	Gebouwen	11,04	3,50	241443,05	485384,60
15183	Geen verblijfsobject	Gebouwen	10,94	3,00	241456,89	485369,97
15184	Nieuwstraat 78 Almelo	Gebouwen	10,64	6,40	241442,40	485448,48
15185	Nieuwstraat 84 Almelo	Gebouwen	10,70	5,70	241417,66	485431,08
15186	Nieuwstraat 86a Almelo	Gebouwen	10,97	3,80	241420,83	485384,87
15187	Nieuwstraat 80 Almelo	Gebouwen	10,62	3,40	241421,57	485445,89
15188	Geen verblijfsobject	Gebouwen	10,69	0,00	241439,83	485433,43
15189	Nieuwstraat 68a Almelo	Gebouwen	10,80	7,50	241472,93	485441,67
15191	15190_Nieuwstraat Almelo	Gebouwen	10,72	0,00	241471,71	485452,09
15192	Nieuwstraat 76 Almelo	Gebouwen	10,72	6,30	241453,00	485441,41
15193	Nieuwstraat 74 Almelo	Gebouwen	10,70	6,40	241452,92	485449,81
15194	Geen verblijfsobject	Gebouwen	10,82	3,00	241469,95	485430,37
15195	Geen verblijfsobject	Gebouwen	10,84	3,00	241472,21	485427,47
15196	Geen verblijfsobject	Gebouwen	10,85	3,00	241475,98	485428,42
15197	Geen verblijfsobject	Gebouwen	10,75	3,00	241366,37	485491,84
15198	Geen verblijfsobject	Gebouwen	10,76	2,90	241373,00	485492,11
15199	Geen verblijfsobject	Gebouwen	10,74	3,00	241390,31	485495,01
15200	Geen verblijfsobject	Gebouwen	10,75	3,00	241366,12	485491,83
15201	Geen verblijfsobject	Gebouwen	10,73	2,80	241361,38	485489,08
15202	Geen verblijfsobject	Gebouwen	10,69	3,00	241373,11	485481,38
15203	Geen verblijfsobject	Gebouwen	10,61	2,40	241373,71	485468,35
15204	Rohofstraat 4 Almelo	Gebouwen	10,75	7,40	241311,05	485476,48
15205	Rohofstraat 6 Almelo	Gebouwen	10,76	7,60	241302,37	485476,85
15206	Rohofstraat 8 Almelo	Gebouwen	10,84	7,80	241301,67	485482,36
15207	Rohofstraat 12 Almelo	Gebouwen	10,83	5,70	241312,07	485495,38
15208	Rohofstraat 14 Almelo	Gebouwen	10,96	5,70	241299,00	485495,43
15209	Geen verblijfsobject	Gebouwen	10,83	2,60	241335,50	485509,51
15210	Rohofstraat 30 Almelo	Gebouwen	10,97	6,10	241312,05	485544,91
15211	Rohofstraat 34 Almelo	Gebouwen	10,86	5,90	241300,15	485557,00
15212	Rohofstraat 25 Almelo	Gebouwen	11,04	7,20	241339,52	485557,98
15213	Rohofstraat 19 Almelo	Gebouwen	10,98	6,20	241324,68	485535,58
15214	Rohofstraat 17 Almelo	Gebouwen	10,93	6,20	241324,18	485531,04
15215	Rohofstraat 15 Almelo	Gebouwen	10,93	6,20	241324,18	485531,04
15216	Rohofstraat 13 Almelo	Gebouwen	10,91	9,60	241322,61	485516,44
15217	Rohofstraat 26 Almelo	Gebouwen	11,01	4,70	241298,57	485513,41
15218	Geen verblijfsobject	Gebouwen	10,94	3,00	241348,47	485523,69
15219	Geen verblijfsobject	Gebouwen	10,54	3,00	241563,66	485034,78
15220	Geen verblijfsobject	Gebouwen	10,50	3,40	241550,62	485019,86
15221	Schoolstraat 35 Almelo	Gebouwen	10,63	7,10	241572,44	484998,35
15222	Geen verblijfsobject	Gebouwen	10,62	3,00	241601,14	485004,29
15223	Geen verblijfsobject	Gebouwen	10,86	3,00	241656,38	485044,21
15224	Geen verblijfsobject	Gebouwen	10,57	2,40	241621,40	485041,88
15225	Geen verblijfsobject	Gebouwen	10,59	3,00	241625,76	485044,21
15226	Geen verblijfsobject	Gebouwen	10,73	2,80	241634,55	485065,88
15227	Wilgenstraat 32 Almelo	Gebouwen	10,66	7,50	241599,40	485063,55
15228	Geen verblijfsobject	Gebouwen	10,62	2,50	241617,22	485051,06
15229	Geen verblijfsobject	Gebouwen	10,63	3,00	241579,43	485027,69
15230	Geen verblijfsobject	Gebouwen	10,51	3,70	241605,16	485037,60
15231	Wilgenstraat 11 Almelo	Gebouwen	10,44	5,00	241584,44	485105,17
15232	Elzenstraat 80 Almelo	Gebouwen	10,60	7,40	241635,12	485121,00
15233	Elzenstraat 82 Almelo	Gebouwen	10,67	7,30	241644,95	485110,05
15234	Elzenstraat 84 Almelo	Gebouwen	10,63	7,50	241637,30	485108,71
15235	Elzenstraat 86 Almelo	Gebouwen	10,76	7,40	241646,70	485100,51
15236	Elzenstraat 88 Almelo	Gebouwen	10,83	7,40	241652,93	485096,47
15237	Wilgenstraat 12 Almelo	Gebouwen	11,04	6,70	241659,45	485077,99
15238	Wilgenstraat 14 Almelo	Gebouwen	10,99	6,70	241655,79	485077,35
15239	Wilgenstraat 16 Almelo	Gebouwen	10,91	6,20	241650,13	485085,79
15240	Wilgenstraat 18 Almelo	Gebouwen	10,74	7,40	241632,24	485074,75
15241	Wilgenstraat 20 Almelo	Gebouwen	10,67	7,50	241628,35	485068,44
15242	Wilgenstraat 22 Almelo	Gebouwen	10,69	7,40	241622,58	485073,14
15243	Wilgenstraat 24 Almelo	Gebouwen	10,67	7,40	241618,70	485066,82
15244	Wilgenstraat 26 Almelo	Gebouwen	10,68	7,30	241612,94	485071,48
15245	Wilgenstraat 28 Almelo	Gebouwen	10,66	7,30	241609,87	485065,27
15246	Wilgenstraat 30 Almelo	Gebouwen	10,65	18,10	241606,79	485078,38

Model: 221130 Plansituatie 2037 - akoestisch onderzoek
Groep: (hoofdgroep)
Lijst van Gebouwen, voor rekenmethode Wegverkeerslawaai - RMG-2012, wegverkeer

Naam	Omschr.	Groep	Maaiveld	Rel.H	X-1	Y-1
15247	Elzenstraat 60 Almelo	Gebouwen	10,42	7,50	241640,16	485169,16
15248	Elzenstraat 62 Almelo	Gebouwen	10,41	7,40	241635,50	485163,42
15249	Elzenstraat 64 Almelo	Gebouwen	10,36	7,30	241627,87	485162,08
15250	Elzenstraat 66 Almelo	Gebouwen	10,47	7,20	241637,20	485153,87
15251	Elzenstraat 68 Almelo	Gebouwen	10,43	7,30	241629,54	485152,52
15252	Elzenstraat 70 Almelo	Gebouwen	10,54	7,60	241639,42	485141,46
15253	Elzenstraat 72 Almelo	Gebouwen	10,59	7,20	241645,70	485137,64
15254	Elzenstraat 76 Almelo	Gebouwen	10,65	7,30	241647,36	485128,08
15255	Elzenstraat 74 Almelo	Gebouwen	10,59	7,20	241641,12	485131,92
15256	Elzenstraat 78 Almelo	Gebouwen	10,53	7,20	241634,28	485125,78
15257	Geen verblijfsobject	Gebouwen	10,66	3,00	241654,18	485134,05
15258	Geen verblijfsobject	Gebouwen	10,61	3,00	241650,60	485138,60
15259	Geen verblijfsobject	Gebouwen	10,66	2,20	241660,70	485139,38
15260	Geen verblijfsobject	Gebouwen	10,53	2,30	241655,43	485169,62
15261	Geen verblijfsobject	Gebouwen	10,63	3,00	241686,79	484681,24
15262	Geen verblijfsobject	Gebouwen	10,54	3,00	241700,03	484677,37
15263	Geen verblijfsobject	Gebouwen	10,53	3,00	241699,17	484668,58
15264	Geen verblijfsobject	Gebouwen	10,51	3,00	241704,50	484672,44
15265	Geen verblijfsobject	Gebouwen	10,60	3,00	241663,17	484684,74
15266	Geen verblijfsobject	Gebouwen	10,49	3,00	241724,58	484674,81
15267	Geen verblijfsobject	Gebouwen	10,58	3,00	241743,26	484677,88
15268	Geen verblijfsobject	Gebouwen	10,50	3,00	241708,20	484677,28
15269	Bornerbroeksestraat 315 Almelo	Gebouwen	10,67	10,10	241794,36	484548,18
15270	Bornerbroeksestraat 321 Almelo	Gebouwen	10,70	6,40	241817,41	484520,14
15271	Bornerbroeksestraat 319 Almelo	Gebouwen	10,71	6,40	241816,87	484527,49
15272	Bornerbroeksestraat 309 Almelo	Gebouwen	10,67	6,50	241814,87	484559,55
15273	Bornerbroeksestraat 307 Almelo	Gebouwen	10,64	5,80	241805,07	484582,04
15274	Bornerbroeksestraat 305 Almelo	Gebouwen	10,63	5,70	241794,84	484581,45
15275	Bornerbroeksestraat 325 Almelo	Gebouwen	10,77	6,40	241818,54	484502,94
15276	Bornerbroeksestraat 323 Almelo	Gebouwen	10,69	6,20	241805,01	484516,16
15277	Geen verblijfsobject	Gebouwen	10,65	4,10	241790,26	484539,31
15278	Geen verblijfsobject	Gebouwen	10,68	3,90	241770,42	484503,59
15279	Geen verblijfsobject	Gebouwen	10,68	3,00	241776,13	484509,76
15280	Geen verblijfsobject	Gebouwen	10,61	3,10	241784,24	484585,78
15281	Geen verblijfsobject	Gebouwen	10,65	4,80	241748,86	484496,00
15282	Bornerbroeksestraat 317 Almelo	Gebouwen	10,69	6,60	241814,05	484541,54
15283	Jacques Perkstraat 1 Almelo	Gebouwen	10,66	7,20	241693,84	484537,67
15284	Jacques Perkstraat 2 Almelo	Gebouwen	10,59	4,70	241712,70	484552,96
15285	Jacques Perkstraat 1a Almelo	Gebouwen	10,55	7,00	241691,39	484570,85
15286	Geen verblijfsobject	Gebouwen	10,60	2,70	241700,59	484581,23
15287	Geen verblijfsobject	Gebouwen	10,59	2,30	241705,37	484587,50
15288	Geen verblijfsobject	Gebouwen	10,55	2,60	241715,72	484587,76
15289	Geen verblijfsobject	Gebouwen	10,51	3,00	241728,14	484583,25
15290	Jacques Perkstraat 5 Almelo	Gebouwen	10,73	2,90	241729,86	484492,34
15291	Nicolaas Beetsstraat 26 Almelo	Gebouwen	10,54	5,60	241691,15	484575,01
15292	Bornerbroeksestraat 327 Almelo	Gebouwen	10,77	6,10	241810,02	484487,81
15293	Geen verblijfsobject	Gebouwen	10,61	3,00	241787,18	484586,46
15294	Geen verblijfsobject	Gebouwen	10,71	3,90	241779,56	484486,52
15295	Geen verblijfsobject	Gebouwen	10,73	2,60	241793,08	484491,45
15296	Geen verblijfsobject	Gebouwen	10,74	3,00	241800,48	484499,43
15297	Rietstraat 281 Almelo	Gebouwen	10,74	6,30	241899,65	484476,21
15298	Rietstraat 279 Almelo	Gebouwen	10,73	6,70	241901,86	484484,91
15299	Bornerbroeksestraat 282 Almelo	Gebouwen	10,77	6,80	241867,14	484480,63
15300	Bornerbroeksestraat 284 Almelo	Gebouwen	10,76	6,80	241877,87	484468,12
15301	Bornerbroeksestraat 286 Almelo	Gebouwen	10,80	7,50	241841,10	484463,03
15302	Bornerbroeksestraat 288 Almelo	Gebouwen	10,86	7,40	241841,58	484453,46
15303	Rietstraat 277 Almelo	Gebouwen	10,76	7,40	241923,51	484481,78
15304	Rietstraat 302 Almelo	Gebouwen	10,46	5,90	241902,62	484434,13
15305	Rietstraat 298 Almelo	Gebouwen	10,70	5,80	241908,31	484445,86
15306	Rietstraat 300 Almelo	Gebouwen	10,22	5,90	241909,60	484428,00
15307	Rietstraat 296 Almelo	Gebouwen	10,19	6,70	241923,09	484430,27
15308	Rietstraat 294 Almelo	Gebouwen	10,73	6,70	241920,17	484452,00
15309	Rietstraat 283 Almelo	Gebouwen	10,74	6,20	241895,91	484483,44
15311	15310_Rietstraat Almelo	Gebouwen	10,74	6,10	241875,78	484497,10
15313	15312_Rietstraat Almelo	Gebouwen	10,77	2,70	241878,60	484455,50
15314	Geen verblijfsobject	Gebouwen	10,77	3,20	241878,60	484455,50
15315	Geen verblijfsobject	Gebouwen	10,72	2,80	241907,79	484487,33
15316	Bornerbroeksestraat 296 Almelo	Gebouwen	10,10	8,00	241869,83	484408,93
15317	Bornerbroeksestraat 294 Almelo	Gebouwen	10,11	8,30	241868,99	484408,95
15318	Rietstraat 312 Almelo	Gebouwen	10,49	8,20	241881,54	484425,36
15319	Rietstraat 304 Almelo	Gebouwen	10,69	5,90	241898,59	484440,86
15320	Rietstraat 308 Almelo	Gebouwen	10,50	8,00	241890,77	484430,02
15321	Rietstraat 306 Almelo	Gebouwen	10,52	8,50	241891,95	484431,31
15322	Rietstraat 310 Almelo	Gebouwen	10,48	8,00	241886,18	484427,70
15323	Resedastraat 25 Almelo	Gebouwen	11,24	0,00	242134,58	484930,04
15324	Resedastraat 27 Almelo	Gebouwen	11,19	6,80	242142,54	484919,20
15325	Geen verblijfsobject	Gebouwen	11,12	2,50	242147,05	484907,60

Model: 221130 Plansituatie 2037 - akoestisch onderzoek
Groep: (hoofdgroep)
Lijst van Gebouwen, voor rekenmethode Wegverkeerslawaai - RMG-2012, wegverkeer

Naam	Omschr.	Groep	Maaiveld	Rel.H	X-1	Y-1
15326	Geen verblijfsobject	Gebouwen	11,18	3,00	242104,17	484911,38
15327	Geen verblijfsobject	Gebouwen	11,22	3,00	242108,79	484923,30
15328	Geen verblijfsobject	Gebouwen	11,18	3,00	242103,12	484908,85
15329	Geen verblijfsobject	Gebouwen	11,15	3,00	242117,50	484904,93
15330	Geen verblijfsobject	Gebouwen	11,15	3,00	242119,95	484904,26
15331	Geen verblijfsobject	Gebouwen	11,17	3,00	242113,21	484889,37
15332	Geen verblijfsobject	Gebouwen	11,17	3,00	242115,66	484888,69
15333	Geen verblijfsobject	Gebouwen	11,21	3,00	242119,70	484920,82
15334	Geen verblijfsobject	Gebouwen	11,19	3,00	242130,95	484916,82
15335	Geen verblijfsobject	Gebouwen	11,15	3,00	242139,72	484910,43
15336	Geen verblijfsobject	Gebouwen	11,15	3,00	242101,80	484897,57
15337	Reigersstraat 18 Almelo	Gebouwen	11,20	18,00	242109,38	484970,52
15338	Reigersstraat 20 Almelo	Gebouwen	11,21	7,00	242106,77	484965,53
15339	Reigersstraat 22 Almelo	Gebouwen	11,19	7,00	242116,64	484957,14
15340	Reigersstraat 24 Almelo	Gebouwen	11,19	6,80	242113,70	484957,94
15341	Reigersstraat 26 Almelo	Gebouwen	11,21	18,40	242099,28	484937,27
15342	Reigersstraat 28 Almelo	Gebouwen	11,25	7,10	242109,01	484933,75
15343	Resedastraat 18 Almelo	Gebouwen	11,17	6,80	242128,17	484946,70
15344	Resedastraat 20 Almelo	Gebouwen	11,15	7,00	242133,24	484953,01
15345	Resedastraat 24 Almelo	Gebouwen	11,17	7,10	242144,98	484940,68
15346	Resedastraat 22 Almelo	Gebouwen	11,14	7,10	242139,87	484950,56
15347	Resedastraat 19 Almelo	Gebouwen	11,23	6,80	242120,52	484927,06
15348	Resedastraat 21 Almelo	Gebouwen	11,22	6,80	242123,22	484926,09
15349	Resedastraat 23 Almelo	Gebouwen	11,20	6,90	242132,05	484922,98
15350	Geen verblijfsobject	Gebouwen	11,25	3,00	242115,27	484932,74
15351	Geen verblijfsobject	Gebouwen	11,18	3,00	242122,39	484954,43
15352	Geen verblijfsobject	Gebouwen	11,13	3,00	242143,43	484952,85
15353	Geen verblijfsobject	Gebouwen	11,17	3,00	242122,87	484968,17
15354	Resedastraat 26 Almelo	Gebouwen	11,16	7,00	242150,21	484938,81
15355	Resedastraat 28 Almelo	Gebouwen	11,16	6,90	242150,21	484938,81
15356	Algenstraat 6 Almelo	Gebouwen	11,19	7,30	242180,16	484939,36
15357	Algenstraat 4 Almelo	Gebouwen	11,17	7,60	242174,96	484941,38
15358	Algenstraat 2 Almelo	Gebouwen	11,15	7,40	242169,83	484943,38
15359	Dotterbloemstraat 10 Almelo	Gebouwen	11,20	7,30	242191,58	484965,81
15360	Dotterbloemstraat 8 Almelo	Gebouwen	11,20	7,20	242192,01	484965,68
15361	Geen verblijfsobject	Gebouwen	11,16	2,60	242177,66	484964,20
15362	Geen verblijfsobject	Gebouwen	11,12	3,00	242153,86	484949,00
15363	Geen verblijfsobject	Gebouwen	11,08	3,00	242162,34	484956,42
15364	Geen verblijfsobject	Gebouwen	11,15	3,00	242179,59	484957,19
15365	Geen verblijfsobject	Gebouwen	11,12	3,00	242146,45	484958,07
15366	Geen verblijfsobject	Gebouwen	11,12	3,00	242153,86	484949,00
15367	Geen verblijfsobject	Gebouwen	11,11	3,00	242152,18	484969,24
15368	Plompstraat 3 Almelo	Gebouwen	11,42	6,90	242273,34	484841,33
15369	Gagelstraat 64 Almelo	Gebouwen	11,44	6,30	242244,13	484848,54
15370	Gagelstraat 62 Almelo	Gebouwen	11,41	6,60	242244,39	484853,49
15371	Gagelstraat 60 Almelo	Gebouwen	11,41	6,50	242244,39	484853,49
15372	Gagelstraat 66 Almelo	Gebouwen	11,48	6,00	242259,32	484842,88
15373	Gagelstraat 58 Almelo	Gebouwen	11,35	5,80	242238,00	484860,35
15374	Gagelstraat 56 Almelo	Gebouwen	11,35	6,30	242238,00	484860,35
15375	Geen verblijfsobject	Gebouwen	11,40	3,00	242263,37	484860,88
15376	Geen verblijfsobject	Gebouwen	11,38	3,00	242274,31	484859,62
15378	15377_Plompstraat Almelo	Gebouwen	11,25	6,40	242241,73	484757,82
15379	Geen verblijfsobject	Gebouwen	11,27	2,40	242241,70	484880,81
15380	Geen verblijfsobject	Gebouwen	11,34	3,00	242262,79	484870,84
15381	Rietstraat 131 Almelo	Gebouwen	11,17	6,70	242270,71	484819,96
15382	Rietstraat 133 Almelo	Gebouwen	11,24	6,50	242278,94	484819,59
15383	Rietstraat 135 Almelo	Gebouwen	11,20	6,90	242278,71	484814,26
15384	Rietstraat 137 Almelo	Gebouwen	11,15	7,00	242278,80	484808,91
15385	Rietstraat 139 Almelo	Gebouwen	11,14	6,60	242269,70	484798,63
15386	Rietstraat 141 Almelo	Gebouwen	11,15	6,50	242270,05	484791,76
15387	Plompstraat 4 Almelo	Gebouwen	11,15	6,30	242247,05	484810,87
15388	Plompstraat 2 Almelo	Gebouwen	11,13	6,50	242252,39	484818,46
15389	Rietstraat 141a Almelo	Gebouwen	11,17	7,20	242262,83	484786,65
15390	Rietstraat 143 Almelo	Gebouwen	11,15	7,30	242277,99	484786,01
15391	Geen verblijfsobject	Gebouwen	11,12	3,00	242258,50	484815,06
15392	Gagelstraat 54 Almelo	Gebouwen	11,29	6,50	242228,44	484868,27
15393	Gagelstraat 49 Almelo	Gebouwen	11,24	6,40	242209,17	484879,32
15394	Gagelstraat 51 Almelo	Gebouwen	11,25	6,60	242218,92	484876,40
15395	Gagelstraat 53 Almelo	Gebouwen	11,28	6,50	242211,08	484871,92
15396	Gagelstraat 55 Almelo	Gebouwen	11,28	6,50	242218,33	484866,53
15397	Gagelstraat 57 Almelo	Gebouwen	11,26	6,60	242197,51	484855,48
15398	Gagelstraat 59 Almelo	Gebouwen	11,22	6,60	242212,86	484854,86
15400	15399_Gagelstraat Almelo	Gebouwen	11,23	6,30	242199,59	484845,57
15401	Gagelstraat 63 Almelo	Gebouwen	11,25	6,60	242212,45	484845,00
15402	Geen verblijfsobject	Gebouwen	11,20	2,50	242189,51	484868,10
15403	Rietstraat 140 Almelo	Gebouwen	11,21	6,60	242299,05	484875,87
15404	Rietstraat 125 Almelo	Gebouwen	11,30	6,90	242267,71	484879,47

Model: 221130 Plansituatie 2037 - akoestisch onderzoek
Groep: (hoofdgroep)
Lijst van Gebouwen, voor rekenmethode Wegverkeerslawaai - RMG-2012, wegverkeer

Naam	Omschr.	Groep	Maaiveld	Rel.H	X-1	Y-1
15405	Rietstraat 127 Almelo	Gebouwen	11,36	6,60	242266,67	484869,59
15406	Rietstraat 129 Almelo	Gebouwen	11,36	6,50	242266,67	484869,59
15407	Plompstraat 1 Almelo	Gebouwen	11,42	6,80	242273,34	484841,33
15408	Rietstraat 142 Almelo	Gebouwen	11,21	6,60	242299,05	484875,87
15409	Rietstraat 146 Almelo	Gebouwen	11,25	6,20	242297,94	484864,32
15410	Rietstraat 144 Almelo	Gebouwen	11,25	6,40	242305,16	484863,59
15411	Rietstraat 148 Almelo	Gebouwen	11,27	6,30	242311,52	484852,92
15412	Rietstraat 150 Almelo	Gebouwen	11,29	6,10	242297,08	484854,16
15413	Rietstraat 152 Almelo	Gebouwen	11,27	6,00	242296,14	484842,08
15414	Rietstraat 156 Almelo	Gebouwen	11,24	6,30	242316,13	484820,89
15415	Rietstraat 158 Almelo	Gebouwen	11,23	6,50	242324,45	484817,67
15416	Rietstraat 160 Almelo	Gebouwen	11,24	6,30	242315,64	484812,50
15417	Rietstraat 162 Almelo	Gebouwen	11,25	6,60	242328,23	484800,46
15418	Rietstraat 164 Almelo	Gebouwen	11,26	6,60	242311,78	484801,24
15419	Rietstraat 166 Almelo	Gebouwen	11,27	6,90	242320,30	484794,50
15420	Rietstraat 168 Almelo	Gebouwen	11,26	7,20	242328,49	484788,75
15421	Geen verblijfsobject	Gebouwen	11,38	3,00	242274,31	484859,62
15422	Jasmijnstraat 67 Almelo	Gebouwen	11,18	7,10	242357,74	484808,21
15423	Jasmijnstraat 65 Almelo	Gebouwen	11,18	7,10	242357,43	484813,55
15424	Jasmijnstraat 63 Almelo	Gebouwen	11,17	7,00	242364,89	484819,35
15425	Jasmijnstraat 61 Almelo	Gebouwen	11,17	7,00	242364,88	484819,38
15426	Jasmijnstraat 59 Almelo	Gebouwen	11,18	7,10	242364,57	484824,68
15427	Geen verblijfsobject	Gebouwen	11,24	3,00	242345,15	484785,27
15428	Geen verblijfsobject	Gebouwen	11,24	3,00	242347,48	484785,31
15429	Geen verblijfsobject	Gebouwen	11,25	3,00	242337,52	484795,32
15430	Geen verblijfsobject	Gebouwen	11,25	3,00	242341,23	484795,39
15431	Geen verblijfsobject	Gebouwen	11,19	3,00	242350,90	484827,85
15432	Geen verblijfsobject	Gebouwen	11,19	3,00	242351,46	484819,87
15433	Geen verblijfsobject	Gebouwen	11,19	3,00	242352,24	484806,46
15434	Geen verblijfsobject	Gebouwen	11,19	3,00	242352,24	484806,46
15435	Achter de Molen 10 Almelo	Gebouwen	11,03	5,20	241376,26	485531,98
15436	Geen verblijfsobject	Gebouwen	11,01	3,00	241362,11	485532,75
15437	Geen verblijfsobject	Gebouwen	11,01	3,00	241356,31	485533,16
15438	Achter de Molen 8GA10 Almelo	Gebouwen	11,06	3,30	241365,27	485538,79
15439	Achter de Molen 8GA09 Almelo	Gebouwen	11,01	3,30	241367,90	485531,92
15440	Achter de Molen 8GA08 Almelo	Gebouwen	11,02	3,30	241370,70	485531,94
15441	Achter de Molen 8GA07 Almelo	Gebouwen	11,03	3,30	241373,50	485531,96
15442	Achter de Molen 8GA06 Almelo	Gebouwen	11,08	3,30	241376,50	485538,51
15443	Achter de Molen 8GA05 Almelo	Gebouwen	11,03	3,20	241384,73	485531,57
15444	Achter de Molen 8GA04 Almelo	Gebouwen	11,02	3,20	241387,51	485531,41
15445	Achter de Molen 8GA03 Almelo	Gebouwen	11,02	3,20	241390,28	485531,24
15446	Achter de Molen 8GA02 Almelo	Gebouwen	11,01	3,20	241393,06	485531,08
15447	Achter de Molen 8GA01 Almelo	Gebouwen	11,06	3,20	241395,96	485537,96
15448	Geen verblijfsobject	Gebouwen	11,15	2,60	241357,73	485549,26
15449	Geen verblijfsobject	Gebouwen	10,98	3,00	241361,86	485528,22
15450	Geen verblijfsobject	Gebouwen	10,95	3,00	241361,60	485523,48
15451	Nieuwstraat 89 Almelo	Gebouwen	10,49	6,90	241396,41	485462,12
15452	Nieuwstraat 85 Almelo	Gebouwen	10,52	6,80	241401,88	485462,54
15453	Nieuwstraat 83 Almelo	Gebouwen	10,58	7,00	241410,39	485463,14
15454	Nieuwstraat 81 Almelo	Gebouwen	10,62	6,80	241416,86	485463,58
15455	Nieuwstraat 79 Almelo	Gebouwen	10,62	6,80	241421,69	485463,92
15456	Nieuwstraat 77 Almelo	Gebouwen	10,62	6,60	241432,82	485464,69
15457	Achter de Molen 6 Almelo	Gebouwen	10,80	4,80	241420,60	485496,93
15459	15458_Achter de Molen Almelo	Gebouwen	11,06	3,60	241395,96	485537,96
15460	Geen verblijfsobject	Gebouwen	10,75	3,20	241411,79	485486,96
15461	Geen verblijfsobject	Gebouwen	10,76	3,20	241420,88	485489,70
15462	Geen verblijfsobject	Gebouwen	10,73	3,00	241423,23	485489,20
15463	Achter de Molen 4a Almelo	Gebouwen	10,80	3,90	241442,41	485513,83
15464	Geen verblijfsobject	Gebouwen	10,76	2,80	241420,88	485489,70
15465	Nieuwstraat 75 Almelo	Gebouwen	10,70	6,00	241435,31	485484,49
15466	Nieuwstraat 67 Almelo	Gebouwen	10,61	6,10	241471,68	485468,70
15467	Nieuwstraat 71a Almelo	Gebouwen	10,75	0,00	241443,82	485503,70
15468	Nieuwstraat 65 Almelo	Gebouwen	10,63	5,30	241486,91	485470,41
15469	Geen verblijfsobject	Gebouwen	10,78	3,40	241490,98	485504,33
15470	Achter de Molen 5 Almelo	Gebouwen	11,01	4,60	241422,50	485549,62
15471	Achter de Molen 6GA14 Almelo	Gebouwen	10,87	2,60	241440,72	485529,96
15472	Achter de Molen 4GA10 Almelo	Gebouwen	10,86	2,50	241444,54	485533,68
15473	Achter de Molen 4GA09 Almelo	Gebouwen	10,86	2,50	241446,71	485533,79
15474	Achter de Molen 4GA08 Almelo	Gebouwen	10,88	2,50	241446,44	485539,29
15475	Achter de Molen 4GA07 Almelo	Gebouwen	10,88	2,50	241451,06	485533,99
15476	Achter de Molen 4GA06 Almelo	Gebouwen	10,90	2,50	241450,79	485539,50
15477	Achter de Molen 4GA03 Almelo	Gebouwen	10,93	2,50	241458,31	485539,85
15478	Achter de Molen 4GA04 Almelo	Gebouwen	10,91	2,50	241461,30	485534,47
15479	Achter de Molen 4GA05 Almelo	Gebouwen	10,91	2,50	241461,30	485534,47
15480	Geen verblijfsobject	Gebouwen	10,92	3,50	241490,93	485559,28
15481	Geen verblijfsobject	Gebouwen	10,82	2,80	241446,85	485520,00
15482	Achter de Molen 6GA13 Almelo	Gebouwen	10,87	2,60	241440,72	485529,96

Model: 221130 Plansituatie 2037 - akoestisch onderzoek
Groep: (hoofdgroep)
Lijst van Gebouwen, voor rekenmethode Wegverkeerslawaai - RMG-2012, wegverkeer

Naam	Omschr.	Groep	Maaiveld	Rel.H	X-1	Y-1
15483	Achter de Molen 6GA12 Almelo	Gebouwen	10,84	2,60	241446,62	485527,00
15484	Achter de Molen 6GA11 Almelo	Gebouwen	10,82	2,60	241441,88	485519,61
15485	Achter de Molen 6GA10 Almelo	Gebouwen	10,83	2,80	241449,77	485520,26
15486	Achter de Molen 6GA09 Almelo	Gebouwen	10,84	2,70	241452,70	485520,53
15487	Achter de Molen 6GA08 Almelo	Gebouwen	10,84	2,70	241455,63	485520,81
15488	Achter de Molen 6GA07 Almelo	Gebouwen	10,84	2,70	241458,57	485521,08
15489	Achter de Molen 6GA06 Almelo	Gebouwen	10,84	2,70	241459,27	485521,14
15490	Achter de Molen 6GA05 Almelo	Gebouwen	10,85	2,50	241464,50	485521,61
15491	Achter de Molen 6GA04 Almelo	Gebouwen	10,84	2,80	241459,27	485521,14
15492	Achter de Molen 6GA03 Almelo	Gebouwen	10,88	2,70	241464,26	485528,03
15493	Achter de Molen 6GA02 Almelo	Gebouwen	10,90	2,80	241464,13	485531,30
15494	Achter de Molen 6GA01 Almelo	Gebouwen	10,91	2,70	241464,00	485534,60
15495	Prinsenkampsweg 2 Almelo	Gebouwen	10,89	7,00	241570,36	485415,19
15496	Prinsenkampsweg 4 Almelo	Gebouwen	10,90	6,90	241565,18	485414,81
15497	Prinsenkampsweg 6 Almelo	Gebouwen	10,93	8,10	241554,12	485413,22
15498	Prinsenkampsweg 8 Almelo	Gebouwen	10,83	8,00	241553,20	485394,79
15499	Prinsenkampsweg 10 Almelo	Gebouwen	10,94	7,00	241548,08	485412,34
15500	Prinsenkampsweg 12 Almelo	Gebouwen	10,95	6,40	241543,04	485411,62
15501	Prinsenkampsweg 14 Almelo	Gebouwen	10,90	6,40	241535,27	485402,92
15502	Prinsenkampsweg 16 Almelo	Gebouwen	10,82	5,90	241531,72	485393,53
15503	Goossenmaatsweg 17GA02 Almelo	Gebouwen	10,70	2,50	241569,73	485380,39
15504	Goossenmaatsweg 17GA03 Almelo	Gebouwen	10,71	2,50	241566,69	485379,70
15505	Goossenmaatsweg 17GA04 Almelo	Gebouwen	10,72	2,50	241563,89	485379,07
15506	Goossenmaatsweg 26GA01 Almelo	Gebouwen	10,72	2,60	241563,89	485379,07
15507	Goossenmaatsweg 26GA02 Almelo	Gebouwen	10,73	2,60	241561,02	485378,76
15508	Prinsenkampsweg 16GA01 Almelo	Gebouwen	10,72	3,30	241532,38	485367,74
15509	Goossenmaatsweg 41GA01 Almelo	Gebouwen	10,74	2,70	241527,39	485366,83
15510	Prinsenkampsweg 14GA01 Almelo	Gebouwen	10,72	2,60	241543,26	485369,87
15511	Prinsenkampsweg 12GA01 Almelo	Gebouwen	10,76	2,90	241542,31	485375,29
15512	Goossenmaatsweg 26GA04 Almelo	Gebouwen	10,73	2,50	241556,33	485371,85
15513	Goossenmaatsweg 26GA03 Almelo	Gebouwen	10,75	2,50	241555,64	485378,23
15514	Prinsenkampsweg 1 Almelo	Gebouwen	10,93	5,80	241478,95	485420,63
15515	Prinsenkampsweg 26 Almelo	Gebouwen	10,88	5,40	241504,97	485406,11
15516	Prinsenkampsweg 18 Almelo	Gebouwen	10,88	6,50	241520,84	485408,39
15517	Prinsenkampsweg 20 Almelo	Gebouwen	10,88	6,10	241520,84	485408,39
15518	Prinsenkampsweg 22 Almelo	Gebouwen	10,88	6,10	241507,59	485406,43
15519	Geen verblijfsobject	Gebouwen	10,88	3,00	241510,05	485385,17
15520	Prinsenkampsweg 30 Almelo	Gebouwen	10,96	6,00	241484,54	485400,01
15521	Geen verblijfsobject	Gebouwen	10,77	2,70	241525,63	485377,69
15523	15522_Nieuwstraat Almelo	Gebouwen	10,83	6,20	241502,10	485424,93
15525	15524_Nieuwstraat Almelo	Gebouwen	10,79	6,30	241507,71	485428,81
15526	Nieuwstraat 62 Almelo	Gebouwen	10,64	6,50	241505,68	485456,40
15527	Prinsenkampsweg 1c Almelo	Gebouwen	10,86	4,60	241510,39	485414,94
15528	Geen verblijfsobject	Gebouwen	10,74	3,50	241515,84	485430,32
15529	Geen verblijfsobject	Gebouwen	10,81	4,70	241518,54	485416,22
15530	Geen verblijfsobject	Gebouwen	10,75	3,00	241511,05	485433,20
15531	Geen verblijfsobject	Gebouwen	10,75	3,50	241511,15	485432,75
15533	15532_Nieuwstraat Almelo	Gebouwen	10,64	6,40	241506,59	485456,52
15534	Nieuwstraat 38 Almelo	Gebouwen	10,76	5,50	241564,80	485466,74
15535	Nieuwstraat 40 Almelo	Gebouwen	10,75	5,90	241560,08	485465,24
15536	Nieuwstraat 42 Almelo	Gebouwen	10,78	6,70	241555,60	485454,31
15537	Nieuwstraat 44 Almelo	Gebouwen	10,76	6,00	241547,02	485462,12
15538	Nieuwstraat 46 Almelo	Gebouwen	10,80	7,00	241543,07	485447,60
15539	Nieuwstraat 48 Almelo	Gebouwen	10,76	7,00	241541,02	485461,32
15540	Nieuwstraat 50 Almelo	Gebouwen	10,77	7,20	241536,63	485460,65
15541	Nieuwstraat 52 Almelo	Gebouwen	10,76	7,70	241532,07	485459,96
15542	Geen verblijfsobject	Gebouwen	10,79	3,40	241548,49	485450,38
15543	Geen verblijfsobject	Gebouwen	10,80	3,00	241554,82	485445,99
15544	Rietstraat 276GA16 Almelo	Gebouwen	9,64	2,60	241979,02	484413,31
15545	Rietstraat 276GA15 Almelo	Gebouwen	9,66	2,60	241984,55	484416,13
15546	Rietstraat 276GA14 Almelo	Gebouwen	9,70	2,60	241984,24	484418,47
15547	Rietstraat 276GA13 Almelo	Gebouwen	9,75	2,50	241983,93	484420,82
15548	Rietstraat 276GA12 Almelo	Gebouwen	9,79	2,50	241983,63	484423,16
15549	Rietstraat 276GA11 Almelo	Gebouwen	9,83	2,40	241983,32	484425,50
15550	Rietstraat 276GA10 Almelo	Gebouwen	9,87	2,40	241983,01	484427,85
15551	Rietstraat 276GA09 Almelo	Gebouwen	9,92	2,40	241982,71	484430,19
15552	Rietstraat 276GA08 Almelo	Gebouwen	9,96	2,40	241982,40	484432,53
15553	Rietstraat 276GA07 Almelo	Gebouwen	10,00	2,40	241982,09	484434,88
15554	Rietstraat 276GA06 Almelo	Gebouwen	10,04	2,40	241981,79	484437,22
15555	Geen verblijfsobject	Gebouwen	9,67	3,00	242007,11	484416,62
15556	Rietstraat 276GA23 Almelo	Gebouwen	10,10	2,50	241965,44	484438,36
15557	Rietstraat 276GA24 Almelo	Gebouwen	10,00	2,50	241960,21	484432,90
15558	Rietstraat 276GA25 Almelo	Gebouwen	10,01	2,50	241966,01	484433,59
15559	Rietstraat 276GA26 Almelo	Gebouwen	9,92	2,50	241966,58	484428,81
15560	Rietstraat 276GA27 Almelo	Gebouwen	9,92	2,50	241966,58	484428,81
15561	Rietstraat 276GA28 Almelo	Gebouwen	9,88	2,50	241966,86	484426,42
15562	Rietstraat 276GA29 Almelo	Gebouwen	9,79	2,60	241967,44	484421,64

Model: 221130 Plansituatie 2037 - akoestisch onderzoek
Groep: (hoofdgroep)
Lijst van Gebouwen, voor rekenmethode Wegverkeerslawaai - RMG-2012, wegverkeer

Naam	Omschr.	Groep	Maaiveld	Rel.H	X-1	Y-1
15563	Rietstraat 276GA30 Almelo	Gebouwen	9,79	2,60	241967,44	484421,64
15564	Rietstraat 276GA31 Almelo	Gebouwen	9,70	2,50	241968,01	484416,86
15565	Rietstraat 276GA32 Almelo	Gebouwen	9,70	2,60	241968,01	484416,86
15566	Rietstraat 276GA33 Almelo	Gebouwen	9,60	3,20	241968,62	484411,74
15567	Rietstraat 290GA15 Almelo	Gebouwen	9,72	3,40	241956,34	484416,23
15568	Rietstraat 290GA14 Almelo	Gebouwen	9,74	3,40	241954,69	484415,98
15569	Rietstraat 290GA16 Almelo	Gebouwen	9,78	2,40	241955,99	484419,01
15570	Rietstraat 290GA17 Almelo	Gebouwen	9,84	2,40	241955,65	484421,81
15571	Rietstraat 290GA18 Almelo	Gebouwen	9,89	2,40	241955,30	484424,60
15572	Rietstraat 290GA19 Almelo	Gebouwen	9,93	2,40	241954,95	484427,40
15573	Rietstraat 290GA20 Almelo	Gebouwen	9,97	2,40	241954,61	484430,19
15574	Rietstraat 290GA21 Almelo	Gebouwen	10,03	2,40	241955,59	484433,15
15575	Rietstraat 290GA02 Almelo	Gebouwen	10,25	2,60	241938,58	484436,38
15576	Rietstraat 290GA03 Almelo	Gebouwen	10,19	2,60	241939,32	484433,96
15577	Rietstraat 290GA04 Almelo	Gebouwen	10,13	2,60	241940,06	484431,53
15578	Rietstraat 290GA05 Almelo	Gebouwen	10,07	2,70	241940,80	484429,11
15579	Rietstraat 290GA06 Almelo	Gebouwen	10,01	2,70	241941,54	484426,68
15580	Rietstraat 290GA07 Almelo	Gebouwen	9,95	2,70	241942,28	484424,26
15581	Rietstraat 290GA08 Almelo	Gebouwen	9,89	2,70	241943,02	484421,83
15582	Rietstraat 290GA09 Almelo	Gebouwen	9,83	2,70	241943,76	484419,41
15583	Rietstraat 290GA10 Almelo	Gebouwen	9,77	2,50	241944,50	484416,98
15584	Rietstraat 290GA11 Almelo	Gebouwen	9,71	2,50	241945,24	484414,56
15585	Rietstraat 290GA12 Almelo	Gebouwen	9,71	3,40	241946,74	484414,78
15586	Rietstraat 290GA13 Almelo	Gebouwen	9,73	3,40	241950,73	484415,38
15587	Geen verblijfsobject	Gebouwen	9,54	3,40	241940,92	484407,80
15588	Geen verblijfsobject	Gebouwen	9,54	3,00	241933,60	484407,56
15589	Rietstraat 275 Almelo	Gebouwen	10,76	7,40	241935,60	484483,76
15590	Rietstraat 273 Almelo	Gebouwen	10,79	7,30	241941,59	484484,25
15591	Rietstraat 271 Almelo	Gebouwen	10,77	7,20	241947,57	484484,73
15592	Rietstraat 269 Almelo	Gebouwen	10,75	7,30	241953,56	484485,22
15593	Rietstraat 276GA17 Almelo	Gebouwen	10,36	3,10	241957,82	484451,89
15594	Rietstraat 276GA18 Almelo	Gebouwen	10,33	4,00	241964,05	484450,31
15595	Rietstraat 276GA19 Almelo	Gebouwen	10,24	2,50	241964,61	484445,53
15596	Rietstraat 276GA20 Almelo	Gebouwen	10,24	2,50	241964,61	484445,53
15597	Rietstraat 276GA21 Almelo	Gebouwen	10,19	2,50	241964,88	484443,14
15598	Rietstraat 276GA22 Almelo	Gebouwen	10,15	2,50	241965,16	484440,75
15599	Geen verblijfsobject	Gebouwen	10,28	2,40	241951,90	484445,73
15600	Rietstraat 290GA01 Almelo	Gebouwen	10,32	5,90	241937,84	484438,80
15602	15601_Rietstraat Almelo	Gebouwen	10,36	9,70	241957,82	484451,89
15603	Rietstraat 272 Almelo	Gebouwen	10,49	6,40	241991,77	484461,91
15604	Rietstraat 270 Almelo	Gebouwen	10,50	6,60	241996,79	484462,31
15605	Rietstraat 268a Almelo	Gebouwen	10,40	6,70	242002,57	484455,96
15606	Rietstraat 276 Almelo	Gebouwen	10,42	6,10	241973,42	484456,81
15607	Rietstraat 274 Almelo	Gebouwen	10,30	6,80	241980,69	484451,36
15608	Rietstraat 268 Almelo	Gebouwen	10,70	6,40	242007,18	484472,59
15609	Rietstraat 276GA05 Almelo	Gebouwen	10,09	2,40	241981,48	484439,56
15610	Rietstraat 276GA04 Almelo	Gebouwen	10,13	2,40	241981,17	484441,91
15611	Rietstraat 276GA03 Almelo	Gebouwen	10,22	2,40	241974,87	484445,89
15612	Rietstraat 276GA02 Almelo	Gebouwen	10,21	2,40	241980,56	484446,60
15613	Rietstraat 276GA01 Almelo	Gebouwen	10,31	2,50	241974,26	484450,71
15614	Geen verblijfsobject	Gebouwen	10,30	3,00	242003,51	484449,99
15615	P.C. Hooftstraat 19 Almelo	Gebouwen	10,73	7,70	241922,93	484489,77
15616	P.C. Hooftstraat 17 Almelo	Gebouwen	10,72	7,50	241909,79	484494,83
15617	P.C. Hooftstraat 15 Almelo	Gebouwen	10,69	7,60	241921,79	484508,46
15618	P.C. Hooftstraat 13 Almelo	Gebouwen	10,70	7,60	241909,18	484510,34
15619	P.C. Hooftstraat 9 Almelo	Gebouwen	10,71	7,20	241913,39	484522,00
15620	P.C. Hooftstraat 7 Almelo	Gebouwen	10,70	7,10	241920,82	484522,51
15621	P.C. Hooftstraat 5 Almelo	Gebouwen	10,71	7,20	241920,40	484528,58
15622	Geen verblijfsobject	Gebouwen	10,71	3,00	241896,05	484522,38
15623	Geen verblijfsobject	Gebouwen	10,70	3,00	241911,88	484516,09
15624	Geen verblijfsobject	Gebouwen	10,72	3,50	241879,59	484501,84
15625	Geen verblijfsobject	Gebouwen	10,64	3,00	241855,04	484575,96
15626	Geen verblijfsobject	Gebouwen	10,68	2,60	241861,62	484533,16
15627	Geen verblijfsobject	Gebouwen	10,68	3,00	241865,31	484533,36
15628	Geen verblijfsobject	Gebouwen	10,68	3,00	241856,31	484532,89
15630	15629_Bornerbroeksestraat Almelo	Gebouwen	10,67	8,50	241839,40	484531,61
15631	Geen verblijfsobject	Gebouwen	10,71	3,00	241908,00	484527,79
15632	Geen verblijfsobject	Gebouwen	10,71	3,00	241908,00	484527,79
15633	Geen verblijfsobject	Gebouwen	10,72	2,80	241893,65	484500,37
15634	Bornerbroeksestraat 266 Almelo	Gebouwen	10,67	5,90	241839,40	484531,61
15635	Bornerbroeksestraat 266 Almelo	Gebouwen	10,68	6,00	241837,19	484526,57
15636	Bornerbroeksestraat 270 Almelo	Gebouwen	10,72	5,90	241846,58	484511,99
15637	Bornerbroeksestraat 274 Almelo	Gebouwen	10,72	6,90	241846,58	484511,99
15638	Bornerbroeksestraat 276 Almelo	Gebouwen	10,74	3,40	241849,11	484500,85
15639	Bornerbroeksestraat 278 Almelo	Gebouwen	10,76	7,60	241859,68	484494,87
15640	Geen verblijfsobject	Gebouwen	10,78	6,30	241849,19	484489,90
15641	Geen verblijfsobject	Gebouwen	10,70	3,00	241858,61	484521,83

Model: 221130 Plansituatie 2037 - akoestisch onderzoek
Groep: (hoofdgroep)
Lijst van Gebouwen, voor rekenmethode Wegverkeerslawaai - RMG-2012, wegverkeer

Naam	Omschr.	Groep	Maaiveld	Rel.H	X-1	Y-1
15642	Geen verblijfsobject	Gebouwen	10,71	3,30	241881,99	484513,02
15643	Geen verblijfsobject	Gebouwen	10,75	4,90	241862,95	484495,75
15644	Geen verblijfsobject	Gebouwen	10,74	5,00	241875,78	484497,10
15645	Geen verblijfsobject	Gebouwen	11,26	3,00	242331,77	484789,12
15646	Geen verblijfsobject	Gebouwen	11,25	3,00	242339,96	484783,80
15647	Geen verblijfsobject	Gebouwen	11,20	2,50	242344,20	484818,02
15648	Jasmijnstraat 57 Almelo	Gebouwen	11,18	7,10	242363,95	484835,28
15649	Jasmijnstraat 55 Almelo	Gebouwen	11,19	7,20	242356,18	484834,83
15650	Jasmijnstraat 53 Almelo	Gebouwen	11,19	7,10	242355,87	484840,13
15651	Jasmijnstraat 51 Almelo	Gebouwen	11,17	7,10	242363,01	484852,79
15652	Jasmijnstraat 49 Almelo	Gebouwen	11,18	7,00	242355,27	484852,58
15653	Jasmijnstraat 47 Almelo	Gebouwen	11,17	6,90	242362,73	484863,43
15654	Jasmijnstraat 45 Almelo	Gebouwen	11,17	6,90	242362,73	484863,43
15655	Jasmijnstraat 43 Almelo	Gebouwen	11,17	6,80	242362,58	484868,75
15656	Jasmijnstraat 41 Almelo	Gebouwen	11,17	7,20	242362,44	484874,18
15657	Geen verblijfsobject	Gebouwen	11,19	3,00	242353,48	484840,12
15658	Geen verblijfsobject	Gebouwen	11,18	3,00	242349,07	484875,04
15659	Geen verblijfsobject	Gebouwen	11,20	3,00	242349,43	484861,81
15660	Geen verblijfsobject	Gebouwen	11,19	3,00	242349,65	484853,64
15661	Geen verblijfsobject	Gebouwen	11,18	3,00	242352,33	484873,91
15662	Geen verblijfsobject	Gebouwen	11,20	3,00	242349,36	484864,37
15663	Geen verblijfsobject	Gebouwen	11,19	3,00	242349,72	484851,16
15664	Geen verblijfsobject	Gebouwen	11,20	3,00	242348,64	484841,06
15665	Geen verblijfsobject	Gebouwen	11,23	2,60	242329,17	484851,29
15666	Gagelstraat 33 Almelo	Gebouwen	11,21	6,20	242209,86	484923,95
15667	Gagelstraat 37 Almelo	Gebouwen	11,15	6,20	242208,54	484913,87
15668	Gagelstraat 35 Almelo	Gebouwen	11,20	6,10	242217,04	484920,15
15669	Gagelstraat 39 Almelo	Gebouwen	11,14	6,20	242222,17	484906,41
15670	Gagelstraat 41 Almelo	Gebouwen	11,14	6,20	242221,29	484899,20
15671	Gagelstraat 43 Almelo	Gebouwen	11,14	6,10	242221,29	484899,16
15672	Gagelstraat 45 Almelo	Gebouwen	11,13	6,20	242213,44	484894,97
15673	Gagelstraat 47 Almelo	Gebouwen	11,14	6,30	242220,08	484889,14
15674	Geen verblijfsobject	Gebouwen	11,11	3,00	242195,69	484902,32
15675	Geen verblijfsobject	Gebouwen	11,24	2,90	242183,94	484844,49
15676	Gagelstraat 52 Almelo	Gebouwen	11,26	6,30	242229,83	484885,24
15677	Gagelstraat 50 Almelo	Gebouwen	11,27	6,60	242230,43	484890,18
15678	Gagelstraat 48 Almelo	Gebouwen	11,29	6,20	242243,61	484894,73
15679	Gagelstraat 46 Almelo	Gebouwen	11,24	5,90	242247,42	484904,08
15680	Gagelstraat 44 Almelo	Gebouwen	11,24	6,40	242247,42	484904,09
15681	Gagelstraat 42 Almelo	Gebouwen	11,18	6,30	242237,80	484910,61
15682	Gagelstraat 40 Almelo	Gebouwen	11,20	6,20	242238,56	484915,42
15683	Gagelstraat 38 Almelo	Gebouwen	11,24	6,20	242250,17	484920,63
15684	Geen verblijfsobject	Gebouwen	11,30	3,00	242262,62	484877,07
15685	Geen verblijfsobject	Gebouwen	11,26	3,00	242267,20	484916,98
15686	Gagelstraat 15 Almelo	Gebouwen	11,26	6,30	242217,27	484973,26
15687	Gagelstraat 17 Almelo	Gebouwen	11,28	6,10	242224,76	484967,01
15688	Gagelstraat 19 Almelo	Gebouwen	11,25	6,40	242215,92	484965,73
15689	Gagelstraat 21 Almelo	Gebouwen	11,24	6,20	242206,87	484960,12
15690	Gagelstraat 23 Almelo	Gebouwen	11,29	6,20	242221,10	484952,55
15691	Gagelstraat 25 Almelo	Gebouwen	11,30	6,20	242221,95	484950,01
15692	Gagelstraat 27 Almelo	Gebouwen	11,28	6,50	242218,16	484943,51
15693	Gagelstraat 29 Almelo	Gebouwen	11,25	6,40	242210,99	484937,02
15694	Gagelstraat 31 Almelo	Gebouwen	11,27	6,10	242218,25	484930,52
15695	Algenstraat 8 Almelo	Gebouwen	11,21	7,30	242185,23	484937,38
15696	Geen verblijfsobject	Gebouwen	11,20	3,00	242190,03	484961,94
15697	Geen verblijfsobject	Gebouwen	11,20	3,00	242192,01	484965,68
15698	Geen verblijfsobject	Gebouwen	11,18	3,00	242188,62	484950,50
15699	Gagelstraat 36 Almelo	Gebouwen	11,23	6,40	242236,39	484927,38
15700	Gagelstraat 34 Almelo	Gebouwen	11,25	6,30	242237,27	484932,24
15701	Gagelstraat 32 Almelo	Gebouwen	11,26	6,20	242238,15	484937,06
15702	Gagelstraat 30 Almelo	Gebouwen	11,28	6,30	242249,05	484942,36
15703	Gagelstraat 26 Almelo	Gebouwen	11,35	6,20	242256,67	484956,19
15704	Gagelstraat 24 Almelo	Gebouwen	11,33	6,30	242247,04	484957,84
15705	Gagelstraat 28 Almelo	Gebouwen	11,36	6,00	242262,06	484950,27
15706	Gagelstraat 22 Almelo	Gebouwen	11,29	6,40	242247,24	484962,89
15707	Gagelstraat 20 Almelo	Gebouwen	11,28	6,30	242265,02	484969,48
15708	Gagelstraat 18 Almelo	Gebouwen	11,26	6,00	242249,70	484972,33
15709	Geen verblijfsobject	Gebouwen	11,29	3,00	242265,06	484928,72
15710	Jasmijnstraat 39 Almelo	Gebouwen	11,16	7,10	242362,28	484885,96
15711	Jasmijnstraat 37 Almelo	Gebouwen	11,17	7,20	242354,84	484886,14
15712	Jasmijnstraat 35 Almelo	Gebouwen	11,14	7,10	242362,36	484896,70
15713	Jasmijnstraat 33 Almelo	Gebouwen	11,15	7,20	242354,92	484896,76
15714	Jasmijnstraat 31 Almelo	Gebouwen	11,12	7,20	242362,44	484907,32
15715	Jasmijnstraat 29 Almelo	Gebouwen	11,14	7,20	242355,00	484907,38
15716	Jasmijnstraat 27 Almelo	Gebouwen	11,14	7,20	242362,53	484917,94
15717	Jasmijnstraat 25 Almelo	Gebouwen	11,14	7,20	242362,53	484918,07
15718	Geen verblijfsobject	Gebouwen	11,19	3,00	242336,27	484891,28

Model: 221130 Plansituatie 2037 - akoestisch onderzoek
Groep: (hoofdgroep)
Lijst van Gebouwen, voor rekenmethode Wegverkeerslawaai - RMG-2012, wegverkeer

Naam	Omschr.	Groep	Maaiveld	Rel.H	X-1	Y-1
15719	Geen verblijfsobject	Gebouwen	11,17	3,00	242334,91	484909,04
15720	Geen verblijfsobject	Gebouwen	11,18	3,00	242349,24	484884,69
15721	Geen verblijfsobject	Gebouwen	11,16	3,00	242349,32	484895,42
15722	Geen verblijfsobject	Gebouwen	11,14	3,00	242349,74	484908,67
15723	Geen verblijfsobject	Gebouwen	11,16	3,00	242345,93	484918,20
15724	Geen verblijfsobject	Gebouwen	11,17	3,00	242349,26	484887,75
15725	Geen verblijfsobject	Gebouwen	11,14	3,00	242349,42	484908,68
15726	Geen verblijfsobject	Gebouwen	11,16	3,00	242349,32	484895,42
15727	Geen verblijfsobject	Gebouwen	11,16	3,00	242352,34	484918,00
15728	Geen verblijfsobject	Gebouwen	11,18	3,00	242335,69	484918,28
15729	Rietstraat 107 Almelo	Gebouwen	11,32	6,40	242288,68	484920,37
15730	Rietstraat 109 Almelo	Gebouwen	11,31	6,60	242288,48	484919,08
15731	Rietstraat 111 Almelo	Gebouwen	11,26	6,60	242272,00	484911,10
15732	Rietstraat 113 Almelo	Gebouwen	11,26	6,50	242272,00	484911,10
15733	Rietstraat 115 Almelo	Gebouwen	11,29	6,70	242270,38	484901,63
15734	Rietstraat 117 Almelo	Gebouwen	11,29	6,60	242270,38	484901,63
15735	Rietstraat 119 Almelo	Gebouwen	11,30	6,40	242274,76	484891,68
15736	Rietstraat 121 Almelo	Gebouwen	11,29	6,40	242276,51	484883,73
15737	Rietstraat 123 Almelo	Gebouwen	11,30	7,00	242267,71	484879,47
15738	Rietstraat 122 Almelo	Gebouwen	11,19	6,70	242305,13	484923,38
15739	Rietstraat 124 Almelo	Gebouwen	11,21	6,80	242314,62	484919,00
15740	Rietstraat 126 Almelo	Gebouwen	11,21	6,20	242304,36	484918,48
15741	Rietstraat 128 Almelo	Gebouwen	11,21	6,60	242307,68	484906,43
15742	Rietstraat 130 Almelo	Gebouwen	11,22	6,70	242307,06	484901,49
15743	Rietstraat 132 Almelo	Gebouwen	11,21	6,70	242321,97	484895,02
15744	Rietstraat 134 Almelo	Gebouwen	11,21	6,60	242321,97	484895,02
15745	Rietstraat 136 Almelo	Gebouwen	11,22	6,70	242300,12	484885,82
15746	Rietstraat 138 Almelo	Gebouwen	11,22	6,70	242300,12	484885,82
15748	15747_Nieuwstraat Almelo	Gebouwen	10,82	2,30	241565,52	485439,14
15749	Nieuwstraat 40GA03 Almelo	Gebouwen	10,82	2,50	241560,86	485438,35
15750	Nieuwstraat 40GA04 Almelo	Gebouwen	10,84	2,50	241566,85	485431,38
15751	Nieuwstraat 40GA05 Almelo	Gebouwen	10,85	2,50	241567,41	485429,24
15752	Geen verblijfsobject	Gebouwen	10,88	3,00	241532,26	485419,35
15753	Geen verblijfsobject	Gebouwen	10,87	3,10	241553,64	485421,43
15754	Geen verblijfsobject	Gebouwen	10,87	3,40	241547,98	485420,53
15755	Nieuwstraat 40GA08 Almelo	Gebouwen	10,85	2,60	241572,04	485430,25
15756	Nieuwstraat 40GA06 Almelo	Gebouwen	10,86	2,60	241562,64	485426,66
15757	Nieuwstraat 40GA07 Almelo	Gebouwen	10,87	2,60	241568,50	485423,76
15758	Geen verblijfsobject	Gebouwen	10,92	3,50	241540,00	485419,40
15759	Geen verblijfsobject	Gebouwen	10,90	2,70	241537,32	485428,51
15760	Geen verblijfsobject	Gebouwen	10,85	2,60	241572,04	485430,25
15761	Goossenmaatsweg 10 Almelo	Gebouwen	11,03	5,70	241621,34	485400,94
15762	Goossenmaatsweg 10a Almelo	Gebouwen	10,94	8,40	241610,40	485397,73
15763	Goossenmaatsweg 12 Almelo	Gebouwen	10,94	6,70	241607,48	485392,57
15764	Goossenmaatsweg 18 Almelo	Gebouwen	10,90	6,40	241617,15	485363,91
15765	Goossenmaatsweg 15 Almelo	Gebouwen	10,73	5,80	241581,20	485383,89
15766	Goossenmaatsweg 17 Almelo	Gebouwen	10,71	6,20	241579,59	485379,42
15767	Goossenmaatsweg 13 Almelo	Gebouwen	10,75	5,90	241583,51	485387,84
15768	Goossenmaatsweg 11 Almelo	Gebouwen	10,77	7,10	241594,61	485389,98
15769	Goossenmaatsweg 9 Almelo	Gebouwen	10,83	7,20	241579,26	485403,97
15770	Goossenmaatsweg 7 Almelo	Gebouwen	10,87	7,30	241599,95	485400,46
15771	Goossenmaatsweg 5 Almelo	Gebouwen	10,89	7,10	241595,14	485408,31
15772	Goossenmaatsweg 17GA01 Almelo	Gebouwen	10,71	2,50	241572,76	485381,07
15773	Goossenmaatsweg 8 Almelo	Gebouwen	10,94	6,80	241615,80	485414,10
15774	Goossenmaatsweg 14 Almelo	Gebouwen	10,92	4,00	241643,53	485360,94
15775	Geen verblijfsobject	Gebouwen	10,86	3,00	241652,86	485382,90
15776	Geen verblijfsobject	Gebouwen	10,86	3,00	241648,91	485371,55
15777	Geen verblijfsobject	Gebouwen	10,87	2,60	241649,99	485382,52
15778	Geen verblijfsobject	Gebouwen	11,12	2,40	241627,54	485381,17
15779	Geen verblijfsobject	Gebouwen	11,14	4,40	241625,18	485386,67
15780	Geen verblijfsobject	Gebouwen	10,88	3,20	241644,60	485372,35
15781	Geen verblijfsobject	Gebouwen	10,97	2,80	241643,79	485407,27
15782	Geen verblijfsobject	Gebouwen	10,88	3,00	241652,20	485388,16
15783	Geen verblijfsobject	Gebouwen	10,95	3,00	241607,28	485430,97
15784	Prinsenkampsweg 1a Almelo	Gebouwen	10,86	3,10	241593,53	485428,87
15785	Nieuwstraat 22GA04 Almelo	Gebouwen	10,85	2,60	241605,91	485464,41
15786	Nieuwstraat 22GA03 Almelo	Gebouwen	10,86	2,60	241603,47	485464,01
15787	Nieuwstraat 22GA02 Almelo	Gebouwen	10,84	2,60	241600,83	485464,33
15788	Nieuwstraat 22GA01 Almelo	Gebouwen	10,83	2,60	241598,37	485463,84
15789	Nieuwstraat 22GA10 Almelo	Gebouwen	10,84	2,60	241601,64	485447,14
15790	Nieuwstraat 22GA11 Almelo	Gebouwen	10,83	2,50	241600,80	485452,02
15791	Nieuwstraat 22GA12 Almelo	Gebouwen	10,85	2,50	241606,63	485448,00
15792	Nieuwstraat 22GA13 Almelo	Gebouwen	10,85	2,50	241606,65	485448,00
15793	Nieuwstraat 22GA07 Almelo	Gebouwen	10,89	2,50	241611,62	485448,85
15794	Nieuwstraat 22GA06 Almelo	Gebouwen	10,91	2,50	241613,84	485449,24
15795	Nieuwstraat 22GA08 Almelo	Gebouwen	10,87	2,50	241610,07	485443,40
15796	Nieuwstraat 22GA09 Almelo	Gebouwen	10,87	2,50	241609,12	485448,42

Model: 221130 Plansituatie 2037 - akoestisch onderzoek
Groep: (hoofdgroep)
Lijst van Gebouwen, voor rekenmethode Wegverkeerslawaai - RMG-2012, wegverkeer

Naam	Omschr.	Groep	Maaiveld	Rel.H	X-1	Y-1
15797	Nieuwstraat 22GA05 Almelo	Gebouwen	10,85	2,50	241606,65	485448,00
15798	Geen verblijfsobject	Gebouwen	10,85	3,40	241582,80	485425,46
15799	Goossenmaatsweg 2 Almelo	Gebouwen	10,95	4,80	241641,38	485430,59
15800	Goossenmaatsweg 4 Almelo	Gebouwen	11,02	6,30	241619,83	485430,42
15801	Goossenmaatsweg 6 Almelo	Gebouwen	11,04	6,40	241618,60	485425,46
15802	Goossenmaatsweg 6a Almelo	Gebouwen	10,93	3,40	241650,38	485402,82
15803	Geen verblijfsobject	Gebouwen	10,94	3,00	241644,18	485423,99
15804	Geen verblijfsobject	Gebouwen	11,02	3,00	241648,72	485451,88
15805	Geen verblijfsobject	Gebouwen	10,98	3,00	241652,21	485446,56
15806	Nieuwstraat 61 Almelo	Gebouwen	10,65	6,10	241491,99	485471,15
15807	Nieuwstraat 59 Almelo	Gebouwen	10,66	7,20	241493,30	485471,35
15808	Nieuwstraat 57 Almelo	Gebouwen	10,64	6,20	241503,07	485472,34
15809	Nieuwstraat 55 Almelo	Gebouwen	10,64	5,80	241503,32	485472,37
15810	Nieuwstraat 53 Almelo	Gebouwen	10,63	7,60	241507,92	485472,84
15811	Nieuwstraat 49 Almelo	Gebouwen	10,73	6,20	241549,23	485492,81
15812	Knoopshofte 8 Almelo	Gebouwen	10,80	7,20	241565,78	485532,47
15813	Knoopshofte 6 Almelo	Gebouwen	10,80	7,20	241569,75	485527,37
15814	Knoopshofte 4 Almelo	Gebouwen	10,80	7,30	241556,94	485526,22
15815	Achter de Molen 2 Almelo	Gebouwen	10,82	3,30	241534,59	485539,56
15816	Achter de Molen 2GA02 Almelo	Gebouwen	10,82	2,70	241529,05	485539,11
15817	Achter de Molen 2GA01 Almelo	Gebouwen	10,82	2,80	241531,83	485539,33
15818	Geen verblijfsobject	Gebouwen	10,73	3,00	241505,46	485498,55
15819	Geen verblijfsobject	Gebouwen	10,77	3,40	241570,77	485541,11
15820	Nieuwstraat 51a Almelo	Gebouwen	10,67	7,20	241517,88	485487,12
15822	15821_Nieuwstraat Almelo	Gebouwen	10,74	7,00	241581,49	485470,87
15823	Geen verblijfsobject	Gebouwen	10,73	5,10	241505,46	485498,55
15824	Achter de Molen 4 Almelo	Gebouwen	10,79	6,20	241487,93	485504,15
15825	Achter de Molen 2GA08 Almelo	Gebouwen	10,87	2,70	241509,02	485537,61
15826	Achter de Molen 2GA07 Almelo	Gebouwen	10,89	2,70	241508,53	485543,19
15827	Achter de Molen 2GA06 Almelo	Gebouwen	10,86	2,60	241514,53	485537,95
15828	Achter de Molen 2GA05 Almelo	Gebouwen	10,86	2,60	241514,53	485537,95
15829	Achter de Molen 2GA04 Almelo	Gebouwen	10,86	2,60	241522,99	485544,42
15830	Achter de Molen 2GA03 Almelo	Gebouwen	10,83	2,60	241526,26	485538,88
15831	Geen verblijfsobject	Gebouwen	10,89	4,80	241500,94	485564,45
15832	Jan Steenstraat 103 Almelo	Gebouwen	10,50	7,50	241296,56	484567,11
15833	Jan Steenstraat 105 Almelo	Gebouwen	10,53	7,50	241302,79	484567,13
15834	Jan Steenstraat 107 Almelo	Gebouwen	10,68	7,50	241309,02	484567,16
15835	Jan Steenstraat 67a Almelo	Gebouwen	10,54	10,50	241169,74	484576,90
15836	Jan Steenstraat 69 Almelo	Gebouwen	10,07	4,30	241214,78	484559,60
15837	Geen verblijfsobject	Gebouwen	10,29	3,00	241302,88	484544,00
15838	Geen verblijfsobject	Gebouwen	10,32	3,00	241302,87	484546,64
15839	Geen verblijfsobject	Gebouwen	10,04	3,00	241296,65	484546,29
15840	Koedijk 1 Almelo	Gebouwen	10,54	6,40	241285,45	484450,61
15841	Koedijk 1a Almelo	Gebouwen	10,05	4,60	241251,08	484470,68
15843	15842_Jan Steenstraat Almelo	Gebouwen	10,18	14,20	241256,37	484562,91
15845	15844_Jan Steenstraat Almelo	Gebouwen	10,56	14,20	241136,04	484586,38
15847	15846_Jan Steenstraat Almelo	Gebouwen	10,45	14,10	241259,31	484572,72
15848	Maardijk 128 Almelo	Gebouwen	10,47	6,10	240987,49	484467,10
15849	Maardijk 128b Almelo	Gebouwen	10,32	2,70	241001,25	484419,05
15850	Maardijk 83b Almelo	Gebouwen	8,91	5,20	240957,38	484429,10
15851	Pieter Lastmanstraat 29 Almelo	Gebouwen	10,72	7,70	240971,37	484589,17
15852	Pieter Lastmanstraat 27 Almelo	Gebouwen	10,71	7,60	240969,82	484584,14
15853	Pieter Lastmanstraat 25 Almelo	Gebouwen	10,69	7,70	240968,28	484579,10
15854	Pieter Lastmanstraat 23 Almelo	Gebouwen	10,52	7,50	240966,73	484574,07
15855	Pieter Lastmanstraat 21 Almelo	Gebouwen	10,51	7,50	240965,18	484569,03
15856	Pieter Lastmanstraat 19 Almelo	Gebouwen	10,49	7,60	240963,63	484564,00
15857	Geen verblijfsobject	Gebouwen	10,72	3,00	240963,48	484582,30
15858	Geen verblijfsobject	Gebouwen	10,62	3,00	240964,02	484574,90
15859	Geen verblijfsobject	Gebouwen	10,62	3,00	240964,02	484574,90
15860	Geen verblijfsobject	Gebouwen	10,71	3,00	240959,14	484568,61
15861	Geen verblijfsobject	Gebouwen	10,59	3,00	240960,92	484564,83
15862	Geen verblijfsobject	Gebouwen	10,38	7,00	241000,33	484458,30
15863	Geen verblijfsobject	Gebouwen	10,15	3,00	241015,68	484526,10
15864	Geen verblijfsobject	Gebouwen	10,26	3,00	241006,06	484473,16
15865	Geen verblijfsobject	Gebouwen	10,36	3,00	241106,71	484396,28
15866	Koedijk 3 Almelo	Gebouwen	10,33	5,00	241116,33	484450,06
15867	Jan Steenstraat 35 Almelo	Gebouwen	9,92	4,00	241053,39	484569,19
15868	Jan Steenstraat 35a Almelo	Gebouwen	10,55	3,80	241111,92	484586,08
15870	15869_Jan Steenstraat Almelo	Gebouwen	10,39	14,30	241133,13	484576,55
15871	Pieter Lastmanstraat 31 Almelo	Gebouwen	10,68	7,60	240980,76	484586,29
15872	Geen verblijfsobject	Gebouwen	10,71	3,00	240966,63	484592,14
15873	Geen verblijfsobject	Gebouwen	10,72	3,00	240964,59	484585,75
15875	15874_Jan Steenstraat Almelo	Gebouwen	10,70	14,20	240994,21	484605,62
15877	15876_Jan Steenstraat Almelo	Gebouwen	10,63	14,20	241013,06	484600,03
15878	Geen verblijfsobject	Gebouwen	10,71	3,00	241265,35	484669,60
15879	Geen verblijfsobject	Gebouwen	10,71	3,00	241265,35	484669,60
15880	Adriaen van Ostadestraat 16 Almelo	Gebouwen	10,63	7,30	240999,92	484729,94

Model: 221130 Plansituatie 2037 - akoestisch onderzoek
Groep: (hoofdgroep)
Lijst van Gebouwen, voor rekenmethode Wegverkeerslawaai - RMG-2012, wegverkeer

Naam	Omschr.	Groep	Maaiveld	Rel.H	X-1	Y-1
15881	Adriaen van Ostadestraat 14 Almelo	Gebouwen	10,63	7,30	240999,92	484729,94
15882	Jacob van Ruysdaelstraat 23 Almelo	Gebouwen	10,72	7,30	241040,42	484725,20
15883	Jacob van Ruysdaelstraat 25 Almelo	Gebouwen	10,72	7,20	241040,42	484725,20
15884	Adriaen van Ostadestraat 43 Almelo	Gebouwen	10,57	7,30	241000,72	484709,23
15885	Adriaen van Ostadestraat 53 Almelo	Gebouwen	10,62	7,30	241027,82	484702,30
15886	Adriaen van Ostadestraat 55 Almelo	Gebouwen	10,67	7,40	241026,01	484694,35
15887	Adriaen van Ostadestraat 57 Almelo	Gebouwen	10,65	7,40	241031,54	484693,74
15888	Adriaen van Ostadestraat 45 Almelo	Gebouwen	10,72	7,30	240998,33	484697,42
15889	Adriaen van Ostadestraat 47 Almelo	Gebouwen	10,60	7,40	241011,76	484708,01
15890	Adriaen van Ostadestraat 49 Almelo	Gebouwen	10,60	7,40	241017,28	484707,39
15891	Adriaen van Ostadestraat 51 Almelo	Gebouwen	10,62	7,40	241022,30	484702,91
15892	Geen verblijfsobject	Gebouwen	10,69	2,90	241026,76	484725,36
15893	Geen verblijfsobject	Gebouwen	10,65	3,00	241013,69	484729,38
15894	Geen verblijfsobject	Gebouwen	10,65	3,00	241013,69	484729,38
15895	Geen verblijfsobject	Gebouwen	10,68	3,00	241026,38	484728,04
15897	15896_Adriaen van Ostadestraat Almelo	Gebouwen	10,60	7,70	240968,34	484711,53
15899	15898_Adriaen van Ostadestraat Almelo	Gebouwen	10,60	8,00	240969,26	484734,34
15901	15900_Adriaen van Ostadestraat Almelo	Gebouwen	10,57	8,00	240967,63	484719,41
15903	15902_Adriaen van Ostadestraat Almelo	Gebouwen	10,66	8,10	240971,70	484756,74
15905	15904_Adriaen van Ostadestraat Almelo	Gebouwen	10,68	8,10	240974,12	484764,03
15907	15906_Adriaen van Ostadestraat Almelo	Gebouwen	10,69	7,80	240973,24	484771,69
15909	15908_Adriaen van Ostadestraat Almelo	Gebouwen	10,63	8,00	240972,37	484749,11
15910	P.C. Hooftstraat 3 Almelo	Gebouwen	10,70	7,00	241919,98	484534,65
15911	P.C. Hooftstraat 1 Almelo	Gebouwen	10,69	7,00	241912,15	484540,08
15912	Tollensstraat 31 Almelo	Gebouwen	10,72	7,00	241885,11	484588,32
15913	Tollensstraat 47 Almelo	Gebouwen	10,68	6,70	241911,11	484552,88
15914	Tollensstraat 45 Almelo	Gebouwen	10,67	7,00	241911,60	484562,96
15915	Tollensstraat 43 Almelo	Gebouwen	10,67	6,80	241907,62	484565,89
15916	Tollensstraat 41 Almelo	Gebouwen	10,66	7,10	241903,59	484568,86
15917	Tollensstraat 39 Almelo	Gebouwen	10,63	7,10	241899,52	484571,86
15918	Tollensstraat 37 Almelo	Gebouwen	10,64	6,80	241890,76	484570,61
15919	Tollensstraat 35 Almelo	Gebouwen	10,64	6,80	241887,64	484566,44
15920	Tollensstraat 33 Almelo	Gebouwen	10,69	6,90	241886,44	484581,58
15921	Geen verblijfsobject	Gebouwen	10,69	3,00	241903,53	484537,50
15922	Geen verblijfsobject	Gebouwen	10,68	3,00	241900,03	484546,39
15923	Geen verblijfsobject	Gebouwen	10,68	3,00	241900,03	484546,39
15924	Rietstraat 243 Almelo	Gebouwen	10,83	7,40	242006,03	484496,24
15925	Rietstraat 241 Almelo	Gebouwen	10,82	7,20	242012,08	484496,79
15926	Constantijn Huygensstraat 17 Almelo	Gebouwen	10,80	6,60	242011,79	484563,39
15927	Constantijn Huygensstraat 15 Almelo	Gebouwen	10,79	6,60	242010,86	484568,30
15928	Constantijn Huygensstraat 13 Almelo	Gebouwen	10,77	6,70	242009,91	484573,29
15929	Constantijn Huygensstraat 11 Almelo	Gebouwen	10,75	6,70	242008,96	484578,28
15930	Geen verblijfsobject	Gebouwen	10,84	3,50	241960,57	484511,01
15931	Geen verblijfsobject	Gebouwen	10,88	2,50	241999,53	484512,30
15932	Geen verblijfsobject	Gebouwen	10,84	3,00	242005,83	484498,72
15933	Geen verblijfsobject	Gebouwen	10,84	3,00	242005,83	484498,72
15934	Geen verblijfsobject	Gebouwen	10,87	3,00	241995,63	484530,08
15935	Geen verblijfsobject	Gebouwen	10,88	3,00	241993,43	484529,68
15936	Geen verblijfsobject	Gebouwen	10,88	3,00	242000,60	484519,90
15937	Geen verblijfsobject	Gebouwen	10,88	3,00	242000,60	484519,90
15939	15938_Rietstraat Almelo	Gebouwen	10,73	7,80	241967,24	484488,07
15941	15940_Rietstraat Almelo	Gebouwen	10,76	7,70	241992,47	484490,22
15943	15942_Rietstraat Almelo	Gebouwen	10,79	7,70	241979,02	484498,92
15945	15944_Rietstraat Almelo	Gebouwen	10,74	7,70	241979,86	484489,14
15946	Rietstraat 245 Almelo	Gebouwen	10,81	7,70	241991,63	484499,98
15947	Geen verblijfsobject	Gebouwen	10,89	3,00	241967,58	484577,31
15948	P.C. Hooftstraat 12 Almelo	Gebouwen	10,76	6,80	241931,95	484535,14
15949	P.C. Hooftstraat 14 Almelo	Gebouwen	10,71	6,90	241932,36	484529,09
15950	P.C. Hooftstraat 16 Almelo	Gebouwen	10,73	7,20	241940,10	484523,54
15951	P.C. Hooftstraat 18 Almelo	Gebouwen	10,73	7,00	241942,82	484511,68
15952	P.C. Hooftstraat 20 Almelo	Gebouwen	10,67	7,10	241933,60	484510,94
15953	Geen verblijfsobject	Gebouwen	10,77	3,00	241945,52	484523,91
15954	Geen verblijfsobject	Gebouwen	10,83	3,00	241960,52	484507,82
15955	Geen verblijfsobject	Gebouwen	10,76	3,00	241943,07	484497,02
15956	Geen verblijfsobject	Gebouwen	10,74	3,00	241940,57	484496,82
15958	15957_Rietstraat Almelo	Gebouwen	10,73	7,70	241967,24	484488,07
15959	Geen verblijfsobject	Gebouwen	10,75	3,00	241946,47	484511,87
15960	Geen verblijfsobject	Gebouwen	10,79	3,00	241952,84	484494,11
15961	Geen verblijfsobject	Gebouwen	10,81	3,00	241952,56	484497,94
15962	Brederostraat 18 Almelo	Gebouwen	10,74	6,90	241945,81	484585,62
15963	Brederostraat 20 Almelo	Gebouwen	10,79	6,70	241946,56	484572,56
15964	Brederostraat 22 Almelo	Gebouwen	10,79	6,90	241946,56	484572,56
15965	Brederostraat 24 Almelo	Gebouwen	10,75	6,80	241937,12	484567,09
15966	P.C. Hooftstraat 2 Almelo	Gebouwen	10,73	6,70	241934,32	484569,20
15967	P.C. Hooftstraat 4 Almelo	Gebouwen	10,69	6,90	241930,78	484552,39
15968	P.C. Hooftstraat 8 Almelo	Gebouwen	10,71	7,00	241931,12	484547,40
15969	P.C. Hooftstraat 6 Almelo	Gebouwen	10,80	6,80	241945,44	484553,51

Model: 221130 Plansituatie 2037 - akoestisch onderzoek
Groep: (hoofdgroep)
Lijst van Gebouwen, voor rekenmethode Wegverkeerslawaai - RMG-2012, wegverkeer

Naam	Omschr.	Groep	Maaiveld	Rel.H	X-1	Y-1
15970	P.C. Hooftstraat 10 Almelo	Gebouwen	10,81	7,10	241931,54	484541,19
15971	Bornerbroeksestraat 230 Almelo	Gebouwen	10,74	7,70	241844,22	484646,79
15972	Bornerbroeksestraat 234 Almelo	Gebouwen	10,73	7,00	241830,98	484639,92
15973	Bornerbroeksestraat 232 Almelo	Gebouwen	10,75	7,20	241830,72	484646,32
15974	Nicolaas Beetsstraat 12 Almelo	Gebouwen	10,49	7,00	241736,17	484614,65
15975	Nicolaas Beetsstraat 14 Almelo	Gebouwen	10,49	7,20	241736,17	484614,65
15976	Nicolaas Beetsstraat 16 Almelo	Gebouwen	10,51	7,30	241730,53	484615,04
15977	Nicolaas Beetsstraat 18 Almelo	Gebouwen	10,56	7,00	241719,76	484608,17
15978	Nicolaas Beetsstraat 20 Almelo	Gebouwen	10,56	7,00	241716,94	484600,83
15979	Nicolaas Beetsstraat 22 Almelo	Gebouwen	10,55	7,10	241707,46	484616,90
15980	Nicolaas Beetsstraat 24 Almelo	Gebouwen	10,55	6,80	241707,46	484616,90
15981	Geen verblijfsobject	Gebouwen	10,54	3,00	241717,26	484583,48
15982	Geen verblijfsobject	Gebouwen	10,50	3,00	241730,32	484589,07
15983	Geen verblijfsobject	Gebouwen	10,55	3,00	241716,81	484598,12
15984	Nicolaas Beetsstraat 39 Almelo	Gebouwen	10,43	7,60	241665,85	484642,71
15985	Nicolaas Beetsstraat 37 Almelo	Gebouwen	10,48	7,40	241666,74	484655,69
15986	Nicolaas Beetsstraat 35 Almelo	Gebouwen	10,54	7,40	241678,21	484661,50
15987	Nicolaas Beetsstraat 33 Almelo	Gebouwen	10,60	6,60	241685,50	484668,32
15988	Nicolaas Beetsstraat 31 Almelo	Gebouwen	10,57	7,50	241686,15	484654,30
15989	Nicolaas Beetsstraat 29 Almelo	Gebouwen	10,57	7,10	241688,78	484654,11
15990	Nicolaas Beetsstraat 27 Almelo	Gebouwen	10,49	5,90	241697,45	484637,82
15991	Nicolaas Beetsstraat 25 Almelo	Gebouwen	10,49	5,90	241701,66	484654,32
15992	Bornerbroeksestraat 226 Almelo	Gebouwen	10,73	7,60	241839,45	484672,86
15993	Nicolaas Beetsstraat 10 Almelo	Gebouwen	10,45	6,90	241746,84	484611,85
15994	Nicolaas Beetsstraat 9 Almelo	Gebouwen	10,49	7,10	241750,80	484650,22
15995	Geen verblijfsobject	Gebouwen	10,62	3,00	241749,03	484761,45
15996	Geen verblijfsobject	Gebouwen	10,74	4,30	241851,12	484674,88
15997	Joost van den Vondelstraat 43 Almelo	Gebouwen	10,72	7,10	241948,60	484672,55
15998	Rietstraat 169 Almelo	Gebouwen	11,54	0,00	242252,91	484664,80
15999	Geen verblijfsobject	Gebouwen	10,55	3,00	241694,69	484665,09
16000	Geen verblijfsobject	Gebouwen	10,60	3,00	241685,86	484668,29
16001	Geen verblijfsobject	Gebouwen	10,53	3,00	241668,41	484667,08
16002	Nicolaas Beetsstraat 23 Almelo	Gebouwen	10,44	5,90	241711,22	484636,72
16003	Nicolaas Beetsstraat 21 Almelo	Gebouwen	10,44	5,90	241711,22	484636,72
16004	Nicolaas Beetsstraat 19 Almelo	Gebouwen	10,42	5,80	241720,59	484636,02
16005	Nicolaas Beetsstraat 17 Almelo	Gebouwen	10,45	5,80	241721,67	484652,11
16006	Nicolaas Beetsstraat 15 Almelo	Gebouwen	10,44	5,90	241728,59	484643,84
16007	Nicolaas Beetsstraat 13 Almelo	Gebouwen	10,44	5,90	241730,75	484643,68
16008	Nicolaas Beetsstraat 11 Almelo	Gebouwen	10,48	6,70	241738,90	484649,84
16009	Geen verblijfsobject	Gebouwen	10,49	3,00	241724,82	484671,07
16010	Bornerbroeksestraat 287a Almelo	Gebouwen	10,70	7,70	241797,30	484686,08
16011	Bornerbroeksestraat 224 Almelo	Gebouwen	10,68	7,80	241829,54	484673,64
16012	Rietstraat 89 Almelo	Gebouwen	11,30	6,60	242277,08	484977,35
16013	Rietstraat 91 Almelo	Gebouwen	11,30	6,70	242276,29	484965,60
16014	Rietstraat 93 Almelo	Gebouwen	11,30	6,50	242276,29	484965,60
16015	Rietstraat 95 Almelo	Gebouwen	11,35	6,40	242278,60	484953,98
16016	Rietstraat 97 Almelo	Gebouwen	11,35	6,80	242293,99	484951,52
16017	Rietstraat 99 Almelo	Gebouwen	11,36	6,80	242276,74	484944,09
16018	Rietstraat 101 Almelo	Gebouwen	11,36	6,20	242276,74	484944,09
16019	Rietstraat 105 Almelo	Gebouwen	11,30	6,40	242274,02	484927,34
16020	Rietstraat 103 Almelo	Gebouwen	11,35	6,30	242290,99	484935,41
16021	Rietstraat 110 Almelo	Gebouwen	11,22	7,00	242316,94	484960,54
16022	Rietstraat 112 Almelo	Gebouwen	11,19	6,20	242323,87	484947,22
16023	Rietstraat 114 Almelo	Gebouwen	11,19	6,30	242323,87	484947,22
16024	Rietstraat 116 Almelo	Gebouwen	11,19	6,60	242307,82	484939,71
16025	Rietstraat 118 Almelo	Gebouwen	11,18	6,40	242306,90	484934,58
16026	Rietstraat 120 Almelo	Gebouwen	11,18	6,80	242321,50	484926,18
16027	Jasmijnstraat 11 Almelo	Gebouwen	11,19	7,50	242356,00	484925,24
16028	Kroosstraat 1 Almelo	Gebouwen	11,22	6,90	242351,92	484967,25
16029	Kroosstraat 3 Almelo	Gebouwen	11,24	6,90	242350,54	484975,07
16030	Jasmijnstraat 1 Almelo	Gebouwen	11,17	7,50	242354,81	484950,94
16031	Jasmijnstraat 3 Almelo	Gebouwen	11,17	7,30	242352,00	484945,68
16032	Jasmijnstraat 5 Almelo	Gebouwen	11,17	7,20	242352,00	484945,68
16033	Jasmijnstraat 7 Almelo	Gebouwen	11,17	7,30	242352,49	484935,47
16034	Jasmijnstraat 9 Almelo	Gebouwen	11,17	7,40	242352,49	484935,47
16035	Rietstraat 104 Almelo	Gebouwen	11,21	6,70	242318,46	484970,99
16036	Rietstraat 106 Almelo	Gebouwen	11,21	7,10	242318,46	484970,99
16037	Rietstraat 108 Almelo	Gebouwen	11,22	7,10	242327,84	484964,25
16038	Geen verblijfsobject	Gebouwen	11,21	3,00	242343,12	484964,18
16039	Geen verblijfsobject	Gebouwen	11,24	2,30	242340,38	484974,09
16040	Geen verblijfsobject	Gebouwen	11,17	3,00	242340,37	484934,89
16041	Geen verblijfsobject	Gebouwen	11,18	3,00	242342,39	484929,88
16042	Geen verblijfsobject	Gebouwen	11,18	3,00	242342,39	484929,88
16043	Geen verblijfsobject	Gebouwen	11,17	3,00	242340,70	484940,03
16044	Violierstraat 152 Almelo	Gebouwen	11,18	7,60	242071,82	485048,57
16045	Violierstraat 150 Almelo	Gebouwen	11,21	7,70	242080,28	485047,92
16046	Violierstraat 148 Almelo	Gebouwen	11,25	7,10	242089,49	485045,40

Model: 221130 Plansituatie 2037 - akoestisch onderzoek
Groep: (hoofdgroep)
Lijst van Gebouwen, voor rekenmethode Wegverkeerslawaai - RMG-2012, wegverkeer

Naam	Omschr.	Groep	Maaiveld	Rel.H	X-1	Y-1
16047	Violierstraat 146 Almelo	Gebouwen	11,25	6,70	242097,71	485027,96
16048	Violierstraat 174 Almelo	Gebouwen	11,09	7,00	242020,37	485035,02
16049	Violierstraat 172 Almelo	Gebouwen	11,08	6,80	242025,94	485034,63
16051	16050_Violierstraat Almelo	Gebouwen	11,05	6,70	242039,17	485012,05
16052	Resedastraat 4 Almelo	Gebouwen	10,97	6,90	242023,26	484983,63
16053	Resedastraat 2 Almelo	Gebouwen	10,97	6,90	242023,26	484983,63
16054	Resedastraat 6 Almelo	Gebouwen	11,03	6,70	242033,14	484980,10
16055	Resedastraat 8 Almelo	Gebouwen	11,03	6,70	242033,14	484980,10
16056	Resedastraat 10 Almelo	Gebouwen	11,03	6,80	242044,04	484976,23
16057	Resedastraat 12 Almelo	Gebouwen	11,03	6,70	242044,04	484976,23
16058	Geen verblijfsobject	Gebouwen	11,05	3,00	242037,08	485014,91
16059	Geen verblijfsobject	Gebouwen	11,07	3,00	242021,46	485010,73
16060	Reigersstraat 15 Almelo	Gebouwen	11,09	7,50	242097,45	484982,28
16061	Reigersstraat 13 Almelo	Gebouwen	11,09	7,10	242097,45	484982,28
16062	Reigersstraat 11 Almelo	Gebouwen	11,18	7,90	242091,20	484989,16
16063	Geen verblijfsobject	Gebouwen	11,14	3,00	242076,62	484991,36
16064	Geen verblijfsobject	Gebouwen	11,10	2,70	242065,13	484987,93
16065	Geen verblijfsobject	Gebouwen	11,10	3,00	242066,91	484980,68
16066	Geen verblijfsobject	Gebouwen	11,10	3,00	242068,42	484980,15
16067	Geen verblijfsobject	Gebouwen	11,20	3,00	242090,01	485010,14
16068	Geen verblijfsobject	Gebouwen	11,20	3,00	242088,18	485021,46
16069	Violierstraat 87 Almelo	Gebouwen	11,31	6,30	242129,93	485086,62
16070	Violierstraat 85 Almelo	Gebouwen	11,34	6,30	242134,23	485068,38
16071	Violierstraat 83 Almelo	Gebouwen	11,33	6,50	242139,18	485083,60
16072	Violierstraat 146a Almelo	Gebouwen	11,27	7,00	242106,80	485040,42
16073	Violierstraat 144 Almelo	Gebouwen	11,29	6,40	242120,59	485037,13
16074	Violierstraat 142 Almelo	Gebouwen	11,29	6,20	242121,23	485036,92
16075	Violierstraat 140 Almelo	Gebouwen	11,29	6,40	242130,20	485050,81
16076	Violierstraat 138 Almelo	Gebouwen	11,29	6,20	242134,85	485049,28
16077	Violierstraat 136 Almelo	Gebouwen	11,30	6,20	242140,84	485030,51
16078	Violierstraat 134 Almelo	Gebouwen	11,29	6,20	242147,39	485034,89
16079	Violierstraat 132 Almelo	Gebouwen	11,29	6,10	242150,06	485027,47
16080	Violierstraat 130 Almelo	Gebouwen	11,29	6,00	242150,06	485027,47
16081	Violierstraat 128 Almelo	Gebouwen	11,25	6,40	242167,91	485029,81
16082	Violierstraat 126 Almelo	Gebouwen	11,25	6,30	242167,91	485029,81
16083	Violierstraat 124 Almelo	Gebouwen	11,21	6,40	242172,80	485029,64
16084	Violierstraat 122 Almelo	Gebouwen	11,25	6,20	242182,68	485029,28
16085	Geen verblijfsobject	Gebouwen	11,29	3,00	242120,21	485027,01
16086	Reigersstraat 4 Almelo	Gebouwen	11,36	6,90	242116,43	485010,76
16087	Reigersstraat 6 Almelo	Gebouwen	11,34	7,00	242125,04	485009,47
16088	Reigersstraat 8 Almelo	Gebouwen	11,26	6,80	242126,97	485002,56
16089	Reigersstraat 10 Almelo	Gebouwen	11,29	6,90	242124,79	484991,01
16090	Reigersstraat 12 Almelo	Gebouwen	11,30	7,00	242121,92	484991,62
16091	Reigersstraat 14 Almelo	Gebouwen	11,25	6,80	242120,78	484986,24
16092	Reigersstraat 16 Almelo	Gebouwen	11,18	6,80	242119,63	484980,86
16093	Reigersstraat 9 Almelo	Gebouwen	11,22	6,10	242101,79	484998,86
16094	Reigersstraat 7 Almelo	Gebouwen	11,24	6,70	242103,64	485009,15
16095	Reigersstraat 5 Almelo	Gebouwen	11,22	6,80	242096,25	485010,28
16096	Reigersstraat 3 Almelo	Gebouwen	11,23	18,00	242097,08	485015,73
16097	Reigersstraat 1 Almelo	Gebouwen	11,24	6,80	242097,92	485021,19
16098	Geen verblijfsobject	Gebouwen	11,17	3,00	242125,92	484980,87
16099	Geen verblijfsobject	Gebouwen	11,28	3,00	242128,18	484991,53
16100	Geen verblijfsobject	Gebouwen	11,14	2,70	242138,89	484965,44
16101	Reigersstraat 2 Almelo	Gebouwen	11,34	7,00	242118,40	485016,03
16102	Geen verblijfsobject	Gebouwen	11,31	3,00	242124,08	485023,31
16103	Geen verblijfsobject	Gebouwen	11,32	3,00	242135,02	485012,55
16104	Geen verblijfsobject	Gebouwen	11,26	3,00	242130,52	485004,38
16105	Dotterbloemstraat 6 Almelo	Gebouwen	11,19	7,40	242191,18	484972,84
16106	Dotterbloemstraat 4 Almelo	Gebouwen	11,18	7,40	242184,41	484986,27
16108	16107_Dotterbloemstraat Almelo	Gebouwen	11,19	9,10	242171,56	484996,26
16110	16109_Violierstraat Almelo	Gebouwen	11,01	5,40	242030,77	485090,07
16111	Geen verblijfsobject	Gebouwen	11,01	4,10	242022,87	485155,56
16112	Geen verblijfsobject	Gebouwen	11,08	3,00	242047,91	485159,43
16113	Geen verblijfsobject	Gebouwen	11,08	3,00	242047,91	485159,43
16114	Geen verblijfsobject	Gebouwen	11,07	2,70	242040,82	485168,24
16115	Knoopshofte 23 Almelo	Gebouwen	10,77	5,90	241579,73	485560,39
16116	Knoopshofte 13 Almelo	Gebouwen	10,88	4,30	241598,12	485558,90
16117	Knoopshofte 9 Almelo	Gebouwen	10,81	7,30	241597,65	485523,94
16118	Knoopshofte 7 Almelo	Gebouwen	10,79	7,20	241588,58	485523,08
16119	Knoopshofte 5 Almelo	Gebouwen	10,79	7,20	241585,61	485517,37
16120	Nieuwstraat 25GA03 Almelo	Gebouwen	10,92	2,30	241612,38	485533,40
16121	Geen verblijfsobject	Gebouwen	11,26	3,40	241656,76	485533,96
16122	Nieuwstraat 25GA02 Almelo	Gebouwen	10,90	2,50	241608,29	485539,01
16123	Nieuwstraat 25GA01 Almelo	Gebouwen	10,88	2,50	241604,74	485538,78
16124	Nieuwstraat 25GA04 Almelo	Gebouwen	10,92	2,40	241612,38	485533,40
16125	Nieuwstraat 25GA05 Almelo	Gebouwen	10,96	2,30	241617,34	485533,37
16126	Ambtstraat 7 Almelo	Gebouwen	10,98	4,30	241618,34	485538,92

Model: 221130 Plansituatie 2037 - akoestisch onderzoek
Groep: (hoofdgroep)
Lijst van Gebouwen, voor rekenmethode Wegverkeerslawaai - RMG-2012, wegverkeer

Naam	Omschr.	Groep	Maaiveld	Rel.H	X-1	Y-1
16127	Geen verblijfsobject	Gebouwen	10,98	3,00	241621,17	485523,87
16128	Nieuwstraat 31 Almelo	Gebouwen	10,82	5,40	241597,83	485491,86
16129	Nieuwstraat 25 Almelo	Gebouwen	10,93	6,50	241610,47	485493,96
16130	Nieuwstraat 22 Almelo	Gebouwen	10,87	5,70	241606,95	485475,00
16131	Nieuwstraat 30 Almelo	Gebouwen	10,77	4,30	241593,02	485477,91
16132	Nieuwstraat 32 Almelo	Gebouwen	10,74	0,00	241584,64	485474,67
16133	Nieuwstraat 26 Almelo	Gebouwen	10,85	7,30	241605,91	485464,41
16134	Nieuwstraat 28 Almelo	Gebouwen	10,83	7,70	241599,98	485471,15
16135	Geen verblijfsobject	Gebouwen	10,80	3,00	241584,17	485505,97
16136	Geen verblijfsobject	Gebouwen	10,93	6,50	241614,23	485461,28
16137	Nieuwstraat 23 Almelo	Gebouwen	10,91	5,70	241616,32	485505,74
16139	16138_Nieuwstraat Almelo	Gebouwen	11,01	7,00	241627,22	485512,92
16140	Nieuwstraat 15 Almelo	Gebouwen	10,98	6,10	241628,09	485496,94
16141	Nieuwstraat 9 Almelo	Gebouwen	11,04	5,90	241638,98	485497,68
16142	Nieuwstraat 5 Almelo	Gebouwen	11,30	6,20	241651,84	485506,62
16143	Nieuwstraat 13 Almelo	Gebouwen	11,04	5,70	241634,37	485506,17
16144	Nieuwstraat 6 Almelo	Gebouwen	11,08	6,10	241652,23	485487,28
16145	Nieuwstraat 8 Almelo	Gebouwen	11,03	5,80	241648,11	485487,11
16146	Nieuwstraat 10 Almelo	Gebouwen	10,98	5,90	241644,04	485486,93
16147	Nieuwstraat 12 Almelo	Gebouwen	11,07	5,90	241639,47	485477,71
16148	Nieuwstraat 14 Almelo	Gebouwen	11,07	5,90	241639,20	485475,89
16149	Nieuwstraat 16 Almelo	Gebouwen	11,07	5,70	241635,09	485477,53
16150	Nieuwstraat 18 Almelo	Gebouwen	11,00	5,50	241625,30	485486,13
16151	Geen verblijfsobject	Gebouwen	11,08	3,00	241642,76	485469,94
16152	J.G. Wiebengastraat 45 Almelo	Gebouwen	10,67	7,20	240956,24	485561,18
16153	Geen verblijfsobject	Gebouwen	10,71	3,00	240994,52	485604,63
16154	Geen verblijfsobject	Gebouwen	10,68	3,00	240968,92	485586,67
16155	Geen verblijfsobject	Gebouwen	10,68	3,00	240968,92	485586,67
16156	Geen verblijfsobject	Gebouwen	10,69	2,60	240972,31	485575,75
16157	Geen verblijfsobject	Gebouwen	10,70	2,70	240976,04	485570,82
16158	Geen verblijfsobject	Gebouwen	10,66	4,20	240968,87	485612,79
16159	Geen verblijfsobject	Gebouwen	10,72	3,00	240993,27	485580,45
16160	Geen verblijfsobject	Gebouwen	10,70	2,70	240981,65	485570,64
16161	Geen verblijfsobject	Gebouwen	10,66	2,50	240968,87	485612,79
16162	Nachtegaalstraat 5 Almelo	Gebouwen	10,72	7,50	241002,04	485614,25
16163	Nachtegaalstraat 7 Almelo	Gebouwen	10,73	7,20	241001,76	485599,82
16164	Nachtegaalstraat 9 Almelo	Gebouwen	10,74	7,00	241015,14	485594,86
16165	Nachtegaalstraat 11 Almelo	Gebouwen	10,73	7,10	241001,49	485590,34
16166	Nachtegaalstraat 13 Almelo	Gebouwen	10,73	7,10	241006,72	485585,73
16167	Nachtegaalstraat 15 Almelo	Gebouwen	10,73	7,10	241014,88	485585,52
16168	Nachtegaalstraat 17 Almelo	Gebouwen	10,74	7,50	241014,53	485574,61
16169	Nachtegaalstraat 19 Almelo	Gebouwen	10,72	7,00	241004,01	485574,92
16170	Nachtegaalstraat 21 Almelo	Gebouwen	10,72	6,90	240998,21	485570,31
16171	J. Duikerstraat 8 Almelo	Gebouwen	10,69	7,10	241000,01	485642,19
16172	J. Duikerstraat 10 Almelo	Gebouwen	10,68	7,20	240998,09	485641,41
16173	J. Duikerstraat 12 Almelo	Gebouwen	10,62	7,10	240984,95	485645,61
16174	J. Duikerstraat 14 Almelo	Gebouwen	10,64	7,30	240980,10	485643,64
16175	J. Duikerstraat 16 Almelo	Gebouwen	10,62	7,30	240975,32	485641,69
16176	J. Duikerstraat 18 Almelo	Gebouwen	10,64	7,20	240977,72	485633,12
16177	J. Duikerstraat 20 Almelo	Gebouwen	10,61	17,70	240961,19	485635,18
16178	J. Duikerstraat 22 Almelo	Gebouwen	10,61	6,70	240961,19	485635,18
16179	Geen verblijfsobject	Gebouwen	10,69	3,00	240985,47	485614,70
16180	Geen verblijfsobject	Gebouwen	10,68	3,00	240996,12	485629,11
16181	Nachtegaalstraat 4 Almelo	Gebouwen	10,87	7,50	241043,14	485626,02
16182	Nachtegaalstraat 2 Almelo	Gebouwen	10,86	6,90	241043,14	485638,82
16183	J. Duikerstraat 2 Almelo	Gebouwen	10,80	8,10	241018,20	485640,40
16184	J. Duikerstraat 4 Almelo	Gebouwen	10,77	8,10	241015,89	485639,48
16185	J. Duikerstraat 6 Almelo	Gebouwen	10,71	8,10	241007,13	485633,65
16186	Nachtegaalstraat 1 Almelo	Gebouwen	10,72	7,20	241012,27	485625,94
16187	Nachtegaalstraat 3 Almelo	Gebouwen	10,74	7,80	241017,89	485619,77
16188	Nachtegaalstraat 3a Almelo	Gebouwen	10,74	7,90	241017,89	485619,77
16189	Geen verblijfsobject	Gebouwen	10,83	3,00	241042,09	485645,88
16190	Nachtegaalstraat 8 Almelo	Gebouwen	10,83	6,80	241045,36	485614,19
16191	Nachtegaalstraat 10 Almelo	Gebouwen	10,84	7,00	241044,58	485604,62
16192	Nachtegaalstraat 12 Almelo	Gebouwen	10,85	7,10	241044,84	485599,74
16193	Nachtegaalstraat 14 Almelo	Gebouwen	10,86	7,20	241044,16	485593,44
16194	Nachtegaalstraat 16 Almelo	Gebouwen	10,84	6,90	241060,14	485588,16
16195	Nachtegaalstraat 18 Almelo	Gebouwen	10,84	7,10	241054,37	485583,45
16196	Nachtegaalstraat 20 Almelo	Gebouwen	10,84	6,90	241054,33	485581,15
16197	Nachtegaalstraat 22 Almelo	Gebouwen	10,86	7,00	241044,18	485577,54
16198	Nachtegaalstraat 24 Almelo	Gebouwen	10,85	7,20	241043,40	485568,03
16199	Nachtegaalstraat 26 Almelo	Gebouwen	10,81	7,00	241059,56	485562,83
16201	16200_Adriaen van Ostadestraat Almelo	Gebouwen	10,60	8,00	240971,57	484741,64
16203	16202_Adriaen van Ostadestraat Almelo	Gebouwen	10,60	18,80	240969,26	484734,34
16204	Adriaen van Ostadestraat 12 Almelo	Gebouwen	10,64	7,30	241009,11	484740,74
16205	Adriaen van Ostadestraat 10 Almelo	Gebouwen	10,64	7,30	241009,75	484746,61
16206	Adriaen van Ostadestraat 8 Almelo	Gebouwen	10,62	7,30	241001,87	484747,53

Model: 221130 Plansituatie 2037 - akoestisch onderzoek
Groep: (hoofdgroep)
Lijst van Gebouwen, voor rekenmethode Wegverkeerslawaai - RMG-2012, wegverkeer

Naam	Omschr.	Groep	Maaiveld	Rel.H	X-1	Y-1
16207	Adriaen van Ostadestraat 6 Almelo	Gebouwen	10,64	7,30	241010,37	484752,47
16208	Adriaen van Ostadestraat 4 Almelo	Gebouwen	10,64	7,40	241003,12	484759,26
16209	Adriaen van Ostadestraat 2 Almelo	Gebouwen	10,71	7,10	241004,37	484771,16
16210	Jacob van Ruysdaelstraat 11 Almelo	Gebouwen	10,71	7,30	241036,56	484761,29
16211	Jacob van Ruysdaelstraat 13 Almelo	Gebouwen	10,71	7,30	241043,68	484754,52
16212	Jacob van Ruysdaelstraat 15 Almelo	Gebouwen	10,71	7,30	241043,68	484754,52
16213	Jacob van Ruysdaelstraat 17 Almelo	Gebouwen	10,69	18,10	241034,63	484743,69
16214	Jacob van Ruysdaelstraat 19 Almelo	Gebouwen	10,72	7,30	241041,73	484736,92
16215	Jacob van Ruysdaelstraat 21 Almelo	Gebouwen	10,70	7,30	241033,32	484731,97
16216	Geen verblijfsobject	Gebouwen	10,66	3,00	241016,27	484753,08
16217	Geen verblijfsobject	Gebouwen	10,66	3,00	241016,27	484753,08
16218	Geen verblijfsobject	Gebouwen	10,69	3,00	241028,96	484751,71
16219	Geen verblijfsobject	Gebouwen	10,69	3,00	241028,96	484751,71
16220	Geen verblijfsobject	Gebouwen	10,68	3,00	241028,03	484737,07
16221	Geen verblijfsobject	Gebouwen	10,68	3,00	241027,67	484739,85
16222	Geen verblijfsobject	Gebouwen	10,66	3,00	241018,20	484738,20
16223	Geen verblijfsobject	Gebouwen	10,65	3,00	241014,98	484741,25
16224	Geen verblijfsobject	Gebouwen	10,67	3,00	241014,99	484763,85
16225	Geen verblijfsobject	Gebouwen	10,69	3,00	241021,38	484764,70
16226	Geen verblijfsobject	Gebouwen	10,70	3,00	241030,60	484760,72
16227	Geen verblijfsobject	Gebouwen	10,70	3,00	241030,60	484760,72
16228	Geen verblijfsobject	Gebouwen	10,66	3,00	241018,36	484739,66
16229	Geen verblijfsobject	Gebouwen	10,71	3,00	241027,29	484771,83
16230	Gerard Terborchstraat 21 Almelo	Gebouwen	10,62	6,30	241098,58	484728,48
16231	Gerard Terborchstraat 23 Almelo	Gebouwen	10,65	6,30	241097,87	484722,13
16232	Gerard Terborchstraat 25 Almelo	Gebouwen	10,68	6,30	241097,16	484715,78
16233	Gerard Terborchstraat 27 Almelo	Gebouwen	10,71	6,30	241096,44	484709,43
16234	Gerard Terborchstraat 29 Almelo	Gebouwen	10,74	6,30	241104,03	484702,59
16235	Gerard Terborchstraat 37 Almelo	Gebouwen	10,78	7,30	241122,62	484694,62
16236	Gerard Terborchstraat 39 Almelo	Gebouwen	10,76	7,30	241127,21	484698,03
16237	Gerard Terborchstraat 41 Almelo	Gebouwen	10,81	7,40	241127,22	484686,04
16238	Gerard Terborchstraat 16 Almelo	Gebouwen	10,63	6,30	241132,50	484718,96
16239	Gerard Terborchstraat 14 Almelo	Gebouwen	10,69	6,30	241125,05	484726,24
16240	Gerard Terborchstraat 12 Almelo	Gebouwen	10,69	6,30	241125,05	484726,24
16241	Geen verblijfsobject	Gebouwen	10,73	3,00	241080,86	484707,84
16242	Geen verblijfsobject	Gebouwen	10,73	3,00	241080,86	484707,84
16243	Geen verblijfsobject	Gebouwen	10,70	3,00	241085,13	484713,34
16244	Geen verblijfsobject	Gebouwen	10,67	3,00	241082,20	484719,65
16245	Geen verblijfsobject	Gebouwen	10,67	3,00	241082,20	484719,65
16246	Geen verblijfsobject	Gebouwen	10,64	3,00	241083,20	484728,50
16247	Geen verblijfsobject	Gebouwen	10,64	3,00	241083,20	484728,50
16249	16248_Jacob van Ruysdaelstraat Almelo	Gebouwen	10,66	7,90	241071,04	484728,26
16251	16250_Jacob van Ruysdaelstraat Almelo	Gebouwen	10,71	7,80	241058,49	484714,38
16253	16252_Jacob van Ruysdaelstraat Almelo	Gebouwen	10,74	7,50	241057,65	484706,89
16254	Gerard Terborchstraat 1 Almelo	Gebouwen	10,68	7,40	241069,52	484768,16
16255	Gerard Terborchstraat 3 Almelo	Gebouwen	10,69	7,40	241076,48	484774,52
16256	Gerard Terborchstraat 5 Almelo	Gebouwen	10,70	7,40	241081,55	484766,58
16257	Gerard Terborchstraat 7 Almelo	Gebouwen	10,71	7,50	241088,50	484772,94
16258	Geen verblijfsobject	Gebouwen	10,63	3,00	241083,87	484734,40
16259	Geen verblijfsobject	Gebouwen	10,63	3,00	241083,87	484734,40
16260	Geen verblijfsobject	Gebouwen	10,64	3,00	241088,38	484742,86
16261	Geen verblijfsobject	Gebouwen	10,65	3,00	241085,20	484746,18
16262	Geen verblijfsobject	Gebouwen	10,65	3,00	241085,20	484746,18
16263	Geen verblijfsobject	Gebouwen	10,69	3,00	241068,10	484756,62
16264	Geen verblijfsobject	Gebouwen	10,67	3,00	241073,62	484752,81
16265	Geen verblijfsobject	Gebouwen	10,67	3,00	241079,65	484752,11
16266	Geen verblijfsobject	Gebouwen	10,66	3,00	241085,68	484751,42
16268	16267_Jacob van Ruysdaelstraat Almelo	Gebouwen	10,66	7,80	241061,91	484744,76
16270	16269_Jacob van Ruysdaelstraat Almelo	Gebouwen	10,65	8,10	241072,69	484743,45
16272	16271_Jacob van Ruysdaelstraat Almelo	Gebouwen	10,67	8,10	241060,20	484729,57
16273	Gerard Terborchstraat 9 Almelo	Gebouwen	10,71	7,40	241088,50	484772,94
16274	Gerard Terborchstraat 11 Almelo	Gebouwen	10,69	7,40	241099,59	484764,20
16275	Gerard Terborchstraat 13 Almelo	Gebouwen	10,72	7,40	241106,54	484770,57
16276	Gerard Terborchstraat 15 Almelo	Gebouwen	10,72	7,50	241106,54	484770,57
16277	Gerard Terborchstraat 17 Almelo	Gebouwen	10,61	6,30	241108,25	484740,24
16278	Gerard Terborchstraat 19 Almelo	Gebouwen	10,62	6,20	241099,29	484734,83
16279	Gerard Terborchstraat 10 Almelo	Gebouwen	10,71	6,30	241126,44	484739,01
16280	Gerard Terborchstraat 8 Almelo	Gebouwen	10,71	6,30	241126,44	484739,01
16281	Gerard Terborchstraat 6 Almelo	Gebouwen	10,72	6,30	241127,14	484745,40
16282	Gerard Terborchstraat 4 Almelo	Gebouwen	10,71	6,30	241128,51	484758,17
16283	Gerard Terborchstraat 2 Almelo	Gebouwen	10,71	6,30	241128,51	484758,17
16284	Geen verblijfsobject	Gebouwen	10,66	3,00	241091,70	484750,72
16285	Geen verblijfsobject	Gebouwen	10,65	3,00	241104,15	484752,50
16286	Frans van Mierisstraat 39 Almelo	Gebouwen	10,77	6,40	241240,40	484674,36
16287	Frans van Mierisstraat 41 Almelo	Gebouwen	10,75	6,40	241242,98	484674,07
16288	Frans van Mierisstraat 43 Almelo	Gebouwen	10,70	6,30	241247,60	484681,89
16289	Frans van Mierisstraat 45 Almelo	Gebouwen	10,72	6,30	241252,98	484672,96

Model: 221130 Plansituatie 2037 - akoestisch onderzoek
Groep: (hoofdgroep)
Lijst van Gebouwen, voor rekenmethode Wegverkeerslawaai - RMG-2012, wegverkeer

Naam	Omschr.	Groep	Maaiveld	Rel.H	X-1	Y-1
16290	Frans van Mierisstraat 47 Almelo	Gebouwen	10,70	6,30	241265,57	484671,57
16291	Frans van Mierisstraat 49 Almelo	Gebouwen	10,67	6,30	241272,77	484679,10
16292	Frans van Mierisstraat 51 Almelo	Gebouwen	10,71	6,30	241277,43	484663,88
16293	Frans van Mierisstraat 53 Almelo	Gebouwen	10,67	6,40	241279,04	484678,41
16294	Geen verblijfsobject	Gebouwen	10,80	3,00	241239,71	484668,12
16295	Geen verblijfsobject	Gebouwen	10,80	3,00	241239,71	484668,12
16296	Geen verblijfsobject	Gebouwen	10,93	3,00	241352,57	484410,92
16297	Geen verblijfsobject	Gebouwen	10,49	4,40	241324,28	484409,71
16298	Koedijk 2 Almelo	Gebouwen	10,49	3,80	241321,96	484409,04
16299	Geen verblijfsobject	Gebouwen	10,62	3,20	241755,49	484678,15
16300	Geen verblijfsobject	Gebouwen	10,62	3,70	241755,49	484678,15
16301	Geen verblijfsobject	Gebouwen	10,64	3,00	241759,34	484679,54
16302	Geen verblijfsobject	Gebouwen	10,57	3,00	241754,71	484666,12
16303	Geen verblijfsobject	Gebouwen	10,59	2,60	241777,86	484668,01
16304	Bornerbroeksestraat 212 Almelo	Gebouwen	10,69	7,30	241825,52	484735,97
16305	Bornerbroeksestraat 210 Almelo	Gebouwen	10,83	5,70	241823,98	484764,65
16306	Bornerbroeksestraat 208 Almelo	Gebouwen	10,79	5,90	241816,27	484774,81
16307	Bornerbroeksestraat 206 Almelo	Gebouwen	10,81	6,00	241815,18	484780,08
16308	Bornerbroeksestraat 277 Almelo	Gebouwen	10,77	6,10	241807,60	484731,32
16309	Bornerbroeksestraat 275 Almelo	Gebouwen	10,77	6,20	241797,15	484737,68
16310	Bornerbroeksestraat 273 Almelo	Gebouwen	10,86	6,20	241805,95	484741,77
16311	Bornerbroeksestraat 271 Almelo	Gebouwen	10,89	6,20	241795,55	484748,21
16312	Bornerbroeksestraat 269 Almelo	Gebouwen	10,89	6,30	241804,19	484752,50
16313	Bornerbroeksestraat 267 Almelo	Gebouwen	10,90	6,30	241793,67	484758,68
16314	Bornerbroeksestraat 265 Almelo	Gebouwen	10,94	6,20	241801,09	484767,20
16315	Bornerbroeksestraat 263 Almelo	Gebouwen	10,90	6,20	241791,56	484766,69
16316	Bornerbroeksestraat 261 Almelo	Gebouwen	10,91	6,10	241799,73	484773,24
16317	Bornerbroeksestraat 259 Almelo	Gebouwen	10,76	6,60	241778,18	484781,00
16318	Geen verblijfsobject	Gebouwen	10,63	5,80	241803,80	484587,61
16319	Bornerbroeksestraat 301 Almelo	Gebouwen	10,63	5,80	241812,48	484593,08
16320	Bornerbroeksestraat 299 Almelo	Gebouwen	10,59	5,80	241791,48	484602,28
16321	Bornerbroeksestraat 297 Almelo	Gebouwen	10,59	5,80	241803,58	484605,10
16322	Bornerbroeksestraat 295 Almelo	Gebouwen	10,57	5,70	241791,28	484614,57
16323	Bornerbroeksestraat 293 Almelo	Gebouwen	10,62	5,90	241803,78	484615,26
16324	Bornerbroeksestraat 289 Almelo	Gebouwen	10,63	5,70	241810,72	484633,39
16325	Bornerbroeksestraat 236 Almelo	Gebouwen	10,64	3,80	241839,78	484629,48
16326	Bornerbroeksestraat 228 Almelo	Gebouwen	10,74	7,30	241847,79	484664,46
16327	Nicolaas Beetsstraat 4 Almelo	Gebouwen	10,57	6,80	241776,36	484603,68
16328	Nicolaas Beetsstraat 2 Almelo	Gebouwen	10,57	6,80	241776,36	484603,68
16329	Nicolaas Beetsstraat 6 Almelo	Gebouwen	10,55	6,30	241764,84	484606,53
16330	Nicolaas Beetsstraat 8 Almelo	Gebouwen	10,57	6,40	241762,80	484590,75
16331	Geen verblijfsobject	Gebouwen	10,60	5,50	241777,29	484585,23
16332	Geen verblijfsobject	Gebouwen	10,59	3,00	241785,20	484601,94
16333	Geen verblijfsobject	Gebouwen	10,56	2,50	241783,19	484613,72
16334	Geen verblijfsobject	Gebouwen	10,58	2,70	241791,70	484622,23
16335	Geen verblijfsobject	Gebouwen	10,58	3,00	241784,01	484601,62
16336	Nicolaas Beetsstraat 7 Almelo	Gebouwen	10,42	7,30	241751,65	484633,56
16337	Nicolaas Beetsstraat 5 Almelo	Gebouwen	10,51	6,70	241769,75	484641,04
16338	Nicolaas Beetsstraat 1 Almelo	Gebouwen	10,60	6,90	241784,42	484663,06
16339	Geen verblijfsobject	Gebouwen	10,62	2,50	241763,28	484672,95
16340	Tollensstraat 17 Almelo	Gebouwen	10,68	6,80	241882,98	484619,43
16341	Tollensstraat 15 Almelo	Gebouwen	10,69	6,80	241870,97	484628,53
16342	Tollensstraat 13 Almelo	Gebouwen	10,70	6,80	241876,06	484628,92
16343	Rembrandtlaan 16 Almelo	Gebouwen	10,67	6,90	241710,46	484769,56
16344	Rembrandtlaan 14 Almelo	Gebouwen	10,66	7,50	241716,47	484770,49
16345	Rembrandtlaan 12 Almelo	Gebouwen	10,65	7,20	241722,63	484771,45
16346	Rembrandtlaan 10 Almelo	Gebouwen	10,65	7,00	241728,70	484772,39
16347	Rembrandtlaan 8 Almelo	Gebouwen	10,64	7,00	241734,85	484773,35
16348	Rembrandtlaan 6 Almelo	Gebouwen	10,64	6,90	241736,38	484763,33
16349	Rembrandtlaan 4 Almelo	Gebouwen	10,63	18,20	241741,95	484767,68
16350	Geen verblijfsobject	Gebouwen	10,63	3,00	241746,96	484746,20
16351	Geen verblijfsobject	Gebouwen	10,65	2,70	241704,82	484741,88
16352	Geen verblijfsobject	Gebouwen	10,65	3,00	241716,99	484744,32
16353	Geen verblijfsobject	Gebouwen	10,62	3,00	241748,46	484765,29
16354	Geen verblijfsobject	Gebouwen	10,64	3,00	241726,96	484731,94
16355	Willem Kloosstraat 19 Almelo	Gebouwen	10,60	6,80	241698,61	484728,56
16356	Willem Kloosstraat 21 Almelo	Gebouwen	10,60	7,20	241692,50	484721,80
16357	Willem Kloosstraat 23 Almelo	Gebouwen	10,62	7,20	241689,00	484729,38
16358	Willem Kloosstraat 25 Almelo	Gebouwen	10,65	7,20	241672,00	484732,79
16359	Willem Kloosstraat 27 Almelo	Gebouwen	10,63	7,60	241665,16	484722,98
16360	Willem Kloosstraat 29 Almelo	Gebouwen	10,63	7,50	241665,16	484722,98
16361	Willem Kloosstraat 30 Almelo	Gebouwen	10,68	7,10	241670,24	484704,61
16362	Willem Kloosstraat 32 Almelo	Gebouwen	10,63	7,10	241663,39	484690,94
16363	Willem Kloosstraat 28 Almelo	Gebouwen	10,68	7,00	241676,48	484704,28
16364	Willem Kloosstraat 26 Almelo	Gebouwen	10,68	7,20	241676,48	484704,28
16365	Willem Kloosstraat 24 Almelo	Gebouwen	10,61	7,30	241694,05	484697,08
16366	Willem Kloosstraat 22 Almelo	Gebouwen	10,58	7,00	241700,11	484703,70

Model: 221130 Plansituatie 2037 - akoestisch onderzoek
Groep: (hoofdgroep)
Lijst van Gebouwen, voor rekenmethode Wegverkeerslawaai - RMG-2012, wegverkeer

Naam	Omschr.	Groep	Maaiveld	Rel.H	X-1	Y-1
16367	Willem Kloosstraat 20 Almelo	Gebouwen	10,53	7,20	241706,26	484697,06
16368	Geen verblijfsobject	Gebouwen	10,65	3,00	241685,70	484691,33
16369	Geen verblijfsobject	Gebouwen	10,61	3,00	241680,14	484684,64
16370	Geen verblijfsobject	Gebouwen	10,60	3,00	241694,00	484693,54
16371	Willem Kloosstraat 5 Almelo	Gebouwen	10,65	7,70	241741,70	484735,65
16372	Willem Kloosstraat 7 Almelo	Gebouwen	10,65	7,60	241741,70	484735,65
16373	Willem Kloosstraat 9 Almelo	Gebouwen	10,64	7,00	241729,22	484735,72
16374	Willem Kloosstraat 11 Almelo	Gebouwen	10,64	7,40	241723,38	484731,38
16375	Willem Kloosstraat 13 Almelo	Gebouwen	10,63	6,90	241723,52	484721,72
16376	Willem Kloosstraat 15 Almelo	Gebouwen	10,65	7,60	241713,28	484732,34
16377	Willem Kloosstraat 17 Almelo	Gebouwen	10,60	7,40	241710,95	484721,75
16378	Willem Kloosstraat 18 Almelo	Gebouwen	10,53	7,30	241712,58	484703,68
16379	Willem Kloosstraat 16 Almelo	Gebouwen	10,53	7,00	241718,65	484697,04
16380	Willem Kloosstraat 14 Almelo	Gebouwen	10,52	7,40	241718,64	484689,57
16381	Willem Kloosstraat 12 Almelo	Gebouwen	10,56	7,30	241724,80	484703,66
16382	Willem Kloosstraat 10 Almelo	Gebouwen	10,61	7,10	241737,14	484697,00
16383	Willem Kloosstraat 8 Almelo	Gebouwen	10,62	7,00	241743,25	484689,55
16384	Willem Kloosstraat 6 Almelo	Gebouwen	10,66	7,40	241749,40	484694,00
16385	Rembrandtlaan 28 Almelo	Gebouwen	10,69	7,00	241666,98	484755,29
16386	Rembrandtlaan 26 Almelo	Gebouwen	10,71	18,50	241673,31	484758,56
16387	Rembrandtlaan 24 Almelo	Gebouwen	10,72	7,20	241673,63	484765,32
16388	Rembrandtlaan 22 Almelo	Gebouwen	10,67	6,60	241693,67	484757,29
16389	Rembrandtlaan 20 Almelo	Gebouwen	10,69	7,00	241698,34	484767,68
16390	Rembrandtlaan 18 Almelo	Gebouwen	10,68	7,10	241704,39	484768,62
16391	Geen verblijfsobject	Gebouwen	10,68	3,00	241666,53	484747,39
16392	Geen verblijfsobject	Gebouwen	10,69	3,00	241672,84	484748,68
16393	Geen verblijfsobject	Gebouwen	10,69	3,00	241672,96	484751,32
16394	Geen verblijfsobject	Gebouwen	10,64	3,10	241659,79	484737,36
16395	Geen verblijfsobject	Gebouwen	10,66	3,00	241674,25	484736,58
16396	Geen verblijfsobject	Gebouwen	10,69	3,00	241672,96	484751,32
16397	Geen verblijfsobject	Gebouwen	10,65	3,00	241671,99	484732,79
16398	Violierstraat 101 Almelo	Gebouwen	11,08	6,90	242074,31	485085,82
16399	Violierstraat 99 Almelo	Gebouwen	11,09	8,10	242079,57	485085,56
16400	Violierstraat 97 Almelo	Gebouwen	11,10	8,20	242082,55	485094,09
16401	Violierstraat 95 Almelo	Gebouwen	11,12	7,90	242091,69	485084,33
16402	Violierstraat 93 Almelo	Gebouwen	11,10	7,60	242095,77	485091,20
16403	Geen verblijfsobject	Gebouwen	11,07	3,00	242062,14	485097,75
16404	Geen verblijfsobject	Gebouwen	11,10	2,60	242055,48	485159,68
16405	Geen verblijfsobject	Gebouwen	11,13	2,40	242066,62	485157,55
16406	Geen verblijfsobject	Gebouwen	11,13	2,40	242071,98	485155,44
16407	Geen verblijfsobject	Gebouwen	11,15	3,00	242082,77	485150,79
16408	Geen verblijfsobject	Gebouwen	11,16	3,00	242096,74	485154,95
16409	Geen verblijfsobject	Gebouwen	11,12	2,50	242064,77	485152,78
16410	Geen verblijfsobject	Gebouwen	11,14	2,90	242090,01	485137,99
16411	Violierstraat 91 Almelo	Gebouwen	11,11	7,80	242100,69	485097,09
16412	Zwanebloemstraat 103 Almelo	Gebouwen	11,13	6,80	242105,90	485108,96
16413	Zwanebloemstraat 101 Almelo	Gebouwen	11,13	6,90	242103,94	485112,81
16414	Zwanebloemstraat 99 Almelo	Gebouwen	11,14	7,00	242110,95	485123,79
16415	Zwanebloemstraat 72 Almelo	Gebouwen	11,32	6,20	242152,93	485119,13
16416	Zwanebloemstraat 74 Almelo	Gebouwen	11,29	6,30	242135,59	485118,52
16417	Zwanebloemstraat 76 Almelo	Gebouwen	11,29	6,10	242133,96	485113,82
16418	Zwanebloemstraat 78 Almelo	Gebouwen	11,32	6,20	242143,19	485105,41
16419	Violierstraat 89 Almelo	Gebouwen	11,27	6,20	242123,22	485082,26
16420	Geen verblijfsobject	Gebouwen	11,32	3,00	242146,42	485101,84
16421	Geen verblijfsobject	Gebouwen	11,31	3,00	242137,17	485097,19
16422	Geen verblijfsobject	Gebouwen	11,12	3,00	242097,44	485113,36
16423	Geen verblijfsobject	Gebouwen	11,13	3,00	242103,48	485111,42
16424	Zwanebloemstraat 97 Almelo	Gebouwen	11,15	7,20	242118,23	485121,26
16425	Zwanebloemstraat 95 Almelo	Gebouwen	11,20	6,80	242120,10	485126,39
16426	Zwanebloemstraat 93 Almelo	Gebouwen	11,24	6,60	242121,98	485131,52
16427	Zwanebloemstraat 91 Almelo	Gebouwen	11,20	7,00	242126,35	485142,47
16428	Zwanebloemstraat 89 Almelo	Gebouwen	11,20	6,90	242126,35	485142,47
16429	Zwanebloemstraat 85 Almelo	Gebouwen	11,25	7,20	242132,07	485155,53
16430	Zwanebloemstraat 87 Almelo	Gebouwen	11,16	7,20	242119,10	485150,67
16431	Zwanebloemstraat 83 Almelo	Gebouwen	11,25	7,30	242132,07	485155,53
16432	Zwanebloemstraat 68 Almelo	Gebouwen	11,30	6,00	242139,69	485129,32
16433	Zwanebloemstraat 70 Almelo	Gebouwen	11,32	6,00	242152,93	485119,13
16434	Primulastraat 35 Almelo	Gebouwen	11,17	4,40	242096,74	485162,46
16435	Geen verblijfsobject	Gebouwen	11,16	2,40	242106,21	485173,01
16436	Geen verblijfsobject	Gebouwen	11,18	3,00	242107,08	485160,90
16437	Geen verblijfsobject	Gebouwen	11,15	3,00	242106,52	485138,54
16438	Geen verblijfsobject	Gebouwen	11,14	3,00	242105,62	485127,09
16439	Geen verblijfsobject	Gebouwen	11,14	3,00	242104,79	485124,84
16440	Pijlkruidstraat 13 Almelo	Gebouwen	11,23	7,30	242183,41	485139,79
16441	Pijlkruidstraat 11 Almelo	Gebouwen	11,25	6,90	242175,34	485137,24
16442	Pijlkruidstraat 9 Almelo	Gebouwen	11,25	7,00	242173,20	485150,28
16443	Pijlkruidstraat 7 Almelo	Gebouwen	11,26	6,70	242163,88	485144,18

Model: 221130 Plansituatie 2037 - akoestisch onderzoek
Groep: (hoofdgroep)
Lijst van Gebouwen, voor rekenmethode Wegverkeerslawaai - RMG-2012, wegverkeer

Naam	Omschr.	Groep	Maaiveld	Rel.H	X-1	Y-1
16444	Pijlkruidstraat 5 Almelo	Gebouwen	11,26	6,80	242163,88	485144,18
16445	Pijlkruidstraat 3 Almelo	Gebouwen	11,31	6,80	242158,61	485149,28
16446	Pijlkruidstraat 1 Almelo	Gebouwen	11,31	6,90	242152,83	485148,67
16447	Zwanebloemstraat 66 Almelo	Gebouwen	11,31	5,60	242143,18	485138,55
16448	Geen verblijfsobject	Gebouwen	11,28	3,00	242161,58	485136,63
16449	Geen verblijfsobject	Gebouwen	11,28	3,00	242160,75	485136,96
16450	Geen verblijfsobject	Gebouwen	11,30	3,00	242149,77	485141,61
16451	Violierstraat 120 Almelo	Gebouwen	11,23	6,50	242199,09	485015,80
16452	Violierstraat 116 Almelo	Gebouwen	11,23	6,30	242208,75	485012,28
16453	Violierstraat 114 Almelo	Gebouwen	11,27	6,30	242211,06	485015,33
16454	Violierstraat 118 Almelo	Gebouwen	11,23	6,30	242204,51	485028,45
16455	Violierstraat 108 Almelo	Gebouwen	11,21	6,10	242232,80	485042,44
16456	Gagelstraat 11 Almelo	Gebouwen	11,26	6,40	242232,96	484987,88
16457	Gagelstraat 13 Almelo	Gebouwen	11,29	6,00	242225,84	484976,72
16458	Dotterbloemstraat 2a Almelo	Gebouwen	11,22	5,90	242200,12	484987,92
16459	Dotterbloemstraat 2 Almelo	Gebouwen	11,21	0,00	242192,10	485000,39
16460	Geen verblijfsobject	Gebouwen	11,22	2,80	242193,44	485006,36
16461	Geen verblijfsobject	Gebouwen	11,23	3,00	242203,44	485002,00
16462	Geen verblijfsobject	Gebouwen	11,20	3,00	242195,30	484975,94
16463	Geen verblijfsobject	Gebouwen	11,21	3,00	242198,44	484976,23
16464	Gagelstraat 16 Almelo	Gebouwen	11,27	6,40	242249,92	484979,77
16465	Gagelstraat 14 Almelo	Gebouwen	11,26	6,20	242254,04	484989,00
16466	Gagelstraat 12 Almelo	Gebouwen	11,24	6,20	242244,40	484990,71
16467	Gagelstraat 10 Almelo	Gebouwen	11,23	6,20	242245,28	484995,51
16468	Gagelstraat 8 Almelo	Gebouwen	11,25	6,40	242254,08	485002,96
16469	Gagelstraat 6 Almelo	Gebouwen	11,26	6,50	242247,01	485006,55
16470	Gagelstraat 4 Almelo	Gebouwen	11,30	6,30	242247,33	485017,53
16471	Gagelstraat 2 Almelo	Gebouwen	11,28	6,30	242257,16	485020,58
16472	Gagelstraat 1 Almelo	Gebouwen	11,33	6,30	242229,68	485014,68
16473	Gagelstraat 3 Almelo	Gebouwen	11,28	6,40	242236,46	485008,84
16474	Gagelstraat 5 Almelo	Gebouwen	11,25	6,30	242235,59	485002,40
16475	Gagelstraat 7 Almelo	Gebouwen	11,26	6,40	242234,71	484997,54
16476	Gagelstraat 9 Almelo	Gebouwen	11,24	6,20	242217,87	484990,61
16477	Geen verblijfsobject	Gebouwen	11,25	3,00	242276,04	485006,34
16478	Geen verblijfsobject	Gebouwen	11,28	3,00	242270,66	484989,08
16479	Violierstraat 77 Almelo	Gebouwen	11,32	6,40	242240,67	485063,69
16480	Violierstraat 75 Almelo	Gebouwen	11,31	6,50	242245,50	485064,89
16481	Violierstraat 73 Almelo	Gebouwen	11,30	6,40	242250,23	485066,06
16482	Violierstraat 71 Almelo	Gebouwen	11,26	6,50	242259,85	485067,66
16483	Violierstraat 69 Almelo	Gebouwen	11,26	6,20	242259,78	485068,34
16484	Violierstraat 67 Almelo	Gebouwen	11,25	6,20	242264,48	485069,50
16485	Geen verblijfsobject	Gebouwen	10,79	3,00	241072,41	485573,32
16486	Geen verblijfsobject	Gebouwen	10,80	3,00	241067,58	485573,38
16487	Geen verblijfsobject	Gebouwen	10,80	3,00	241077,60	485582,72
16488	Geen verblijfsobject	Gebouwen	10,82	3,00	241074,12	485592,16
16489	Geen verblijfsobject	Gebouwen	10,80	2,50	241077,32	485582,73
16490	Geen verblijfsobject	Gebouwen	10,82	3,30	241074,12	485592,16
16491	Geen verblijfsobject	Gebouwen	10,76	2,60	241077,98	485603,22
16492	Spechtstraat 34 Almelo	Gebouwen	10,68	6,30	241127,77	485590,91
16493	Spechtstraat 36 Almelo	Gebouwen	10,70	6,20	241122,60	485591,05
16494	Vinkenstraat 19 Almelo	Gebouwen	10,69	6,30	241099,29	485612,17
16495	Vinkenstraat 21 Almelo	Gebouwen	10,76	6,30	241106,36	485600,66
16496	Vinkenstraat 23 Almelo	Gebouwen	10,76	6,30	241106,36	485600,66
16497	Vinkenstraat 25 Almelo	Gebouwen	10,76	6,30	241098,75	485590,54
16498	Vinkenstraat 27 Almelo	Gebouwen	10,76	6,30	241098,75	485590,54
16499	Vinkenstraat 29 Almelo	Gebouwen	10,66	6,30	241105,73	485578,89
16500	Vinkenstraat 31 Almelo	Gebouwen	10,66	6,40	241105,73	485578,89
16501	Nachtegaalstraat 6 Almelo	Gebouwen	10,82	7,30	241062,74	485625,82
16502	Geen verblijfsobject	Gebouwen	10,80	3,60	241073,07	485641,78
16503	Geen verblijfsobject	Gebouwen	10,73	3,00	241079,67	485614,00
16504	Geen verblijfsobject	Gebouwen	10,83	3,00	241058,64	485624,99
16505	Geen verblijfsobject	Gebouwen	10,80	3,00	241084,96	485639,32
16506	Geen verblijfsobject	Gebouwen	10,80	3,00	241068,52	485650,47
16507	Vinkenstraat 3 Almelo	Gebouwen	10,78	6,40	241100,35	485650,43
16508	Vinkenstraat 1c Almelo	Gebouwen	10,78	6,40	241107,67	485655,98
16509	Braakweg 31 Almelo	Gebouwen	10,64	6,40	241124,33	485656,88
16510	Vinkenstraat 5 Almelo	Gebouwen	10,77	6,30	241100,30	485644,21
16511	Vinkenstraat 7 Almelo	Gebouwen	10,77	6,40	241100,30	485644,21
16512	Vinkenstraat 9 Almelo	Gebouwen	10,76	6,30	241099,95	485633,87
16513	Vinkenstraat 11 Almelo	Gebouwen	10,76	6,30	241099,95	485633,87
16514	Vinkenstraat 13 Almelo	Gebouwen	10,70	6,40	241099,62	485622,52
16515	Vinkenstraat 15 Almelo	Gebouwen	10,65	6,30	241106,93	485617,14
16516	Vinkenstraat 17 Almelo	Gebouwen	10,65	6,40	241106,93	485617,14
16518	16517_Spreeuwenstraat Almelo	Gebouwen	10,81	6,00	241052,24	485649,48
16520	16519_Spreeuwenstraat Almelo	Gebouwen	10,85	5,60	241037,03	485666,66
16521	Spreeuwenstraat 52 Almelo	Gebouwen	10,73	6,60	241083,34	485693,79
16522	Spreeuwenstraat 54 Almelo	Gebouwen	10,77	7,30	241088,84	485687,05

Model: 221130 Plansituatie 2037 - akoestisch onderzoek
Groep: (hoofdgroep)
Lijst van Gebouwen, voor rekenmethode Wegverkeerslawaai - RMG-2012, wegverkeer

Naam	Omschr.	Groep	Maaiveld	Rel.H	X-1	Y-1
16523	Spreeuwenstraat 56 Almelo	Gebouwen	10,75	6,60	241086,41	485668,86
16524	Spreeuwenstraat 58 Almelo	Gebouwen	10,73	6,90	241077,20	485678,05
16525	Spreeuwenstraat 60 Almelo	Gebouwen	10,75	7,00	241076,52	485664,35
16526	Spreeuwenstraat 62 Almelo	Gebouwen	10,73	6,60	241068,31	485672,02
16527	Spreeuwenstraat 64 Almelo	Gebouwen	10,78	6,50	241074,94	485656,64
16528	Spreeuwenstraat 66 Almelo	Gebouwen	10,79	6,90	241059,88	485655,10
16529	Spreeuwenstraat 68 Almelo	Gebouwen	10,76	6,60	241052,87	485664,10
16530	Spreeuwenstraat 48 Almelo	Gebouwen	10,69	7,00	241098,81	485707,83
16531	Spreeuwenstraat 50 Almelo	Gebouwen	10,70	6,90	241105,00	485699,82
16532	Vinkenstraat 1a Almelo	Gebouwen	10,84	6,10	241099,59	485669,59
16533	Vinkenstraat 1a Almelo	Gebouwen	10,84	6,40	241099,59	485669,59
16534	Vinkenstraat 1 Almelo	Gebouwen	10,77	4,00	241096,14	485683,14
16535	Vinkenstraat 2 Almelo	Gebouwen	10,53	5,40	241131,10	485682,01
16536	Vinkenstraat 4 Almelo	Gebouwen	10,62	5,50	241119,71	485676,56
16537	Braakweg 29 Almelo	Gebouwen	10,58	6,40	241127,71	485665,20
16538	Geen verblijfsobject	Gebouwen	10,53	3,10	241129,40	485693,09
16539	Geen verblijfsobject	Gebouwen	10,65	3,30	241110,95	485683,70
16540	Geen verblijfsobject	Gebouwen	10,53	3,00	241129,55	485693,21
16541	Geen verblijfsobject	Gebouwen	10,55	2,60	241126,86	485690,61
16542	Geen verblijfsobject	Gebouwen	10,62	3,00	241115,36	485686,78
16543	Geen verblijfsobject	Gebouwen	10,76	3,00	241093,99	485660,79
16544	Geen verblijfsobject	Gebouwen	10,55	3,00	241125,95	485689,16
16545	Spreeuwenstraat 34 Almelo	Gebouwen	10,60	6,50	241133,85	485728,16
16546	Spreeuwenstraat 36 Almelo	Gebouwen	10,60	6,40	241130,51	485726,62
16547	Spreeuwenstraat 38 Almelo	Gebouwen	10,63	6,50	241117,51	485725,48
16548	Spreeuwenstraat 40 Almelo	Gebouwen	10,63	6,90	241117,51	485725,48
16549	Spreeuwenstraat 42 Almelo	Gebouwen	10,66	6,60	241109,77	485718,24
16550	Spreeuwenstraat 44 Almelo	Gebouwen	10,58	6,30	241122,06	485702,60
16551	Spreeuwenstraat 46 Almelo	Gebouwen	10,68	6,70	241102,17	485711,08
16552	Spechtstraat 18 Almelo	Gebouwen	10,74	6,40	241168,32	485604,37
16553	Spechtstraat 20 Almelo	Gebouwen	10,74	6,30	241168,32	485604,37
16554	Spechtstraat 22 Almelo	Gebouwen	10,65	6,40	241162,17	485590,17
16555	Spechtstraat 24 Almelo	Gebouwen	10,62	6,40	241159,22	485596,92
16556	Spechtstraat 26 Almelo	Gebouwen	10,66	6,30	241154,50	485594,86
16557	Spechtstraat 28 Almelo	Gebouwen	10,64	6,30	241149,78	485592,79
16558	Spechtstraat 30 Almelo	Gebouwen	10,73	6,40	241137,90	485583,08
16559	Spechtstraat 32 Almelo	Gebouwen	10,66	6,40	241132,94	485590,76
16560	Geen verblijfsobject	Gebouwen	10,72	3,00	241190,87	485597,91
16561	Geen verblijfsobject	Gebouwen	10,70	3,00	241198,13	485612,28
16562	Braakweg 12GA12 Almelo	Gebouwen	10,75	3,00	241213,32	485604,26
16563	Braakweg 12GA14 Almelo	Gebouwen	10,72	2,90	241205,56	485610,96
16564	Geen verblijfsobject	Gebouwen	10,72	3,00	241206,18	485608,35
16565	Braakweg 12GA13 Almelo	Gebouwen	10,72	3,00	241206,18	485608,35
16566	Braakweg 12GA11 Almelo	Gebouwen	10,73	2,90	241212,00	485609,72
16567	Braakweg 12GA10 Almelo	Gebouwen	10,74	3,00	241214,91	485610,41
16568	Spechtstraat 2 Almelo	Gebouwen	10,72	6,50	241169,82	485652,55
16569	Spechtstraat 4 Almelo	Gebouwen	10,69	6,30	241170,98	485647,50
16570	Spechtstraat 6 Almelo	Gebouwen	10,63	6,40	241172,13	485642,46
16571	Spechtstraat 8 Almelo	Gebouwen	10,70	6,40	241173,29	485637,42
16572	Spechtstraat 10 Almelo	Gebouwen	10,63	6,30	241173,93	485625,52
16573	Spechtstraat 12 Almelo	Gebouwen	10,66	6,20	241186,67	485621,95
16574	Spechtstraat 14 Almelo	Gebouwen	10,70	6,30	241172,74	485615,21
16575	Spechtstraat 16 Almelo	Gebouwen	10,70	6,30	241172,74	485615,21
16576	Braakweg 8 Almelo	Gebouwen	10,64	6,60	241210,54	485652,92
16577	Geen verblijfsobject	Gebouwen	10,62	3,00	241183,19	485652,55
16578	Frans van Mierisstraat 1 Almelo	Gebouwen	10,67	7,40	241193,37	484758,85
16579	Frans van Mierisstraat 3 Almelo	Gebouwen	10,67	7,40	241193,37	484758,85
16580	Frans van Mierisstraat 5 Almelo	Gebouwen	10,68	7,40	241204,58	484750,38
16581	Frans van Mierisstraat 7 Almelo	Gebouwen	10,64	7,40	241211,36	484756,73
16582	Frans van Mierisstraat 9 Almelo	Gebouwen	10,67	7,40	241216,58	484749,04
16583	Frans van Mierisstraat 11 Almelo	Gebouwen	10,61	7,40	241223,35	484755,31
16584	Geen verblijfsobject	Gebouwen	10,68	3,00	241215,48	484739,13
16585	Geen verblijfsobject	Gebouwen	10,68	3,00	241210,45	484736,54
16586	Geen verblijfsobject	Gebouwen	10,67	3,00	241209,13	484736,70
16587	Geen verblijfsobject	Gebouwen	10,67	3,00	241203,49	484740,60
16588	Geen verblijfsobject	Gebouwen	10,67	3,00	241197,14	484738,13
16589	Geen verblijfsobject	Gebouwen	10,66	3,00	241210,08	484733,47
16591	16590_Meindert Hobbemastraat Almelo	Gebouwen	10,66	7,80	241196,59	484736,32
16592	Gerard Terborchstraat 43 Almelo	Gebouwen	10,78	7,50	241139,16	484692,71
16593	Gerard Terborchstraat 45 Almelo	Gebouwen	10,78	7,40	241144,67	484692,08
16594	Gerard Terborchstraat 47 Almelo	Gebouwen	10,78	7,40	241150,18	484691,44
16595	Gerard Terborchstraat 49 Almelo	Gebouwen	10,76	7,40	241155,70	484690,80
16596	Gerard Terborchstraat 51 Almelo	Gebouwen	10,77	7,50	241160,20	484682,36
16597	Meindert Hobbemastraat 31 Almelo	Gebouwen	10,78	6,30	241166,31	484734,54
16598	Meindert Hobbemastraat 33 Almelo	Gebouwen	10,78	6,30	241164,90	484721,87
16599	Meindert Hobbemastraat 35 Almelo	Gebouwen	10,72	6,30	241156,76	484722,78
16600	Meindert Hobbemastraat 37 Almelo	Gebouwen	10,78	6,40	241164,20	484715,54

Model: 221130 Plansituatie 2037 - akoestisch onderzoek
Groep: (hoofdgroep)
Lijst van Gebouwen, voor rekenmethode Wegverkeerslawaai - RMG-2012, wegverkeer

Naam	Omschr.	Groep	Maaiveld	Rel.H	X-1	Y-1
16601	Geen verblijfsobject	Gebouwen	10,64	3,00	241142,12	484715,06
16602	Geen verblijfsobject	Gebouwen	10,66	3,00	241142,47	484718,18
16603	Geen verblijfsobject	Gebouwen	10,66	3,00	241142,47	484718,18
16604	Geen verblijfsobject	Gebouwen	10,68	3,00	241146,31	484720,91
16605	Geen verblijfsobject	Gebouwen	10,71	3,00	241147,03	484727,16
16606	Geen verblijfsobject	Gebouwen	10,71	3,00	241147,03	484727,16
16607	Geen verblijfsobject	Gebouwen	10,64	3,00	241211,40	484730,12
16608	Geen verblijfsobject	Gebouwen	10,63	3,00	241207,69	484727,37
16609	Geen verblijfsobject	Gebouwen	10,65	3,00	241210,70	484723,87
16610	Geen verblijfsobject	Gebouwen	10,66	3,00	241206,98	484721,12
16611	Geen verblijfsobject	Gebouwen	10,68	3,00	241210,00	484717,62
16612	Geen verblijfsobject	Gebouwen	10,74	3,00	241205,21	484705,51
16613	Geen verblijfsobject	Gebouwen	10,75	3,00	241204,85	484702,39
16614	Geen verblijfsobject	Gebouwen	10,76	2,40	241208,27	484702,00
16615	Geen verblijfsobject	Gebouwen	10,80	3,00	241203,78	484693,02
16616	Geen verblijfsobject	Gebouwen	10,83	3,00	241203,07	484686,77
16617	Geen verblijfsobject	Gebouwen	10,83	3,00	241203,07	484686,77
16618	Geen verblijfsobject	Gebouwen	10,72	3,00	241205,56	484708,63
16620	16619_Meindert Hobbemastraat Almelo	Gebouwen	10,61	8,00	241195,75	484728,77
16622	16621_Meindert Hobbemastraat Almelo	Gebouwen	10,68	8,00	241183,33	484714,88
16624	16623_Meindert Hobbemastraat Almelo	Gebouwen	10,69	8,00	241194,06	484713,68
16626	16625_Meindert Hobbemastraat Almelo	Gebouwen	10,73	8,00	241193,22	484706,14
16628	16627_Meindert Hobbemastraat Almelo	Gebouwen	10,77	7,70	241192,37	484698,59
16629	Meindert Hobbemastraat 23 Almelo	Gebouwen	10,76	6,40	241160,28	484754,41
16630	Meindert Hobbemastraat 25 Almelo	Gebouwen	10,77	6,30	241168,41	484753,51
16631	Meindert Hobbemastraat 27 Almelo	Gebouwen	10,78	6,30	241167,72	484747,20
16632	Meindert Hobbemastraat 29 Almelo	Gebouwen	10,77	6,30	241158,87	484741,75
16633	Geen verblijfsobject	Gebouwen	10,74	3,00	241145,65	484756,26
16634	Geen verblijfsobject	Gebouwen	10,73	3,00	241147,38	484730,26
16635	Geen verblijfsobject	Gebouwen	10,75	3,00	241144,59	484737,03
16636	Geen verblijfsobject	Gebouwen	10,76	3,00	241148,12	484736,64
16637	Geen verblijfsobject	Gebouwen	10,75	3,00	241144,92	484740,05
16638	Geen verblijfsobject	Gebouwen	10,75	3,00	241148,83	484742,84
16639	Geen verblijfsobject	Gebouwen	10,75	3,00	241145,63	484746,30
16640	Geen verblijfsobject	Gebouwen	10,75	3,00	241146,02	484749,79
16641	Geen verblijfsobject	Gebouwen	10,74	3,00	241146,69	484755,67
16642	Geen verblijfsobject	Gebouwen	10,74	3,00	241146,69	484755,67
16643	Geen verblijfsobject	Gebouwen	10,74	3,00	241150,70	484758,38
16644	Geen verblijfsobject	Gebouwen	10,80	3,40	241150,55	484766,08
16645	Frans van Mierisstraat 31 Almelo	Gebouwen	10,80	6,20	241226,25	484681,06
16646	Frans van Mierisstraat 29 Almelo	Gebouwen	10,64	6,20	241227,67	484693,88
16647	Frans van Mierisstraat 27 Almelo	Gebouwen	10,73	6,20	241220,14	484701,11
16648	Frans van Mierisstraat 25 Almelo	Gebouwen	10,73	6,20	241220,14	484701,11
16649	Frans van Mierisstraat 23 Almelo	Gebouwen	10,66	6,20	241229,78	484712,84
16650	Frans van Mierisstraat 21 Almelo	Gebouwen	10,67	6,30	241222,25	484720,08
16651	Frans van Mierisstraat 19 Almelo	Gebouwen	10,66	6,20	241231,18	484725,46
16652	Frans van Mierisstraat 17 Almelo	Gebouwen	10,68	6,30	241223,67	484732,87
16653	Frans van Mierisstraat 6 Almelo	Gebouwen	10,56	6,30	241249,84	484729,78
16654	Frans van Mierisstraat 8 Almelo	Gebouwen	10,55	6,30	241249,13	484723,43
16655	Frans van Mierisstraat 10 Almelo	Gebouwen	10,55	6,40	241249,13	484723,43
16656	Frans van Mierisstraat 12 Almelo	Gebouwen	10,57	6,40	241256,73	484716,15
16657	Frans van Mierisstraat 14 Almelo	Gebouwen	10,58	6,40	241247,72	484710,72
16658	Frans van Mierisstraat 16 Almelo	Gebouwen	10,63	6,30	241255,31	484703,44
16659	Frans Halsstraat 25 Almelo	Gebouwen	10,69	6,30	241283,17	484738,76
16660	Frans Halsstraat 23 Almelo	Gebouwen	10,69	6,40	241283,17	484738,76
16661	Geen verblijfsobject	Gebouwen	10,64	3,00	241272,45	484733,54
16662	Geen verblijfsobject	Gebouwen	10,63	3,00	241268,92	484734,09
16663	Geen verblijfsobject	Gebouwen	10,63	3,00	241269,23	484736,95
16664	Geen verblijfsobject	Gebouwen	10,66	3,00	241273,49	484742,79
16665	Geen verblijfsobject	Gebouwen	10,66	3,00	241272,07	484746,15
16666	Geen verblijfsobject	Gebouwen	10,70	3,40	241274,02	484750,21
16668	16667_Rembrandtlaan Almelo	Gebouwen	10,71	11,40	241267,78	484767,09
16669	Frans Halsstraat 37 Almelo	Gebouwen	10,70	6,40	241278,21	484694,27
16670	Frans Halsstraat 35 Almelo	Gebouwen	10,69	6,30	241278,93	484700,77
16671	Frans Halsstraat 33 Almelo	Gebouwen	10,67	6,30	241288,03	484706,16
16672	Frans Halsstraat 31 Almelo	Gebouwen	10,65	6,30	241280,34	484713,43
16673	Frans Halsstraat 29 Almelo	Gebouwen	10,66	6,30	241281,76	484726,09
16674	Frans Halsstraat 27 Almelo	Gebouwen	10,71	6,30	241290,85	484731,49
16675	Geen verblijfsobject	Gebouwen	10,67	3,00	241265,04	484699,46
16676	Geen verblijfsobject	Gebouwen	10,67	3,00	241265,04	484699,46
16677	Geen verblijfsobject	Gebouwen	10,64	3,00	241269,26	484705,31
16678	Geen verblijfsobject	Gebouwen	10,64	3,00	241265,74	484705,71
16679	Geen verblijfsobject	Gebouwen	10,60	3,00	241266,44	484711,95
16680	Geen verblijfsobject	Gebouwen	10,60	3,00	241266,44	484711,95
16681	Geen verblijfsobject	Gebouwen	10,61	3,00	241266,79	484715,08
16682	Geen verblijfsobject	Gebouwen	10,61	3,00	241267,49	484721,38
16683	Geen verblijfsobject	Gebouwen	10,61	3,00	241267,49	484721,38

Model: 221130 Plansituatie 2037 - akoestisch onderzoek
Groep: (hoofdgroep)
Lijst van Gebouwen, voor rekenmethode Wegverkeerslawaai - RMG-2012, wegverkeer

Naam	Omschr.	Groep	Maaiveld	Rel.H	X-1	Y-1
16684	Geen verblijfsobject	Gebouwen	10,61	3,00	241267,84	484724,45
16685	Geen verblijfsobject	Gebouwen	10,63	3,00	241272,08	484730,30
16686	Frans van Mierisstraat 2 Almelo	Gebouwen	10,57	6,20	241251,26	484742,49
16687	Frans van Mierisstraat 4 Almelo	Gebouwen	10,57	6,20	241251,26	484742,49
16688	Frans van Mierisstraat 13 Almelo	Gebouwen	10,60	7,40	241228,58	484747,67
16689	Frans van Mierisstraat 15 Almelo	Gebouwen	10,60	7,50	241228,58	484747,67
16690	Geen verblijfsobject	Gebouwen	10,69	3,00	241227,24	484734,53
16692	16691_Rembrandtlaan Almelo	Gebouwen	10,69	11,40	241262,07	484767,75
16693	Willem Kloosstraat 2 Almelo	Gebouwen	10,61	4,70	241771,42	484681,48
16694	Willem Kloosstraat 1 Almelo	Gebouwen	10,63	7,40	241753,88	484728,40
16695	Willem Kloosstraat 3 Almelo	Gebouwen	10,64	7,30	241747,75	484721,66
16696	Willem Kloosstraat 4 Almelo	Gebouwen	10,67	7,00	241755,38	484689,59
16697	Willem Kloosstraat 2a Almelo	Gebouwen	10,72	7,10	241755,56	484703,59
16698	Geen verblijfsobject	Gebouwen	10,72	2,70	241781,38	484704,61
16699	Bornerbroeksestraat 214 Almelo	Gebouwen	10,70	7,30	241834,01	484735,10
16700	Bornerbroeksestraat 216 Almelo	Gebouwen	10,70	6,90	241839,96	484721,90
16701	Bornerbroeksestraat 287 Almelo	Gebouwen	10,72	7,80	241796,55	484694,45
16702	Bornerbroeksestraat 285 Almelo	Gebouwen	10,72	7,80	241796,42	484696,35
16703	Bornerbroeksestraat 283 Almelo	Gebouwen	10,65	7,00	241803,87	484701,76
16705	16704_Bornerbroeksestraat Almelo	Gebouwen	10,78	6,30	241798,86	484726,92
16706	Bornerbroeksestraat 218 Almelo	Gebouwen	10,68	7,10	241826,94	484714,00
16707	Bornerbroeksestraat 220 Almelo	Gebouwen	10,69	7,70	241828,39	484708,27
16709	16708_Bornerbroeksestraat Almelo	Gebouwen	10,69	8,80	241828,39	484708,27
16710	Rembrandtlaan 2 Almelo	Gebouwen	10,62	7,30	241747,96	484768,62
16711	Geen verblijfsobject	Gebouwen	10,64	3,00	241764,67	484744,91
16712	Geen verblijfsobject	Gebouwen	10,61	3,00	241761,57	484744,93
16713	Geen verblijfsobject	Gebouwen	10,64	2,80	241754,92	484781,79
16714	Geen verblijfsobject	Gebouwen	10,61	2,90	241759,01	484752,95
16715	Geen verblijfsobject	Gebouwen	10,61	3,00	241758,09	484756,98
16716	Geen verblijfsobject	Gebouwen	10,66	2,90	241845,60	484631,98
16717	Geen verblijfsobject	Gebouwen	10,65	3,00	241857,10	484593,74
16718	Geen verblijfsobject	Gebouwen	10,65	3,00	241853,08	484593,46
16719	Tollensstraat 29 Almelo	Gebouwen	10,69	6,90	241873,51	484589,58
16720	Tollensstraat 27 Almelo	Gebouwen	10,67	6,90	241872,97	484597,44
16721	Tollensstraat 25 Almelo	Gebouwen	10,66	6,80	241872,76	484600,40
16722	Tollensstraat 23 Almelo	Gebouwen	10,65	6,90	241877,43	484609,08
16723	Tollensstraat 21 Almelo	Gebouwen	10,65	6,90	241871,89	484608,68
16724	Tollensstraat 19 Almelo	Gebouwen	10,66	6,90	241871,16	484618,61
16725	Tollensstraat 12 Almelo	Gebouwen	10,80	6,70	241896,99	484634,47
16726	Tollensstraat 14 Almelo	Gebouwen	10,85	6,70	241897,34	484629,49
16727	Tollensstraat 16 Almelo	Gebouwen	10,83	6,60	241912,06	484625,52
16728	Tollensstraat 18 Almelo	Gebouwen	10,70	6,70	241898,40	484614,54
16729	Tollensstraat 20 Almelo	Gebouwen	10,70	6,70	241898,40	484614,54
16730	Tollensstraat 24 Almelo	Gebouwen	10,75	6,80	241912,07	484603,74
16731	Tollensstraat 26 Almelo	Gebouwen	10,75	6,90	241912,07	484603,74
16732	Tollensstraat 28 Almelo	Gebouwen	10,81	6,50	241918,01	484590,01
16733	Tollensstraat 22 Almelo	Gebouwen	10,73	6,60	241904,12	484594,03
16734	Geen verblijfsobject	Gebouwen	10,72	3,00	241906,30	484608,78
16735	Bilderdijkstraat 7 Almelo	Gebouwen	10,73	6,70	241874,79	484668,11
16736	Bilderdijkstraat 5 Almelo	Gebouwen	10,73	6,70	241874,84	484681,82
16737	Bilderdijkstraat 3 Almelo	Gebouwen	10,73	6,70	241868,87	484681,77
16738	Bilderdijkstraat 1 Almelo	Gebouwen	10,74	6,70	241862,91	484681,73
16739	Bilderdijkstraat 1traf Almelo	Gebouwen	10,74	4,40	241855,58	484681,67
16740	Bilderdijkstraat 17 Almelo	Gebouwen	10,69	6,80	241926,59	484673,99
16741	Bilderdijkstraat 15 Almelo	Gebouwen	10,70	6,90	241919,50	484674,61
16742	Bilderdijkstraat 13 Almelo	Gebouwen	10,71	6,90	241913,49	484674,92
16743	Bilderdijkstraat 11 Almelo	Gebouwen	10,71	6,80	241907,41	484673,66
16744	Tollensstraat 11 Almelo	Gebouwen	10,73	6,90	241881,94	484634,31
16745	Tollensstraat 7 Almelo	Gebouwen	10,74	6,80	241869,79	484650,38
16746	Tollensstraat 5 Almelo	Gebouwen	10,74	6,70	241874,88	484655,40
16747	Tollensstraat 3 Almelo	Gebouwen	10,74	6,90	241872,19	484655,35
16748	Tollensstraat 1 Almelo	Gebouwen	10,74	6,90	241869,59	484663,27
16749	Geen verblijfsobject	Gebouwen	10,74	3,00	241847,65	484649,99
16750	Tollensstraat 9 Almelo	Gebouwen	10,74	7,00	241870,15	484641,21
16751	Tollensstraat 2 Almelo	Gebouwen	10,69	6,70	241902,25	484655,89
16752	Tollensstraat 4 Almelo	Gebouwen	10,70	6,70	241896,29	484650,67
16753	Tollensstraat 8 Almelo	Gebouwen	10,72	6,70	241907,75	484646,09
16754	Tollensstraat 6 Almelo	Gebouwen	10,70	6,80	241896,29	484650,67
16755	Tollensstraat 10 Almelo	Gebouwen	10,74	6,80	241902,80	484639,89
16756	Geen verblijfsobject	Gebouwen	10,70	3,00	241900,81	484662,30
16757	Geen verblijfsobject	Gebouwen	10,71	3,00	241920,26	484646,51
16758	Geen verblijfsobject	Gebouwen	10,67	3,00	241918,09	484656,47
16759	Constantijn Huygensstraat 9 Almelo	Gebouwen	10,74	6,70	242006,83	484589,41
16760	Constantijn Huygensstraat 7 Almelo	Gebouwen	10,79	0,00	241995,14	484587,37
16761	Constantijn Huygensstraat 5 Almelo	Gebouwen	10,74	6,70	242005,97	484594,38
16762	Constantijn Huygensstraat 3 Almelo	Gebouwen	10,77	6,70	241997,89	484603,22
16763	Constantijn Huygensstraat 1 Almelo	Gebouwen	10,78	0,00	241996,20	484602,93

Model: 221130 Plansituatie 2037 - akoestisch onderzoek
Groep: (hoofdgroep)
Lijst van Gebouwen, voor rekenmethode Wegverkeerslawaai - RMG-2012, wegverkeer

Naam	Omschr.	Groep	Maaiveld	Rel.H	X-1	Y-1
16764	Bilderdijkstraat 9 Almelo	Gebouwen	10,75	6,80	241899,22	484671,09
16765	Joost van den Vondelstraat 41 Almelo	Gebouwen	10,72	6,70	241948,60	484672,55
16766	Bilderdijkstraat 19 Almelo	Gebouwen	10,68	6,90	241926,36	484669,51
16767	Joost van den Vondelstraat 59 Almelo	Gebouwen	10,71	6,40	241998,29	484627,48
16768	Joost van den Vondelstraat 57 Almelo	Gebouwen	10,70	6,90	241992,32	484628,04
16769	Joost van den Vondelstraat 55 Almelo	Gebouwen	10,71	7,00	241989,25	484615,89
16770	Joost van den Vondelstraat 53 Almelo	Gebouwen	10,68	6,80	241984,17	484622,94
16771	Brederostraat 2 Almelo	Gebouwen	10,67	6,80	241971,32	484619,74
16772	Violierstraat 106 Almelo	Gebouwen	11,25	6,70	242247,84	485045,75
16773	Violierstraat 104 Almelo	Gebouwen	11,29	6,90	242254,75	485039,38
16774	Violierstraat 102 Almelo	Gebouwen	11,27	7,00	242258,07	485048,23
16775	Violierstraat 100 Almelo	Gebouwen	11,27	6,40	242263,34	485049,47
16776	Violierstraat 98 Almelo	Gebouwen	11,24	6,70	242269,76	485051,04
16777	Violierstraat 96 Almelo	Gebouwen	11,23	6,40	242275,03	485052,30
16778	Geen verblijfsobject	Gebouwen	11,25	3,00	242269,94	485025,05
16779	Geen verblijfsobject	Gebouwen	11,25	3,70	242271,18	485071,19
16780	Rietstraat 59 Almelo	Gebouwen	11,20	6,30	242291,84	485054,39
16781	Rietstraat 61 Almelo	Gebouwen	11,18	6,70	242288,00	485049,61
16782	Rietstraat 63 Almelo	Gebouwen	11,14	6,80	242296,07	485045,28
16783	Rietstraat 65 Almelo	Gebouwen	11,13	6,70	242288,88	485039,56
16784	Rietstraat 67 Almelo	Gebouwen	11,21	6,40	242288,45	485029,37
16785	Rietstraat 69 Almelo	Gebouwen	11,18	6,90	242296,34	485024,11
16786	Rietstraat 71 Almelo	Gebouwen	11,16	6,90	242303,62	485018,77
16787	Rietstraat 73 Almelo	Gebouwen	11,21	6,50	242288,35	485019,44
16788	Rietstraat 75 Almelo	Gebouwen	11,23	6,50	242298,12	485007,45
16789	Rietstraat 77 Almelo	Gebouwen	11,25	6,70	242285,43	485009,21
16790	Rietstraat 79 Almelo	Gebouwen	11,24	6,70	242280,00	484997,90
16791	Rietstraat 81 Almelo	Gebouwen	11,29	6,70	242287,80	484991,78
16792	Rietstraat 83 Almelo	Gebouwen	11,29	7,20	242287,80	484991,78
16793	Rietstraat 85 Almelo	Gebouwen	11,32	7,00	242295,34	484985,40
16794	Rietstraat 87 Almelo	Gebouwen	11,30	6,70	242277,08	484977,35
16795	Kroosstraat 2 Almelo	Gebouwen	11,19	6,50	242352,17	484996,23
16796	Kroosstraat 4 Almelo	Gebouwen	11,21	6,60	242356,54	484997,14
16797	Rietstraat 92 Almelo	Gebouwen	11,08	6,70	242319,35	485020,52
16798	Rietstraat 94 Almelo	Gebouwen	11,13	6,70	242334,61	485014,79
16799	Rietstraat 96 Almelo	Gebouwen	11,16	6,60	242339,54	485000,85
16800	Rietstraat 98 Almelo	Gebouwen	11,21	6,90	242332,48	484996,27
16801	Rietstraat 100 Almelo	Gebouwen	11,21	6,90	242322,04	484997,80
16802	Rietstraat 102 Almelo	Gebouwen	11,20	6,40	242320,81	484987,21
16803	Geen verblijfsobject	Gebouwen	11,15	3,00	242339,80	485009,72
16804	Geen verblijfsobject	Gebouwen	11,15	3,00	242339,70	485018,61
16805	Violierstraat 78 Almelo	Gebouwen	11,24	7,00	242363,84	485049,72
16806	Violierstraat 80 Almelo	Gebouwen	11,18	7,10	242352,06	485060,65
16807	Violierstraat 82 Almelo	Gebouwen	11,19	6,70	242354,59	485047,73
16808	Violierstraat 84 Almelo	Gebouwen	11,16	6,80	242346,02	485045,34
16809	Violierstraat 86 Almelo	Gebouwen	11,16	7,40	242343,72	485039,72
16810	Violierstraat 88 Almelo	Gebouwen	11,14	7,20	242338,67	485042,33
16811	Violierstraat 90 Almelo	Gebouwen	11,12	7,30	242334,52	485035,77
16812	Violierstraat 92 Almelo	Gebouwen	11,08	7,30	242326,20	485043,12
16813	Violierstraat 94 Almelo	Gebouwen	11,08	7,00	242324,71	485037,99
16814	Geen verblijfsobject	Gebouwen	11,16	3,00	242345,12	485025,31
16815	Geen verblijfsobject	Gebouwen	11,18	3,00	242349,25	485029,70
16816	Geen verblijfsobject	Gebouwen	11,18	3,00	242351,34	485026,50
16817	Geen verblijfsobject	Gebouwen	11,18	3,00	242351,26	485030,43
16818	Pijlkruidstraat 2 Almelo	Gebouwen	11,23	6,70	242194,99	485164,52
16819	Pijlkruidstraat 6 Almelo	Gebouwen	11,30	6,70	242201,08	485170,94
16820	Pijlkruidstraat 4 Almelo	Gebouwen	11,37	6,70	242198,62	485178,63
16821	Pijlkruidstraat 8 Almelo	Gebouwen	11,38	6,50	242208,42	485177,11
16822	Pijlkruidstraat 10 Almelo	Gebouwen	11,36	6,70	242217,93	485176,02
16823	Pijlkruidstraat 12 Almelo	Gebouwen	11,36	6,70	242217,93	485176,02
16824	Pijlkruidstraat 14 Almelo	Gebouwen	11,27	6,60	242222,39	485168,45
16825	Pijlkruidstraat 16 Almelo	Gebouwen	11,28	6,50	242232,70	485167,67
16826	Pijlkruidstraat 29 Almelo	Gebouwen	11,23	7,40	242228,89	485137,17
16827	Pijlkruidstraat 27 Almelo	Gebouwen	11,22	7,00	242224,46	485142,50
16828	Pijlkruidstraat 25 Almelo	Gebouwen	11,23	6,90	242219,03	485134,98
16829	Pijlkruidstraat 23 Almelo	Gebouwen	11,22	6,90	242210,19	485141,37
16830	Pijlkruidstraat 21 Almelo	Gebouwen	11,19	7,30	242204,43	485152,28
16831	Pijlkruidstraat 19 Almelo	Gebouwen	11,21	7,20	242203,16	485142,46
16832	Pijlkruidstraat 17 Almelo	Gebouwen	11,21	7,00	242196,63	485135,66
16833	Pijlkruidstraat 15 Almelo	Gebouwen	11,23	6,70	242185,54	485139,28
16835	16834_Violierstraat Almelo	Gebouwen	11,31	13,70	242185,55	485089,61
16836	Geen verblijfsobject	Gebouwen	11,29	3,00	242238,40	485084,27
16837	Geen verblijfsobject	Gebouwen	11,26	3,00	242259,88	485124,52
16838	Pijlkruidstraat 18 Almelo	Gebouwen	11,20	7,00	242238,60	485160,32
16839	Pijlkruidstraat 20 Almelo	Gebouwen	11,25	6,90	242243,51	485167,03
16840	Pijlkruidstraat 22 Almelo	Gebouwen	11,16	6,70	242271,73	485165,59
16841	Pijlkruidstraat 41 Almelo	Gebouwen	11,21	6,90	242270,26	485148,25

Model: 221130 Plansituatie 2037 - akoestisch onderzoek
Groep: (hoofdgroep)
Lijst van Gebouwen, voor rekenmethode Wegverkeerslawaai - RMG-2012, wegverkeer

Naam	Omschr.	Groep	Maaiveld	Rel.H	X-1	Y-1
16842	Geen verblijfsobject	Gebouwen	11,21	2,70	242250,81	485167,88
16843	Geen verblijfsobject	Gebouwen	11,27	3,00	242256,50	485142,10
16844	Geen verblijfsobject	Gebouwen	11,27	3,00	242258,16	485125,09
16845	Geen verblijfsobject	Gebouwen	11,27	3,00	242256,56	485140,40
16846	Pijlkruidstraat 39 Almelo	Gebouwen	11,27	6,80	242252,60	485140,12
16847	Pijlkruidstraat 37 Almelo	Gebouwen	11,27	7,40	242248,34	485140,00
16848	Pijlkruidstraat 35 Almelo	Gebouwen	11,27	7,20	242243,05	485136,85
16849	Pijlkruidstraat 33 Almelo	Gebouwen	11,25	7,00	242236,06	485141,89
16850	Pijlkruidstraat 31 Almelo	Gebouwen	11,24	7,00	242233,96	485141,93
16851	Geen verblijfsobject	Gebouwen	11,27	3,00	242249,35	485126,18
16852	Rietstraat 41 Almelo	Gebouwen	11,25	6,80	242275,94	485124,38
16853	Rietstraat 39 Almelo	Gebouwen	11,26	7,10	242266,08	485127,06
16854	Rietstraat 37 Almelo	Gebouwen	11,32	7,10	242273,62	485134,22
16855	Rietstraat 35 Almelo	Gebouwen	11,25	7,00	242271,27	485143,99
16856	Rietstraat 57a Almelo	Gebouwen	11,26	6,60	242294,78	485079,28
16857	Rietstraat 57 Almelo	Gebouwen	11,26	6,80	242286,02	485082,25
16858	Rietstraat 55 Almelo	Gebouwen	11,25	7,30	242276,44	485085,04
16859	Rietstraat 53 Almelo	Gebouwen	11,26	6,90	242290,05	485099,01
16860	Rietstraat 51 Almelo	Gebouwen	11,25	6,40	242273,58	485095,07
16861	Rietstraat 49 Almelo	Gebouwen	11,24	7,00	242277,92	485102,40
16862	Rietstraat 47 Almelo	Gebouwen	11,25	7,20	242268,25	485105,48
16863	Rietstraat 45 Almelo	Gebouwen	11,24	7,40	242283,82	485114,36
16864	Rietstraat 43 Almelo	Gebouwen	11,24	7,00	242282,66	485119,19
16865	Braakweg 12GA18 Almelo	Gebouwen	10,68	2,90	241197,69	485620,16
16866	Braakweg 12GA17 Almelo	Gebouwen	10,70	2,90	241198,90	485614,84
16867	Braakweg 12GA16 Almelo	Gebouwen	10,70	2,90	241199,53	485612,24
16868	Braakweg 12GA15 Almelo	Gebouwen	10,71	2,90	241204,94	485613,56
16869	Geen verblijfsobject	Gebouwen	10,74	3,00	241214,91	485610,41
16871	16870_Braakweg Almelo	Gebouwen	10,73	3,00	241219,20	485617,02
16872	Geen verblijfsobject	Gebouwen	10,72	3,00	241213,61	485615,61
16873	Braakweg 12GA07 Almelo	Gebouwen	10,72	3,00	241212,96	485618,21
16874	Braakweg 12GA06 Almelo	Gebouwen	10,71	3,00	241212,31	485620,81
16875	Braakweg 12GA05 Almelo	Gebouwen	10,70	3,00	241211,67	485623,41
16876	Braakweg 12GA04 Almelo	Gebouwen	10,70	2,90	241211,02	485626,01
16877	Braakweg 12GA03 Almelo	Gebouwen	10,69	2,70	241210,37	485628,61
16878	Braakweg 12GA02 Almelo	Gebouwen	10,68	2,70	241209,72	485631,20
16879	Braakweg 12GA01 Almelo	Gebouwen	10,68	2,70	241209,07	485633,80
16880	Rohofstraat 48 Almelo	Gebouwen	10,75	6,20	241302,14	485595,29
16881	Rohofstraat 50 Almelo	Gebouwen	10,75	5,90	241302,11	485595,45
16882	Rohofstraat 52 Almelo	Gebouwen	10,72	6,20	241309,55	485606,12
16883	Rohofstraat 54 Almelo	Gebouwen	10,71	6,20	241308,71	485610,64
16884	Braakweg 2 Almelo	Gebouwen	10,62	4,50	241250,36	485638,08
16885	Geen verblijfsobject	Gebouwen	10,64	2,80	241262,63	485630,51
16886	Geen verblijfsobject	Gebouwen	10,75	3,90	241287,90	485596,92
16887	Geen verblijfsobject	Gebouwen	10,81	2,90	241282,48	485577,09
16888	Geen verblijfsobject	Gebouwen	10,76	4,10	241283,18	485591,77
16889	Geen verblijfsobject	Gebouwen	10,80	3,00	241274,57	485580,36
16890	Geen verblijfsobject	Gebouwen	10,63	3,00	241251,41	485634,26
16891	Geen verblijfsobject	Gebouwen	10,82	14,00	241280,38	485564,09
16892	Geen verblijfsobject	Gebouwen	10,65	3,40	241243,83	485628,63
16893	Geen verblijfsobject	Gebouwen	10,81	4,10	241282,48	485577,09
16894	Geen verblijfsobject	Gebouwen	10,79	3,00	241289,51	485566,81
16895	Geen verblijfsobject	Gebouwen	10,86	3,00	241257,16	485560,68
16896	Rohofstraat 58 Almelo	Gebouwen	10,69	5,90	241285,75	485615,96
16897	Rohofstraat 60 Almelo	Gebouwen	10,68	6,10	241304,30	485620,08
16898	Rohofstraat 64 Almelo	Gebouwen	10,68	6,40	241297,67	485630,39
16899	Rohofstraat 66 Almelo	Gebouwen	10,64	6,40	241300,94	485651,65
16900	Geen verblijfsobject	Gebouwen	10,62	3,60	241263,42	485651,92
16901	Geen verblijfsobject	Gebouwen	10,65	3,30	241269,95	485627,21
16902	Geen verblijfsobject	Gebouwen	10,62	2,50	241263,42	485651,92
16903	Geen verblijfsobject	Gebouwen	10,64	2,40	241266,71	485631,65
16904	Spreeuwenstraat 26 Almelo	Gebouwen	10,72	5,90	241160,59	485758,39
16905	Spreeuwenstraat 24 Almelo	Gebouwen	10,72	5,90	241160,59	485758,39
16906	Spreeuwenstraat 28 Almelo	Gebouwen	10,76	6,80	241148,32	485738,35
16907	Spreeuwenstraat 30 Almelo	Gebouwen	10,68	6,70	241146,96	485733,90
16908	Spreeuwenstraat 32 Almelo	Gebouwen	10,77	6,40	241136,61	485741,96
16909	Braakweg 27 Almelo	Gebouwen	10,52	6,40	241137,84	485667,45
16910	Braakweg 25 Almelo	Gebouwen	10,52	6,40	241137,84	485667,45
16911	Braakweg 23 Almelo	Gebouwen	10,43	6,60	241148,83	485670,06
16912	Braakweg 21 Almelo	Gebouwen	10,39	6,50	241152,54	485676,87
16913	Braakweg 19 Almelo	Gebouwen	10,49	6,50	241158,90	485672,40
16914	Braakweg 17 Almelo	Gebouwen	10,59	6,40	241160,57	485665,26
16915	Braakweg 15 Almelo	Gebouwen	10,45	5,60	241168,08	485680,10
16916	Braakweg 13 Almelo	Gebouwen	10,46	5,60	241170,94	485667,64
16917	Braakweg 11 Almelo	Gebouwen	10,48	5,70	241179,62	485669,63
16918	Geen verblijfsobject	Gebouwen	10,46	3,00	241140,84	485704,55
16919	Geen verblijfsobject	Gebouwen	10,46	3,00	241140,77	485704,50

Model: 221130 Plansituatie 2037 - akoestisch onderzoek
Groep: (hoofdgroep)
Lijst van Gebouwen, voor rekenmethode Wegverkeerslawaai - RMG-2012, wegverkeer

Naam	Omschr.	Groep	Maaiveld	Rel.H	X-1	Y-1
16920	Geen verblijfsobject	Gebouwen	10,53	2,20	241130,34	485700,31
16921	Geen verblijfsobject	Gebouwen	10,47	2,60	241165,17	485723,44
16922	Geen verblijfsobject	Gebouwen	10,36	3,00	241160,94	485682,88
16923	Braakweg 9 Almelo	Gebouwen	10,44	5,70	241180,22	485679,91
16924	Mezenstraat 20 Almelo	Gebouwen	10,53	7,10	241197,27	485681,58
16925	Mezenstraat 18 Almelo	Gebouwen	10,52	7,20	241196,10	485686,38
16926	Mezenstraat 16 Almelo	Gebouwen	10,47	7,10	241194,93	485691,17
16927	Mezenstraat 14 Almelo	Gebouwen	10,46	7,20	241202,00	485692,91
16928	Mezenstraat 10 Almelo	Gebouwen	10,46	7,80	241194,73	485704,07
16929	Mezenstraat 12 Almelo	Gebouwen	10,45	7,80	241196,33	485698,55
16930	Braakweg 7 Almelo	Gebouwen	10,54	7,10	241222,53	485679,52
16931	Geen verblijfsobject	Gebouwen	10,51	3,00	241206,61	485707,37
16932	Mezenstraat 8 Almelo	Gebouwen	10,50	7,70	241199,80	485717,40
16933	Mezenstraat 6 Almelo	Gebouwen	10,49	7,70	241189,98	485720,42
16934	Mezenstraat 4 Almelo	Gebouwen	10,51	7,80	241194,11	485721,77
16935	Mezenstraat 2 Almelo	Gebouwen	10,48	7,80	241184,56	485725,08
16936	Geen verblijfsobject	Gebouwen	10,52	3,00	241209,97	485708,30
16937	Geen verblijfsobject	Gebouwen	10,55	3,00	241199,85	485729,32
16938	Geen verblijfsobject	Gebouwen	10,54	3,00	241196,32	485728,34
16939	Geen verblijfsobject	Gebouwen	10,52	3,00	241206,84	485719,28
16940	Geen verblijfsobject	Gebouwen	10,49	3,00	241179,98	485732,41
16941	Geen verblijfsobject	Gebouwen	10,62	3,10	241215,40	485737,58
16942	Geen verblijfsobject	Gebouwen	10,60	2,60	241192,73	485741,64
16943	Geen verblijfsobject	Gebouwen	10,62	2,80	241215,40	485737,58
16944	Geen verblijfsobject	Gebouwen	10,58	3,00	241195,43	485738,07
16945	Geen verblijfsobject	Gebouwen	10,51	2,60	241184,32	485734,59
16946	Geen verblijfsobject	Gebouwen	10,59	3,00	241201,23	485737,59
16947	Braakweg 3 Almelo	Gebouwen	10,57	7,10	241224,39	485693,47
16948	Braakweg 1 Almelo	Gebouwen	10,61	7,20	241236,55	485684,78
16949	Geen verblijfsobject	Gebouwen	10,61	5,50	241234,57	485698,78
16950	Braakweg 5 Almelo	Gebouwen	10,56	7,10	241220,82	485686,93
16951	Braakweg 4 Almelo	Gebouwen	10,63	6,00	241218,84	485663,88
16952	Geen verblijfsobject	Gebouwen	10,64	2,70	241245,49	485678,17
16953	Braakweg 2GA03 Almelo	Gebouwen	10,68	2,40	241264,00	485664,32
16954	Rohofstraat 78 Almelo	Gebouwen	10,70	6,00	241293,25	485687,02
16955	Rohofstraat 78 Almelo	Gebouwen	10,77	6,00	241291,04	485696,15
16956	Rohofstraat 80 Almelo	Gebouwen	10,71	6,80	241278,44	485694,46
16957	Rohofstraat 82 Almelo	Gebouwen	10,78	6,70	241289,39	485703,29
16958	Rohofstraat 72 Almelo	Gebouwen	10,68	6,20	241296,79	485671,69
16960	16959_Rohofstraat Almelo	Gebouwen	10,81	6,00	241340,55	485702,09
16961	Rohofstraat 79 Almelo	Gebouwen	10,75	5,50	241304,43	485696,72
16962	Braakweg 2GA02 Almelo	Gebouwen	10,65	2,40	241262,33	485671,87
16963	Braakweg 2GA01 Almelo	Gebouwen	10,66	2,40	241270,51	485665,77
16964	Jan Vermeerstraat 22 Almelo	Gebouwen	10,74	6,50	241411,46	484466,62
16965	Jan Vermeerstraat 24 Almelo	Gebouwen	10,72	6,30	241412,05	484460,22
16966	Jan Vermeerstraat 26 Almelo	Gebouwen	10,73	6,30	241412,63	484453,81
16967	Jan Vermeerstraat 28 Almelo	Gebouwen	10,73	6,30	241413,22	484447,40
16968	Jan Vermeerstraat 30 Almelo	Gebouwen	10,72	6,20	241413,80	484440,99
16969	Jan Vermeerstraat 32 Almelo	Gebouwen	10,72	6,30	241414,38	484434,59
16970	Jan Vermeerstraat 34 Almelo	Gebouwen	10,72	6,40	241414,96	484428,18
16971	Jan Vermeerstraat 36 Almelo	Gebouwen	10,71	6,50	241407,12	484421,00
16972	Jan Vermeerstraat 38 Almelo	Gebouwen	10,61	6,60	241433,58	484428,70
16973	Jan Vermeerstraat 40 Almelo	Gebouwen	10,62	6,40	241439,97	484428,92
16974	Govert Flinckstraat 30 Almelo	Gebouwen	10,59	7,80	241440,67	484478,16
16975	Govert Flinckstraat 32 Almelo	Gebouwen	10,62	6,50	241429,97	484462,30
16976	Geen verblijfsobject	Gebouwen	10,62	3,00	241430,40	484456,34
16977	Geen verblijfsobject	Gebouwen	10,61	3,00	241433,15	484441,55
16978	Geen verblijfsobject	Gebouwen	10,61	3,00	241433,03	484445,04
16979	Geen verblijfsobject	Gebouwen	10,63	3,00	241429,09	484455,31
16980	Geen verblijfsobject	Gebouwen	10,63	3,00	241428,06	484468,13
16981	Geen verblijfsobject	Gebouwen	10,66	3,00	241425,54	484429,14
16982	Geen verblijfsobject	Gebouwen	10,66	3,00	241425,07	484442,02
16983	Geen verblijfsobject	Gebouwen	10,68	2,40	241421,46	484441,69
16984	Geen verblijfsobject	Gebouwen	10,68	3,00	241421,87	484428,81
16985	Geen verblijfsobject	Gebouwen	10,65	3,00	241424,44	484467,80
16986	Geen verblijfsobject	Gebouwen	10,65	3,00	241425,45	484454,98
16987	Geen verblijfsobject	Gebouwen	10,63	3,00	241429,40	484451,83
16988	Geen verblijfsobject	Gebouwen	10,63	3,00	241428,61	484460,95
16989	Jan Vermeerstraat 42 Almelo	Gebouwen	10,64	6,40	241446,36	484429,13
16990	Jan Vermeerstraat 44 Almelo	Gebouwen	10,64	6,40	241452,76	484429,34
16991	Jan Vermeerstraat 46 Almelo	Gebouwen	10,63	6,40	241459,15	484429,56
16992	Jan Vermeerstraat 48 Almelo	Gebouwen	10,61	6,40	241465,54	484429,77
16993	Jan Vermeerstraat 50 Almelo	Gebouwen	10,58	6,30	241471,94	484429,98
16994	Jan Vermeerstraat 52 Almelo	Gebouwen	10,57	6,40	241478,33	484430,20
16995	Jan Vermeerstraat 54 Almelo	Gebouwen	10,55	6,40	241484,72	484430,41
16996	Govert Flinckstraat 24 Almelo	Gebouwen	10,56	6,90	241464,07	484482,02
16997	Govert Flinckstraat 28 Almelo	Gebouwen	10,59	7,40	241448,39	484475,42

Model: 221130 Plansituatie 2037 - akoestisch onderzoek
Groep: (hoofdgroep)
Lijst van Gebouwen, voor rekenmethode Wegverkeerslawaai - RMG-2012, wegverkeer

Naam	Omschr.	Groep	Maaiveld	Rel.H	X-1	Y-1
16998	Geen verblijfsobject	Gebouwen	10,61	3,00	241458,61	484445,84
16999	Geen verblijfsobject	Gebouwen	10,62	3,00	241454,50	484447,24
17000	Geen verblijfsobject	Gebouwen	10,63	3,00	241445,94	484441,85
17001	Geen verblijfsobject	Gebouwen	10,56	3,00	241484,18	484446,67
17002	Geen verblijfsobject	Gebouwen	10,57	3,00	241471,39	484446,31
17003	Geen verblijfsobject	Gebouwen	10,63	3,00	241445,94	484441,85
17004	Geen verblijfsobject	Gebouwen	10,61	3,00	241458,72	484442,33
17005	Geen verblijfsobject	Gebouwen	10,57	3,00	241471,51	484442,78
17006	Geen verblijfsobject	Gebouwen	10,56	3,40	241467,98	484472,70
17007	Jan Steenstraat 109 Almelo	Gebouwen	10,65	7,50	241315,25	484567,18
17008	Jan Steenstraat 111 Almelo	Gebouwen	10,65	7,50	241321,47	484567,20
17009	Jan Steenstraat 113 Almelo	Gebouwen	10,66	7,50	241327,70	484567,23
17010	Jan Steenstraat 115 Almelo	Gebouwen	10,55	7,50	241333,93	484567,26
17011	Jan Steenstraat 117 Almelo	Gebouwen	10,36	7,50	241333,96	484558,20
17012	Jan Vermeerstraat 16 Almelo	Gebouwen	10,74	6,40	241375,42	484581,29
17013	Jan Vermeerstraat 18 Almelo	Gebouwen	10,74	6,40	241375,68	484574,87
17014	Jan Vermeerstraat 20 Almelo	Gebouwen	10,77	6,40	241367,68	484568,13
17015	Ferdinand Bolstraat 34 Almelo	Gebouwen	10,64	6,40	241378,26	484549,71
17016	Ferdinand Bolstraat 32 Almelo	Gebouwen	10,64	6,30	241384,64	484550,14
17017	Ferdinand Bolstraat 30 Almelo	Gebouwen	10,63	6,30	241391,02	484550,56
17018	Ferdinand Bolstraat 28 Almelo	Gebouwen	10,59	6,30	241397,39	484550,99
17019	Govert Flinckstraat 39 Almelo	Gebouwen	10,80	6,40	241380,73	484515,10
17020	Govert Flinckstraat 37 Almelo	Gebouwen	10,78	6,30	241387,10	484515,54
17021	Govert Flinckstraat 35 Almelo	Gebouwen	10,75	6,30	241393,46	484515,98
17022	Geen verblijfsobject	Gebouwen	10,15	3,00	241334,00	484548,46
17023	Geen verblijfsobject	Gebouwen	10,32	3,00	241327,78	484548,11
17024	Geen verblijfsobject	Gebouwen	10,43	3,00	241321,56	484546,45
17025	Geen verblijfsobject	Gebouwen	10,45	3,00	241315,33	484546,11
17026	Geen verblijfsobject	Gebouwen	10,75	3,00	241379,57	484530,06
17027	Geen verblijfsobject	Gebouwen	10,75	3,00	241379,57	484530,06
17028	Geen verblijfsobject	Gebouwen	10,70	3,00	241392,33	484530,93
17029	Geen verblijfsobject	Gebouwen	10,70	3,00	241392,33	484530,93
17030	Geen verblijfsobject	Gebouwen	10,71	3,00	241392,70	484527,37
17031	Geen verblijfsobject	Gebouwen	10,71	3,00	241392,49	484529,37
17032	Geen verblijfsobject	Gebouwen	10,76	3,00	241379,96	484526,55
17033	Geen verblijfsobject	Gebouwen	10,76	3,00	241379,74	484528,59
17034	Geen verblijfsobject	Gebouwen	10,73	3,00	241386,10	484568,83
17035	Geen verblijfsobject	Gebouwen	10,72	3,00	241387,71	484575,23
17036	Geen verblijfsobject	Gebouwen	10,71	3,00	241389,48	484581,60
17037	Geen verblijfsobject	Gebouwen	10,78	3,00	241385,90	484588,13
17038	Geen verblijfsobject	Gebouwen	10,72	3,00	241385,96	484581,71
17039	Geen verblijfsobject	Gebouwen	10,09	3,00	241334,01	484545,82
17040	Geen verblijfsobject	Gebouwen	10,73	3,00	241387,80	484568,85
17041	Govert Flinckstraat 33 Almelo	Gebouwen	10,78	17,20	241394,01	484507,71
17042	Govert Flinckstraat 31 Almelo	Gebouwen	10,70	17,20	241406,19	484516,86
17043	Govert Flinckstraat 29 Almelo	Gebouwen	10,73	6,30	241412,55	484517,30
17044	Govert Flinckstraat 27 Almelo	Gebouwen	10,73	6,40	241419,48	484509,48
17045	Govert Flinckstraat 25a Almelo	Gebouwen	10,72	5,70	241422,94	484506,80
17046	Govert Flinckstraat 25 Almelo	Gebouwen	10,64	6,20	241438,34	484529,61
17047	Geen verblijfsobject	Gebouwen	10,64	3,00	241427,37	484529,79
17048	Geen verblijfsobject	Gebouwen	10,64	3,00	241405,08	484531,80
17049	Geen verblijfsobject	Gebouwen	10,64	3,00	241405,08	484531,80
17050	Geen verblijfsobject	Gebouwen	10,69	3,00	241417,83	484532,68
17051	Geen verblijfsobject	Gebouwen	10,70	3,00	241411,62	484530,53
17052	Geen verblijfsobject	Gebouwen	10,66	3,00	241405,43	484528,19
17053	Geen verblijfsobject	Gebouwen	10,67	3,00	241398,87	484529,76
17054	Govert Flinckstraat 21 Almelo	Gebouwen	10,62	6,10	241453,63	484508,94
17055	Govert Flinckstraat 19 Almelo	Gebouwen	10,65	4,70	241468,24	484528,43
17056	Govert Flinckstraat 17 Almelo	Gebouwen	10,69	7,30	241474,03	484534,61
17057	Govert Flinckstraat 22a Almelo	Gebouwen	10,56	6,40	241476,98	484488,78
17058	Govert Flinckstraat 22 Almelo	Gebouwen	10,61	6,70	241489,15	484502,70
17059	Geen verblijfsobject	Gebouwen	10,65	5,80	241433,77	484536,94
17060	Ferdinand Bolstraat 26 Almelo	Gebouwen	10,59	6,30	241403,77	484551,42
17061	Ferdinand Bolstraat 24 Almelo	Gebouwen	10,65	6,30	241410,15	484551,84
17062	Ferdinand Bolstraat 22 Almelo	Gebouwen	10,69	6,40	241413,09	484543,76
17063	Ferdinand Bolstraat 15 Almelo	Gebouwen	10,71	6,40	241408,02	484568,32
17064	Ferdinand Bolstraat 13 Almelo	Gebouwen	10,71	6,30	241399,84	484574,94
17065	Ferdinand Bolstraat 11 Almelo	Gebouwen	10,74	6,40	241408,46	484587,59
17066	Ferdinand Bolstraat 12 Almelo	Gebouwen	10,71	6,30	241425,61	484588,06
17067	Ferdinand Bolstraat 14 Almelo	Gebouwen	10,68	6,30	241425,35	484575,24
17068	Ferdinand Bolstraat 16 Almelo	Gebouwen	10,64	6,40	241425,23	484568,84
17069	Ferdinand Bolstraat 18 Almelo	Gebouwen	10,63	6,40	241425,10	484562,43
17070	Ferdinand Bolstraat 20 Almelo	Gebouwen	10,67	6,50	241424,98	484556,02
17071	Geen verblijfsobject	Gebouwen	10,63	3,00	241426,02	484535,91
17072	Geen verblijfsobject	Gebouwen	10,66	3,80	241427,29	484544,50
17073	Govert Flinckstraat 15 Almelo	Gebouwen	10,68	7,00	241465,45	484547,58
17074	Govert Flinckstraat 13 Almelo	Gebouwen	10,68	6,90	241466,50	484546,94

Model: 221130 Plansituatie 2037 - akoestisch onderzoek
Groep: (hoofdgroep)
Lijst van Gebouwen, voor rekenmethode Wegverkeerslawaai - RMG-2012, wegverkeer

Naam	Omschr.	Groep	Maaiveld	Rel.H	X-1	Y-1
17075	Geen verblijfsobject	Gebouwen	10,69	3,00	241443,74	484574,88
17076	Geen verblijfsobject	Gebouwen	10,68	3,00	241463,39	484541,28
17077	Geen verblijfsobject	Gebouwen	10,68	3,00	241459,80	484546,87
17078	Govert Flinckstraat 11GA04 Almelo	Gebouwen	10,69	2,70	241468,42	484566,26
17079	Govert Flinckstraat 11GA03 Almelo	Gebouwen	10,71	2,70	241464,04	484569,42
17080	Govert Flinckstraat 11GA02 Almelo	Gebouwen	10,71	2,80	241459,68	484573,15
17081	Brederostraat 4 Almelo	Gebouwen	10,74	6,70	241972,16	484606,56
17082	Geen verblijfsobject	Gebouwen	10,67	3,00	241974,40	484619,83
17083	Brederostraat 15 Almelo	Gebouwen	10,81	6,80	241929,48	484605,51
17084	Brederostraat 13 Almelo	Gebouwen	10,80	6,90	241924,57	484609,20
17085	Brederostraat 1 Almelo	Gebouwen	10,79	6,70	241948,28	484630,55
17086	Brederostraat 6 Almelo	Gebouwen	10,75	6,80	241972,70	484602,62
17087	Brederostraat 8 Almelo	Gebouwen	10,75	6,60	241970,08	484599,07
17088	Brederostraat 10 Almelo	Gebouwen	10,71	6,70	241963,55	484598,90
17089	Brederostraat 12 Almelo	Gebouwen	10,78	6,80	241959,38	484589,53
17090	Brederostraat 14 Almelo	Gebouwen	10,78	6,90	241959,38	484589,53
17091	Brederostraat 16 Almelo	Gebouwen	10,75	6,90	241949,55	484590,58
17092	Brederostraat 11 Almelo	Gebouwen	10,82	6,60	241932,48	484609,51
17093	Brederostraat 9 Almelo	Gebouwen	10,83	6,80	241923,10	484622,22
17094	Brederostraat 7 Almelo	Gebouwen	10,81	6,70	241939,34	484618,45
17095	Brederostraat 5 Almelo	Gebouwen	10,81	6,80	241942,32	484622,48
17096	Brederostraat 3 Almelo	Gebouwen	10,81	6,70	241945,30	484626,52
17097	Joost van den Vondelstraat 51 Almelo	Gebouwen	10,76	6,80	241955,39	484639,87
17098	Joost van den Vondelstraat 49 Almelo	Gebouwen	10,67	7,10	241947,19	484653,89
17099	Joost van den Vondelstraat 47 Almelo	Gebouwen	10,64	7,10	241951,40	484662,00
17100	Joost van den Vondelstraat 45 Almelo	Gebouwen	10,64	7,10	241951,40	484662,00
17101	Geen verblijfsobject	Gebouwen	10,77	3,00	241953,80	484638,06
17102	Rietstraat 256c Almelo	Gebouwen	10,73	6,20	242068,31	484464,53
17103	Rietstraat 252 Almelo	Gebouwen	10,96	6,30	242102,32	484468,01
17104	Rietstraat 256a Almelo	Gebouwen	10,88	5,90	242077,33	484469,40
17105	Joost van den Vondelstraat 7 Almelo	Gebouwen	10,71	6,90	241875,82	484735,68
17106	Joost van den Vondelstraat 5 Almelo	Gebouwen	10,73	6,80	241870,98	484745,39
17107	Joost van den Vondelstraat 3 Almelo	Gebouwen	10,72	6,80	241866,36	484744,42
17108	Joost van den Vondelstraat 1 Almelo	Gebouwen	10,70	7,20	241861,98	484735,89
17109	Joost van den Vondelstraat 2 Almelo	Gebouwen	10,86	6,10	241856,74	484777,39
17110	Joost van den Vondelstraat 4 Almelo	Gebouwen	10,82	7,90	241868,33	484771,49
17111	Joost van den Vondelstraat 6 Almelo	Gebouwen	10,87	8,10	241866,86	484778,67
17112	Joost van den Vondelstraat 8 Almelo	Gebouwen	10,83	7,90	241879,19	484773,76
17113	Bilderdijkstraat 4 Almelo	Gebouwen	10,67	7,20	241858,49	484709,97
17114	Bilderdijkstraat 6 Almelo	Gebouwen	10,66	6,80	241866,73	484705,74
17115	Bilderdijkstraat 8 Almelo	Gebouwen	10,64	6,90	241871,92	484699,94
17116	Geen verblijfsobject	Gebouwen	10,70	3,00	241871,18	484726,93
17117	Geen verblijfsobject	Gebouwen	10,69	3,00	241864,52	484726,40
17118	Geen verblijfsobject	Gebouwen	10,70	3,00	241863,84	484729,41
17119	Geen verblijfsobject	Gebouwen	10,68	2,40	241864,54	484721,64
17120	Geen verblijfsobject	Gebouwen	10,71	3,00	241849,85	484747,18
17121	Geen verblijfsobject	Gebouwen	10,70	2,60	241849,41	484738,67
17122	Geen verblijfsobject	Gebouwen	10,79	5,70	241842,26	484768,50
17123	Geen verblijfsobject	Gebouwen	10,79	3,00	241851,87	484766,59
17124	Geen verblijfsobject	Gebouwen	10,67	3,50	241858,49	484709,97
17125	Geen verblijfsobject	Gebouwen	10,70	3,50	241853,43	484709,77
17126	Bilderdijkstraat 10 Almelo	Gebouwen	10,64	6,80	241878,70	484710,34
17127	Bilderdijkstraat 12 Almelo	Gebouwen	10,65	6,90	241892,10	484699,78
17128	Bilderdijkstraat 14 Almelo	Gebouwen	10,67	6,90	241892,31	484705,52
17129	Bilderdijkstraat 16 Almelo	Gebouwen	10,66	6,80	241898,07	484699,56
17130	Bilderdijkstraat 18 Almelo	Gebouwen	10,74	6,70	241904,23	484705,10
17131	Bilderdijkstraat 20 Almelo	Gebouwen	10,66	6,80	241917,22	484698,61
17132	Bilderdijkstraat 22 Almelo	Gebouwen	10,68	6,70	241917,63	484704,37
17133	Geen verblijfsobject	Gebouwen	10,76	2,40	241905,91	484725,46
17134	Joost van den Vondelstraat 11 Almelo	Gebouwen	10,78	6,50	241894,03	484758,42
17135	Joost van den Vondelstraat 9 Almelo	Gebouwen	10,72	7,20	241880,29	484746,89
17136	Joost van den Vondelstraat 10 Almelo	Gebouwen	10,88	7,90	241877,72	484780,84
17137	Joost van den Vondelstraat 12 Almelo	Gebouwen	10,90	6,40	241887,29	484775,87
17138	Joost van den Vondelstraat 14 Almelo	Gebouwen	11,08	6,80	241895,19	484786,02
17139	Joost van den Vondelstraat 19 Almelo	Gebouwen	10,79	6,50	241920,82	484748,57
17140	Joost van den Vondelstraat 17 Almelo	Gebouwen	10,80	6,40	241907,54	484756,37
17141	Joost van den Vondelstraat 15 Almelo	Gebouwen	10,80	6,90	241907,54	484756,37
17142	Joost van den Vondelstraat 13 Almelo	Gebouwen	10,78	6,60	241900,64	484751,44
17143	Geen verblijfsobject	Gebouwen	10,79	3,00	241910,62	484744,42
17144	Geen verblijfsobject	Gebouwen	10,79	3,00	241912,89	484745,47
17145	Geen verblijfsobject	Gebouwen	10,79	3,00	241913,38	484749,06
17146	Joost van den Vondelstraat 29 Almelo	Gebouwen	10,75	5,60	241945,49	484735,68
17147	Joost van den Vondelstraat 27 Almelo	Gebouwen	10,74	7,00	241941,64	484731,22
17148	Joost van den Vondelstraat 25 Almelo	Gebouwen	10,77	6,60	241934,51	484744,78
17149	Joost van den Vondelstraat 23 Almelo	Gebouwen	10,78	6,80	241925,50	484744,68
17150	Joost van den Vondelstraat 21 Almelo	Gebouwen	10,77	6,70	241922,49	484741,32
17151	Geen verblijfsobject	Gebouwen	11,06	3,00	241962,20	484740,10

Model: 221130 Plansituatie 2037 - akoestisch onderzoek
Groep: (hoofdgroep)
Lijst van Gebouwen, voor rekenmethode Wegverkeerslawaai - RMG-2012, wegverkeer

Naam	Omschr.	Groep	Maaiveld	Rel.H	X-1	Y-1
17152	Bilderdijkstraat 24 Almelo	Gebouwen	10,67	6,80	241923,19	484698,19
17153	Bilderdijkstraat 26 Almelo	Gebouwen	10,70	6,50	241930,11	484711,35
17154	Joost van den Vondelstraat 39 Almelo	Gebouwen	10,64	6,70	241936,77	484697,13
17155	Joost van den Vondelstraat 37 Almelo	Gebouwen	10,68	7,00	241943,25	484711,74
17156	Joost van den Vondelstraat 35 Almelo	Gebouwen	10,66	7,10	241947,98	484709,37
17157	Joost van den Vondelstraat 33 Almelo	Gebouwen	10,65	7,10	241957,14	484710,76
17158	Joost van den Vondelstraat 31 Almelo	Gebouwen	10,69	6,60	241955,17	484719,51
17159	Rietstraat 194 Almelo	Gebouwen	11,41	6,70	242295,02	484669,60
17160	Rietstraat 192 Almelo	Gebouwen	11,41	6,70	242295,02	484669,60
17161	Rietstraat 190 Almelo	Gebouwen	11,38	6,40	242297,47	484682,58
17162	Geen verblijfsobject	Gebouwen	10,42	3,40	242099,22	484426,21
17163	Geen verblijfsobject	Gebouwen	10,69	3,00	242073,60	484460,29
17164	Geen verblijfsobject	Gebouwen	10,53	3,00	242063,40	484456,08
17165	Geen verblijfsobject	Gebouwen	10,79	3,00	242080,88	484463,05
17166	Rietstraat 256 Almelo	Gebouwen	10,96	6,10	242086,37	484475,77
17167	Rietstraat 254 Almelo	Gebouwen	10,95	6,00	242094,96	484466,99
17168	Rietstraat 256b Almelo	Gebouwen	10,88	17,10	242077,33	484469,40
17169	Rietstraat 266 Almelo	Gebouwen	10,72	5,90	242011,79	484472,90
17170	Rietstraat 264 Almelo	Gebouwen	10,71	7,20	242034,68	484464,50
17171	Rietstraat 262a Almelo	Gebouwen	10,74	8,10	242039,38	484465,77
17172	Rietstraat 262 Almelo	Gebouwen	10,92	8,50	242038,21	484475,59
17173	Geen verblijfsobject	Gebouwen	10,34	2,50	242051,78	484445,58
17174	Rietstraat 76 Almelo	Gebouwen	11,25	7,20	242350,68	485124,10
17175	Rietstraat 78 Almelo	Gebouwen	11,29	7,30	242343,28	485118,45
17176	Rietstraat 80 Almelo	Gebouwen	11,31	7,30	242344,32	485108,26
17177	Rietstraat 82 Almelo	Gebouwen	11,31	7,30	242344,32	485108,26
17178	Rietstraat 84 Almelo	Gebouwen	11,33	7,20	242344,83	485101,72
17179	Rietstraat 86 Almelo	Gebouwen	11,27	7,40	242343,33	485096,74
17180	Rietstraat 88 Almelo	Gebouwen	11,18	7,40	242342,61	485091,87
17181	Rietstraat 90 Almelo	Gebouwen	11,27	7,30	242342,68	485086,52
17182	Rietstraat 56 Almelo	Gebouwen	11,43	6,90	242324,25	485176,82
17183	Rietstraat 58 Almelo	Gebouwen	11,33	7,10	242320,63	485167,41
17184	Rietstraat 60 Almelo	Gebouwen	11,32	7,40	242323,60	485163,56
17185	Rietstraat 62 Almelo	Gebouwen	11,29	7,10	242326,48	485159,84
17186	Rietstraat 64 Almelo	Gebouwen	11,32	7,30	242331,15	485154,70
17187	Rietstraat 66 Almelo	Gebouwen	11,32	7,10	242335,13	485145,75
17188	Rietstraat 68 Almelo	Gebouwen	11,32	7,10	242337,19	485141,10
17189	Rietstraat 70 Almelo	Gebouwen	11,32	7,20	242337,19	485141,10
17190	Rietstraat 74 Almelo	Gebouwen	11,27	7,30	242342,79	485123,21
17191	Rietstraat 72 Almelo	Gebouwen	11,20	7,70	242348,60	485135,05
17192	Geen verblijfsobject	Gebouwen	11,35	3,00	242343,49	485170,37
17193	Geen verblijfsobject	Gebouwen	11,30	3,00	242360,11	485164,93
17194	Geen verblijfsobject	Gebouwen	11,25	3,00	242355,27	485148,86
17195	Geen verblijfsobject	Gebouwen	11,26	3,00	242352,48	485147,74
17197	17196_Bornerbroeksestraat Almelo	Gebouwen	10,92	12,10	241807,28	485168,97
17198	Bornerbroeksestraat 136 Almelo	Gebouwen	11,02	5,90	241808,94	485267,43
17199	Bornerbroeksestraat 138 Almelo	Gebouwen	11,03	6,50	241819,44	485265,07
17200	Bornerbroeksestraat 144 Almelo	Gebouwen	11,02	6,30	241815,56	485252,74
17201	Bornerbroeksestraat 150 Almelo	Gebouwen	10,96	6,20	241803,33	485231,73
17202	Bornerbroeksestraat 152 Almelo	Gebouwen	10,99	7,00	241821,19	485228,96
17203	Bornerbroeksestraat 158 Almelo	Gebouwen	10,93	7,80	241816,58	485212,71
17204	Bornerbroeksestraat 156 Almelo	Gebouwen	10,94	7,70	241811,95	485213,27
17205	Nachtegaalstraat 145 Almelo	Gebouwen	10,83	6,10	241008,13	485209,57
17206	Nachtegaalstraat 147 Almelo	Gebouwen	10,85	6,20	241006,94	485199,81
17207	Acaciaplein 3 Almelo	Gebouwen	10,80	6,40	240999,82	485188,24
17208	Acaciaplein 5 Almelo	Gebouwen	10,78	6,60	240986,84	485197,13
17209	Acaciaplein 7 Almelo	Gebouwen	10,76	6,60	240994,26	485180,20
17210	Acaciaplein 9 Almelo	Gebouwen	10,74	6,60	240991,49	485176,18
17211	Acaciaplein 11 Almelo	Gebouwen	10,73	6,60	240988,72	485172,17
17212	J.B. van Loghemstraat 64 Almelo	Gebouwen	10,70	7,50	240955,53	485204,90
17213	J.B. van Loghemstraat 62 Almelo	Gebouwen	10,74	4,90	240960,18	485217,84
17214	J.B. van Loghemstraat 60 Almelo	Gebouwen	10,74	4,90	240960,18	485217,84
17215	Geen verblijfsobject	Gebouwen	10,67	3,00	240959,70	485169,16
17216	Geen verblijfsobject	Gebouwen	10,69	3,00	240968,15	485180,47
17217	Geen verblijfsobject	Gebouwen	10,78	3,00	240978,67	485211,74
17218	Geen verblijfsobject	Gebouwen	10,75	3,00	240973,37	485203,23
17219	Geen verblijfsobject	Gebouwen	10,79	3,00	240982,82	485204,49
17220	Geen verblijfsobject	Gebouwen	10,78	3,00	240978,67	485211,87
17221	Geen verblijfsobject	Gebouwen	10,79	3,00	240984,76	485215,39
17222	Nachtegaalstraat 123 Almelo	Gebouwen	10,79	6,40	241005,90	485266,82
17223	Nachtegaalstraat 125 Almelo	Gebouwen	10,79	6,10	240995,99	485259,78
17224	Nachtegaalstraat 127 Almelo	Gebouwen	10,81	6,00	240997,92	485252,42
17225	Nachtegaalstraat 129 Almelo	Gebouwen	10,80	6,20	240989,29	485247,80
17226	Nachtegaalstraat 131 Almelo	Gebouwen	10,83	6,30	240997,61	485242,51
17227	J.B. van Loghemstraat 58 Almelo	Gebouwen	10,77	4,90	240973,43	485223,91
17228	J.B. van Loghemstraat 56 Almelo	Gebouwen	10,74	4,80	240960,58	485230,56
17229	J.B. van Loghemstraat 54 Almelo	Gebouwen	10,76	4,90	240970,73	485242,98

Model: 221130 Plansituatie 2037 - akoestisch onderzoek
Groep: (hoofdgroep)
Lijst van Gebouwen, voor rekenmethode Wegverkeerslawaai - RMG-2012, wegverkeer

Naam	Omschr.	Groep	Maaiveld	Rel.H	X-1	Y-1
17230	J.B. van Loghemstraat 52 Almelo	Gebouwen	10,73	4,90	240960,98	485243,28
17231	J.B. van Loghemstraat 50 Almelo	Gebouwen	10,77	4,90	240974,30	485249,23
17232	J.B. van Loghemstraat 46 Almelo	Gebouwen	10,74	4,80	240960,05	485264,31
17233	J.B. van Loghemstraat 48 Almelo	Gebouwen	10,74	4,80	240960,05	485264,31
17234	Nachtegaalstraat 133 Almelo	Gebouwen	10,81	6,20	240989,49	485236,27
17235	Nachtegaalstraat 135 Almelo	Gebouwen	10,83	6,10	240995,04	485233,41
17236	Nachtegaalstraat 137 Almelo	Gebouwen	10,81	6,20	240989,04	485226,53
17237	Nachtegaalstraat 139 Almelo	Gebouwen	10,84	6,20	241004,44	485226,07
17238	Geen verblijfsobject	Gebouwen	10,79	3,00	240983,91	485247,67
17239	Geen verblijfsobject	Gebouwen	10,76	3,00	240974,92	485267,48
17240	Geen verblijfsobject	Gebouwen	10,78	3,00	240977,84	485249,65
17241	Geen verblijfsobject	Gebouwen	10,78	3,00	240977,86	485249,12
17242	Geen verblijfsobject	Gebouwen	10,81	2,30	240989,56	485239,08
17243	Geen verblijfsobject	Gebouwen	10,77	3,00	240983,56	485266,91
17244	Geen verblijfsobject	Gebouwen	10,77	3,00	240977,96	485261,13
17245	Geen verblijfsobject	Gebouwen	10,79	3,00	240978,33	485229,89
17246	Nachtegaalstraat 121 Almelo	Gebouwen	10,78	6,20	240996,31	485269,40
17247	Nieuwstraat 218 Almelo	Gebouwen	10,77	6,80	241084,10	485177,58
17248	Nieuwstraat 216 Almelo	Gebouwen	10,86	7,00	241095,19	485175,25
17249	Nieuwstraat 196 Almelo	Gebouwen	10,85	6,50	241119,20	485226,96
17250	Nieuwstraat 198 Almelo	Gebouwen	10,85	7,10	241119,20	485226,96
17251	Acaciaplein 1 Almelo	Gebouwen	10,83	7,20	241051,70	485193,16
17252	Nieuwstraat 169 Almelo	Gebouwen	10,88	5,20	241076,55	485256,21
17253	Geen verblijfsobject	Gebouwen	10,80	3,00	241082,74	485220,23
17255	17254_Nieuwstraat Almelo	Gebouwen	10,76	7,30	241131,33	485244,26
17256	Nieuwstraat 214 Almelo	Gebouwen	10,91	7,10	241100,81	485177,22
17257	Nieuwstraat 212 Almelo	Gebouwen	10,80	7,30	241093,41	485189,41
17258	Nieuwstraat 210 Almelo	Gebouwen	10,96	7,00	241106,99	485185,12
17259	Nieuwstraat 208 Almelo	Gebouwen	10,96	7,00	241107,58	485191,04
17260	Nieuwstraat 206 Almelo	Gebouwen	11,02	7,30	241113,03	485193,14
17261	Nieuwstraat 204 Almelo	Gebouwen	10,88	6,50	241105,47	485205,46
17262	Nieuwstraat 200 Almelo	Gebouwen	10,87	7,00	241116,53	485222,68
17263	Nieuwstraat 202 Almelo	Gebouwen	10,98	6,80	241124,85	485211,45
17264	Geen verblijfsobject	Gebouwen	11,13	3,00	241130,73	485185,12
17265	Geen verblijfsobject	Gebouwen	11,08	2,30	241128,69	485200,15
17266	Geen verblijfsobject	Gebouwen	11,12	3,00	241129,42	485185,40
17267	Geen verblijfsobject	Gebouwen	11,10	3,00	241122,91	485181,95
17268	Nachtegaalstraat 113 Almelo	Gebouwen	10,78	6,10	241006,52	485286,31
17269	Nachtegaalstraat 94 Almelo	Gebouwen	10,82	6,30	241031,29	485312,90
17270	Nachtegaalstraat 96 Almelo	Gebouwen	10,82	6,30	241035,17	485311,30
17271	Nachtegaalstraat 98 Almelo	Gebouwen	10,80	6,40	241034,91	485301,39
17272	Nachtegaalstraat 100 Almelo	Gebouwen	10,79	6,40	241034,79	485296,46
17273	Nachtegaalstraat 102 Almelo	Gebouwen	10,79	6,40	241034,79	485296,46
17274	Nachtegaalstraat 103 Almelo	Gebouwen	10,81	6,20	240995,87	485319,36
17275	Nachtegaalstraat 105 Almelo	Gebouwen	10,79	6,20	240991,57	485307,97
17276	Nachtegaalstraat 107 Almelo	Gebouwen	10,79	6,10	240997,21	485302,93
17277	Nachtegaalstraat 109 Almelo	Gebouwen	10,79	6,00	241006,88	485297,78
17278	Nachtegaalstraat 111 Almelo	Gebouwen	10,79	6,20	241006,88	485297,78
17279	Nachtegaalstraat 115 Almelo	Gebouwen	10,77	6,20	241006,36	485281,44
17280	Nachtegaalstraat 117 Almelo	Gebouwen	10,78	6,20	241006,21	485276,57
17281	Nachtegaalstraat 119 Almelo	Gebouwen	10,78	6,10	241006,06	485271,69
17282	Geen verblijfsobject	Gebouwen	10,79	3,00	241043,74	485288,65
17283	Geen verblijfsobject	Gebouwen	10,68	4,30	241250,23	485733,05
17284	Geen verblijfsobject	Gebouwen	10,72	3,60	241260,40	485732,49
17285	Geen verblijfsobject	Gebouwen	10,82	3,00	241265,77	485757,53
17286	Geen verblijfsobject	Gebouwen	10,66	2,60	241219,12	485743,74
17287	Rohofstraat 106c Almelo	Gebouwen	10,77	5,00	241242,11	485757,30
17288	Geen verblijfsobject	Gebouwen	10,67	13,10	241225,78	485742,84
17289	Geen verblijfsobject	Gebouwen	10,70	3,00	241252,95	485723,29
17290	Geen verblijfsobject	Gebouwen	10,73	3,00	241261,34	485729,08
17291	Geen verblijfsobject	Gebouwen	10,73	3,00	241261,06	485719,77
17292	Rohofstraat 84 Almelo	Gebouwen	10,61	5,00	241234,57	485698,78
17293	Rohofstraat 86 Almelo	Gebouwen	10,84	7,20	241285,74	485723,46
17294	Rohofstraat 88 Almelo	Gebouwen	10,74	7,10	241264,27	485719,12
17295	Rohofstraat 90 Almelo	Gebouwen	10,79	7,40	241275,56	485727,02
17296	Rohofstraat 92 Almelo	Gebouwen	10,73	7,40	241262,17	485729,50
17297	Rohofstraat 94 Almelo	Gebouwen	10,80	6,40	241282,89	485741,57
17298	Rohofstraat 96 Almelo	Gebouwen	10,82	6,30	241281,35	485750,98
17299	Rohofstraat 98 Almelo	Gebouwen	10,80	7,10	241271,10	485751,18
17300	Spreeuwenstraat 20 Almelo	Gebouwen	10,60	5,90	241181,35	485747,41
17301	Spreeuwenstraat 22 Almelo	Gebouwen	10,55	5,90	241173,44	485748,99
17302	Govert Flinckstraat 11GA01 Almelo	Gebouwen	10,67	2,70	241455,39	484567,32
17303	Govert Flinckstraat 11GA05 Almelo	Gebouwen	10,67	2,70	241467,10	484560,08
17304	Geen verblijfsobject	Gebouwen	10,69	5,60	241468,42	484566,26
17305	Geen verblijfsobject	Gebouwen	10,68	3,50	241442,89	484549,18
17306	Geen verblijfsobject	Gebouwen	10,67	3,00	241440,01	484545,44
17307	Geen verblijfsobject	Gebouwen	10,64	3,00	241450,43	484561,93

Model: 221130 Plansituatie 2037 - akoestisch onderzoek
Groep: (hoofdgroep)
Lijst van Gebouwen, voor rekenmethode Wegverkeerslawaai - RMG-2012, wegverkeer

Naam	Omschr.	Groep	Maaiveld	Rel.H	X-1	Y-1
17308	Geen verblijfsobject	Gebouwen	10,63	3,00	241446,00	484562,01
17309	Govert Flinckstraat 7GA17 Almelo	Gebouwen	10,70	2,60	241443,04	484586,39
17310	Govert Flinckstraat 7GA16 Almelo	Gebouwen	10,69	2,70	241442,27	484584,00
17311	Geen verblijfsobject	Gebouwen	10,70	3,00	241447,11	484578,76
17312	Govert Flinckstraat 7GA10 Almelo	Gebouwen	10,71	2,60	241466,12	484582,25
17313	Govert Flinckstraat 7GA11 Almelo	Gebouwen	10,71	2,60	241463,01	484577,86
17314	Govert Flinckstraat 7GA12 Almelo	Gebouwen	10,71	2,60	241463,01	484577,86
17316	17315_Govert Flinckstraat Almelo	Gebouwen	10,71	2,60	241459,91	484573,46
17317	Govert Flinckstraat 7GA15 Almelo	Gebouwen	10,71	2,60	241459,91	484573,46
17318	Govert Flinckstraat 7GA09 Almelo	Gebouwen	10,71	2,60	241466,13	484582,28
17319	Govert Flinckstraat 9 Almelo	Gebouwen	10,73	5,60	241492,29	484565,22
17321	17320_Govert Flinckstraat Almelo	Gebouwen	10,73	6,70	241487,45	484575,56
17322	Govert Flinckstraat 4 Almelo	Gebouwen	10,61	7,00	241531,07	484561,10
17323	Govert Flinckstraat 6 Almelo	Gebouwen	10,60	6,70	241532,41	484550,27
17324	Govert Flinckstraat 10 Almelo	Gebouwen	10,58	6,70	241523,82	484555,24
17325	Govert Flinckstraat 12 Almelo	Gebouwen	10,57	6,20	241515,91	484527,38
17326	Govert Flinckstraat 18 Almelo	Gebouwen	10,55	6,60	241495,36	484527,00
17327	Geen verblijfsobject	Gebouwen	10,73	3,00	241490,87	484586,57
17328	Geen verblijfsobject	Gebouwen	10,56	3,80	241513,32	484504,28
17329	Geen verblijfsobject	Gebouwen	10,58	3,00	241520,78	484519,72
17330	Geen verblijfsobject	Gebouwen	10,62	2,30	241533,30	484568,83
17331	Govert Flinckstraat 16 Almelo	Gebouwen	10,56	6,30	241506,21	484528,92
17332	Geen verblijfsobject	Gebouwen	10,60	3,00	241540,89	484523,73
17333	Geen verblijfsobject	Gebouwen	10,60	3,00	241543,26	484521,81
17334	Geen verblijfsobject	Gebouwen	10,61	2,40	241544,24	484539,68
17335	Geen verblijfsobject	Gebouwen	10,60	3,00	241521,50	484509,02
17336	Jan Vermeerstraat 56 Almelo	Gebouwen	10,56	6,40	241491,12	484430,62
17337	Jan Vermeerstraat 58 Almelo	Gebouwen	10,61	17,30	241497,51	484430,84
17338	Jan Vermeerstraat 60 Almelo	Gebouwen	10,61	6,40	241497,51	484430,84
17339	Jan Vermeerstraat 62 Almelo	Gebouwen	10,60	6,50	241510,52	484422,92
17340	Geen verblijfsobject	Gebouwen	10,58	3,00	241496,97	484447,10
17341	Geen verblijfsobject	Gebouwen	10,60	3,00	241509,90	484444,03
17342	Geen verblijfsobject	Gebouwen	10,56	3,00	241484,30	484443,01
17343	Geen verblijfsobject	Gebouwen	10,58	3,00	241497,09	484443,52
17344	Geen verblijfsobject	Gebouwen	10,60	3,00	241506,34	484447,40
17345	Henriette Roland Holstlaan 63 Almelo	Gebouwen	10,64	5,60	241535,95	484470,41
17347	17346_P.C. Boutensstraat Almelo	Gebouwen	10,94	12,30	241651,90	484429,87
17349	17348_P.C. Boutensstraat Almelo	Gebouwen	10,70	12,20	241671,16	484434,35
17351	17350_Frederik van Eedenstraat Almelo	Gebouwen	11,04	12,30	241640,84	484386,74
17353	17352_Frederik van Eedenstraat Almelo	Gebouwen	10,81	12,30	241643,17	484398,31
17355	17354_P.C. Boutensstraat Almelo	Gebouwen	11,41	12,30	241618,23	484438,92
17357	17356_P.C. Boutensstraat Almelo	Gebouwen	11,41	12,30	241618,23	484438,92
17359	17358_P.C. Boutensstraat Almelo	Gebouwen	10,96	12,30	241639,93	484475,01
17361	17360_P.C. Boutensstraat Almelo	Gebouwen	10,77	12,30	241659,45	484478,42
17362	Geen verblijfsobject	Gebouwen	10,62	3,00	241614,69	484581,44
17364	17363_P.C. Boutensstraat Almelo	Gebouwen	10,74	12,10	241596,18	484560,50
17366	17365_P.C. Boutensstraat Almelo	Gebouwen	10,65	12,10	241585,90	484542,12
17368	17367_P.C. Boutensstraat Almelo	Gebouwen	10,78	12,10	241599,13	484525,73
17370	17369_P.C. Boutensstraat Almelo	Gebouwen	11,40	12,30	241606,78	484485,98
17372	17371_P.C. Boutensstraat Almelo	Gebouwen	10,91	12,20	241610,51	484497,22
17373	Jan Vermeerstraat 8 Almelo	Gebouwen	10,95	6,30	241374,38	484606,94
17374	Jan Vermeerstraat 6 Almelo	Gebouwen	11,01	6,40	241374,12	484613,36
17375	Jan Vermeerstraat 12 Almelo	Gebouwen	10,83	6,40	241374,90	484594,12
17376	Jan Vermeerstraat 14 Almelo	Gebouwen	10,77	6,40	241375,16	484587,70
17377	Jan Vermeerstraat 11 Almelo	Gebouwen	10,78	17,10	241345,49	484680,20
17378	Jan Vermeerstraat 13 Almelo	Gebouwen	10,78	17,10	241345,49	484680,20
17379	Jan Vermeerstraat 15 Almelo	Gebouwen	10,79	6,20	241344,06	484667,37
17380	Geen verblijfsobject	Gebouwen	10,79	3,00	241323,48	484672,92
17381	Geen verblijfsobject	Gebouwen	10,79	3,00	241327,28	484675,65
17382	Geen verblijfsobject	Gebouwen	10,76	3,00	241324,17	484679,17
17384	17383_Frans Halsstraat Almelo	Gebouwen	10,71	18,50	241315,62	484684,34
17385	Gabriel Metsustraat 1 Almelo	Gebouwen	10,68	7,40	241316,25	484737,51
17386	Gabriel Metsustraat 3 Almelo	Gebouwen	10,70	7,50	241317,06	484744,49
17387	Gabriel Metsustraat 5 Almelo	Gebouwen	10,72	7,50	241328,24	484736,12
17388	Gabriel Metsustraat 7 Almelo	Gebouwen	10,72	7,40	241328,24	484736,12
17389	Gabriel Metsustraat 9 Almelo	Gebouwen	10,73	7,50	241340,23	484734,73
17390	Gabriel Metsustraat 11 Almelo	Gebouwen	10,73	7,50	241340,23	484734,73
17391	Gabriel Metsustraat 13 Almelo	Gebouwen	10,71	7,50	241347,03	484741,02
17393	17392_Rembrandtlaan Almelo	Gebouwen	10,60	13,70	241329,42	484771,13
17395	17394_Rembrandtlaan Almelo	Gebouwen	10,61	13,70	241342,97	484770,65
17396	Jan Vermeerstraat 10 Almelo	Gebouwen	10,89	6,40	241374,64	484600,53
17397	Geen verblijfsobject	Gebouwen	10,77	3,00	241389,41	484588,02
17398	Geen verblijfsobject	Gebouwen	10,83	3,00	241389,35	484594,45
17399	Geen verblijfsobject	Gebouwen	10,89	3,00	241389,28	484600,88
17400	Geen verblijfsobject	Gebouwen	10,94	3,00	241389,21	484607,30
17401	Geen verblijfsobject	Gebouwen	10,96	3,00	241389,14	484613,73
17402	Geen verblijfsobject	Gebouwen	10,91	3,00	241387,07	484620,05

Model: 221130 Plansituatie 2037 - akoestisch onderzoek
Groep: (hoofdgroep)
Lijst van Gebouwen, voor rekenmethode Wegverkeerslawaai - RMG-2012, wegverkeer

Naam	Omschr.	Groep	Maaiveld	Rel.H	X-1	Y-1
17403	Geen verblijfsobject	Gebouwen	10,99	3,00	241385,62	484613,82
17404	Geen verblijfsobject	Gebouwen	10,95	3,00	241385,69	484607,40
17405	Geen verblijfsobject	Gebouwen	10,89	3,00	241385,76	484600,98
17406	Geen verblijfsobject	Gebouwen	10,84	3,00	241385,83	484594,56
17407	Adriaen Brouwerstraat 8 Almelo	Gebouwen	11,21	7,50	241469,23	484654,09
17408	Adriaen Brouwerstraat 2 Almelo	Gebouwen	10,87	5,60	241409,08	484651,94
17409	Ferdinand Bolstraat 9 Almelo	Gebouwen	10,77	6,40	241400,14	484587,78
17410	Ferdinand Bolstraat 7 Almelo	Gebouwen	10,76	6,30	241408,61	484594,01
17411	Ferdinand Bolstraat 5 Almelo	Gebouwen	10,84	6,30	241400,43	484600,62
17412	Ferdinand Bolstraat 3 Almelo	Gebouwen	10,79	6,40	241408,90	484606,85
17413	Ferdinand Bolstraat 1 Almelo	Gebouwen	10,78	6,40	241400,73	484613,46
17414	Ferdinand Bolstraat 2 Almelo	Gebouwen	10,82	6,30	241426,11	484613,69
17415	Ferdinand Bolstraat 4 Almelo	Gebouwen	10,82	6,30	241426,11	484613,69
17416	Ferdinand Bolstraat 6 Almelo	Gebouwen	10,76	6,30	241434,32	484607,11
17417	Ferdinand Bolstraat 8 Almelo	Gebouwen	10,72	6,40	241425,73	484594,46
17418	Ferdinand Bolstraat 10 Almelo	Gebouwen	10,71	6,30	241425,61	484588,06
17420	17419_Adriaen Brouwerstraat Almelo	Gebouwen	11,08	6,90	241452,22	484652,98
17421	Geen verblijfsobject	Gebouwen	10,23	3,00	242016,10	484443,44
17422	Geen verblijfsobject	Gebouwen	10,33	3,00	242014,08	484449,59
17423	Geen verblijfsobject	Gebouwen	10,32	3,00	242025,71	484446,83
17424	Geen verblijfsobject	Gebouwen	10,47	3,00	242025,08	484455,42
17425	Rietstraat 258 Almelo	Gebouwen	10,65	7,70	242053,11	484463,14
17426	Rietstraat 260 Almelo	Gebouwen	10,89	7,20	242051,62	484477,09
17427	Beekstraat 55 Almelo	Gebouwen	10,52	6,60	242188,10	484400,81
17428	Beekstraat 57 Almelo	Gebouwen	10,60	6,50	242183,05	484404,82
17429	Beekstraat 59 Almelo	Gebouwen	10,87	7,40	242173,21	484416,36
17430	Beekstraat 61 Almelo	Gebouwen	10,87	7,50	242172,43	484416,37
17431	Beekstraat 63 Almelo	Gebouwen	10,41	6,50	242165,60	484400,76
17432	Beekstraat 65 Almelo	Gebouwen	10,89	6,50	242157,14	484418,90
17433	Beekstraat 67 Almelo	Gebouwen	10,87	6,30	242152,25	484419,38
17434	Beekstraat 69 Almelo	Gebouwen	10,22	6,40	242143,24	484405,67
17435	Beekstraat 40 Almelo	Gebouwen	11,01	6,70	242147,14	484440,24
17436	Beekstraat 38 Almelo	Gebouwen	11,02	6,40	242158,65	484439,29
17437	Beekstraat 36 Almelo	Gebouwen	11,03	6,60	242162,97	484430,45
17438	Beekstraat 34 Almelo	Gebouwen	11,03	6,60	242167,52	484431,30
17439	Beekstraat 32 Almelo	Gebouwen	11,03	7,80	242168,19	484430,18
17440	Beekstraat 30 Almelo	Gebouwen	11,04	7,60	242175,65	484429,46
17441	Beekstraat 28 Almelo	Gebouwen	11,04	6,50	242182,51	484442,67
17442	Beekstraat 71 Almelo	Gebouwen	10,43	6,50	242139,39	484411,70
17443	Beekstraat 73 Almelo	Gebouwen	10,26	6,40	242133,69	484407,31
17444	Beekstraat 75 Almelo	Gebouwen	10,33	6,30	242131,13	484408,08
17445	Beekstraat 77 Almelo	Gebouwen	10,25	6,80	242116,48	484415,57
17446	Beekstraat 79 Almelo	Gebouwen	10,46	6,40	242116,27	484422,70
17447	Beekstraat 81 Almelo	Gebouwen	10,34	6,40	242109,13	484421,78
17448	Beekstraat 83 Almelo	Gebouwen	10,61	6,90	242110,52	484430,72
17449	Beekstraat 85 Almelo	Gebouwen	10,52	6,80	242098,26	484438,57
17450	Beekstraat 42 Almelo	Gebouwen	11,00	6,90	242145,52	484432,16
17451	Geen verblijfsobject	Gebouwen	9,96	3,00	242113,64	484407,99
17452	Rietstraat 250 Almelo	Gebouwen	10,96	6,80	242100,14	484483,10
17453	Rietstraat 248 Almelo	Gebouwen	10,98	6,70	242119,47	484475,50
17454	Rietstraat 246 Almelo	Gebouwen	11,00	6,20	242123,38	484469,66
17455	Rietstraat 244 Almelo	Gebouwen	11,01	6,10	242127,28	484476,59
17456	Beekstraat 89 Almelo	Gebouwen	10,61	6,40	242095,48	484447,84
17457	Beekstraat 87 Almelo	Gebouwen	10,64	6,30	242102,05	484444,63
17458	Beekstraat 91 Almelo	Gebouwen	10,61	6,90	242095,47	484447,85
17459	Beekstraat 50 Almelo	Gebouwen	11,01	6,70	242120,04	484458,64
17460	Beekstraat 48 Almelo	Gebouwen	11,01	6,90	242121,60	484453,80
17461	Beekstraat 46 Almelo	Gebouwen	11,00	6,50	242127,32	484443,73
17462	Beekstraat 44 Almelo	Gebouwen	11,00	6,30	242134,87	484437,40
17463	Geen verblijfsobject	Gebouwen	10,84	3,00	242103,95	484456,74
17464	Rietstraat 242 Almelo	Gebouwen	11,02	6,90	242132,79	484472,08
17465	Rietstraat 240 Almelo	Gebouwen	11,02	6,20	242139,40	484480,93
17466	Geen verblijfsobject	Gebouwen	11,09	2,30	242162,05	484469,56
17467	Rietstraat 238 Almelo	Gebouwen	11,02	6,30	242146,53	484475,18
17468	Constantijn Huygensstraat 12 Almelo	Gebouwen	10,72	6,80	242031,13	484582,24
17469	Constantijn Huygensstraat 14 Almelo	Gebouwen	10,72	6,90	242032,01	484577,26
17470	Constantijn Huygensstraat 16 Almelo	Gebouwen	10,71	6,80	242032,88	484572,28
17471	Constantijn Huygensstraat 18 Almelo	Gebouwen	10,78	6,80	242045,00	484571,68
17472	Constantijn Huygensstraat 25 Almelo	Gebouwen	10,79	6,80	242016,94	484540,74
17473	Geen verblijfsobject	Gebouwen	10,73	3,00	242043,22	484584,39
17474	Geen verblijfsobject	Gebouwen	10,79	3,00	242048,12	484574,99
17475	Geen verblijfsobject	Gebouwen	10,79	3,00	242044,53	484574,35
17476	Geen verblijfsobject	Gebouwen	10,80	2,80	242073,62	484556,56
17477	Rietstraat 239 Almelo	Gebouwen	10,81	7,30	242012,65	484489,78
17478	Rietstraat 237 Almelo	Gebouwen	10,85	6,60	242017,13	484513,22
17480	17479_Rietstraat Almelo	Gebouwen	10,93	6,40	242052,06	484493,91
17481	Constantijn Huygensstraat 33 Almelo	Gebouwen	10,83	6,80	242021,18	484518,12

Model: 221130 Plansituatie 2037 - akoestisch onderzoek
Groep: (hoofdgroep)
Lijst van Gebouwen, voor rekenmethode Wegverkeerslawaai - RMG-2012, wegverkeer

Naam	Omschr.	Groep	Maaiveld	Rel.H	X-1	Y-1
17482	Constantijn Huygensstraat 31 Almelo	Gebouwen	10,83	7,00	242020,20	484523,49
17483	Constantijn Huygensstraat 29 Almelo	Gebouwen	10,81	6,90	242019,22	484528,86
17484	Constantijn Huygensstraat 27 Almelo	Gebouwen	10,79	6,90	242017,25	484539,60
17485	Geen verblijfsobject	Gebouwen	10,86	3,00	242049,87	484512,44
17486	Geen verblijfsobject	Gebouwen	10,85	2,50	242011,24	484507,07
17487	Rietstraat 231 Almelo	Gebouwen	10,93	7,90	242059,21	484494,80
17488	Rietstraat 229 Almelo	Gebouwen	10,93	7,80	242065,81	484495,59
17489	Rietstraat 227 Almelo	Gebouwen	10,93	7,60	242072,41	484496,39
17490	Rietstraat 225 Almelo	Gebouwen	10,93	7,70	242085,71	484505,78
17491	Rietstraat 223 Almelo	Gebouwen	10,95	7,70	242086,72	484497,81
17492	Rietstraat 221 Almelo	Gebouwen	10,95	7,80	242100,77	484507,61
17493	Geen verblijfsobject	Gebouwen	10,93	3,00	242099,78	484514,92
17494	Geen verblijfsobject	Gebouwen	10,89	3,00	242070,80	484509,78
17495	Geen verblijfsobject	Gebouwen	10,88	3,00	242057,92	484506,47
17496	Geen verblijfsobject	Gebouwen	10,90	3,00	242071,14	484506,97
17497	Geen verblijfsobject	Gebouwen	10,92	3,00	242085,36	484508,61
17498	Rietstraat 233 Almelo	Gebouwen	10,90	7,90	242058,28	484502,59
17499	Geen verblijfsobject	Gebouwen	10,92	3,00	242085,36	484508,61
17500	Rietstraat 236 Almelo	Gebouwen	11,10	6,40	242157,72	484481,40
17501	Rietstraat 230 Almelo	Gebouwen	11,10	6,40	242178,55	484497,47
17502	J.B. van Loghemstraat 38 Almelo	Gebouwen	10,76	5,00	240960,95	485289,74
17503	J.B. van Loghemstraat 40 Almelo	Gebouwen	10,74	4,80	240970,58	485283,07
17504	J.B. van Loghemstraat 42 Almelo	Gebouwen	10,72	4,90	240960,50	485277,02
17505	J.B. van Loghemstraat 44 Almelo	Gebouwen	10,75	4,80	240970,17	485270,42
17506	J.B. van Loghemstraat 36 Almelo	Gebouwen	10,79	7,10	240957,94	485303,44
17507	J.B. van Loghemstraat 34 Almelo	Gebouwen	10,79	7,10	240957,94	485303,44
17508	J.B. van Loghemstraat 32 Almelo	Gebouwen	10,81	7,10	240958,11	485309,06
17509	J.B. van Loghemstraat 30 Almelo	Gebouwen	10,82	7,10	240958,27	485314,41
17510	Geen verblijfsobject	Gebouwen	10,81	3,00	240986,70	485319,62
17511	Geen verblijfsobject	Gebouwen	10,75	3,00	240984,67	485280,23
17512	Geen verblijfsobject	Gebouwen	10,77	3,00	240981,89	485287,04
17513	Geen verblijfsobject	Gebouwen	10,74	3,00	240979,75	485277,35
17514	Geen verblijfsobject	Gebouwen	10,77	3,00	240982,86	485267,50
17515	Geen verblijfsobject	Gebouwen	10,78	3,00	240978,55	485299,32
17516	Geen verblijfsobject	Gebouwen	10,78	3,00	240985,47	485293,16
17517	Geen verblijfsobject	Gebouwen	10,77	3,00	240981,89	485287,04
17518	J.B. van Loghemstraat 28 Almelo	Gebouwen	10,84	7,10	240958,44	485319,92
17519	J.B. van Loghemstraat 26 Almelo	Gebouwen	10,82	7,10	240958,60	485325,38
17520	J.B. van Loghemstraat 22 Almelo	Gebouwen	10,82	7,60	240961,74	485343,51
17521	J.B. van Loghemstraat 24 Almelo	Gebouwen	10,82	7,10	240966,84	485330,61
17522	J.B. van Loghemstraat 20 Almelo	Gebouwen	10,82	18,30	240961,74	485343,51
17523	J.B. van Loghemstraat 18 Almelo	Gebouwen	10,81	7,40	240970,80	485348,70
17524	J.B. van Loghemstraat 16 Almelo	Gebouwen	10,77	7,50	240962,08	485354,45
17525	J.B. van Loghemstraat 14 Almelo	Gebouwen	10,76	7,50	240974,53	485364,83
17526	Geen verblijfsobject	Gebouwen	10,81	3,00	240984,25	485353,84
17527	Geen verblijfsobject	Gebouwen	10,81	3,00	240983,31	485324,59
17528	Geen verblijfsobject	Gebouwen	10,81	3,00	240986,70	485319,62
17529	Geen verblijfsobject	Gebouwen	10,84	3,00	240983,96	485345,33
17530	Geen verblijfsobject	Gebouwen	10,79	3,00	240987,44	485362,82
17531	Geen verblijfsobject	Gebouwen	10,82	2,70	240989,35	485328,80
17532	Nachtegaalstraat 80 Almelo	Gebouwen	10,78	5,80	241048,63	485368,85
17533	Nachtegaalstraat 82 Almelo	Gebouwen	10,78	6,00	241048,44	485363,94
17534	Nachtegaalstraat 84 Almelo	Gebouwen	10,84	6,00	241032,50	485352,75
17535	Nachtegaalstraat 86 Almelo	Gebouwen	10,84	6,30	241032,33	485347,82
17536	Nachtegaalstraat 88 Almelo	Gebouwen	10,80	6,30	241042,13	485342,55
17537	Nachtegaalstraat 90 Almelo	Gebouwen	10,77	6,30	241047,16	485322,34
17538	Nachtegaalstraat 92 Almelo	Gebouwen	10,77	5,90	241047,16	485322,34
17539	Nachtegaalstraat 83 Almelo	Gebouwen	10,82	6,00	241012,91	485364,96
17540	Nachtegaalstraat 85 Almelo	Gebouwen	10,82	6,00	241012,91	485364,96
17541	Nachtegaalstraat 87 Almelo	Gebouwen	10,83	6,10	240996,62	485353,43
17542	Nachtegaalstraat 89 Almelo	Gebouwen	10,84	6,30	241012,49	485352,93
17543	Nachtegaalstraat 91 Almelo	Gebouwen	10,84	6,00	241012,34	485348,08
17544	Nachtegaalstraat 93 Almelo	Gebouwen	10,84	6,20	241012,20	485343,21
17545	Nachtegaalstraat 95 Almelo	Gebouwen	10,84	6,10	240996,39	485338,65
17546	Nachtegaalstraat 97 Almelo	Gebouwen	10,82	6,20	240996,15	485329,08
17547	Nachtegaalstraat 99 Almelo	Gebouwen	10,82	6,20	241001,84	485324,06
17548	Nachtegaalstraat 101 Almelo	Gebouwen	10,81	6,20	241001,77	485321,80
17549	Merelstraat 14 Almelo	Gebouwen	10,65	6,40	241087,59	485348,67
17550	Merelstraat 16 Almelo	Gebouwen	10,64	6,30	241093,12	485348,51
17551	Merelstraat 18 Almelo	Gebouwen	10,63	6,30	241098,65	485348,35
17552	Merelstraat 20 Almelo	Gebouwen	10,63	6,30	241104,18	485348,18
17553	Merelstraat 22 Almelo	Gebouwen	10,66	6,30	241119,29	485353,06
17554	Merelstraat 24 Almelo	Gebouwen	10,63	6,10	241117,67	485346,41
17555	Merelstraat 26 Almelo	Gebouwen	10,64	6,20	241123,07	485345,09
17556	Merelstraat 28 Almelo	Gebouwen	10,63	6,10	241128,46	485343,77
17557	Merelstraat 23 Almelo	Gebouwen	10,61	6,30	241120,02	485322,55
17558	Merelstraat 21 Almelo	Gebouwen	10,70	6,40	241114,77	485316,01

Model: 221130 Plansituatie 2037 - akoestisch onderzoek
Groep: (hoofdgroep)
Lijst van Gebouwen, voor rekenmethode Wegverkeerslawaai - RMG-2012, wegverkeer

Naam	Omschr.	Groep	Maaiveld	Rel.H	X-1	Y-1
17559	Merelstraat 19 Almelo	Gebouwen	10,59	6,10	241106,16	485325,16
17560	Merelstraat 17 Almelo	Gebouwen	10,59	6,20	241106,16	485325,16
17561	Merelstraat 15 Almelo	Gebouwen	10,72	6,10	241095,07	485325,71
17562	Merelstraat 13 Almelo	Gebouwen	10,72	6,20	241095,07	485325,71
17563	Geen verblijfsobject	Gebouwen	10,67	3,00	241106,84	485360,26
17564	Merelstraat 27 Almelo	Gebouwen	10,62	6,30	241130,52	485319,02
17565	Merelstraat 25 Almelo	Gebouwen	10,62	6,30	241130,52	485319,02
17566	Merelstraat 2 Almelo	Gebouwen	10,72	6,30	241061,04	485357,54
17567	Merelstraat 4 Almelo	Gebouwen	10,72	6,40	241061,04	485357,54
17568	Merelstraat 6 Almelo	Gebouwen	10,70	6,40	241065,77	485351,62
17569	Merelstraat 8 Almelo	Gebouwen	10,71	6,30	241070,88	485357,18
17570	Merelstraat 10 Almelo	Gebouwen	10,67	6,30	241076,31	485341,55
17571	Merelstraat 12 Almelo	Gebouwen	10,66	6,50	241082,06	485348,83
17572	Merelstraat 11 Almelo	Gebouwen	10,77	6,20	241082,70	485311,66
17573	Merelstraat 9 Almelo	Gebouwen	10,77	6,30	241082,38	485311,68
17574	Merelstraat 7 Almelo	Gebouwen	10,76	6,30	241071,30	485312,07
17575	Merelstraat 5 Almelo	Gebouwen	10,76	6,30	241071,30	485312,07
17576	Merelstraat 3 Almelo	Gebouwen	10,71	6,30	241060,50	485327,04
17577	Merelstraat 1 Almelo	Gebouwen	10,77	6,50	241060,00	485311,26
17578	Geen verblijfsobject	Gebouwen	10,75	3,00	241054,14	485321,90
17579	Lindestraat 2 Almelo	Gebouwen	11,10	6,60	241134,94	485195,17
17580	Lindestraat 4 Almelo	Gebouwen	11,13	6,60	241140,36	485190,92
17581	Lindestraat 6 Almelo	Gebouwen	11,15	6,40	241145,78	485186,66
17582	Lindestraat 8 Almelo	Gebouwen	11,15	5,80	241151,20	485182,40
17583	Peppelstraat 2 Almelo	Gebouwen	11,13	6,30	241166,81	485171,68
17584	Peppelstraat 4 Almelo	Gebouwen	11,14	6,40	241179,33	485179,82
17585	Lindestraat 1 Almelo	Gebouwen	11,12	6,50	241137,50	485173,34
17586	Geen verblijfsobject	Gebouwen	10,98	2,50	241174,38	485214,10
17587	Geen verblijfsobject	Gebouwen	11,02	3,00	241153,14	485207,36
17588	Geen verblijfsobject	Gebouwen	11,00	3,00	241149,22	485212,09
17589	Spreeuwenstraat 4 Almelo	Gebouwen	10,80	6,60	241217,49	485786,27
17590	Spreeuwenstraat 6 Almelo	Gebouwen	10,82	6,20	241212,87	485784,03
17591	Spreeuwenstraat 8 Almelo	Gebouwen	10,77	7,70	241209,89	485774,24
17592	Spreeuwenstraat 10 Almelo	Gebouwen	10,75	7,10	241201,28	485770,09
17593	Spreeuwenstraat 12 Almelo	Gebouwen	10,72	5,90	241202,08	485765,26
17594	Spreeuwenstraat 14 Almelo	Gebouwen	10,61	6,20	241198,15	485743,77
17595	Spreeuwenstraat 16 Almelo	Gebouwen	10,76	5,80	241179,68	485768,06
17596	Spreeuwenstraat 18 Almelo	Gebouwen	10,61	5,80	241187,66	485751,16
17597	Rohofstraat 106a Almelo	Gebouwen	10,74	8,50	241237,70	485753,86
17598	Rohofstraat 110 Almelo	Gebouwen	10,83	6,60	241253,23	485790,97
17599	Rohofstraat 112 Almelo	Gebouwen	10,81	7,00	241261,19	485810,85
17600	Spreeuwenstraat 2 Almelo	Gebouwen	10,81	5,70	241229,19	485773,15
17601	Spreeuwenstraat 2a Almelo	Gebouwen	10,79	6,00	241221,86	485788,40
17602	Geen verblijfsobject	Gebouwen	10,78	3,00	241238,06	485787,11
17603	Geen verblijfsobject	Gebouwen	10,79	3,20	241241,93	485783,20
17604	Geen verblijfsobject	Gebouwen	10,82	2,70	241252,16	485771,70
17605	Geen verblijfsobject	Gebouwen	10,78	2,70	241238,32	485799,52
17606	Geen verblijfsobject	Gebouwen	10,79	4,10	241240,79	485763,62
17607	Rohofstraat 100 Almelo	Gebouwen	10,85	6,40	241279,12	485761,66
17608	Rohofstraat 102 Almelo	Gebouwen	10,83	6,20	241262,13	485762,44
17609	Rohofstraat 104 Almelo	Gebouwen	10,82	6,20	241259,54	485773,36
17610	Rohofstraat 106 Almelo	Gebouwen	10,86	6,20	241275,41	485776,92
17611	Rohofstraat 106b Almelo	Gebouwen	10,85	8,30	241261,81	485785,04
17612	Rohofstraat 108 Almelo	Gebouwen	10,83	6,60	241253,99	485791,23
17613	Veldkampsweg 28 Almelo	Gebouwen	10,72	4,00	241388,99	485652,38
17614	Veldkampsweg 26 Almelo	Gebouwen	11,04	6,90	241433,00	485585,12
17615	Rohofstraat 83traf Almelo	Gebouwen	10,94	3,30	241399,71	485713,81
17616	Rohofstraat 34 Almelo	Gebouwen	10,87	5,90	241302,96	485566,08
17617	Rohofstraat 38 Almelo	Gebouwen	10,89	5,90	241315,05	485571,84
17618	Rohofstraat 42 Almelo	Gebouwen	10,87	5,60	241313,84	485582,22
17619	Rohofstraat 44 Almelo	Gebouwen	10,78	5,90	241304,57	485582,15
17620	Rohofstraat 46 Almelo	Gebouwen	10,76	6,30	241302,93	485591,02
17621	Rohofstraat 51 Almelo	Gebouwen	10,79	5,80	241319,40	485607,38
17622	Rohofstraat 43 Almelo	Gebouwen	11,18	6,00	241337,15	485595,06
17623	Rohofstraat 35 Almelo	Gebouwen	11,04	6,30	241324,53	485579,00
17624	Rohofstraat 37 Almelo	Gebouwen	11,00	6,30	241323,73	485583,94
17625	Rohofstraat 33 Almelo	Gebouwen	11,00	6,30	241325,23	485574,67
17626	Rohofstraat 31 Almelo	Gebouwen	10,95	6,30	241325,96	485570,19
17627	Rohofstraat 29 Almelo	Gebouwen	10,96	7,00	241326,60	485560,83
17628	Adriaen Brouwerstraat 11 Almelo	Gebouwen	10,73	6,00	241483,00	484606,76
17629	Adriaen Brouwerstraat 9 Almelo	Gebouwen	10,72	6,00	241473,48	484602,70
17630	Adriaen Brouwerstraat 7 Almelo	Gebouwen	10,72	6,00	241473,48	484602,70
17631	Adriaen Brouwerstraat 5 Almelo	Gebouwen	10,72	6,00	241463,69	484608,94
17632	Adriaen Brouwerstraat 3 Almelo	Gebouwen	10,72	6,10	241463,69	484608,94
17633	Adriaen Brouwerstraat 1 Almelo	Gebouwen	10,77	6,20	241450,89	484612,29
17634	Geen verblijfsobject	Gebouwen	10,71	3,00	241459,28	484601,85
17635	Geen verblijfsobject	Gebouwen	10,71	3,00	241462,10	484600,19

Model: 221130 Plansituatie 2037 - akoestisch onderzoek
Groep: (hoofdgroep)
Lijst van Gebouwen, voor rekenmethode Wegverkeerslawaai - RMG-2012, wegverkeer

Naam	Omschr.	Groep	Maaiveld	Rel.H	X-1	Y-1
17636	Geen verblijfsobject	Gebouwen	10,74	3,00	241455,50	484607,22
17637	Geen verblijfsobject	Gebouwen	10,78	3,00	241449,65	484613,22
17638	Geen verblijfsobject	Gebouwen	10,69	3,00	241439,72	484587,78
17639	Geen verblijfsobject	Gebouwen	10,69	3,00	241439,72	484587,78
17640	Geen verblijfsobject	Gebouwen	10,73	3,00	241480,86	484592,35
17641	Geen verblijfsobject	Gebouwen	10,73	3,00	241475,82	484595,30
17642	Geen verblijfsobject	Gebouwen	10,72	3,00	241472,25	484594,35
17643	Geen verblijfsobject	Gebouwen	10,72	3,00	241467,17	484597,29
17644	Geen verblijfsobject	Gebouwen	10,73	3,00	241445,84	484600,48
17645	Geen verblijfsobject	Gebouwen	10,73	3,00	241445,84	484600,48
17646	Geen verblijfsobject	Gebouwen	10,78	3,00	241449,65	484613,22
17647	Govert Flinckstraat 7GA24 Almelo	Gebouwen	10,71	2,80	241453,23	484599,05
17648	Govert Flinckstraat 7GA23 Almelo	Gebouwen	10,71	2,80	241453,23	484599,05
17649	Govert Flinckstraat 7GA22 Almelo	Gebouwen	10,70	2,80	241451,78	484594,24
17650	Govert Flinckstraat 7GA21 Almelo	Gebouwen	10,70	2,70	241451,78	484594,24
17651	Govert Flinckstraat 7GA20 Almelo	Gebouwen	10,70	2,70	241450,33	484589,44
17652	Govert Flinckstraat 7GA19 Almelo	Gebouwen	10,70	2,70	241450,33	484589,44
17653	Govert Flinckstraat 7GA18 Almelo	Gebouwen	10,70	2,60	241443,80	484588,78
17654	Govert Flinckstraat 7GA06 Almelo	Gebouwen	10,72	2,60	241464,88	484595,09
17655	Govert Flinckstraat 7GA07 Almelo	Gebouwen	10,72	2,60	241468,07	484590,31
17656	Govert Flinckstraat 7GA08 Almelo	Gebouwen	10,71	2,60	241461,12	484588,01
17657	Geen verblijfsobject	Gebouwen	10,72	3,00	241467,67	484584,45
17659	17658_Henriette Roland Holstlaan Almelo	Gebouwen	11,06	8,70	241536,46	484659,16
17660	Jan Vermeerstraat 1 Almelo	Gebouwen	10,73	6,30	241340,67	484712,78
17661	Jan Vermeerstraat 3 Almelo	Gebouwen	10,75	6,30	241348,32	484705,52
17662	Jan Vermeerstraat 5 Almelo	Gebouwen	10,75	6,30	241348,32	484705,52
17663	Jan Vermeerstraat 7 Almelo	Gebouwen	10,75	17,10	241346,90	484692,86
17664	Jan Vermeerstraat 9 Almelo	Gebouwen	10,75	17,10	241346,90	484692,86
17665	Geen verblijfsobject	Gebouwen	10,76	2,40	241324,17	484679,17
17666	Geen verblijfsobject	Gebouwen	10,70	3,00	241325,55	484691,66
17667	Geen verblijfsobject	Gebouwen	10,70	3,00	241325,55	484691,66
17668	Geen verblijfsobject	Gebouwen	10,68	3,00	241325,89	484694,79
17669	Geen verblijfsobject	Gebouwen	10,67	3,00	241326,59	484701,04
17670	Geen verblijfsobject	Gebouwen	10,68	3,00	241326,93	484704,16
17671	Geen verblijfsobject	Gebouwen	10,68	3,00	241331,15	484710,01
17672	Geen verblijfsobject	Gebouwen	10,67	3,00	241327,97	484713,54
17673	Geen verblijfsobject	Gebouwen	10,67	3,00	241327,97	484713,54
17674	Geen verblijfsobject	Gebouwen	10,68	3,00	241328,31	484716,66
17675	Geen verblijfsobject	Gebouwen	10,64	3,00	241314,76	484724,60
17676	Geen verblijfsobject	Gebouwen	10,66	3,00	241320,75	484723,88
17677	Geen verblijfsobject	Gebouwen	10,70	3,00	241327,10	484726,30
17678	Geen verblijfsobject	Gebouwen	10,69	3,00	241326,74	484723,17
17679	Geen verblijfsobject	Gebouwen	10,73	3,00	241338,73	484721,75
17680	Geen verblijfsobject	Gebouwen	10,73	3,00	241338,73	484721,75
17682	17681_Frans Halsstraat Almelo	Gebouwen	10,65	7,80	241319,83	484721,86
17684	17683_Frans Halsstraat Almelo	Gebouwen	10,66	18,80	241318,99	484714,35
17686	17685_Frans Halsstraat Almelo	Gebouwen	10,66	18,80	241318,15	484706,85
17688	17687_Frans Halsstraat Almelo	Gebouwen	10,64	18,90	241317,31	484699,35
17690	17689_Frans Halsstraat Almelo	Gebouwen	10,67	18,90	241316,47	484691,84
17691	Geen verblijfsobject	Gebouwen	10,67	2,90	241601,28	484682,42
17692	Adriaen Brouwerstraat 10 Almelo	Gebouwen	10,97	3,10	241484,84	484641,98
17693	Adriaen Brouwerstraat 19 Almelo	Gebouwen	10,67	6,10	241502,89	484594,03
17694	Adriaen Brouwerstraat 17 Almelo	Gebouwen	10,70	6,00	241493,19	484590,12
17695	Adriaen Brouwerstraat 15 Almelo	Gebouwen	10,70	6,00	241493,19	484590,12
17696	Adriaen Brouwerstraat 13 Almelo	Gebouwen	10,73	6,00	241483,27	484596,45
17697	Geen verblijfsobject	Gebouwen	10,73	3,00	241487,24	484585,65
17698	Nicolaas Beetsstraat 55 Almelo	Gebouwen	10,50	6,90	241605,86	484647,54
17699	Nicolaas Beetsstraat 53 Almelo	Gebouwen	10,50	6,90	241605,86	484647,54
17700	Nicolaas Beetsstraat 51 Almelo	Gebouwen	10,47	6,90	241619,32	484646,42
17701	Nicolaas Beetsstraat 49 Almelo	Gebouwen	10,52	6,50	241619,93	484654,27
17702	Nicolaas Beetsstraat 47 Almelo	Gebouwen	10,48	6,60	241632,90	484653,49
17703	Nicolaas Beetsstraat 45 Almelo	Gebouwen	10,47	6,50	241646,79	484655,03
17704	Nicolaas Beetsstraat 43 Almelo	Gebouwen	10,48	6,60	241656,18	484656,82
17705	Nicolaas Beetsstraat 41 Almelo	Gebouwen	10,48	7,00	241656,18	484656,82
17707	17706_P.C. Boutensstraat Almelo	Gebouwen	10,63	12,20	241577,05	484646,42
17709	17708_P.C. Boutensstraat Almelo	Gebouwen	10,68	12,20	241588,80	484647,42
17710	Geen verblijfsobject	Gebouwen	10,64	3,00	241616,57	484680,01
17711	Geen verblijfsobject	Gebouwen	10,63	3,90	241626,42	484682,80
17712	Willem Kloosstraat 45 Almelo	Gebouwen	10,58	6,90	241615,96	484725,66
17713	Rembrandtlaan 44 Almelo	Gebouwen	10,60	7,20	241618,32	484761,49
17714	Willem Kloosstraat 48 Almelo	Gebouwen	10,66	6,50	241613,98	484693,44
17716	17715_P.C. Boutensstraat Almelo	Gebouwen	10,76	12,10	241580,18	484714,25
17718	17717_P.C. Boutensstraat Almelo	Gebouwen	10,69	12,10	241579,16	484696,78
17720	17719_P.C. Boutensstraat Almelo	Gebouwen	10,66	12,10	241587,45	484678,78
17722	17721_P.C. Boutensstraat Almelo	Gebouwen	10,77	12,10	241582,21	484749,18
17724	17723_P.C. Boutensstraat Almelo	Gebouwen	10,75	12,10	241594,06	484748,50
17725	Nicolaas Beetsstraat 34 Almelo	Gebouwen	10,49	7,10	241611,79	484617,02

Model: 221130 Plansituatie 2037 - akoestisch onderzoek
Groep: (hoofdgroep)
Lijst van Gebouwen, voor rekenmethode Wegverkeerslawaai - RMG-2012, wegverkeer

Naam	Omschr.	Groep	Maaiveld	Rel.H	X-1	Y-1
17726	Nicolaas Beetsstraat 36 Almelo	Gebouwen	10,57	7,10	241603,98	484613,48
17727	Geen verblijfsobject	Gebouwen	10,60	2,40	241614,47	484584,66
17729	17728_P.C. Boutensstraat Almelo	Gebouwen	10,67	12,10	241582,95	484576,89
17731	17730_P.C. Boutensstraat Almelo	Gebouwen	10,64	12,10	241580,00	484611,65
17733	17732_P.C. Boutensstraat Almelo	Gebouwen	10,64	12,10	241580,00	484611,65
17734	Geen verblijfsobject	Gebouwen	10,58	3,00	241606,95	484594,26
17735	Nicolaas Beetsstraat 28 Almelo	Gebouwen	10,64	4,40	241636,22	484566,57
17736	Nicolaas Beetsstraat 28a Almelo	Gebouwen	10,43	7,70	241636,29	484623,06
17737	Nicolaas Beetsstraat 28b Almelo	Gebouwen	10,46	6,80	241628,23	484618,27
17738	Nicolaas Beetsstraat 30 Almelo	Gebouwen	10,50	5,90	241620,80	484610,93
17739	Nicolaas Beetsstraat 32 Almelo	Gebouwen	10,50	5,60	241620,80	484610,93
17740	Geen verblijfsobject	Gebouwen	10,57	2,60	241636,90	484585,84
17741	Frederik van Eedenstraat 1a Almelo	Gebouwen	10,70	6,10	241739,56	484479,65
17742	Frederik van Eedenstraat 3 Almelo	Gebouwen	10,68	3,50	241712,36	484468,98
17743	Geen verblijfsobject	Gebouwen	10,66	3,00	241705,72	484407,24
17744	Rietstraat 232 Almelo	Gebouwen	11,09	6,70	242172,93	484482,66
17745	Rietstraat 234 Almelo	Gebouwen	11,08	6,40	242155,53	484486,70
17746	Rietstraat 199 Almelo	Gebouwen	11,18	7,70	242160,89	484539,44
17747	Rietstraat 201 Almelo	Gebouwen	11,16	7,70	242158,24	484535,17
17748	Rietstraat 203 Almelo	Gebouwen	11,11	7,70	242155,32	484518,87
17749	Rietstraat 205 Almelo	Gebouwen	11,08	7,60	242149,71	484524,00
17750	Joost van den Vondelstraat 107 Almelo	Gebouwen	11,07	7,80	242142,43	484570,86
17751	Joost van den Vondelstraat 105 Almelo	Gebouwen	11,03	7,50	242138,14	484574,42
17752	Joost van den Vondelstraat 103 Almelo	Gebouwen	10,93	7,40	242124,56	484569,32
17753	Joost van den Vondelstraat 101 Almelo	Gebouwen	10,93	7,80	242124,56	484569,32
17754	Joost van den Vondelstraat 99 Almelo	Gebouwen	10,92	7,40	242125,16	484578,76
17755	Joost van den Vondelstraat 97 Almelo	Gebouwen	10,82	7,40	242110,45	484581,10
17756	Geen verblijfsobject	Gebouwen	10,95	3,00	242127,50	484561,36
17757	Geen verblijfsobject	Gebouwen	11,08	3,00	242144,38	484555,81
17758	Geen verblijfsobject	Gebouwen	10,97	2,70	242121,33	484550,25
17759	Geen verblijfsobject	Gebouwen	10,82	3,00	242106,10	484579,18
17760	Geen verblijfsobject	Gebouwen	10,84	3,00	242109,76	484570,33
17761	Geen verblijfsobject	Gebouwen	10,84	3,00	242109,76	484570,33
17762	Geen verblijfsobject	Gebouwen	10,89	3,00	242117,92	484569,39
17763	Geen verblijfsobject	Gebouwen	10,95	3,00	242123,18	484563,37
17764	Geen verblijfsobject	Gebouwen	11,04	3,00	242140,57	484536,20
17765	Geen verblijfsobject	Gebouwen	11,05	3,00	242139,05	484538,81
17766	Geen verblijfsobject	Gebouwen	11,14	3,00	242155,68	484536,79
17767	Geen verblijfsobject	Gebouwen	10,95	3,00	242125,38	484537,33
17768	Rietstraat 219 Almelo	Gebouwen	10,98	7,80	242101,77	484500,18
17769	Rietstraat 217 Almelo	Gebouwen	11,06	7,70	242107,31	484500,93
17770	Rietstraat 215 Almelo	Gebouwen	11,07	7,80	242112,86	484501,68
17771	Rietstraat 213 Almelo	Gebouwen	11,00	7,30	242128,34	484504,07
17772	Rietstraat 211 Almelo	Gebouwen	11,00	7,80	242128,34	484504,07
17773	Rietstraat 209 Almelo	Gebouwen	11,01	7,70	242139,58	484515,71
17774	Rietstraat 207 Almelo	Gebouwen	11,02	7,80	242142,90	484508,99
17775	Geen verblijfsobject	Gebouwen	11,03	3,00	242111,03	484515,21
17776	Geen verblijfsobject	Gebouwen	10,93	3,00	242099,78	484514,92
17777	Geen verblijfsobject	Gebouwen	11,04	3,00	242111,47	484511,93
17778	Geen verblijfsobject	Gebouwen	11,02	3,00	242138,18	484518,54
17779	Geen verblijfsobject	Gebouwen	10,98	2,40	242128,71	484537,45
17780	Geen verblijfsobject	Gebouwen	10,99	3,00	242128,75	484527,73
17782	17781_Anemoonstraat Almelo	Gebouwen	12,71	4,00	242187,07	484576,03
17783	Rietstraat 195 Almelo	Gebouwen	11,22	7,80	242164,08	484544,60
17784	Rietstraat 197 Almelo	Gebouwen	11,41	7,60	242170,41	484540,67
17785	Joost van den Vondelstraat 111 Almelo	Gebouwen	11,09	7,40	242146,11	484557,88
17786	Joost van den Vondelstraat 109 Almelo	Gebouwen	11,10	7,90	242146,72	484567,29
17787	Geen verblijfsobject	Gebouwen	11,14	3,00	242153,55	484551,27
17788	Geen verblijfsobject	Gebouwen	11,15	3,00	242155,29	484552,55
17789	Geen verblijfsobject	Gebouwen	11,08	3,00	242144,38	484555,81
17790	Geen verblijfsobject	Gebouwen	11,14	3,00	242155,68	484536,79
17791	Geen verblijfsobject	Gebouwen	11,59	3,00	242170,96	484559,04
17792	Geen verblijfsobject	Gebouwen	11,18	3,00	242159,11	484548,41
17793	Beekstraat 23 Almelo	Gebouwen	10,68	6,80	242270,24	484396,90
17794	Beekstraat 25 Almelo	Gebouwen	10,97	6,50	242268,76	484411,58
17795	Beekstraat 29 Almelo	Gebouwen	10,88	6,90	242259,10	484410,65
17796	Beekstraat 27 Almelo	Gebouwen	10,93	6,70	242263,97	484411,12
17797	Beekstraat 31 Almelo	Gebouwen	10,61	6,40	242247,99	484392,75
17798	Beekstraat 33 Almelo	Gebouwen	10,90	6,50	242247,53	484409,81
17799	Beekstraat 35 Almelo	Gebouwen	10,75	6,20	242243,00	484399,96
17800	Beekstraat 37 Almelo	Gebouwen	10,97	6,60	242231,43	484414,07
17801	Beekstraat 14 Almelo	Gebouwen	11,03	6,70	242231,47	484428,46
17802	Beekstraat 12 Almelo	Gebouwen	11,05	6,60	242243,59	484436,03
17803	Bosstraat 5 Almelo	Gebouwen	11,06	6,40	242196,02	484482,88
17804	Bosstraat 7 Almelo	Gebouwen	11,05	6,40	242195,59	484473,98
17805	Bosstraat 9 Almelo	Gebouwen	11,04	6,00	242201,31	484469,87
17806	Bosstraat 13 Almelo	Gebouwen	11,04	6,80	242213,18	484470,62

Model: 221130 Plansituatie 2037 - akoestisch onderzoek
Groep: (hoofdgroep)
Lijst van Gebouwen, voor rekenmethode Wegverkeerslawaai - RMG-2012, wegverkeer

Naam	Omschr.	Groep	Maaiveld	Rel.H	X-1	Y-1
17807	Bosstraat 11 Almelo	Gebouwen	11,03	6,10	242203,40	484468,40
17808	Bosstraat 15 Almelo	Gebouwen	11,04	6,20	242213,71	484459,92
17809	Bosstraat 17 Almelo	Gebouwen	11,04	6,30	242218,91	484462,42
17810	Bosstraat 19 Almelo	Gebouwen	11,04	6,70	242219,03	484455,32
17811	Geen verblijfsobject	Gebouwen	11,03	3,00	242203,21	484453,48
17812	Beekstraat 39 Almelo	Gebouwen	10,72	6,80	242231,15	484399,06
17813	Beekstraat 41 Almelo	Gebouwen	10,98	7,00	242221,82	484414,25
17814	Beekstraat 43 Almelo	Gebouwen	10,68	6,80	242221,53	484399,16
17815	Beekstraat 45 Almelo	Gebouwen	10,66	6,60	242209,66	484399,44
17816	Beekstraat 47 Almelo	Gebouwen	10,66	6,60	242209,66	484399,44
17817	Beekstraat 49 Almelo	Gebouwen	10,69	6,60	242205,15	484404,64
17818	Beekstraat 51 Almelo	Gebouwen	10,54	6,70	242200,08	484399,94
17819	Beekstraat 53 Almelo	Gebouwen	10,52	6,30	242188,10	484400,81
17820	Beekstraat 26 Almelo	Gebouwen	11,03	6,50	242187,35	484436,65
17821	Beekstraat 24 Almelo	Gebouwen	11,02	6,50	242192,14	484435,13
17822	Beekstraat 22 Almelo	Gebouwen	11,03	7,00	242198,21	484426,24
17823	Beekstraat 20 Almelo	Gebouwen	11,03	6,30	242203,76	484434,00
17824	Beekstraat 18 Almelo	Gebouwen	11,05	6,50	242213,52	484425,70
17825	Beekstraat 16 Almelo	Gebouwen	11,05	6,80	242213,85	484433,65
17826	Geen verblijfsobject	Gebouwen	11,02	3,00	242231,52	484429,95
17827	Beekstraat 10 Almelo	Gebouwen	11,05	7,10	242244,12	484438,66
17828	Beekstraat 8 Almelo	Gebouwen	11,02	6,80	242242,59	484451,52
17829	Bosstraat 26 Almelo	Gebouwen	11,10	6,70	242272,39	484461,12
17830	Bosstraat 28 Almelo	Gebouwen	11,05	6,40	242271,70	484448,72
17831	Bosstraat 30 Almelo	Gebouwen	11,05	6,60	242274,08	484450,68
17832	Bosstraat 24 Almelo	Gebouwen	11,12	6,40	242260,88	484459,20
17833	Bosstraat 22 Almelo	Gebouwen	11,12	6,40	242255,91	484463,41
17834	Bosstraat 20 Almelo	Gebouwen	11,17	6,30	242254,78	484471,94
17835	Bosstraat 18 Almelo	Gebouwen	11,09	6,40	242246,18	484471,66
17836	Bosstraat 16 Almelo	Gebouwen	11,10	6,40	242235,13	484481,27
17837	Bosstraat 14 Almelo	Gebouwen	11,10	6,50	242235,04	484481,35
17838	Beekstraat 7 Almelo	Gebouwen	11,10	7,00	242314,16	484426,32
17839	Beekstraat 9 Almelo	Gebouwen	10,99	6,80	242312,08	484415,46
17840	Beekstraat 11 Almelo	Gebouwen	10,88	6,30	242302,53	484412,50
17841	Beekstraat 13 Almelo	Gebouwen	10,73	6,50	242299,60	484406,08
17842	Beekstraat 15 Almelo	Gebouwen	10,79	6,80	242293,50	484409,83
17843	Beekstraat 17 Almelo	Gebouwen	10,76	6,40	242286,50	484404,17
17844	Beekstraat 21 Almelo	Gebouwen	10,66	6,20	242282,43	484398,30
17845	Beekstraat 19 Almelo	Gebouwen	10,67	6,30	242284,99	484398,69
17846	Bosstraat 32 Almelo	Gebouwen	11,15	6,90	242275,80	484435,31
17847	Beekstraat 2 Almelo	Gebouwen	11,22	6,90	242297,82	484446,24
17848	Beekstraat 4 Almelo	Gebouwen	11,20	6,70	242297,22	484440,15
17849	Beekstraat 6 Almelo	Gebouwen	11,17	7,00	242294,15	484440,05
17850	Geen verblijfsobject	Gebouwen	11,79	3,00	242300,20	484455,71
17851	Geen verblijfsobject	Gebouwen	11,11	3,00	242281,34	484431,69
17852	Beekstraat 5 Almelo	Gebouwen	10,72	6,80	242324,33	484400,48
17853	Beekstraat 1 Almelo	Gebouwen	10,98	7,00	242337,37	484406,05
17854	Beekstraat 3 Almelo	Gebouwen	10,98	6,50	242332,52	484410,19
17855	Peppelstraat 14 Almelo	Gebouwen	11,00	6,40	241204,40	485198,36
17856	Peppelstraat 16 Almelo	Gebouwen	11,07	6,70	241215,35	485200,81
17857	Peppelstraat 6 Almelo	Gebouwen	11,13	6,40	241174,77	485183,02
17858	Peppelstraat 8 Almelo	Gebouwen	11,08	6,50	241178,04	485197,65
17859	Peppelstraat 10 Almelo	Gebouwen	11,07	6,50	241182,73	485194,35
17860	Peppelstraat 12 Almelo	Gebouwen	11,05	6,50	241188,48	485202,55
17861	Peppelstraat 11 Almelo	Gebouwen	11,00	6,50	241212,19	485182,20
17862	Peppelstraat 9 Almelo	Gebouwen	11,01	6,50	241213,04	485173,13
17863	Geen verblijfsobject	Gebouwen	10,97	3,10	241209,19	485218,32
17864	Geen verblijfsobject	Gebouwen	10,88	3,00	241172,18	485224,62
17865	Geen verblijfsobject	Gebouwen	10,74	3,00	241172,64	485258,57
17866	Nieuwstraat 188 Almelo	Gebouwen	10,72	6,10	241145,39	485256,50
17867	Nieuwstraat 192 Almelo	Gebouwen	10,75	6,60	241134,66	485247,63
17868	Nieuwstraat 190 Almelo	Gebouwen	10,76	6,50	241140,06	485252,24
17869	Nieuwstraat 186 Almelo	Gebouwen	10,70	6,60	241152,62	485261,10
17870	Nieuwstraat 184 Almelo	Gebouwen	10,69	6,60	241156,87	485263,66
17871	Nieuwstraat 182 Almelo	Gebouwen	10,69	6,40	241157,94	485264,48
17873	17872_Nieuwstraat Almelo	Gebouwen	10,69	6,90	241164,41	485268,35
17874	Geen verblijfsobject	Gebouwen	10,86	2,80	241176,01	485227,16
17875	Geen verblijfsobject	Gebouwen	10,90	3,40	241135,57	485223,82
17876	Geen verblijfsobject	Gebouwen	10,95	5,10	241213,30	485234,83
17877	Geen verblijfsobject	Gebouwen	10,82	3,00	241199,18	485268,42
17878	Geen verblijfsobject	Gebouwen	10,98	3,00	241221,78	485223,16
17879	Geen verblijfsobject	Gebouwen	10,89	3,00	241200,00	485243,29
17880	Wondestraat 27 Almelo	Gebouwen	10,94	7,00	241269,08	485181,72
17881	Wondestraat 29 Almelo	Gebouwen	10,94	7,00	241271,37	485177,25
17882	Wondestraat 31 Almelo	Gebouwen	10,97	7,10	241260,64	485169,35
17883	Wondestraat 7 Almelo	Gebouwen	10,94	7,00	241237,40	485239,35
17884	Wondestraat 9 Almelo	Gebouwen	10,96	6,70	241240,33	485235,23

Model: 221130 Plansituatie 2037 - akoestisch onderzoek
Groep: (hoofdgroep)
Lijst van Gebouwen, voor rekenmethode Wegverkeerslawaai - RMG-2012, wegverkeer

Naam	Omschr.	Groep	Maaiveld	Rel.H	X-1	Y-1
17885	Wondestraat 11 Almelo	Gebouwen	10,96	6,70	241246,18	485227,00
17886	Wondestraat 5 Almelo	Gebouwen	10,94	6,50	241237,40	485239,35
17887	Wondestraat 2 Almelo	Gebouwen	10,99	8,20	241260,60	485258,22
17888	Wondestraat 4 Almelo	Gebouwen	10,96	8,20	241263,76	485253,80
17889	Wondestraat 6 Almelo	Gebouwen	10,89	7,90	241256,10	485248,32
17890	Wondestraat 6a Almelo	Gebouwen	10,91	7,60	241266,92	485249,39
17891	Wondestraat 12 Almelo	Gebouwen	10,92	6,80	241275,15	485218,78
17892	Wondestraat 14 Almelo	Gebouwen	10,91	6,70	241277,91	485214,55
17893	Wondestraat 16 Almelo	Gebouwen	10,91	17,80	241280,19	485210,08
17894	Wondestraat 18 Almelo	Gebouwen	10,90	6,70	241282,47	485205,60
17895	Wondestraat 20 Almelo	Gebouwen	10,92	6,80	241291,66	485204,65
17896	Wondestraat 22 Almelo	Gebouwen	10,89	6,80	241287,03	485196,65
17897	Wondestraat 24 Almelo	Gebouwen	10,87	6,60	241289,31	485192,18
17898	Wondestraat 26 Almelo	Gebouwen	10,86	6,80	241291,59	485187,71
17899	Wondestraat 28 Almelo	Gebouwen	10,87	7,10	241295,86	485178,61
17900	Wondestraat 30 Almelo	Gebouwen	10,87	5,90	241309,01	485182,97
17901	Wondestraat 3 Almelo	Gebouwen	10,94	5,40	241219,64	485250,36
17902	Wondestraat 1 Almelo	Gebouwen	10,92	7,00	241213,86	485250,00
17903	Wondestraat 15 Almelo	Gebouwen	10,95	7,30	241255,61	485208,67
17904	Wondestraat 13 Almelo	Gebouwen	10,92	6,50	241253,32	485213,14
17905	Wondestraat 17 Almelo	Gebouwen	11,00	7,10	241257,66	485204,08
17906	Wondestraat 19 Almelo	Gebouwen	11,00	7,00	241259,94	485199,61
17907	Wondestraat 21 Almelo	Gebouwen	10,98	7,00	241262,23	485195,13
17908	Wondestraat 25 Almelo	Gebouwen	10,95	6,50	241264,51	485190,66
17909	Wondestraat 23 Almelo	Gebouwen	10,95	6,90	241264,51	485190,66
17910	Peppelstraat 15 Almelo	Gebouwen	10,97	6,60	241231,65	485185,68
17911	Peppelstraat 13 Almelo	Gebouwen	10,97	6,10	241220,36	485193,72
17912	Geen verblijfsobject	Gebouwen	10,96	3,00	241237,42	485188,44
17913	Wondedwarsweg 2 Almelo	Gebouwen	10,93	6,80	241285,60	485248,57
17914	Wondedwarsweg 2a Almelo	Gebouwen	11,03	7,30	241284,72	485262,40
17915	Wondedwarsweg 4 Almelo	Gebouwen	11,02	7,30	241289,54	485264,83
17916	Wondedwarsweg 6 Almelo	Gebouwen	11,00	7,20	241294,36	485267,25
17917	Wondedwarsweg 8 Almelo	Gebouwen	10,98	7,20	241298,48	485259,07
17918	Wondedwarsweg 10 Almelo	Gebouwen	10,97	7,30	241304,92	485258,29
17919	Wondestraat 8 Almelo	Gebouwen	10,97	6,30	241270,60	485227,72
17920	Wondestraat 10 Almelo	Gebouwen	10,92	7,10	241272,87	485223,25
17921	Geen verblijfsobject	Gebouwen	11,02	3,00	241266,67	485262,48
17922	Geen verblijfsobject	Gebouwen	11,02	3,00	241266,67	485262,48
17923	Geen verblijfsobject	Gebouwen	10,99	3,00	241308,67	485239,99
17924	Geen verblijfsobject	Gebouwen	10,96	3,00	241274,11	485253,92
17925	Merelstraat 40 Almelo	Gebouwen	10,68	3,40	241174,70	485312,72
17927	17926_Nieuwstraat Almelo	Gebouwen	10,76	7,10	241152,18	485288,34
17928	Nieuwstraat 178 Almelo	Gebouwen	10,74	7,10	241175,52	485263,32
17930	17929_Nieuwstraat Almelo	Gebouwen	10,84	6,30	241205,79	485269,54
17932	17931_Nieuwstraat Almelo	Gebouwen	10,70	6,80	241201,64	485306,27
17933	Nieuwstraat 163 Almelo	Gebouwen	10,65	6,60	241177,46	485316,75
17934	Nieuwstraat 162a Almelo	Gebouwen	10,70	8,20	241206,15	485313,61
17936	17935_Nieuwstraat Almelo	Gebouwen	10,75	6,50	241181,51	485267,10
17937	Nieuwstraat 164 Almelo	Gebouwen	10,70	6,50	241204,24	485310,53
17938	Nieuwstraat 165 Almelo	Gebouwen	10,65	6,30	241177,46	485316,75
17939	Nieuwstraat 174 Almelo	Gebouwen	10,76	7,50	241177,42	485278,20
17940	Merelstraat 30 Almelo	Gebouwen	10,67	6,30	241143,89	485345,73
17941	Merelstraat 32 Almelo	Gebouwen	10,65	6,20	241141,22	485339,46
17942	Merelstraat 34 Almelo	Gebouwen	10,61	6,40	241143,13	485330,33
17943	Merelstraat 36 Almelo	Gebouwen	10,60	6,40	241154,10	485341,10
17944	Geen verblijfsobject	Gebouwen	10,62	3,00	241160,19	485333,86
17945	Geen verblijfsobject	Gebouwen	10,62	2,90	241162,99	485337,74
17946	Merelstraat 36GA01 Almelo	Gebouwen	10,59	2,50	241160,91	485322,08
17947	Merelstraat 36GA02 Almelo	Gebouwen	10,59	2,50	241158,40	485323,78
17948	Geen verblijfsobject	Gebouwen	10,60	3,00	241169,61	485333,79
17949	Geen verblijfsobject	Gebouwen	10,61	3,00	241172,98	485322,49
17950	Nieuwstraat 161 Almelo	Gebouwen	10,61	7,20	241176,83	485323,15
17951	Nieuwstraat 159 Almelo	Gebouwen	10,61	7,10	241180,31	485326,55
17952	Nieuwstraat 157 Almelo	Gebouwen	10,64	7,30	241167,60	485347,12
17953	Nieuwstraat 155 Almelo	Gebouwen	10,64	5,90	241167,60	485347,12
17954	Nieuwstraat 153 Almelo	Gebouwen	10,62	5,80	241181,69	485355,52
17955	Nieuwstraat 151 Almelo	Gebouwen	10,62	6,20	241182,72	485359,19
17956	Nieuwstraat 156b Almelo	Gebouwen	10,66	7,30	241215,80	485341,83
17957	Nieuwstraat 158 Almelo	Gebouwen	10,68	7,30	241214,33	485336,00
17958	Nieuwstraat 160 Almelo	Gebouwen	10,68	8,20	241211,93	485328,81
17959	Nieuwstraat 160a Almelo	Gebouwen	10,69	8,10	241210,02	485323,79
17960	Nieuwstraat 162 Almelo	Gebouwen	10,70	8,10	241208,11	485318,77
17961	Geen verblijfsobject	Gebouwen	10,86	3,00	241369,49	485661,71
17962	Geen verblijfsobject	Gebouwen	11,14	3,00	241360,31	485569,82
17963	Geen verblijfsobject	Gebouwen	11,14	3,10	241359,34	485565,64
17964	Geen verblijfsobject	Gebouwen	11,14	3,00	241360,31	485569,82
17965	Geen verblijfsobject	Gebouwen	11,16	2,70	241365,70	485573,91

Model: 221130 Plansituatie 2037 - akoestisch onderzoek
Groep: (hoofdgroep)
Lijst van Gebouwen, voor rekenmethode Wegverkeerslawaai - RMG-2012, wegverkeer

Naam	Omschr.	Groep	Maaiveld	Rel.H	X-1	Y-1
17966	Geen verblijfsobject	Gebouwen	11,10	4,70	241357,90	485618,05
17967	Geen verblijfsobject	Gebouwen	11,08	3,00	241342,33	485575,17
17968	Geen verblijfsobject	Gebouwen	11,06	2,90	241351,63	485624,08
17969	Rohofstraat 67aGA08 Almelo	Gebouwen	10,84	2,30	241356,21	485648,46
17970	Rohofstraat 67aGA09 Almelo	Gebouwen	10,84	2,30	241359,00	485648,63
17971	Rohofstraat 67aGA10 Almelo	Gebouwen	10,84	2,30	241361,41	485654,78
17972	Rohofstraat 67aGA11 Almelo	Gebouwen	10,85	2,30	241364,57	485648,99
17973	Rohofstraat 67aGA12 Almelo	Gebouwen	10,85	2,40	241364,57	485648,99
17974	Geen verblijfsobject	Gebouwen	11,15	2,30	241363,44	485579,14
17975	Geen verblijfsobject	Gebouwen	10,80	3,00	241369,35	485644,39
17976	Rohofstraat 67 Almelo	Gebouwen	10,79	6,20	241325,62	485645,53
17977	Rohofstraat 65 Almelo	Gebouwen	10,78	6,10	241324,68	485640,92
17978	Rohofstraat 63 Almelo	Gebouwen	10,76	6,20	241316,30	485635,55
17979	Rohofstraat 61 Almelo	Gebouwen	10,78	6,00	241328,57	485634,74
17980	Rohofstraat 59 Almelo	Gebouwen	10,79	6,10	241317,53	485625,44
17981	Rohofstraat 55 Almelo	Gebouwen	10,80	5,70	241318,48	485616,33
17982	Rohofstraat 53 Almelo	Gebouwen	10,92	5,80	241333,86	485612,35
17983	Geen verblijfsobject	Gebouwen	10,81	4,00	241340,76	485635,86
17984	Geen verblijfsobject	Gebouwen	10,81	3,00	241340,76	485635,27
17985	Rohofstraat 67aGA06 Almelo	Gebouwen	10,82	2,30	241350,25	485654,08
17986	Rohofstraat 67aGA01 Almelo	Gebouwen	10,81	2,40	241333,43	485653,01
17987	Rohofstraat 67aGA02 Almelo	Gebouwen	10,81	2,40	241339,18	485653,37
17988	Rohofstraat 67aGA03 Almelo	Gebouwen	10,81	2,40	241339,18	485653,37
17989	Rohofstraat 67aGA04 Almelo	Gebouwen	10,82	2,30	241344,66	485653,72
17990	Rohofstraat 67aGA05 Almelo	Gebouwen	10,82	2,30	241344,66	485653,72
17991	Rohofstraat 67aGA07 Almelo	Gebouwen	10,83	2,30	241353,42	485648,28
17992	Geen verblijfsobject	Gebouwen	10,80	2,70	241327,76	485647,37
17993	Rohofstraat 83 Almelo	Gebouwen	10,79	9,60	241303,41	485733,59
17994	Rohofstraat 77 Almelo	Gebouwen	10,75	5,60	241306,68	485686,70
17995	Rohofstraat 75 Almelo	Gebouwen	10,81	5,50	241325,59	485690,61
17996	Rohofstraat 73 Almelo	Gebouwen	10,81	5,70	241316,44	485683,03
17997	Rohofstraat 71 Almelo	Gebouwen	10,78	5,90	241322,80	485673,60
17998	Rohofstraat 69 Almelo	Gebouwen	10,77	4,90	241315,74	485669,42
17999	Geen verblijfsobject	Gebouwen	10,80	3,00	241357,62	485689,03
18000	Geen verblijfsobject	Gebouwen	10,82	3,00	241331,72	485702,43
18001	Geen verblijfsobject	Gebouwen	10,95	9,10	241402,35	485730,61
18002	Geen verblijfsobject	Gebouwen	10,87	4,80	241383,88	485718,32
18003	Geen verblijfsobject	Gebouwen	10,83	3,00	241377,77	485710,74
18004	Geen verblijfsobject	Gebouwen	10,80	3,00	241347,56	485676,35
18005	Knoopshofte 12 Almelo	Gebouwen	10,73	7,80	241569,82	485561,55
18006	Veldkampsweg 24 Almelo	Gebouwen	10,96	5,50	241506,08	485660,27
18007	Geen verblijfsobject	Gebouwen	10,88	6,10	241529,82	485580,42
18008	Geen verblijfsobject	Gebouwen	10,86	2,90	241543,02	485637,17
18009	Knoopshofte 20 Almelo	Gebouwen	10,78	6,50	241580,24	485623,14
18010	Geen verblijfsobject	Gebouwen	10,86	3,00	241542,07	485639,22
18011	Veldkampsweg 10 Almelo	Gebouwen	11,08	6,90	241629,52	485631,51
18012	Veldkampsweg 12 Almelo	Gebouwen	11,03	6,80	241624,72	485632,12
18013	Veldkampsweg 14 Almelo	Gebouwen	11,03	6,80	241624,72	485632,12
18014	Knoopshofte 43 Almelo	Gebouwen	10,87	5,60	241602,73	485621,69
18015	Ambtstraat 1 Almelo	Gebouwen	11,35	7,80	241648,31	485589,89
18016	Ambtstraat 3 Almelo	Gebouwen	11,26	8,00	241639,50	485585,22
18017	Veldkampsweg 6 Almelo	Gebouwen	11,34	6,10	241642,46	485629,74
18018	Geen verblijfsobject	Gebouwen	11,33	3,00	241645,19	485598,28
18019	Geen verblijfsobject	Gebouwen	11,05	2,60	241616,20	485602,52
18020	Geen verblijfsobject	Gebouwen	11,27	2,80	241639,12	485598,56
18021	Geen verblijfsobject	Gebouwen	10,96	3,00	241615,00	485618,58
18022	Knoopshofte 39 Almelo	Gebouwen	10,92	5,80	241607,18	485607,67
18023	Knoopshofte 37 Almelo	Gebouwen	10,83	5,70	241590,89	485598,50
18024	Knoopshofte 35 Almelo	Gebouwen	10,80	5,70	241587,45	485598,54
18025	Knoopshofte 29 Almelo	Gebouwen	10,99	3,60	241609,11	485579,28
18026	Knoopshofte 25 Almelo	Gebouwen	10,81	5,80	241580,03	485564,99
18027	Geen verblijfsobject	Gebouwen	10,99	3,00	241609,11	485579,28
18028	Ambtstraat 5 Almelo	Gebouwen	10,95	3,00	241608,44	485558,49
18029	Geen verblijfsobject	Gebouwen	11,04	3,00	241614,12	485598,02
18030	Geen verblijfsobject	Gebouwen	10,99	3,00	241614,69	485607,17
18031	Geen verblijfsobject	Gebouwen	10,93	6,30	241389,82	485768,65
18032	Geen verblijfsobject	Gebouwen	10,84	5,50	241459,88	485821,42
18033	Geen verblijfsobject	Gebouwen	10,93	2,80	241362,77	485794,02
18034	Geen verblijfsobject	Gebouwen	11,06	3,00	241419,48	485817,86
18035	Geen verblijfsobject	Gebouwen	10,97	12,80	241680,74	485967,79
18036	Het Bolkshuis 3 Almelo	Gebouwen	11,70	7,60	243301,13	485365,05
18037	Kieftsbeeklaan 34 Almelo	Gebouwen	11,60	6,20	243107,63	485397,40
18038	Het Kalkhaar 4 Almelo	Gebouwen	11,67	8,30	243664,20	485090,97
18039	Het Bolkshuis 10 Almelo	Gebouwen	11,56	6,60	243382,00	485433,82
18040	Geen verblijfsobject	Gebouwen	11,74	12,00	243769,13	483815,73
18041	Einsteinstraat 4 Almelo	Gebouwen	11,53	9,10	243338,02	484651,10
18042	Geen verblijfsobject	Gebouwen	11,75	4,20	243889,12	484020,17

Model: 221130 Plansituatie 2037 - akoestisch onderzoek
Groep: (hoofdgroep)
Lijst van Gebouwen, voor rekenmethode Wegverkeerslawaai - RMG-2012, wegverkeer

Naam	Omschr.	Groep	Maaiveld	Rel.H	X-1	Y-1
18043	Bornsestraat 365 Almelo	Gebouwen	11,97	9,60	243778,72	484283,56
18044	Willem van Konijnenburgstraat 1 Almelo	Gebouwen	10,61	6,80	240438,44	484706,36
18045	De Sumpel 4 Almelo	Gebouwen	10,40	6,80	240476,26	484479,99
18047	18046_Titus Brandsmahof Almelo	Gebouwen	10,51	19,40	240685,04	485094,20
18048	Stadionlaan 60 Almelo	Gebouwen	10,55	20,60	240842,72	484254,59
18049	Speenkruidpad 2 Almelo	Gebouwen	11,48	7,40	242169,02	484731,06
18050	Nijreesweg 23 Almelo	Gebouwen	10,88	7,90	242002,67	484271,71
18051	Govert Flinckstraat 20 Almelo	Gebouwen	10,54	7,80	241486,36	484513,77
18052	Geen verblijfsobject	Gebouwen	11,20	4,20	241938,14	483888,32
18053	Geen verblijfsobject	Gebouwen	11,54	3,40	242196,76	483702,65
18054	Bornerbroeksestraat 348 Almelo	Gebouwen	11,22	8,20	241788,86	483960,03
18055	Geen verblijfsobject	Gebouwen	11,55	3,10	242193,41	483304,31
18057	18056_Zilvermeeuw Almelo	Gebouwen	9,62	16,10	240442,71	483894,37
18058	De Jachtvalk 81 Almelo	Gebouwen	10,14	7,30	240095,39	483157,40
18059	De Jachtvalk 83 Almelo	Gebouwen	10,14	7,90	240101,34	483157,50
18060	De Jachtvalk 79 Almelo	Gebouwen	10,12	7,30	240084,59	483143,99
18062	18061_Twentepoort West Almelo	Gebouwen	10,27	8,70	240741,39	482721,65
18063	Twentepoort West 22 Almelo	Gebouwen	10,25	7,70	240540,60	482777,27
18064	Geen verblijfsobject	Gebouwen	10,47	0,00	241196,90	482505,26
18065	Tusveld 35 Bornerbroek	Gebouwen	12,50	6,00	243434,76	482830,29
18067	18066_Tusveld Bornerbroek	Gebouwen	12,52	4,70	243441,52	482832,14
18068	Moats 5 Bornerbroek	Gebouwen	10,77	8,10	241599,97	481285,83
18069	Geen verblijfsobject	Gebouwen	10,83	4,80	241532,83	480982,56
18070	Bornsestraat 7a Bornerbroek	Gebouwen	12,10	6,50	243039,11	481262,98
18072	18071_Bolscherdwarsweg Bornerbroek	Gebouwen	10,86	5,40	242366,18	480812,03
18073	Bolscher Landen 27 Bornerbroek	Gebouwen	12,44	6,40	242567,30	481120,78
18074	Geen verblijfsobject	Gebouwen	12,15	3,70	243045,95	481251,67
18075	Bornsestraat 18 Bornerbroek	Gebouwen	11,52	6,00	242537,71	481216,47
18076	Geen verblijfsobject	Gebouwen	10,96	4,90	242381,40	480780,15
18077	Het Vossekamp 5 Almelo	Gebouwen	11,89	7,50	243417,42	484956,69
18078	Kieftsbeeklaan 1 Almelo	Gebouwen	11,56	13,50	242961,49	485386,59
18079	Jura 54 Almelo	Gebouwen	11,18	7,50	243472,97	485506,87
18080	Geen verblijfsobject	Gebouwen	11,67	3,00	243237,98	485126,72
18081	Geen verblijfsobject	Gebouwen	11,67	3,00	243237,98	485126,72
18082	Geen verblijfsobject	Gebouwen	11,67	3,00	243243,73	485132,50
18083	Geen verblijfsobject	Gebouwen	11,72	3,00	243263,56	485163,39
18084	Geen verblijfsobject	Gebouwen	11,68	3,00	243275,80	485163,52
18085	Geen verblijfsobject	Gebouwen	11,70	3,00	243279,22	485174,96
18086	Geen verblijfsobject	Gebouwen	11,72	3,00	243277,09	485177,07
18087	Geen verblijfsobject	Gebouwen	11,67	3,00	243291,10	485178,96
18088	Geen verblijfsobject	Gebouwen	11,66	3,00	243292,77	485180,67
18089	Het Reefman 3 Almelo	Gebouwen	11,68	7,60	243626,64	485104,88
18090	Darwin 1a Almelo	Gebouwen	11,14	4,40	241489,00	481952,65
18091	Worker Landen 17 Bornerbroek	Gebouwen	10,99	6,10	241286,49	480886,83
18092	Het Wolfshuis 1 Almelo	Gebouwen	11,32	7,00	243389,05	485260,45
18093	Almelosestraat 19 Almelo	Gebouwen	12,23	7,60	244546,52	483841,34
18094	Twentepoort Oost 55a Almelo	Gebouwen	10,46	23,20	241165,73	482527,33
18095	Nije Allee 12 Almelo	Gebouwen	10,93	6,90	242064,91	483901,81
18096	Bavinkstraat 14a Almelo	Gebouwen	11,66	9,00	242234,40	485771,64
18097	Geen verblijfsobject	Gebouwen	11,63	3,00	242240,32	485785,51
18098	Edisonstraat 11a Almelo	Gebouwen	11,56	6,90	243415,61	484132,11
18099	Edisonstraat 11b Almelo	Gebouwen	11,59	6,90	243410,70	484127,36
18100	Edisonstraat 11c Almelo	Gebouwen	11,62	6,90	243405,79	484122,61
18101	Edisonstraat 11d Almelo	Gebouwen	11,62	6,90	243405,62	484122,51
18103	18102_Reeststraat Almelo	Gebouwen	11,09	6,80	242564,78	485523,85
18104	Het Uilenreef 2 Almelo	Gebouwen	11,63	7,80	243507,13	485172,42
18106	18105_Rombout Verhulstlaan Almelo	Gebouwen	10,66	12,20	240579,74	485231,82
18108	18107_Rombout Verhulstlaan Almelo	Gebouwen	10,80	15,20	240522,22	485166,78
18109	Geen verblijfsobject	Gebouwen	11,65	3,00	242215,39	485794,13
18110	Jacob van Ruysdaelstraat 9a Almelo	Gebouwen	10,66	8,60	241054,96	484907,71
18111	Jacob van Ruysdaelstraat 9b Almelo	Gebouwen	10,65	8,70	241053,96	484903,00
18112	Jacob van Ruysdaelstraat 9c Almelo	Gebouwen	10,65	8,60	241052,96	484898,28
18113	Jacob van Ruysdaelstraat 9d Almelo	Gebouwen	10,65	8,60	241051,97	484893,56
18114	Jacob van Ruysdaelstraat 9e Almelo	Gebouwen	10,64	8,70	241049,81	484889,08
18115	Jacob van Ruysdaelstraat 9f Almelo	Gebouwen	10,63	8,50	241048,82	484884,36
18116	Jacob van Ruysdaelstraat 9g Almelo	Gebouwen	10,59	8,40	241058,89	484882,24
18117	Aert van der Neerstraat 14 Almelo	Gebouwen	10,57	8,50	241028,16	484921,07
18118	Aert van der Neerstraat 16 Almelo	Gebouwen	10,58	8,50	241026,87	484916,11
18119	Aert van der Neerstraat 18 Almelo	Gebouwen	10,60	8,60	241025,58	484911,16
18120	Aert van der Neerstraat 20 Almelo	Gebouwen	10,61	8,60	241024,28	484906,21
18121	Aert van der Neerstraat 22 Almelo	Gebouwen	10,61	8,60	241022,99	484901,25
18122	Aert van der Neerstraat 24 Almelo	Gebouwen	10,60	19,40	241021,70	484896,30
18123	Aert van der Neerstraat 26 Almelo	Gebouwen	10,59	8,60	241020,41	484891,34
18124	Aert van der Neerstraat 28 Almelo	Gebouwen	10,61	8,50	241030,38	484888,74
18125	Geen verblijfsobject	Gebouwen	10,23	3,00	240750,94	483336,31
18126	Geen verblijfsobject	Gebouwen	11,96	3,00	243190,22	485699,34
18127	Geen verblijfsobject	Gebouwen	11,33	3,00	242921,98	484498,06

Model: 221130 Plansituatie 2037 - akoestisch onderzoek
Groep: (hoofdgroep)
Lijst van Gebouwen, voor rekenmethode Wegverkeerslawaai - RMG-2012, wegverkeer

Naam	Omschr.	Groep	Maaiveld	Rel.H	X-1	Y-1
18128	Deldensestraat 143 Almelo	Gebouwen	11,11	7,00	242858,30	484863,55
18129	Geen verblijfsobject	Gebouwen	11,13	3,00	242088,14	484827,89
18130	Geen verblijfsobject	Gebouwen	12,44	4,50	242991,17	482856,65
18131	Geen verblijfsobject	Gebouwen	10,63	6,00	241765,33	484547,42
18132	Nijreesweg 75 Almelo	Gebouwen	11,58	9,40	242220,73	483690,81
18133	Darwin 5 Almelo	Gebouwen	11,44	13,90	241569,07	482187,15
18135	18134_Twentepoort Oost Almelo	Gebouwen	10,37	8,70	241162,06	482583,62
18136	Sportlaan 2 Almelo	Gebouwen	11,81	8,40	243493,27	485250,27
18137	Geen verblijfsobject	Gebouwen	12,76	0,00	243287,25	481082,23
18138	Twentepoort Oost 25 Almelo	Gebouwen	10,72	7,00	241194,64	482888,27
18139	Geen verblijfsobject	Gebouwen	12,14	2,90	243207,98	485579,54
18140	Geen verblijfsobject	Gebouwen	11,10	2,70	242532,42	485704,18
18141	Darwin 8 Almelo	Gebouwen	11,11	14,80	242099,95	482018,09
18142	Geen verblijfsobject	Gebouwen	12,31	4,50	243062,21	481248,57
18143	Het Wolfshuis 3 Almelo	Gebouwen	11,50	7,40	243395,12	485272,73
18144	Geen verblijfsobject	Gebouwen	10,53	2,80	241987,40	484464,63
18145	Geen verblijfsobject	Gebouwen	10,95	3,00	242103,06	484462,84
18146	Bornsestraat 16 Bornerbroek	Gebouwen	12,41	6,90	242807,88	481313,32
18147	Geen verblijfsobject	Gebouwen	10,21	3,00	240094,08	483951,78
18148	Bavinkstraat 14aGA21 Almelo	Gebouwen	11,63	2,50	242184,18	485824,85
18149	Bavinkstraat 14aGA22 Almelo	Gebouwen	11,64	2,40	242189,30	485822,84
18150	Bavinkstraat 14aGA23 Almelo	Gebouwen	11,62	2,40	242182,09	485819,51
18151	Bavinkstraat 14aGA24 Almelo	Gebouwen	11,64	2,60	242187,21	485817,51
18152	Bavinkstraat 14aGA25 Almelo	Gebouwen	11,62	2,50	242180,00	485814,17
18153	Bavinkstraat 14aGA26 Almelo	Gebouwen	11,63	2,50	242185,12	485812,17
18154	Bavinkstraat 14aGA27 Almelo	Gebouwen	11,62	2,50	242177,91	485808,83
18155	Bavinkstraat 14aGA28 Almelo	Gebouwen	11,63	2,50	242183,03	485806,83
18156	Bavinkstraat 14aGA20 Almelo	Gebouwen	11,62	2,40	242189,55	485806,64
18157	Bavinkstraat 14aGA19 Almelo	Gebouwen	11,58	2,40	242194,89	485804,53
18158	Bavinkstraat 14aGA18 Almelo	Gebouwen	11,59	2,40	242196,92	485809,64
18159	Bavinkstraat 14aGA17 Almelo	Gebouwen	11,59	2,30	242209,50	485817,28
18160	Bavinkstraat 14aGA16 Almelo	Gebouwen	11,61	2,50	242214,62	485815,28
18161	Bavinkstraat 14aGA15 Almelo	Gebouwen	11,59	2,50	242207,39	485811,95
18162	Bavinkstraat 14aGA14 Almelo	Gebouwen	11,61	2,40	242212,52	485809,94
18163	Bavinkstraat 14aGA13 Almelo	Gebouwen	11,58	2,40	242205,29	485806,62
18164	Bavinkstraat 14aGA12 Almelo	Gebouwen	11,61	2,50	242210,41	485804,61
18165	Geen verblijfsobject	Gebouwen	10,91	2,70	241825,19	485913,75
18166	Geen verblijfsobject	Gebouwen	10,63	3,00	241048,76	484924,60
18167	Geen verblijfsobject	Gebouwen	10,62	3,00	241039,93	484886,32
18168	Geen verblijfsobject	Gebouwen	10,62	3,00	241038,07	484886,81
18169	Geen verblijfsobject	Gebouwen	10,92	4,00	241846,56	484972,65
18170	Geen verblijfsobject	Gebouwen	11,26	3,10	242175,03	484765,08
18171	Geen verblijfsobject	Gebouwen	10,47	3,00	240716,26	485091,37
18172	Geen verblijfsobject	Gebouwen	12,16	12,20	243909,71	484329,59
18174	18173_Bornsestraat Almelo	Gebouwen	11,60	9,00	243048,82	485116,74
18175	Het Kalkhaar 8 Almelo	Gebouwen	11,70	6,50	243705,81	485109,25
18176	Geen verblijfsobject	Gebouwen	11,40	2,70	242587,71	485403,28
18177	Geen verblijfsobject	Gebouwen	11,12	12,90	241474,81	481953,00
18178	Geen verblijfsobject	Gebouwen	11,12	15,40	241503,90	481947,55
18179	Geen verblijfsobject	Gebouwen	11,11	12,90	241516,40	481953,33
18180	Geen verblijfsobject	Gebouwen	10,52	3,10	240327,60	484424,31
18181	Geen verblijfsobject	Gebouwen	10,68	3,00	243579,13	484833,86
18183	18182_Meindert Hobbemastraat Almelo	Gebouwen	10,74	13,70	241198,69	484870,94
18185	18184_Meindert Hobbemastraat Almelo	Gebouwen	10,78	13,70	241206,21	484851,56
18187	18186_Meindert Hobbemastraat Almelo	Gebouwen	10,80	13,70	241192,01	484822,13
18188	Bornsestraat 104 Almelo	Gebouwen	11,35	6,30	242555,52	485422,26
18189	Bornsestraat 106 Almelo	Gebouwen	11,35	6,10	242559,00	485419,11
18190	Bornsestraat 108 Almelo	Gebouwen	11,34	6,20	242562,70	485415,76
18191	Het Reefman 1 Almelo	Gebouwen	11,74	7,60	243610,09	485089,13
18192	Geen verblijfsobject	Gebouwen	11,15	4,90	242026,46	485400,94
18193	Henriette Roland Holstlaan 63a Almelo	Gebouwen	10,64	4,20	241535,94	484470,78
18194	Nijreesweg 31a Almelo	Gebouwen	10,87	8,40	242076,87	484257,06
18195	Nijreesweg 31b Almelo	Gebouwen	10,87	8,40	242076,87	484257,06
18196	Tusveld 53 Bornerbroek	Gebouwen	12,67	20,40	242921,60	482866,81
18197	Geen verblijfsobject	Gebouwen	12,88	5,10	242932,26	482882,65
18198	Geen verblijfsobject	Gebouwen	11,56	3,00	243239,25	484857,38
18199	Geen verblijfsobject	Gebouwen	11,10	3,00	242537,61	484850,52
18200	Geen verblijfsobject	Gebouwen	11,10	3,00	242540,87	484848,87
18201	Worker Landen 15 Bornerbroek	Gebouwen	10,88	7,50	241292,77	480873,01
18202	Topaasstraat 2 Almelo	Gebouwen	11,52	8,40	242993,31	484822,82
18203	Topaasstraat 4 Almelo	Gebouwen	11,50	8,40	242973,00	484826,69
18204	Topaasstraat 6 Almelo	Gebouwen	11,50	8,80	242973,00	484826,69
18205	Topaasstraat 8 Almelo	Gebouwen	11,13	8,60	242955,56	484833,72
18206	Topaasstraat 10 Almelo	Gebouwen	11,13	8,90	242955,56	484833,72
18207	Smaragdstraat 53 Almelo	Gebouwen	11,43	8,60	243008,81	484810,84
18208	Smaragdstraat 55 Almelo	Gebouwen	11,43	8,50	243008,81	484810,84
18209	Geen verblijfsobject	Gebouwen	12,55	4,00	243750,81	482433,99

Model: 221130 Plansituatie 2037 - akoestisch onderzoek
Groep: (hoofdgroep)
Lijst van Gebouwen, voor rekenmethode Wegverkeerslawaai - RMG-2012, wegverkeer

Naam	Omschr.	Groep	Maaiveld	Rel.H	X-1	Y-1
18210	Geen verblijfsobject	Gebouwen	10,43	4,10	240872,72	484737,33
18211	Geen verblijfsobject	Gebouwen	10,92	3,00	241826,18	485907,56
18212	Geen verblijfsobject	Gebouwen	11,27	0,00	241895,81	485361,91
18213	Geen verblijfsobject	Gebouwen	11,30	0,00	241902,11	485359,19
18214	Hortensiastraat 2b Almelo	Gebouwen	11,04	7,80	242835,83	484681,41
18215	Bavinkstraat 14aGA03 Almelo	Gebouwen	11,57	3,50	242257,09	485795,91
18216	Bavinkstraat 14aGA02 Almelo	Gebouwen	11,59	3,50	242259,88	485794,78
18217	Bavinkstraat 14aGA01 Almelo	Gebouwen	11,60	3,30	242264,84	485800,30
18218	Bavinkstraat 14aGA10 Almelo	Gebouwen	11,65	3,20	242218,95	485800,76
18219	Bavinkstraat 14aGA09 Almelo	Gebouwen	11,66	3,40	242221,98	485800,37
18220	Bavinkstraat 14aGA08 Almelo	Gebouwen	11,65	3,20	242225,02	485799,99
18221	Bavinkstraat 14aGA07 Almelo	Gebouwen	11,64	3,20	242228,05	485799,60
18222	Bavinkstraat 14aGA06 Almelo	Gebouwen	11,63	3,20	242231,08	485799,21
18223	Bavinkstraat 14aGA05 Almelo	Gebouwen	11,63	3,20	242231,08	485799,21
18224	Bornerbroeksestraat 459f Almelo	Gebouwen	10,16	8,70	241242,85	483135,74
18225	Geen verblijfsobject	Gebouwen	11,20	3,00	242892,94	484329,95
18226	Geen verblijfsobject	Gebouwen	11,15	3,00	242139,00	485520,60
18227	Pastoor Ossestraat 32b Bornerbroek	Gebouwen	10,67	7,20	241511,15	481268,02
18228	Geen verblijfsobject	Gebouwen	10,25	10,10	240704,83	484331,66
18229	Geen verblijfsobject	Gebouwen	10,99	0,00	241614,41	480581,56
18230	Geen verblijfsobject	Gebouwen	11,66	3,00	243314,40	485214,10
18231	Geen verblijfsobject	Gebouwen	10,77	3,30	241455,41	481218,84
18232	Geen verblijfsobject	Gebouwen	10,66	3,00	241428,36	481248,40
18233	Geen verblijfsobject	Gebouwen	11,78	7,90	244587,96	483975,79
18234	Het Bolkshuis 1 Almelo	Gebouwen	11,33	8,10	243288,31	485358,29
18235	Het Brinkhuis 2 Almelo	Gebouwen	11,50	8,90	243297,69	485324,93
18236	Deldensestraat 10 Almelo	Gebouwen	11,28	6,60	242582,03	485319,93
18237	Deldensestraat 12 Almelo	Gebouwen	11,21	6,50	242571,22	485321,94
18238	Geen verblijfsobject	Gebouwen	11,39	3,70	242610,68	485314,70
18239	Geen verblijfsobject	Gebouwen	11,27	2,70	241640,96	485576,76
18240	Tusveld 5a Bornerbroek	Gebouwen	12,80	7,20	244098,14	482117,09
18242	18241_Grote Bavenkelsweg Almelo	Gebouwen	12,53	6,10	244180,18	483058,90
18243	Geen verblijfsobject	Gebouwen	10,30	5,00	240139,44	483975,28
18244	Geen verblijfsobject	Gebouwen	11,59	3,20	243966,97	483628,52
18245	Geen verblijfsobject	Gebouwen	11,80	5,60	243769,22	483451,90
18246	Geen verblijfsobject	Gebouwen	11,77	0,00	244019,10	484059,91
18247	Toekomstweg 10 Almelo	Gebouwen	11,75	8,50	243310,56	485093,59
18248	Geen verblijfsobject	Gebouwen	10,31	3,00	240115,99	483021,16
18249	De Ooievaar 10 Almelo	Gebouwen	10,30	4,50	240072,16	483024,90
18250	Geen verblijfsobject	Gebouwen	11,21	4,90	242116,32	485250,77
18251	Geen verblijfsobject	Gebouwen	11,32	3,00	240860,47	484047,85
18252	Geen verblijfsobject	Gebouwen	10,60	2,70	241131,75	483900,62
18253	Beeklustlaan 18 Almelo	Gebouwen	10,50	8,00	240805,20	485110,76
18254	Geen verblijfsobject	Gebouwen	10,22	3,00	240392,67	483181,33
18255	Nijreesweg 5 Almelo	Gebouwen	10,79	7,20	241891,51	484285,48
18256	Geen verblijfsobject	Gebouwen	10,87	3,00	242126,00	483805,94
18257	Geen verblijfsobject	Gebouwen	10,96	3,70	242235,08	481394,34
18258	Geen verblijfsobject	Gebouwen	11,60	4,60	243243,53	484868,58
18259	Geen verblijfsobject	Gebouwen	11,28	5,20	243971,52	485411,25
18260	Geen verblijfsobject	Gebouwen	11,37	3,00	244003,10	485398,81
18261	Geen verblijfsobject	Gebouwen	10,27	3,00	240265,47	483154,27
18262	Geen verblijfsobject	Gebouwen	10,84	4,90	241452,74	481161,92
18263	Bornerbroeksestraat 423 Almelo	Gebouwen	10,92	7,00	241674,54	483997,24
18264	Geen verblijfsobject	Gebouwen	13,49	0,00	244179,22	482399,27
18265	Geen verblijfsobject	Gebouwen	11,23	4,90	242088,22	485253,21
18266	Geen verblijfsobject	Gebouwen	12,98	0,00	243930,39	482289,20
18267	Geen verblijfsobject	Gebouwen	10,35	3,00	240128,73	483229,32
18268	Geen verblijfsobject	Gebouwen	11,73	0,00	244191,90	483287,75
18269	Geen verblijfsobject	Gebouwen	11,70	12,30	243692,78	483881,61
18270	Het Uilenreef 10 Almelo	Gebouwen	11,68	8,40	243552,46	485199,34
18271	Geen verblijfsobject	Gebouwen	10,57	4,60	241642,69	483435,28
18272	Geen verblijfsobject	Gebouwen	11,44	4,50	241745,30	485777,15
18273	Geen verblijfsobject	Gebouwen	11,32	5,90	242543,72	480909,77
18274	Geen verblijfsobject	Gebouwen	11,18	4,70	241541,26	480893,28
18275	Geen verblijfsobject	Gebouwen	10,66	3,00	240419,90	484981,13
18276	Geen verblijfsobject	Gebouwen	10,56	2,30	240960,26	484720,04
18277	Geen verblijfsobject	Gebouwen	10,65	3,00	240566,11	484802,82
18278	Geen verblijfsobject	Gebouwen	10,39	4,10	240864,53	484699,44
18279	Geen verblijfsobject	Gebouwen	10,71	3,00	240593,18	484701,26
18280	Geen verblijfsobject	Gebouwen	10,64	3,00	240499,32	484757,16
18281	Geen verblijfsobject	Gebouwen	10,75	3,00	240610,85	484747,15
18282	Geen verblijfsobject	Gebouwen	10,72	3,00	241086,93	485039,35
18283	Geen verblijfsobject	Gebouwen	10,73	2,30	241088,82	485029,04
18284	Geen verblijfsobject	Gebouwen	10,63	2,70	241851,52	484605,85
18285	Geen verblijfsobject	Gebouwen	10,36	3,00	240880,53	484723,06
18286	Geen verblijfsobject	Gebouwen	10,73	3,00	241796,70	484499,18
18287	Geen verblijfsobject	Gebouwen	11,44	4,70	242511,76	485154,38

Model: 221130 Plansituatie 2037 - akoestisch onderzoek
Groep: (hoofdgroep)
Lijst van Gebouwen, voor rekenmethode Wegverkeerslawaai - RMG-2012, wegverkeer

Naam	Omschr.	Groep	Maaiveld	Rel.H	X-1	Y-1
18288	Geen verblijfsobject	Gebouwen	10,19	3,00	240246,02	482989,67
18289	Nijreesweg 43 Almelo	Gebouwen	10,85	7,80	242151,21	484241,87
18290	Nijreesweg 45 Almelo	Gebouwen	11,06	2,70	242156,88	484221,21
18291	Nijreesweg 49 Almelo	Gebouwen	10,92	0,00	242210,46	484214,85
18292	Nijreesweg 51 Almelo	Gebouwen	10,84	0,00	242226,32	484225,27
18293	Nijreesweg 53 Almelo	Gebouwen	10,88	0,40	242234,60	484214,68
18294	Nijreesweg 55 Almelo	Gebouwen	10,88	0,40	242260,27	484218,26
18295	Poortmanstraat 6 Almelo	Gebouwen	11,25	7,90	242162,99	484190,68
18296	Poortmanstraat 8 Almelo	Gebouwen	11,14	8,00	242151,30	484192,43
18297	Poortmanstraat 10 Almelo	Gebouwen	11,14	7,70	242156,96	484201,35
18298	Poortmanstraat 16 Almelo	Gebouwen	10,99	7,90	242203,25	484198,16
18299	Poortmanstraat 18 Almelo	Gebouwen	10,95	7,50	242212,04	484191,33
18300	Poortmanstraat 20 Almelo	Gebouwen	10,98	8,00	242220,59	484182,50
18301	Poortmanstraat 22 Almelo	Gebouwen	10,93	7,90	242222,44	484195,42
18302	Poortmanstraat 24 Almelo	Gebouwen	11,01	8,10	242239,78	484179,74
18303	Poortmanstraat 26 Almelo	Gebouwen	10,97	7,90	242241,46	484191,45
18304	Poortmanstraat 28 Almelo	Gebouwen	10,98	3,20	242251,37	484191,84
18305	Poortmanstraat 1 Almelo	Gebouwen	11,18	7,50	242070,86	484168,98
18306	Poortmanstraat 3 Almelo	Gebouwen	11,18	7,70	242075,76	484176,52
18307	Poortmanstraat 5 Almelo	Gebouwen	11,18	7,90	242081,26	484175,06
18308	Poortmanstraat 7 Almelo	Gebouwen	11,19	8,00	242088,66	484160,20
18309	Poortmanstraat 9 Almelo	Gebouwen	11,18	7,80	242108,08	484163,61
18310	Poortmanstraat 11 Almelo	Gebouwen	11,21	7,70	242116,59	484156,77
18311	Poortmanstraat 13 Almelo	Gebouwen	11,16	7,80	242118,44	484169,70
18312	Poortmanstraat 15 Almelo	Gebouwen	11,20	7,80	242135,19	484154,12
18313	Poortmanstraat 17 Almelo	Gebouwen	11,17	7,70	242145,24	484158,29
18314	Poortmanstraat 19 Almelo	Gebouwen	11,18	7,80	242155,64	484164,37
18315	Poortmanstraat 21 Almelo	Gebouwen	11,24	7,70	242153,79	484151,46
18316	Poortmanstraat 23 Almelo	Gebouwen	11,23	7,80	242177,22	484161,27
18317	Poortmanstraat 25 Almelo	Gebouwen	11,26	7,60	242184,50	484146,44
18318	Poortmanstraat 27 Almelo	Gebouwen	11,27	7,90	242193,97	484145,70
18319	Poortmanstraat 29 Almelo	Gebouwen	11,27	7,90	242193,97	484145,70
18320	Poortmanstraat 31 Almelo	Gebouwen	11,26	8,00	242214,42	484155,95
18321	Poortmanstraat 33 Almelo	Gebouwen	11,23	7,80	242222,66	484147,22
18322	Poortmanstraat 35 Almelo	Gebouwen	11,23	8,10	242231,34	484141,56
18323	Poortmanstraat 37 Almelo	Gebouwen	11,23	7,80	242233,02	484153,28
18324	Poortmanstraat 39 Almelo	Gebouwen	11,28	7,50	242252,43	484150,53
18325	Springerstraat 2 Almelo	Gebouwen	11,22	8,80	242062,47	484146,62
18326	Springerstraat 4 Almelo	Gebouwen	11,23	8,70	242060,87	484135,50
18327	Springerstraat 6 Almelo	Gebouwen	11,28	8,80	242073,75	484145,00
18328	Springerstraat 8 Almelo	Gebouwen	11,27	8,70	242079,39	484144,18
18329	Springerstraat 10 Almelo	Gebouwen	11,27	8,80	242085,04	484143,37
18330	Springerstraat 12 Almelo	Gebouwen	11,27	8,80	242090,68	484142,56
18331	Springerstraat 14 Almelo	Gebouwen	11,31	8,70	242089,17	484132,04
18332	Springerstraat 16 Almelo	Gebouwen	11,27	8,70	242101,96	484140,94
18333	Springerstraat 18 Almelo	Gebouwen	11,27	8,80	242101,96	484140,94
18334	Springerstraat 20 Almelo	Gebouwen	11,28	8,70	242113,24	484139,32
18335	Springerstraat 22 Almelo	Gebouwen	11,28	8,80	242113,24	484139,32
18336	Springerstraat 24 Almelo	Gebouwen	11,28	8,80	242124,53	484137,70
18337	Springerstraat 26 Almelo	Gebouwen	11,33	8,70	242123,02	484127,17
18338	Springerstraat 28 Almelo	Gebouwen	11,34	8,80	242128,58	484125,77
18339	Springerstraat 30 Almelo	Gebouwen	11,35	8,70	242139,86	484124,14
18340	Springerstraat 32 Almelo	Gebouwen	11,35	8,80	242145,59	484123,93
18341	Springerstraat 34 Almelo	Gebouwen	11,30	8,70	242147,10	484134,45
18342	Springerstraat 36 Almelo	Gebouwen	11,32	8,70	242152,74	484133,64
18343	Springerstraat 38 Almelo	Gebouwen	11,31	8,70	242171,38	484130,97
18344	Springerstraat 40 Almelo	Gebouwen	11,31	8,80	242177,02	484130,16
18345	Springerstraat 42 Almelo	Gebouwen	11,31	8,70	242182,66	484129,34
18346	Springerstraat 44 Almelo	Gebouwen	11,33	8,70	242181,07	484118,24
18347	Springerstraat 46 Almelo	Gebouwen	11,33	8,70	242186,80	484118,02
18348	Springerstraat 48 Almelo	Gebouwen	11,32	8,70	242192,35	484116,63
18349	Springerstraat 50 Almelo	Gebouwen	11,32	8,70	242198,08	484116,41
18350	Springerstraat 52 Almelo	Gebouwen	11,30	8,70	242209,36	484114,79
18351	Springerstraat 54 Almelo	Gebouwen	11,30	8,70	242209,36	484114,79
18352	Springerstraat 56 Almelo	Gebouwen	11,29	8,80	242214,92	484113,38
18353	Springerstraat 58 Almelo	Gebouwen	11,26	8,80	242227,80	484122,86
18354	Springerstraat 60 Almelo	Gebouwen	11,27	8,80	242226,21	484111,76
18355	Springerstraat 62 Almelo	Gebouwen	11,26	8,80	242239,09	484121,25
18356	Springerstraat 64 Almelo	Gebouwen	11,28	8,80	242243,22	484109,92
18357	Springerstraat 66 Almelo	Gebouwen	11,28	8,70	242243,22	484109,92
18358	Geen verblijfsobject	Gebouwen	11,21	3,00	242063,41	484153,18
18359	Geen verblijfsobject	Gebouwen	11,21	3,00	242066,77	484154,85
18360	Geen verblijfsobject	Gebouwen	11,24	3,00	242071,90	484154,12
18361	Geen verblijfsobject	Gebouwen	11,25	3,00	242078,05	484153,24
18362	Geen verblijfsobject	Gebouwen	11,23	3,00	242086,29	484152,13
18363	Geen verblijfsobject	Gebouwen	11,24	3,00	242085,98	484149,94
18364	Geen verblijfsobject	Gebouwen	11,25	3,00	242097,13	484147,44

Model: 221130 Plansituatie 2037 - akoestisch onderzoek
Groep: (hoofdgroep)
Lijst van Gebouwen, voor rekenmethode Wegverkeerslawaai - RMG-2012, wegverkeer

Naam	Omschr.	Groep	Maaiveld	Rel.H	X-1	Y-1
18365	Geen verblijfsobject	Gebouwen	11,25	3,00	242097,13	484147,44
18366	Geen verblijfsobject	Gebouwen	11,23	3,00	242105,93	484150,73
18367	Geen verblijfsobject	Gebouwen	11,24	3,00	242112,07	484149,85
18368	Geen verblijfsobject	Gebouwen	11,25	3,00	242117,06	484147,65
18369	Geen verblijfsobject	Gebouwen	11,26	3,00	242119,82	484145,06
18370	Geen verblijfsobject	Gebouwen	11,24	3,00	242128,46	484146,01
18371	Geen verblijfsobject	Gebouwen	11,24	3,00	242131,42	484145,64
18372	Geen verblijfsobject	Gebouwen	11,25	3,00	242139,63	484144,41
18373	Geen verblijfsobject	Gebouwen	11,26	3,00	242142,39	484141,84
18374	Geen verblijfsobject	Gebouwen	11,29	3,00	242153,99	484142,42
18375	Geen verblijfsobject	Gebouwen	11,28	3,00	242157,08	484141,89
18376	Geen verblijfsobject	Gebouwen	11,28	3,00	242172,31	484137,50
18377	Geen verblijfsobject	Gebouwen	11,28	3,00	242172,62	484139,68
18378	Geen verblijfsobject	Gebouwen	11,29	3,00	242183,60	484135,89
18379	Geen verblijfsobject	Gebouwen	11,28	3,00	242183,91	484138,07
18380	Geen verblijfsobject	Gebouwen	11,29	3,00	242195,20	484136,44
18381	Geen verblijfsobject	Gebouwen	11,30	3,00	242198,29	484136,00
18382	Geen verblijfsobject	Gebouwen	11,29	3,00	242206,38	484134,16
18383	Geen verblijfsobject	Gebouwen	11,29	3,00	242206,70	484136,33
18384	Geen verblijfsobject	Gebouwen	11,27	3,00	242217,45	484131,06
18385	Geen verblijfsobject	Gebouwen	11,27	3,00	242217,76	484133,25
18386	Geen verblijfsobject	Gebouwen	11,25	3,00	242229,05	484131,62
18387	Geen verblijfsobject	Gebouwen	11,25	3,00	242228,73	484129,43
18388	Geen verblijfsobject	Gebouwen	11,25	3,00	242239,99	484127,82
18389	Geen verblijfsobject	Gebouwen	11,25	3,00	242239,99	484127,82
18390	Geen verblijfsobject	Gebouwen	11,27	3,00	242249,06	484128,67
18391	Geen verblijfsobject	Gebouwen	10,66	3,00	240349,33	484880,16
18392	Geen verblijfsobject	Gebouwen	11,03	3,00	242136,92	484559,53
18393	Geen verblijfsobject	Gebouwen	10,76	3,00	241915,74	484605,77
18394	Geen verblijfsobject	Gebouwen	10,65	3,00	241871,89	484608,68
18395	Geen verblijfsobject	Gebouwen	10,63	3,00	241753,85	484731,72
18396	Geen verblijfsobject	Gebouwen	10,76	3,00	241641,71	484919,14
18397	Geen verblijfsobject	Gebouwen	10,69	3,00	241913,11	484667,42
18398	Geen verblijfsobject	Gebouwen	10,91	2,30	241726,25	484818,02
18399	Geen verblijfsobject	Gebouwen	10,70	3,00	241873,80	484585,30
18400	Geen verblijfsobject	Gebouwen	10,89	2,60	241833,14	484800,91
18401	Geen verblijfsobject	Gebouwen	11,01	3,00	242130,84	484465,50
18402	Geen verblijfsobject	Gebouwen	10,48	3,00	242323,27	484389,42
18403	Geen verblijfsobject	Gebouwen	10,68	3,00	241926,36	484669,51
18404	Geen verblijfsobject	Gebouwen	10,74	3,00	241866,60	484660,21
18405	Geen verblijfsobject	Gebouwen	10,67	3,00	241896,84	484559,69
18406	Geen verblijfsobject	Gebouwen	10,51	2,50	241725,12	484682,38
18407	Geen verblijfsobject	Gebouwen	10,84	2,90	241756,98	484843,23
18408	Geen verblijfsobject	Gebouwen	10,92	3,00	241873,88	484786,24
18409	Geen verblijfsobject	Gebouwen	10,79	3,00	242065,67	484577,09
18410	Geen verblijfsobject	Gebouwen	10,74	3,00	241869,65	484660,25
18411	Geen verblijfsobject	Gebouwen	10,60	3,10	241777,48	484681,34
18412	Geen verblijfsobject	Gebouwen	10,66	2,80	242040,76	484461,72
18413	Geen verblijfsobject	Gebouwen	10,82	3,00	242017,83	484499,74
18414	Geen verblijfsobject	Gebouwen	10,73	3,00	241899,06	484666,28
18415	Geen verblijfsobject	Gebouwen	10,74	3,00	241866,67	484650,33
18416	Geen verblijfsobject	Gebouwen	10,76	3,00	241641,83	484922,61
18417	Geen verblijfsobject	Gebouwen	10,66	3,00	241871,16	484618,61
18418	Geen verblijfsobject	Gebouwen	10,99	3,00	242122,45	484516,90
18419	Geen verblijfsobject	Gebouwen	10,70	3,00	241873,65	484587,55
18420	Geen verblijfsobject	Gebouwen	10,84	3,50	241756,98	484843,23
18421	Geen verblijfsobject	Gebouwen	10,70	3,00	241913,26	484670,36
18422	Geen verblijfsobject	Gebouwen	10,88	3,00	241962,07	484575,00
18423	Geen verblijfsobject	Gebouwen	10,79	3,00	241788,22	484736,27
18424	Geen verblijfsobject	Gebouwen	9,59	3,00	241923,78	484407,11
18425	Geen verblijfsobject	Gebouwen	10,68	3,00	241878,66	484577,54
18426	Geen verblijfsobject	Gebouwen	10,93	3,00	242052,06	484493,91
18427	Geen verblijfsobject	Gebouwen	10,70	3,00	241870,84	484630,63
18428	Geen verblijfsobject	Gebouwen	10,79	3,00	241923,54	484602,02
18429	Geen verblijfsobject	Gebouwen	10,67	3,00	241868,78	484597,16
18430	Geen verblijfsobject	Gebouwen	10,66	3,00	241624,23	484687,56
18431	Geen verblijfsobject	Gebouwen	10,68	3,00	241873,18	484594,32
18432	Geen verblijfsobject	Gebouwen	10,66	3,00	241871,16	484618,61
18433	Geen verblijfsobject	Gebouwen	10,74	3,00	241869,79	484650,38
18434	Geen verblijfsobject	Gebouwen	10,66	3,00	241713,15	484753,06
18435	Geen verblijfsobject	Gebouwen	11,12	3,00	242151,53	484545,78
18436	Geen verblijfsobject	Gebouwen	10,82	3,00	241944,83	484533,74
18437	Geen verblijfsobject	Gebouwen	10,74	3,00	241867,16	484638,19
18438	Geen verblijfsobject	Gebouwen	10,64	3,00	241887,64	484566,44
18439	Geen verblijfsobject	Gebouwen	10,57	3,00	241752,05	484667,55
18440	Geen verblijfsobject	Gebouwen	10,74	3,00	241901,25	484670,98
18441	Geen verblijfsobject	Gebouwen	10,93	3,10	241854,27	484827,67

Model: 221130 Plansituatie 2037 - akoestisch onderzoek
Groep: (hoofdgroep)
Lijst van Gebouwen, voor rekenmethode Wegverkeerslawaai - RMG-2012, wegverkeer

Naam	Omschr.	Groep	Maaiveld	Rel.H	X-1	Y-1
18442	Geen verblijfsobject	Gebouwen	10,74	3,00	241870,31	484638,41
18443	Geen verblijfsobject	Gebouwen	10,81	3,00	241738,80	484804,54
18444	Geen verblijfsobject	Gebouwen	11,04	3,00	242327,40	484414,70
18445	Geen verblijfsobject	Gebouwen	10,26	3,00	241996,64	484448,68
18446	Geen verblijfsobject	Gebouwen	10,64	3,00	241885,87	484564,12
18447	Geen verblijfsobject	Gebouwen	10,75	3,00	241912,07	484603,74
18448	Geen verblijfsobject	Gebouwen	11,00	3,00	241810,01	484890,61
18449	Geen verblijfsobject	Gebouwen	10,68	3,00	241926,36	484669,51
18450	Geen verblijfsobject	Gebouwen	10,65	3,00	241871,89	484608,68
18451	Geen verblijfsobject	Gebouwen	10,69	3,00	241870,97	484628,53
18452	Achter de Molen 7 Almelo	Gebouwen	11,11	6,10	241388,20	485549,35
18453	Geen verblijfsobject	Gebouwen	11,49	3,50	242910,01	485539,55
18454	Geen verblijfsobject	Gebouwen	10,60	3,00	241657,35	483557,49
18455	Geen verblijfsobject	Gebouwen	11,15	3,00	242023,41	483465,08
18456	Geen verblijfsobject	Gebouwen	10,62	3,00	241531,81	484566,40
18457	Geen verblijfsobject	Gebouwen	10,75	3,00	241674,98	485136,60
18458	Geen verblijfsobject	Gebouwen	10,81	3,00	240987,69	485353,82
18459	Geen verblijfsobject	Gebouwen	10,77	3,00	240980,72	485464,78
18460	Geen verblijfsobject	Gebouwen	10,76	3,00	240981,40	485455,58
18461	Geen verblijfsobject	Gebouwen	10,73	3,00	240981,05	485474,94
18462	Geen verblijfsobject	Gebouwen	10,68	3,00	240978,88	485617,22
18463	Geen verblijfsobject	Gebouwen	10,47	3,20	241584,54	485324,53
18464	Geen verblijfsobject	Gebouwen	11,01	3,00	241250,88	485136,79
18465	Geen verblijfsobject	Gebouwen	10,48	3,00	241521,66	485316,21
18466	Geen verblijfsobject	Gebouwen	10,94	2,30	241186,22	485212,02
18467	Geen verblijfsobject	Gebouwen	10,53	3,00	241577,00	485062,43
18468	Geen verblijfsobject	Gebouwen	10,98	2,20	241212,91	485215,34
18469	Geen verblijfsobject	Gebouwen	11,08	3,00	241175,32	485132,46
18470	Geen verblijfsobject	Gebouwen	10,85	3,00	241181,21	485231,12
18471	Geen verblijfsobject	Gebouwen	11,08	3,00	241298,86	485066,22
18472	Geen verblijfsobject	Gebouwen	10,39	3,00	241541,73	485309,50
18473	Geen verblijfsobject	Gebouwen	10,77	3,00	240973,92	485238,81
18474	Geen verblijfsobject	Gebouwen	10,78	3,00	240980,55	485249,57
18475	Geen verblijfsobject	Gebouwen	10,70	3,00	240878,78	485504,93
18476	Geen verblijfsobject	Gebouwen	10,69	3,00	241198,25	485617,49
18477	Geen verblijfsobject	Gebouwen	10,77	3,00	241086,36	485679,35
18478	Geen verblijfsobject	Gebouwen	10,77	3,00	241094,59	485655,48
18479	Rembrandthof 72 Almelo	Gebouwen	10,99	8,60	241443,98	484851,71
18480	Rembrandthof 38 Almelo	Gebouwen	10,97	8,80	241417,00	484832,41
18481	Rembrandthof 62 Almelo	Gebouwen	11,02	8,80	241416,99	484842,42
18482	Rembrandthof 60 Almelo	Gebouwen	11,07	8,70	241411,58	484852,88
18483	Rembrandthof 48 Almelo	Gebouwen	10,81	9,10	241384,50	484832,39
18484	Rembrandthof 18 Almelo	Gebouwen	10,80	9,00	241427,81	484789,17
18485	Rembrandthof 50 Almelo	Gebouwen	10,89	9,20	241390,00	484842,40
18486	Rembrandthof 2 Almelo	Gebouwen	10,84	9,10	241384,54	484796,39
18487	Rembrandthof 4 Almelo	Gebouwen	10,81	8,90	241395,41	484789,14
18488	Rembrandthof 58 Almelo	Gebouwen	11,02	8,70	241411,59	484842,41
18489	Rembrandthof 46 Almelo	Gebouwen	10,88	8,80	241395,41	484832,40
18490	Rembrandthof 36 Almelo	Gebouwen	10,92	8,80	241417,01	484823,15
18491	Rembrandthof 70 Almelo	Gebouwen	10,99	8,80	241443,99	484842,43
18492	Rembrandthof 40 Almelo	Gebouwen	10,95	8,80	241406,20	484832,40
18493	Rembrandthof 34 Almelo	Gebouwen	10,93	8,90	241422,41	484823,16
18494	Rembrandthof 52 Almelo	Gebouwen	10,92	8,90	241395,39	484842,40
18495	Rembrandthof 16 Almelo	Gebouwen	10,80	9,00	241422,41	484789,17
18496	Rembrandthof 64 Almelo	Gebouwen	11,07	8,80	241422,38	484851,69
18497	Rembrandthof 54 Almelo	Gebouwen	10,95	8,80	241395,38	484851,68
18498	Rembrandthof 32 Almelo	Gebouwen	10,92	8,80	241427,81	484823,16
18499	Rembrandthof 20 Almelo	Gebouwen	10,79	9,00	241438,61	484789,18
18500	Rembrandthof 42 Almelo	Gebouwen	10,88	8,90	241400,81	484823,14
18501	Rembrandthof 68 Almelo	Gebouwen	11,06	8,80	241433,18	484851,70
18502	Rembrandthof 56 Almelo	Gebouwen	11,00	8,80	241400,78	484851,68
18503	Rembrandthof 44 Almelo	Gebouwen	10,88	8,80	241395,41	484832,40
18504	Geen verblijfsobject	Gebouwen	10,82	3,00	241389,98	484858,76
18505	Rembrandthof 6 Almelo	Gebouwen	10,84	8,90	241400,81	484796,40
18506	Rembrandthof 22 Almelo	Gebouwen	10,79	9,00	241438,61	484789,18
18507	Rembrandthof 30 Almelo	Gebouwen	10,96	8,80	241438,60	484832,43
18508	Rembrandthof 8 Almelo	Gebouwen	10,80	9,00	241406,21	484789,15
18509	Rembrandthof 66 Almelo	Gebouwen	11,06	8,90	241433,18	484851,70
18510	Geen verblijfsobject	Gebouwen	11,14	3,00	241417,11	484863,70
18511	Rembrandthof 10 Almelo	Gebouwen	10,85	9,00	241406,21	484796,41
18512	Rembrandthof 28 Almelo	Gebouwen	10,96	8,80	241438,60	484832,43
18513	Geen verblijfsobject	Gebouwen	11,09	3,00	241411,58	484858,77
18514	Rembrandthof 26 Almelo	Gebouwen	10,91	8,60	241444,01	484823,17
18515	Geen verblijfsobject	Gebouwen	10,82	3,00	241390,05	484810,40
18516	Geen verblijfsobject	Gebouwen	10,80	3,00	241390,04	484813,44
18517	Geen verblijfsobject	Gebouwen	11,00	3,00	241442,09	484861,82
18518	Rembrandthof 14 Almelo	Gebouwen	10,80	9,00	241417,01	484789,16

Model: 221130 Plansituatie 2037 - akoestisch onderzoek
Groep: (hoofdgroep)
Lijst van Gebouwen, voor rekenmethode Wegverkeerslawaai - RMG-2012, wegverkeer

Naam	Omschr.	Groep	Maaiveld	Rel.H	X-1	Y-1
18519	Rembrandthof 12 Almelo	Gebouwen	10,80	9,00	241411,61	484789,16
18520	Geen verblijfsobject	Gebouwen	10,82	3,00	241400,82	484810,41
18521	Rembrandthof 24 Almelo	Gebouwen	10,85	9,10	241444,01	484796,45
18522	Geen verblijfsobject	Gebouwen	10,92	3,00	241398,90	484858,73
18523	Geen verblijfsobject	Gebouwen	11,10	3,00	241411,57	484861,81
18524	Geen verblijfsobject	Gebouwen	10,96	3,00	241400,77	484861,77
18525	Geen verblijfsobject	Gebouwen	10,82	3,00	241389,98	484858,76
18526	Geen verblijfsobject	Gebouwen	10,85	3,00	241409,74	484810,42
18527	Geen verblijfsobject	Gebouwen	10,83	3,00	241400,82	484813,45
18528	Geen verblijfsobject	Gebouwen	10,87	3,00	241431,32	484813,44
18529	Geen verblijfsobject	Gebouwen	10,88	3,00	241422,42	484813,44
18530	Geen verblijfsobject	Gebouwen	11,11	3,00	241422,51	484858,77
18531	Geen verblijfsobject	Gebouwen	10,86	3,00	241411,62	484813,45
18532	Geen verblijfsobject	Gebouwen	11,06	3,00	241433,18	484858,76
18533	Geen verblijfsobject	Gebouwen	11,06	3,00	241433,17	484861,80
18534	Geen verblijfsobject	Gebouwen	10,99	3,00	241443,98	484858,80
18535	Geen verblijfsobject	Gebouwen	10,87	3,00	241420,51	484813,44
18536	Geen verblijfsobject	Gebouwen	10,89	3,00	241442,13	484813,49
18537	Geen verblijfsobject	Gebouwen	10,87	3,00	241433,22	484813,45
18538	Geen verblijfsobject	Gebouwen	10,90	3,00	241444,02	484813,49
18539	Geen verblijfsobject	Gebouwen	10,80	3,00	241063,17	485418,67
18540	Geen verblijfsobject	Gebouwen	10,76	3,00	241047,20	485324,46
18541	Geen verblijfsobject	Gebouwen	10,76	3,00	241062,33	485311,20
18542	Geen verblijfsobject	Gebouwen	10,90	3,00	241284,40	485389,50
18543	Geen verblijfsobject	Gebouwen	10,85	3,00	241304,24	485397,09
18544	Geen verblijfsobject	Gebouwen	10,81	3,00	241551,11	485538,19
18545	Geen verblijfsobject	Gebouwen	10,79	3,00	241366,79	485427,93
18546	Geen verblijfsobject	Gebouwen	10,90	3,00	241348,67	485369,38
18547	Geen verblijfsobject	Gebouwen	10,61	3,00	241565,05	485350,49
18548	Geen verblijfsobject	Gebouwen	11,01	3,00	241294,62	485495,79
18549	Geen verblijfsobject	Gebouwen	10,69	3,00	241439,83	485433,43
18550	Geen verblijfsobject	Gebouwen	10,67	3,00	241423,68	485437,13
18551	Geen verblijfsobject	Gebouwen	10,73	3,00	241424,06	485427,41
18552	Geen verblijfsobject	Gebouwen	10,89	3,00	241288,77	485482,01
18553	Geen verblijfsobject	Gebouwen	10,84	3,00	241203,11	485265,82
18554	Geen verblijfsobject	Gebouwen	10,87	3,00	241605,33	485468,04
18555	Geen verblijfsobject	Gebouwen	10,93	3,20	241304,75	485513,41
18556	Geen verblijfsobject	Gebouwen	11,03	2,50	241274,84	485263,07
18557	Geen verblijfsobject	Gebouwen	10,73	3,00	241203,16	485409,09
18558	Geen verblijfsobject	Gebouwen	10,56	6,20	241396,63	485472,41
18559	Geen verblijfsobject	Gebouwen	10,95	3,00	241427,27	485362,00
18560	Geen verblijfsobject	Gebouwen	10,66	2,50	241355,99	485473,99
18561	Geen verblijfsobject	Gebouwen	10,76	3,00	241513,65	485509,39
18562	Geen verblijfsobject	Gebouwen	10,89	3,00	241310,01	485389,24
18563	Geen verblijfsobject	Gebouwen	10,94	3,00	241319,06	485295,40
18564	Geen verblijfsobject	Gebouwen	10,89	3,00	241478,36	485425,02
18565	Geen verblijfsobject	Gebouwen	10,97	3,00	241259,38	485475,87
18566	Geen verblijfsobject	Gebouwen	10,80	3,00	241659,99	485332,58
18567	Geen verblijfsobject	Gebouwen	10,94	3,00	241644,02	485424,02
18568	Geen verblijfsobject	Gebouwen	10,79	3,10	241652,17	485336,39
18569	Geen verblijfsobject	Gebouwen	11,04	3,00	241628,57	485528,61
18570	Geen verblijfsobject	Gebouwen	10,69	3,00	241666,34	485309,84
18571	Geen verblijfsobject	Gebouwen	10,44	3,10	240401,95	484141,76
18572	Veldkampsweg 30 Almelo	Gebouwen	10,85	7,30	241367,25	485692,92
18574	18573_Grotestraat Almelo	Gebouwen	11,39	12,90	242163,27	485768,30
18575	Geen verblijfsobject	Gebouwen	10,38	3,00	240264,91	483264,25
18576	Geen verblijfsobject	Gebouwen	11,41	5,00	243762,27	485701,82
18577	Geen verblijfsobject	Gebouwen	11,15	3,00	241560,98	480884,47
18578	Wolbes Landen 3b Bornerbroek	Gebouwen	10,47	6,30	241186,26	481567,26
18579	Geen verblijfsobject	Gebouwen	10,72	3,20	241373,82	485486,02
18580	Geen verblijfsobject	Gebouwen	11,26	3,00	241694,51	485679,87
18581	Geen verblijfsobject	Gebouwen	10,79	3,00	241715,36	485669,36
18582	Geen verblijfsobject	Gebouwen	10,98	3,00	241811,38	485491,70
18583	Geen verblijfsobject	Gebouwen	10,95	3,00	241811,48	485483,40
18584	Geen verblijfsobject	Gebouwen	10,34	3,00	240754,76	483365,06
18585	Geen verblijfsobject	Gebouwen	10,46	3,00	240707,82	483243,20
18587	18586_Smaragdstraat Almelo	Gebouwen	11,81	13,20	243089,83	484561,14
18588	Geen verblijfsobject	Gebouwen	11,01	2,90	241800,85	485832,96
18589	Geen verblijfsobject	Gebouwen	11,00	3,80	241799,57	485840,02
18590	Geen verblijfsobject	Gebouwen	11,43	3,00	243257,21	482767,83
18591	Geen verblijfsobject	Gebouwen	11,51	2,80	243495,36	484974,22
18592	Geen verblijfsobject	Gebouwen	12,01	9,30	243804,77	484387,31
18593	Geen verblijfsobject	Gebouwen	10,55	3,00	241577,41	485341,94
18594	Geen verblijfsobject	Gebouwen	11,31	3,00	242237,38	485577,89
18595	Geen verblijfsobject	Gebouwen	11,25	3,10	242243,05	485517,13
18596	Geen verblijfsobject	Gebouwen	11,37	2,80	242260,12	485512,83
18597	Geen verblijfsobject	Gebouwen	11,33	3,00	242357,75	485511,34

Model: 221130 Plansituatie 2037 - akoestisch onderzoek
Groep: (hoofdgroep)
Lijst van Gebouwen, voor rekenmethode Wegverkeerslawaai - RMG-2012, wegverkeer

Naam	Omschr.	Groep	Maaiveld	Rel.H	X-1	Y-1
18598	Geen verblijfsobject	Gebouwen	11,26	3,00	242267,15	485584,17
18599	Geen verblijfsobject	Gebouwen	12,08	3,20	243876,91	484359,83
18600	Geen verblijfsobject	Gebouwen	12,00	3,00	243966,56	484156,54
18601	Geen verblijfsobject	Gebouwen	12,00	3,00	243966,07	484155,88
18602	Geen verblijfsobject	Gebouwen	12,01	3,00	243931,75	484129,55
18603	Geen verblijfsobject	Gebouwen	11,97	3,00	243900,85	484149,79
18604	Geen verblijfsobject	Gebouwen	11,67	3,00	243225,91	485115,24
18605	Geen verblijfsobject	Gebouwen	11,30	2,30	241685,71	485849,85
18606	Geen verblijfsobject	Gebouwen	10,29	3,00	240316,31	483256,18
18607	Geen verblijfsobject	Gebouwen	11,12	3,00	241881,32	485867,67
18608	Geen verblijfsobject	Gebouwen	10,96	3,00	241857,09	485831,36
18609	Geen verblijfsobject	Gebouwen	10,99	3,00	241787,34	485841,39
18610	Geen verblijfsobject	Gebouwen	10,83	5,20	241515,04	485529,84
18611	Geen verblijfsobject	Gebouwen	11,45	3,00	243484,48	484955,42
18612	Geen verblijfsobject	Gebouwen	10,34	3,00	240879,27	483818,50
18613	Geen verblijfsobject	Gebouwen	10,45	3,00	240880,59	483813,26
18614	Geen verblijfsobject	Gebouwen	10,39	2,80	240878,24	484758,85
18615	Geen verblijfsobject	Gebouwen	11,16	3,00	241974,48	485191,87
18616	Geen verblijfsobject	Gebouwen	11,14	2,80	243375,51	485974,96
18617	Geen verblijfsobject	Gebouwen	10,27	3,00	240652,84	483391,60
18618	Geen verblijfsobject	Gebouwen	11,00	3,00	242073,54	485491,24
18619	Geen verblijfsobject	Gebouwen	11,13	3,00	242011,92	485407,89
18620	Geen verblijfsobject	Gebouwen	11,19	3,00	242014,59	485387,82
18621	Geen verblijfsobject	Gebouwen	11,08	3,00	241997,06	485438,91
18622	Geen verblijfsobject	Gebouwen	11,13	3,00	242107,41	485547,42
18623	Geen verblijfsobject	Gebouwen	11,13	3,00	242107,43	485545,79
18624	Geen verblijfsobject	Gebouwen	11,00	3,00	242125,20	485431,57
18625	Geen verblijfsobject	Gebouwen	11,12	2,10	242154,04	485512,56
18626	Geen verblijfsobject	Gebouwen	10,99	3,00	242040,77	485438,35
18627	Geen verblijfsobject	Gebouwen	11,11	3,90	242048,65	485283,89
18628	Geen verblijfsobject	Gebouwen	11,12	3,00	242091,70	485108,84
18629	Geen verblijfsobject	Gebouwen	11,07	3,00	242040,82	485168,24
18630	Geen verblijfsobject	Gebouwen	11,32	3,10	241751,97	485286,58
18631	Geen verblijfsobject	Gebouwen	11,10	3,50	242014,20	484874,98
18632	Geen verblijfsobject	Gebouwen	10,99	3,00	241989,30	485014,55
18633	Geen verblijfsobject	Gebouwen	11,02	3,00	241949,26	484848,69
18634	Geen verblijfsobject	Gebouwen	10,95	3,00	241935,64	484858,14
18635	Geen verblijfsobject	Gebouwen	10,94	3,00	241933,59	484855,71
18636	Geen verblijfsobject	Gebouwen	11,05	3,00	241922,16	484965,82
18637	Geen verblijfsobject	Gebouwen	11,01	3,00	241816,57	484990,38
18638	Geen verblijfsobject	Gebouwen	11,15	3,00	242133,85	484962,58
18639	Geen verblijfsobject	Gebouwen	11,20	3,00	242073,38	484823,21
18640	Geen verblijfsobject	Gebouwen	11,22	3,00	242105,46	484923,33
18641	Geen verblijfsobject	Gebouwen	11,19	3,00	242046,44	484890,83
18642	Geen verblijfsobject	Gebouwen	11,27	3,00	242127,68	484989,17
18643	Geen verblijfsobject	Gebouwen	11,18	3,00	242052,86	484902,68
18644	Geen verblijfsobject	Gebouwen	11,16	3,00	242098,93	484898,80
18645	Geen verblijfsobject	Gebouwen	11,13	3,00	242143,64	484961,98
18646	Geen verblijfsobject	Gebouwen	11,25	3,00	242130,16	485002,09
18647	Geen verblijfsobject	Gebouwen	11,21	3,00	242117,35	484921,68
18648	Geen verblijfsobject	Gebouwen	11,16	3,00	242139,35	484913,78
18649	Geen verblijfsobject	Gebouwen	11,18	3,00	242122,26	484965,92
18650	Geen verblijfsobject	Gebouwen	11,17	3,00	242125,43	484978,54
18651	Geen verblijfsobject	Gebouwen	11,21	3,00	242092,73	485009,73
18652	Geen verblijfsobject	Gebouwen	11,18	3,00	242119,35	484955,27
18653	Geen verblijfsobject	Gebouwen	11,15	3,00	242098,05	484817,93
18654	Geen verblijfsobject	Gebouwen	11,13	3,00	242088,57	484883,24
18655	Geen verblijfsobject	Gebouwen	11,14	3,00	242034,29	484871,58
18656	Geen verblijfsobject	Gebouwen	11,22	3,00	242091,98	485023,02
18657	Geen verblijfsobject	Gebouwen	11,16	3,00	242131,81	484956,87
18658	Geen verblijfsobject	Gebouwen	11,11	3,00	242104,94	484874,80
18659	Geen verblijfsobject	Gebouwen	11,16	3,00	242079,73	484995,81
18660	Geen verblijfsobject	Gebouwen	11,33	3,00	242131,82	485013,03
18661	Geen verblijfsobject	Gebouwen	11,09	3,00	242081,09	484862,16
18662	Geen verblijfsobject	Gebouwen	11,17	3,00	242043,53	484880,02
18663	Geen verblijfsobject	Gebouwen	11,19	3,00	242128,98	484917,52
18664	Geen verblijfsobject	Gebouwen	11,32	3,00	242131,52	485023,02
18665	Geen verblijfsobject	Gebouwen	11,23	3,00	242208,40	485003,33
18666	Geen verblijfsobject	Gebouwen	11,23	3,00	242204,63	485003,30
18667	Geen verblijfsobject	Gebouwen	11,28	3,00	242258,69	484884,38
18668	Geen verblijfsobject	Gebouwen	10,88	3,00	240601,96	485362,49
18669	Geen verblijfsobject	Gebouwen	10,97	3,00	240592,89	485404,60
18670	Geen verblijfsobject	Gebouwen	10,85	3,00	240558,38	485360,93
18671	Geen verblijfsobject	Gebouwen	10,86	3,00	240574,69	485333,21
18672	Geen verblijfsobject	Gebouwen	10,81	3,00	240588,89	485308,25
18673	Geen verblijfsobject	Gebouwen	10,84	3,00	240536,06	485304,92
18674	Geen verblijfsobject	Gebouwen	10,77	3,00	240559,39	485284,28

Model: 221130 Plansituatie 2037 - akoestisch onderzoek
Groep: (hoofdgroep)
Lijst van Gebouwen, voor rekenmethode Wegverkeerslawaai - RMG-2012, wegverkeer

Naam	Omschr.	Groep	Maaiveld	Rel.H	X-1	Y-1
18675	Geen verblijfsobject	Gebouwen	10,77	3,00	240582,87	485263,00
18676	Rombout Verhulstlaan 31 Almelo	Gebouwen	10,94	8,90	240599,30	485402,37
18677	Rombout Verhulstlaan 33 Almelo	Gebouwen	10,94	6,20	240608,77	485404,41
18678	Rombout Verhulstlaan 35 Almelo	Gebouwen	10,93	6,20	240611,04	485393,85
18679	Rombout Verhulstlaan 37 Almelo	Gebouwen	10,93	6,10	240611,04	485393,85
18680	Rombout Verhulstlaan 39 Almelo	Gebouwen	10,89	6,10	240603,30	485379,50
18681	Rombout Verhulstlaan 41 Almelo	Gebouwen	10,94	6,20	240613,64	485381,73
18682	Rombout Verhulstlaan 43 Almelo	Gebouwen	10,93	6,20	240615,92	485371,17
18683	Rombout Verhulstlaan 45 Almelo	Gebouwen	10,93	9,00	240615,92	485371,17
18684	Rombout Verhulstlaan 47 Almelo	Gebouwen	10,89	8,90	240565,17	485360,76
18685	Rombout Verhulstlaan 49 Almelo	Gebouwen	10,89	6,20	240565,17	485360,76
18686	Rombout Verhulstlaan 51 Almelo	Gebouwen	10,88	6,10	240569,82	485350,97
18687	Rombout Verhulstlaan 53 Almelo	Gebouwen	10,94	6,10	240578,96	485356,27
18688	Rombout Verhulstlaan 55 Almelo	Gebouwen	10,94	6,10	240582,07	485350,90
18689	Rombout Verhulstlaan 57 Almelo	Gebouwen	10,88	6,10	240578,74	485335,56
18690	Rombout Verhulstlaan 59 Almelo	Gebouwen	10,94	6,10	240587,88	485340,86
18691	Rombout Verhulstlaan 61 Almelo	Gebouwen	10,94	6,10	240590,99	485335,50
18692	Rombout Verhulstlaan 63 Almelo	Gebouwen	10,93	6,20	240594,11	485330,14
18693	Rombout Verhulstlaan 65 Almelo	Gebouwen	10,91	6,20	240595,95	485324,97
18694	Rombout Verhulstlaan 67 Almelo	Gebouwen	10,91	9,00	240599,52	485320,79
18695	Rombout Verhulstlaan 69 Almelo	Gebouwen	10,88	8,90	240544,04	485305,55
18696	Rombout Verhulstlaan 71 Almelo	Gebouwen	10,89	6,10	240550,49	485312,75
18697	Rombout Verhulstlaan 73 Almelo	Gebouwen	10,84	6,20	240544,34	485297,79
18698	Rombout Verhulstlaan 75 Almelo	Gebouwen	10,87	6,20	240558,54	485305,55
18699	Rombout Verhulstlaan 77 Almelo	Gebouwen	10,87	6,20	240563,16	485301,42
18700	Rombout Verhulstlaan 79 Almelo	Gebouwen	10,80	6,10	240564,74	485285,79
18701	Rombout Verhulstlaan 81 Almelo	Gebouwen	10,87	6,20	240571,80	485293,68
18702	Rombout Verhulstlaan 83 Almelo	Gebouwen	10,87	6,20	240576,42	485289,54
18703	Rombout Verhulstlaan 85 Almelo	Gebouwen	10,87	6,10	240581,04	485285,41
18704	Rombout Verhulstlaan 87 Almelo	Gebouwen	10,74	6,20	240574,88	485270,43
18705	Rombout Verhulstlaan 89 Almelo	Gebouwen	10,88	8,90	240589,08	485278,20
18706	Geen verblijfsobject	Gebouwen	11,17	3,00	242345,19	485000,68
18707	Geen verblijfsobject	Gebouwen	11,25	3,00	242366,94	485021,24
18708	Geen verblijfsobject	Gebouwen	11,19	3,00	242550,43	485070,64
18709	Maatkampsweg 40 Bornerbroek	Gebouwen	10,58	8,10	241539,42	481200,67
18710	Hoonbrink 1a Bornerbroek	Gebouwen	10,58	8,10	241558,74	481218,62
18711	Hoonbrink 1b Bornerbroek	Gebouwen	10,54	8,00	241570,43	481206,56
18712	Geen verblijfsobject	Gebouwen	11,13	3,00	242496,51	484838,00
18713	Geen verblijfsobject	Gebouwen	11,08	3,00	242483,75	484916,55
18714	Geen verblijfsobject	Gebouwen	11,22	3,00	242424,22	484761,46
18715	Geen verblijfsobject	Gebouwen	11,16	3,00	242405,47	484891,04
18716	Geen verblijfsobject	Gebouwen	11,08	3,00	242483,75	484916,55
18717	Geen verblijfsobject	Gebouwen	11,13	3,00	242475,21	484876,56
18718	Geen verblijfsobject	Gebouwen	11,18	3,00	242505,87	484975,76
18719	Geen verblijfsobject	Gebouwen	11,16	3,00	242511,73	484950,80
18720	Geen verblijfsobject	Gebouwen	11,10	3,00	242519,20	484911,79
18721	Geen verblijfsobject	Gebouwen	11,10	3,00	242522,05	484912,48
18722	Geen verblijfsobject	Gebouwen	11,02	3,00	242531,42	484887,18
18723	Geen verblijfsobject	Gebouwen	11,02	3,00	242531,42	484887,18
18724	Geen verblijfsobject	Gebouwen	10,22	2,80	241102,10	483552,16
18725	Geen verblijfsobject	Gebouwen	11,23	3,00	242313,56	484826,85
18726	Bolscher Landen 31 Bornerbroek	Gebouwen	11,42	6,90	242659,82	480937,94
18727	Geen verblijfsobject	Gebouwen	11,72	5,00	242678,88	480930,36
18728	Geen verblijfsobject	Gebouwen	10,34	2,60	240493,76	483449,41
18729	Geen verblijfsobject	Gebouwen	11,47	3,80	242419,05	485179,93
18730	Geen verblijfsobject	Gebouwen	10,92	3,00	242711,52	484519,30
18731	Geen verblijfsobject	Gebouwen	10,95	3,00	242713,92	484515,42
18732	Geen verblijfsobject	Gebouwen	10,84	3,00	242714,06	484530,11
18733	Geen verblijfsobject	Gebouwen	10,85	3,00	242711,62	484530,14
18734	Geen verblijfsobject	Gebouwen	10,97	3,00	242713,83	484512,47
18735	Geen verblijfsobject	Gebouwen	11,25	3,00	242234,69	485128,84
18736	Geen verblijfsobject	Gebouwen	11,24	3,10	242184,92	485130,32
18737	Geen verblijfsobject	Gebouwen	11,58	3,00	242217,44	485202,08
18738	Geen verblijfsobject	Gebouwen	11,25	3,00	242175,16	485136,60
18739	Geen verblijfsobject	Gebouwen	11,43	3,00	242215,16	485247,25
18740	Geen verblijfsobject	Gebouwen	11,56	3,00	242220,29	485215,01
18741	Geen verblijfsobject	Gebouwen	11,31	3,00	242238,56	485173,01
18742	Geen verblijfsobject	Gebouwen	11,49	3,00	242225,77	485191,05
18743	Geen verblijfsobject	Gebouwen	11,22	3,00	242482,38	485355,43
18744	Geen verblijfsobject	Gebouwen	11,28	3,00	242235,43	485430,36
18745	Geen verblijfsobject	Gebouwen	11,25	3,00	242229,79	485312,34
18746	Geen verblijfsobject	Gebouwen	11,12	3,00	242508,97	485333,32
18747	Geen verblijfsobject	Gebouwen	11,30	3,00	242269,79	485369,35
18748	Geen verblijfsobject	Gebouwen	11,34	3,00	242444,52	485379,54
18749	Geen verblijfsobject	Gebouwen	11,33	3,00	242252,14	485386,78
18750	Geen verblijfsobject	Gebouwen	11,32	3,00	242412,40	485382,33
18751	Geen verblijfsobject	Gebouwen	11,17	3,00	242344,09	485335,52

Model: 221130 Plansituatie 2037 - akoestisch onderzoek
Groep: (hoofdgroep)
Lijst van Gebouwen, voor rekenmethode Wegverkeerslawaai - RMG-2012, wegverkeer

Naam	Omschr.	Groep	Maaiveld	Rel.H	X-1	Y-1
18752	Geen verblijfsobject	Gebouwen	11,26	3,00	242509,87	485279,94
18753	Geen verblijfsobject	Gebouwen	11,11	3,00	242514,82	485327,55
18754	Geen verblijfsobject	Gebouwen	11,19	3,00	242479,40	485343,33
18755	Geen verblijfsobject	Gebouwen	11,29	3,00	242397,52	485377,41
18756	Geen verblijfsobject	Gebouwen	11,12	3,00	242518,37	485329,22
18757	Geen verblijfsobject	Gebouwen	11,25	3,00	242367,62	485103,50
18758	Geen verblijfsobject	Gebouwen	11,34	3,00	242250,02	485385,64
18759	Geen verblijfsobject	Gebouwen	11,13	3,00	242506,54	485334,12
18760	Geen verblijfsobject	Gebouwen	11,19	3,00	242482,16	485344,02
18761	Geen verblijfsobject	Gebouwen	11,31	3,00	242414,79	485374,38
18762	Geen verblijfsobject	Gebouwen	11,22	3,00	242485,11	485356,19
18763	Geen verblijfsobject	Gebouwen	11,26	3,00	242531,68	485144,19
18764	Geen verblijfsobject	Gebouwen	11,26	3,00	242531,68	485144,19
18765	Geen verblijfsobject	Gebouwen	10,77	3,20	241757,41	484821,98
18766	Geen verblijfsobject	Gebouwen	11,85	0,00	243308,78	480708,58
18767	Geen verblijfsobject	Gebouwen	11,54	0,00	243326,89	480749,16
18768	Stobbenhorst 2 Bornerbroek	Gebouwen	10,94	0,00	243136,14	480711,92
18769	Geen verblijfsobject	Gebouwen	11,84	0,00	243332,08	480707,04
18770	Geen verblijfsobject	Gebouwen	11,61	6,20	243381,49	484280,82
18771	Geen verblijfsobject	Gebouwen	11,14	3,00	242727,22	485072,34
18772	Geen verblijfsobject	Gebouwen	11,31	3,00	242791,55	485179,64
18773	Geen verblijfsobject	Gebouwen	11,44	2,90	243019,39	485113,97
18774	Geen verblijfsobject	Gebouwen	11,43	3,00	243023,69	485122,92
18775	Geen verblijfsobject	Gebouwen	11,40	3,00	242920,83	485208,17
18776	Geen verblijfsobject	Gebouwen	11,45	3,00	242832,84	485252,62
18777	Geen verblijfsobject	Gebouwen	11,19	3,00	242756,81	485026,23
18778	Geen verblijfsobject	Gebouwen	11,34	3,00	242967,35	485038,79
18779	Geen verblijfsobject	Gebouwen	11,18	3,00	242772,15	484989,83
18780	Geen verblijfsobject	Gebouwen	11,14	3,00	242723,11	485079,69
18781	Geen verblijfsobject	Gebouwen	11,05	3,00	242917,91	484926,49
18782	Geen verblijfsobject	Gebouwen	11,05	3,00	242785,16	484522,70
18783	Geen verblijfsobject	Gebouwen	10,88	3,00	242787,96	484555,29
18784	Geen verblijfsobject	Gebouwen	10,89	3,00	242788,16	484570,03
18785	Geen verblijfsobject	Gebouwen	10,94	3,00	242791,98	484685,51
18786	Geen verblijfsobject	Gebouwen	10,96	3,00	242789,11	484659,84
18787	Geen verblijfsobject	Gebouwen	11,02	3,00	242787,38	484511,94
18788	Geen verblijfsobject	Gebouwen	10,89	3,00	242787,91	484551,85
18789	Geen verblijfsobject	Gebouwen	10,90	3,00	242791,39	484645,12
18790	Geen verblijfsobject	Gebouwen	11,08	3,00	242828,13	484853,75
18791	Geen verblijfsobject	Gebouwen	11,11	3,00	242841,15	484853,52
18792	Geen verblijfsobject	Gebouwen	11,05	3,00	242785,16	484522,70
18793	Geen verblijfsobject	Gebouwen	11,01	3,00	242787,33	484508,12
18794	Geen verblijfsobject	Gebouwen	11,22	3,00	242969,22	484596,92
18795	Geen verblijfsobject	Gebouwen	10,96	3,00	242793,36	484661,28
18796	Geen verblijfsobject	Gebouwen	10,94	3,00	242791,92	484681,70
18797	Geen verblijfsobject	Gebouwen	11,01	3,00	242789,44	484534,18
18798	Geen verblijfsobject	Gebouwen	10,91	3,00	242910,53	484678,65
18799	Geen verblijfsobject	Gebouwen	10,95	3,00	242791,76	484670,87
18800	Geen verblijfsobject	Gebouwen	10,95	3,00	242789,33	484674,72
18801	Geen verblijfsobject	Gebouwen	10,92	3,00	242787,80	484544,20
18802	Geen verblijfsobject	Gebouwen	10,89	3,00	242788,01	484559,12
18803	Geen verblijfsobject	Gebouwen	10,95	3,00	242797,51	484671,69
18804	Geen verblijfsobject	Gebouwen	10,93	3,00	242794,15	484692,03
18805	Geen verblijfsobject	Gebouwen	11,00	3,00	242787,35	484501,14
18806	Geen verblijfsobject	Gebouwen	10,96	3,00	242789,06	484656,03
18807	Geen verblijfsobject	Gebouwen	10,89	3,00	242785,72	484570,06
18808	Geen verblijfsobject	Gebouwen	10,91	3,00	242788,90	484645,16
18809	Geen verblijfsobject	Gebouwen	13,21	4,60	244743,25	483456,14
18810	Geen verblijfsobject	Gebouwen	11,89	3,00	244151,46	484145,82
18811	Darwin 16 Almelo	Gebouwen	11,01	7,90	241692,15	481914,78
18812	Geen verblijfsobject	Gebouwen	11,10	11,90	241790,49	481918,90
18813	Geen verblijfsobject	Gebouwen	10,96	11,70	241716,64	481858,43
18814	Geen verblijfsobject	Gebouwen	11,80	7,80	243049,16	483907,68
18815	Geen verblijfsobject	Gebouwen	12,18	6,60	243378,88	480939,09
18816	Violierstraat 110 Almelo	Gebouwen	11,23	6,20	242227,95	485041,26
18817	Violierstraat 112 Almelo	Gebouwen	11,26	6,30	242226,97	485024,52
18818	Nije Allee 11 Almelo	Gebouwen	11,03	6,30	242003,95	483859,43
18819	Geen verblijfsobject	Gebouwen	11,38	3,00	241690,68	485692,02
18820	Geen verblijfsobject	Gebouwen	10,56	2,90	240676,15	483808,22
18821	Geen verblijfsobject	Gebouwen	10,79	3,00	241865,04	484444,12
18822	Geen verblijfsobject	Gebouwen	10,09	3,00	240522,18	483224,03
18823	Geen verblijfsobject	Gebouwen	12,79	2,60	244732,07	483668,07
18824	Geen verblijfsobject	Gebouwen	12,40	5,10	244716,66	483654,58
18825	Geen verblijfsobject	Gebouwen	12,29	3,50	244717,38	483637,99
18826	Geen verblijfsobject	Gebouwen	12,40	4,40	244716,66	483654,58
18827	Rohofstraat 45GA01 Almelo	Gebouwen	11,16	2,30	241340,63	485593,04
18828	Rohofstraat 45GA02 Almelo	Gebouwen	11,09	2,30	241342,61	485586,61

Model: 221130 Plansituatie 2037 - akoestisch onderzoek
Groep: (hoofdgroep)
Lijst van Gebouwen, voor rekenmethode Wegverkeerslawaai - RMG-2012, wegverkeer

Naam	Omschr.	Groep	Maaiveld	Rel.H	X-1	Y-1
18829	Rohofstraat 45GA03 Almelo	Gebouwen	11,10	2,30	241345,57	485586,12
18830	Rohofstraat 45GA04 Almelo	Gebouwen	11,10	2,30	241345,57	485586,12
18831	Rohofstraat 45GA05 Almelo	Gebouwen	11,11	2,30	241351,49	485585,14
18832	Rohofstraat 45GA06 Almelo	Gebouwen	11,12	2,40	241355,44	485590,60
18833	Rohofstraat 45GA07 Almelo	Gebouwen	11,12	2,40	241357,42	485584,17
18834	Rohofstraat 45GA08 Almelo	Gebouwen	11,12	2,30	241357,42	485584,17
18835	Rohofstraat 45GA09 Almelo	Gebouwen	11,15	2,40	241364,34	485589,12
18836	Rohofstraat 45GA10 Almelo	Gebouwen	11,16	2,40	241366,78	485582,86
18837	Rohofstraat 45GA11 Almelo	Gebouwen	11,17	2,60	241369,77	485582,59
18838	Rohofstraat 45GA12 Almelo	Gebouwen	11,17	2,60	241369,77	485582,59
18839	Rohofstraat 45GA13 Almelo	Gebouwen	11,18	2,50	241375,75	485582,06
18840	Rohofstraat 45GA14 Almelo	Gebouwen	11,19	2,50	241378,74	485581,79
18841	Rohofstraat 45GA15 Almelo	Gebouwen	11,20	2,50	241381,73	485581,52
18842	Rohofstraat 45GA16 Almelo	Gebouwen	11,20	2,50	241384,72	485581,26
18843	Rohofstraat 45GA17 Almelo	Gebouwen	11,20	2,50	241384,72	485581,26
18844	Rohofstraat 45GA18 Almelo	Gebouwen	11,18	2,40	241387,86	485590,95
18845	Rohofstraat 45GA19 Almelo	Gebouwen	11,18	2,30	241387,86	485590,95
18846	Rohofstraat 45GA20 Almelo	Gebouwen	11,18	2,30	241386,58	485596,80
18847	Rohofstraat 45GA21 Almelo	Gebouwen	11,17	2,60	241392,33	485598,57
18848	Rohofstraat 45GA22 Almelo	Gebouwen	11,18	2,60	241384,82	485602,55
18849	Rohofstraat 45GA23 Almelo	Gebouwen	11,17	2,60	241390,57	485604,31
18850	Rohofstraat 45GA24 Almelo	Gebouwen	11,18	2,60	241383,06	485608,29
18851	Rohofstraat 45GA25 Almelo	Gebouwen	11,18	2,60	241382,18	485611,16
18852	Rohofstraat 45GA26 Almelo	Gebouwen	11,18	2,70	241381,30	485614,03
18853	Rohofstraat 45GA27 Almelo	Gebouwen	11,17	2,70	241380,41	485616,90
18854	Rohofstraat 45GA28 Almelo	Gebouwen	11,17	2,60	241380,41	485616,90
18855	Rohofstraat 45GA29 Almelo	Gebouwen	11,03	2,60	241378,65	485622,64
18856	Rohofstraat 45GA30 Almelo	Gebouwen	11,08	2,30	241384,40	485624,41
18857	Rohofstraat 45GA31 Almelo	Gebouwen	10,89	2,30	241376,89	485628,39
18858	Rohofstraat 45GA32 Almelo	Gebouwen	10,84	2,70	241380,54	485633,45
18859	Rohofstraat 45GA33 Almelo	Gebouwen	10,76	2,30	241379,24	485636,16
18860	Rohofstraat 45GA34 Almelo	Gebouwen	10,76	2,90	241379,24	485636,16
18861	Rohofstraat 45GA35 Almelo	Gebouwen	11,19	2,40	241367,98	485633,12
18862	Rohofstraat 45GA36 Almelo	Gebouwen	11,15	2,40	241362,63	485631,83
18863	Rohofstraat 45GA37 Almelo	Gebouwen	11,15	2,40	241364,04	485625,98
18864	Rohofstraat 45GA38 Almelo	Gebouwen	11,19	2,60	241370,59	485624,46
18865	Rohofstraat 45GA39 Almelo	Gebouwen	11,15	2,60	241364,74	485623,05
18866	Rohofstraat 45GA40 Almelo	Gebouwen	11,15	2,60	241365,45	485620,12
18867	Rohofstraat 45GA41 Almelo	Gebouwen	11,15	2,60	241366,15	485617,20
18868	Rohofstraat 45GA42 Almelo	Gebouwen	11,19	2,40	241373,40	485612,75
18869	Rohofstraat 45GA43 Almelo	Gebouwen	11,18	2,40	241374,10	485609,82
18870	Rohofstraat 45GA44 Almelo	Gebouwen	11,14	2,60	241368,26	485608,42
18871	Rohofstraat 45GA45 Almelo	Gebouwen	11,18	2,70	241375,51	485603,97
18872	Rohofstraat 45GA46 Almelo	Gebouwen	11,18	2,60	241376,21	485601,05
18873	Rohofstraat 45GA47 Almelo	Gebouwen	11,12	2,50	241370,38	485599,64
18874	Geen verblijfsobject	Gebouwen	10,80	3,00	241820,46	484446,12
18875	Bornerbroeksestraat 77 Almelo	Gebouwen	10,97	6,30	241808,79	485441,72
18876	Geen verblijfsobject	Gebouwen	11,08	3,00	242535,04	485697,43
18877	Wolbes Landen 1f Bornerbroek	Gebouwen	10,67	8,20	241353,94	481253,80
18878	Wolbes Landen 1l Bornerbroek	Gebouwen	10,30	7,80	241323,20	481324,38
18879	Geen verblijfsobject	Gebouwen	10,66	3,10	241349,64	481241,18
18880	Keeriet 25 Bornerbroek	Gebouwen	10,58	7,80	241365,38	481249,76
18881	Geen verblijfsobject	Gebouwen	10,94	3,00	243701,73	485814,54
18882	Geen verblijfsobject	Gebouwen	11,27	3,00	242180,87	484144,48
18883	Wolbes Landen 1k Bornerbroek	Gebouwen	10,36	7,80	241330,07	481319,18
18884	Geen verblijfsobject	Gebouwen	11,65	2,90	243344,72	485583,59
18885	Geen verblijfsobject	Gebouwen	10,81	3,00	241336,72	481257,90
18886	Wolbes Landen 1g Bornerbroek	Gebouwen	10,71	7,50	241349,11	481251,20
18887	Keeriet 1 Bornerbroek	Gebouwen	10,77	7,90	241346,58	481260,05
18888	Geen verblijfsobject	Gebouwen	10,92	4,50	243376,04	485998,45
18889	Geen verblijfsobject	Gebouwen	11,16	5,90	241804,28	482886,96
18890	Keeriet 20 Bornerbroek	Gebouwen	10,79	7,70	241270,40	481223,28
18891	Geen verblijfsobject	Gebouwen	11,57	2,50	242978,80	485521,23
18892	Geen verblijfsobject	Gebouwen	11,00	5,10	241806,38	485434,50
18893	Geen verblijfsobject	Gebouwen	11,56	3,00	243218,96	485333,04
18894	Geen verblijfsobject	Gebouwen	11,01	3,30	242977,36	484968,94
18895	Geen verblijfsobject	Gebouwen	11,28	3,00	243237,00	485507,37
18896	Geen verblijfsobject	Gebouwen	11,68	3,00	243392,74	485172,28
18897	Geen verblijfsobject	Gebouwen	11,73	3,00	243403,00	485166,44
18898	Geen verblijfsobject	Gebouwen	10,63	3,00	240340,72	484904,31
18899	Geen verblijfsobject	Gebouwen	10,69	3,00	240893,88	485079,45
18900	Geen verblijfsobject	Gebouwen	10,88	3,00	241850,28	484788,90
18901	Geen verblijfsobject	Gebouwen	13,13	2,60	243392,34	482483,32
18902	Bornerbroeksestraat 453 Almelo	Gebouwen	10,64	6,60	241554,92	483714,76
18904	18903_Rijnstraat Almelo	Gebouwen	11,44	9,30	242756,63	485293,68
18906	18905_Rijnstraat Almelo	Gebouwen	11,20	12,40	242771,12	485369,87
18907	Geen verblijfsobject	Gebouwen	11,72	0,00	242120,52	485723,63

Model: 221130 Plansituatie 2037 - akoestisch onderzoek
Groep: (hoofdgroep)
Lijst van Gebouwen, voor rekenmethode Wegverkeerslawaai - RMG-2012, wegverkeer

Naam	Omschr.	Groep	Maaiveld	Rel.H	X-1	Y-1
18908	Nijreesweg 3a Almelo	Gebouwen	10,84	7,60	241861,63	484306,47
18909	Nijreesweg 3 Almelo	Gebouwen	10,88	8,40	241848,30	484302,59
18910	Geen verblijfsobject	Gebouwen	11,51	2,70	242648,51	485944,22
18911	Keeriet 18 Bornerbroek	Gebouwen	10,55	7,70	241248,74	481241,64
18912	Christoffelhof 5 Almelo	Gebouwen	11,73	9,10	242865,77	485113,00
18913	Geen verblijfsobject	Gebouwen	11,53	2,70	242836,94	485120,51
18914	Geen verblijfsobject	Gebouwen	11,61	3,00	242881,38	485108,87
18915	Christoffelhof 8 Almelo	Gebouwen	11,42	8,60	242848,33	485075,78
18916	Christoffelhof 4 Almelo	Gebouwen	11,38	8,90	242866,48	485056,14
18917	Geen verblijfsobject	Gebouwen	11,68	3,10	242862,51	485139,98
18918	Geen verblijfsobject	Gebouwen	11,48	3,00	242833,19	485117,24
18919	Geen verblijfsobject	Gebouwen	11,46	3,00	242847,67	485081,62
18920	Geen verblijfsobject	Gebouwen	11,49	3,00	242835,73	485102,48
18921	Geen verblijfsobject	Gebouwen	11,51	3,00	242837,18	485099,70
18922	Christoffelstraat 3c Almelo	Gebouwen	11,31	8,70	242882,46	485049,33
18923	Christoffelhof 7 Almelo	Gebouwen	11,73	8,70	242865,77	485113,00
18924	Christoffelhof 14 Almelo	Gebouwen	11,53	8,90	242838,42	485103,34
18925	Geen verblijfsobject	Gebouwen	11,38	0,00	242853,89	485062,50
18926	Christoffelhof 10 Almelo	Gebouwen	11,53	8,70	242842,95	485092,39
18927	Geen verblijfsobject	Gebouwen	11,40	3,00	242851,77	485064,70
18928	Christoffelstraat 3b Almelo	Gebouwen	11,24	8,60	242895,80	485056,97
18929	Christoffelhof 1 Almelo	Gebouwen	11,65	8,70	242871,16	485096,37
18930	Christoffelhof 6 Almelo	Gebouwen	11,42	8,90	242848,33	485075,78
18931	Geen verblijfsobject	Gebouwen	11,35	3,00	242879,70	485062,23
18932	Geen verblijfsobject	Gebouwen	11,50	3,00	242845,87	485087,50
18933	Christoffelhof 9 Almelo	Gebouwen	11,63	8,80	242846,83	485136,74
18934	Christoffelhof 16 Almelo	Gebouwen	11,69	8,30	242848,52	485112,58
18935	Christoffelhof 3 Almelo	Gebouwen	11,65	8,70	242871,16	485096,37
18936	Geen verblijfsobject	Gebouwen	11,34	3,00	242874,48	485048,83
18937	Geen verblijfsobject	Gebouwen	11,34	3,00	242881,64	485061,59
18938	Christoffelhof 11 Almelo	Gebouwen	11,71	8,70	242849,99	485126,95
18939	Geen verblijfsobject	Gebouwen	11,73	3,00	242863,61	485123,55
18940	Christoffelstraat 3a Almelo	Gebouwen	11,34	8,70	242887,14	485059,80
18941	Christoffelstraat 3d Almelo	Gebouwen	11,22	8,50	242892,26	485046,14
18942	Geen verblijfsobject	Gebouwen	11,36	3,00	242871,92	485052,91
18943	Geen verblijfsobject	Gebouwen	11,36	3,00	242877,32	485051,01
18944	Christoffelhof 12 Almelo	Gebouwen	11,53	8,40	242842,95	485092,39
18945	Christoffelhof 2 Almelo	Gebouwen	11,45	8,50	242870,23	485067,03
18946	Geen verblijfsobject	Gebouwen	11,24	3,00	242229,31	485126,56
18947	Geen verblijfsobject	Gebouwen	11,32	3,00	242075,90	484034,26
18948	Geen verblijfsobject	Gebouwen	11,32	3,00	242110,08	484030,83
18949	Geen verblijfsobject	Gebouwen	11,32	3,00	242121,43	484031,22
18950	Geen verblijfsobject	Gebouwen	11,32	3,00	242121,23	484029,20
18951	Palissade 71 Almelo	Gebouwen	11,36	8,90	242134,38	484046,14
18952	Palissade 69 Almelo	Gebouwen	11,37	8,90	242122,99	484047,30
18953	Palissade 55 Almelo	Gebouwen	11,34	8,40	242088,01	484041,25
18954	Palissade 63 Almelo	Gebouwen	11,36	9,10	242111,85	484050,43
18955	Geen verblijfsobject	Gebouwen	11,34	3,00	242143,90	484026,94
18956	Palissade 49 Almelo	Gebouwen	11,36	8,90	242071,20	484044,97
18957	Palissade 57 Almelo	Gebouwen	11,34	9,20	242093,86	484042,47
18958	Geen verblijfsobject	Gebouwen	11,35	3,00	242044,88	484037,42
18959	Geen verblijfsobject	Gebouwen	11,32	3,00	242098,53	484032,00
18960	Palissade 47 Almelo	Gebouwen	11,38	9,10	242059,85	484046,12
18961	Geen verblijfsobject	Gebouwen	11,33	3,00	242144,12	484028,96
18962	Geen verblijfsobject	Gebouwen	11,31	3,00	242132,58	484028,05
18963	Geen verblijfsobject	Gebouwen	11,40	3,00	242155,59	484029,08
18964	Palissade 51 Almelo	Gebouwen	11,35	8,90	242076,87	484044,40
18965	Palissade 73 Almelo	Gebouwen	11,35	8,40	242140,05	484045,57
18966	Geen verblijfsobject	Gebouwen	11,36	3,00	242053,43	484038,61
18967	Geen verblijfsobject	Gebouwen	11,35	3,00	242053,22	484036,58
18968	Geen verblijfsobject	Gebouwen	11,41	3,00	242163,16	484027,10
18969	Palissade 65 Almelo	Gebouwen	11,34	9,20	242116,36	484040,20
18970	Palissade 79 Almelo	Gebouwen	11,39	10,00	242156,21	484035,38
18971	Palissade 81 Almelo	Gebouwen	11,37	10,00	242162,86	484044,46
18972	Geen verblijfsobject	Gebouwen	11,34	3,00	242061,54	484035,73
18973	Palissade 41 Almelo	Gebouwen	11,41	9,10	242048,51	484047,26
18974	Geen verblijfsobject	Gebouwen	11,32	3,00	242075,90	484034,26
18975	Geen verblijfsobject	Gebouwen	11,32	3,00	242106,94	484031,14
18976	Geen verblijfsobject	Gebouwen	11,34	3,00	242064,76	484037,46
18977	Geen verblijfsobject	Gebouwen	11,32	3,00	242087,40	484035,17
18978	Palissade 83 Almelo	Gebouwen	11,40	10,00	242161,70	484033,00
18979	Palissade 77 Almelo	Gebouwen	11,33	8,90	242145,76	484044,99
18980	Palissade 67 Almelo	Gebouwen	11,34	8,60	242116,36	484040,20
18981	Geen verblijfsobject	Gebouwen	11,31	3,00	242132,78	484030,08
18982	Palissade 53 Almelo	Gebouwen	11,38	8,90	242078,03	484055,85
18983	Geen verblijfsobject	Gebouwen	11,40	3,00	242155,59	484029,08
18984	Palissade 59 Almelo	Gebouwen	11,37	9,10	242094,84	484052,15

Model: 221130 Plansituatie 2037 - akoestisch onderzoek
Groep: (hoofdgroep)
Lijst van Gebouwen, voor rekenmethode Wegverkeerslawaai - RMG-2012, wegverkeer

Naam	Omschr.	Groep	Maaiveld	Rel.H	X-1	Y-1
18985	Palissade 43 Almelo	Gebouwen	11,39	8,90	242055,34	484058,14
18986	Palissade 45 Almelo	Gebouwen	11,38	8,90	242059,85	484046,12
18987	Geen verblijfsobject	Gebouwen	11,32	3,00	242087,40	484035,17
18988	Palissade 61 Almelo	Gebouwen	11,34	9,00	242099,34	484040,09
18989	Geen verblijfsobject	Gebouwen	11,32	3,00	242095,59	484032,30
18990	Palissade 75 Almelo	Gebouwen	11,33	8,20	242144,59	484033,57
18991	Bolkshoeksweg 11 Almelo	Gebouwen	11,16	6,30	243859,88	485468,17
18992	Geen verblijfsobject	Gebouwen	11,07	2,80	241474,37	480969,94
18993	Geen verblijfsobject	Gebouwen	11,11	2,60	241417,42	480959,36
18995	18994_Bornerbroeksestraat Almelo	Gebouwen	11,08	12,50	241959,20	485474,22
18996	Geen verblijfsobject	Gebouwen	11,93	6,20	243722,02	482669,16
18997	Geen verblijfsobject	Gebouwen	12,77	3,00	243496,90	482103,52
18998	Geen verblijfsobject	Gebouwen	12,54	2,00	242907,92	482357,59
18999	Geen verblijfsobject	Gebouwen	12,39	2,00	242893,69	482346,24
19000	Geen verblijfsobject	Gebouwen	11,91	2,70	242591,50	481362,74
19001	Geen verblijfsobject	Gebouwen	13,18	3,80	244178,76	482628,11
19002	Het Zeiger 4 Almelo	Gebouwen	11,53	8,10	243323,58	485179,65
19003	Het Zeiger 2 Almelo	Gebouwen	11,53	8,10	243323,58	485179,65
19004	Geen verblijfsobject	Gebouwen	11,13	3,00	243877,62	484566,52
19005	Geen verblijfsobject	Gebouwen	11,08	9,00	241606,18	482059,54
19006	Keeriet 6 Bornerbroek	Gebouwen	10,50	6,80	241292,57	481315,59
19007	Toekomstweg 14 Almelo	Gebouwen	11,71	7,20	243332,39	485113,35
19008	Toekomstweg 12 Almelo	Gebouwen	11,76	7,30	243321,51	485096,56
19009	Bavinkstraat 14aGA32 Almelo	Gebouwen	11,61	2,50	242194,44	485820,14
19010	Bavinkstraat 14aGA38 Almelo	Gebouwen	11,59	2,30	242204,91	485822,19
19011	Bavinkstraat 14aGA31 Almelo	Gebouwen	11,61	2,50	242194,44	485820,14
19012	Bavinkstraat 14aGA30 Almelo	Gebouwen	11,60	2,50	242196,63	485816,19
19013	Bavinkstraat 14aGA35 Almelo	Gebouwen	11,58	2,30	242201,77	485814,17
19014	Bavinkstraat 14aGA33 Almelo	Gebouwen	11,60	2,40	242199,77	485824,21
19015	Bavinkstraat 14aGA36 Almelo	Gebouwen	11,60	2,30	242196,63	485816,19
19016	Bavinkstraat 14aGA37 Almelo	Gebouwen	11,60	2,30	242197,68	485818,86
19017	Bavinkstraat 14aGA34 Almelo	Gebouwen	11,58	2,40	242199,68	485808,84
19018	Bavinkstraat 14aGA29 Almelo	Gebouwen	11,60	2,50	242192,35	485814,79
19019	Laan van Denizli 9 Almelo	Gebouwen	11,11	6,60	243111,57	485863,43
19020	Geen verblijfsobject	Gebouwen	11,58	3,00	243281,76	485081,94
19021	Toekomstweg 8 Almelo	Gebouwen	11,63	8,20	243300,18	485067,31
19022	Toekomstweg 6 Almelo	Gebouwen	11,63	8,10	243300,18	485067,31
19023	Geen verblijfsobject	Gebouwen	11,60	3,00	243286,04	485086,19
19024	Toekomstweg 8a Almelo	Gebouwen	11,64	8,30	243298,10	485077,71
19025	Geen verblijfsobject	Gebouwen	11,62	3,00	243291,99	485086,73
19026	Toekomstweg 20 Almelo	Gebouwen	11,69	8,40	243347,31	485126,28
19027	Geen verblijfsobject	Gebouwen	11,66	3,00	243337,85	485132,58
19028	Twentepoort West 17 Almelo	Gebouwen	10,35	13,30	240952,71	482820,63
19029	Geen verblijfsobject	Gebouwen	10,94	17,70	241700,87	481862,27
19030	Geen verblijfsobject	Gebouwen	11,34	4,60	243706,23	485019,25
19031	Geen verblijfsobject	Gebouwen	11,29	2,80	242695,46	485998,94
19032	Nije Allee 2a Almelo	Gebouwen	11,17	7,90	242045,52	484007,50
19033	Nije Allee 2 Almelo	Gebouwen	11,19	7,90	242044,02	484013,37
19034	Geen verblijfsobject	Gebouwen	12,47	5,80	244008,86	482298,86
19035	Nije Allee 5 Almelo	Gebouwen	11,21	9,10	242020,55	483965,83
19036	Geen verblijfsobject	Gebouwen	10,69	3,00	241108,80	484896,50
19037	Smaragdstraat 38 Almelo	Gebouwen	11,44	8,20	243017,98	484824,56
19038	Smaragdstraat 40 Almelo	Gebouwen	11,45	8,20	243024,11	484830,99
19039	Geen verblijfsobject	Gebouwen	11,43	3,00	243022,52	484845,10
19040	Smaragdstraat 34 Almelo	Gebouwen	11,42	7,90	243017,33	484839,52
19041	Smaragdstraat 42 Almelo	Gebouwen	11,47	8,20	243025,80	484817,11
19042	Smaragdstraat 44 Almelo	Gebouwen	11,49	8,30	243033,32	484824,99
19043	Smaragdstraat 36 Almelo	Gebouwen	11,41	8,10	243010,15	484832,00
19044	Geen verblijfsobject	Gebouwen	11,45	2,60	243026,59	484841,29
19045	Geen verblijfsobject	Gebouwen	11,48	3,00	243034,57	484830,83
19046	Geen verblijfsobject	Gebouwen	11,13	3,00	241922,12	485737,24
19047	Geen verblijfsobject	Gebouwen	12,27	3,60	244960,20	484005,97
19048	Nije Allee 4 Almelo	Gebouwen	11,23	7,60	242089,96	483996,61
19049	Achter de Molen 9 Almelo	Gebouwen	11,17	0,00	241365,81	485550,19
19050	Keeriet 10 Bornerbroek	Gebouwen	10,54	7,70	241274,78	481297,40
19051	Nije Allee 3 Almelo	Gebouwen	11,13	7,50	242015,81	483982,87
19052	Geen verblijfsobject	Gebouwen	10,15	3,00	240277,48	483369,60
19053	Geen verblijfsobject	Gebouwen	11,23	3,00	242465,74	484676,16
19054	Geen verblijfsobject	Gebouwen	11,79	3,00	242414,74	485873,27
19055	Geen verblijfsobject	Gebouwen	11,74	4,10	243423,95	485141,86
19056	Toekomstweg 33 Almelo	Gebouwen	11,74	8,10	243416,03	485138,91
19057	Geen verblijfsobject	Gebouwen	10,92	3,00	242248,37	484264,62
19058	Geen verblijfsobject	Gebouwen	10,98	3,00	242169,87	484341,33
19059	Nijreesweg 66 Almelo	Gebouwen	10,79	8,00	242133,97	484270,27
19060	Nijreesweg 62 Almelo	Gebouwen	10,82	8,20	242115,17	484275,07
19061	Van Lunterenstraat 54 Almelo	Gebouwen	10,93	8,30	242179,41	484338,62
19062	Van Lunterenstraat 50 Almelo	Gebouwen	10,81	8,40	242176,62	484328,81

Model: 221130 Plansituatie 2037 - akoestisch onderzoek
Groep: (hoofdgroep)
Lijst van Gebouwen, voor rekenmethode Wegverkeerslawaai - RMG-2012, wegverkeer

Naam	Omschr.	Groep	Maaiveld	Rel.H	X-1	Y-1
19063	Geen verblijfsobject	Gebouwen	10,92	3,00	242226,60	484328,52
19064	Geen verblijfsobject	Gebouwen	10,96	3,00	242172,78	484340,50
19065	Van Lunterenstraat 56 Almelo	Gebouwen	10,99	8,40	242179,64	484343,86
19066	Geen verblijfsobject	Gebouwen	10,92	3,00	242248,37	484264,62
19067	Van Lunterenstraat 74 Almelo	Gebouwen	10,99	8,30	242245,84	484323,01
19068	Van Lunterenstraat 52 Almelo	Gebouwen	10,77	8,50	242185,18	484326,38
19069	Van Lunterenstraat 55 Almelo	Gebouwen	10,96	8,50	242242,14	484287,66
19070	Van Lunterenstraat 57 Almelo	Gebouwen	10,94	8,30	242245,08	484275,37
19071	Geen verblijfsobject	Gebouwen	10,83	3,00	242224,54	484317,88
19072	Van Lunterenstraat 70 Almelo	Gebouwen	10,90	8,30	242242,86	484312,63
19073	Geen verblijfsobject	Gebouwen	10,85	3,00	242170,01	484330,69
19074	Geen verblijfsobject	Gebouwen	11,06	3,00	242174,28	484348,83
19075	Geen verblijfsobject	Gebouwen	10,83	3,00	242227,45	484317,05
19076	Geen verblijfsobject	Gebouwen	10,92	3,00	242229,52	484327,69
19077	Geen verblijfsobject	Gebouwen	10,86	3,00	242167,09	484331,52
19078	Van Lunterenstraat 68 Almelo	Gebouwen	10,83	8,20	242233,16	484315,41
19079	Van Lunterenstraat 58 Almelo	Gebouwen	10,91	8,30	242189,35	484341,10
19080	Van Lunterenstraat 61 Almelo	Gebouwen	10,94	7,80	242250,62	484274,04
19081	Smaragdstraat 46 Almelo	Gebouwen	11,37	7,80	243071,32	484773,68
19082	Smaragdstraat 48 Almelo	Gebouwen	11,37	7,70	243071,32	484773,68
19083	Geen verblijfsobject	Gebouwen	10,92	3,00	242237,71	484269,02
19084	Geen verblijfsobject	Gebouwen	10,92	3,00	242238,44	484271,96
19085	Van Lunterenstraat 59 Almelo	Gebouwen	10,96	8,10	242247,69	484286,34
19086	Nijreesweg 70 Almelo	Gebouwen	10,86	7,90	242145,33	484273,57
19087	Nijreesweg 72 Almelo	Gebouwen	10,91	8,00	242155,26	484276,38
19088	Nijreesweg 68 Almelo	Gebouwen	10,83	8,20	242136,61	484281,84
19089	Nijreesweg 64 Almelo	Gebouwen	10,82	8,50	242117,81	484286,66
19090	Van Lunterenstraat 72 Almelo	Gebouwen	10,95	8,20	242236,14	484325,79
19091	Geen verblijfsobject	Gebouwen	11,70	3,00	243523,53	485260,99
19092	Reeststraat 1d Almelo	Gebouwen	11,25	8,70	242460,52	485545,32
19093	Reeststraat 1f Almelo	Gebouwen	11,18	8,30	242447,32	485563,95
19094	Reeststraat 1e Almelo	Gebouwen	11,27	8,40	242454,35	485545,04
19095	Reeststraat 1c Almelo	Gebouwen	11,20	8,50	242478,24	485538,52
19096	Reeststraat 1g Almelo	Gebouwen	11,28	8,70	242442,34	485551,08
19097	Reeststraat 1b Almelo	Gebouwen	11,20	8,60	242482,77	485550,25
19098	Maardijk 130 Almelo	Gebouwen	10,19	3,50	241185,25	484234,99
19099	Paradijsweg 25 Almelo	Gebouwen	11,55	7,70	243223,04	485305,47
19100	Nije Allee 1b Almelo	Gebouwen	11,25	7,80	242011,77	484010,96
19101	Palissade 39 Almelo	Gebouwen	11,43	8,90	242030,87	484049,00
19102	Geen verblijfsobject	Gebouwen	11,34	3,00	242012,89	484041,17
19103	Nije Allee 1 Almelo	Gebouwen	11,32	8,10	242014,20	484019,58
19104	Geen verblijfsobject	Gebouwen	11,32	3,00	241966,92	484039,73
19105	Geen verblijfsobject	Gebouwen	11,33	3,00	241967,13	484041,76
19106	Geen verblijfsobject	Gebouwen	11,31	2,90	242005,06	484022,24
19107	Nije Allee 1a Almelo	Gebouwen	11,31	7,90	242027,18	484018,26
19108	Palissade 1 Almelo	Gebouwen	11,34	8,00	241928,38	484055,34
19109	Geen verblijfsobject	Gebouwen	11,32	3,00	241926,66	484038,85
19110	Geen verblijfsobject	Gebouwen	11,32	3,00	241955,77	484042,89
19111	Geen verblijfsobject	Gebouwen	11,33	3,00	242001,55	484042,32
19112	Palissade 9 Almelo	Gebouwen	11,45	8,90	241946,58	484065,08
19113	Palissade 15 Almelo	Gebouwen	11,36	9,00	241968,30	484053,31
19114	Geen verblijfsobject	Gebouwen	11,30	3,00	241932,89	484043,14
19115	Palissade 29 Almelo	Gebouwen	11,39	9,00	242008,19	484051,30
19116	Palissade 7 Almelo	Gebouwen	11,38	8,30	241945,41	484053,62
19117	Geen verblijfsobject	Gebouwen	11,35	3,00	242024,25	484040,04
19118	Geen verblijfsobject	Gebouwen	11,39	3,00	241989,78	484038,84
19119	Geen verblijfsobject	Gebouwen	11,35	3,00	242032,62	484039,15
19120	Palissade 21 Almelo	Gebouwen	11,44	8,90	241985,30	484051,59
19121	Geen verblijfsobject	Gebouwen	11,35	3,00	242013,10	484043,20
19122	Palissade 37 Almelo	Gebouwen	11,50	8,90	242026,37	484061,03
19123	Geen verblijfsobject	Gebouwen	11,37	3,00	241978,25	484038,56
19124	Geen verblijfsobject	Gebouwen	11,31	3,00	241955,57	484040,86
19125	Palissade 13 Almelo	Gebouwen	11,36	8,30	241956,74	484052,47
19126	Palissade 31 Almelo	Gebouwen	11,40	8,90	242013,86	484050,72
19127	Palissade 11 Almelo	Gebouwen	11,38	9,00	241951,08	484053,04
19128	Palissade 27 Almelo	Gebouwen	11,46	9,20	242003,67	484063,34
19129	Palissade 35 Almelo	Gebouwen	11,49	20,60	242020,68	484061,62
19130	Palissade 33 Almelo	Gebouwen	11,48	8,90	242015,02	484062,17
19131	Geen verblijfsobject	Gebouwen	11,37	3,00	242024,45	484042,06
19132	Geen verblijfsobject	Gebouwen	11,38	3,00	241998,58	484042,62
19133	Palissade 3 Almelo	Gebouwen	11,32	8,80	241934,06	484054,77
19134	Geen verblijfsobject	Gebouwen	11,37	3,00	241978,25	484038,56
19135	Geen verblijfsobject	Gebouwen	11,31	3,00	241944,23	484042,01
19136	Geen verblijfsobject	Gebouwen	11,29	3,00	241935,89	484042,85
19137	Geen verblijfsobject	Gebouwen	11,32	3,00	241944,43	484044,04
19138	Geen verblijfsobject	Gebouwen	11,38	3,00	241986,57	484037,72
19139	Palissade 25 Almelo	Gebouwen	11,48	8,80	241998,00	484063,91

Model: 221130 Plansituatie 2037 - akoestisch onderzoek
Groep: (hoofdgroep)
Lijst van Gebouwen, voor rekenmethode Wegverkeerslawaai - RMG-2012, wegverkeer

Naam	Omschr.	Groep	Maaiveld	Rel.H	X-1	Y-1
19140	Palissade 23 Almelo	Gebouwen	11,49	8,90	241986,46	484063,05
19141	Palissade 5 Almelo	Gebouwen	11,35	8,20	241935,22	484066,22
19142	Palissade 17 Almelo	Gebouwen	11,39	8,90	241969,45	484064,76
19143	Palissade 19 Almelo	Gebouwen	11,43	9,00	241979,63	484052,17
19144	Geen verblijfsobject	Gebouwen	10,95	3,00	242799,27	480607,17
19145	Keeriet 12 Bornerbroek	Gebouwen	10,62	7,80	241260,34	481285,66
19146	Geen verblijfsobject	Gebouwen	11,28	3,00	242362,46	485542,22
19147	Geen verblijfsobject	Gebouwen	11,28	3,00	242354,84	485541,51
19148	Geen verblijfsobject	Gebouwen	11,03	2,60	242074,28	485368,45
19149	Geen verblijfsobject	Gebouwen	11,05	3,00	242109,09	485374,12
19150	Geen verblijfsobject	Gebouwen	11,12	3,00	242184,92	485357,14
19151	Geen verblijfsobject	Gebouwen	11,13	3,00	242188,41	485351,28
19152	Geen verblijfsobject	Gebouwen	11,09	3,00	241844,47	485302,22
19153	Geen verblijfsobject	Gebouwen	11,09	3,00	241845,72	485296,93
19154	Geen verblijfsobject	Gebouwen	11,11	2,70	242590,85	484969,16
19155	Geen verblijfsobject	Gebouwen	11,13	3,00	242092,10	484832,25
19156	Geen verblijfsobject	Gebouwen	11,13	3,00	242087,08	484833,08
19157	Geen verblijfsobject	Gebouwen	11,20	3,00	242197,86	484944,50
19158	Geen verblijfsobject	Gebouwen	11,61	3,00	243254,16	484856,89
19159	Geen verblijfsobject	Gebouwen	11,12	5,20	242823,66	484841,35
19160	Geen verblijfsobject	Gebouwen	11,06	3,20	242820,29	484854,06
19161	Geen verblijfsobject	Gebouwen	11,20	3,10	242850,57	484563,64
19162	Geen verblijfsobject	Gebouwen	11,91	5,30	243734,75	484288,11
19163	Geen verblijfsobject	Gebouwen	11,73	2,30	243693,02	484192,23
19164	Geen verblijfsobject	Gebouwen	11,30	0,00	243555,82	485017,46
19165	Geen verblijfsobject	Gebouwen	11,49	3,10	243013,47	485038,41
19167	19166_Bornsestraat Almelo	Gebouwen	11,56	9,10	243005,72	485053,54
19168	Geen verblijfsobject	Gebouwen	10,36	3,00	241161,86	481573,89
19169	Nije Allee 6 Almelo	Gebouwen	11,24	8,20	242119,48	483993,63
19170	Darwin 4 Almelo	Gebouwen	10,39	12,30	241467,51	482232,12
19171	Geen verblijfsobject	Gebouwen	10,70	0,00	240778,25	484667,65
19172	Geen verblijfsobject	Gebouwen	11,81	0,00	243065,22	483868,42
19173	Keeriet 19 Bornerbroek	Gebouwen	10,68	7,80	241324,76	481220,41
19174	Keeriet 17 Bornerbroek	Gebouwen	10,68	8,00	241324,76	481220,41
19175	Geen verblijfsobject	Gebouwen	12,07	9,90	243794,85	484339,99
19176	Geen verblijfsobject	Gebouwen	11,15	3,00	243134,39	485857,24
19177	Goossenmaatsweg 1 Almelo	Gebouwen	10,84	3,30	241603,87	485447,52
19178	Krikkenven 4 Bornerbroek	Gebouwen	12,67	7,30	242708,40	481591,37
19179	Keeriet 16 Bornerbroek	Gebouwen	10,71	7,80	241250,58	481260,39
19180	Het Uilenreef 6 Almelo	Gebouwen	11,65	8,60	243519,23	485184,14
19181	Geen verblijfsobject	Gebouwen	11,23	3,00	241920,80	485294,74
19182	Keeriet 4 Bornerbroek	Gebouwen	10,71	7,90	241311,49	481299,15
19183	Tusveld 6 Bornerbroek	Gebouwen	13,59	5,50	244176,74	481915,99
19184	Geen verblijfsobject	Gebouwen	9,97	3,00	241165,19	484117,26
19185	Geen verblijfsobject	Gebouwen	9,94	3,10	241170,34	484106,48
19186	Geen verblijfsobject	Gebouwen	11,14	5,00	243447,02	485478,60
19187	Geen verblijfsobject	Gebouwen	11,81	0,00	243151,03	485524,42
19188	Bolscher Landen 29a Bornerbroek	Gebouwen	12,67	17,20	242628,59	481059,84
19189	Bornerbroeksestraat 79 Almelo	Gebouwen	11,10	6,50	241790,41	485382,70
19190	Columbus 7 Almelo	Gebouwen	9,48	8,90	239758,36	482413,11
19191	Keeriet 2 Bornerbroek	Gebouwen	10,79	7,40	241315,93	481278,72
19192	Smaragdstraat 57 Almelo	Gebouwen	11,50	8,30	243048,96	484769,39
19193	Smaragdstraat 59 Almelo	Gebouwen	11,57	8,60	243040,24	484760,69
19194	Smaragdstraat 61 Almelo	Gebouwen	11,60	8,60	243049,61	484751,12
19195	Geen verblijfsobject	Gebouwen	11,56	3,00	243049,30	484756,13
19196	Geen verblijfsobject	Gebouwen	11,59	3,00	243045,04	484751,92
19197	Smaragdstraat 63 Almelo	Gebouwen	11,56	8,70	243055,62	484748,42
19198	Geen verblijfsobject	Gebouwen	11,52	3,00	243061,46	484740,97
19199	Geen verblijfsobject	Gebouwen	11,51	3,00	243063,76	484738,69
19200	Smaragdstraat 65 Almelo	Gebouwen	11,50	8,80	243064,87	484738,97
19201	Smaragdstraat 67 Almelo	Gebouwen	11,41	8,70	243075,42	484740,97
19202	Maardijk 91 Almelo	Gebouwen	10,69	7,30	240841,73	483516,56
19203	Geen verblijfsobject	Gebouwen	10,90	3,00	241086,25	485150,36
19204	Geen verblijfsobject	Gebouwen	10,49	13,20	241136,04	485684,05
19205	Geen verblijfsobject	Gebouwen	10,53	3,00	241132,28	485679,41
19206	Geen verblijfsobject	Gebouwen	10,83	3,00	241468,10	485425,20
19207	Geen verblijfsobject	Gebouwen	11,09	2,90	241636,50	485470,40
19208	Geen verblijfsobject	Gebouwen	10,61	3,30	241667,93	485212,88
19209	Geen verblijfsobject	Gebouwen	10,53	2,80	240798,15	485089,85
19210	Agaatstraat 1 Almelo	Gebouwen	11,54	8,80	243057,72	484714,26
19211	Agaatstraat 3 Almelo	Gebouwen	11,54	8,70	243049,02	484714,27
19212	Geen verblijfsobject	Gebouwen	10,16	3,00	240686,64	484476,58
19213	Geen verblijfsobject	Gebouwen	9,26	3,10	240711,55	484459,16
19214	Geen verblijfsobject	Gebouwen	10,04	2,80	240693,73	484472,30
19215	Geen verblijfsobject	Gebouwen	9,53	3,00	240710,88	484484,07
19216	Geen verblijfsobject	Gebouwen	12,87	4,70	244086,55	482099,96
19217	Sportlaan 81 Almelo	Gebouwen	11,71	7,80	243454,07	485135,13

Model: 221130 Plansituatie 2037 - akoestisch onderzoek
Groep: (hoofdgroep)
Lijst van Gebouwen, voor rekenmethode Wegverkeerslawaai - RMG-2012, wegverkeer

Naam	Omschr.	Groep	Maaiveld	Rel.H	X-1	Y-1
19218	Toekomstweg 22 Almelo	Gebouwen	11,67	8,00	243368,42	485142,07
19219	Geen verblijfsobject	Gebouwen	11,61	3,00	243360,54	485150,28
19220	Het Zeiger 8 Almelo	Gebouwen	11,56	7,70	243346,60	485165,58
19221	Het Zeiger 6 Almelo	Gebouwen	11,57	7,70	243339,96	485183,43
19222	Geen verblijfsobject	Gebouwen	11,32	6,50	244086,71	485824,06
19223	Kieftsbeeklaan 10 Almelo	Gebouwen	11,55	8,90	243004,78	485429,55
19224	Geen verblijfsobject	Gebouwen	11,69	3,00	242861,05	485133,06
19225	Geen verblijfsobject	Gebouwen	10,34	3,00	240524,07	484311,78
19226	Het Vossekamp 15 Almelo	Gebouwen	11,86	7,50	243475,99	485010,79
19227	Geen verblijfsobject	Gebouwen	12,64	5,40	243353,48	482348,81
19228	Geen verblijfsobject	Gebouwen	10,63	2,90	241614,76	484677,44
19229	Seeland 1 Almelo	Gebouwen	11,03	8,10	243651,02	485739,12
19230	Geen verblijfsobject	Gebouwen	10,58	3,00	242289,41	484331,70
19231	Geen verblijfsobject	Gebouwen	9,80	2,70	242064,45	484416,03
19232	Geen verblijfsobject	Gebouwen	10,84	3,00	242072,40	484532,65
19233	Geen verblijfsobject	Gebouwen	12,50	3,00	242207,37	484534,11
19234	Geen verblijfsobject	Gebouwen	11,00	3,00	242119,67	484463,39
19235	Geen verblijfsobject	Gebouwen	11,25	2,70	242602,82	485837,39
19236	Geen verblijfsobject	Gebouwen	11,03	2,80	239860,80	482220,56
19237	Geen verblijfsobject	Gebouwen	11,39	3,00	242933,68	485274,46
19238	Geen verblijfsobject	Gebouwen	11,18	3,00	243216,94	485456,08
19239	Geen verblijfsobject	Gebouwen	10,94	2,90	241314,25	485380,78
19240	Geen verblijfsobject	Gebouwen	11,19	3,00	241635,21	485612,14
19241	Geen verblijfsobject	Gebouwen	10,95	3,00	241647,83	485391,74
19242	Geen verblijfsobject	Gebouwen	10,72	3,00	241061,25	485120,78
19243	Geen verblijfsobject	Gebouwen	10,88	3,00	241246,88	485554,07
19244	Geen verblijfsobject	Gebouwen	10,88	3,00	241206,47	485553,56
19245	Geen verblijfsobject	Gebouwen	11,53	3,00	242879,54	485082,90
19246	Geen verblijfsobject	Gebouwen	11,46	0,00	243007,35	485807,99
19247	Geen verblijfsobject	Gebouwen	10,65	3,00	240951,83	484774,31
19248	Geen verblijfsobject	Gebouwen	10,56	2,40	241568,97	485036,83
19249	Keeriet 24 Bornerbroek	Gebouwen	10,64	7,90	241275,94	481203,19
19250	Geen verblijfsobject	Gebouwen	10,70	3,00	243510,63	484780,01
19251	Geen verblijfsobject	Gebouwen	10,74	3,00	243513,58	484779,30
19252	Geen verblijfsobject	Gebouwen	11,92	3,00	243725,93	484654,52
19253	Geen verblijfsobject	Gebouwen	11,81	3,80	243714,84	484663,89
19254	Geen verblijfsobject	Gebouwen	11,63	3,00	242219,83	485808,52
19255	Nijreesweg 76 Almelo	Gebouwen	10,88	8,30	242200,83	484256,32
19256	Geen verblijfsobject	Gebouwen	11,54	3,00	242632,25	485940,18
19257	Geen verblijfsobject	Gebouwen	11,44	3,00	242160,07	485630,87
19258	Geen verblijfsobject	Gebouwen	11,46	3,00	242386,32	485706,34
19259	Geen verblijfsobject	Gebouwen	11,18	3,00	242647,79	485532,14
19260	Geen verblijfsobject	Gebouwen	10,43	0,00	239938,18	482187,64
19261	Geen verblijfsobject	Gebouwen	10,50	0,00	239994,32	482206,59
19262	Keeriet 22 Bornerbroek	Gebouwen	10,66	7,60	241268,23	481216,97
19263	Geen verblijfsobject	Gebouwen	11,32	3,00	243996,93	484423,24
19264	Geen verblijfsobject	Gebouwen	11,43	2,90	243990,53	484414,94
19265	Geen verblijfsobject	Gebouwen	10,97	3,00	243988,51	484426,62
19266	Geen verblijfsobject	Gebouwen	11,79	3,00	243992,96	484406,43
19267	Geen verblijfsobject	Gebouwen	11,47	3,00	243987,47	484411,14
19268	Geen verblijfsobject	Gebouwen	10,03	0,00	240407,43	485228,06
19269	Geen verblijfsobject	Gebouwen	11,00	6,50	241828,83	483843,00
19270	Geen verblijfsobject	Gebouwen	11,39	3,00	242894,07	485335,28
19271	Geen verblijfsobject	Gebouwen	11,62	2,40	243058,88	485141,05
19272	Geen verblijfsobject	Gebouwen	11,44	3,00	244212,22	484249,52
19273	Geen verblijfsobject	Gebouwen	11,38	3,50	244314,49	484232,26
19274	Geen verblijfsobject	Gebouwen	11,28	3,00	244547,43	484009,26
19275	Geen verblijfsobject	Gebouwen	11,24	4,70	244548,63	484011,85
19276	Geen verblijfsobject	Gebouwen	11,31	3,00	244540,39	484009,28
19277	Geen verblijfsobject	Gebouwen	11,49	5,80	243086,58	485285,57
19278	Geen verblijfsobject	Gebouwen	11,46	3,00	243028,25	484835,46
19279	Geen verblijfsobject	Gebouwen	11,42	3,00	243018,92	484845,75
19280	Van Lunterenstraat 20 Almelo	Gebouwen	10,96	19,60	242098,50	484367,06
19281	Van Lunterenstraat 22 Almelo	Gebouwen	10,91	19,60	242097,11	484362,15
19282	Van Lunterenstraat 24 Almelo	Gebouwen	10,88	19,60	242095,72	484357,24
19283	Van Lunterenstraat 26 Almelo	Gebouwen	10,81	19,60	242085,16	484354,94
19284	Van Lunterenstraat 28 Almelo	Gebouwen	10,84	8,60	242094,32	484352,34
19285	Geen verblijfsobject	Gebouwen	10,86	3,00	242100,68	484350,54
19286	Geen verblijfsobject	Gebouwen	10,88	3,00	242103,60	484349,71
19287	Geen verblijfsobject	Gebouwen	10,96	3,00	242106,40	484359,51
19288	Geen verblijfsobject	Gebouwen	10,95	3,00	242103,48	484360,34
19289	Geen verblijfsobject	Gebouwen	11,02	3,00	242106,68	484368,18
19290	Geen verblijfsobject	Gebouwen	10,98	3,00	242111,06	484358,20
19291	Geen verblijfsobject	Gebouwen	10,97	3,00	242108,13	484359,02
19292	Geen verblijfsobject	Gebouwen	10,89	3,00	242105,34	484349,22
19293	Geen verblijfsobject	Gebouwen	10,87	3,00	242104,78	484347,31
19294	Van Lunterenstraat 30 Almelo	Gebouwen	10,82	8,60	242123,73	484344,00

Model: 221130 Plansituatie 2037 - akoestisch onderzoek
Groep: (hoofdgroep)
Lijst van Gebouwen, voor rekenmethode Wegverkeerslawaai - RMG-2012, wegverkeer

Naam	Omschr.	Groep	Maaiveld	Rel.H	X-1	Y-1
19295	Van Lunterenstraat 32 Almelo	Gebouwen	10,94	19,70	242115,93	484351,51
19296	Van Lunterenstraat 34 Almelo	Gebouwen	10,99	19,60	242117,33	484356,42
19297	Van Lunterenstraat 36 Almelo	Gebouwen	10,95	19,60	242127,90	484358,71
19298	Van Lunterenstraat 38 Almelo	Gebouwen	11,04	19,60	242118,72	484361,32
19299	Van Lunterenstraat 42 Almelo	Gebouwen	11,09	8,60	242160,29	484349,36
19300	Van Lunterenstraat 44 Almelo	Gebouwen	10,96	8,60	242157,51	484339,55
19301	Van Lunterenstraat 46 Almelo	Gebouwen	10,89	8,60	242156,11	484334,64
19302	Van Lunterenstraat 48 Almelo	Gebouwen	10,82	8,50	242146,93	484337,25
19303	Geen verblijfsobject	Gebouwen	10,88	3,00	242162,42	484332,84
19304	Geen verblijfsobject	Gebouwen	10,88	3,00	242165,84	484334,00
19305	Geen verblijfsobject	Gebouwen	10,98	3,00	242168,15	484341,82
19306	Geen verblijfsobject	Gebouwen	11,00	3,00	242165,23	484342,65
19307	Geen verblijfsobject	Gebouwen	11,03	3,00	242109,54	484367,36
19308	Van Lunterenstraat 40 Almelo	Gebouwen	11,09	8,60	242160,29	484349,36
19309	Geen verblijfsobject	Gebouwen	11,10	3,00	242168,38	484350,45
19311	19310_Pastoor Ossestraat Bornerbroek	Gebouwen	10,89	9,20	241495,86	480974,23
19312	Keeriet 14 Bornerbroek	Gebouwen	11,03	7,40	241243,25	481281,31
19313	Geen verblijfsobject	Gebouwen	11,31	0,00	242715,86	485373,32
19314	Geen verblijfsobject	Gebouwen	11,22	3,00	242110,26	484013,24
19315	Geen verblijfsobject	Gebouwen	10,88	3,00	241442,14	484803,93
19316	Geen verblijfsobject	Gebouwen	10,86	3,00	241431,35	484803,92
19317	Geen verblijfsobject	Gebouwen	10,85	3,00	241420,55	484803,91
19318	Geen verblijfsobject	Gebouwen	10,85	3,00	241398,93	484803,89
19319	Geen verblijfsobject	Gebouwen	10,85	3,00	241388,15	484803,88
19320	Geen verblijfsobject	Gebouwen	10,85	3,00	241409,72	484803,90
19321	Van Lunterenstraat 60 Almelo	Gebouwen	10,97	8,30	242217,18	484331,23
19322	Van Lunterenstraat 62 Almelo	Gebouwen	10,97	8,30	242217,18	484331,23
19323	Van Lunterenstraat 64 Almelo	Gebouwen	10,87	8,40	242215,35	484320,52
19324	Van Lunterenstraat 66 Almelo	Gebouwen	10,92	8,10	242204,46	484323,64
19325	Geen verblijfsobject	Gebouwen	10,82	3,00	242222,17	484316,46
19326	Geen verblijfsobject	Gebouwen	10,84	3,00	242222,74	484318,40
19327	Geen verblijfsobject	Gebouwen	10,94	0,00	242223,68	484329,36
19328	Geen verblijfsobject	Gebouwen	10,96	3,00	242224,20	484331,37
19329	Wolbes Landen 1h Bornerbroek	Gebouwen	10,66	6,50	241339,65	481281,63
19330	Tusveld 32 Bornerbroek	Gebouwen	12,47	7,30	243480,81	483185,73
19331	Geen verblijfsobject	Gebouwen	12,32	5,20	243499,33	483194,24
19332	Geen verblijfsobject	Gebouwen	10,70	3,00	241459,69	483177,23
19333	Geen verblijfsobject	Gebouwen	10,64	3,00	241467,73	483202,20
19334	Geen verblijfsobject	Gebouwen	11,29	4,20	242042,92	483512,02
19335	Geen verblijfsobject	Gebouwen	11,05	3,00	242046,73	483611,46
19336	Geen verblijfsobject	Gebouwen	10,59	3,00	241964,03	483667,46
19337	Geen verblijfsobject	Gebouwen	10,59	3,00	241964,03	483667,46
19338	Geen verblijfsobject	Gebouwen	10,49	3,00	241313,67	481310,77
19339	Geen verblijfsobject	Gebouwen	10,96	2,90	242102,80	484208,60
19340	Geen verblijfsobject	Gebouwen	10,79	3,00	241657,28	483997,98
19341	Geen verblijfsobject	Gebouwen	10,32	2,40	240975,47	483892,86
19342	Geen verblijfsobject	Gebouwen	10,44	3,00	241285,62	483903,23
19343	Maatkampsdwarsweg 2 Bornerbroek	Gebouwen	11,94	7,50	242636,69	482192,02
19344	Geen verblijfsobject	Gebouwen	11,39	6,00	242599,16	482202,04
19345	Acaciaplein 28GA01 Almelo	Gebouwen	10,72	5,20	241031,57	485054,68
19346	Geen verblijfsobject	Gebouwen	11,67	3,00	243110,90	485411,84
19347	Geen verblijfsobject	Gebouwen	11,15	3,00	242408,65	485114,47
19348	Geen verblijfsobject	Gebouwen	12,75	5,70	242911,91	481430,94
19349	Geen verblijfsobject	Gebouwen	10,38	2,80	240466,43	483085,60
19350	Geen verblijfsobject	Gebouwen	10,16	3,00	240601,10	483248,55
19351	Het Vossekamp 7 Almelo	Gebouwen	11,89	7,90	243430,01	484968,33
19352	Geen verblijfsobject	Gebouwen	12,64	3,00	242630,08	481079,85
19353	Geen verblijfsobject	Gebouwen	12,19	3,40	244541,67	483822,11
19354	Bornsestraat 293 Almelo	Gebouwen	11,49	5,90	243142,53	484930,55
19355	Robijnstraat 13 Almelo	Gebouwen	11,55	8,20	243134,57	484804,87
19356	Robijnstraat 15 Almelo	Gebouwen	11,63	8,10	243141,63	484797,65
19357	Robijnstraat 17 Almelo	Gebouwen	11,47	8,10	243128,79	484785,06
19358	Robijnstraat 23 Almelo	Gebouwen	11,49	8,20	243115,94	484772,47
19359	Robijnstraat 21 Almelo	Gebouwen	11,47	8,10	243117,85	484783,38
19360	Robijnstraat 19 Almelo	Gebouwen	11,47	8,20	243117,85	484783,38
19361	Christoffelstraat 1a Almelo	Gebouwen	11,46	8,60	242898,89	485104,63
19362	Christoffelstraat 1b Almelo	Gebouwen	11,46	9,20	242898,89	485104,63
19363	Christoffelstraat 1c Almelo	Gebouwen	11,46	9,30	242893,21	485088,10
19364	Christoffelstraat 1d Almelo	Gebouwen	11,39	9,10	242902,95	485084,75
19365	Geen verblijfsobject	Gebouwen	11,45	3,00	242890,62	485079,18
19366	Geen verblijfsobject	Gebouwen	11,45	3,00	242899,39	485095,23
19367	Geen verblijfsobject	Gebouwen	11,41	3,00	242908,39	485110,11
19368	Geen verblijfsobject	Gebouwen	11,48	3,00	242896,51	485096,21
19369	Geen verblijfsobject	Gebouwen	10,57	0,00	242019,74	481738,37
19370	Nije Allee 6a Almelo	Gebouwen	11,24	8,40	242120,36	483993,59
19371	Nije Allee 2b Almelo	Gebouwen	11,18	7,80	242042,52	483991,50
19372	Huttenweg 3 Almelo	Gebouwen	10,50	5,80	240231,63	483619,69

Model: 221130 Plansituatie 2037 - akoestisch onderzoek
Groep: (hoofdgroep)
Lijst van Gebouwen, voor rekenmethode Wegverkeerslawaai - RMG-2012, wegverkeer

Naam	Omschr.	Groep	Maaiveld	Rel.H	X-1	Y-1
19374	19373_Kloosterhofpad Almelo	Gebouwen	0,00	14,90	241916,57	486121,96
19375	Wolbert 8 Bornerbroek	Gebouwen	10,62	7,20	241667,95	481318,66
19376	Geen verblijfsobject	Gebouwen	11,37	0,00	243293,62	485562,54
19377	Van Lunterenstraat 45 Almelo	Gebouwen	10,94	6,10	242205,48	484294,71
19378	Smaragdstraat 17 Almelo	Gebouwen	11,37	9,10	243061,71	484917,34
19379	Smaragdstraat 31 Almelo	Gebouwen	11,38	9,10	243033,05	484890,91
19380	Smaragdstraat 29 Almelo	Gebouwen	11,34	9,10	243026,99	484898,24
19381	Smaragdstraat 11 Almelo	Gebouwen	11,38	9,00	243074,63	484943,35
19382	Smaragdstraat 9 Almelo	Gebouwen	11,39	9,40	243081,30	484936,58
19383	Smaragdstraat 7 Almelo	Gebouwen	11,37	9,10	243089,01	484944,15
19384	Smaragdstraat 5 Almelo	Gebouwen	11,36	9,10	243082,34	484950,93
19385	Smaragdstraat 3 Almelo	Gebouwen	11,35	9,40	243086,18	484954,71
19386	Smaragdstraat 13 Almelo	Gebouwen	11,38	9,00	243069,42	484924,92
19387	Smaragdstraat 15 Almelo	Gebouwen	11,34	9,40	243062,74	484931,70
19388	Smaragdstraat 19 Almelo	Gebouwen	11,33	9,00	243051,19	484920,34
19389	Smaragdstraat 21 Almelo	Gebouwen	11,37	9,30	243057,86	484913,56
19390	Smaragdstraat 23 Almelo	Gebouwen	11,33	8,90	243047,34	484916,54
19391	Smaragdstraat 25 Almelo	Gebouwen	11,36	8,90	243045,71	484901,36
19392	Smaragdstraat 27 Almelo	Gebouwen	11,35	9,40	243037,21	484894,35
19393	Smaragdstraat 33 Almelo	Gebouwen	11,40	9,30	243028,88	484887,47
19394	Smaragdstraat 35 Almelo	Gebouwen	11,34	8,80	243018,66	484891,36
19395	Smaragdstraat 22 Almelo	Gebouwen	11,40	8,90	243068,92	484900,32
19396	Smaragdstraat 20 Almelo	Gebouwen	11,45	9,40	243079,45	484897,35
19397	Smaragdstraat 18 Almelo	Gebouwen	11,42	9,10	243072,78	484904,12
19398	Smaragdstraat 16 Almelo	Gebouwen	11,42	9,40	243076,62	484907,89
19399	Smaragdstraat 14 Almelo	Gebouwen	11,44	9,10	243090,98	484908,68
19400	Smaragdstraat 12 Almelo	Gebouwen	11,41	9,40	243088,18	484919,26
19401	Smaragdstraat 10 Almelo	Gebouwen	11,41	9,00	243094,86	484912,49
19402	Geen verblijfsobject	Gebouwen	11,41	3,00	243105,46	484905,98
19403	Geen verblijfsobject	Gebouwen	11,45	3,00	243100,91	484901,99
19404	Geen verblijfsobject	Gebouwen	11,46	3,00	243098,14	484901,59
19405	Geen verblijfsobject	Gebouwen	11,47	3,00	243090,85	484897,90
19406	Geen verblijfsobject	Gebouwen	11,48	3,00	243087,69	484892,34
19407	Geen verblijfsobject	Gebouwen	11,45	3,00	243084,11	484889,18
19408	Geen verblijfsobject	Gebouwen	11,43	3,00	243080,44	484888,65
19409	Geen verblijfsobject	Gebouwen	11,51	3,00	243058,28	484868,05
19410	Geen verblijfsobject	Gebouwen	11,51	3,00	243053,08	484861,16
19411	Geen verblijfsobject	Gebouwen	11,49	3,00	243042,92	484845,28
19412	Geen verblijfsobject	Gebouwen	11,51	3,00	243055,17	484863,35
19413	Geen verblijfsobject	Gebouwen	11,52	3,00	243057,82	484860,90
19414	Geen verblijfsobject	Gebouwen	11,51	3,00	243051,84	484851,69
19415	Geen verblijfsobject	Gebouwen	11,51	3,00	243050,36	484853,10
19416	Geen verblijfsobject	Gebouwen	11,50	3,00	243049,16	484854,09
19417	Diamantstraat 4 Almelo	Gebouwen	11,53	9,40	243052,85	484828,28
19418	Diamantstraat 10 Almelo	Gebouwen	11,54	9,10	243064,06	484840,02
19419	Geen verblijfsobject	Gebouwen	11,49	3,00	243045,60	484853,32
19420	Diamantstraat 14 Almelo	Gebouwen	11,51	9,00	243071,50	484847,82
19421	Diamantstraat 2 Almelo	Gebouwen	11,51	8,90	243045,99	484834,85
19422	Smaragdstraat 47 Almelo	Gebouwen	11,27	8,90	242980,17	484855,33
19423	Smaragdstraat 49 Almelo	Gebouwen	11,42	9,00	242988,79	484851,33
19424	Diamantstraat 6 Almelo	Gebouwen	11,54	9,00	243056,57	484832,18
19425	Diamantstraat 8 Almelo	Gebouwen	11,53	9,40	243057,18	484846,58
19426	Geen verblijfsobject	Gebouwen	11,52	3,00	243059,30	484859,49
19427	Geen verblijfsobject	Gebouwen	11,24	3,00	242971,29	484859,07
19428	Geen verblijfsobject	Gebouwen	11,21	3,00	242967,70	484858,41
19429	Geen verblijfsobject	Gebouwen	11,18	3,00	242963,16	484851,74
19430	Smaragdstraat 51 Almelo	Gebouwen	11,53	8,90	242984,25	484841,52
19431	Smaragdstraat 39 Almelo	Gebouwen	11,31	9,30	243006,83	484881,59
19432	Geen verblijfsobject	Gebouwen	11,18	3,00	242963,16	484851,74
19433	Smaragdstraat 43 Almelo	Gebouwen	11,32	9,40	242994,33	484871,28
19434	Smaragdstraat 37 Almelo	Gebouwen	11,34	9,00	243011,17	484885,17
19435	Geen verblijfsobject	Gebouwen	11,28	3,00	242989,34	484877,39
19436	Smaragdstraat 45 Almelo	Gebouwen	11,37	8,90	243000,37	484863,95
19437	Geen verblijfsobject	Gebouwen	11,25	3,00	242995,06	484883,77
19438	Geen verblijfsobject	Gebouwen	11,28	3,00	242988,49	484878,43
19439	Geen verblijfsobject	Gebouwen	11,26	3,00	243001,88	484887,73
19440	Geen verblijfsobject	Gebouwen	11,27	3,00	243011,53	484899,94
19441	Geen verblijfsobject	Gebouwen	11,48	3,00	243033,24	484835,14
19442	Diamantstraat 12 Almelo	Gebouwen	11,52	9,40	243064,63	484854,38
19443	Geen verblijfsobject	Gebouwen	11,30	3,00	243048,03	484931,27
19444	Geen verblijfsobject	Gebouwen	11,50	3,00	243044,39	484843,86
19445	Geen verblijfsobject	Gebouwen	11,29	3,00	243017,37	484904,99
19446	Geen verblijfsobject	Gebouwen	11,32	3,00	243054,23	484974,65
19447	Smaragdstraat 24 Almelo	Gebouwen	11,48	9,10	243047,97	484880,51
19448	Geen verblijfsobject	Gebouwen	11,31	3,00	243020,96	484905,65
19449	Smaragdstraat 41 Almelo	Gebouwen	11,35	9,00	243004,54	484867,39
19450	Smaragdstraat 51a Almelo	Gebouwen	11,35	8,90	242975,63	484845,51

Model: 221130 Plansituatie 2037 - akoestisch onderzoek
Groep: (hoofdgroep)
Lijst van Gebouwen, voor rekenmethode Wegverkeerslawaai - RMG-2012, wegverkeer

Naam	Omschr.	Groep	Maaiveld	Rel.H	X-1	Y-1
19451	Smaragdstraat 30 Almelo	Gebouwen	11,48	9,30	243045,67	484866,30
19452	Smaragdstraat 1 Almelo	Gebouwen	11,39	9,10	243090,04	484958,50
19453	Smaragdstraat 26 Almelo	Gebouwen	11,47	9,50	243043,81	484877,08
19454	Smaragdstraat 32 Almelo	Gebouwen	11,44	8,90	243031,16	484866,65
19455	Geen verblijfsobject	Gebouwen	11,28	3,00	243012,96	484898,48
19456	Geen verblijfsobject	Gebouwen	11,29	3,00	243039,34	484924,72
19457	Geen verblijfsobject	Gebouwen	11,25	3,00	243027,85	484914,52
19458	Smaragdstraat 28 Almelo	Gebouwen	11,49	9,10	243049,85	484869,75
19459	Geen verblijfsobject	Gebouwen	11,28	3,00	243035,76	484924,06
19460	Geen verblijfsobject	Gebouwen	11,26	3,00	243001,92	484887,68
19461	Geen verblijfsobject	Gebouwen	11,30	3,00	243054,34	484940,29
19462	Geen verblijfsobject	Gebouwen	11,35	3,00	243080,19	484960,81
19463	Geen verblijfsobject	Gebouwen	11,39	3,00	243084,01	484964,58
19464	Geen verblijfsobject	Gebouwen	11,36	3,00	243066,22	484951,90
19465	Weggelerstraat 2a Almelo	Gebouwen	11,30	8,90	243049,63	484986,31
19466	Geen verblijfsobject	Gebouwen	11,33	3,00	243060,09	484980,39
19467	Geen verblijfsobject	Gebouwen	11,30	3,00	243052,19	484938,17
19468	Geen verblijfsobject	Gebouwen	11,35	3,00	243063,64	484979,57
19469	Weggelerstraat 2b Almelo	Gebouwen	11,30	9,00	243043,03	484993,14
19470	Geen verblijfsobject	Gebouwen	11,24	3,00	243026,42	484915,98
19471	Geen verblijfsobject	Gebouwen	11,30	3,00	243048,03	484931,27
19472	Geen verblijfsobject	Gebouwen	11,36	3,00	243067,65	484950,45
19473	Geen verblijfsobject	Gebouwen	11,35	3,00	243080,19	484960,81
19474	Geen verblijfsobject	Gebouwen	11,36	3,00	243070,38	484955,39
19475	Weggelerstraat 2c Almelo	Gebouwen	11,34	9,10	243046,92	484996,88
19476	Nijreesweg 78 Almelo	Gebouwen	10,87	8,20	242206,73	484254,56
19477	Smaragdstraat 50 Almelo	Gebouwen	11,39	6,60	243084,44	484760,30
19478	Smaragdstraat 52 Almelo	Gebouwen	11,45	6,80	243088,65	484756,00
19479	Keeriet 8 Bornerbroek	Gebouwen	10,65	6,60	241281,46	481304,68
19480	Wolbert 10 Bornerbroek	Gebouwen	10,49	7,30	241642,97	481323,47
19481	Geen verblijfsobject	Gebouwen	10,71	3,70	241249,67	480926,48
19482	Nijreesweg 13 Almelo	Gebouwen	10,92	9,20	241939,36	484273,68
19483	Nijreesweg 11 Almelo	Gebouwen	10,90	9,00	241929,11	484275,90
19484	Geen verblijfsobject	Gebouwen	11,01	3,00	242194,90	481029,90
19485	Bolscherdwarsweg 1 Bornerbroek	Gebouwen	10,89	7,20	242182,98	481016,08
19486	Geen verblijfsobject	Gebouwen	11,02	3,70	241991,14	483835,01
19487	Geen verblijfsobject	Gebouwen	11,05	3,00	241978,14	483836,16
19488	Geen verblijfsobject	Gebouwen	10,77	3,00	241491,48	483129,68
19489	Geen verblijfsobject	Gebouwen	10,83	0,00	241456,69	485408,80
19490	De Valk 25a Almelo	Gebouwen	10,82	3,00	240759,13	483882,64
19491	Geen verblijfsobject	Gebouwen	10,44	3,00	241239,52	483908,51
19492	Geen verblijfsobject	Gebouwen	10,47	3,00	241111,02	483589,54
19493	Keeriet 21 Bornerbroek	Gebouwen	10,69	8,20	241334,15	481229,40
19494	Keeriet 23 Bornerbroek	Gebouwen	10,69	8,00	241345,75	481239,88
19495	Van Lunterenstraat 51 Almelo	Gebouwen	10,95	7,80	242224,37	484291,91
19496	Van Lunterenstraat 41 Almelo	Gebouwen	11,02	8,50	242173,95	484290,67
19497	Van Lunterenstraat 43 Almelo	Gebouwen	10,96	8,30	242177,23	484302,15
19498	Van Lunterenstraat 49 Almelo	Gebouwen	10,92	8,00	242216,21	484282,22
19499	Van Lunterenstraat 39 Almelo	Gebouwen	10,94	8,00	242156,62	484296,26
19500	Van Lunterenstraat 35 Almelo	Gebouwen	10,93	8,70	242151,80	484300,13
19501	Van Lunterenstraat 37 Almelo	Gebouwen	10,93	8,30	242151,80	484300,13
19502	Van Lunterenstraat 33 Almelo	Gebouwen	10,96	8,60	242148,77	484310,29
19503	Van Lunterenstraat 47 Almelo	Gebouwen	10,93	8,30	242211,78	484283,28
19504	Geen verblijfsobject	Gebouwen	10,44	3,00	241552,33	481192,92
19505	Keeriet 15 Bornerbroek	Gebouwen	10,85	8,00	241301,90	481220,94
19506	Tusveld 83 Bornerbroek	Gebouwen	11,97	3,50	242658,51	482794,85
19507	Wolbert 6 Bornerbroek	Gebouwen	10,05	7,00	241688,86	481318,17
19508	Wolbert 4 Bornerbroek	Gebouwen	10,84	7,40	241678,18	481297,52
19509	Derks 8 Bornerbroek	Gebouwen	10,40	8,70	241703,49	481260,12
19510	Nije Allee 6b Almelo	Gebouwen	11,30	6,70	242139,85	483993,22
19511	Geen verblijfsobject	Gebouwen	11,61	7,20	243822,10	483846,02
19512	Geen verblijfsobject	Gebouwen	12,38	19,70	242597,24	481146,59
19513	Derks 1 Bornerbroek	Gebouwen	10,72	4,00	241688,68	481289,13
19514	Nijreesweg 84 Almelo	Gebouwen	10,93	7,90	242259,94	484242,38
19515	Derks 4 Bornerbroek	Gebouwen	10,59	8,20	241679,49	481252,03
19516	Geen verblijfsobject	Gebouwen	10,64	3,00	240315,75	484911,58
19517	Geen verblijfsobject	Gebouwen	11,06	3,00	241995,35	485428,92
19518	Wolbert 2 Bornerbroek	Gebouwen	10,74	8,00	241662,00	481289,08
19519	Nijreesweg 54 Almelo	Gebouwen	11,05	9,10	242080,14	484295,99
19520	Nijreesweg 56 Almelo	Gebouwen	10,92	8,40	242083,44	484283,72
19521	Nijreesweg 60 Almelo	Gebouwen	10,92	8,40	242096,14	484278,86
19522	Nijreesweg 58 Almelo	Gebouwen	10,94	8,80	242099,06	484291,67
19523	Nijreesweg 74 Almelo	Gebouwen	10,96	7,90	242165,76	484277,17
19524	Nije Allee 4a Almelo	Gebouwen	11,24	8,80	242101,36	483989,66
19525	Diamantstraat 16 Almelo	Gebouwen	11,47	8,90	243098,20	484873,97
19526	Diamantstraat 18 Almelo	Gebouwen	11,48	8,80	243091,00	484882,68
19527	Diamantstraat 20 Almelo	Gebouwen	11,45	8,80	243106,40	484896,93

Model: 221130 Plansituatie 2037 - akoestisch onderzoek
Groep: (hoofdgroep)
Lijst van Gebouwen, voor rekenmethode Wegverkeerslawaai - RMG-2012, wegverkeer

Naam	Omschr.	Groep	Maaiveld	Rel.H	X-1	Y-1
19528	Diamantstraat 22 Almelo	Gebouwen	11,46	8,70	243114,43	484887,39
19529	Geen verblijfsobject	Gebouwen	11,84	4,20	243676,37	484312,70
19530	Geen verblijfsobject	Gebouwen	11,75	3,00	243663,55	484280,35
19531	Geen verblijfsobject	Gebouwen	10,78	3,00	240975,85	485295,85
19532	Geen verblijfsobject	Gebouwen	10,81	3,00	241068,43	485583,06
19533	Geen verblijfsobject	Gebouwen	10,96	3,00	242265,65	484270,53
19534	Geen verblijfsobject	Gebouwen	10,95	3,00	242160,92	484285,87
19535	Geen verblijfsobject	Gebouwen	10,96	3,00	242162,98	484285,28
19536	Geen verblijfsobject	Gebouwen	10,92	3,00	241244,99	485446,76
19537	Geen verblijfsobject	Gebouwen	10,83	3,00	241148,14	485239,32
19538	Keeriet 7 Bornerbroek	Gebouwen	10,87	5,90	241306,31	481260,35
19539	Geen verblijfsobject	Gebouwen	11,02	3,00	241236,54	485153,91
19540	Geen verblijfsobject	Gebouwen	10,46	3,00	241453,08	485070,62
19541	Geen verblijfsobject	Gebouwen	10,92	3,00	241373,34	485084,10
19542	Geen verblijfsobject	Gebouwen	10,91	3,00	242204,21	484272,88
19543	Geen verblijfsobject	Gebouwen	10,90	3,00	242216,69	484275,39
19544	Nije Allee 5a Almelo	Gebouwen	11,20	7,30	242019,88	483952,48
19545	Geen verblijfsobject	Gebouwen	10,85	3,50	241386,22	485401,16
19546	Van Lunterenstraat 23 Almelo	Gebouwen	10,92	19,70	242105,63	484311,84
19547	Van Lunterenstraat 25 Almelo	Gebouwen	10,89	19,50	242111,11	484310,28
19548	Van Lunterenstraat 27 Almelo	Gebouwen	10,86	8,80	242113,95	484320,22
19549	Van Lunterenstraat 21 Almelo	Gebouwen	11,00	8,30	242085,96	484315,80
19550	Van Lunterenstraat 19 Almelo	Gebouwen	11,00	8,60	242085,96	484315,80
19551	Van Lunterenstraat 29 Almelo	Gebouwen	10,80	8,50	242130,60	484307,51
19552	Geen verblijfsobject	Gebouwen	11,56	3,20	242195,09	485903,03
19553	Geen verblijfsobject	Gebouwen	10,92	3,00	242153,08	484291,24
19554	Geen verblijfsobject	Gebouwen	10,91	3,00	242144,54	484295,48
19555	Geen verblijfsobject	Gebouwen	10,90	3,00	242143,71	484292,56
19556	Geen verblijfsobject	Gebouwen	11,02	3,00	242180,28	484284,11
19558	19557_Columbus Almelo	Gebouwen	9,90	0,00	240362,06	482141,80
19559	Geen verblijfsobject	Gebouwen	11,20	4,00	242960,56	485016,61
19560	Geen verblijfsobject	Gebouwen	11,20	5,00	242961,14	485016,29
19561	Geen verblijfsobject	Gebouwen	11,56	3,00	243132,12	485528,13
19562	Nijreesweg 82 Almelo	Gebouwen	10,88	7,80	242237,64	484247,47
19563	Van Lunterenstraat 11 Almelo	Gebouwen	10,94	8,60	242046,17	484325,08
19564	Van Lunterenstraat 9 Almelo	Gebouwen	10,83	8,70	242047,00	484337,57
19565	Nijreesweg 36 Almelo	Gebouwen	10,71	7,90	241974,68	484328,26
19566	Geen verblijfsobject	Gebouwen	11,34	2,70	242150,92	485102,86
19567	Geen verblijfsobject	Gebouwen	11,28	2,60	242166,59	485129,26
19568	Geen verblijfsobject	Gebouwen	11,34	3,00	242151,79	485092,73
19569	Geen verblijfsobject	Gebouwen	11,29	3,00	242230,31	485089,75
19570	Geen verblijfsobject	Gebouwen	10,91	3,00	243487,46	485691,50
19571	Geen verblijfsobject	Gebouwen	13,07	3,70	243173,92	485541,70
19572	Geen verblijfsobject	Gebouwen	11,23	4,30	242981,51	485008,33
19573	Geen verblijfsobject	Gebouwen	10,62	3,70	243100,92	480711,76
19574	Geen verblijfsobject	Gebouwen	11,85	3,00	242198,71	484518,89
19575	Agaatstraat 7 Almelo	Gebouwen	11,59	8,40	243034,07	484709,68
19576	Agaatstraat 5 Almelo	Gebouwen	11,59	8,70	243034,07	484709,68
19577	Geen verblijfsobject	Gebouwen	9,87	0,00	242312,89	484363,36
19578	Geen verblijfsobject	Gebouwen	10,27	2,80	240738,33	483221,04
19579	Geen verblijfsobject	Gebouwen	10,28	3,00	240489,27	483204,65
19580	Agaatstraat 13 Almelo	Gebouwen	11,30	7,80	243014,97	484677,97
19581	Agaatstraat 15 Almelo	Gebouwen	11,36	7,80	242995,29	484673,85
19582	Geen verblijfsobject	Gebouwen	11,18	3,10	243641,12	485722,40
19583	Van Lunterenstraat 3 Almelo	Gebouwen	10,78	8,60	242019,94	484339,58
19584	Van Lunterenstraat 5 Almelo	Gebouwen	10,79	8,50	242019,34	484330,64
19585	Van Lunterenstraat 7 Almelo	Gebouwen	10,79	8,20	242025,25	484329,06
19586	Van Lunterenstraat 10 Almelo	Gebouwen	10,73	8,30	242016,96	484362,65
19587	Van Lunterenstraat 4 Almelo	Gebouwen	10,91	8,30	242028,99	484372,67
19588	Van Lunterenstraat 14 Almelo	Gebouwen	10,90	8,50	242047,50	484371,43
19589	Van Lunterenstraat 16 Almelo	Gebouwen	10,78	8,40	242046,78	484360,65
19590	Van Lunterenstraat 8 Almelo	Gebouwen	10,76	8,40	242017,32	484368,03
19591	Van Lunterenstraat 12 Almelo	Gebouwen	10,88	8,50	242057,61	484370,75
19592	Van Lunterenstraat 1 Almelo	Gebouwen	10,78	8,20	242013,95	484339,98
19593	Van Lunterenstraat 6 Almelo	Gebouwen	10,86	8,40	242026,24	484367,44
19594	Van Lunterenstraat 18 Almelo	Gebouwen	10,75	8,40	242056,90	484359,98
19595	Geen verblijfsobject	Gebouwen	10,79	3,00	242032,96	484361,50
19596	Geen verblijfsobject	Gebouwen	10,93	3,00	242037,78	484374,12
19597	Nijreesweg 46 Almelo	Gebouwen	10,85	7,70	242021,25	484298,20
19598	Nijreesweg 48 Almelo	Gebouwen	10,85	8,50	242021,25	484298,20
19599	Nijreesweg 52 Almelo	Gebouwen	10,96	7,70	242043,68	484305,14
19600	Nijreesweg 50 Almelo	Gebouwen	10,93	8,60	242040,91	484293,52
19601	Geen verblijfsobject	Gebouwen	9,73	3,00	240878,28	483850,56
19602	Geen verblijfsobject	Gebouwen	9,69	3,00	240840,99	483848,99
19603	Bornsestraat 12 Bornerbroek	Gebouwen	13,54	4,30	243044,51	481532,16
19604	Geen verblijfsobject	Gebouwen	11,95	3,60	243941,25	484436,12
19605	Geen verblijfsobject	Gebouwen	11,13	3,00	243953,99	484459,43

Model: 221130 Plansituatie 2037 - akoestisch onderzoek
Groep: (hoofdgroep)
Lijst van Gebouwen, voor rekenmethode Wegverkeerslawaai - RMG-2012, wegverkeer

Naam	Omschr.	Groep	Maaiveld	Rel.H	X-1	Y-1
19606	Diamantstraat 30 Almelo	Gebouwen	11,53	6,80	243179,57	484885,99
19607	Diamantstraat 38 Almelo	Gebouwen	11,47	6,90	243199,56	484870,98
19608	Diamantstraat 32 Almelo	Gebouwen	11,53	7,00	243179,57	484885,99
19609	Diamantstraat 34 Almelo	Gebouwen	11,51	6,90	243181,24	484870,98
19610	Diamantstraat 40 Almelo	Gebouwen	11,42	6,90	243198,74	484857,85
19611	Diamantstraat 42 Almelo	Gebouwen	11,43	7,10	243204,49	484853,53
19612	Diamantstraat 36 Almelo	Gebouwen	11,47	6,90	243187,22	484866,49
19613	Diamantstraat 24 Almelo	Gebouwen	11,44	7,00	243162,28	484898,94
19614	Diamantstraat 26 Almelo	Gebouwen	11,50	6,90	243168,04	484894,62
19615	Diamantstraat 28 Almelo	Gebouwen	11,52	6,90	243173,80	484890,30
19616	Maardijk 93 Almelo	Gebouwen	10,53	0,00	240834,94	483486,57
19617	Geen verblijfsobject	Gebouwen	11,03	0,00	241514,13	480749,51
19618	Geen verblijfsobject	Gebouwen	11,05	0,00	241513,70	480740,32
19620	19619_Bornsestraat Bornerbroek	Gebouwen	11,14	9,10	241485,98	480765,95
19621	Geen verblijfsobject	Gebouwen	12,68	3,90	243040,96	482786,80
19622	Geen verblijfsobject	Gebouwen	11,31	3,00	243057,22	484953,30
19623	Geen verblijfsobject	Gebouwen	11,71	0,70	242404,80	485239,20
19624	Geen verblijfsobject	Gebouwen	10,94	3,00	242093,50	484230,18
19625	Geen verblijfsobject	Gebouwen	10,46	6,60	241430,33	483443,18
19626	Derks 6 Bornerbroek	Gebouwen	10,65	8,30	241688,65	481259,56
19627	Keeriet 26 Bornerbroek	Gebouwen	10,67	7,80	241287,19	481178,23
19628	Geen verblijfsobject	Gebouwen	11,64	2,80	242224,06	485883,09
19629	Tusveld 91 Bornerbroek	Gebouwen	12,48	4,00	242918,66	483131,57
19630	Geen verblijfsobject	Gebouwen	12,23	3,80	242876,24	483167,17
19631	Geen verblijfsobject	Gebouwen	12,58	3,00	243070,23	483084,77
19632	Geen verblijfsobject	Gebouwen	12,36	3,70	243110,07	483090,30
19633	Geen verblijfsobject	Gebouwen	12,29	3,40	243101,58	483090,78
19634	Geen verblijfsobject	Gebouwen	11,54	3,00	243954,26	483606,37
19635	Geen verblijfsobject	Gebouwen	10,52	3,00	240465,07	484687,92
19636	Geen verblijfsobject	Gebouwen	10,68	3,20	240483,95	485067,25
19637	Geen verblijfsobject	Gebouwen	11,56	3,00	243468,31	484969,46
19638	Geen verblijfsobject	Gebouwen	10,49	2,60	240213,04	483630,55
19639	Geen verblijfsobject	Gebouwen	11,24	4,20	242945,51	484584,83
19640	Geen verblijfsobject	Gebouwen	10,83	3,00	241308,39	481232,35
19641	Deldensestraat 186 Almelo	Gebouwen	11,21	6,20	242897,40	484836,55
19642	Geen verblijfsobject	Gebouwen	10,76	3,00	241510,10	485772,27
19643	Geen verblijfsobject	Gebouwen	10,88	3,00	241351,63	485778,53
19644	Geen verblijfsobject	Gebouwen	11,05	3,00	242083,71	484307,84
19645	Geen verblijfsobject	Gebouwen	10,94	3,00	242101,52	484304,62
19646	Geen verblijfsobject	Gebouwen	10,85	3,00	242114,77	484298,98
19647	Keeriet 5 Bornerbroek	Gebouwen	10,88	8,60	241305,42	481254,96
19648	Keeriet 9 Bornerbroek	Gebouwen	10,99	8,30	241281,04	481249,52
19649	Geen verblijfsobject	Gebouwen	10,55	0,00	240950,55	484713,14
19650	Geen verblijfsobject	Gebouwen	11,30	2,80	242132,24	485094,02
19651	Diamantstraat 21 Almelo	Gebouwen	11,40	0,00	243143,49	484861,66
19652	Diamantstraat 23 Almelo	Gebouwen	11,58	0,00	243158,78	484855,18
19653	Diamantstraat 25 Almelo	Gebouwen	11,57	0,00	243160,70	484853,52
19654	Diamantstraat 27 Almelo	Gebouwen	11,52	0,00	243173,20	484849,33
19655	Diamantstraat 29 Almelo	Gebouwen	11,51	0,00	243174,69	484834,51
19656	Diamantstraat 31 Almelo	Gebouwen	11,51	0,00	243174,69	484834,51
19657	Diamantstraat 33 Almelo	Gebouwen	11,46	0,00	243180,80	484829,20
19658	Diamantstraat 35 Almelo	Gebouwen	11,41	0,00	243196,20	484826,40
19659	Joostinksdijk 2 Bornerbroek	Gebouwen	12,82	3,50	243906,09	481741,51
19660	Geen verblijfsobject	Gebouwen	10,26	7,40	241387,06	483460,55
19661	Geen verblijfsobject	Gebouwen	9,88	0,50	241038,80	481161,26
19662	Geen verblijfsobject	Gebouwen	10,71	3,00	241024,03	485053,17
19663	Nijreesweg 8 Almelo	Gebouwen	10,66	8,10	241901,06	484339,50
19664	Nijreesweg 26 Almelo	Gebouwen	10,79	3,10	241920,71	484322,07
19665	Nijreesweg 6 Almelo	Gebouwen	10,70	3,90	241892,70	484330,47
19666	Nijreesweg 4 Almelo	Gebouwen	10,72	0,00	241884,80	484336,62
19667	Nijreesweg 22 Almelo	Gebouwen	10,64	0,00	241928,34	484355,12
19668	Nijreesweg 24 Almelo	Gebouwen	10,66	0,00	241940,53	484352,22
19669	Nijreesweg 10 Almelo	Gebouwen	10,68	0,00	241895,72	484349,41
19670	Nijreesweg 12 Almelo	Gebouwen	10,67	0,00	241898,30	484355,12
19671	Nijreesweg 28 Almelo	Gebouwen	10,81	0,00	241940,81	484316,75
19672	Nijreesweg 30 Almelo	Gebouwen	10,70	0,00	241943,99	484330,12
19673	Nijreesweg 32 Almelo	Gebouwen	10,71	0,00	241962,88	484323,77
19674	Nijreesweg 34 Almelo	Gebouwen	10,71	0,00	241962,88	484323,77
19675	Geen verblijfsobject	Gebouwen	11,25	2,50	242344,49	485552,95
19676	Geen verblijfsobject	Gebouwen	11,30	0,00	244022,39	484666,20
19677	Bolkshoeksweg 50 Almelo	Gebouwen	11,17	0,00	244020,70	484649,53
19678	Geen verblijfsobject	Gebouwen	11,44	0,40	243991,91	484655,35
19679	Geen verblijfsobject	Gebouwen	10,04	3,50	242286,57	484368,87
19680	Geen verblijfsobject	Gebouwen	11,38	3,00	243168,52	485761,76
19681	Agaatstraat 9 Almelo	Gebouwen	11,54	0,50	243032,36	484690,55
19682	Agaatstraat 11 Almelo	Gebouwen	11,55	0,70	243018,75	484695,42
19683	Nijreesweg 44 Almelo	Gebouwen	10,86	3,00	241998,47	484304,92

Model: 221130 Plansituatie 2037 - akoestisch onderzoek
Groep: (hoofdgroep)
Lijst van Gebouwen, voor rekenmethode Wegverkeerslawaai - RMG-2012, wegverkeer

Naam	Omschr.	Groep	Maaiveld	Rel.H	X-1	Y-1
19684	Geen verblijfsobject	Gebouwen	10,35	3,00	239899,38	483155,99
19685	Geen verblijfsobject	Gebouwen	10,53	3,00	239907,80	483150,23
19686	Geen verblijfsobject	Gebouwen	10,29	3,00	240736,04	483207,78
19687	Geen verblijfsobject	Gebouwen	10,28	3,00	240734,80	483203,49
19688	Geen verblijfsobject	Gebouwen	11,21	0,00	243448,27	485489,89
19689	Geen verblijfsobject	Gebouwen	10,66	3,00	241658,16	484752,18
19690	Geen verblijfsobject	Gebouwen	10,89	3,00	241444,16	484800,90
19691	Geen verblijfsobject	Gebouwen	10,86	3,00	241433,37	484803,92
19692	Geen verblijfsobject	Gebouwen	10,85	3,00	241411,74	484803,90
19693	Geen verblijfsobject	Gebouwen	10,88	3,00	241422,57	484800,88
19694	Geen verblijfsobject	Gebouwen	10,85	3,00	241390,17	484803,88
19695	Geen verblijfsobject	Gebouwen	10,85	3,00	241400,95	484803,89
19696	Geen verblijfsobject	Gebouwen	12,04	5,30	244487,70	484080,62
19697	Geen verblijfsobject	Gebouwen	11,02	3,00	242151,57	484460,44
19698	Columbus 11 Almelo	Gebouwen	10,38	14,90	240128,49	481921,23
19699	Columbus 12 Almelo	Gebouwen	10,61	15,00	240275,91	481954,82
19700	Columbus 13 Almelo	Gebouwen	10,61	14,90	240275,91	481954,82
19701	Columbus 14 Almelo	Gebouwen	10,13	14,90	240415,73	481962,03
19702	Columbus 15 Almelo	Gebouwen	10,50	13,90	240506,00	481982,59
19704	19703_Oude Windslaan Almelo	Gebouwen	11,47	0,00	243121,76	485469,70
19705	Geen verblijfsobject	Gebouwen	9,94	2,30	242268,42	484358,86
19706	Almelosestraat 18 Almelo	Gebouwen	11,64	0,00	244700,32	484017,27
19707	Geen verblijfsobject	Gebouwen	11,86	3,00	243383,00	484984,13
19708	Geen verblijfsobject	Gebouwen	11,44	2,80	242816,98	485300,17
19709	Nije Allee 9 Almelo	Gebouwen	11,09	0,40	242003,42	483886,79
19710	Geen verblijfsobject	Gebouwen	9,99	0,00	242281,42	484368,21
19711	Geen verblijfsobject	Gebouwen	10,71	3,00	241277,43	484663,88
19712	Geen verblijfsobject	Gebouwen	10,74	3,00	241273,57	484977,05
19713	Geen verblijfsobject	Gebouwen	10,73	3,00	241274,60	484980,61
19714	Van Lunterenstraat 2 Almelo	Gebouwen	10,69	1,60	241991,72	484368,88
19715	Darwin 4 Almelo	Gebouwen	10,10	13,30	241432,34	482092,41
19716	Geen verblijfsobject	Gebouwen	10,71	3,00	241956,89	483597,09
19717	Geen verblijfsobject	Gebouwen	10,81	3,00	242022,50	484321,71
19718	Geen verblijfsobject	Gebouwen	10,81	3,00	242012,52	484321,87
19719	Geen verblijfsobject	Gebouwen	10,80	3,00	242013,24	484324,81
19720	Geen verblijfsobject	Gebouwen	11,01	3,00	242179,88	484280,98
19721	Geen verblijfsobject	Gebouwen	10,62	2,90	241754,41	484741,93
19722	Geen verblijfsobject	Gebouwen	10,61	3,00	241749,63	484680,70
19723	Geen verblijfsobject	Gebouwen	10,52	3,00	241699,63	484662,79
19724	Geen verblijfsobject	Gebouwen	11,39	0,00	243564,31	485663,75
19725	Bornerbroeksestraat 195 Almelo	Gebouwen	11,51	0,00	241742,64	484987,76
19726	Bornerbroeksestraat 193 Almelo	Gebouwen	11,56	0,00	241740,48	484993,03
19727	Geen verblijfsobject	Gebouwen	11,04	3,50	242021,54	485704,25
19728	Geen verblijfsobject	Gebouwen	10,91	3,00	241300,15	485203,34
19729	Geen verblijfsobject	Gebouwen	11,20	2,50	241388,26	485587,98
19730	Bolscher Landen 16 Bornerbroek	Gebouwen	11,91	0,30	242282,15	481648,64
19731	Geen verblijfsobject	Gebouwen	11,96	5,00	243630,33	482589,17
19732	Darwin 20 Almelo	Gebouwen	10,45	1,50	241509,24	481691,84
19733	Geen verblijfsobject	Gebouwen	10,99	3,10	241784,54	485836,00
19734	Bongerd 8 Almelo	Gebouwen	10,90	6,80	241885,50	485685,14
19735	Geen verblijfsobject	Gebouwen	10,99	3,60	241898,10	485684,07
19736	Geen verblijfsobject	Gebouwen	11,27	0,00	242739,01	485385,71
19737	Geen verblijfsobject	Gebouwen	10,49	2,90	240829,08	483495,47
19738	Geen verblijfsobject	Gebouwen	10,66	3,00	241524,00	481270,47
19739	Geen verblijfsobject	Gebouwen	11,24	3,00	242112,08	484149,94
19740	Geen verblijfsobject	Gebouwen	11,32	3,00	242583,82	485800,22
19741	Geen verblijfsobject	Gebouwen	11,54	3,00	243221,89	484871,55
19742	Geen verblijfsobject	Gebouwen	11,51	3,00	243213,26	484877,28
19743	Geen verblijfsobject	Gebouwen	11,53	3,00	243199,00	484882,10
19744	Geen verblijfsobject	Gebouwen	11,56	3,00	243185,89	484894,44
19745	Geen verblijfsobject	Gebouwen	11,54	3,00	243176,82	484901,25
19746	Geen verblijfsobject	Gebouwen	11,46	3,00	243165,28	484910,70
19747	Geen verblijfsobject	Gebouwen	11,54	3,00	243174,45	484903,04
19748	Geen verblijfsobject	Gebouwen	11,54	3,00	243200,22	484883,74
19749	Geen verblijfsobject	Gebouwen	11,52	3,00	243214,93	484876,01
19750	Geen verblijfsobject	Gebouwen	11,56	3,00	243188,27	484892,65
19751	Geen verblijfsobject	Gebouwen	11,25	3,00	244301,18	483516,43
19752	Geen verblijfsobject	Gebouwen	11,41	2,40	244320,33	483503,80
19753	Geen verblijfsobject	Gebouwen	10,93	3,00	242037,78	484374,12
19754	Geen verblijfsobject	Gebouwen	10,81	3,00	242033,08	484363,53
19755	Geen verblijfsobject	Gebouwen	10,88	3,00	242034,48	484370,26
19756	Geen verblijfsobject	Gebouwen	10,88	3,00	242037,52	484370,06
19758	19757_Poulinkstraat Almelo	Gebouwen	11,00	12,20	241788,36	485811,10
19759	Almelosestraat 11 Almelo	Gebouwen	11,70	0,00	244532,32	483461,15
19760	Geen verblijfsobject	Gebouwen	11,67	3,00	243326,00	485030,14
19761	Geen verblijfsobject	Gebouwen	11,73	3,00	243332,31	485030,96
19762	Geen verblijfsobject	Gebouwen	11,68	3,80	242279,17	485868,19

Model: 221130 Plansituatie 2037 - akoestisch onderzoek
Groep: (hoofdgroep)
Lijst van Gebouwen, voor rekenmethode Wegverkeerslawaai - RMG-2012, wegverkeer

Naam	Omschr.	Groep	Maaiveld	Rel.H	X-1	Y-1
19763	Geen verblijfsobject	Gebouwen	11,72	3,00	242325,44	485853,08
19764	Bornsestraat 73 Almelo	Gebouwen	11,27	6,20	242225,10	485545,10
19765	Geen verblijfsobject	Gebouwen	11,06	3,00	242187,38	485491,44
19766	Geen verblijfsobject	Gebouwen	11,03	3,00	242190,24	485485,12
19768	19767_Franciscanessenhof Almelo	Gebouwen	11,82	11,40	242411,80	485898,69
19769	Geen verblijfsobject	Gebouwen	11,86	0,30	244669,81	483999,92
19770	Geen verblijfsobject	Gebouwen	10,72	3,00	241438,67	481212,65
19771	Geen verblijfsobject	Gebouwen	10,34	2,90	240127,61	483238,91
19772	Nijreesweg 20 Almelo	Gebouwen	10,44	0,00	241933,63	484376,06
19773	Geen verblijfsobject	Gebouwen	10,99	3,00	242074,60	485388,88
19774	Geen verblijfsobject	Gebouwen	11,03	3,00	241859,01	485227,39
19775	Geen verblijfsobject	Gebouwen	11,24	3,00	242139,75	485277,64
19776	Geen verblijfsobject	Gebouwen	11,15	3,00	242084,17	485150,70
19777	Geen verblijfsobject	Gebouwen	11,16	3,00	242083,41	485163,10
19778	Geen verblijfsobject	Gebouwen	11,40	3,90	242244,10	485192,14
19779	Geen verblijfsobject	Gebouwen	11,37	3,00	242401,56	485723,51
19780	Geen verblijfsobject	Gebouwen	11,23	2,90	242513,61	485366,94
19781	Geen verblijfsobject	Gebouwen	11,13	3,00	242521,92	485351,50
19782	Geen verblijfsobject	Gebouwen	11,17	3,00	242525,71	485322,54
19783	Geen verblijfsobject	Gebouwen	11,26	3,00	242717,95	485155,52
19784	Geen verblijfsobject	Gebouwen	11,22	2,60	242348,33	484762,65
19785	Geen verblijfsobject	Gebouwen	11,22	3,00	242359,65	484761,98
19786	Geen verblijfsobject	Gebouwen	11,21	3,00	242363,59	484766,88
19787	Geen verblijfsobject	Gebouwen	11,70	3,00	242865,19	485128,24
19788	Geen verblijfsobject	Gebouwen	11,21	3,00	242286,44	485579,23
19789	Geen verblijfsobject	Gebouwen	11,30	3,00	242803,60	485174,52
19790	Geen verblijfsobject	Gebouwen	11,13	3,00	242090,87	484830,79
19791	Geen verblijfsobject	Gebouwen	11,15	3,00	242108,65	484894,72
19792	Geen verblijfsobject	Gebouwen	11,46	7,20	242145,58	483289,30
19793	Geen verblijfsobject	Gebouwen	11,19	3,00	242354,06	484829,38
19794	Geen verblijfsobject	Gebouwen	10,14	3,00	240134,78	483855,28
19795	Geen verblijfsobject	Gebouwen	10,19	3,00	240143,12	483858,52
19796	Geen verblijfsobject	Gebouwen	10,19	3,00	240604,83	483178,90
19798	19797_Frederik van Eedenstraat Almelo	Gebouwen	10,63	0,00	241732,85	484400,83
19799	Geen verblijfsobject	Gebouwen	10,67	3,00	241593,36	483503,00
19800	Geen verblijfsobject	Gebouwen	10,82	2,60	241854,23	484212,76
19801	Geen verblijfsobject	Gebouwen	11,53	2,80	242197,80	483637,64
19802	Geen verblijfsobject	Gebouwen	10,84	2,60	242939,60	484769,20
19803	Geen verblijfsobject	Gebouwen	11,00	3,00	243011,86	484568,78
19804	Geen verblijfsobject	Gebouwen	11,10	3,70	242912,89	484780,35
19805	Geen verblijfsobject	Gebouwen	11,13	3,00	242990,28	484913,13
19806	Geen verblijfsobject	Gebouwen	11,33	3,00	242389,50	485034,80
19807	Geen verblijfsobject	Gebouwen	11,18	3,00	242508,79	484963,24
19808	Geen verblijfsobject	Gebouwen	11,18	3,00	242508,16	484965,84
19809	Geen verblijfsobject	Gebouwen	11,17	3,00	242508,57	484976,41
19810	Geen verblijfsobject	Gebouwen	11,08	3,00	242581,30	484994,14
19811	Geen verblijfsobject	Gebouwen	11,11	3,00	242615,22	484891,49
19812	Geen verblijfsobject	Gebouwen	11,30	3,20	242312,99	484678,05
19813	Darwin 12 Almelo	Gebouwen	11,39	0,30	242133,84	481794,17
19814	Geen verblijfsobject	Gebouwen	11,12	3,00	242498,72	484841,22
19815	Geen verblijfsobject	Gebouwen	11,11	3,00	242474,62	484867,81
19816	Geen verblijfsobject	Gebouwen	11,11	3,00	242486,94	484904,04
19817	Geen verblijfsobject	Gebouwen	11,41	3,00	242994,99	484679,44
19818	Geen verblijfsobject	Gebouwen	10,81	3,10	241295,47	485396,45
19820	19819_Brouwerijstraat Almelo	Gebouwen	11,19	5,70	241906,01	485034,63
19822	19821_Brouwerijstraat Almelo	Gebouwen	11,06	5,90	241955,90	485047,54
19824	19823_Brouwerijstraat Almelo	Gebouwen	11,27	8,40	241894,47	485081,59
19825	Geen verblijfsobject	Gebouwen	10,47	3,00	241560,10	485321,95
19826	Geen verblijfsobject	Gebouwen	10,58	2,70	241631,48	485316,81
19827	Geen verblijfsobject	Gebouwen	12,38	2,90	243461,72	482792,12
19828	Geen verblijfsobject	Gebouwen	10,51	3,00	241203,41	485718,40
19829	Geen verblijfsobject	Gebouwen	11,06	3,00	242139,12	484545,29
19830	Geen verblijfsobject	Gebouwen	11,07	3,00	242142,50	484553,06
19831	Geen verblijfsobject	Gebouwen	10,56	3,00	241646,55	484677,59
19832	Geen verblijfsobject	Gebouwen	10,73	3,00	241784,58	484699,89
19833	Geen verblijfsobject	Gebouwen	10,41	2,70	241424,05	485277,27
19834	Geen verblijfsobject	Gebouwen	10,74	3,00	241630,15	484914,00
19835	Geen verblijfsobject	Gebouwen	10,88	3,00	241828,92	484218,23
19836	Geen verblijfsobject	Gebouwen	10,69	3,80	241499,12	484939,34
19837	Geen verblijfsobject	Gebouwen	10,50	4,30	241550,62	485019,86
19838	Geen verblijfsobject	Gebouwen	10,74	3,00	241289,74	485000,57
19839	Geen verblijfsobject	Gebouwen	10,71	3,00	241314,37	484992,59
19840	Geen verblijfsobject	Gebouwen	10,68	3,00	241327,91	484989,54
19841	Geen verblijfsobject	Gebouwen	10,65	3,00	241342,50	484984,84
19842	Geen verblijfsobject	Gebouwen	11,19	3,00	241470,66	480947,35
19843	Geen verblijfsobject	Gebouwen	10,57	3,00	240882,79	485008,64
19844	Geen verblijfsobject	Gebouwen	10,68	2,50	240544,12	485031,16

Model: 221130 Plansituatie 2037 - akoestisch onderzoek
Groep: (hoofdgroep)
Lijst van Gebouwen, voor rekenmethode Wegverkeerslawaai - RMG-2012, wegverkeer

Naam	Omschr.	Groep	Maaiveld	Rel.H	X-1	Y-1
19845	Geen verblijfsobject	Gebouwen	10,59	3,00	240678,80	484772,00
19846	Geen verblijfsobject	Gebouwen	10,53	3,00	240857,10	484787,16
19848	19847_Veldkersstraat Almelo	Gebouwen	11,22	12,40	242270,15	485190,20
19849	Geen verblijfsobject	Gebouwen	11,84	3,60	243828,38	482357,24
19850	Geen verblijfsobject	Gebouwen	10,62	3,90	241846,39	482785,56
19851	Geen verblijfsobject	Gebouwen	11,83	3,00	243471,16	484690,09
19852	Geen verblijfsobject	Gebouwen	13,00	5,40	243466,31	484659,67
19853	Geen verblijfsobject	Gebouwen	10,25	3,00	240308,56	483141,02
19854	Robijnstraat 4 Almelo	Gebouwen	11,47	0,00	243135,12	484849,30
19855	Robijnstraat 2 Almelo	Gebouwen	11,50	0,00	243125,94	484840,30
19856	Robijnstraat 3 Almelo	Gebouwen	11,47	0,00	243092,80	484796,15
19858	19857_Twentepoort West Almelo	Gebouwen	10,21	0,40	240765,08	482683,29
19859	Robijnstraat 9 Almelo	Gebouwen	11,46	0,00	243118,52	484821,33
19860	Robijnstraat 7 Almelo	Gebouwen	11,42	0,00	243096,65	484817,94
19861	Briljantstraat 4 Almelo	Gebouwen	11,15	0,00	243185,90	484692,12
19862	Robijnstraat 5 Almelo	Gebouwen	11,44	0,00	243105,66	484808,74
19863	Briljantstraat 6 Almelo	Gebouwen	11,15	0,00	243185,90	484692,12
19864	Robijnstraat 11 Almelo	Gebouwen	11,49	0,00	243121,09	484831,62
19865	Smaragdstraat 76 Almelo	Gebouwen	11,22	0,00	243156,97	484672,07
19866	Briljantstraat 2 Almelo	Gebouwen	11,01	0,00	243174,32	484695,57
19867	Robijnstraat 1 Almelo	Gebouwen	11,47	0,00	243092,80	484796,15
19868	Briljantstraat 10 Almelo	Gebouwen	11,15	0,00	243193,30	484699,37
19869	Briljantstraat 12 Almelo	Gebouwen	11,10	0,00	243204,21	484710,06
19870	Briljantstraat 16 Almelo	Gebouwen	10,94	0,00	243200,85	484721,55
19871	Briljantstraat 18 Almelo	Gebouwen	10,87	0,00	243204,55	484725,17
19872	Briljantstraat 8 Almelo	Gebouwen	11,15	0,00	243189,78	484695,92
19873	Geen verblijfsobject	Gebouwen	11,08	3,00	243170,73	484684,99
19874	Geen verblijfsobject	Gebouwen	10,84	3,00	243173,53	484712,18
19875	Geen verblijfsobject	Gebouwen	10,81	3,00	243155,56	484700,53
19876	Geen verblijfsobject	Gebouwen	10,82	3,00	243192,16	484730,42
19877	Geen verblijfsobject	Gebouwen	10,84	3,00	243173,53	484712,18
19878	Smaragdstraat 74 Almelo	Gebouwen	11,05	0,00	243159,89	484682,47
19879	Smaragdstraat 70 Almelo	Gebouwen	11,16	0,00	243149,58	484679,60
19880	Smaragdstraat 72 Almelo	Gebouwen	11,19	0,00	243153,20	484675,91
19881	Briljantstraat 14 Almelo	Gebouwen	10,94	0,00	243200,85	484721,55
19882	Geen verblijfsobject	Gebouwen	10,73	3,00	243195,32	484737,77
19883	Geen verblijfsobject	Gebouwen	10,83	3,00	243182,83	484721,29
19884	Geen verblijfsobject	Gebouwen	10,80	3,00	243163,68	484706,79
19885	Geen verblijfsobject	Gebouwen	10,81	3,00	243155,56	484700,53
19886	Smaragdstraat 68 Almelo	Gebouwen	11,10	0,00	243142,19	484687,14
19887	Geen verblijfsobject	Gebouwen	10,78	3,00	243190,03	484732,59
19888	Geen verblijfsobject	Gebouwen	10,91	3,00	243159,49	484692,15
19889	Geen verblijfsobject	Gebouwen	10,93	3,00	243163,08	484692,82
19890	Smaragdstraat 66 Almelo	Gebouwen	11,10	0,00	243142,19	484687,14
19891	Geen verblijfsobject	Gebouwen	10,83	3,00	243182,83	484721,29
19892	Geen verblijfsobject	Gebouwen	11,08	3,00	243170,73	484684,99
19893	Geen verblijfsobject	Gebouwen	10,84	3,00	243165,81	484704,61
19894	Geen verblijfsobject	Gebouwen	10,30	3,00	240113,87	484086,73
19895	Geen verblijfsobject	Gebouwen	10,29	3,00	240151,15	483494,66
19896	Geen verblijfsobject	Gebouwen	10,29	3,00	240067,48	483608,54
19897	Geen verblijfsobject	Gebouwen	10,25	3,00	240338,48	483396,66
19898	Geen verblijfsobject	Gebouwen	11,21	4,20	242109,04	485258,28
19899	Geen verblijfsobject	Gebouwen	11,21	3,40	242111,08	485260,62
19900	Geen verblijfsobject	Gebouwen	10,26	3,00	240722,12	483305,40
19901	Geen verblijfsobject	Gebouwen	10,38	2,50	241248,30	483927,59
19902	Geen verblijfsobject	Gebouwen	10,67	3,00	241314,50	483728,76
19903	Geen verblijfsobject	Gebouwen	10,63	3,00	241310,87	483719,59
19904	Nijreesweg 14 Almelo	Gebouwen	10,67	0,00	241895,30	484370,78
19905	Geen verblijfsobject	Gebouwen	10,61	3,00	241294,39	481161,28
19906	Geen verblijfsobject	Gebouwen	10,75	3,00	241076,26	483519,53
19907	Geen verblijfsobject	Gebouwen	10,29	3,00	240702,31	483230,08
19908	Geen verblijfsobject	Gebouwen	10,38	3,10	240867,09	483036,10
19909	Geen verblijfsobject	Gebouwen	10,44	3,00	240903,91	482780,25
19910	Geen verblijfsobject	Gebouwen	10,41	3,00	240902,68	482777,18
19911	Geen verblijfsobject	Gebouwen	10,58	3,00	241500,52	483360,39
19912	Geen verblijfsobject	Gebouwen	10,56	3,00	241618,73	483499,20
19913	Geen verblijfsobject	Gebouwen	10,56	3,00	241603,50	483412,04
19914	Geen verblijfsobject	Gebouwen	10,60	3,00	241569,68	483408,24
19915	Geen verblijfsobject	Gebouwen	10,61	3,00	241627,70	483624,90
19916	Geen verblijfsobject	Gebouwen	10,78	3,00	241697,19	483611,77
19917	Geen verblijfsobject	Gebouwen	10,77	3,00	241889,22	483461,33
19918	Geen verblijfsobject	Gebouwen	11,23	3,00	242099,47	483530,30
19919	Geen verblijfsobject	Gebouwen	11,06	3,70	242043,81	483691,80
19920	Geen verblijfsobject	Gebouwen	10,73	0,00	241883,22	484358,45
19921	Geen verblijfsobject	Gebouwen	10,03	3,00	241351,48	483339,36
19922	Geen verblijfsobject	Gebouwen	10,75	3,60	241133,16	485291,02
19923	Geen verblijfsobject	Gebouwen	11,33	3,30	242154,84	483719,33

Model: 221130 Plansituatie 2037 - akoestisch onderzoek
Groep: (hoofdgroep)
Lijst van Gebouwen, voor rekenmethode Wegverkeerslawaai - RMG-2012, wegverkeer

Naam	Omschr.	Groep	Maaiveld	Rel.H	X-1	Y-1
19924	Geen verblijfsobject	Gebouwen	11,21	3,00	242175,04	483685,37
19925	Geen verblijfsobject	Gebouwen	10,99	3,00	242086,61	483941,74
19926	Geen verblijfsobject	Gebouwen	11,28	3,00	242139,16	484010,80
19927	Geen verblijfsobject	Gebouwen	10,85	2,70	241812,52	484198,29
19928	Geen verblijfsobject	Gebouwen	10,78	2,30	241819,55	484188,12
19929	Geen verblijfsobject	Gebouwen	10,94	2,50	241950,82	484252,01
19930	Geen verblijfsobject	Gebouwen	10,82	3,00	241845,73	484253,46
19931	Geen verblijfsobject	Gebouwen	11,00	3,00	241912,36	484256,01
19932	Geen verblijfsobject	Gebouwen	10,70	3,00	241875,78	484346,46
19934	19933_Grotestraat Almelo	Gebouwen	11,92	9,60	242095,04	486098,48
19935	Geen verblijfsobject	Gebouwen	13,70	5,30	244227,02	481883,32
19936	Geen verblijfsobject	Gebouwen	12,54	4,50	242846,49	481339,16
19937	Geen verblijfsobject	Gebouwen	12,54	4,90	242786,02	481364,31
19938	Geen verblijfsobject	Gebouwen	11,61	2,40	242729,64	480238,67
19939	Nijreesweg 80 Almelo	Gebouwen	10,87	0,00	242223,10	484258,62
19940	Geen verblijfsobject	Gebouwen	10,40	0,00	241501,38	485040,69
19941	Geen verblijfsobject	Gebouwen	11,30	3,00	241772,59	485718,74
19943	19942_Hospitaalweg Almelo	Gebouwen	11,51	0,40	243183,63	485093,55
19944	Bornsestraat 287 Almelo	Gebouwen	11,57	0,00	243075,07	485016,44
19945	Bornsestraat 287a Almelo	Gebouwen	11,57	0,00	243078,56	485010,67
19946	Geen verblijfsobject	Gebouwen	11,45	3,00	243080,42	484982,22
19947	Geen verblijfsobject	Gebouwen	11,43	3,00	243068,23	484990,55
19948	Geen verblijfsobject	Gebouwen	11,42	3,00	243054,90	485003,35
19949	Geen verblijfsobject	Gebouwen	11,46	3,00	243080,55	484985,80
19950	Geen verblijfsobject	Gebouwen	11,49	3,00	243096,04	484974,68
19951	Geen verblijfsobject	Gebouwen	11,47	0,00	243094,72	484972,13
19952	Geen verblijfsobject	Gebouwen	11,46	3,00	243106,08	484963,80
19953	Bornsestraat 289 Almelo	Gebouwen	11,50	0,00	243074,87	485000,06
19954	Bornsestraat 291 Almelo	Gebouwen	11,55	0,00	243088,83	484997,46
19955	Bornsestraat 291a Almelo	Gebouwen	11,53	0,00	243092,88	484986,87
19956	Bornsestraat 291b Almelo	Gebouwen	11,58	0,00	243116,14	484986,34
19957	Bornsestraat 291c Almelo	Gebouwen	11,51	0,00	243108,28	484975,60
19958	Maatkampsweg 21 Bornerbroek	Gebouwen	10,70	0,00	242165,19	481384,01
19959	Geen verblijfsobject	Gebouwen	10,71	0,00	242176,04	481392,56
19960	Geen verblijfsobject	Gebouwen	9,76	3,00	242272,37	484354,04
19962	19961_Bornsestraat Almelo	Gebouwen	11,28	11,80	242320,50	485522,24
19963	Geen verblijfsobject	Gebouwen	11,02	3,10	241851,35	485904,51
19964	Geen verblijfsobject	Gebouwen	11,35	5,40	242251,26	485634,36
19965	Geen verblijfsobject	Gebouwen	11,39	3,00	242503,80	485820,40
19966	Geen verblijfsobject	Gebouwen	11,23	3,00	242662,04	485831,68
19967	Geen verblijfsobject	Gebouwen	11,15	3,00	242527,68	485356,45
19968	Geen verblijfsobject	Gebouwen	11,23	2,80	242479,50	485512,75
19969	Geen verblijfsobject	Gebouwen	11,35	3,00	242701,14	485385,76
19970	Geen verblijfsobject	Gebouwen	11,39	3,00	242610,93	485315,56
19971	Geen verblijfsobject	Gebouwen	11,43	2,90	242611,16	485329,47
19972	Geen verblijfsobject	Gebouwen	11,36	3,00	242592,28	485353,15
19973	Geen verblijfsobject	Gebouwen	11,47	3,00	242613,95	485333,99
19974	Geen verblijfsobject	Gebouwen	11,44	3,00	242624,35	485326,64
19975	Geen verblijfsobject	Gebouwen	11,29	3,00	242589,12	485277,88
19976	Geen verblijfsobject	Gebouwen	11,02	3,00	242201,01	485460,64
19977	Geen verblijfsobject	Gebouwen	11,13	3,00	242024,14	485406,34
19978	Geen verblijfsobject	Gebouwen	11,22	3,00	242112,81	485202,56
19979	Geen verblijfsobject	Gebouwen	11,09	2,30	242912,22	484808,84
19980	Geen verblijfsobject	Gebouwen	11,18	3,00	242597,18	485170,02
19981	Geen verblijfsobject	Gebouwen	11,50	3,00	242523,29	485226,80
19982	Geen verblijfsobject	Gebouwen	11,37	3,00	242489,45	485274,62
19983	Boomshoeksstraat 1 Almelo	Gebouwen	11,42	6,00	242494,91	485266,26
19984	Elisabethhof 2 Almelo	Gebouwen	11,72	9,80	242453,06	485841,62
19986	19985_Elisabethhof Almelo	Gebouwen	11,80	5,10	242441,73	485883,96
19987	Geen verblijfsobject	Gebouwen	11,25	3,00	242483,78	485047,41
19988	Geen verblijfsobject	Gebouwen	11,25	3,00	242379,83	485369,24
19989	Geen verblijfsobject	Gebouwen	11,25	3,00	242381,16	485367,19
19990	Geen verblijfsobject	Gebouwen	11,22	3,00	242389,00	485358,37
19991	Geen verblijfsobject	Gebouwen	11,22	3,00	242388,22	485359,07
19992	Geen verblijfsobject	Gebouwen	11,26	3,00	242260,74	485119,24
19993	Geen verblijfsobject	Gebouwen	11,13	3,00	242081,88	485130,74
19994	Geen verblijfsobject	Gebouwen	11,12	3,00	242083,23	485122,98
19995	Geen verblijfsobject	Gebouwen	11,20	3,00	242258,18	485174,05
19997	19996_Vincent van Goghplein Almelo	Gebouwen	10,94	4,00	240646,06	484956,98
19998	Geen verblijfsobject	Gebouwen	11,18	3,00	242443,46	485294,65
19999	Geen verblijfsobject	Gebouwen	11,20	3,00	242438,85	485295,52
20000	Geen verblijfsobject	Gebouwen	11,27	3,00	242345,77	485251,95
20001	Geen verblijfsobject	Gebouwen	11,25	3,00	242333,25	485248,17
20002	Geen verblijfsobject	Gebouwen	11,34	3,00	242524,28	485267,12
20003	Geen verblijfsobject	Gebouwen	11,34	3,00	242524,28	485267,12
20004	Geen verblijfsobject	Gebouwen	11,28	3,00	242508,42	485277,46
20005	Geen verblijfsobject	Gebouwen	11,25	3,00	242501,09	485284,17

Model: 221130 Plansituatie 2037 - akoestisch onderzoek
Groep: (hoofdgroep)
Lijst van Gebouwen, voor rekenmethode Wegverkeerslawaai - RMG-2012, wegverkeer

Naam	Omschr.	Groep	Maaiveld	Rel.H	X-1	Y-1
20006	Geen verblijfsobject	Gebouwen	11,08	3,00	241909,45	484989,05
20007	Geen verblijfsobject	Gebouwen	11,09	3,00	241948,49	484983,85
20008	Geen verblijfsobject	Gebouwen	11,09	3,00	241949,97	484985,14
20009	Geen verblijfsobject	Gebouwen	11,19	3,00	242076,45	485042,49
20010	Geen verblijfsobject	Gebouwen	11,21	3,00	242083,60	485034,89
20011	Geen verblijfsobject	Gebouwen	11,03	3,00	242027,53	485167,21
20012	Geen verblijfsobject	Gebouwen	11,06	3,00	242035,30	485178,29
20013	Geen verblijfsobject	Gebouwen	11,14	4,50	242056,82	485273,78
20014	Geen verblijfsobject	Gebouwen	11,14	3,00	242060,43	485260,76
20015	Geen verblijfsobject	Gebouwen	11,12	3,00	242051,62	485251,02
20016	Geen verblijfsobject	Gebouwen	11,09	3,00	241954,54	485163,68
20017	Geen verblijfsobject	Gebouwen	11,13	3,00	241958,28	485164,95
20018	Geen verblijfsobject	Gebouwen	11,28	3,60	241889,82	485058,27
20019	Geen verblijfsobject	Gebouwen	11,12	3,00	241953,40	485214,75
20020	Geen verblijfsobject	Gebouwen	11,31	2,90	241945,65	485324,51
20021	Geen verblijfsobject	Gebouwen	11,25	3,00	241936,68	485310,88
20022	Geen verblijfsobject	Gebouwen	11,23	5,60	241762,03	485260,89
20023	Geen verblijfsobject	Gebouwen	11,05	3,00	241844,97	485266,76
20024	Geen verblijfsobject	Gebouwen	10,97	3,00	241853,52	485399,11
20025	Geen verblijfsobject	Gebouwen	11,02	3,00	241853,07	485385,76
20026	Ambachtstraat 17 Almelo	Gebouwen	10,40	0,00	241438,12	483489,82
20027	Geen verblijfsobject	Gebouwen	11,06	3,00	242068,03	485371,12
20028	Geen verblijfsobject	Gebouwen	11,16	5,20	242018,88	485397,53
20029	Geen verblijfsobject	Gebouwen	11,10	3,00	242036,17	485411,10
20030	Geen verblijfsobject	Gebouwen	11,07	3,00	241982,40	485445,67
20031	Geen verblijfsobject	Gebouwen	11,05	3,00	241990,09	485476,47
20032	Geen verblijfsobject	Gebouwen	11,10	3,00	242010,85	485521,39
20033	Geen verblijfsobject	Gebouwen	11,14	5,20	242683,73	485027,45
20034	Geen verblijfsobject	Gebouwen	11,04	4,50	242632,77	485042,97
20035	Geen verblijfsobject	Gebouwen	11,10	3,20	242574,50	484797,28
20036	Geen verblijfsobject	Gebouwen	11,19	3,00	242354,63	484817,47
20037	Geen verblijfsobject	Gebouwen	11,27	3,00	242369,53	485020,49
20038	Geen verblijfsobject	Gebouwen	11,05	3,00	242567,14	484701,24
20039	Geen verblijfsobject	Gebouwen	11,06	2,90	242578,89	484675,46
20040	Geen verblijfsobject	Gebouwen	11,07	3,60	242790,11	484870,85
20041	Geen verblijfsobject	Gebouwen	11,12	3,00	242827,01	484741,42
20042	Geen verblijfsobject	Gebouwen	11,34	0,00	242548,52	485214,42
20043	Geen verblijfsobject	Gebouwen	10,82	3,00	242714,22	484541,92
20044	Geen verblijfsobject	Gebouwen	10,85	3,00	242714,46	484566,74
20045	Geen verblijfsobject	Gebouwen	10,85	3,00	242714,46	484566,74
20046	Geen verblijfsobject	Gebouwen	10,83	3,00	242711,97	484555,69
20047	Geen verblijfsobject	Gebouwen	10,83	3,00	242714,36	484555,71
20048	Geen verblijfsobject	Gebouwen	10,87	3,00	242714,74	484577,67
20049	Geen verblijfsobject	Gebouwen	10,87	3,00	242714,50	484573,98
20050	Geen verblijfsobject	Gebouwen	10,93	3,00	242719,56	484671,88
20051	Geen verblijfsobject	Gebouwen	11,10	3,00	241962,87	484852,90
20052	Geen verblijfsobject	Gebouwen	11,07	2,70	241932,67	484967,74
20053	Geen verblijfsobject	Gebouwen	10,92	2,80	241841,58	484972,76
20054	Geen verblijfsobject	Gebouwen	10,85	4,70	241868,49	484911,54
20055	Geen verblijfsobject	Gebouwen	10,88	4,70	241872,96	484915,00
20056	Geen verblijfsobject	Gebouwen	11,09	3,00	242157,47	484958,22
20057	Geen verblijfsobject	Gebouwen	11,17	3,00	242114,21	484899,10
20058	Geen verblijfsobject	Gebouwen	11,16	3,00	242032,08	484894,66
20059	Geen verblijfsobject	Gebouwen	11,02	2,80	242057,76	484952,72
20060	Geen verblijfsobject	Gebouwen	11,20	3,00	242188,36	484870,32
20061	Geen verblijfsobject	Gebouwen	11,20	3,00	242348,87	484990,50
20062	Geen verblijfsobject	Gebouwen	11,34	3,00	242223,44	484687,13
20063	Geen verblijfsobject	Gebouwen	11,34	2,90	242980,02	485144,56
20064	Geen verblijfsobject	Gebouwen	11,62	3,00	243235,99	484883,84
20065	Geen verblijfsobject	Gebouwen	11,25	3,00	243027,94	484923,25
20066	Geen verblijfsobject	Gebouwen	11,20	2,60	242849,69	484556,37
20067	Geen verblijfsobject	Gebouwen	11,01	3,00	242832,34	484668,92
20068	Geen verblijfsobject	Gebouwen	10,93	3,00	242961,14	484799,68
20069	Geen verblijfsobject	Gebouwen	11,10	3,00	242952,74	485002,52
20070	Geen verblijfsobject	Gebouwen	11,05	3,00	242939,02	484978,26
20071	Geen verblijfsobject	Gebouwen	11,06	3,00	242936,80	484961,90
20072	Derks 2 Bornerbroek	Gebouwen	10,69	0,00	241667,55	481258,68
20073	Geen verblijfsobject	Gebouwen	11,50	3,00	242836,04	485096,12
20074	Geen verblijfsobject	Gebouwen	11,22	3,00	242849,58	485032,32
20075	Geen verblijfsobject	Gebouwen	11,05	3,00	242829,66	484932,36
20076	Geen verblijfsobject	Gebouwen	11,17	3,00	242717,27	484955,78
20077	Geen verblijfsobject	Gebouwen	11,08	3,00	242776,79	485048,79
20078	Geen verblijfsobject	Gebouwen	11,00	3,00	242756,84	485087,47
20079	Geen verblijfsobject	Gebouwen	11,16	3,00	242791,54	484952,69
20080	Geen verblijfsobject	Gebouwen	11,16	3,00	242713,57	485097,92
20081	Geen verblijfsobject	Gebouwen	11,19	3,00	242707,32	485109,68
20082	Geen verblijfsobject	Gebouwen	11,22	3,00	242782,85	484960,39

Model: 221130 Plansituatie 2037 - akoestisch onderzoek
Groep: (hoofdgroep)
Lijst van Gebouwen, voor rekenmethode Wegverkeerslawaai - RMG-2012, wegverkeer

Naam	Omschr.	Groep	Maaiveld	Rel.H	X-1	Y-1
20083	Geen verblijfsobject	Gebouwen	11,20	3,00	242755,98	485010,54
20084	Geen verblijfsobject	Gebouwen	11,22	3,00	242780,47	484964,84
20085	Geen verblijfsobject	Gebouwen	11,21	3,00	242775,33	484983,40
20086	Geen verblijfsobject	Gebouwen	11,13	3,00	242741,67	485054,56
20087	Geen verblijfsobject	Gebouwen	11,15	3,00	242735,52	485057,02
20088	Geen verblijfsobject	Gebouwen	11,15	3,00	242740,08	485047,98
20089	Geen verblijfsobject	Gebouwen	11,18	3,00	242762,48	485008,21
20090	Geen verblijfsobject	Gebouwen	11,22	3,00	242753,57	485015,08
20091	Geen verblijfsobject	Gebouwen	11,18	3,00	242745,55	485037,66
20092	Geen verblijfsobject	Gebouwen	11,18	3,00	242747,96	485033,11
20093	Geen verblijfsobject	Gebouwen	11,19	3,00	242751,49	485026,90
20094	Geen verblijfsobject	Gebouwen	11,44	3,00	243005,03	484689,18
20095	Geen verblijfsobject	Gebouwen	11,92	4,00	243951,78	484116,38
20096	Geen verblijfsobject	Gebouwen	11,14	3,00	242727,73	484919,55
20097	Geen verblijfsobject	Gebouwen	11,12	3,00	242726,37	484916,18
20098	Geen verblijfsobject	Gebouwen	11,11	3,00	242727,89	484913,58
20099	Geen verblijfsobject	Gebouwen	11,11	3,00	242729,21	484911,32
20100	Geen verblijfsobject	Gebouwen	11,09	3,00	242725,37	484909,07
20101	Geen verblijfsobject	Gebouwen	11,08	3,00	242726,47	484906,69
20102	Geen verblijfsobject	Gebouwen	11,09	3,00	242733,07	484904,75
20103	Geen verblijfsobject	Gebouwen	11,12	3,60	242744,90	484897,34
20104	Geen verblijfsobject	Gebouwen	11,07	3,00	242734,70	484897,24
20105	Geen verblijfsobject	Gebouwen	11,05	3,00	242729,03	484896,42
20106	Geen verblijfsobject	Gebouwen	11,05	3,00	242730,77	484892,51
20107	Geen verblijfsobject	Gebouwen	11,05	3,00	242730,77	484892,51
20108	Geen verblijfsobject	Gebouwen	11,04	3,00	242726,60	484893,50
20109	Geen verblijfsobject	Gebouwen	11,04	3,00	242728,35	484889,58
20110	Geen verblijfsobject	Gebouwen	11,02	3,00	242725,89	484886,62
20111	Geen verblijfsobject	Gebouwen	11,40	3,00	244194,15	483321,72
20112	Almelosestraat 13 Almelo	Gebouwen	12,31	6,00	244675,19	483567,07
20113	Keeriet 3 Bornerbroek	Gebouwen	10,77	0,00	241333,13	481248,38
20114	Geen verblijfsobject	Gebouwen	12,77	0,00	242903,89	481758,07
20115	Geen verblijfsobject	Gebouwen	10,95	4,80	242051,51	485472,18
20116	Geen verblijfsobject	Gebouwen	10,37	3,00	240119,30	483286,10
20117	Geen verblijfsobject	Gebouwen	10,99	3,00	241806,83	485613,83
20118	Geen verblijfsobject	Gebouwen	10,99	3,00	241813,51	485634,84
20119	Geen verblijfsobject	Gebouwen	11,53	5,10	242254,20	485681,90
20120	Geen verblijfsobject	Gebouwen	11,46	3,00	242877,71	485308,82
20121	Geen verblijfsobject	Gebouwen	11,63	2,60	242510,28	485864,08
20122	Geen verblijfsobject	Gebouwen	11,54	2,90	242915,84	485496,52
20123	Geen verblijfsobject	Gebouwen	10,74	3,00	241853,66	484668,98
20124	Geen verblijfsobject	Gebouwen	10,79	0,00	241364,79	485422,45
20125	Geen verblijfsobject	Gebouwen	10,75	3,00	241447,44	481187,87
20126	Geen verblijfsobject	Gebouwen	10,75	3,90	241454,29	481235,26
20127	Geen verblijfsobject	Gebouwen	12,49	3,00	242867,04	482334,28
20128	Geen verblijfsobject	Gebouwen	13,86	2,10	243908,10	482438,21
20129	Geen verblijfsobject	Gebouwen	12,92	3,60	243984,80	482544,10
20130	Geen verblijfsobject	Gebouwen	13,97	2,80	243234,18	481891,73
20131	Geen verblijfsobject	Gebouwen	11,66	3,00	243611,39	482596,56
20132	Geen verblijfsobject	Gebouwen	10,06	2,90	241281,35	480965,36
20133	Geen verblijfsobject	Gebouwen	13,25	2,30	244092,44	482579,23
20134	Geen verblijfsobject	Gebouwen	13,19	3,00	244095,27	482562,31
20135	Geen verblijfsobject	Gebouwen	13,10	3,00	244138,71	482610,61
20136	Geen verblijfsobject	Gebouwen	13,19	3,50	244053,47	482570,51
20137	Geen verblijfsobject	Gebouwen	13,03	3,00	244077,56	482550,94
20138	Geen verblijfsobject	Gebouwen	13,26	2,40	244091,08	482576,22
20139	Geen verblijfsobject	Gebouwen	10,85	3,00	241888,23	485563,84
20140	Geen verblijfsobject	Gebouwen	11,49	3,00	242996,63	484820,08
20141	Keeriet 36 Bornerbroek	Gebouwen	10,55	0,00	241376,57	481216,38
20142	Leemhorst 8 Almelo	Gebouwen	10,29	0,00	240382,14	483771,05
20143	Geen verblijfsobject	Gebouwen	10,68	3,00	241937,56	484338,88
20144	Geen verblijfsobject	Gebouwen	11,21	3,00	242198,73	484977,20
20145	Geen verblijfsobject	Gebouwen	10,52	0,00	241720,16	481766,58
20146	Geen verblijfsobject	Gebouwen	10,03	0,00	241761,81	481729,73
20147	Geen verblijfsobject	Gebouwen	10,61	0,00	241681,46	481706,89
20148	Geen verblijfsobject	Gebouwen	9,93	0,00	241757,75	481650,80
20149	Geen verblijfsobject	Gebouwen	10,61	0,00	241681,65	481711,76
20150	Geen verblijfsobject	Gebouwen	10,63	0,00	241893,49	481731,86
20151	Geen verblijfsobject	Gebouwen	10,09	0,00	241737,82	481668,92
20152	Geen verblijfsobject	Gebouwen	10,04	0,00	241917,19	481720,06
20153	Geen verblijfsobject	Gebouwen	10,07	0,00	241736,88	481703,52
20154	Darwin 17 Almelo	Gebouwen	10,09	0,00	241763,91	481740,96
20155	Geen verblijfsobject	Gebouwen	10,28	3,00	240415,76	483773,54
20156	Geen verblijfsobject	Gebouwen	10,16	0,00	240580,41	483690,10
20157	Geen verblijfsobject	Gebouwen	10,21	3,00	240615,84	484037,54
20158	Geen verblijfsobject	Gebouwen	10,28	3,00	240599,07	483324,75
20159	Geen verblijfsobject	Gebouwen	10,25	3,00	240720,91	483291,84

Model: 221130 Plansituatie 2037 - akoestisch onderzoek
Groep: (hoofdgroep)
Lijst van Gebouwen, voor rekenmethode Wegverkeerslawaai - RMG-2012, wegverkeer

Naam	Omschr.	Groep	Maaiveld	Rel.H	X-1	Y-1
20160	Geen verblijfsobject	Gebouwen	10,31	3,00	240369,11	483175,94
20161	Geen verblijfsobject	Gebouwen	10,24	3,00	240394,47	483256,86
20162	Geen verblijfsobject	Gebouwen	10,26	3,00	240487,06	483279,50
20163	Geen verblijfsobject	Gebouwen	10,32	3,00	240476,80	483284,20
20164	Geen verblijfsobject	Gebouwen	10,51	3,00	241013,05	483413,29
20165	Geen verblijfsobject	Gebouwen	10,29	0,00	240981,96	483825,90
20166	Geen verblijfsobject	Gebouwen	10,27	0,00	240720,52	483172,15
20167	Wolbes Landen 1i Bornerbroek	Gebouwen	10,60	0,00	241330,55	481294,09
20168	Geen verblijfsobject	Gebouwen	10,99	0,00	241621,37	481850,93
20169	Columbus 26 Almelo	Gebouwen	9,85	0,00	240195,04	482279,45
20170	Geen verblijfsobject	Gebouwen	10,58	3,00	241653,70	485279,56
20171	Geen verblijfsobject	Gebouwen	10,77	3,00	241575,93	485392,72
20172	Geen verblijfsobject	Gebouwen	10,79	3,00	241572,28	485397,16
20173	Geen verblijfsobject	Gebouwen	10,79	3,00	241569,54	485396,96
20174	Geen verblijfsobject	Gebouwen	10,94	3,00	241131,92	485219,00
20175	Geen verblijfsobject	Gebouwen	11,10	3,00	241122,22	485178,79
20176	Geen verblijfsobject	Gebouwen	10,96	3,00	241107,07	485185,06
20177	Geen verblijfsobject	Gebouwen	10,88	3,00	242265,44	484191,59
20178	Geen verblijfsobject	Gebouwen	10,93	3,00	241098,70	485166,11
20179	Geen verblijfsobject	Gebouwen	11,04	3,00	241104,92	485153,06
20180	Geen verblijfsobject	Gebouwen	10,91	3,00	241091,52	485158,87
20181	Geen verblijfsobject	Gebouwen	10,63	0,00	241081,15	481660,31
20182	Geen verblijfsobject	Gebouwen	10,90	0,00	241270,87	485344,05
20183	Geen verblijfsobject	Gebouwen	10,57	3,00	241659,52	485217,82
20184	Geen verblijfsobject	Gebouwen	10,57	3,00	241661,60	485215,20
20185	Geen verblijfsobject	Gebouwen	10,67	3,00	241680,93	485217,49
20186	Geen verblijfsobject	Gebouwen	10,86	0,00	243165,66	484701,88
20187	Geen verblijfsobject	Gebouwen	11,79	0,00	242416,76	485879,71
20188	Geen verblijfsobject	Gebouwen	11,79	3,00	242413,59	485878,93
20189	Geen verblijfsobject	Gebouwen	10,81	3,00	241488,46	485369,44
20190	Geen verblijfsobject	Gebouwen	11,00	3,00	241205,86	485148,87
20191	Geen verblijfsobject	Gebouwen	10,97	3,00	241264,62	485141,89
20192	Geen verblijfsobject	Gebouwen	10,41	3,00	241541,77	485041,13
20193	Geen verblijfsobject	Gebouwen	10,36	3,00	241537,55	485052,74
20194	Geen verblijfsobject	Gebouwen	10,47	3,00	241570,59	485324,30
20195	Geen verblijfsobject	Gebouwen	10,81	3,00	241385,28	485058,78
20196	Geen verblijfsobject	Gebouwen	10,59	3,00	241435,21	485107,76
20197	Geen verblijfsobject	Gebouwen	10,49	3,00	241443,87	485117,92
20198	Geen verblijfsobject	Gebouwen	10,55	3,00	241437,76	485114,75
20199	Geen verblijfsobject	Gebouwen	10,50	3,00	241433,27	485131,14
20200	Geen verblijfsobject	Gebouwen	10,47	3,00	241436,30	485132,72
20201	Geen verblijfsobject	Gebouwen	10,47	3,00	241430,62	485143,66
20202	Geen verblijfsobject	Gebouwen	10,50	3,00	241427,06	485143,12
20203	Geen verblijfsobject	Gebouwen	10,50	3,00	241422,11	485152,64
20204	Geen verblijfsobject	Gebouwen	10,51	3,00	241420,82	485155,08
20205	Geen verblijfsobject	Gebouwen	10,50	3,00	241447,14	485104,15
20206	Geen verblijfsobject	Gebouwen	10,50	3,00	241447,14	485104,15
20207	Geen verblijfsobject	Gebouwen	10,47	3,00	241455,62	485095,28
20208	Geen verblijfsobject	Gebouwen	10,50	3,00	241453,38	485092,14
20209	Geen verblijfsobject	Gebouwen	10,47	3,00	241459,57	485080,22
20210	Geen verblijfsobject	Gebouwen	10,46	3,00	241462,08	485082,85
20211	Geen verblijfsobject	Gebouwen	10,42	3,00	241464,43	485070,91
20212	Geen verblijfsobject	Gebouwen	10,43	3,00	241465,87	485068,15
20213	Geen verblijfsobject	Gebouwen	11,11	3,00	241666,75	485057,13
20214	Geen verblijfsobject	Gebouwen	10,64	3,00	241439,57	485082,96
20215	Geen verblijfsobject	Gebouwen	10,67	0,00	241576,88	485363,29
20216	Geen verblijfsobject	Gebouwen	13,46	0,00	244164,57	482407,82
20217	Geen verblijfsobject	Gebouwen	10,74	3,00	241060,19	485475,03
20218	Geen verblijfsobject	Gebouwen	10,78	3,00	241055,76	485468,56
20219	Geen verblijfsobject	Gebouwen	10,81	3,00	241065,08	485508,71
20220	Geen verblijfsobject	Gebouwen	10,69	3,00	240987,82	485619,58
20221	Geen verblijfsobject	Gebouwen	10,64	3,00	240830,27	485493,56
20222	Geen verblijfsobject	Gebouwen	10,63	3,00	240908,60	485301,99
20223	Geen verblijfsobject	Gebouwen	10,68	3,00	240976,18	485601,26
20224	Geen verblijfsobject	Gebouwen	10,78	3,00	241491,04	485503,24
20225	Keeriet 11 Bornerbroek	Gebouwen	10,98	0,00	241287,08	481240,46
20226	Geen verblijfsobject	Gebouwen	10,69	0,00	241679,88	485175,69
20227	Geen verblijfsobject	Gebouwen	10,97	3,00	241652,11	485442,87
20228	Geen verblijfsobject	Gebouwen	10,89	3,00	241371,87	485335,24
20229	Geen verblijfsobject	Gebouwen	10,88	3,00	241891,89	484874,51
20230	Bellavistastraat 2 Almelo	Gebouwen	10,54	0,00	241556,03	485822,69
20231	Geen verblijfsobject	Gebouwen	10,78	3,00	243208,10	484729,90
20232	Geen verblijfsobject	Gebouwen	11,36	3,00	243134,63	484859,57
20233	Geen verblijfsobject	Gebouwen	12,31	3,00	244677,84	483592,08
20234	Geen verblijfsobject	Gebouwen	11,07	0,00	242070,81	483966,69
20235	Geen verblijfsobject	Gebouwen	10,17	3,00	240123,89	483683,68
20236	Geen verblijfsobject	Gebouwen	11,52	3,00	243010,06	484694,90

Model: 221130 Plansituatie 2037 - akoestisch onderzoek
Groep: (hoofdgroep)
Lijst van Gebouwen, voor rekenmethode Wegverkeerslawaai - RMG-2012, wegverkeer

Naam	Omschr.	Groep	Maaiveld	Rel.H	X-1	Y-1
20237	Geen verblijfsobject	Gebouwen	11,63	3,00	243019,24	484707,55
20238	Geen verblijfsobject	Gebouwen	10,93	3,00	241292,29	481254,45
20239	Keeriet 13 Bornerbroek	Gebouwen	10,81	0,00	241308,08	481224,28
20240	Geen verblijfsobject	Gebouwen	10,34	3,00	241643,32	481331,59
20241	Geen verblijfsobject	Gebouwen	10,75	3,00	241668,64	481276,25
20242	Jura 41 Almelo	Gebouwen	12,17	0,00	243324,33	485687,60
20243	Geen verblijfsobject	Gebouwen	12,01	0,00	243362,06	485686,15
20244	Geen verblijfsobject	Gebouwen	11,94	0,00	243337,14	485709,96
20246	20245_Lohuisstraat Bornerbroek	Gebouwen	11,20	0,00	241445,98	480745,15
20247	Kaamp 12 Bornerbroek	Gebouwen	11,06	0,00	241435,24	480758,80
20248	Kaamp 10 Bornerbroek	Gebouwen	11,07	0,00	241424,38	480755,95
20249	Kaamp 8 Bornerbroek	Gebouwen	0,00	0,00	241406,06	480762,76
20250	Kaamp 7 Bornerbroek	Gebouwen	11,03	0,00	241434,95	480796,86
20251	Kaamp 6 Bornerbroek	Gebouwen	10,95	0,00	241399,71	480772,02
20252	Kaamp 5 Bornerbroek	Gebouwen	11,07	0,00	241422,88	480806,30
20253	Kaamp 4 Bornerbroek	Gebouwen	0,00	0,00	241387,74	480769,57
20254	Kaamp 3 Bornerbroek	Gebouwen	10,99	0,00	241419,69	480797,72
20255	Geen verblijfsobject	Gebouwen	0,00	0,00	241381,40	480778,80
20256	Kaamp 1 Bornerbroek	Gebouwen	10,97	0,00	241408,53	480801,87
20257	Geen verblijfsobject	Gebouwen	10,41	3,00	240171,00	483857,61
20258	Geen verblijfsobject	Gebouwen	10,22	3,00	240797,74	483988,22
20259	Geen verblijfsobject	Gebouwen	10,34	3,00	240718,80	483927,63
20260	Geen verblijfsobject	Gebouwen	10,78	0,00	241132,41	485449,53
20261	Geen verblijfsobject	Gebouwen	10,79	0,00	241102,98	485457,70
20262	Geen verblijfsobject	Gebouwen	10,74	0,00	241171,10	485407,21
20263	Witvoetenstraat 23 Almelo	Gebouwen	10,84	0,00	241109,97	485417,38
20264	Witvoetenstraat 31 Almelo	Gebouwen	10,78	0,00	241082,73	485419,23
20265	Witvoetenstraat 33 Almelo	Gebouwen	10,78	0,00	241071,94	485419,53
20266	Geen verblijfsobject	Gebouwen	10,78	0,00	241082,81	485422,23
20267	Geen verblijfsobject	Gebouwen	10,78	0,00	241093,60	485421,93
20268	Witvoetenstraat 6 Almelo	Gebouwen	10,68	0,00	241154,84	485365,55
20269	Witvoetenstraat 14 Almelo	Gebouwen	10,75	0,00	241134,77	485373,52
20270	Geen verblijfsobject	Gebouwen	10,67	0,00	241153,73	485362,76
20271	Geen verblijfsobject	Gebouwen	10,71	0,00	241116,04	485374,38
20272	Witvoetenstraat 28 Almelo	Gebouwen	10,72	0,00	241091,90	485380,04
20273	Witvoetenstraat 32 Almelo	Gebouwen	10,73	0,00	241081,37	485389,28
20274	Geen verblijfsobject	Gebouwen	10,71	0,00	241081,01	485377,37
20275	Geen verblijfsobject	Gebouwen	10,79	0,00	241113,10	485452,97
20276	Gravenstraat 40 Almelo	Gebouwen	10,69	0,00	241089,85	485471,33
20277	Gravenstraat 46 Almelo	Gebouwen	10,73	0,00	241078,79	485462,73
20278	Geen verblijfsobject	Gebouwen	10,73	0,00	241078,70	485459,74
20279	Geen verblijfsobject	Gebouwen	10,85	0,00	241151,05	485415,21
20280	Witvoetenstraat 27 Almelo	Gebouwen	10,79	0,00	241087,88	485410,17
20281	Witvoetenstraat 35 Almelo	Gebouwen	10,79	0,00	241071,69	485410,62
20282	Geen verblijfsobject	Gebouwen	10,70	0,00	241143,70	485366,75
20283	Geen verblijfsobject	Gebouwen	10,69	0,00	241142,63	485364,06
20284	Geen verblijfsobject	Gebouwen	10,73	0,00	241132,60	485368,05
20285	Geen verblijfsobject	Gebouwen	10,74	0,00	241133,67	485370,74
20286	Witvoetenstraat 24 Almelo	Gebouwen	10,74	0,00	241105,73	485378,78
20287	Geen verblijfsobject	Gebouwen	10,71	0,00	241115,66	485371,51
20288	Geen verblijfsobject	Gebouwen	10,73	0,00	241105,34	485375,80
20289	Witvoetenstraat 30 Almelo	Gebouwen	10,72	0,00	241081,10	485380,37
20290	Geen verblijfsobject	Gebouwen	10,72	0,00	241070,13	485374,80
20291	Geen verblijfsobject	Gebouwen	10,79	0,00	241120,84	485454,55
20292	Gravenstraat 42 Almelo	Gebouwen	10,69	0,00	241089,85	485471,33
20293	Geen verblijfsobject	Gebouwen	10,77	0,00	241067,83	485457,16
20294	Geen verblijfsobject	Gebouwen	10,74	0,00	241171,10	485407,21
20295	Geen verblijfsobject	Gebouwen	10,85	0,00	241151,05	485415,21
20296	Geen verblijfsobject	Gebouwen	10,77	0,00	241072,02	485422,53
20297	Geen verblijfsobject	Gebouwen	10,77	0,00	241093,68	485424,82
20298	Witvoetenstraat 4 Almelo	Gebouwen	10,71	0,00	241158,13	485373,83
20299	Witvoetenstraat 34 Almelo	Gebouwen	10,74	0,00	241075,98	485389,45
20300	Witvoetenstraat 36 Almelo	Gebouwen	10,72	0,00	241070,31	485380,70
20301	Geen verblijfsobject	Gebouwen	10,84	0,00	241115,71	485419,65
20302	Geen verblijfsobject	Gebouwen	10,72	0,00	241070,13	485374,80
20303	Geen verblijfsobject	Gebouwen	10,71	0,00	241080,92	485374,48
20304	Geen verblijfsobject	Gebouwen	10,79	0,00	241143,04	485447,66
20305	Geen verblijfsobject	Gebouwen	10,82	0,00	241153,68	485445,78
20306	Geen verblijfsobject	Gebouwen	10,84	0,00	241108,80	485423,48
20307	Witvoetenstraat 20 Almelo	Gebouwen	10,76	0,00	241112,25	485386,90
20308	Geen verblijfsobject	Gebouwen	10,73	0,00	241121,01	485370,80
20309	Geen verblijfsobject	Gebouwen	10,73	0,00	241105,34	485375,80
20310	Geen verblijfsobject	Gebouwen	10,77	0,00	241132,92	485452,38
20311	Gravenstraat 44 Almelo	Gebouwen	10,72	0,00	241079,06	485471,64
20312	Gravenstraat 50 Almelo	Gebouwen	10,76	0,00	241068,00	485463,05
20313	Geen verblijfsobject	Gebouwen	10,76	0,00	241067,91	485460,05
20314	Witvoetenstraat 15 Almelo	Gebouwen	10,77	0,00	241124,87	485406,44

Model: 221130 Plansituatie 2037 - akoestisch onderzoek
Groep: (hoofdgroep)
Lijst van Gebouwen, voor rekenmethode Wegverkeerslawaai - RMG-2012, wegverkeer

Naam	Omschr.	Groep	Maaiveld	Rel.H	X-1	Y-1
20315	Witvoetenstraat 17 Almelo	Gebouwen	10,77	0,00	241119,52	485407,14
20316	Geen verblijfsobject	Gebouwen	10,78	0,00	241082,81	485422,23
20317	Witvoetenstraat 22 Almelo	Gebouwen	10,74	0,00	241105,73	485378,78
20318	Geen verblijfsobject	Gebouwen	10,70	0,00	241091,72	485374,15
20319	Geen verblijfsobject	Gebouwen	10,80	0,00	241143,55	485450,51
20320	Geen verblijfsobject	Gebouwen	10,79	0,00	241113,10	485452,97
20321	Witvoetenstraat 19 Almelo	Gebouwen	10,85	0,00	241114,16	485407,84
20322	Geen verblijfsobject	Gebouwen	10,77	0,00	241126,79	485421,12
20323	Witvoetenstraat 25 Almelo	Gebouwen	10,80	0,00	241093,27	485410,02
20324	Witvoetenstraat 29 Almelo	Gebouwen	10,78	0,00	241082,73	485419,23
20325	Geen verblijfsobject	Gebouwen	10,77	0,00	241072,02	485422,53
20326	Witvoetenstraat 18 Almelo	Gebouwen	10,78	0,00	241122,95	485385,49
20327	Witvoetenstraat 26 Almelo	Gebouwen	10,75	0,00	241092,16	485388,95
20328	Geen verblijfsobject	Gebouwen	10,82	0,00	241154,18	485448,64
20329	Geen verblijfsobject	Gebouwen	10,79	0,00	241102,98	485457,70
20330	Gravenstraat 48 Almelo	Gebouwen	10,75	0,00	241068,27	485471,96
20331	Geen verblijfsobject	Gebouwen	10,71	0,00	241089,41	485456,52
20332	Geen verblijfsobject	Gebouwen	10,70	0,00	241089,50	485459,42
20333	Geen verblijfsobject	Gebouwen	10,82	0,00	241160,00	485408,52
20334	Geen verblijfsobject	Gebouwen	10,83	0,00	241161,08	485411,21
20335	Witvoetenstraat 21 Almelo	Gebouwen	10,84	0,00	241115,32	485416,68
20336	Geen verblijfsobject	Gebouwen	10,84	0,00	241115,71	485419,65
20337	Geen verblijfsobject	Gebouwen	10,77	0,00	241126,41	485418,25
20338	Witvoetenstraat 8 Almelo	Gebouwen	10,71	0,00	241149,82	485367,54
20339	Witvoetenstraat 10 Almelo	Gebouwen	10,74	0,00	241148,10	485377,82
20340	Witvoetenstraat 12 Almelo	Gebouwen	10,77	0,00	241143,08	485379,82
20341	Witvoetenstraat 16 Almelo	Gebouwen	10,75	0,00	241121,78	485376,65
20342	Geen verblijfsobject	Gebouwen	10,70	0,00	241091,72	485374,15
20343	Geen verblijfsobject	Gebouwen	10,66	0,00	241152,66	485360,07
20344	Geen verblijfsobject	Gebouwen	10,74	0,00	241078,62	485456,84
20345	Geen verblijfsobject	Gebouwen	10,54	3,00	240471,94	484712,45
20346	Geen verblijfsobject	Gebouwen	11,14	0,00	242142,99	485344,23
20347	Geen verblijfsobject	Gebouwen	11,72	3,00	242981,89	485531,99
20348	Geen verblijfsobject	Gebouwen	11,65	3,00	243526,73	485139,97
20349	Jura 6 Almelo	Gebouwen	10,80	0,00	243319,21	485955,97
20350	Geen verblijfsobject	Gebouwen	10,78	0,00	241503,62	483553,14
20351	Geen verblijfsobject	Gebouwen	10,61	0,00	241454,58	483574,48
20352	Geen verblijfsobject	Gebouwen	10,85	3,00	241688,60	481284,38
20353	Geen verblijfsobject	Gebouwen	10,83	0,00	241396,46	482449,65
20354	Geen verblijfsobject	Gebouwen	12,91	3,00	243491,16	481525,64
20355	Geen verblijfsobject	Gebouwen	13,81	0,00	243313,95	481947,96
20356	Geen verblijfsobject	Gebouwen	12,31	0,00	243061,86	482207,93
20357	Geen verblijfsobject	Gebouwen	13,75	3,00	244196,49	481894,50
20358	Geen verblijfsobject	Gebouwen	13,04	0,00	243915,56	482530,22
20359	Geen verblijfsobject	Gebouwen	12,41	3,00	243662,19	482459,25
20360	Geen verblijfsobject	Gebouwen	12,50	0,00	242663,35	481080,12
20361	Geen verblijfsobject	Gebouwen	11,05	3,00	241477,37	480968,75
20362	Geen verblijfsobject	Gebouwen	10,31	3,00	239984,33	483523,85
20363	Geen verblijfsobject	Gebouwen	10,23	3,00	240127,32	483664,08
20364	Geen verblijfsobject	Gebouwen	10,37	3,00	240014,91	483442,23
20365	Geen verblijfsobject	Gebouwen	10,38	3,00	241181,82	483779,16
20366	Geen verblijfsobject	Gebouwen	10,37	3,00	240547,63	483803,02
20367	Geen verblijfsobject	Gebouwen	10,34	3,00	240537,87	483806,04
20368	Geen verblijfsobject	Gebouwen	10,21	3,00	240778,15	483246,44
20369	Geen verblijfsobject	Gebouwen	10,28	3,00	240703,03	483159,02
20370	Geen verblijfsobject	Gebouwen	10,34	3,00	241168,49	483715,37
20371	Geen verblijfsobject	Gebouwen	10,28	3,00	241183,73	483723,43
20372	Geen verblijfsobject	Gebouwen	10,23	3,00	240627,18	483176,15
20373	Geen verblijfsobject	Gebouwen	10,23	3,00	240634,23	483185,70
20374	Geen verblijfsobject	Gebouwen	10,22	3,00	240730,48	483436,23
20375	Geen verblijfsobject	Gebouwen	10,25	3,00	240617,17	483377,76
20376	Geen verblijfsobject	Gebouwen	10,42	3,00	241112,08	483656,84
20377	Geen verblijfsobject	Gebouwen	10,30	3,00	240817,26	483755,64
20378	Geen verblijfsobject	Gebouwen	10,22	0,00	240779,16	483683,49
20379	Geen verblijfsobject	Gebouwen	10,47	3,00	241009,56	483427,89
20380	Geen verblijfsobject	Gebouwen	10,60	3,00	241011,58	483311,06
20381	Geen verblijfsobject	Gebouwen	10,26	3,00	240239,98	483134,70
20382	Geen verblijfsobject	Gebouwen	10,26	3,00	240243,20	483136,21
20383	Geen verblijfsobject	Gebouwen	10,95	3,00	243653,28	484667,07
20384	Geen verblijfsobject	Gebouwen	10,92	3,00	242253,51	484260,26
20385	Geen verblijfsobject	Gebouwen	10,72	3,00	241885,50	484363,71
20386	Geen verblijfsobject	Gebouwen	10,80	3,00	242037,78	484362,62
20387	Geen verblijfsobject	Gebouwen	10,78	3,00	242037,75	484361,20
20388	Geen verblijfsobject	Gebouwen	11,72	0,00	243835,92	483517,19
20389	Geen verblijfsobject	Gebouwen	9,80	3,00	241582,44	483636,77
20390	Geen verblijfsobject	Gebouwen	10,66	3,00	241605,87	483633,15
20391	Geen verblijfsobject	Gebouwen	10,67	3,00	241609,10	483628,43

Model: 221130 Plansituatie 2037 - akoestisch onderzoek
Groep: (hoofdgroep)
Lijst van Gebouwen, voor rekenmethode Wegverkeerslawaai - RMG-2012, wegverkeer

Naam	Omschr.	Groep	Maaiveld	Rel.H	X-1	Y-1
20392	Geen verblijfsobject	Gebouwen	10,73	3,00	241707,41	483613,36
20393	Geen verblijfsobject	Gebouwen	11,13	3,00	241924,78	483267,41
20394	Geen verblijfsobject	Gebouwen	11,21	3,00	242098,34	484019,45
20395	Geen verblijfsobject	Gebouwen	11,09	3,00	241985,56	483877,98
20396	Geen verblijfsobject	Gebouwen	11,36	3,00	243261,67	485530,96
20397	Geen verblijfsobject	Gebouwen	13,59	0,00	243100,99	485528,93
20398	Geen verblijfsobject	Gebouwen	10,95	3,00	243640,24	485766,95
20399	Geen verblijfsobject	Gebouwen	11,66	3,00	243441,12	484944,66
20400	Geen verblijfsobject	Gebouwen	11,86	3,00	243433,40	485036,42
20401	Geen verblijfsobject	Gebouwen	11,69	0,00	243169,47	485010,48
20402	Geen verblijfsobject	Gebouwen	11,05	3,00	242934,33	484970,94
20403	Geen verblijfsobject	Gebouwen	11,09	0,00	242946,70	484996,19
20404	Geen verblijfsobject	Gebouwen	11,31	0,00	242755,10	485213,24
20405	Geen verblijfsobject	Gebouwen	9,77	3,00	242050,92	484413,72
20406	Geen verblijfsobject	Gebouwen	11,10	3,00	241825,03	484864,07
20407	Geen verblijfsobject	Gebouwen	10,63	3,00	241698,94	484604,79
20408	Geen verblijfsobject	Gebouwen	10,49	3,00	241734,58	484586,54
20409	Geen verblijfsobject	Gebouwen	10,48	3,00	241745,62	484584,06
20410	Geen verblijfsobject	Gebouwen	10,64	3,00	241726,04	484749,89
20411	Geen verblijfsobject	Gebouwen	10,58	3,00	240815,95	485015,16
20412	Geen verblijfsobject	Gebouwen	10,72	3,00	240610,82	484730,47
20413	Geen verblijfsobject	Gebouwen	10,70	3,00	241450,41	484574,90
20414	Geen verblijfsobject	Gebouwen	10,64	3,00	241511,65	484947,22
20415	Geen verblijfsobject	Gebouwen	10,72	3,00	241256,36	485002,04
20416	Geen verblijfsobject	Gebouwen	10,76	3,00	240659,94	484837,97
20417	Geen verblijfsobject	Gebouwen	10,71	3,00	240797,90	485424,47
20418	Geen verblijfsobject	Gebouwen	10,75	3,00	241057,04	485380,45
20419	Geen verblijfsobject	Gebouwen	10,82	0,00	241280,16	485564,06
20420	Geen verblijfsobject	Gebouwen	10,57	0,00	241220,90	485707,20
20421	Geen verblijfsobject	Gebouwen	10,77	3,00	241069,70	485521,96
20422	Keeriet 34 Bornerbroek	Gebouwen	10,57	0,00	241345,18	481212,19
20423	Geen verblijfsobject	Gebouwen	10,48	0,00	241482,86	485312,80
20424	Geen verblijfsobject	Gebouwen	10,67	3,00	241528,62	485343,11
20425	Geen verblijfsobject	Gebouwen	10,64	3,00	241529,63	485338,70
20426	Geen verblijfsobject	Gebouwen	10,84	0,00	241687,23	485133,39
20427	Geen verblijfsobject	Gebouwen	10,82	3,00	241497,40	485373,86
20428	Geen verblijfsobject	Gebouwen	10,90	3,00	241420,62	485355,41
20429	Geen verblijfsobject	Gebouwen	10,83	3,00	241414,39	485348,47
20430	Geen verblijfsobject	Gebouwen	10,68	3,00	241213,89	485333,97
20431	Geen verblijfsobject	Gebouwen	10,85	0,00	241172,99	485230,70
20432	Geen verblijfsobject	Gebouwen	10,45	3,00	241507,30	485029,68
20433	Geen verblijfsobject	Gebouwen	10,55	0,00	241656,67	485192,42
20434	Geen verblijfsobject	Gebouwen	10,49	3,00	241641,85	485159,58
20435	Geen verblijfsobject	Gebouwen	11,15	3,00	241924,34	485229,37
20436	Geen verblijfsobject	Gebouwen	11,15	3,00	241924,00	485226,40
20437	Geen verblijfsobject	Gebouwen	11,10	3,00	242074,44	485109,51
20438	Geen verblijfsobject	Gebouwen	11,08	3,00	241939,89	485227,35
20439	Geen verblijfsobject	Gebouwen	11,08	3,00	241939,89	485227,35
20440	Geen verblijfsobject	Gebouwen	11,10	3,00	241955,98	485225,34
20441	Geen verblijfsobject	Gebouwen	11,11	3,00	241955,63	485222,37
20442	Geen verblijfsobject	Gebouwen	11,12	3,00	241971,44	485223,54
20443	Geen verblijfsobject	Gebouwen	11,13	3,00	241971,09	485220,57
20444	Geen verblijfsobject	Gebouwen	11,29	0,00	241934,80	485328,30
20445	Geen verblijfsobject	Gebouwen	11,44	3,00	242342,00	485763,97
20446	Geen verblijfsobject	Gebouwen	11,69	0,00	242501,83	485843,08
20447	Geen verblijfsobject	Gebouwen	11,26	0,00	242607,95	485825,45
20448	Geen verblijfsobject	Gebouwen	11,14	3,00	242630,07	485520,70
20449	Geen verblijfsobject	Gebouwen	11,19	0,00	242522,83	485527,14
20450	Geen verblijfsobject	Gebouwen	11,23	3,00	242504,20	485511,68
20451	Geen verblijfsobject	Gebouwen	11,19	3,00	242590,10	485686,98
20452	Geen verblijfsobject	Gebouwen	11,98	3,00	242084,72	486024,70
20453	Geen verblijfsobject	Gebouwen	11,25	3,00	242305,24	485549,96
20454	Geen verblijfsobject	Gebouwen	11,34	0,00	242418,61	485667,27
20455	Windslaan 1c Almelo	Gebouwen	11,45	0,00	242586,09	485433,72
20456	Geen verblijfsobject	Gebouwen	10,84	0,00	241879,43	481085,70
20457	Keeriet 32 Bornerbroek	Gebouwen	10,57	0,00	241338,87	481208,73
20459	20458_De Wetstraat Almelo	Gebouwen	11,17	0,00	241759,93	484952,52
20460	Geen verblijfsobject	Gebouwen	11,00	0,00	241746,80	484938,10
20461	Geen verblijfsobject	Gebouwen	11,10	0,00	241749,53	484948,52
20462	Columbus 27 Almelo	Gebouwen	10,31	0,00	240065,75	482249,98
20463	Columbus 28 Almelo	Gebouwen	9,81	0,00	240100,34	482098,50
20464	Geen verblijfsobject	Gebouwen	10,49	3,00	241398,59	485276,05
20465	Geen verblijfsobject	Gebouwen	11,14	3,00	243650,21	485787,85
20466	Geen verblijfsobject	Gebouwen	10,59	3,00	241641,90	483489,92
20467	Geen verblijfsobject	Gebouwen	11,83	3,00	243348,85	485701,49
20468	Drienemansweg 4a Almelo	Gebouwen	11,78	0,00	244162,26	484210,92
20469	Geen verblijfsobject	Gebouwen	11,19	3,00	242360,73	485578,17

Model: 221130 Plansituatie 2037 - akoestisch onderzoek
Groep: (hoofdgroep)
Lijst van Gebouwen, voor rekenmethode Wegverkeerslawaai - RMG-2012, wegverkeer

Naam	Omschr.	Groep	Maaiveld	Rel.H	X-1	Y-1
20470	Geen verblijfsobject	Gebouwen	10,54	3,00	240662,58	484678,48
20471	Geen verblijfsobject	Gebouwen	10,61	0,00	240484,97	484925,09
20472	Geen verblijfsobject	Gebouwen	11,06	3,00	242033,95	484952,09
20473	Geen verblijfsobject	Gebouwen	9,85	3,00	241884,99	484405,24
20474	Geen verblijfsobject	Gebouwen	11,55	3,00	243253,25	485285,08
20475	Geen verblijfsobject	Gebouwen	11,23	0,00	241925,26	483888,30
20476	Geen verblijfsobject	Gebouwen	11,17	3,00	242731,48	485509,01
20477	Geen verblijfsobject	Gebouwen	10,21	3,00	240578,05	483092,73
20478	Geen verblijfsobject	Gebouwen	11,18	3,00	242069,32	483822,47
20479	Geen verblijfsobject	Gebouwen	11,19	3,00	242073,26	483827,33
20480	Geen verblijfsobject	Gebouwen	11,06	3,00	241981,01	485455,64
20481	Geen verblijfsobject	Gebouwen	11,65	3,00	242231,53	485786,25
20482	Geen verblijfsobject	Gebouwen	10,64	3,00	241761,30	484519,96
20483	Geen verblijfsobject	Gebouwen	11,55	3,00	243365,07	485437,50
20484	Geen verblijfsobject	Gebouwen	11,61	3,00	243358,16	485433,09
20485	Geen verblijfsobject	Gebouwen	10,76	3,00	241501,57	483587,07
20486	Geen verblijfsobject	Gebouwen	11,14	3,00	242338,30	485024,20
20487	Geen verblijfsobject	Gebouwen	11,12	3,00	242331,92	485025,30
20488	Geen verblijfsobject	Gebouwen	11,10	3,00	242326,41	485027,05
20489	Geen verblijfsobject	Gebouwen	11,08	3,00	242320,62	485023,45
20490	Geen verblijfsobject	Gebouwen	11,23	3,00	242227,76	485126,02
20491	Geen verblijfsobject	Gebouwen	10,79	3,00	242069,45	484569,77
20492	Geen verblijfsobject	Gebouwen	10,52	0,00	240821,63	484009,27
20493	Geen verblijfsobject	Gebouwen	10,62	3,00	241673,50	484690,38
20494	Geen verblijfsobject	Gebouwen	10,63	3,00	240368,12	484867,22
20495	Geen verblijfsobject	Gebouwen	10,82	0,00	241539,40	481028,40
20496	Geen verblijfsobject	Gebouwen	10,80	3,00	242090,26	484459,85
20497	Geen verblijfsobject	Gebouwen	10,84	3,00	242093,29	484460,66
20498	Geen verblijfsobject	Gebouwen	10,87	3,00	241686,56	484810,20
20499	Geen verblijfsobject	Gebouwen	10,93	3,00	241410,79	480796,57
20500	Geen verblijfsobject	Gebouwen	10,96	3,00	241421,47	480792,64
20501	Tusveld 81 Bornerbroek	Gebouwen	12,53	0,00	242713,34	482981,31
20502	Abraham ten Catestraat 6 Borne	Gebouwen	14,33	7,70	248598,08	479938,41
20504	20503_Horststraat Borne	Gebouwen	14,36	7,70	248560,72	479928,23
20505	Geen verblijfsobject	Gebouwen	14,42	3,00	248567,09	479925,08
20506	Horststraat 13 Borne	Gebouwen	14,41	4,70	248570,77	479921,69
20507	Horststraat 15 Borne	Gebouwen	14,34	5,10	248565,05	479939,15
20508	Abraham ten Catestraat 10 Borne	Gebouwen	14,35	6,10	248611,88	479929,83
20509	Horststraat 4 Borne	Gebouwen	14,41	5,90	248584,97	479923,60
20510	Grotestraat 126 Borne	Gebouwen	14,44	6,60	248577,37	479906,01
20511	Horststraat 2 Borne	Gebouwen	14,44	5,80	248577,37	479906,01
20512	Grotestraat 151 Borne	Gebouwen	14,41	7,20	248546,00	479885,82
20513	Grotestraat 124 Borne	Gebouwen	14,44	6,80	248582,64	479903,92
20514	Grotestraat 120 Borne	Gebouwen	14,50	12,20	248591,48	479887,72
20515	Grotestraat 122 Borne	Gebouwen	14,46	12,00	248597,62	479901,15
20516	Grotestraat 143 Borne	Gebouwen	14,54	6,80	248596,19	479863,04
20517	Ziekenhuisstraat 1a Borne	Gebouwen	14,45	5,70	248558,45	479853,68
20518	Ziekenhuisstraat 1 Borne	Gebouwen	14,46	0,00	248574,21	479862,24
20519	Grotestraat 137 Borne	Gebouwen	14,50	9,20	248626,48	479848,54
20520	Grotestraat 139 Borne	Gebouwen	14,57	23,60	248600,96	479854,72
20521	Grotestraat 141 Borne	Gebouwen	14,56	5,10	248598,27	479858,13
20522	Grotestraat 135 Borne	Gebouwen	14,58	9,20	248622,63	479835,36
20523	Aanslagsweg 33 Borne	Gebouwen	14,61	5,70	248555,20	479827,29
20524	Aanslagsweg 35 Borne	Gebouwen	14,64	8,00	248570,86	479821,94
20525	Aanslagsweg 37 Borne	Gebouwen	14,58	7,90	248576,55	479838,10
20526	Aanslagsweg 39 Borne	Gebouwen	14,66	5,90	248587,54	479827,06
20527	Aanslagsweg 41 Borne	Gebouwen	14,72	5,90	248587,17	479812,30
20528	Aanslagsweg 43 Borne	Gebouwen	14,72	6,20	248587,17	479812,30
20529	Aanslagsweg 45 Borne	Gebouwen	14,80	6,30	248599,27	479807,34
20530	Aanslagsweg 47 Borne	Gebouwen	14,80	5,80	248599,27	479807,34
20531	Aanslagsweg 49 Borne	Gebouwen	14,69	6,00	248610,92	479812,20
20532	Aanslagsweg 51 Borne	Gebouwen	14,69	4,80	248611,46	479810,13
20533	Aanslagsweg 22 Borne	Gebouwen	14,54	4,90	248549,22	479780,04
20534	Aanslagsweg 32 Borne	Gebouwen	14,77	7,60	248608,47	479794,66
20535	Aanslagsweg 30 Borne	Gebouwen	14,67	7,80	248604,06	479778,47
20537	20536_Aanslagsweg Borne	Gebouwen	14,66	4,90	248578,28	479775,75
20538	Aanslagsweg 26 Borne	Gebouwen	14,73	8,00	248594,94	479787,85
20539	Aanslagsweg 28 Borne	Gebouwen	14,79	7,60	248598,30	479797,23
20540	Grotestraat 130 Borne	Gebouwen	14,31	7,40	248546,76	479935,93
20542	20541_Grotestraat Borne	Gebouwen	14,31	6,60	248561,56	479950,43
20544	20543_Grotestraat Borne	Gebouwen	14,31	6,50	248543,88	479944,75
20545	Grotestraat 161 Borne	Gebouwen	14,30	8,80	248530,76	479921,68
20546	Grotestraat 159 Borne	Gebouwen	14,31	9,30	248520,63	479918,38
20548	20547_Grotestraat Borne	Gebouwen	14,33	7,70	248537,16	479895,34
20549	Ziekenhuisstraat 2 Borne	Gebouwen	14,39	5,00	248515,05	479880,08
20550	Wensinkstraat 1 Borne	Gebouwen	14,43	9,80	248490,07	479841,52
20551	Aanslagsweg 18 Borne	Gebouwen	14,33	6,10	248495,63	479825,99

Model: 221130 Plansituatie 2037 - akoestisch onderzoek
Groep: (hoofdgroep)
Lijst van Gebouwen, voor rekenmethode Wegverkeerslawaai - RMG-2012, wegverkeer

Naam	Omschr.	Groep	Maaiveld	Rel.H	X-1	Y-1
20552	Aanslagsweg 31 Borne	Gebouwen	14,61	6,40	248555,20	479827,29
20553	Aanslagsweg 20 Borne	Gebouwen	14,53	6,80	248558,32	479804,66
20554	Woolderweg 3 Borne	Gebouwen	14,48	5,80	248532,44	479800,54
20555	Woolderweg 1 Borne	Gebouwen	14,48	5,80	248536,64	479812,05
20557	20556_Oude Bleekweide Borne	Gebouwen	14,13	8,80	248487,05	479766,55
20558	Woolderweg 7 Borne	Gebouwen	14,44	7,10	248528,12	479788,13
20559	Woolderweg 5 Borne	Gebouwen	14,47	7,00	248532,05	479799,58
20560	Wensinkstraat 1a Borne	Gebouwen	14,31	7,70	248490,87	479807,39
20562	20561_De Bleek Borne	Gebouwen	14,33	9,00	248423,60	479926,54
20563	Geen verblijfsobject	Gebouwen	14,28	5,10	248433,06	479922,95
20564	Grotestraat 167a Borne	Gebouwen	14,32	2,70	248425,08	479950,64
20565	De Bleek 1c Borne	Gebouwen	14,10	7,40	248415,97	479898,20
20566	De Bleek 1d Borne	Gebouwen	14,14	7,30	248422,34	479904,14
20568	20567_De Bleek Borne	Gebouwen	14,27	6,70	248403,50	479911,48
20570	20569_De Bleek Borne	Gebouwen	14,20	6,50	248435,70	479896,45
20571	De Bleek 1 Borne	Gebouwen	14,21	6,30	248437,99	479894,79
20573	20572_Korte Wensinksweg Borne	Gebouwen	14,20	9,40	248404,60	479854,62
20575	20574_De Bleek Borne	Gebouwen	14,25	7,30	248396,67	479857,97
20576	Aanslagsweg 8 Borne	Gebouwen	14,25	6,30	248433,18	479853,07
20577	Aanslagsweg 6 Borne	Gebouwen	14,14	6,40	248431,60	479869,10
20578	Aanslagsweg 12 Borne	Gebouwen	14,31	6,20	248440,07	479846,79
20579	Aanslagsweg 10 Borne	Gebouwen	14,31	6,10	248438,64	479847,40
20580	Korte Wensinksweg 5 Borne	Gebouwen	14,22	8,20	248393,73	479839,79
20581	Korte Wensinksweg 3 Borne	Gebouwen	14,16	7,20	248410,98	479851,93
20582	Korte Wensinksweg 4 Borne	Gebouwen	14,23	5,90	248419,86	479840,82
20583	Korte Wensinksweg 2 Borne	Gebouwen	14,20	6,10	248433,68	479834,83
20585	20584_Aanslagsweg Borne	Gebouwen	14,40	6,90	248473,26	479851,82
20586	van Heekgaarde 8 Borne	Gebouwen	14,26	7,50	248413,41	479820,18
20587	Wensinkstraat 2 Borne	Gebouwen	14,15	7,20	248442,54	479811,93
20588	van Heekgaarde 4 Borne	Gebouwen	14,21	7,10	248420,69	479807,07
20589	van Heekgaarde 6 Borne	Gebouwen	14,26	7,80	248413,41	479820,18
20590	Wensinkstraat 2b Borne	Gebouwen	14,13	6,90	248436,70	479789,60
20591	Wensinkstraat 2a Borne	Gebouwen	14,11	7,70	248446,60	479796,38
20592	Oude Deldensestraat 5 Borne	Gebouwen	14,55	9,40	248294,77	479838,10
20593	van Heekgaarde 25 Borne	Gebouwen	14,33	7,70	248330,48	479832,92
20594	van Heekgaarde 27 Borne	Gebouwen	14,32	7,40	248334,09	479841,34
20595	Oude Deldensestraat 9 Borne	Gebouwen	14,50	7,10	248297,01	479821,20
20596	Oude Deldensestraat 7 Borne	Gebouwen	14,62	7,40	248280,83	479828,27
20597	van Heekgaarde 21 Borne	Gebouwen	14,32	7,70	248323,54	479816,43
20598	van Heekgaarde 23 Borne	Gebouwen	14,30	7,60	248329,55	479823,25
20600	20599_van Heekgaarde Borne	Gebouwen	14,29	8,50	248365,04	479845,97
20601	van Heekgaarde 19 Borne	Gebouwen	14,27	7,20	248322,93	479806,64
20602	van Heekgaarde 12 Borne	Gebouwen	14,12	2,90	248369,44	479797,71
20603	van Heekgaarde 10 Borne	Gebouwen	14,12	3,00	248369,44	479797,71
20605	20604_Oude Deldensestraat Borne	Gebouwen	14,56	6,90	248282,58	479798,80
20606	Oude Deldensestraat 11 Borne	Gebouwen	14,56	6,60	248286,71	479809,31
20608	20607_De Bleek Borne	Gebouwen	13,83	6,50	248375,70	479888,14
20610	20609_De Bleek Borne	Gebouwen	13,85	9,20	248380,08	479873,91
20612	20611_De Bleek Borne	Gebouwen	13,79	11,00	248367,51	479892,78
20614	20613_De Bleek Borne	Gebouwen	13,72	11,00	248357,60	479893,37
20616	20615_De Bleek Borne	Gebouwen	14,21	11,10	248346,65	479898,94
20618	20617_De Bleek Borne	Gebouwen	14,21	8,50	248346,65	479898,94
20619	De Bleek 15 Borne	Gebouwen	14,51	9,10	248329,31	479910,38
20620	Oude Deldensestraat 3 Borne	Gebouwen	14,55	7,60	248294,42	479876,55
20621	Geen verblijfsobject	Gebouwen	14,58	4,10	248309,19	479874,05
20622	Hofstraat 3 Borne	Gebouwen	14,90	9,70	248277,48	479940,70
20623	Oude Deldensestraat 2 Borne	Gebouwen	14,84	7,20	248274,80	479909,39
20624	Woolderweg 14 Borne	Gebouwen	14,16	7,00	248508,12	479699,04
20625	Woolderweg 12 Borne	Gebouwen	14,18	6,70	248515,97	479701,33
20626	Woolderweg 10 Borne	Gebouwen	14,18	6,90	248513,02	479712,78
20627	Woolderweg 27 Borne	Gebouwen	14,14	6,90	248539,64	479684,96
20628	Woolderweg 25 Borne	Gebouwen	14,16	7,10	248537,42	479694,22
20629	Woolderweg 23 Borne	Gebouwen	14,18	7,00	248535,76	479699,45
20630	Woolderweg 18 Borne	Gebouwen	14,13	7,20	248518,00	479683,38
20631	Woolderweg 16 Borne	Gebouwen	14,15	6,70	248518,92	479689,88
20632	Woolderweg 29 Borne	Gebouwen	14,15	6,80	248549,01	479687,93
20633	Woolderweg 31 Borne	Gebouwen	14,11	6,60	248554,99	479673,43
20634	Woolderweg 30 Borne	Gebouwen	14,14	6,90	248517,05	479593,95
20635	Woolderweg 28 Borne	Gebouwen	14,15	6,90	248517,17	479599,95
20636	Woolderweg 26 Borne	Gebouwen	14,16	6,90	248519,44	479605,52
20637	Woolderweg 43 Borne	Gebouwen	14,12	6,90	248539,89	479596,07
20638	Woolderweg 41 Borne	Gebouwen	14,16	6,90	248548,83	479609,79
20639	Woolderweg 45 Borne	Gebouwen	14,11	6,90	248538,72	479590,33
20640	Woolderweg 49 Borne	Gebouwen	14,14	6,90	248544,44	479583,17
20641	Woolderweg 47 Borne	Gebouwen	14,12	6,90	248537,54	479584,58
20642	Woolderweg 34 Borne	Gebouwen	14,15	6,80	248514,71	479588,40
20643	Woolderweg 32 Borne	Gebouwen	14,15	6,80	248514,71	479588,40

Model: 221130 Plansituatie 2037 - akoestisch onderzoek
Groep: (hoofdgroep)
Lijst van Gebouwen, voor rekenmethode Wegverkeerslawaai - RMG-2012, wegverkeer

Naam	Omschr.	Groep	Maaiveld	Rel.H	X-1	Y-1
20644	Woolderweg 38 Borne	Gebouwen	14,21	6,60	248512,72	479567,42
20645	Woolderweg 36 Borne	Gebouwen	14,22	6,70	248519,87	479572,02
20646	Woolderweg 53 Borne	Gebouwen	14,14	6,90	248532,68	479567,40
20647	Woolderweg 51 Borne	Gebouwen	14,14	6,70	248535,55	479573,01
20648	Woolderweg 55 Borne	Gebouwen	14,15	6,90	248531,51	479561,60
20649	Woolderweg 42 Borne	Gebouwen	14,22	6,90	248510,55	479561,76
20650	Woolderweg 40 Borne	Gebouwen	14,22	6,70	248510,55	479561,76
20651	Woolderweg 59 Borne	Gebouwen	14,16	6,40	248529,16	479549,99
20652	Woolderweg 57 Borne	Gebouwen	14,16	6,90	248530,34	479555,79
20653	Woolderweg 46 Borne	Gebouwen	14,20	6,80	248505,55	479544,81
20654	Woolderweg 44 Borne	Gebouwen	14,19	6,70	248512,71	479543,35
20655	Woolderweg 61 Borne	Gebouwen	14,15	6,70	248527,99	479544,19
20656	Woolderweg 50 Borne	Gebouwen	14,25	6,80	248503,28	479533,07
20657	Woolderweg 48 Borne	Gebouwen	14,23	6,80	248511,52	479537,50
20658	Woolderweg 63 Borne	Gebouwen	14,13	6,40	248525,25	479531,57
20659	Woolderweg 65 Borne	Gebouwen	14,17	6,70	248531,28	479513,10
20660	Woolderweg 50b Borne	Gebouwen	14,32	6,60	248500,86	479521,36
20661	Woolderweg 50a Borne	Gebouwen	14,31	6,80	248509,14	479525,78
20662	Woolderweg 67 Borne	Gebouwen	14,19	7,50	248531,44	479508,75
20663	Woolderweg 9 Borne	Gebouwen	14,42	7,50	248525,92	479781,67
20664	Kaufmannstraat 6 Borne	Gebouwen	14,27	6,20	248446,62	479599,97
20665	Kaufmannstraat 8 Borne	Gebouwen	14,14	6,30	248433,58	479592,22
20666	Kaufmannstraat 9 Borne	Gebouwen	14,08	6,90	248482,06	479580,49
20667	Kaufmannstraat 13 Borne	Gebouwen	14,11	7,10	248479,98	479568,42
20668	Kaufmannstraat 11 Borne	Gebouwen	14,06	7,10	248474,01	479581,88
20669	Kaufmannstraat 17 Borne	Gebouwen	14,12	7,00	248477,89	479556,36
20670	Kaufmannstraat 15 Borne	Gebouwen	14,12	7,10	248478,93	479562,39
20671	Kaufmannstraat 21 Borne	Gebouwen	14,24	6,90	248475,21	479539,96
20672	Kaufmannstraat 19 Borne	Gebouwen	14,10	6,90	248469,84	479557,75
20673	Kaufmannstraat 25 Borne	Gebouwen	14,22	7,00	248473,08	479528,10
20674	Kaufmannstraat 23 Borne	Gebouwen	14,20	7,00	248474,15	479534,03
20675	Kaufmannstraat 29 Borne	Gebouwen	14,21	6,90	248472,01	479522,17
20676	Kaufmannstraat 27 Borne	Gebouwen	14,18	7,10	248464,90	479529,57
20677	Wensinkstraat 7 Borne	Gebouwen	14,12	7,10	248472,38	479748,51
20678	Wensinkstraat 3 Borne	Gebouwen	14,14	7,00	248484,43	479756,54
20679	Wensinkstraat 5 Borne	Gebouwen	14,14	6,90	248474,60	479754,00
20680	Wensinkstraat 9 Borne	Gebouwen	14,13	7,10	248475,52	479734,46
20681	Wensinkstraat 13 Borne	Gebouwen	14,10	6,70	248465,72	479732,04
20682	Wensinkstraat 11 Borne	Gebouwen	14,11	7,20	248473,55	479729,58
20683	Wensinkstraat 15 Borne	Gebouwen	14,08	7,00	248457,34	479727,02
20684	Wensinkstraat 17 Borne	Gebouwen	14,06	7,10	248447,51	479724,60
20685	Wensinkstraat 19 Borne	Gebouwen	14,05	7,10	248445,26	479719,19
20686	Wensinkstraat 2d Borne	Gebouwen	14,05	7,30	248425,00	479766,30
20687	Wensinkstraat 2c Borne	Gebouwen	14,03	6,80	248433,10	479762,84
20688	Wensinkstraat 6 Borne	Gebouwen	14,01	6,80	248416,00	479739,13
20689	Wensinkstraat 4 Borne	Gebouwen	14,04	6,20	248405,21	479750,00
20690	Wensinkstraat 12 Borne	Gebouwen	14,12	6,90	248399,22	479717,90
20691	van Heekgaarde 5 Borne	Gebouwen	14,06	7,50	248395,14	479768,90
20692	Wensinkstraat 2e Borne	Gebouwen	14,02	7,30	248424,29	479756,67
20693	Wensinkstraat 10 Borne	Gebouwen	14,08	7,40	248404,94	479729,92
20694	Wensinkstraat 8 Borne	Gebouwen	14,07	6,80	248405,81	479732,04
20695	van Heekgaarde 3 Borne	Gebouwen	14,05	8,00	248403,46	479765,37
20696	van Heekgaarde 1 Borne	Gebouwen	14,09	7,60	248409,78	479772,76
20697	Van Bemmelstraat 25 Borne	Gebouwen	14,07	6,90	248487,59	479640,16
20698	Van Bemmelstraat 23 Borne	Gebouwen	14,08	6,80	248493,43	479640,97
20699	Van Bemmelstraat 34 Borne	Gebouwen	14,11	7,10	248492,34	479668,66
20700	Van Bemmelstraat 30 Borne	Gebouwen	14,09	7,10	248499,38	479661,60
20701	Van Bemmelstraat 38 Borne	Gebouwen	14,07	7,20	248474,75	479665,95
20702	Van Bemmelstraat 36 Borne	Gebouwen	14,08	7,10	248481,94	479658,92
20703	Van Bemmelstraat 29 Borne	Gebouwen	14,05	6,80	248482,70	479632,52
20704	Van Bemmelstraat 27 Borne	Gebouwen	14,05	6,90	248481,75	479639,36
20705	Kaufmannstraat 3 Borne	Gebouwen	14,03	6,80	248474,18	479611,02
20706	Kaufmannstraat 1 Borne	Gebouwen	14,04	6,50	248480,13	479622,23
20707	Kaufmannstraat 7 Borne	Gebouwen	14,02	6,70	248473,89	479604,94
20708	Kaufmannstraat 5 Borne	Gebouwen	14,05	6,90	248466,97	479606,46
20709	Van Bemmelstraat 40 Borne	Gebouwen	14,08	7,20	248460,69	479655,56
20710	Van Bemmelstraat 44 Borne	Gebouwen	14,07	7,20	248454,48	479666,26
20711	Van Bemmelstraat 42 Borne	Gebouwen	14,08	7,20	248455,13	479657,54
20712	Kaufmannstraat 4 Borne	Gebouwen	14,27	6,20	248440,48	479602,22
20713	Kaufmannstraat 2 Borne	Gebouwen	14,25	6,10	248444,56	479613,32
20714	Van Bemmelstraat 33 Borne	Gebouwen	14,22	6,80	248447,94	479637,40
20715	Van Bemmelstraat 31 Borne	Gebouwen	14,22	6,50	248447,94	479637,40
20716	Van Bemmelstraat 37 Borne	Gebouwen	14,20	6,80	248430,99	479643,36
20717	Van Bemmelstraat 35 Borne	Gebouwen	14,21	6,80	248440,04	479633,00
20718	Van Bemmelstraat 39 Borne	Gebouwen	14,22	6,60	248425,34	479645,35
20719	Van Bemmelstraat 41 Borne	Gebouwen	14,25	7,00	248417,64	479640,87
20720	Van Bemmelstraat 43 Borne	Gebouwen	14,25	6,50	248417,64	479640,87

Model: 221130 Plansituatie 2037 - akoestisch onderzoek
Groep: (hoofdgroep)
Lijst van Gebouwen, voor rekenmethode Wegverkeerslawaai - RMG-2012, wegverkeer

Naam	Omschr.	Groep	Maaiveld	Rel.H	X-1	Y-1
20721	Wensinkstraat 31 Borne	Gebouwen	14,31	6,20	248407,52	479623,76
20722	Wensinkstraat 33 Borne	Gebouwen	14,30	6,30	248398,90	479620,96
20723	Wensinkstraat 35 Borne	Gebouwen	14,25	6,30	248401,39	479610,25
20724	Wensinkstraat 39 Borne	Gebouwen	14,27	6,40	248396,39	479599,21
20725	Wensinkstraat 37 Borne	Gebouwen	14,28	6,40	248393,98	479610,11
20726	Wensinkstraat 41 Borne	Gebouwen	14,29	6,50	248388,97	479599,07
20727	Kaufmannstraat 10 Borne	Gebouwen	14,12	6,50	248431,47	479586,30
20728	Kaufmannstraat 14 Borne	Gebouwen	14,32	6,40	248436,22	479566,12
20729	Kaufmannstraat 12 Borne	Gebouwen	14,21	6,50	248428,82	479575,26
20730	Kaufmannstraat 16 Borne	Gebouwen	14,30	6,40	248428,15	479563,01
20731	Kaufmannstraat 18 Borne	Gebouwen	14,29	6,40	248432,18	479554,90
20732	Kaufmannstraat 20 Borne	Gebouwen	14,31	6,60	248426,04	479557,16
20733	Kaufmannstraat 24 Borne	Gebouwen	14,28	7,10	248440,61	479524,64
20734	Kaufmannstraat 22 Borne	Gebouwen	14,33	7,00	248434,43	479532,44
20735	Kaufmannstraat 28 Borne	Gebouwen	14,30	7,00	248439,09	479518,92
20736	Kaufmannstraat 26 Borne	Gebouwen	14,30	7,10	248439,09	479518,92
20737	Europastraat 61 Borne	Gebouwen	14,50	7,00	248404,02	479525,40
20738	Europastraat 65 Borne	Gebouwen	14,49	7,50	248410,40	479509,80
20739	Europastraat 63 Borne	Gebouwen	14,49	7,30	248410,40	479509,80
20740	Kaufmannstraat 32 Borne	Gebouwen	14,42	5,70	248426,99	479500,69
20741	Kaufmannstraat 30 Borne	Gebouwen	14,41	6,00	248428,37	479505,74
20742	Van Bemmelstraat 32 Borne	Gebouwen	14,13	7,10	248498,06	479669,54
20743	Van Bemmelstraat 46 Borne	Gebouwen	14,07	7,20	248451,94	479667,16
20744	Van Bemmelstraat 48 Borne	Gebouwen	14,07	7,10	248446,37	479669,14
20745	Wensinkstraat 23 Borne	Gebouwen	14,03	7,10	248440,77	479708,37
20746	Wensinkstraat 21 Borne	Gebouwen	14,05	7,10	248449,58	479708,34
20747	Wensinkstraat 27 Borne	Gebouwen	14,03	6,90	248436,27	479697,55
20748	Wensinkstraat 25 Borne	Gebouwen	14,02	6,90	248438,52	479702,96
20749	Wensinkstraat 29 Borne	Gebouwen	14,04	6,90	248441,48	479688,85
20750	Van Bemmelstraat 50 Borne	Gebouwen	14,07	7,20	248440,76	479671,13
20751	Van Bemmelstraat 52 Borne	Gebouwen	14,13	7,10	248427,32	479667,42
20752	Van Bemmelstraat 54 Borne	Gebouwen	14,10	7,10	248424,30	479676,98
20753	Wensinkstraat 14a Borne	Gebouwen	14,16	5,80	248408,19	479686,76
20754	Wensinkstraat 16 Borne	Gebouwen	14,20	6,60	248406,27	479677,00
20755	Schaepmanstraat 4 Borne	Gebouwen	14,11	6,90	248391,16	479690,64
20756	Wensinkstraat 14 Borne	Gebouwen	14,05	6,70	248419,03	479709,30
20757	Schaepmanstraat 12 Borne	Gebouwen	14,13	6,90	248372,36	479707,93
20758	Schaepmanstraat 10 Borne	Gebouwen	14,12	6,50	248379,65	479708,35
20759	Schaepmanstraat 6 Borne	Gebouwen	14,08	6,90	248384,94	479699,52
20760	Kempenstraat 4 Borne	Gebouwen	14,23	7,10	248322,38	479703,37
20761	Kempenstraat 2 Borne	Gebouwen	14,28	7,10	248327,71	479698,27
20762	Bussemakerstraat 3 Borne	Gebouwen	14,30	6,50	248345,74	479685,06
20763	Bussemakerstraat 1 Borne	Gebouwen	14,30	6,40	248341,65	479689,59
20764	Bussemakerstraat 7 Borne	Gebouwen	14,31	6,60	248343,97	479665,99
20765	Bussemakerstraat 5 Borne	Gebouwen	14,29	6,90	248331,60	479680,16
20766	Bussemakerstraat 9 Borne	Gebouwen	14,33	6,40	248326,81	479667,80
20767	Schaepmanstraat 5 Borne	Gebouwen	14,16	7,60	248363,85	479660,64
20768	Schaepmanstraat 3 Borne	Gebouwen	14,12	7,40	248375,83	479668,51
20769	Wensinkstraat 16a Borne	Gebouwen	14,19	2,90	248372,03	479648,48
20770	Bussemakerstraat 2 Borne	Gebouwen	14,23	7,70	248348,64	479649,84
20772	20771_Schaepmanstraat Borne	Gebouwen	14,18	6,30	248373,42	479651,39
20773	Bussemakerstraat 6 Borne	Gebouwen	14,29	7,90	248346,71	479637,92
20774	Bussemakerstraat 4 Borne	Gebouwen	14,23	7,70	248348,64	479649,84
20775	Bussemakerstraat 10 Borne	Gebouwen	14,37	7,60	248338,02	479624,47
20776	Bussemakerstraat 13 Borne	Gebouwen	14,40	7,10	248322,59	479647,29
20777	Bussemakerstraat 11 Borne	Gebouwen	14,37	7,20	248331,64	479655,04
20778	Wensinkstraat 18 Borne	Gebouwen	14,26	8,10	248378,30	479627,88
20779	Bussemakerstraat 8 Borne	Gebouwen	14,30	7,90	248337,72	479640,04
20780	Wensinkstraat 24 Borne	Gebouwen	14,31	8,20	248367,90	479614,88
20781	Wensinkstraat 22 Borne	Gebouwen	14,31	8,10	248359,97	479619,23
20782	Wensinkstraat 20 Borne	Gebouwen	14,26	8,20	248378,30	479627,88
20783	Bussemakerstraat 12 Borne	Gebouwen	14,39	7,90	248326,91	479630,43
20784	Wensinkstraat 28 Borne	Gebouwen	14,35	8,10	248360,08	479600,52
20785	Wensinkstraat 26 Borne	Gebouwen	14,36	8,10	248352,04	479604,88
20786	Wensinkstraat 32 Borne	Gebouwen	14,49	8,10	248354,59	479584,83
20787	Wensinkstraat 30 Borne	Gebouwen	14,49	8,10	248354,59	479584,83
20788	Lantmanstraat 27 Borne	Gebouwen	14,70	7,70	248327,83	479585,87
20789	Lantmanstraat 25 Borne	Gebouwen	14,59	7,80	248329,68	479593,23
20790	Wensinkstraat 45 Borne	Gebouwen	14,38	6,50	248390,17	479585,49
20791	Wensinkstraat 43 Borne	Gebouwen	14,33	6,70	248386,43	479593,45
20792	Lantmanstraat 32 Borne	Gebouwen	14,77	8,10	248327,52	479563,70
20793	Lantmanstraat 34 Borne	Gebouwen	14,77	8,00	248327,52	479563,70
20794	Wensinkstraat 49 Borne	Gebouwen	14,53	6,20	248375,68	479569,84
20795	Wensinkstraat 47 Borne	Gebouwen	14,45	6,50	248378,19	479575,33
20796	Wensinkstraat 53 Borne	Gebouwen	14,59	6,20	248367,10	479553,91
20797	Wensinkstraat 51 Borne	Gebouwen	14,50	6,40	248377,98	479558,58
20798	Wensinkstraat 55 Borne	Gebouwen	14,59	7,00	248374,56	479544,01

Model: 221130 Plansituatie 2037 - akoestisch onderzoek
Groep: (hoofdgroep)
Lijst van Gebouwen, voor rekenmethode Wegverkeerslawaai - RMG-2012, wegverkeer

Naam	Omschr.	Groep	Maaiveld	Rel.H	X-1	Y-1
20799	Wensinkstraat 59 Borne	Gebouwen	14,63	6,20	248369,31	479539,56
20800	Wensinkstraat 57 Borne	Gebouwen	14,60	6,10	248363,14	479542,31
20801	Europastraat 55 Borne	Gebouwen	14,65	6,80	248371,17	479524,14
20802	Europastraat 59 Borne	Gebouwen	14,63	6,30	248378,57	479507,52
20803	Europastraat 57 Borne	Gebouwen	14,61	6,50	248373,35	479515,45
20804	van Heekgaarde 9 Borne	Gebouwen	14,20	7,60	248367,43	479758,16
20805	van Heekgaarde 7 Borne	Gebouwen	14,20	7,50	248368,61	479761,01
20806	Geen verblijfsobject	Gebouwen	14,11	3,00	248385,64	479761,89
20807	Geen verblijfsobject	Gebouwen	14,43	5,80	248288,48	479759,87
20809	20808_Schaepmanstraat Borne	Gebouwen	14,26	7,90	248321,89	479755,81
20810	van Heekgaarde 13 Borne	Gebouwen	14,24	7,50	248360,95	479734,41
20811	van Heekgaarde 11 Borne	Gebouwen	14,23	7,50	248361,63	479744,06
20812	van Heekgaarde 17 Borne	Gebouwen	14,27	7,30	248345,97	479730,51
20813	van Heekgaarde 15 Borne	Gebouwen	14,26	7,30	248353,98	479737,26
20814	Schaepmanstraat 9 Borne	Gebouwen	14,25	8,10	248309,80	479722,66
20815	Schaepmanstraat 7 Borne	Gebouwen	14,28	8,20	248308,34	479711,62
20816	Kempenstraat 8 Borne	Gebouwen	14,26	7,10	248311,94	479692,11
20817	Kempenstraat 6 Borne	Gebouwen	14,27	7,10	248317,17	479687,20
20818	Kempenstraat 3 Borne	Gebouwen	14,35	5,80	248266,81	479683,40
20819	Kempenstraat 12 Borne	Gebouwen	14,27	7,00	248302,40	479680,46
20820	Kempenstraat 10 Borne	Gebouwen	14,30	7,00	248307,62	479675,06
20821	Kempenstraat 16 Borne	Gebouwen	14,28	7,00	248291,28	479669,83
20822	Kempenstraat 14 Borne	Gebouwen	14,31	7,00	248296,43	479664,37
20823	Kempenstraat 20 Borne	Gebouwen	14,32	7,00	248278,79	479661,55
20824	Kempenstraat 18 Borne	Gebouwen	14,36	7,00	248283,06	479655,64
20825	Bussemakerstraat 15 Borne	Gebouwen	14,40	5,90	248322,31	479647,06
20826	Bussemakerstraat 19 Borne	Gebouwen	14,41	7,70	248311,13	479636,46
20827	Bussemakerstraat 17 Borne	Gebouwen	14,37	7,00	248303,73	479647,26
20828	Kempenstraat 24 Borne	Gebouwen	14,39	7,10	248266,28	479652,57
20829	Kempenstraat 22 Borne	Gebouwen	14,44	7,10	248270,64	479646,55
20830	Bussemakerstraat 23 Borne	Gebouwen	14,48	5,90	248294,00	479636,31
20831	Bussemakerstraat 21 Borne	Gebouwen	14,50	7,00	248306,42	479631,54
20832	Lantmanstraat 19 Borne	Gebouwen	14,85	8,10	248308,40	479598,76
20833	Lantmanstraat 23 Borne	Gebouwen	14,82	8,00	248314,00	479596,73
20834	Lantmanstraat 21 Borne	Gebouwen	14,82	8,10	248314,00	479596,73
20835	Lantmanstraat 12 Borne	Gebouwen	14,87	8,00	248255,93	479594,68
20836	Lantmanstraat 10 Borne	Gebouwen	14,87	8,10	248255,93	479594,68
20837	Lantmanstraat 14 Borne	Gebouwen	14,84	8,10	248261,33	479592,00
20838	Lantmanstraat 15 Borne	Gebouwen	14,67	8,10	248287,04	479599,80
20839	Lantmanstraat 17 Borne	Gebouwen	14,67	8,00	248287,04	479599,80
20840	Lantmanstraat 16 Borne	Gebouwen	14,81	8,00	248266,72	479589,33
20841	Lantmanstraat 13 Borne	Gebouwen	14,70	8,10	248284,39	479610,15
20842	Lantmanstraat 11 Borne	Gebouwen	14,70	7,90	248265,19	479608,85
20843	Lantmanstraat 9 Borne	Gebouwen	14,64	7,80	248267,18	479618,57
20844	Lantmanstraat 18 Borne	Gebouwen	14,78	8,10	248278,39	479574,83
20845	Lantmanstraat 20 Borne	Gebouwen	14,74	7,90	248281,55	479582,94
20846	Lantmanstraat 22 Borne	Gebouwen	14,80	7,90	248289,49	479570,51
20847	Lantmanstraat 26 Borne	Gebouwen	14,83	8,10	248309,94	479567,80
20848	Lantmanstraat 30 Borne	Gebouwen	14,79	8,00	248321,66	479565,07
20849	Lantmanstraat 28 Borne	Gebouwen	14,78	8,10	248317,76	479574,82
20850	Lantmanstraat 24 Borne	Gebouwen	14,79	7,90	248292,65	479578,61
20851	Wensinkstraat 32b Borne	Gebouwen	14,79	7,40	248316,26	479546,90
20852	Wensinkstraat 32a Borne	Gebouwen	14,71	7,30	248323,44	479543,18
20853	Europastraat 33 Borne	Gebouwen	14,82	7,60	248251,30	479537,72
20854	Europastraat 35 Borne	Gebouwen	14,82	8,00	248268,79	479540,92
20855	Europastraat 37 Borne	Gebouwen	14,82	7,90	248268,79	479540,92
20856	Europastraat 39 Borne	Gebouwen	14,81	7,90	248274,67	479539,49
20857	Europastraat 41 Borne	Gebouwen	14,79	8,00	248278,53	479529,78
20858	Europastraat 43 Borne	Gebouwen	14,80	6,10	248294,04	479523,33
20859	Europastraat 45 Borne	Gebouwen	14,83	6,10	248297,14	479536,82
20860	Europastraat 49 Borne	Gebouwen	14,81	5,30	248307,89	479534,48
20861	Europastraat 47 Borne	Gebouwen	14,79	6,00	248299,27	479522,08
20862	Lantmanstraat 4 Borne	Gebouwen	14,87	8,10	248236,61	479600,96
20863	Lantmanstraat 6 Borne	Gebouwen	14,85	8,10	248241,92	479598,10
20864	Lantmanstraat 2 Borne	Gebouwen	14,87	7,90	248231,31	479603,83
20865	Kempenstraat 24a Borne	Gebouwen	14,88	7,20	248215,78	479594,80
20866	Kempenstraat 24b Borne	Gebouwen	14,80	7,30	248207,72	479597,31
20867	Lantmanstraat 8 Borne	Gebouwen	14,85	8,10	248241,92	479598,10
20868	Europastraat 31 Borne	Gebouwen	14,82	22,90	248251,30	479537,72
20869	Europastraat 29 Borne	Gebouwen	14,88	8,00	248247,51	479547,50
20870	Europastraat 23 Borne	Gebouwen	14,91	8,00	248221,76	479546,00
20871	Europastraat 21 Borne	Gebouwen	14,92	8,00	248215,96	479547,38
20872	Europastraat 27 Borne	Gebouwen	14,90	8,10	248227,57	479544,61
20873	Europastraat 25 Borne	Gebouwen	14,90	8,00	248227,57	479544,61
20874	Europastraat 16 Borne	Gebouwen	14,79	7,10	248226,67	479505,49
20875	Europastraat 14 Borne	Gebouwen	14,78	7,40	248210,89	479509,23
20876	Europastraat 24 Borne	Gebouwen	14,75	7,30	248249,83	479500,14

Model: 221130 Plansituatie 2037 - akoestisch onderzoek
Groep: (hoofdgroep)
Lijst van Gebouwen, voor rekenmethode Wegverkeerslawaai - RMG-2012, wegverkeer

Naam	Omschr.	Groep	Maaiveld	Rel.H	X-1	Y-1
20877	Europastraat 26 Borne	Gebouwen	14,75	7,40	248251,58	479507,69
20878	Europastraat 18 Borne	Gebouwen	14,78	7,20	248225,93	479502,48
20879	Europastraat 22 Borne	Gebouwen	14,76	7,20	248244,04	479501,48
20880	Europastraat 20 Borne	Gebouwen	14,78	22,30	248240,00	479510,37
20881	Oude Deldensestraat 19 Borne	Gebouwen	14,58	8,80	248266,11	479770,07
20882	Oude Deldensestraat 17 Borne	Gebouwen	14,67	6,60	248263,62	479787,39
20883	Oude Deldensestraat 34 Borne	Gebouwen	14,68	5,90	248226,89	479772,55
20884	Oude Deldensestraat 23 Borne	Gebouwen	14,43	7,30	248246,76	479712,18
20885	Oude Deldensestraat 21 Borne	Gebouwen	14,46	7,00	248263,14	479738,15
20886	Oude Deldensestraat 40 Borne	Gebouwen	14,65	6,50	248217,29	479740,97
20887	Oude Deldensestraat 38 Borne	Gebouwen	14,65	6,70	248217,29	479740,97
20888	Oude Deldensestraat 48 Borne	Gebouwen	14,60	6,80	248212,31	479708,84
20889	Oude Deldensestraat 42 Borne	Gebouwen	14,71	6,50	248204,52	479727,83
20890	Lantmanstraat 7 Borne	Gebouwen	14,66	7,90	248255,72	479622,34
20891	Lantmanstraat 5 Borne	Gebouwen	14,69	7,90	248252,11	479615,84
20892	Lantmanstraat 3 Borne	Gebouwen	14,66	7,30	248238,62	479623,66
20893	Oude Deldensestraat 25 Borne	Gebouwen	14,51	8,30	248231,21	479674,56
20894	Dunantstraat 4 Borne	Gebouwen	14,85	7,20	248196,76	479776,82
20895	Oude Deldensestraat 31 Borne	Gebouwen	14,67	7,50	248201,28	479639,19
20896	Oude Deldensestraat 50 Borne	Gebouwen	14,67	6,20	248196,36	479711,38
20897	Oude Deldensestraat 31a Borne	Gebouwen	14,68	3,80	248215,19	479632,50
20898	Europastraat 19 Borne	Gebouwen	14,92	8,10	248197,35	479549,86
20899	Europastraat 8 Borne	Gebouwen	14,85	7,30	248201,09	479519,46
20900	Europastraat 10 Borne	Gebouwen	14,83	7,30	248199,34	479511,89
20901	Kempenstraat 26 Borne	Gebouwen	15,02	7,00	248207,95	479575,93
20902	Dunantstraat 6 Borne	Gebouwen	15,01	6,30	248196,06	479793,11
20903	Dunantstraat 5 Borne	Gebouwen	15,07	7,20	248164,57	479756,70
20904	Dunantstraat 3 Borne	Gebouwen	14,95	6,70	248192,23	479763,56
20905	Dunantstraat 7 Borne	Gebouwen	15,16	7,90	248157,73	479768,11
20906	Pasteurstraat 3 Borne	Gebouwen	14,86	7,80	248140,40	479725,41
20907	Pasteurstraat 5 Borne	Gebouwen	14,91	6,80	248156,73	479724,86
20908	Dunantstraat 9 Borne	Gebouwen	15,07	7,60	248154,68	479759,68
20909	Pasteurstraat 2 Borne	Gebouwen	15,47	5,90	248131,96	479769,94
20910	Pasteurstraat 6 Borne	Gebouwen	15,66	5,80	248120,19	479759,88
20911	Pasteurstraat 4 Borne	Gebouwen	15,43	5,90	248128,67	479763,16
20912	Pasteurstraat 8 Borne	Gebouwen	15,38	5,80	248125,26	479756,33
20913	Pasteurstraat 10 Borne	Gebouwen	15,55	5,90	248113,27	479746,50
20914	Pasteurstraat 16 Borne	Gebouwen	15,15	5,90	248103,08	479716,99
20915	Pasteurstraat 14 Borne	Gebouwen	15,15	5,90	248103,08	479716,99
20916	Pasteurstraat 12 Borne	Gebouwen	15,25	5,60	248118,52	479742,82
20917	Pasteurstraat 1 Borne	Gebouwen	14,93	7,80	248145,41	479733,26
20918	Oude Deldensestraat 58 Borne	Gebouwen	14,59	6,90	248187,31	479685,12
20919	Oude Deldensestraat 56 Borne	Gebouwen	14,62	7,70	248193,40	479696,48
20920	Oude Deldensestraat 62 Borne	Gebouwen	14,54	6,50	248191,75	479666,48
20921	Oude Deldensestraat 60 Borne	Gebouwen	14,60	7,20	248181,24	479671,78
20922	Oude Deldensestraat 27 Borne	Gebouwen	14,61	8,10	248211,35	479662,51
20923	Oude Deldensestraat 29 Borne	Gebouwen	14,62	6,70	248219,12	479642,25
20924	Lantmanstraat 1 Borne	Gebouwen	14,66	7,40	248238,62	479623,66
20925	Oude Deldensestraat 23a Borne	Gebouwen	14,44	8,20	248246,71	479688,82
20926	Europastraat 12 Borne	Gebouwen	14,78	7,20	248210,89	479509,23
20927	Meijlingsgaarde 11 Borne	Gebouwen	14,70	9,90	248163,45	479653,40
20928	Meijlingsgaarde 1 Borne	Gebouwen	14,75	6,40	248168,26	479621,62
20929	Meijlingsgaarde 12 Borne	Gebouwen	14,70	8,50	248169,81	479640,42
20930	Meijlingsgaarde 9 Borne	Gebouwen	14,76	8,20	248151,90	479657,76
20931	Meijlingsgaarde 10 Borne	Gebouwen	14,76	9,90	248151,90	479657,76
20932	Meijlingsgaarde 8 Borne	Gebouwen	14,76	8,90	248152,46	479665,05
20933	Pasteurstraat 32 Borne	Gebouwen	14,88	9,80	248120,16	479688,75
20934	Pasteurstraat 30 Borne	Gebouwen	14,87	9,90	248134,18	479690,29
20936	20935_Hofstraat Borne	Gebouwen	15,50	7,00	248228,22	479956,33
20938	20937_Hofstraat Borne	Gebouwen	15,15	6,20	248246,91	479936,36
20939	Oude Deldensestraat 4a Borne	Gebouwen	15,27	2,70	248230,62	479887,00
20940	Oude Deldensestraat 10 Borne	Gebouwen	15,07	7,40	248248,97	479885,51
20941	Oude Deldensestraat 8 Borne	Gebouwen	14,87	7,40	248267,15	479875,84
20942	Oude Deldensestraat 6 Borne	Gebouwen	15,06	7,00	248251,03	479890,02
20943	Cuba 12 Borne	Gebouwen	15,22	6,30	248231,86	479871,02
20944	Cuba 10 Borne	Gebouwen	15,36	0,00	248221,60	479876,22
20945	Oude Deldensestraat 14 Borne	Gebouwen	14,90	6,80	248257,05	479864,98
20946	Oude Deldensestraat 12 Borne	Gebouwen	14,86	6,80	248262,41	479867,34
20947	Cuba 3 Borne	Gebouwen	15,43	5,80	248215,58	479863,27
20948	Cuba 5 Borne	Gebouwen	15,39	6,10	248212,70	479856,02
20949	Oude Deldensestraat 22 Borne	Gebouwen	14,83	6,50	248255,70	479836,66
20950	Oude Deldensestraat 26 Borne	Gebouwen	14,91	6,80	248240,77	479819,14
20951	Oude Deldensestraat 24 Borne	Gebouwen	14,73	8,20	248255,97	479826,97
20952	Oude Deldensestraat 15 Borne	Gebouwen	14,54	7,00	248279,16	479781,03
20953	Oude Deldensestraat 32 Borne	Gebouwen	14,74	7,40	248233,56	479796,77
20954	Oude Deldensestraat 30 Borne	Gebouwen	14,69	8,00	248246,00	479801,70
20955	Oude Deldensestraat 28 Borne	Gebouwen	14,69	8,10	248246,00	479801,70

Model: 221130 Plansituatie 2037 - akoestisch onderzoek
Groep: (hoofdgroep)
Lijst van Gebouwen, voor rekenmethode Wegverkeerslawaai - RMG-2012, wegverkeer

Naam	Omschr.	Groep	Maaiveld	Rel.H	X-1	Y-1
20956	Koolzaad 1 Borne	Gebouwen	14,54	5,40	248210,12	480988,37
20957	Koolzaad 5 Borne	Gebouwen	14,37	6,60	248195,63	480967,34
20958	Koolzaad 3 Borne	Gebouwen	14,46	6,00	248210,96	480975,37
20959	Haver 10 Borne	Gebouwen	14,23	6,30	248194,67	480910,78
20960	Dunantstraat 14 Borne	Gebouwen	15,29	6,50	248160,42	479795,10
20961	Dunantstraat 12 Borne	Gebouwen	15,13	5,20	248163,67	479782,91
20962	Dunantstraat 16 Borne	Gebouwen	15,37	7,40	248139,77	479794,27
20963	Dunantstraat 26 Borne	Gebouwen	15,96	7,50	248092,87	479810,83
20964	Dunantstraat 24 Borne	Gebouwen	15,90	7,40	248105,07	479817,02
20965	Dunantstraat 22 Borne	Gebouwen	15,76	7,80	248109,59	479807,45
20966	Geen verblijfsobject	Gebouwen	15,49	7,00	248130,52	479799,16
20967	Geen verblijfsobject	Gebouwen	15,55	7,10	248134,06	479808,80
20968	Zevenblad 82 Borne	Gebouwen	14,40	6,60	248485,40	481018,55
20969	Zevenblad 80 Borne	Gebouwen	14,38	6,60	248501,41	481018,35
20970	Hoefblad 21 Borne	Gebouwen	14,39	6,70	248489,58	481046,05
20971	Hoefblad 23 Borne	Gebouwen	14,49	6,00	248475,32	481042,24
20972	Hoefblad 17 Borne	Gebouwen	14,38	7,30	248495,21	481058,42
20973	Hoefblad 19 Borne	Gebouwen	14,39	7,40	248489,58	481046,05
20974	Weerselosestraat 225 Borne	Gebouwen	14,48	7,20	248493,92	480958,10
20975	Zevenblad 65 Borne	Gebouwen	14,33	7,40	248455,35	480971,74
20976	Zevenblad 63 Borne	Gebouwen	14,42	7,10	248473,35	480970,14
20977	Zevenblad 61 Borne	Gebouwen	14,40	7,50	248472,87	480980,43
20978	Stationsstraat 36 Borne	Gebouwen	16,04	6,80	248175,20	479953,04
20979	Stationsstraat 38 Borne	Gebouwen	16,11	6,70	248167,30	479943,72
20980	Stationsstraat 34 Borne	Gebouwen	15,92	6,20	248186,32	479946,51
20981	Cor Hilbrinkstraat 2a Borne	Gebouwen	16,70	7,10	248095,25	479955,04
20982	Cor Hilbrinkstraat 2 Borne	Gebouwen	16,54	7,30	248117,01	479948,73
20983	Stationsstraat 15 Borne	Gebouwen	16,54	7,70	248117,01	479948,73
20984	Stationsstraat 13 Borne	Gebouwen	16,36	7,70	248133,41	479958,28
20986	20985_Stationsstraat Borne	Gebouwen	16,20	4,00	248158,18	479901,23
20987	Stationsstraat 46 Borne	Gebouwen	16,29	5,90	248145,95	479915,46
20988	Stationsstraat 44 Borne	Gebouwen	16,21	10,70	248156,54	479931,07
20990	20989_Stationsstraat Borne	Gebouwen	15,91	6,50	248180,89	479920,08
20991	Stationsstraat 40 Borne	Gebouwen	15,95	8,20	248179,35	479927,56
20992	Stationsstraat 50 Borne	Gebouwen	16,31	5,70	248144,52	479892,03
20993	Cuba 1 Borne	Gebouwen	16,17	3,50	248163,57	479882,96
20994	Stationsstraat 54 Borne	Gebouwen	16,39	11,50	248128,00	479876,08
20995	Stationsstraat 52 Borne	Gebouwen	16,10	11,50	248142,41	479870,29
20997	20996_Stationsstraat Borne	Gebouwen	16,38	7,00	248107,49	479872,88
20998	Cor Hilbrinkstraat 1 Borne	Gebouwen	16,61	7,40	248095,24	479918,62
20999	Cor Hilbrinkstraat 3 Borne	Gebouwen	16,68	7,10	248082,04	479929,94
21001	21000_Stationsstraat Borne	Gebouwen	16,41	8,00	248096,93	479860,54
21002	Stationsstraat 60 Borne	Gebouwen	16,00	7,10	248125,65	479846,43
21004	21003_Stationsstraat Borne	Gebouwen	15,97	5,90	248114,47	479833,99
21005	Haver 12 Borne	Gebouwen	14,41	4,90	248189,36	480931,06
21006	Haver 14 Borne	Gebouwen	14,35	6,60	248201,88	480946,82
21007	Koolzaad 2 Borne	Gebouwen	14,56	7,40	248182,69	480992,89
21008	Zevenblad 88 Borne	Gebouwen	14,61	7,10	248459,33	481005,35
21009	Zevenblad 86 Borne	Gebouwen	14,49	7,40	248472,19	481015,80
21010	Zevenblad 57 Borne	Gebouwen	14,44	7,30	248492,81	480990,32
21011	Zevenblad 55 Borne	Gebouwen	14,49	7,30	248496,17	480980,32
21012	Zevenblad 69 Borne	Gebouwen	14,53	7,60	248436,69	480985,28
21013	Zevenblad 67 Borne	Gebouwen	14,33	7,00	248457,53	480981,68
21014	Zevenblad 71 Borne	Gebouwen	14,51	7,30	248430,46	480991,58
21015	Zevenblad 75 Borne	Gebouwen	14,56	7,00	248431,60	481005,80
21016	Zevenblad 73 Borne	Gebouwen	14,51	7,80	248428,19	480993,69
21017	Zevenblad 100 Borne	Gebouwen	14,56	7,60	248418,89	481041,60
21018	Zevenblad 98 Borne	Gebouwen	14,53	8,00	248433,24	481046,02
21019	Meijlingsgaarde 7 Borne	Gebouwen	14,92	5,80	248105,44	479670,23
21020	Pasteurstraat 34 Borne	Gebouwen	14,83	9,00	248117,44	479681,33
21021	Pasteurstraat 18 Borne	Gebouwen	15,54	5,60	248088,06	479713,12
21022	Pasteurstraat 26 Borne	Gebouwen	14,90	8,80	248132,34	479704,20
21023	Pasteurstraat 28 Borne	Gebouwen	14,89	9,80	248133,40	479697,34
21024	Meijlingsgaarde 6 Borne	Gebouwen	14,79	5,60	248101,81	479644,50
21025	Meijlingsgaarde 3 Borne	Gebouwen	14,80	5,90	248123,71	479625,83
21026	Meijlingsgaarde 2 Borne	Gebouwen	14,84	5,50	248135,25	479619,45
21027	Europastraat 17 Borne	Gebouwen	14,92	7,60	248197,35	479549,86
21028	Europastraat 13 Borne	Gebouwen	15,02	7,80	248187,13	479555,65
21029	Europastraat 15 Borne	Gebouwen	14,94	7,90	248196,50	479560,27
21030	Europastraat 6 Borne	Gebouwen	14,85	7,40	248193,57	479513,22
21031	Oude Deldensestraat 35 Borne	Gebouwen	15,05	7,80	248174,51	479516,02
21032	Oude Deldensestraat 33 Borne	Gebouwen	15,06	7,50	248173,90	479520,28
21033	Oude Deldensestraat 37 Borne	Gebouwen	15,12	7,30	248167,52	479499,10
21034	Oude Deldensestraat 70 Borne	Gebouwen	14,95	5,40	248143,97	479588,87
21035	Oude Deldensestraat 74 Borne	Gebouwen	15,43	7,70	248132,87	479515,90
21036	Oude Deldensestraat 37a Borne	Gebouwen	15,28	8,10	248154,79	479505,63
21037	Oude Deldensestraat 72a Borne	Gebouwen	15,30	7,60	248129,82	479530,60

Model: 221130 Plansituatie 2037 - akoestisch onderzoek
Groep: (hoofdgroep)
Lijst van Gebouwen, voor rekenmethode Wegverkeerslawaai - RMG-2012, wegverkeer

Naam	Omschr.	Groep	Maaiveld	Rel.H	X-1	Y-1
21038	Oude Deldensestraat 72 Borne	Gebouwen	15,16	6,00	248145,85	479539,29
21039	Oude Deldensestraat 78 Borne	Gebouwen	15,60	5,60	248114,12	479505,59
21040	Oude Deldensestraat 76 Borne	Gebouwen	15,47	7,70	248122,45	479517,41
21041	Meijlingsgaarde 4 Borne	Gebouwen	14,83	7,50	248110,52	479606,46
21042	Oude Deldensestraat 68 Borne	Gebouwen	14,89	6,00	248143,53	479603,48
21043	Europastraat 4 Borne	Gebouwen	15,18	6,50	248095,31	479561,75
21044	Warande 51 Borne	Gebouwen	15,61	6,40	248199,28	479241,34
21045	Mercuriusplein 16 Borne	Gebouwen	14,72	23,90	248208,79	479487,79
21046	Stationsstraat 72c Borne	Gebouwen	16,45	2,90	248029,96	479771,11
21047	Pasteurstraat 22 Borne	Gebouwen	15,31	5,80	248081,28	479706,52
21048	Pasteurstraat 20 Borne	Gebouwen	15,19	5,80	248088,63	479704,53
21049	Stationsstraat 74 Borne	Gebouwen	15,70	13,20	248036,46	479721,38
21050	Geen verblijfsobject	Gebouwen	15,81	5,70	248042,12	479732,32
21051	Pasteurstraat 24 Borne	Gebouwen	15,64	5,70	248074,24	479714,66
21052	Meijlingsgaarde 5 Borne	Gebouwen	15,15	5,80	248078,49	479625,38
21054	21053_Verzetsplein Borne	Gebouwen	17,08	14,10	247976,76	479769,74
21055	Deldensestraat 1 Borne	Gebouwen	17,53	6,90	247906,97	479665,12
21056	Deldensestraat 1c Borne	Gebouwen	17,53	6,70	247889,16	479667,26
21057	Deldensestraat 1a Borne	Gebouwen	17,56	6,70	247895,36	479674,66
21058	Europastraat 2 Borne	Gebouwen	16,50	5,70	247995,07	479655,38
21059	Deldensestraat 3a Borne	Gebouwen	17,48	8,10	247882,36	479650,89
21060	Deldensestraat 6 Borne	Gebouwen	17,00	7,20	247926,41	479642,83
21061	Deldensestraat 10 Borne	Gebouwen	17,20	6,90	247912,33	479631,89
21062	Deldensestraat 8 Borne	Gebouwen	16,86	6,60	247924,95	479622,12
21063	Deldensestraat 12 Borne	Gebouwen	16,98	5,90	247912,33	479618,18
21064	Deldensestraat 16 Borne	Gebouwen	16,97	6,10	247907,50	479612,28
21065	Deldensestraat 14 Borne	Gebouwen	16,97	6,50	247907,54	479612,32
21066	Deldensestraat 20 Borne	Gebouwen	16,48	3,50	247921,73	479575,81
21067	Deldensestraat 18 Borne	Gebouwen	17,17	6,10	247891,49	479605,66
21068	Deldensestraat 16a Borne	Gebouwen	16,98	6,50	247902,96	479603,71
21069	Enk 51 Borne	Gebouwen	16,20	8,20	247960,41	479494,00
21070	Enk 53 Borne	Gebouwen	16,18	8,30	247963,28	479497,58
21071	Enk 55 Borne	Gebouwen	16,18	8,20	247966,03	479501,00
21072	Enk 57 Borne	Gebouwen	16,19	8,20	247968,78	479504,43
21073	Weideweg 6 Borne	Gebouwen	16,37	6,90	247943,75	479514,95
21074	Weideweg 1 Borne	Gebouwen	16,31	6,30	247939,87	479578,30
21075	Weideweg 2 Borne	Gebouwen	16,56	5,60	247939,07	479534,13
21076	Weideweg 4 Borne	Gebouwen	16,42	5,70	247940,59	479526,34
21077	Enk 10 Borne	Gebouwen	16,21	8,30	247953,94	479427,70
21078	Enk 12 Borne	Gebouwen	16,21	8,40	247953,94	479427,70
21079	Dreef 43 Borne	Gebouwen	16,68	8,30	247912,10	479331,75
21080	Dreef 45 Borne	Gebouwen	16,63	8,30	247910,97	479327,50
21081	Dreef 41 Borne	Gebouwen	16,73	8,30	247913,24	479336,01
21082	Dreef 51 Borne	Gebouwen	16,52	8,30	247913,27	479304,22
21083	Dreef 49 Borne	Gebouwen	16,56	8,30	247914,40	479308,52
21084	Dreef 47 Borne	Gebouwen	16,61	8,40	247915,53	479312,82
21085	Enk 88 Borne	Gebouwen	16,21	7,90	247955,46	479292,90
21086	Enk 86 Borne	Gebouwen	16,17	8,30	247957,81	479296,89
21087	Enk 84 Borne	Gebouwen	16,26	8,20	247953,38	479309,74
21088	Enk 82 Borne	Gebouwen	16,26	8,20	247955,61	479313,54
21089	Enk 80 Borne	Gebouwen	16,26	8,30	247957,84	479317,33
21090	Dreef 53 Borne	Gebouwen	16,50	8,50	247903,06	479306,90
21091	Dreef 55 Borne	Gebouwen	16,37	8,30	247933,49	479285,69
21092	Zevenblad 96 Borne	Gebouwen	14,62	7,50	248432,11	481029,30
21093	Zevenblad 94 Borne	Gebouwen	14,59	7,60	248439,50	481035,33
21094	Zevenblad 92 Borne	Gebouwen	14,66	7,30	248445,34	481017,00
21095	Zevenblad 90 Borne	Gebouwen	14,62	8,20	248452,77	481023,03
21096	Stroom-Eschlaan 22 Borne	Gebouwen	14,41	7,00	248417,45	480967,63
21097	Stroom-Eschlaan 20 Borne	Gebouwen	14,43	7,10	248421,48	480963,83
21098	Stroom-Eschlaan 28 Borne	Gebouwen	14,42	6,40	248402,47	480983,46
21099	Stroom-Eschlaan 26 Borne	Gebouwen	14,36	5,80	248401,24	480968,51
21100	Stroom-Eschlaan 24 Borne	Gebouwen	14,41	6,50	248409,07	480976,89
21101	Zevenblad 77 Borne	Gebouwen	14,55	7,30	248422,37	481008,88
21102	Zevenblad 79 Borne	Gebouwen	14,57	7,30	248418,62	481017,87
21103	Zevenblad 81 Borne	Gebouwen	14,61	7,90	248399,66	481023,51
21104	Zevenblad 83 Borne	Gebouwen	14,60	7,50	248405,66	481029,93
21105	Stroom-Eschlaan 30 Borne	Gebouwen	14,50	5,60	248390,66	480998,12
21106	Stroom-Eschlaan 32 Borne	Gebouwen	14,58	6,10	248376,50	480996,25
21107	Stroom-Eschlaan 34 Borne	Gebouwen	14,58	6,50	248376,10	480996,03
21108	Stroom-Eschlaan 13 Borne	Gebouwen	14,60	7,80	248360,11	480968,18
21109	Stroom-Eschlaan 11 Borne	Gebouwen	14,69	7,70	248364,85	480964,74
21110	Stroom-Eschlaan 9 Borne	Gebouwen	14,59	7,10	248358,53	480951,25
21111	Stroom-Eschlaan 18 Borne	Gebouwen	14,40	7,10	248425,72	480952,33
21112	Stroom-Eschlaan 16 Borne	Gebouwen	14,34	7,20	248435,12	480954,47
21113	Stroom-Eschlaan 14 Borne	Gebouwen	14,34	7,20	248435,12	480954,47
21114	Stroom-Eschlaan 17 Borne	Gebouwen	14,52	7,00	248349,14	480980,17
21115	Stroom-Eschlaan 15 Borne	Gebouwen	14,56	7,00	248351,91	480960,65

Model: 221130 Plansituatie 2037 - akoestisch onderzoek
Groep: (hoofdgroep)
Lijst van Gebouwen, voor rekenmethode Wegverkeerslawaai - RMG-2012, wegverkeer

Naam	Omschr.	Groep	Maaiveld	Rel.H	X-1	Y-1
21116	Stroom-Eschlaan 25 Borne	Gebouwen	14,59	7,50	248338,49	480993,64
21117	Stroom-Eschlaan 23 Borne	Gebouwen	14,59	7,60	248338,49	480993,64
21118	Stroom-Eschlaan 21 Borne	Gebouwen	14,62	7,90	248342,33	480989,42
21119	Stroom-Eschlaan 19 Borne	Gebouwen	14,53	7,40	248340,22	480972,32
21120	Stroom-Eschlaan 27 Borne	Gebouwen	14,54	6,90	248325,92	480989,85
21121	Stroom-Eschlaan 29 Borne	Gebouwen	14,58	6,50	248322,93	481011,63
21122	Stroom-Eschlaan 36 Borne	Gebouwen	14,61	6,30	248350,47	481032,82
21123	Stroom-Eschlaan 38 Borne	Gebouwen	14,63	6,40	248341,74	481045,34
21124	Hoefblad 62 Borne	Gebouwen	14,69	6,30	248368,43	481041,21
21125	Stroom-Eschlaan 40 Borne	Gebouwen	14,67	6,50	248335,29	481050,96
21126	Stroom-Eschlaan 42 Borne	Gebouwen	14,74	6,60	248317,95	481056,06
21127	Hoefblad 60 Borne	Gebouwen	14,72	6,20	248364,35	481057,95
21128	Gerst 2 Borne	Gebouwen	14,56	7,60	248308,68	480947,34
21129	Gerst 4 Borne	Gebouwen	14,56	7,60	248308,68	480947,34
21130	Gerst 6 Borne	Gebouwen	14,55	7,80	248296,60	480960,61
21131	Gerst 8 Borne	Gebouwen	14,59	7,60	248290,49	480967,34
21132	Gerst 10 Borne	Gebouwen	14,59	7,90	248290,49	480967,34
21133	Stroom-Eschlaan 37 Borne	Gebouwen	14,75	6,80	248294,33	481039,74
21134	Stroom-Eschlaan 35 Borne	Gebouwen	14,61	6,80	248303,70	481017,87
21135	Stroom-Eschlaan 33 Borne	Gebouwen	14,58	6,50	248314,50	481015,84
21136	Stroom-Eschlaan 31 Borne	Gebouwen	14,59	6,60	248312,21	481008,54
21137	Zevenblad 66 Borne	Gebouwen	14,19	7,10	248576,38	481050,34
21138	Zevenblad 39 Borne	Gebouwen	14,22	6,40	248581,29	481013,24
21139	Zevenblad 64 Borne	Gebouwen	14,16	7,10	248601,28	481058,11
21140	Zevenblad 37 Borne	Gebouwen	14,23	6,00	248594,75	481032,64
21141	Zevenblad 35 Borne	Gebouwen	14,19	6,40	248599,06	481019,90
21142	Zevenblad 33 Borne	Gebouwen	14,20	5,50	248608,86	481021,68
21143	Zevenblad 43 Borne	Gebouwen	14,28	7,20	248553,32	481002,77
21144	Zevenblad 45 Borne	Gebouwen	14,25	7,00	248545,84	480997,08
21145	Zevenblad 41 Borne	Gebouwen	14,22	6,50	248582,36	481010,04
21146	Zevenblad 76 Borne	Gebouwen	14,27	7,20	248538,45	481038,78
21147	Zevenblad 74 Borne	Gebouwen	14,32	7,30	248542,46	481026,90
21148	Zevenblad 72 Borne	Gebouwen	14,28	7,40	248558,51	481041,81
21149	Zevenblad 70 Borne	Gebouwen	14,28	7,70	248568,04	481044,96
21150	Zevenblad 68 Borne	Gebouwen	14,28	7,80	248566,74	481048,76
21151	Zevenblad 47 Borne	Gebouwen	14,34	6,90	248535,82	481006,74
21152	Zevenblad 78 Borne	Gebouwen	14,33	6,50	248512,85	481034,35
21153	Weerselosestraat 241 Borne	Gebouwen	14,11	6,30	248588,41	480993,71
21154	Weerselosestraat 243 Borne	Gebouwen	14,11	6,20	248588,41	480993,71
21155	Weerselosestraat 245 Borne	Gebouwen	14,18	6,50	248606,96	481001,54
21156	Weerselosestraat 247 Borne	Gebouwen	14,13	6,00	248610,79	480990,37
21157	Weerselosestraat 249 Borne	Gebouwen	14,19	7,50	248625,30	481006,88
21158	Weerselosestraat 233 Borne	Gebouwen	14,10	7,10	248538,94	480968,58
21159	Weerselosestraat 235 Borne	Gebouwen	14,10	7,30	248538,94	480968,58
21160	Weerselosestraat 237 Borne	Gebouwen	14,09	7,10	248556,34	480974,45
21161	Weerselosestraat 239 Borne	Gebouwen	14,14	7,30	248553,96	480981,59
21162	Weerselosestraat 229 Borne	Gebouwen	14,38	7,10	248513,38	480958,07
21163	Weerselosestraat 231 Borne	Gebouwen	14,37	7,10	248518,15	480972,71
21164	Zevenblad 51 Borne	Gebouwen	14,36	7,00	248518,38	481000,85
21165	Zevenblad 49 Borne	Gebouwen	14,29	7,10	248527,67	481002,10
21166	Weerselosestraat 170 Borne	Gebouwen	14,01	6,50	248599,03	480959,63
21167	Weerselosestraat 172 Borne	Gebouwen	14,03	6,10	248614,75	480964,93
21168	Weerselosestraat 174 Borne	Gebouwen	14,00	6,90	248621,70	480970,28
21169	Weerselosestraat 166 Borne	Gebouwen	13,98	5,90	248590,25	480959,68
21170	Weerselosestraat 168 Borne	Gebouwen	13,98	6,40	248590,25	480959,68
21171	Weerselosestraat 227 Borne	Gebouwen	14,38	7,30	248513,38	480958,07
21172	Zevenblad 53 Borne	Gebouwen	14,44	7,00	248502,91	480989,07
21173	Weerselosestraat 158 Borne	Gebouwen	14,11	6,80	248551,69	480943,98
21174	Weerselosestraat 160 Borne	Gebouwen	14,06	7,20	248558,77	480949,06
21175	Weerselosestraat 162 Borne	Gebouwen	14,02	6,80	248577,34	480945,96
21176	Weerselosestraat 164 Borne	Gebouwen	14,01	7,10	248585,23	480948,62
21177	Weerselosestraat 150 Borne	Gebouwen	14,27	7,10	248527,41	480921,15
21178	Weerselosestraat 152 Borne	Gebouwen	14,12	7,10	248529,67	480931,29
21179	Weerselosestraat 154 Borne	Gebouwen	14,20	6,30	248543,63	480941,92
21180	Weerselosestraat 156 Borne	Gebouwen	14,13	7,20	248554,34	480936,16
21181	Weerselosestraat 140 Borne	Gebouwen	14,17	7,20	248490,00	480917,14
21182	Weerselosestraat 142 Borne	Gebouwen	14,20	7,20	248492,59	480909,48
21183	Weerselosestraat 144 Borne	Gebouwen	14,19	7,20	248497,71	480911,21
21184	Weerselosestraat 146 Borne	Gebouwen	14,19	7,20	248502,84	480912,95
21185	Weerselosestraat 148 Borne	Gebouwen	14,18	7,30	248507,96	480914,68
21186	Kamgras 11 Borne	Gebouwen	14,13	6,50	248580,76	480909,97
21187	Kamgras 13 Borne	Gebouwen	14,14	6,80	248589,44	480910,18
21188	Kamgras 15 Borne	Gebouwen	14,14	6,40	248589,44	480910,18
21189	Kamgras 5 Borne	Gebouwen	14,22	6,80	248557,95	480899,55
21190	Kamgras 7 Borne	Gebouwen	14,18	7,10	248562,97	480910,67
21191	Kamgras 9 Borne	Gebouwen	14,15	6,80	248573,69	480904,86
21192	Kamgras 1 Borne	Gebouwen	14,20	7,20	248539,11	480902,59

Model: 221130 Plansituatie 2037 - akoestisch onderzoek
Groep: (hoofdgroep)
Lijst van Gebouwen, voor rekenmethode Wegverkeerslawaai - RMG-2012, wegverkeer

Naam	Omschr.	Groep	Maaiveld	Rel.H	X-1	Y-1
21193	Kamgras 3 Borne	Gebouwen	14,25	6,50	248542,22	480894,24
21194	Kamgras 4 Borne	Gebouwen	14,18	7,20	248515,84	480891,45
21195	Kamgras 2 Borne	Gebouwen	14,16	7,20	248518,43	480883,80
21196	Kamgras 14 Borne	Gebouwen	14,22	7,30	248556,38	480876,28
21197	Kamgras 12 Borne	Gebouwen	14,22	7,30	248556,38	480876,28
21198	Kamgras 20 Borne	Gebouwen	14,15	7,40	248610,94	480871,80
21199	Kamgras 18 Borne	Gebouwen	14,12	7,20	248605,33	480879,47
21200	Kamgras 16 Borne	Gebouwen	14,10	7,40	248610,11	480887,09
21201	Kamgras 19 Borne	Gebouwen	14,16	6,40	248622,28	480912,88
21202	Kamgras 17 Borne	Gebouwen	14,14	6,40	248610,40	480920,34
21203	Kamgras 10a Borne	Gebouwen	14,28	7,30	248498,01	480866,85
21204	Kamgras 10 Borne	Gebouwen	14,28	7,20	248498,01	480866,85
21205	Kamgras 8 Borne	Gebouwen	14,28	7,20	248499,04	480872,16
21206	Kamgras 6 Borne	Gebouwen	14,22	7,20	248508,02	480875,92
21207	Fioringras 27 Borne	Gebouwen	14,15	7,30	248581,75	480859,19
21208	Fioringras 25 Borne	Gebouwen	14,15	7,20	248570,89	480858,60
21209	Fioringras 29 Borne	Gebouwen	14,25	6,90	248585,79	480849,08
21210	Stroom-Eschlaan 55 Borne	Gebouwen	14,51	7,10	248219,11	481055,05
21211	Stroom-Eschlaan 53 Borne	Gebouwen	14,57	7,00	248216,85	481045,31
21212	Stroom-Eschlaan 47 Borne	Gebouwen	14,51	6,80	248255,94	481053,38
21213	Stroom-Eschlaan 45 Borne	Gebouwen	14,53	6,90	248253,22	481041,47
21214	Stroom-Eschlaan 49 Borne	Gebouwen	14,53	6,90	248234,00	481041,34
21215	Stroom-Eschlaan 51 Borne	Gebouwen	14,56	6,80	248225,13	481041,97
21216	Stroom-Eschlaan 43 Borne	Gebouwen	14,51	6,90	248274,09	481049,00
21217	Stroom-Eschlaan 41 Borne	Gebouwen	14,56	7,00	248271,92	481039,26
21218	Stroom-Eschlaan 39 Borne	Gebouwen	14,69	6,50	248281,57	481032,94
21219	Boekweit 5 Borne	Gebouwen	14,61	6,20	248234,01	481002,05
21220	Boekweit 1 Borne	Gebouwen	14,59	6,20	248216,88	481016,46
21221	Boekweit 3 Borne	Gebouwen	14,59	6,20	248216,88	481016,46
21222	Boekweit 10 Borne	Gebouwen	14,58	6,70	248235,91	480980,56
21223	Boekweit 7 Borne	Gebouwen	14,59	6,10	248236,30	481011,97
21224	Boekweit 9 Borne	Gebouwen	14,67	6,80	248249,45	481001,22
21225	Boekweit 11 Borne	Gebouwen	14,69	6,10	248267,56	480997,41
21226	Gerst 14 Borne	Gebouwen	14,65	6,00	248272,70	480993,66
21227	Gerst 12 Borne	Gebouwen	14,61	6,50	248289,02	480987,83
21228	Boekweit 12 Borne	Gebouwen	14,60	6,40	248248,93	480977,53
21229	Boekweit 14 Borne	Gebouwen	14,57	7,10	248240,51	480969,20
21230	Boekweit 18 Borne	Gebouwen	14,48	6,70	248239,95	480938,25
21231	Boekweit 16 Borne	Gebouwen	14,51	7,10	248232,27	480960,76
21232	Boekweit 22 Borne	Gebouwen	14,44	6,30	248240,21	480914,80
21233	Boekweit 20 Borne	Gebouwen	14,47	6,90	248230,09	480935,56
21234	Boekweit 24 Borne	Gebouwen	14,48	6,40	248244,37	480910,24
21235	Boekweit 19 Borne	Gebouwen	14,54	7,50	248273,88	480930,63
21236	Boekweit 17 Borne	Gebouwen	14,57	7,10	248284,84	480932,01
21237	Boekweit 15 Borne	Gebouwen	14,50	7,20	248291,94	480928,43
21238	Haver 6 Borne	Gebouwen	14,29	6,80	248215,38	480894,35
21239	Haver 8 Borne	Gebouwen	14,24	5,60	248203,34	480911,62
21240	Boekweit 26 Borne	Gebouwen	14,60	6,80	248257,32	480905,78
21241	Boekweit 28 Borne	Gebouwen	14,60	6,70	248257,32	480905,78
21242	Boekweit 28a Borne	Gebouwen	14,37	7,10	248267,04	480888,52
21243	Boekweit 28b Borne	Gebouwen	14,33	7,10	248274,40	480878,96
21244	Haver 4 Borne	Gebouwen	14,43	6,10	248228,81	480888,82
21245	Haver 2 Borne	Gebouwen	14,59	2,60	248246,19	480890,94
21246	Haver 5 Borne	Gebouwen	14,34	7,10	248253,72	480843,94
21247	Haver 3 Borne	Gebouwen	14,34	7,10	248246,38	480853,48
21248	Haver 1 Borne	Gebouwen	14,33	7,10	248243,83	480857,72
21249	Boekweit 28c Borne	Gebouwen	14,29	6,80	248280,28	480863,18
21251	21250_Fioringras Borne	Gebouwen	14,19	8,70	248470,71	480910,62
21252	Weerselosestraat 215 Borne	Gebouwen	14,31	21,70	248466,90	480932,40
21253	Weerselosestraat 217 Borne	Gebouwen	14,30	7,10	248471,96	480934,11
21254	Weerselosestraat 219 Borne	Gebouwen	14,30	7,10	248474,46	480943,36
21255	Weerselosestraat 221 Borne	Gebouwen	14,28	7,20	248482,06	480937,52
21256	Weerselosestraat 112 Borne	Gebouwen	14,31	7,50	248455,02	480797,66
21258	21257_Fioringras Borne	Gebouwen	14,25	4,30	248487,24	480825,07
21260	21259_Stroom-Eschlaan Borne	Gebouwen	14,33	9,80	248459,16	480938,17
21262	21261_De Wanne Borne	Gebouwen	13,66	11,10	248401,16	480810,12
21263	Stroom-Eschlaan 12 Borne	Gebouwen	14,28	7,10	248433,57	480945,04
21264	Stroom-Eschlaan 10 Borne	Gebouwen	14,30	7,10	248442,87	480947,29
21265	Stroom-Eschlaan 8 Borne	Gebouwen	14,31	7,30	248445,30	480934,15
21266	Weerselosestraat 223 Borne	Gebouwen	14,28	7,20	248482,06	480937,52
21268	21267_De Dorsmolen Borne	Gebouwen	14,49	12,20	248428,43	480873,93
21269	De Dorsmolen 7 Borne	Gebouwen	14,49	4,10	248425,45	480855,87
21270	Boekweit 42 Borne	Gebouwen	14,59	8,30	248361,77	480910,55
21271	Dorsvloer 4 Borne	Gebouwen	14,59	8,30	248358,68	480871,36
21272	Dorsvloer 2 Borne	Gebouwen	14,51	7,70	248366,89	480876,77
21273	Boekweit 38 Borne	Gebouwen	14,56	7,80	248341,91	480903,99
21274	Boekweit 40 Borne	Gebouwen	14,60	8,10	248355,71	480903,02

Model: 221130 Plansituatie 2037 - akoestisch onderzoek
Groep: (hoofdgroep)
Lijst van Gebouwen, voor rekenmethode Wegverkeerslawaai - RMG-2012, wegverkeer

Naam	Omschr.	Groep	Maaiveld	Rel.H	X-1	Y-1
21275	Dorsvloer 8 Borne	Gebouwen	14,51	8,30	248344,47	480858,41
21276	Dorsvloer 6 Borne	Gebouwen	14,51	8,10	248344,47	480858,41
21277	Boekweit 29 Borne	Gebouwen	14,64	7,00	248325,38	480931,83
21278	Boekweit 31 Borne	Gebouwen	14,66	7,70	248343,77	480931,77
21279	Boekweit 33 Borne	Gebouwen	14,66	7,80	248343,77	480931,77
21280	Boekweit 35 Borne	Gebouwen	14,63	7,30	248347,21	480936,52
21281	Boekweit 25 Borne	Gebouwen	14,51	7,40	248312,80	480914,60
21282	Boekweit 27 Borne	Gebouwen	14,51	7,40	248312,80	480914,60
21283	Boekweit 13 Borne	Gebouwen	14,57	7,50	248293,28	480936,14
21284	Boekweit 23 Borne	Gebouwen	14,46	7,40	248299,44	480902,48
21285	Boekweit 32 Borne	Gebouwen	14,36	8,00	248320,71	480884,71
21286	Boekweit 34 Borne	Gebouwen	14,50	8,10	248339,07	480887,89
21287	Boekweit 36 Borne	Gebouwen	14,64	8,30	248349,31	480895,98
21288	Dorsvloer 27 Borne	Gebouwen	14,34	8,50	248298,60	480842,14
21289	Boekweit 30 Borne	Gebouwen	14,38	8,30	248325,63	480875,66
21290	Raaigras 45 Borne	Gebouwen	14,01	7,40	248615,25	480787,59
21291	Raaigras 47 Borne	Gebouwen	14,06	7,10	248622,36	480794,96
21292	Raaigras 39 Borne	Gebouwen	13,91	7,40	248605,14	480762,71
21293	Raaigras 41 Borne	Gebouwen	13,91	7,10	248610,70	480770,37
21294	Raaigras 37 Borne	Gebouwen	13,86	7,30	248606,16	480753,14
21295	Fioringras 33 Borne	Gebouwen	14,20	7,20	248600,69	480839,56
21296	Fioringras 35 Borne	Gebouwen	14,20	7,60	248600,69	480839,56
21297	Raaigras 35 Borne	Gebouwen	13,86	7,40	248606,16	480753,14
21298	Raaigras 43 Borne	Gebouwen	14,01	7,40	248615,25	480787,59
21299	Fioringras 31 Borne	Gebouwen	14,25	7,10	248585,79	480849,08
21300	Baardgras 10 Borne	Gebouwen	14,37	7,90	248487,85	480774,21
21301	Baardgras 8 Borne	Gebouwen	14,35	7,00	248488,41	480779,48
21302	Fioringras 4 Borne	Gebouwen	14,23	4,50	248533,91	480845,09
21303	Baardgras 6 Borne	Gebouwen	14,35	7,00	248494,26	480779,22
21304	Baardgras 4 Borne	Gebouwen	14,32	7,00	248486,50	480785,38
21305	Baardgras 2 Borne	Gebouwen	14,30	6,90	248495,36	480789,87
21306	Baardgras 12 Borne	Gebouwen	14,37	7,90	248486,71	480763,40
21307	Baardgras 16 Borne	Gebouwen	14,38	22,30	248485,59	480752,78
21308	Baardgras 14 Borne	Gebouwen	14,37	7,80	248486,15	480758,12
21309	Baardgras 18 Borne	Gebouwen	14,38	7,80	248485,02	480747,43
21310	Weerselosestraat 106 Borne	Gebouwen	14,29	7,80	248452,96	480786,96
21311	Weerselosestraat 108 Borne	Gebouwen	14,28	7,70	248462,21	480790,77
21312	Weerselosestraat 110 Borne	Gebouwen	14,30	7,70	248454,00	480792,37
21313	Weerselosestraat 104 Borne	Gebouwen	14,31	6,90	248453,32	480775,75
21314	Weerselosestraat 100 Borne	Gebouwen	14,32	6,90	248451,29	480765,26
21315	Weerselosestraat 102 Borne	Gebouwen	14,31	6,90	248452,31	480770,54
21316	Weerselosestraat 98 Borne	Gebouwen	14,33	6,90	248450,26	480759,94
21317	Pampagras 8 Borne	Gebouwen	14,24	7,20	248451,67	480721,70
21318	Weerselosestraat 94 Borne	Gebouwen	14,33	6,80	248457,49	480753,10
21319	Weerselosestraat 96 Borne	Gebouwen	14,33	6,80	248449,24	480754,67
21320	Pampagras 6 Borne	Gebouwen	14,24	6,90	248459,66	480720,00
21321	Pampagras 2 Borne	Gebouwen	14,26	7,30	248438,93	480707,37
21322	Weerselosestraat 90 Borne	Gebouwen	14,26	7,70	248415,10	480695,37
21323	Weerselosestraat 92 Borne	Gebouwen	14,26	7,10	248415,10	480695,37
21324	Doddegras 15 Borne	Gebouwen	14,44	7,10	248460,36	480688,76
21325	Doddegras 17 Borne	Gebouwen	14,29	7,70	248460,26	480696,45
21326	Pampagras 4 Borne	Gebouwen	14,32	7,60	248439,01	480697,95
21327	Weerselosestraat 84 Borne	Gebouwen	14,21	7,20	248412,98	480665,40
21328	Weerselosestraat 86 Borne	Gebouwen	14,23	7,40	248415,14	480678,94
21329	Weerselosestraat 88 Borne	Gebouwen	14,28	7,80	248406,75	480689,93
21330	Doddegras 11 Borne	Gebouwen	14,32	7,40	248449,63	480669,90
21331	Doddegras 13 Borne	Gebouwen	14,34	7,60	248449,60	480674,68
21332	Weerselosestraat 82 Borne	Gebouwen	14,19	7,70	248404,62	480665,34
21333	Raaigras 21 Borne	Gebouwen	13,90	7,20	248619,27	480680,01
21334	Raaigras 23 Borne	Gebouwen	13,92	7,40	248615,49	480698,47
21335	Raaigras 25 Borne	Gebouwen	13,91	7,50	248610,14	480695,33
21336	Raaigras 27 Borne	Gebouwen	13,91	7,40	248615,22	480708,70
21337	Raaigras 31 Borne	Gebouwen	13,87	7,70	248594,62	480728,04
21338	Raaigras 33 Borne	Gebouwen	14,07	7,00	248595,50	480737,22
21339	Raaigras 29 Borne	Gebouwen	13,87	7,30	248594,62	480728,04
21340	Pampagras 26 Borne	Gebouwen	14,05	5,00	248567,35	480734,48
21341	Doddegras 33 Borne	Gebouwen	14,23	7,80	248571,18	480665,28
21342	Doddegras 31 Borne	Gebouwen	14,26	7,40	248564,02	480672,59
21343	Doddegras 35 Borne	Gebouwen	14,23	7,60	248571,18	480665,28
21344	Doddegras 29 Borne	Gebouwen	14,14	7,40	248556,26	480689,02
21345	Doddegras 27 Borne	Gebouwen	14,14	7,70	248556,26	480689,02
21346	Pampagras 24 Borne	Gebouwen	14,09	5,20	248564,06	480720,95
21347	Pampagras 22 Borne	Gebouwen	14,09	5,20	248559,32	480731,37
21348	Pampagras 16 Borne	Gebouwen	14,26	5,10	248527,58	480715,61
21349	Pampagras 18 Borne	Gebouwen	14,16	5,20	248543,40	480728,73
21350	Pampagras 20 Borne	Gebouwen	14,16	5,20	248543,40	480728,73
21351	Doddegras 12 Borne	Gebouwen	14,30	7,10	248524,93	480658,50

Model: 221130 Plansituatie 2037 - akoestisch onderzoek
Groep: (hoofdgroep)
Lijst van Gebouwen, voor rekenmethode Wegverkeerslawaai - RMG-2012, wegverkeer

Naam	Omschr.	Groep	Maaiveld	Rel.H	X-1	Y-1
21352	Doddegras 10 Borne	Gebouwen	14,32	7,50	248525,42	480680,56
21353	Pampagras 14 Borne	Gebouwen	14,32	5,00	248522,90	480710,22
21354	Pampagras 10 Borne	Gebouwen	14,39	5,20	248511,47	480723,38
21355	Pampagras 12 Borne	Gebouwen	14,39	5,30	248511,47	480723,38
21356	Doddegras 23 Borne	Gebouwen	14,31	7,20	248496,37	480717,42
21357	Doddegras 25 Borne	Gebouwen	14,31	7,50	248496,37	480717,42
21358	Baardgras 20 Borne	Gebouwen	14,34	7,70	248493,34	480746,55
21359	Doddegras 6 Borne	Gebouwen	14,37	5,20	248492,47	480658,50
21360	Doddegras 21 Borne	Gebouwen	14,28	7,80	248496,54	480697,43
21361	Doddegras 19 Borne	Gebouwen	14,29	7,60	248483,76	480687,39
21362	Doddegras 8 Borne	Gebouwen	14,33	5,40	248494,26	480669,33
21363	Doddegras 8a Borne	Gebouwen	14,27	2,70	248508,23	480676,69
21364	Doddegras 39 Borne	Gebouwen	14,08	7,20	248586,09	480651,08
21365	Doddegras 41 Borne	Gebouwen	14,08	7,50	248594,59	480644,35
21366	Doddegras 37 Borne	Gebouwen	14,15	7,50	248579,75	480658,54
21367	Parelgras 11 Borne	Gebouwen	14,17	4,90	248539,38	480619,99
21368	Doddegras 16 Borne	Gebouwen	14,33	6,40	248527,94	480638,59
21369	Parelgras 13 Borne	Gebouwen	14,13	5,00	248511,59	480617,07
21370	Doddegras 14 Borne	Gebouwen	14,29	7,40	248528,53	480658,29
21371	Doddegras 2 Borne	Gebouwen	14,32	7,40	248497,36	480648,25
21372	Doddegras 4 Borne	Gebouwen	14,36	7,70	248500,88	480654,67
21373	Parelgras 23 Borne	Gebouwen	14,19	4,90	248489,89	480627,21
21374	Doddegras 3 Borne	Gebouwen	14,18	7,20	248450,31	480628,92
21375	Doddegras 1 Borne	Gebouwen	14,21	7,10	248465,72	480637,25
21376	Doddegras 5 Borne	Gebouwen	14,18	7,20	248445,42	480626,82
21377	Doddegras 7 Borne	Gebouwen	14,26	7,30	248449,78	480650,70
21378	Doddegras 9 Borne	Gebouwen	14,27	7,50	248449,75	480655,72
21379	Weerselosestraat 70 Borne	Gebouwen	14,15	6,40	248412,69	480622,69
21380	Weerselosestraat 72 Borne	Gebouwen	14,18	6,60	248407,32	480638,14
21381	Weerselosestraat 74 Borne	Gebouwen	14,17	6,90	248403,45	480643,71
21382	Weerselosestraat 76 Borne	Gebouwen	14,17	7,70	248404,71	480649,11
21383	Weerselosestraat 78 Borne	Gebouwen	14,17	7,70	248403,37	480654,50
21384	Weerselosestraat 80 Borne	Gebouwen	14,18	7,70	248404,65	480659,94
21385	Doddegras 36 Borne	Gebouwen	14,05	7,50	248609,35	480615,94
21386	Doddegras 34 Borne	Gebouwen	14,05	7,90	248609,28	480615,94
21387	Weerselosestraat 20 Borne	Gebouwen	14,05	7,90	248594,83	480591,16
21388	Weerselosestraat 18 Borne	Gebouwen	13,91	7,90	248600,50	480584,08
21389	Weerselosestraat 16 Borne	Gebouwen	13,92	7,90	248605,78	480593,78
21390	Doddegras 30 Borne	Gebouwen	14,20	8,00	248598,48	480615,81
21391	Doddegras 32 Borne	Gebouwen	14,27	7,90	248598,32	480624,15
21392	Doddegras 28 Borne	Gebouwen	14,24	8,00	248587,53	480624,03
21393	Weerselosestraat 14 Borne	Gebouwen	14,02	7,90	248611,26	480584,18
21394	Weerselosestraat 12 Borne	Gebouwen	13,93	7,70	248616,77	480593,90
21395	Weerselosestraat 22 Borne	Gebouwen	14,07	7,60	248589,60	480581,44
21396	Doddegras 26 Borne	Gebouwen	14,22	8,10	248587,68	480615,68
21397	Doddegras 22 Borne	Gebouwen	14,19	7,70	248577,02	480613,04
21398	Doddegras 24 Borne	Gebouwen	14,18	7,80	248576,63	480621,40
21399	Weerselosestraat 28 Borne	Gebouwen	14,01	7,90	248568,01	480581,23
21400	Weerselosestraat 26 Borne	Gebouwen	14,03	8,00	248578,82	480581,32
21401	Weerselosestraat 24 Borne	Gebouwen	14,03	22,30	248578,82	480581,32
21402	Weerselosestraat 30 Borne	Gebouwen	14,01	7,70	248568,01	480581,23
21403	Doddegras 18 Borne	Gebouwen	14,14	7,80	248565,96	480612,93
21404	Doddegras 20 Borne	Gebouwen	14,15	8,00	248565,84	480621,29
21405	Parelgras 9 Borne	Gebouwen	14,16	4,90	248529,05	480619,89
21406	Parelgras 7 Borne	Gebouwen	14,16	4,90	248529,11	480614,49
21407	Parelgras 3 Borne	Gebouwen	14,14	4,90	248539,60	480598,40
21408	Parelgras 1 Borne	Gebouwen	14,12	5,00	248529,29	480598,30
21409	Parelgras 5 Borne	Gebouwen	14,14	5,00	248529,17	480609,09
21410	Parelgras 17 Borne	Gebouwen	14,17	4,90	248506,09	480627,37
21411	Parelgras 15 Borne	Gebouwen	14,16	4,90	248511,49	480627,43
21412	Weerselosestraat 46 Borne	Gebouwen	14,03	7,10	248492,11	480586,71
21413	Weerselosestraat 44 Borne	Gebouwen	14,03	7,10	248496,85	480584,20
21414	Parelgras 21 Borne	Gebouwen	14,18	4,90	248495,20	480627,26
21415	Parelgras 19 Borne	Gebouwen	14,17	4,90	248500,69	480627,32
21416	Weerselosestraat 52 Borne	Gebouwen	14,12	7,90	248477,84	480594,27
21417	Weerselosestraat 50 Borne	Gebouwen	14,06	7,90	248482,52	480591,79
21418	Weerselosestraat 48 Borne	Gebouwen	14,04	7,90	248487,16	480589,33
21419	Weerselosestraat 54 Borne	Gebouwen	14,12	7,10	248474,01	480586,84
21420	Weerselosestraat 60 Borne	Gebouwen	14,14	7,80	248442,34	480613,67
21421	Weerselosestraat 58 Borne	Gebouwen	14,13	7,90	248447,12	480611,15
21422	Weerselosestraat 56 Borne	Gebouwen	14,15	7,60	248454,86	480607,07
21423	Weerselosestraat 62 Borne	Gebouwen	14,15	7,80	248437,59	480616,18
21424	Weerselosestraat 64 Borne	Gebouwen	14,15	7,80	248432,79	480618,71
21425	Weerselosestraat 68 Borne	Gebouwen	14,17	6,80	248424,46	480625,88
21426	Weerselosestraat 66 Borne	Gebouwen	14,15	7,80	248432,79	480618,71
21428	21427_De Schoener Borne	Gebouwen	14,55	16,40	248396,24	480466,38
21429	De Schoener 28 Borne	Gebouwen	14,57	2,90	248385,34	480434,89

Model: 221130 Plansituatie 2037 - akoestisch onderzoek
Groep: (hoofdgroep)
Lijst van Gebouwen, voor rekenmethode Wegverkeerslawaai - RMG-2012, wegverkeer

Naam	Omschr.	Groep	Maaiveld	Rel.H	X-1	Y-1
21430	Boekweit 8 Borne	Gebouwen	14,51	8,40	248177,73	481004,28
21431	Boekweit 6 Borne	Gebouwen	14,53	8,30	248187,24	481012,45
21432	Boekweit 4 Borne	Gebouwen	14,55	6,50	248183,49	481024,56
21433	Boekweit 2 Borne	Gebouwen	14,62	6,10	248179,48	481034,73
21434	Koolzaad 19 Borne	Gebouwen	14,45	6,30	248098,14	480996,51
21435	Koolzaad 21 Borne	Gebouwen	14,56	6,00	248102,21	481014,14
21436	Koolzaad 23 Borne	Gebouwen	14,58	6,40	248101,44	481034,01
21437	Koolzaad 14 Borne	Gebouwen	14,50	6,30	248141,41	481028,97
21438	Koolzaad 25 Borne	Gebouwen	14,56	5,80	248099,09	481038,17
21439	Koolzaad 16 Borne	Gebouwen	14,46	6,10	248136,90	481053,30
21440	Koolzaad 18 Borne	Gebouwen	14,57	5,40	248128,42	481068,45
21441	Koolzaad 6 Borne	Gebouwen	14,53	6,20	248168,56	480985,88
21442	Koolzaad 4 Borne	Gebouwen	14,55	7,40	248174,03	480984,62
21443	Koolzaad 8 Borne	Gebouwen	14,51	5,80	248146,64	480988,43
21444	Koolzaad 10 Borne	Gebouwen	14,49	6,00	248147,55	481000,00
21445	Koolzaad 12 Borne	Gebouwen	14,49	7,00	248141,43	481012,50
21446	Koolzaad 11 Borne	Gebouwen	14,22	5,80	248133,34	480951,52
21447	Koolzaad 13 Borne	Gebouwen	14,27	6,30	248115,06	480953,86
21448	Koolzaad 15 Borne	Gebouwen	14,42	6,10	248099,20	480967,96
21449	Koolzaad 17 Borne	Gebouwen	14,43	6,30	248095,48	480990,64
21450	Koolzaad 9 Borne	Gebouwen	14,27	5,90	248155,28	480948,62
21452	21451_von Bonninghausenstraat Borne	Gebouwen	15,92	8,40	248148,60	480482,02
21453	von Bonninghausenstraat 107j Borne	Gebouwen	15,79	2,80	248171,97	480534,41
21454	von Bonninghausenstraat 44 Borne	Gebouwen	15,85	7,30	248191,47	480450,13
21455	De Schoener 26 Borne	Gebouwen	14,68	3,00	248375,98	480441,76
21456	De Schoener 27 Borne	Gebouwen	14,58	2,90	248381,34	480432,22
21458	21457_De Schoener Borne	Gebouwen	14,71	16,40	248349,01	480458,20
21459	De Schoener 24 Borne	Gebouwen	14,69	2,90	248362,13	480448,66
21460	De Schoener 23 Borne	Gebouwen	14,71	2,90	248351,02	480452,07
21461	De Schoener 25 Borne	Gebouwen	14,71	2,90	248351,94	480445,28
21462	Bekenhorst 21 Borne	Gebouwen	15,36	7,20	248318,37	480350,93
21463	Bekenhorst 23 Borne	Gebouwen	15,13	7,40	248322,10	480370,68
21464	Bekenhorst 25 Borne	Gebouwen	15,25	7,40	248316,09	480375,25
21465	Bekenhorst 27 Borne	Gebouwen	15,18	7,40	248310,69	480388,49
21466	Bekenhorst 29 Borne	Gebouwen	15,13	7,60	248305,27	480401,71
21467	Oude Es 4 Borne	Gebouwen	15,64	6,80	248297,27	480356,86
21468	Oude Es 3 Borne	Gebouwen	15,55	6,90	248294,79	480379,27
21470	21469_von Bonninghausenstraat Borne	Gebouwen	15,43	14,20	248200,88	480577,41
21472	21471_von Bonninghausenstraat Borne	Gebouwen	15,66	11,90	248198,43	480518,88
21473	von Bonninghausenstraat 58 Borne	Gebouwen	15,24	8,00	248238,19	480479,01
21474	von Bonninghausenstraat 56 Borne	Gebouwen	15,22	7,80	248237,51	480481,69
21475	von Bonninghausenstraat 54 Borne	Gebouwen	15,60	7,40	248213,96	480478,95
21476	von Bonninghausenstraat 50 Borne	Gebouwen	15,70	7,60	248218,68	480463,65
21477	von Bonninghausenstraat 52 Borne	Gebouwen	15,60	7,10	248213,96	480478,95
21478	Oude Es 15 Borne	Gebouwen	15,94	7,50	248225,06	480431,44
21479	Oude Es 16 Borne	Gebouwen	15,91	7,10	248221,15	480436,80
21480	Oude Es 17 Borne	Gebouwen	15,73	5,70	248254,78	480430,59
21481	Oude Es 18 Borne	Gebouwen	15,93	7,50	248246,44	480423,35
21482	Oude Es 19 Borne	Gebouwen	15,80	7,60	248258,21	480409,92
21483	Bekenhorst 37 Borne	Gebouwen	14,86	5,60	248276,89	480483,78
21484	Oude Es 13 Borne	Gebouwen	15,91	7,10	248206,85	480418,10
21485	von Bonninghausenstraat 46 Borne	Gebouwen	15,84	7,60	248207,45	480449,24
21486	Oude Almeloseweg 36 Borne	Gebouwen	16,30	6,20	248205,80	480361,30
21487	Erve Jenneboer 11 Borne	Gebouwen	13,97	6,20	248194,12	481258,70
21488	Erve Jenneboer 16 Borne	Gebouwen	13,87	7,60	248201,96	481235,32
21489	Erve Jenneboer 84 Borne	Gebouwen	13,97	7,20	248212,46	481173,86
21490	Erve Jenneboer 107 Borne	Gebouwen	14,03	7,80	248193,24	481137,48
21491	Erve Jenneboer 105 Borne	Gebouwen	13,93	7,00	248210,40	481139,14
21492	Stroom-Eschlaan 64 Borne	Gebouwen	14,37	7,10	248201,26	481090,78
21493	Stroom-Eschlaan 62 Borne	Gebouwen	14,28	7,60	248214,62	481097,48
21494	Oude Es 14 Borne	Gebouwen	15,98	7,70	248221,39	480421,79
21495	Oude Es 20 Borne	Gebouwen	15,73	7,50	248263,09	480402,32
21496	Oude Es 21 Borne	Gebouwen	15,65	8,20	248270,17	480408,50
21497	Oude Es 12 Borne	Gebouwen	15,91	7,10	248223,04	480394,70
21498	Oude Es 11 Borne	Gebouwen	16,02	7,70	248224,95	480382,86
21499	Oude Es 10 Borne	Gebouwen	16,02	8,00	248224,95	480382,86
21500	Oude Es 9 Borne	Gebouwen	15,97	6,70	248253,52	480368,71
21501	Oude Es 1 Borne	Gebouwen	15,58	7,00	248288,18	480385,69
21502	Oude Es 2 Borne	Gebouwen	15,78	7,00	248280,08	480379,84
21503	Oude Almeloseweg 34 Borne	Gebouwen	16,41	6,50	248202,26	480351,02
21504	Oude Es 8 Borne	Gebouwen	16,00	7,10	248255,86	480357,12
21505	Oude Es 7 Borne	Gebouwen	15,94	7,10	248262,12	480364,89
21506	Oude Es 6 Borne	Gebouwen	15,94	6,70	248267,70	480357,34
21507	von Bonninghausenstraat 42 Borne	Gebouwen	15,90	7,60	248196,21	480434,83
21508	von Bonninghausenstraat 38 Borne	Gebouwen	15,93	6,80	248179,19	480424,93
21509	Oude Almeloseweg 48 Borne	Gebouwen	16,16	7,50	248155,67	480405,06
21510	Oude Almeloseweg 46 Borne	Gebouwen	16,27	6,50	248172,04	480387,49

Model: 221130 Plansituatie 2037 - akoestisch onderzoek
Groep: (hoofdgroep)
Lijst van Gebouwen, voor rekenmethode Wegverkeerslawaai - RMG-2012, wegverkeer

Naam	Omschr.	Groep	Maaiveld	Rel.H	X-1	Y-1
21511	von Bonninghausenstraat 36 Borne	Gebouwen	16,02	7,30	248177,00	480415,05
21512	Oude Almeloseweg 40 Borne	Gebouwen	16,29	6,10	248191,07	480374,49
21513	Oude Almeloseweg 42 Borne	Gebouwen	16,26	6,10	248182,82	480381,94
21514	Oude Almeloseweg 38 Borne	Gebouwen	16,40	6,20	248187,66	480364,29
21516	21515_Oude Almeloseweg Borne	Gebouwen	16,44	8,00	248133,13	480357,15
21518	21517_Oude Almeloseweg Borne	Gebouwen	16,45	8,00	248129,05	480347,23
21519	Oude Almeloseweg 44 Borne	Gebouwen	16,33	6,30	248167,46	480382,24
21520	Nieuwe Es 29 Borne	Gebouwen	16,85	6,20	247956,60	480344,88
21521	Nieuwe Es 27 Borne	Gebouwen	16,88	6,20	247963,91	480334,81
21522	Nieuwe Es 35 Borne	Gebouwen	17,15	5,70	247930,48	480341,90
21523	Nieuwe Es 37 Borne	Gebouwen	17,18	5,80	247923,37	480333,89
21524	Nieuwe Es 33 Borne	Gebouwen	17,09	6,00	247935,13	480333,88
21525	Weerselosestraat 42 Borne	Gebouwen	14,04	7,00	248507,73	480581,28
21526	Weerselosestraat 40 Borne	Gebouwen	14,04	7,00	248507,73	480581,28
21527	Weerselosestraat 32 Borne	Gebouwen	14,07	8,00	248532,10	480577,06
21528	Weerselosestraat 36 Borne	Gebouwen	13,96	7,90	248533,88	480567,26
21529	Weerselosestraat 34 Borne	Gebouwen	13,97	7,90	248537,82	480570,98
21530	Weerselosestraat 38 Borne	Gebouwen	14,06	7,80	248524,24	480569,65
21532	21531_De Schoener Borne	Gebouwen	14,41	16,40	248450,86	480421,70
21534	21533_'t Dijkhuis Borne	Gebouwen	14,43	12,50	248491,68	480398,12
21535	Weerselosestraat 176 Borne	Gebouwen	14,00	7,00	248621,70	480970,28
21536	Prins Bernhardlaan 8 Borne	Gebouwen	17,54	6,60	247906,13	480288,19
21537	Prins Bernhardlaan 6 Borne	Gebouwen	17,54	6,50	247906,13	480288,19
21538	Prins Bernhardlaan 2 Borne	Gebouwen	17,55	7,20	247929,98	480275,44
21539	Grotestraat 264 Borne	Gebouwen	17,49	8,30	247954,90	480256,33
21540	Prins Bernhardlaan 4 Borne	Gebouwen	17,53	7,90	247921,87	480281,34
21541	Prins Bernhardlaan 3 Borne	Gebouwen	17,61	6,40	247920,78	480225,60
21542	Prins Bernhardlaan 5 Borne	Gebouwen	17,61	6,40	247915,49	480235,26
21543	Prins Bernhardlaan 1 Borne	Gebouwen	17,59	5,70	247919,79	480220,49
21545	21544_Grotestraat Borne	Gebouwen	17,94	9,30	248017,71	480273,03
21546	von Bonninghausenstraat 1b Borne	Gebouwen	16,97	7,60	248038,72	480231,39
21547	Prins Bernhardlaan 16 Borne	Gebouwen	17,41	6,40	247883,87	480318,77
21548	Prins Bernhardlaan 12 Borne	Gebouwen	17,37	7,10	247904,95	480308,36
21549	Prins Bernhardlaan 11 Borne	Gebouwen	17,64	6,00	247894,77	480250,08
21550	Prins Bernhardlaan 13 Borne	Gebouwen	17,65	6,60	247891,81	480269,56
21551	Prins Bernhardlaan 7 Borne	Gebouwen	17,61	9,30	247895,99	480243,62
21552	Bornerbroeksestraat 6 Borne	Gebouwen	17,46	7,00	247901,25	480201,93
21553	Bornerbroeksestraat 8 Borne	Gebouwen	17,52	9,00	247897,07	480223,09
21554	von Bonninghausenstraat 1 Borne	Gebouwen	16,64	8,10	248034,59	480203,84
21556	21555_Grotestraat Borne	Gebouwen	16,75	8,20	248025,52	480181,24
21557	Grotestraat 254 Borne	Gebouwen	16,70	7,70	248027,17	480193,92
21558	von Bonninghausenstraat 1a Borne	Gebouwen	16,71	8,20	248041,94	480219,20
21560	21559_Grotestraat Borne	Gebouwen	16,95	7,40	248035,79	480139,36
21561	Grotestraat 256 Borne	Gebouwen	16,77	6,20	248018,80	480184,03
21562	Grotestraat 258 Borne	Gebouwen	16,94	6,30	248016,18	480207,45
21563	Azelosestraat 1 Borne	Gebouwen	17,29	8,70	247946,65	480147,02
21565	21564_Bornerbroeksestraat Borne	Gebouwen	17,59	6,50	247932,07	480214,50
21566	Azelosestraat 1b Borne	Gebouwen	17,34	8,60	247932,47	480137,90
21567	Azelosestraat 1a Borne	Gebouwen	17,22	8,50	247934,99	480147,17
21568	Bornerbroeksestraat 1 Borne	Gebouwen	17,35	4,70	247905,39	480180,18
21569	Bornerbroeksestraat 4 Borne	Gebouwen	17,49	7,40	247919,20	480208,02
21570	Azelosestraat 5a Borne	Gebouwen	17,30	8,30	247898,99	480132,43
21571	Azelosestraat 6 Borne	Gebouwen	17,19	7,30	247904,14	480156,11
21572	Azelosestraat 4 Borne	Gebouwen	17,19	7,40	247904,14	480156,11
21573	Azelosestraat 2 Borne	Gebouwen	17,31	7,10	247923,70	480180,35
21575	21574_von Bonninghausenstraat Borne	Gebouwen	16,44	8,00	248087,37	480336,64
21577	21576_von Bonninghausenstraat Borne	Gebouwen	16,43	8,00	248083,36	480351,11
21579	21578_von Bonninghausenstraat Borne	Gebouwen	16,41	8,00	248083,46	480327,16
21581	21580_von Bonninghausenstraat Borne	Gebouwen	16,40	8,00	248084,07	480322,04
21583	21582_von Bonninghausenstraat Borne	Gebouwen	16,49	8,00	248074,61	480323,04
21585	21584_von Bonninghausenstraat Borne	Gebouwen	16,70	4,40	248067,32	480288,10
21586	von Bonninghausenstraat 13 Borne	Gebouwen	16,51	6,90	248069,38	480272,20
21587	von Bonninghausenstraat 15 Borne	Gebouwen	16,47	6,30	248074,77	480285,12
21588	von Bonninghausenstraat 7 Borne	Gebouwen	16,87	8,00	248055,96	480261,29
21589	von Bonninghausenstraat 9 Borne	Gebouwen	16,54	7,30	248063,76	480258,12
21590	von Bonninghausenstraat 11 Borne	Gebouwen	16,78	7,00	248060,67	480275,65
21591	von Bonninghausenstraat 14 Borne	Gebouwen	16,58	6,90	248080,39	480259,18
21592	von Bonninghausenstraat 16 Borne	Gebouwen	16,61	6,70	248091,93	480255,89
21593	von Bonninghausenstraat 6 Borne	Gebouwen	16,71	6,90	248068,17	480231,84
21594	von Bonninghausenstraat 8 Borne	Gebouwen	16,66	7,00	248076,93	480228,42
21595	von Bonninghausenstraat 10 Borne	Gebouwen	16,61	7,20	248073,44	480245,19
21596	von Bonninghausenstraat 12 Borne	Gebouwen	16,59	7,20	248082,32	480241,53
21597	von Bonninghausenstraat 3 Borne	Gebouwen	17,11	6,80	248043,42	480244,49
21598	Grotestraat 250 Borne	Gebouwen	16,71	7,50	248045,97	480187,80
21599	Grotestraat 248 Borne	Gebouwen	16,67	9,20	248062,42	480189,20
21600	Geen verblijfsobject	Gebouwen	14,12	4,70	250001,01	481577,47
21601	Geen verblijfsobject	Gebouwen	12,98	4,60	248489,03	483004,87

Model: 221130 Plansituatie 2037 - akoestisch onderzoek
Groep: (hoofdgroep)
Lijst van Gebouwen, voor rekenmethode Wegverkeerslawaai - RMG-2012, wegverkeer

Naam	Omschr.	Groep	Maaiveld	Rel.H	X-1	Y-1
21602	Geen verblijfsobject	Gebouwen	12,97	5,80	248505,10	482924,30
21603	Geen verblijfsobject	Gebouwen	13,06	6,20	248486,51	482926,64
21604	Geen verblijfsobject	Gebouwen	13,15	5,70	248459,68	482974,02
21605	Geen verblijfsobject	Gebouwen	13,08	3,30	248443,72	482985,56
21606	Geen verblijfsobject	Gebouwen	13,79	3,00	248775,62	480786,82
21607	Geen verblijfsobject	Gebouwen	13,76	3,00	248772,97	480722,26
21608	Geen verblijfsobject	Gebouwen	13,76	3,00	248775,13	480721,98
21609	Geen verblijfsobject	Gebouwen	13,77	3,00	248769,85	480724,90
21610	Geen verblijfsobject	Gebouwen	13,77	3,00	248772,04	480724,60
21611	Geen verblijfsobject	Gebouwen	13,78	3,00	248772,20	480786,83
21612	Geen verblijfsobject	Gebouwen	14,08	3,00	248736,30	480814,00
21613	Geen verblijfsobject	Gebouwen	14,10	3,00	248726,60	480813,44
21614	Geen verblijfsobject	Gebouwen	13,92	3,00	248675,28	480808,56
21615	Geen verblijfsobject	Gebouwen	13,76	3,00	248771,40	480710,97
21616	Geen verblijfsobject	Gebouwen	13,76	3,00	248770,48	480713,33
21617	Geen verblijfsobject	Gebouwen	13,76	3,00	248773,58	480710,67
21618	Geen verblijfsobject	Gebouwen	13,76	3,00	248770,48	480713,33
21619	Geen verblijfsobject	Gebouwen	13,77	3,00	248766,30	480699,12
21620	Geen verblijfsobject	Gebouwen	13,77	3,00	248766,73	480702,24
21621	Geen verblijfsobject	Gebouwen	13,77	3,00	248769,84	480699,67
21622	Geen verblijfsobject	Gebouwen	13,77	3,00	248772,02	480699,38
21623	Geen verblijfsobject	Gebouwen	13,77	3,00	248767,34	480690,63
21624	Geen verblijfsobject	Gebouwen	13,77	3,00	248770,46	480688,06
21625	Geen verblijfsobject	Gebouwen	13,77	3,00	248768,12	480671,06
21626	Geen verblijfsobject	Gebouwen	13,77	3,00	248766,70	480676,98
21627	Geen verblijfsobject	Gebouwen	13,77	3,00	248763,40	480678,00
21628	Geen verblijfsobject	Gebouwen	13,77	3,00	248770,45	480687,99
21629	Geen verblijfsobject	Gebouwen	13,77	3,00	248767,34	480690,63
21630	Geen verblijfsobject	Gebouwen	13,71	3,00	248753,00	480653,92
21631	Geen verblijfsobject	Gebouwen	13,75	3,00	248760,54	480660,96
21632	Geen verblijfsobject	Gebouwen	13,75	3,00	248760,54	480660,96
21633	Geen verblijfsobject	Gebouwen	13,73	3,00	248742,09	480650,02
21634	Geen verblijfsobject	Gebouwen	13,73	3,00	248744,25	480655,29
21635	Geen verblijfsobject	Gebouwen	13,72	3,00	248751,87	480655,82
21636	Geen verblijfsobject	Gebouwen	13,73	3,00	248744,25	480655,29
21637	Geen verblijfsobject	Gebouwen	13,77	3,00	248765,93	480671,35
21638	Geen verblijfsobject	Gebouwen	13,73	3,00	248743,20	480648,11
21639	Geen verblijfsobject	Gebouwen	13,74	3,00	248724,68	480643,69
21640	Geen verblijfsobject	Gebouwen	13,73	3,00	248732,19	480644,15
21641	Geen verblijfsobject	Gebouwen	13,74	3,00	248734,45	480649,48
21642	Geen verblijfsobject	Gebouwen	13,73	3,00	248733,32	480642,25
21643	Geen verblijfsobject	Gebouwen	13,75	3,00	248721,76	480639,38
21644	Geen verblijfsobject	Gebouwen	13,74	3,00	248724,48	480640,98
21645	Geen verblijfsobject	Gebouwen	13,76	3,00	248713,33	480634,36
21646	Geen verblijfsobject	Gebouwen	13,76	3,00	248714,45	480632,47
21647	Geen verblijfsobject	Gebouwen	13,75	3,00	248722,88	480637,49
21648	Geen verblijfsobject	Gebouwen	13,75	3,00	248703,17	480631,73
21649	Geen verblijfsobject	Gebouwen	13,75	3,00	248703,25	480629,53
21650	Geen verblijfsobject	Gebouwen	13,75	3,00	248702,25	480635,12
21651	Geen verblijfsobject	Gebouwen	13,83	3,00	248691,68	480631,24
21652	Geen verblijfsobject	Gebouwen	13,83	3,00	248691,77	480629,05
21653	Geen verblijfsobject	Gebouwen	13,82	3,00	248694,85	480634,81
21654	Geen verblijfsobject	Gebouwen	13,82	3,00	248694,85	480634,81
21655	Geen verblijfsobject	Gebouwen	13,85	3,00	248680,28	480630,75
21656	Geen verblijfsobject	Gebouwen	13,85	3,00	248680,28	480630,75
21657	Geen verblijfsobject	Gebouwen	13,85	3,00	248683,36	480634,31
21658	Geen verblijfsobject	Gebouwen	13,85	3,00	248683,36	480634,31
21659	Geen verblijfsobject	Gebouwen	13,87	3,00	248680,41	480673,14
21660	Geen verblijfsobject	Gebouwen	13,87	3,00	248678,32	480677,32
21661	Geen verblijfsobject	Gebouwen	13,82	3,00	248778,86	480591,24
21662	Geen verblijfsobject	Gebouwen	14,55	4,00	249677,08	480530,08
21663	Geen verblijfsobject	Gebouwen	14,50	4,80	249695,28	480511,51
21664	Geen verblijfsobject	Gebouwen	13,67	3,00	248777,33	480552,62
21665	Geen verblijfsobject	Gebouwen	13,77	3,00	248714,21	480572,14
21666	Koppelsbrink 28a Borne	Gebouwen	14,67	3,20	248643,12	480348,71
21667	Geen verblijfsobject	Gebouwen	14,59	2,60	248661,05	480309,36
21668	Geen verblijfsobject	Gebouwen	13,93	3,00	248898,92	480766,93
21669	Geen verblijfsobject	Gebouwen	13,93	2,80	248885,41	480767,07
21670	Geen verblijfsobject	Gebouwen	13,92	3,00	248939,73	480761,58
21671	Geen verblijfsobject	Gebouwen	13,83	3,00	248845,01	480753,11
21672	Geen verblijfsobject	Gebouwen	13,83	3,00	248845,48	480757,05
21673	Geen verblijfsobject	Gebouwen	13,85	3,00	248849,49	480735,73
21674	Geen verblijfsobject	Gebouwen	14,18	2,70	248878,30	480384,10
21675	Geen verblijfsobject	Gebouwen	12,99	3,00	248950,26	480694,46
21676	Geen verblijfsobject	Gebouwen	14,27	3,00	248948,09	480182,31
21677	Geen verblijfsobject	Gebouwen	14,28	3,00	248945,78	480193,50
21678	Geen verblijfsobject	Gebouwen	14,27	3,00	248943,33	480192,99

Model: 221130 Plansituatie 2037 - akoestisch onderzoek
Groep: (hoofdgroep)
Lijst van Gebouwen, voor rekenmethode Wegverkeerslawaai - RMG-2012, wegverkeer

Naam	Omschr.	Groep	Maaiveld	Rel.H	X-1	Y-1
21679	Geen verblijfsobject	Gebouwen	14,30	3,00	248941,59	480201,41
21680	Geen verblijfsobject	Gebouwen	14,41	7,20	248882,87	480352,10
21681	Geen verblijfsobject	Gebouwen	14,02	3,00	249000,00	480770,62
21682	Geen verblijfsobject	Gebouwen	13,56	2,80	249066,93	480763,94
21683	Geen verblijfsobject	Gebouwen	14,03	3,20	249220,66	480753,97
21684	Geen verblijfsobject	Gebouwen	13,77	3,00	248849,86	480706,23
21685	Geen verblijfsobject	Gebouwen	14,47	3,00	249005,12	480275,74
21686	Geen verblijfsobject	Gebouwen	14,40	3,00	249017,77	480278,31
21687	Geen verblijfsobject	Gebouwen	14,40	3,00	249028,95	480280,58
21688	Geen verblijfsobject	Gebouwen	14,50	3,00	248996,93	480268,45
21689	Geen verblijfsobject	Gebouwen	14,51	3,00	248996,64	480273,44
21690	Geen verblijfsobject	Gebouwen	14,44	3,00	249000,53	480283,20
21691	Geen verblijfsobject	Gebouwen	14,39	3,00	248993,10	480290,39
21692	Geen verblijfsobject	Gebouwen	14,52	3,00	249009,26	480255,90
21693	Geen verblijfsobject	Gebouwen	14,48	3,00	249006,90	480266,92
21694	Geen verblijfsobject	Gebouwen	14,53	3,00	249020,16	480266,54
21695	Geen verblijfsobject	Gebouwen	14,52	3,00	249031,36	480268,82
21696	Geen verblijfsobject	Gebouwen	14,46	3,00	249009,24	480215,60
21697	Geen verblijfsobject	Gebouwen	14,53	3,00	249002,37	480245,57
21698	Geen verblijfsobject	Gebouwen	14,51	3,00	248999,43	480259,71
21699	Geen verblijfsobject	Gebouwen	14,40	3,00	249011,01	480206,76
21700	Geen verblijfsobject	Gebouwen	14,40	3,00	249011,01	480206,76
21701	Geen verblijfsobject	Gebouwen	14,38	3,00	249013,29	480195,64
21702	Geen verblijfsobject	Gebouwen	14,38	3,00	249016,23	480196,24
21703	Geen verblijfsobject	Gebouwen	14,73	3,00	248648,53	480285,11
21704	Geen verblijfsobject	Gebouwen	14,76	3,60	248650,66	480287,16
21705	Geen verblijfsobject	Gebouwen	14,68	3,70	248661,82	480290,77
21706	Geen verblijfsobject	Gebouwen	14,75	3,70	248667,26	480285,72
21707	Geen verblijfsobject	Gebouwen	14,27	2,50	248734,47	480286,47
21708	Geen verblijfsobject	Gebouwen	13,65	3,00	248760,84	480291,39
21709	Geen verblijfsobject	Gebouwen	14,67	3,00	248648,48	480250,46
21710	Geen verblijfsobject	Gebouwen	14,92	3,70	248736,28	480242,76
21711	Geen verblijfsobject	Gebouwen	14,74	3,00	248732,58	480254,78
21712	Geen verblijfsobject	Gebouwen	14,69	3,90	248758,18	480242,81
21713	Geen verblijfsobject	Gebouwen	14,53	3,50	248754,22	480253,96
21714	Geen verblijfsobject	Gebouwen	15,12	3,00	248731,00	480231,77
21715	Geen verblijfsobject	Gebouwen	15,12	4,70	248731,00	480231,77
21716	Geen verblijfsobject	Gebouwen	14,63	3,40	248651,43	480231,76
21717	Geen verblijfsobject	Gebouwen	14,92	4,60	248734,23	480217,62
21718	Geen verblijfsobject	Gebouwen	14,92	3,00	248734,23	480217,62
21719	Geen verblijfsobject	Gebouwen	14,66	3,80	248687,24	480184,20
21720	Geen verblijfsobject	Gebouwen	14,59	3,00	248638,33	480217,18
21721	Geen verblijfsobject	Gebouwen	14,99	3,90	248724,92	480181,19
21722	Geen verblijfsobject	Gebouwen	15,03	3,00	248729,32	480208,96
21723	Geen verblijfsobject	Gebouwen	14,70	3,00	248705,50	480169,46
21724	Geen verblijfsobject	Gebouwen	14,25	3,00	248552,58	480096,17
21725	Geen verblijfsobject	Gebouwen	14,32	2,90	248566,29	480010,51
21726	Geen verblijfsobject	Gebouwen	14,37	2,90	248574,75	480003,98
21727	Geen verblijfsobject	Gebouwen	14,30	2,90	248558,75	480011,31
21728	Geen verblijfsobject	Gebouwen	14,23	16,80	248543,57	480008,63
21729	Geen verblijfsobject	Gebouwen	14,27	3,00	248552,58	480010,84
21730	Geen verblijfsobject	Gebouwen	14,30	3,00	248553,90	480014,81
21731	Geen verblijfsobject	Gebouwen	14,29	3,00	248557,90	480010,34
21732	Geen verblijfsobject	Gebouwen	14,36	3,00	248565,71	479959,97
21734	21733_Horststraat Borne	Gebouwen	14,32	6,70	248567,82	479949,49
21735	Korte Horststraat 1 Borne	Gebouwen	14,42	6,10	248576,82	479964,61
21736	Geen verblijfsobject	Gebouwen	14,28	4,60	248541,36	480029,45
21737	Geen verblijfsobject	Gebouwen	14,37	7,50	248606,88	480328,58
21738	Geen verblijfsobject	Gebouwen	13,94	2,90	248576,81	480214,85
21739	Geen verblijfsobject	Gebouwen	13,93	2,50	248585,57	480222,22
21740	Geen verblijfsobject	Gebouwen	13,94	3,00	248568,06	480202,07
21741	Geen verblijfsobject	Gebouwen	14,09	3,70	248519,17	480178,96
21742	Geen verblijfsobject	Gebouwen	13,98	3,70	248533,62	480188,82
21743	Geen verblijfsobject	Gebouwen	14,16	3,00	248613,54	480163,96
21744	Geen verblijfsobject	Gebouwen	14,15	3,00	248607,87	480158,32
21745	Geen verblijfsobject	Gebouwen	14,38	3,00	248615,56	480137,64
21746	Geen verblijfsobject	Gebouwen	14,27	3,00	248609,01	480137,72
21747	Geen verblijfsobject	Gebouwen	14,41	3,00	248615,87	480133,18
21748	Geen verblijfsobject	Gebouwen	14,43	3,00	248604,22	480098,21
21749	Geen verblijfsobject	Gebouwen	14,35	3,00	248608,02	480122,52
21750	Geen verblijfsobject	Gebouwen	14,35	3,00	248608,04	480122,48
21751	Geen verblijfsobject	Gebouwen	14,16	3,00	248555,21	480102,05
21752	Geen verblijfsobject	Gebouwen	14,20	5,20	248560,99	480099,50
21753	Geen verblijfsobject	Gebouwen	14,23	4,40	248512,00	480112,97
21754	Marktstraat 21a Borne	Gebouwen	14,09	4,80	248495,98	480244,13
21756	21755_Kampweg Borne	Gebouwen	15,09	2,40	248358,45	480264,08
21757	Geen verblijfsobject	Gebouwen	15,54	3,00	248342,37	480242,06

Model: 221130 Plansituatie 2037 - akoestisch onderzoek
Groep: (hoofdgroep)
Lijst van Gebouwen, voor rekenmethode Wegverkeerslawaai - RMG-2012, wegverkeer

Naam	Omschr.	Groep	Maaiveld	Rel.H	X-1	Y-1
21758	Geen verblijfsobject	Gebouwen	14,63	4,00	248382,24	480261,88
21759	Geen verblijfsobject	Gebouwen	14,97	3,00	248389,32	480217,07
21760	Geen verblijfsobject	Gebouwen	15,30	3,00	248354,87	480231,26
21761	Geen verblijfsobject	Gebouwen	15,36	3,00	248350,16	480231,21
21762	Geen verblijfsobject	Gebouwen	15,05	3,00	248385,97	480213,85
21763	Nieuwe Kerkstraat 6c Borne	Gebouwen	14,54	2,90	248364,53	480015,36
21764	Geen verblijfsobject	Gebouwen	15,31	3,00	248319,82	480183,56
21765	Geen verblijfsobject	Gebouwen	15,29	3,00	248305,70	480161,75
21766	Geen verblijfsobject	Gebouwen	15,46	3,00	248305,08	480190,28
21767	Geen verblijfsobject	Gebouwen	16,04	3,00	248249,01	480326,12
21768	Geen verblijfsobject	Gebouwen	16,01	3,00	248258,92	480339,22
21769	Geen verblijfsobject	Gebouwen	15,87	3,00	248256,96	480314,42
21770	Geen verblijfsobject	Gebouwen	15,87	4,60	248282,96	480211,00
21771	Geen verblijfsobject	Gebouwen	15,22	2,40	248260,21	479996,08
21772	Geen verblijfsobject	Gebouwen	15,02	3,00	248277,93	479990,93
21773	Hofstraat 10c Borne	Gebouwen	15,06	4,50	248274,32	479985,58
21774	Geen verblijfsobject	Gebouwen	14,84	2,80	248300,79	479971,62
21775	Geen verblijfsobject	Gebouwen	16,14	3,00	248235,21	480342,39
21776	Geen verblijfsobject	Gebouwen	16,14	3,00	248238,91	480331,28
21777	Geen verblijfsobject	Gebouwen	16,16	3,00	248231,72	480338,21
21778	Geen verblijfsobject	Gebouwen	16,51	3,00	248146,58	480329,06
21779	Geen verblijfsobject	Gebouwen	14,69	2,70	248738,13	479434,45
21780	Geen verblijfsobject	Gebouwen	14,66	2,70	248702,70	479461,10
21781	Geen verblijfsobject	Gebouwen	14,51	3,00	248676,50	479505,93
21782	Geen verblijfsobject	Gebouwen	14,51	2,70	248673,72	479467,90
21783	Geen verblijfsobject	Gebouwen	14,55	3,00	248686,87	479477,81
21784	Geen verblijfsobject	Gebouwen	14,60	3,00	248690,53	479460,02
21785	Geen verblijfsobject	Gebouwen	14,44	3,00	248610,88	479466,92
21786	Geen verblijfsobject	Gebouwen	14,72	2,50	248756,04	479480,84
21787	Geen verblijfsobject	Gebouwen	15,36	3,00	248786,24	479365,22
21788	Geen verblijfsobject	Gebouwen	15,40	3,00	248776,80	479374,69
21789	Geen verblijfsobject	Gebouwen	15,30	3,00	248776,08	479363,10
21790	Geen verblijfsobject	Gebouwen	15,30	3,00	248776,08	479363,10
21791	Geen verblijfsobject	Gebouwen	15,31	3,00	248776,86	479365,01
21792	Geen verblijfsobject	Gebouwen	14,71	3,00	248745,09	479495,62
21793	Geen verblijfsobject	Gebouwen	14,74	0,00	248751,22	479497,69
21794	Geen verblijfsobject	Gebouwen	14,76	3,20	248764,28	479465,32
21795	Geen verblijfsobject	Gebouwen	14,80	3,00	248778,42	479456,60
21796	Geen verblijfsobject	Gebouwen	14,72	3,00	248748,20	479462,87
21797	Geen verblijfsobject	Gebouwen	14,75	2,80	248758,34	479445,41
21798	Geen verblijfsobject	Gebouwen	14,79	3,00	248770,73	479436,11
21799	Geen verblijfsobject	Gebouwen	14,82	2,50	248772,94	479424,79
21800	Geen verblijfsobject	Gebouwen	14,95	3,00	248801,17	479425,20
21801	Geen verblijfsobject	Gebouwen	14,90	2,60	248789,08	479433,03
21802	Geen verblijfsobject	Gebouwen	14,92	2,50	248788,07	479422,60
21803	Geen verblijfsobject	Gebouwen	14,76	2,90	248844,75	479485,81
21804	Geen verblijfsobject	Gebouwen	14,78	3,30	248834,60	479492,80
21805	Geen verblijfsobject	Gebouwen	14,76	2,70	248852,34	479475,53
21806	Geen verblijfsobject	Gebouwen	14,96	3,00	248824,02	479408,00
21807	Geen verblijfsobject	Gebouwen	14,91	3,00	248794,81	479435,92
21808	Geen verblijfsobject	Gebouwen	14,62	3,00	248555,23	479377,59
21809	Geen verblijfsobject	Gebouwen	14,43	3,00	248551,42	479352,20
21810	Geen verblijfsobject	Gebouwen	14,49	2,70	248545,87	479364,96
21811	Geen verblijfsobject	Gebouwen	14,48	2,50	248542,96	479360,53
21812	Geen verblijfsobject	Gebouwen	14,48	4,00	248542,96	479360,53
21813	Geen verblijfsobject	Gebouwen	14,32	3,00	248473,17	479390,72
21814	Grotestraat 27a Borne	Gebouwen	15,17	3,00	248933,11	479353,58
21815	Geen verblijfsobject	Gebouwen	15,32	4,10	248832,52	479354,09
21816	Geen verblijfsobject	Gebouwen	15,42	3,00	248823,95	479352,90
21817	Geen verblijfsobject	Gebouwen	15,37	3,00	248827,87	479353,45
21818	Geen verblijfsobject	Gebouwen	15,27	3,00	248775,21	479343,66
21819	Geen verblijfsobject	Gebouwen	15,24	3,00	248772,30	479343,23
21820	Geen verblijfsobject	Gebouwen	15,27	3,00	248776,61	479336,38
21821	Geen verblijfsobject	Gebouwen	15,28	3,00	248771,38	479359,41
21822	Geen verblijfsobject	Gebouwen	15,26	3,00	248770,82	479353,71
21823	Geen verblijfsobject	Gebouwen	15,26	3,00	248770,82	479353,71
21824	Geen verblijfsobject	Gebouwen	14,47	2,40	248678,55	479363,04
21825	Geen verblijfsobject	Gebouwen	14,53	2,40	248687,37	479363,21
21826	Geen verblijfsobject	Gebouwen	14,58	2,50	248696,08	479331,96
21827	Geen verblijfsobject	Gebouwen	14,74	3,00	248714,74	479306,87
21828	Geen verblijfsobject	Gebouwen	14,74	3,20	248714,74	479306,87
21829	Geen verblijfsobject	Gebouwen	14,70	3,00	248707,60	479336,68
21830	Geen verblijfsobject	Gebouwen	14,67	3,30	248704,03	479321,17
21831	Geen verblijfsobject	Gebouwen	14,76	3,20	248713,29	479322,17
21832	Geen verblijfsobject	Gebouwen	14,60	3,30	248697,10	479328,33
21833	Geen verblijfsobject	Gebouwen	14,50	3,00	248688,78	479313,82
21834	Geen verblijfsobject	Gebouwen	14,41	3,00	248680,81	479313,60

Model: 221130 Plansituatie 2037 - akoestisch onderzoek
Groep: (hoofdgroep)
Lijst van Gebouwen, voor rekenmethode Wegverkeerslawaai - RMG-2012, wegverkeer

Naam	Omschr.	Groep	Maaiveld	Rel.H	X-1	Y-1
21835	Geen verblijfsobject	Gebouwen	15,34	3,00	248835,12	479302,28
21836	Geen verblijfsobject	Gebouwen	15,38	3,00	248831,28	479301,72
21837	Geen verblijfsobject	Gebouwen	15,40	3,00	248829,00	479317,78
21838	Geen verblijfsobject	Gebouwen	15,31	3,00	248831,16	479330,02
21839	Geen verblijfsobject	Gebouwen	15,35	3,00	248827,30	479329,48
21840	Geen verblijfsobject	Gebouwen	15,34	3,00	248786,84	479309,48
21841	Geen verblijfsobject	Gebouwen	15,26	3,00	248783,02	479289,80
21842	Geen verblijfsobject	Gebouwen	15,28	3,00	248781,56	479300,34
21843	Geen verblijfsobject	Gebouwen	15,25	3,00	248778,40	479299,90
21844	Geen verblijfsobject	Gebouwen	15,28	3,00	248779,11	479316,81
21845	Geen verblijfsobject	Gebouwen	15,25	3,00	248776,19	479316,42
21846	Geen verblijfsobject	Gebouwen	15,22	3,20	248771,09	479334,51
21847	Geen verblijfsobject	Gebouwen	15,25	3,00	248774,70	479326,92
21848	Geen verblijfsobject	Gebouwen	15,25	3,00	248774,70	479326,92
21849	Geen verblijfsobject	Gebouwen	15,09	3,00	248764,02	479290,10
21850	Geen verblijfsobject	Gebouwen	15,16	3,00	248771,76	479290,66
21851	Geen verblijfsobject	Gebouwen	15,13	3,00	248762,73	479317,07
21852	Geen verblijfsobject	Gebouwen	15,43	3,00	248836,40	479265,77
21853	Geen verblijfsobject	Gebouwen	15,36	3,00	248834,62	479278,31
21854	Geen verblijfsobject	Gebouwen	15,33	3,00	248838,47	479278,87
21855	Geen verblijfsobject	Gebouwen	15,50	3,00	248826,78	479262,03
21856	Geen verblijfsobject	Gebouwen	15,45	3,00	248836,94	479259,64
21857	Geen verblijfsobject	Gebouwen	15,37	3,00	248832,99	479290,02
21858	Geen verblijfsobject	Gebouwen	15,33	3,00	248836,40	479293,22
21859	Geen verblijfsobject	Gebouwen	15,30	3,00	248792,94	479252,03
21860	Geen verblijfsobject	Gebouwen	15,39	3,00	248802,92	479256,44
21861	Geen verblijfsobject	Gebouwen	15,40	3,00	248803,36	479253,62
21862	Geen verblijfsobject	Gebouwen	15,20	3,00	248782,56	479272,95
21863	Geen verblijfsobject	Gebouwen	15,23	3,00	248785,41	479273,34
21864	Geen verblijfsobject	Gebouwen	15,30	3,00	248792,51	479254,83
21865	Geen verblijfsobject	Gebouwen	15,22	3,00	248784,08	479262,33
21866	Geen verblijfsobject	Gebouwen	15,25	3,00	248786,95	479262,73
21867	Geen verblijfsobject	Gebouwen	15,05	3,00	248759,74	479289,80
21868	Geen verblijfsobject	Gebouwen	15,11	2,80	248768,49	479282,91
21869	Geen verblijfsobject	Gebouwen	15,24	3,00	248780,14	479289,40
21870	Geen verblijfsobject	Gebouwen	15,18	2,40	248777,84	479234,80
21871	Geen verblijfsobject	Gebouwen	14,80	3,30	248717,99	479261,81
21872	Geen verblijfsobject	Gebouwen	14,68	2,80	248707,02	479290,63
21873	Geen verblijfsobject	Gebouwen	14,64	2,50	248703,43	479276,07
21874	Geen verblijfsobject	Gebouwen	14,65	2,50	248703,80	479272,96
21875	Geen verblijfsobject	Gebouwen	14,49	3,00	248689,21	479292,82
21876	Geen verblijfsobject	Gebouwen	14,41	3,00	248681,29	479292,64
21877	Geen verblijfsobject	Gebouwen	14,53	2,50	248689,72	479271,74
21878	Geen verblijfsobject	Gebouwen	14,32	2,50	248626,50	479286,21
21879	Geen verblijfsobject	Gebouwen	15,05	2,60	249014,23	479250,98
21880	Geen verblijfsobject	Gebouwen	15,11	4,20	248856,99	479314,62
21881	Geen verblijfsobject	Gebouwen	15,20	4,40	248847,71	479296,60
21882	Geen verblijfsobject	Gebouwen	15,37	3,00	248840,72	479267,43
21883	Geen verblijfsobject	Gebouwen	15,29	2,20	248845,02	479274,33
21884	Geen verblijfsobject	Gebouwen	15,19	2,50	248849,50	479285,56
21885	Geen verblijfsobject	Gebouwen	15,35	3,00	248846,98	479262,56
21886	Geen verblijfsobject	Gebouwen	15,37	3,00	248846,07	479260,93
21887	Geen verblijfsobject	Gebouwen	14,32	3,00	248626,50	479286,21
21888	Geen verblijfsobject	Gebouwen	14,32	2,50	248597,55	479297,92
21889	Geen verblijfsobject	Gebouwen	14,32	2,40	248604,40	479295,20
21890	Geen verblijfsobject	Gebouwen	14,32	3,10	248614,81	479293,89
21891	Geen verblijfsobject	Gebouwen	14,39	17,10	248558,85	479344,67
21892	Geen verblijfsobject	Gebouwen	14,30	2,40	248541,64	479288,79
21893	Geen verblijfsobject	Gebouwen	14,24	3,00	248540,31	479262,09
21894	Geen verblijfsobject	Gebouwen	14,26	2,40	248537,63	479264,73
21895	Geen verblijfsobject	Gebouwen	14,30	2,40	248541,64	479288,79
21896	Geen verblijfsobject	Gebouwen	14,34	3,00	248544,32	479313,62
21897	Geen verblijfsobject	Gebouwen	14,34	3,00	248546,98	479323,63
21898	Geen verblijfsobject	Gebouwen	14,31	4,20	248554,93	479324,38
21899	Geen verblijfsobject	Gebouwen	14,32	2,70	248532,38	479286,20
21900	Geen verblijfsobject	Gebouwen	14,33	3,00	248525,02	479290,64
21901	Geen verblijfsobject	Gebouwen	14,36	2,50	248535,33	479308,22
21902	Geen verblijfsobject	Gebouwen	14,26	2,80	248534,18	479265,41
21903	Geen verblijfsobject	Gebouwen	14,25	3,00	248486,33	479308,17
21904	Geen verblijfsobject	Gebouwen	15,24	3,00	248841,49	479227,29
21905	Geen verblijfsobject	Gebouwen	15,30	3,00	248824,81	479223,08
21906	Geen verblijfsobject	Gebouwen	15,28	5,40	248833,89	479213,61
21907	Geen verblijfsobject	Gebouwen	15,22	4,40	248791,76	479191,49
21908	Geen verblijfsobject	Gebouwen	15,24	2,80	248800,40	479195,29
21909	Oude Hengeloseweg 87d Borne	Gebouwen	15,15	2,70	248777,98	479196,45
21910	Geen verblijfsobject	Gebouwen	15,22	2,70	248793,18	479185,52
21911	Theresiastraat 33a Borne	Gebouwen	15,09	3,90	248765,18	479210,89

Model: 221130 Plansituatie 2037 - akoestisch onderzoek
Groep: (hoofdgroep)
Lijst van Gebouwen, voor rekenmethode Wegverkeerslawaai - RMG-2012, wegverkeer

Naam	Omschr.	Groep	Maaiveld	Rel.H	X-1	Y-1
21912	Geen verblijfsobject	Gebouwen	14,64	4,60	249047,00	479147,02
21913	Geen verblijfsobject	Gebouwen	15,15	2,70	248882,00	479213,63
21914	Geen verblijfsobject	Gebouwen	15,16	5,30	248882,10	479207,83
21915	Geen verblijfsobject	Gebouwen	15,22	2,70	248865,01	479211,00
21916	Geen verblijfsobject	Gebouwen	14,39	3,00	248555,61	479134,22
21917	Geen verblijfsobject	Gebouwen	14,41	3,00	248556,12	479137,50
21918	Geen verblijfsobject	Gebouwen	14,41	3,00	248512,83	479151,08
21919	Geen verblijfsobject	Gebouwen	14,42	3,00	248514,61	479143,50
21920	Geen verblijfsobject	Gebouwen	14,41	3,00	248512,65	479149,93
21921	Geen verblijfsobject	Gebouwen	14,48	3,00	248509,81	479132,20
21922	Geen verblijfsobject	Gebouwen	14,48	3,00	248512,89	479132,75
21923	Geen verblijfsobject	Gebouwen	14,46	3,00	248508,30	479122,82
21924	Geen verblijfsobject	Gebouwen	14,55	2,60	248626,25	479131,58
21925	Geen verblijfsobject	Gebouwen	14,70	3,00	248642,33	479123,77
21926	Geen verblijfsobject	Gebouwen	14,70	3,00	248642,33	479123,77
21927	Geen verblijfsobject	Gebouwen	14,63	3,00	248673,53	479115,40
21928	Geen verblijfsobject	Gebouwen	14,75	2,90	248691,70	479120,34
21929	Geen verblijfsobject	Gebouwen	14,63	3,00	248674,10	479118,76
21930	Geen verblijfsobject	Gebouwen	14,63	3,00	248679,18	479094,55
21931	Geen verblijfsobject	Gebouwen	14,65	3,00	248682,64	479094,00
21932	Geen verblijfsobject	Gebouwen	14,67	3,00	248683,58	479099,92
21933	Geen verblijfsobject	Gebouwen	14,69	3,00	248684,52	479105,82
21934	Geen verblijfsobject	Gebouwen	14,65	3,00	248683,84	479091,61
21935	Geen verblijfsobject	Gebouwen	14,67	3,00	248690,16	479090,58
21936	Geen verblijfsobject	Gebouwen	14,72	3,00	248690,13	479110,33
21937	Geen verblijfsobject	Gebouwen	14,60	3,00	248676,36	479076,82
21938	Geen verblijfsobject	Gebouwen	14,61	3,00	248679,81	479076,28
21939	Geen verblijfsobject	Gebouwen	14,62	3,00	248628,94	479102,51
21940	Geen verblijfsobject	Gebouwen	14,62	3,00	248626,34	479109,02
21941	Geen verblijfsobject	Gebouwen	14,65	3,00	248630,83	479114,39
21942	Geen verblijfsobject	Gebouwen	14,59	3,00	248676,99	479058,54
21943	Geen verblijfsobject	Gebouwen	14,58	3,00	248673,54	479059,09
21944	Geen verblijfsobject	Gebouwen	14,61	3,00	248677,93	479064,45
21945	Geen verblijfsobject	Gebouwen	14,62	3,00	248680,76	479082,18
21946	Geen verblijfsobject	Gebouwen	14,61	3,00	248683,99	479051,69
21947	Geen verblijfsobject	Gebouwen	14,67	2,90	248689,79	479071,04
21948	Geen verblijfsobject	Gebouwen	14,64	2,90	248684,67	479075,07
21949	Geen verblijfsobject	Gebouwen	14,39	3,00	248566,68	479124,43
21950	Geen verblijfsobject	Gebouwen	14,41	3,00	248571,48	479123,31
21951	Geen verblijfsobject	Gebouwen	14,47	2,50	248575,25	479131,11
21952	Geen verblijfsobject	Gebouwen	14,50	3,00	248575,83	479134,54
21953	Geen verblijfsobject	Gebouwen	14,38	3,00	248565,78	479118,68
21954	Geen verblijfsobject	Gebouwen	14,45	3,00	248608,09	479125,83
21955	Geen verblijfsobject	Gebouwen	14,55	3,00	248626,25	479131,58
21956	Geen verblijfsobject	Gebouwen	14,40	3,00	248568,32	479123,79
21957	Geen verblijfsobject	Gebouwen	14,38	3,00	248566,52	479112,35
21958	Geen verblijfsobject	Gebouwen	14,39	3,00	248569,66	479111,84
21959	Geen verblijfsobject	Gebouwen	14,37	3,00	248562,74	479119,13
21960	Geen verblijfsobject	Gebouwen	14,40	3,00	248566,85	479093,97
21961	Geen verblijfsobject	Gebouwen	14,39	3,00	248567,77	479099,85
21962	Geen verblijfsobject	Gebouwen	14,36	3,00	248561,80	479113,10
21963	Geen verblijfsobject	Gebouwen	14,58	3,00	248624,47	479097,14
21964	Geen verblijfsobject	Gebouwen	14,58	3,00	248624,47	479097,14
21965	Geen verblijfsobject	Gebouwen	14,57	3,00	248623,17	479097,23
21966	Geen verblijfsobject	Gebouwen	14,59	3,00	248624,11	479103,18
21967	Geen verblijfsobject	Gebouwen	14,58	3,00	248622,50	479115,63
21968	Geen verblijfsobject	Gebouwen	14,61	3,00	248626,00	479115,07
21969	Geen verblijfsobject	Gebouwen	14,61	3,00	248621,28	479085,33
21970	Geen verblijfsobject	Gebouwen	14,55	3,00	248619,66	479097,79
21971	Geen verblijfsobject	Gebouwen	14,61	3,00	248621,28	479085,33
21972	Geen verblijfsobject	Gebouwen	14,64	3,00	248621,67	479079,32
21973	Geen verblijfsobject	Gebouwen	14,61	3,00	248622,60	479085,26
21974	Geen verblijfsobject	Gebouwen	14,41	3,00	248564,04	479076,20
21975	Geen verblijfsobject	Gebouwen	14,41	3,00	248564,98	479082,14
21976	Geen verblijfsobject	Gebouwen	14,41	3,00	248565,90	479087,94
21977	Geen verblijfsobject	Gebouwen	14,68	3,00	248619,80	479067,44
21978	Geen verblijfsobject	Gebouwen	14,68	3,00	248619,80	479067,44
21979	Geen verblijfsobject	Gebouwen	14,66	3,00	248620,73	479073,38
21980	Geen verblijfsobject	Gebouwen	14,70	3,00	248615,03	479034,40
21981	Geen verblijfsobject	Gebouwen	14,61	3,00	248614,87	479067,59
21982	Geen verblijfsobject	Gebouwen	14,63	3,00	248615,88	479074,00
21983	Geen verblijfsobject	Gebouwen	14,65	3,00	248619,39	479073,44
21984	Geen verblijfsobject	Gebouwen	14,71	3,00	248618,10	479033,91
21985	Geen verblijfsobject	Gebouwen	14,64	3,00	248609,28	479029,22
21986	Geen verblijfsobject	Gebouwen	14,69	3,00	248613,18	479034,69
21987	Geen verblijfsobject	Gebouwen	14,69	3,00	248613,18	479034,69
21988	Geen verblijfsobject	Gebouwen	14,38	3,00	248562,05	479094,71

Model: 221130 Plansituatie 2037 - akoestisch onderzoek
Groep: (hoofdgroep)
Lijst van Gebouwen, voor rekenmethode Wegverkeerslawaai - RMG-2012, wegverkeer

Naam	Omschr.	Groep	Maaiveld	Rel.H	X-1	Y-1
21989	Geen verblijfsobject	Gebouwen	14,37	3,00	248562,97	479100,60
21990	Geen verblijfsobject	Gebouwen	14,38	3,00	248558,08	479089,18
21991	Geen verblijfsobject	Gebouwen	14,39	3,00	248561,12	479088,69
21992	Geen verblijfsobject	Gebouwen	14,39	3,00	248559,29	479076,93
21993	Geen verblijfsobject	Gebouwen	14,40	3,00	248560,89	479076,68
21994	Geen verblijfsobject	Gebouwen	14,38	3,00	248556,25	479077,40
21995	Geen verblijfsobject	Gebouwen	14,43	3,00	248557,12	479031,53
21996	Geen verblijfsobject	Gebouwen	14,46	3,00	248551,22	479044,65
21997	Geen verblijfsobject	Gebouwen	14,47	3,00	248555,98	479043,87
21998	Geen verblijfsobject	Gebouwen	14,46	2,70	248554,24	479044,19
21999	Geen verblijfsobject	Gebouwen	14,50	2,50	248556,91	479049,78
22000	Geen verblijfsobject	Gebouwen	14,42	3,00	248552,39	479032,28
22001	Geen verblijfsobject	Gebouwen	14,56	3,00	248505,04	479083,85
22002	Geen verblijfsobject	Gebouwen	14,55	3,00	248503,05	479090,28
22003	Geen verblijfsobject	Gebouwen	14,54	3,00	248503,26	479091,59
22004	Woolderweg 133n Borne	Gebouwen	14,59	2,60	248494,49	479046,77
22005	Woolderweg 133o Borne	Gebouwen	14,61	2,60	248494,94	479049,62
22006	Woolderweg 133q Borne	Gebouwen	14,62	2,70	248495,77	479054,84
22007	Woolderweg 133p Borne	Gebouwen	14,62	2,60	248495,35	479052,17
22008	Geen verblijfsobject	Gebouwen	14,61	3,00	248497,34	479052,88
22009	Geen verblijfsobject	Gebouwen	14,61	2,40	248497,34	479052,88
22010	Woolderweg 133k Borne	Gebouwen	14,56	2,60	248488,00	479042,36
22011	Woolderweg 133l Borne	Gebouwen	14,56	2,60	248493,64	479041,44
22012	Woolderweg 133m Borne	Gebouwen	14,58	2,60	248494,08	479044,16
22013	Geen verblijfsobject	Gebouwen	14,59	3,00	248496,40	479046,97
22014	Woolderweg 133h Borne	Gebouwen	14,52	2,60	248486,71	479034,23
22015	Woolderweg 133i Borne	Gebouwen	14,53	2,60	248487,13	479036,90
22016	Woolderweg 133j Borne	Gebouwen	14,55	2,60	248487,59	479039,76
22017	Geen verblijfsobject	Gebouwen	14,56	3,00	248495,48	479041,16
22018	Geen verblijfsobject	Gebouwen	14,52	3,00	248504,24	479097,58
22019	Geen verblijfsobject	Gebouwen	14,49	3,00	248508,17	479103,10
22020	Geen verblijfsobject	Gebouwen	14,45	3,00	248509,88	479113,64
22021	Geen verblijfsobject	Gebouwen	14,72	3,70	249041,60	479080,98
22022	Geen verblijfsobject	Gebouwen	14,47	3,00	249006,03	479053,50
22023	Geen verblijfsobject	Gebouwen	14,77	3,00	248994,44	479079,53
22024	Geen verblijfsobject	Gebouwen	14,63	3,00	249005,43	479075,51
22025	Geen verblijfsobject	Gebouwen	15,03	4,10	248998,17	479138,12
22026	Geen verblijfsobject	Gebouwen	14,35	3,00	248968,01	479044,01
22027	Geen verblijfsobject	Gebouwen	15,00	4,60	248978,23	479140,42
22028	Geen verblijfsobject	Gebouwen	15,01	3,00	248985,30	479140,90
22029	Geen verblijfsobject	Gebouwen	14,78	3,00	248703,91	479111,33
22030	Geen verblijfsobject	Gebouwen	14,73	2,60	248693,21	479109,86
22031	Geen verblijfsobject	Gebouwen	14,66	2,70	248684,24	479032,02
22032	Geen verblijfsobject	Gebouwen	14,60	2,80	248679,10	478994,91
22033	Geen verblijfsobject	Gebouwen	14,60	2,80	248679,10	478994,91
22034	Geen verblijfsobject	Gebouwen	14,59	3,00	248670,91	479019,69
22035	Geen verblijfsobject	Gebouwen	14,60	3,00	248671,83	479025,66
22036	Geen verblijfsobject	Gebouwen	14,58	3,00	248669,09	479007,92
22037	Geen verblijfsobject	Gebouwen	14,59	3,00	248671,88	479015,55
22038	Geen verblijfsobject	Gebouwen	14,58	3,00	248670,01	479013,86
22039	Geen verblijfsobject	Gebouwen	14,56	3,00	248664,16	478996,59
22040	Geen verblijfsobject	Gebouwen	14,57	3,00	248667,27	478996,10
22041	Geen verblijfsobject	Gebouwen	14,62	2,80	248663,51	478977,51
22042	Geen verblijfsobject	Gebouwen	14,57	3,00	248665,99	479008,40
22043	Geen verblijfsobject	Gebouwen	14,76	3,00	248659,41	478962,24
22044	Geen verblijfsobject	Gebouwen	14,69	3,00	248660,36	478968,24
22045	Geen verblijfsobject	Gebouwen	14,61	2,50	248659,05	478978,87
22046	Geen verblijfsobject	Gebouwen	14,59	2,60	248665,42	478984,11
22047	Geen verblijfsobject	Gebouwen	14,60	3,00	248608,35	479023,32
22048	Geen verblijfsobject	Gebouwen	14,62	3,00	248613,14	479022,56
22049	Geen verblijfsobject	Gebouwen	14,66	3,00	248614,08	479028,46
22050	Geen verblijfsobject	Gebouwen	14,56	3,00	248607,43	479017,42
22051	Geen verblijfsobject	Gebouwen	14,57	3,00	248612,19	479016,66
22052	Geen verblijfsobject	Gebouwen	14,52	3,00	248606,51	479011,53
22053	Geen verblijfsobject	Gebouwen	14,54	3,00	248611,25	479010,75
22054	Geen verblijfsobject	Gebouwen	14,49	3,00	248605,56	479005,47
22055	Geen verblijfsobject	Gebouwen	14,53	3,00	248610,28	479004,72
22056	Geen verblijfsobject	Gebouwen	14,54	2,30	248606,67	478993,12
22057	Geen verblijfsobject	Gebouwen	14,54	2,40	248602,74	478983,11
22058	Geen verblijfsobject	Gebouwen	14,58	3,00	248607,65	478982,37
22059	Geen verblijfsobject	Gebouwen	14,56	3,00	248604,64	478982,81
22060	Geen verblijfsobject	Gebouwen	14,56	3,00	248601,82	478977,50
22061	Geen verblijfsobject	Gebouwen	14,54	3,00	248609,35	478998,87
22062	Geen verblijfsobject	Gebouwen	14,60	3,00	248605,64	478970,48
22063	Geen verblijfsobject	Gebouwen	14,57	3,00	248600,80	478971,22
22064	Geen verblijfsobject	Gebouwen	14,42	3,00	248556,19	479025,59
22065	Geen verblijfsobject	Gebouwen	14,50	3,00	248552,44	479001,65

Model: 221130 Plansituatie 2037 - akoestisch onderzoek
Groep: (hoofdgroep)
Lijst van Gebouwen, voor rekenmethode Wegverkeerslawaai - RMG-2012, wegverkeer

Naam	Omschr.	Groep	Maaiveld	Rel.H	X-1	Y-1
22066	Geen verblijfsobject	Gebouwen	14,46	3,00	248553,41	479007,82
22067	Geen verblijfsobject	Gebouwen	14,43	3,00	248554,34	479013,75
22068	Geen verblijfsobject	Gebouwen	14,40	3,00	248549,63	479014,44
22069	Geen verblijfsobject	Gebouwen	14,42	3,00	248555,27	479019,68
22070	Geen verblijfsobject	Gebouwen	14,40	3,00	248550,55	479020,38
22071	Geen verblijfsobject	Gebouwen	14,44	3,00	248548,71	479008,50
22072	Geen verblijfsobject	Gebouwen	14,41	3,00	248549,38	479032,75
22073	Geen verblijfsobject	Gebouwen	14,53	3,00	248547,07	478986,10
22074	Geen verblijfsobject	Gebouwen	14,50	3,00	248548,90	478998,02
22075	Geen verblijfsobject	Gebouwen	14,48	3,00	248547,64	479002,41
22076	Geen verblijfsobject	Gebouwen	14,54	3,00	248543,14	478980,67
22077	Geen verblijfsobject	Gebouwen	14,51	3,00	248538,28	478981,63
22078	Geen verblijfsobject	Gebouwen	14,55	3,00	248546,12	478980,17
22079	Geen verblijfsobject	Gebouwen	14,53	3,00	248541,29	478981,16
22080	Geen verblijfsobject	Gebouwen	14,50	3,00	248542,25	478987,08
22081	Geen verblijfsobject	Gebouwen	14,45	3,00	248541,13	478999,23
22082	Geen verblijfsobject	Gebouwen	14,50	3,00	248493,56	479029,05
22083	Geen verblijfsobject	Gebouwen	14,53	3,00	248494,52	479035,11
22084	Geen verblijfsobject	Gebouwen	14,53	3,00	248490,76	479011,42
22085	Geen verblijfsobject	Gebouwen	14,52	3,00	248492,63	479023,21
22086	Geen verblijfsobject	Gebouwen	14,56	3,00	248486,56	478983,35
22087	Geen verblijfsobject	Gebouwen	14,55	3,00	248484,33	478989,70
22088	Geen verblijfsobject	Gebouwen	14,54	3,00	248485,32	478995,64
22089	Geen verblijfsobject	Gebouwen	14,53	3,00	248487,32	479007,73
22090	Woolderweg 133a Borne	Gebouwen	14,53	2,60	248483,78	479015,85
22091	Woolderweg 133b Borne	Gebouwen	14,53	2,60	248484,19	479018,39
22092	Woolderweg 133c Borne	Gebouwen	14,53	2,60	248484,58	479020,84
22093	Woolderweg 133d Borne	Gebouwen	14,52	2,60	248485,00	479023,48
22094	Woolderweg 133e Borne	Gebouwen	14,51	2,60	248485,46	479026,39
22095	Woolderweg 133f Borne	Gebouwen	14,51	2,60	248491,12	479025,60
22096	Woolderweg 133g Borne	Gebouwen	14,50	2,60	248486,30	479031,64
22097	Geen verblijfsobject	Gebouwen	14,72	2,60	248588,64	478926,10
22098	Geen verblijfsobject	Gebouwen	14,58	2,50	248639,11	478902,35
22099	Geen verblijfsobject	Gebouwen	14,57	2,70	248623,31	478900,06
22100	Geen verblijfsobject	Gebouwen	14,57	3,00	248623,31	478900,06
22101	Geen verblijfsobject	Gebouwen	14,71	3,00	248585,75	478871,20
22102	Geen verblijfsobject	Gebouwen	14,70	3,00	248584,86	478873,82
22103	Geen verblijfsobject	Gebouwen	14,72	3,00	248587,81	478870,31
22104	Geen verblijfsobject	Gebouwen	14,73	3,00	248588,74	478867,61
22105	Geen verblijfsobject	Gebouwen	14,70	3,00	248578,59	478864,04
22106	Geen verblijfsobject	Gebouwen	14,70	3,00	248578,59	478864,04
22107	Geen verblijfsobject	Gebouwen	14,67	3,00	248574,80	478870,36
22108	Geen verblijfsobject	Gebouwen	14,68	3,00	248575,72	478867,71
22109	Geen verblijfsobject	Gebouwen	14,65	3,00	248575,74	478925,18
22110	Geen verblijfsobject	Gebouwen	14,66	3,00	248575,98	478922,31
22111	Geen verblijfsobject	Gebouwen	14,67	3,00	248567,41	478863,29
22112	Geen verblijfsobject	Gebouwen	14,68	3,00	248568,36	478860,52
22113	Geen verblijfsobject	Gebouwen	14,67	3,00	248565,67	478864,26
22114	Geen verblijfsobject	Gebouwen	14,61	3,00	248565,26	478921,37
22115	Geen verblijfsobject	Gebouwen	14,59	2,70	248571,26	478936,96
22116	Geen verblijfsobject	Gebouwen	14,65	3,00	248558,72	478860,26
22117	Geen verblijfsobject	Gebouwen	14,66	3,00	248564,71	478866,93
22118	Geen verblijfsobject	Gebouwen	14,56	3,00	248542,56	478863,48
22119	Geen verblijfsobject	Gebouwen	14,44	2,90	248519,88	478925,62
22120	Geen verblijfsobject	Gebouwen	14,45	3,00	248511,23	478922,30
22121	Geen verblijfsobject	Gebouwen	14,45	3,00	248511,48	478919,39
22122	Geen verblijfsobject	Gebouwen	14,44	3,00	248521,79	478923,20
22123	Geen verblijfsobject	Gebouwen	14,44	3,00	248522,04	478920,35
22124	Geen verblijfsobject	Gebouwen	14,60	3,00	248564,99	478924,26
22125	Geen verblijfsobject	Gebouwen	13,67	4,40	248865,07	478907,79
22126	Geen verblijfsobject	Gebouwen	14,16	4,30	248808,70	478931,86
22127	Geen verblijfsobject	Gebouwen	13,99	3,20	248816,84	478911,46
22128	Geen verblijfsobject	Gebouwen	14,19	2,60	248838,57	478877,09
22129	Geen verblijfsobject	Gebouwen	14,17	3,00	248844,77	478883,86
22130	Geen verblijfsobject	Gebouwen	14,55	3,00	248770,44	478940,17
22131	Geen verblijfsobject	Gebouwen	14,11	3,00	248807,07	478837,41
22132	Geen verblijfsobject	Gebouwen	14,72	4,80	248705,07	478849,60
22133	Geen verblijfsobject	Gebouwen	14,73	2,40	248702,84	478833,65
22134	Geen verblijfsobject	Gebouwen	14,76	3,00	248661,03	478961,99
22135	Geen verblijfsobject	Gebouwen	14,75	3,00	248664,36	478961,42
22136	Geen verblijfsobject	Gebouwen	14,57	2,50	248661,87	478843,68
22137	Geen verblijfsobject	Gebouwen	14,57	3,00	248661,87	478843,68
22138	Geen verblijfsobject	Gebouwen	14,58	2,60	248599,87	478965,54
22139	Geen verblijfsobject	Gebouwen	14,58	3,00	248602,63	478970,92
22140	Geen verblijfsobject	Gebouwen	14,76	3,00	248656,48	478962,71
22141	Geen verblijfsobject	Gebouwen	14,47	2,50	248626,78	478935,53
22142	Geen verblijfsobject	Gebouwen	14,51	3,00	248625,74	478927,07

Model: 221130 Plansituatie 2037 - akoestisch onderzoek
Groep: (hoofdgroep)
Lijst van Gebouwen, voor rekenmethode Wegverkeerslawaai - RMG-2012, wegverkeer

Naam	Omschr.	Groep	Maaiveld	Rel.H	X-1	Y-1
22143	Geen verblijfsobject	Gebouwen	14,53	3,00	248630,79	478924,51
22144	Geen verblijfsobject	Gebouwen	14,53	3,00	248630,79	478924,51
22145	Geen verblijfsobject	Gebouwen	14,58	3,00	248639,11	478902,35
22146	Geen verblijfsobject	Gebouwen	14,64	2,70	248627,35	478879,05
22147	Geen verblijfsobject	Gebouwen	14,67	2,50	248645,93	478880,90
22148	Geen verblijfsobject	Gebouwen	14,67	2,70	248645,93	478880,90
22149	Geen verblijfsobject	Gebouwen	14,68	3,00	248637,03	478875,82
22150	Geen verblijfsobject	Gebouwen	14,69	2,50	248653,71	478861,26
22151	Geen verblijfsobject	Gebouwen	14,69	2,50	248647,46	478858,37
22152	Geen verblijfsobject	Gebouwen	14,69	3,00	248642,79	478857,21
22153	Geen verblijfsobject	Gebouwen	14,69	2,70	248642,79	478857,21
22154	Geen verblijfsobject	Gebouwen	14,24	2,50	248661,60	478821,82
22155	Geen verblijfsobject	Gebouwen	14,22	3,00	248663,52	478817,64
22156	Geen verblijfsobject	Gebouwen	14,20	2,70	248662,22	478820,46
22157	Geen verblijfsobject	Gebouwen	14,79	4,10	248725,01	478791,90
22158	Van Bemmelstraat 13b Borne	Gebouwen	14,16	2,50	248567,19	479602,05
22159	Van Bemmelstraat 13c Borne	Gebouwen	14,16	2,50	248568,04	479601,98
22160	Van Bemmelstraat 13d Borne	Gebouwen	14,17	2,60	248572,62	479601,56
22161	Van Bemmelstraat 13e Borne	Gebouwen	14,17	2,60	248575,87	479601,26
22162	Van Bemmelstraat 13f Borne	Gebouwen	14,17	2,50	248576,62	479601,19
22163	Van Bemmelstraat 13g Borne	Gebouwen	14,17	2,50	248579,63	479600,92
22164	Van Bemmelstraat 13h Borne	Gebouwen	14,17	2,30	248582,42	479600,67
22165	Van Bemmelstraat 13 Borne	Gebouwen	14,17	2,30	248585,54	479600,38
22166	Geen verblijfsobject	Gebouwen	14,17	2,70	248589,50	479606,65
22167	Van Bemmelstraat 11c Borne	Gebouwen	14,15	2,60	248591,08	479610,03
22168	Geen verblijfsobject	Gebouwen	14,85	3,00	248188,02	479744,32
22169	Geen verblijfsobject	Gebouwen	14,17	3,00	248577,56	479582,68
22170	Geen verblijfsobject	Gebouwen	14,17	3,00	248588,04	479584,63
22171	Geen verblijfsobject	Gebouwen	14,16	3,70	248589,19	479592,09
22172	Geen verblijfsobject	Gebouwen	14,16	2,50	248589,19	479592,09
22173	Geen verblijfsobject	Gebouwen	14,21	3,00	248587,95	479576,39
22174	Geen verblijfsobject	Gebouwen	14,21	2,90	248562,77	479563,64
22175	Geen verblijfsobject	Gebouwen	14,19	3,00	248563,26	479572,98
22176	Geen verblijfsobject	Gebouwen	14,16	2,50	248568,54	479584,97
22177	Geen verblijfsobject	Gebouwen	14,27	3,00	248579,91	479533,29
22178	Geen verblijfsobject	Gebouwen	14,28	4,30	248586,19	479538,36
22179	Geen verblijfsobject	Gebouwen	14,18	3,00	248620,60	479664,65
22180	Van Bemmelstraat 11b Borne	Gebouwen	14,15	2,50	248597,08	479609,01
22181	Van Bemmelstraat 11a Borne	Gebouwen	14,14	2,40	248591,69	479613,26
22182	Geen verblijfsobject	Gebouwen	14,10	3,00	248593,22	479624,26
22183	Geen verblijfsobject	Gebouwen	14,06	3,00	248561,79	479641,90
22184	Geen verblijfsobject	Gebouwen	14,16	3,00	248550,34	479609,41
22185	Geen verblijfsobject	Gebouwen	14,13	3,00	248555,66	479620,46
22186	Geen verblijfsobject	Gebouwen	14,05	3,00	248563,01	479647,80
22187	Geen verblijfsobject	Gebouwen	15,70	2,50	248218,14	480100,25
22188	Geen verblijfsobject	Gebouwen	15,94	2,70	248216,29	480047,12
22189	Geen verblijfsobject	Gebouwen	16,45	3,00	248127,19	480342,71
22190	Geen verblijfsobject	Gebouwen	16,49	3,00	248126,11	480340,09
22191	Geen verblijfsobject	Gebouwen	16,50	3,00	248140,03	480334,87
22192	Geen verblijfsobject	Gebouwen	16,50	3,00	248147,68	480331,73
22193	Geen verblijfsobject	Gebouwen	16,48	3,00	248160,24	480326,58
22194	Geen verblijfsobject	Gebouwen	16,49	3,00	248159,13	480323,88
22195	Geen verblijfsobject	Gebouwen	16,47	3,00	248166,79	480323,30
22196	Geen verblijfsobject	Gebouwen	16,44	3,00	248114,59	480269,70
22197	Geen verblijfsobject	Gebouwen	16,45	3,00	248112,81	480266,58
22198	Geen verblijfsobject	Gebouwen	17,06	3,00	248102,79	480105,56
22199	Geen verblijfsobject	Gebouwen	16,94	3,00	248089,71	480085,65
22200	Geen verblijfsobject	Gebouwen	16,92	3,00	248095,45	480092,38
22201	Geen verblijfsobject	Gebouwen	15,85	2,60	248249,62	480205,23
22202	Geen verblijfsobject	Gebouwen	15,74	3,00	248221,26	480157,31
22203	Geen verblijfsobject	Gebouwen	15,66	3,00	248234,68	480155,26
22204	Geen verblijfsobject	Gebouwen	16,34	4,50	248148,13	479984,92
22205	Geen verblijfsobject	Gebouwen	15,84	3,00	248211,30	480170,58
22206	Geen verblijfsobject	Gebouwen	15,90	3,00	248218,18	480194,06
22207	Geen verblijfsobject	Gebouwen	16,43	3,00	248112,42	480200,62
22208	Geen verblijfsobject	Gebouwen	14,42	3,80	248594,16	479917,14
22209	Geen verblijfsobject	Gebouwen	14,54	2,30	248583,30	479852,26
22210	Geen verblijfsobject	Gebouwen	14,53	3,00	248572,72	479845,82
22211	Geen verblijfsobject	Gebouwen	14,65	3,00	248595,62	479834,27
22212	Geen verblijfsobject	Gebouwen	14,57	2,60	248606,24	479843,36
22213	Geen verblijfsobject	Gebouwen	14,64	3,00	248602,59	479828,98
22214	Geen verblijfsobject	Gebouwen	14,64	2,90	248597,35	479838,14
22215	Geen verblijfsobject	Gebouwen	14,37	2,60	248505,70	479912,47
22216	Geen verblijfsobject	Gebouwen	14,42	3,00	248504,60	479926,58
22217	Geen verblijfsobject	Gebouwen	14,25	2,90	248529,22	479901,86
22218	Geen verblijfsobject	Gebouwen	14,31	2,40	248535,50	479883,21
22219	Geen verblijfsobject	Gebouwen	14,26	4,10	248528,77	479881,06

Model: 221130 Plansituatie 2037 - akoestisch onderzoek
Groep: (hoofdgroep)
Lijst van Gebouwen, voor rekenmethode Wegverkeerslawaai - RMG-2012, wegverkeer

Naam	Omschr.	Groep	Maaiveld	Rel.H	X-1	Y-1
22220	Geen verblijfsobject	Gebouwen	14,30	3,00	248480,17	479825,55
22221	Geen verblijfsobject	Gebouwen	14,51	3,00	248552,05	479799,93
22222	Geen verblijfsobject	Gebouwen	14,52	3,00	248549,80	479793,81
22223	Geen verblijfsobject	Gebouwen	14,54	18,30	248547,72	479787,52
22224	Geen verblijfsobject	Gebouwen	14,30	2,70	248437,92	479925,69
22225	Geen verblijfsobject	Gebouwen	14,19	2,70	248430,48	479904,04
22226	Geen verblijfsobject	Gebouwen	14,26	2,60	248437,78	479911,55
22227	De Bleek 19a Borne	Gebouwen	14,25	2,50	248391,17	479850,72
22228	Geen verblijfsobject	Gebouwen	14,27	4,10	248428,72	479847,63
22229	Geen verblijfsobject	Gebouwen	14,25	3,00	248427,41	479844,43
22230	Geen verblijfsobject	Gebouwen	14,27	3,00	248437,46	479844,20
22231	Geen verblijfsobject	Gebouwen	14,21	3,90	248429,56	479829,28
22232	Geen verblijfsobject	Gebouwen	14,40	3,80	248305,78	479806,83
22233	Geen verblijfsobject	Gebouwen	14,44	4,60	248293,50	479785,78
22234	Geen verblijfsobject	Gebouwen	14,64	2,70	248302,40	479884,37
22235	Geen verblijfsobject	Gebouwen	14,56	3,00	248319,83	479877,33
22236	Geen verblijfsobject	Gebouwen	15,11	3,10	248250,48	479934,74
22237	Geen verblijfsobject	Gebouwen	15,43	4,10	248217,81	479882,30
22238	Geen verblijfsobject	Gebouwen	15,18	3,90	248236,77	479875,50
22239	Geen verblijfsobject	Gebouwen	15,41	0,00	248221,39	479890,48
22240	Geen verblijfsobject	Gebouwen	15,25	5,20	248228,28	479842,71
22241	Geen verblijfsobject	Gebouwen	14,88	2,90	248238,55	479814,38
22242	Geen verblijfsobject	Gebouwen	15,10	3,80	248211,11	479814,10
22243	Geen verblijfsobject	Gebouwen	14,97	3,00	248205,81	479796,13
22244	Geen verblijfsobject	Gebouwen	14,29	3,00	248466,16	480951,25
22245	Geen verblijfsobject	Gebouwen	14,45	3,00	248475,41	480957,21
22246	Geen verblijfsobject	Gebouwen	14,08	3,00	248560,57	479636,07
22247	Geen verblijfsobject	Gebouwen	14,14	3,00	248511,40	479613,52
22248	Geen verblijfsobject	Gebouwen	14,17	3,00	248519,87	479623,62
22249	Geen verblijfsobject	Gebouwen	14,18	3,00	248519,70	479629,20
22250	Geen verblijfsobject	Gebouwen	14,58	3,00	248593,07	479765,91
22251	Geen verblijfsobject	Gebouwen	14,57	3,00	248603,29	479762,84
22252	Geen verblijfsobject	Gebouwen	14,52	3,00	248546,32	479771,42
22253	Geen verblijfsobject	Gebouwen	14,51	3,00	248545,09	479767,74
22254	Geen verblijfsobject	Gebouwen	14,16	3,00	248503,37	479709,78
22255	Geen verblijfsobject	Gebouwen	14,14	3,00	248561,51	479683,20
22256	Geen verblijfsobject	Gebouwen	14,14	3,00	248561,51	479683,20
22257	Geen verblijfsobject	Gebouwen	14,20	3,20	248560,41	479699,91
22258	Geen verblijfsobject	Gebouwen	14,16	3,00	248506,99	479695,36
22259	Geen verblijfsobject	Gebouwen	14,14	3,00	248566,43	479680,46
22260	Geen verblijfsobject	Gebouwen	14,18	3,00	248570,70	479690,98
22261	Geen verblijfsobject	Gebouwen	14,14	3,00	248502,76	479676,17
22262	Geen verblijfsobject	Gebouwen	14,13	3,00	248593,47	479672,71
22263	Geen verblijfsobject	Gebouwen	14,13	3,00	248599,22	479670,99
22264	Geen verblijfsobject	Gebouwen	14,14	3,00	248581,96	479676,13
22265	Geen verblijfsobject	Gebouwen	14,12	3,00	248575,12	479674,26
22266	Geen verblijfsobject	Gebouwen	14,12	3,00	248562,41	479675,74
22267	Geen verblijfsobject	Gebouwen	14,16	3,00	248565,66	479602,19
22268	Van Bemmelstraat 13a Borne	Gebouwen	14,16	2,60	248566,53	479610,75
22269	Geen verblijfsobject	Gebouwen	14,15	3,00	248515,41	479601,92
22270	Geen verblijfsobject	Gebouwen	14,16	3,00	248552,34	479581,19
22271	Geen verblijfsobject	Gebouwen	14,13	3,00	248554,63	479592,88
22272	Geen verblijfsobject	Gebouwen	14,19	3,00	248511,02	479574,02
22273	Geen verblijfsobject	Gebouwen	14,14	3,00	248512,47	479588,71
22274	Geen verblijfsobject	Gebouwen	14,21	3,00	248508,79	479563,68
22275	Geen verblijfsobject	Gebouwen	14,20	2,60	248562,19	479567,52
22276	Geen verblijfsobject	Gebouwen	14,18	3,40	248560,67	479578,32
22277	Geen verblijfsobject	Gebouwen	14,22	2,80	248555,36	479544,41
22278	Geen verblijfsobject	Gebouwen	14,21	2,80	248562,32	479555,22
22279	Geen verblijfsobject	Gebouwen	14,17	2,60	248531,28	479513,10
22280	Geen verblijfsobject	Gebouwen	14,18	6,20	248480,64	479772,81
22281	Geen verblijfsobject	Gebouwen	14,15	3,00	248424,72	479586,02
22282	Geen verblijfsobject	Gebouwen	14,13	3,00	248486,42	479567,15
22283	Geen verblijfsobject	Gebouwen	14,19	3,00	248495,69	479551,73
22284	Geen verblijfsobject	Gebouwen	14,14	3,00	248484,78	479557,83
22285	Geen verblijfsobject	Gebouwen	14,17	3,00	248495,03	479557,45
22286	Geen verblijfsobject	Gebouwen	14,22	3,00	248478,17	479539,46
22287	Geen verblijfsobject	Gebouwen	14,26	3,00	248494,11	479529,05
22288	Geen verblijfsobject	Gebouwen	14,20	3,00	248502,56	479539,37
22289	Geen verblijfsobject	Gebouwen	14,23	3,00	248476,04	479527,68
22290	Geen verblijfsobject	Gebouwen	14,23	3,00	248495,78	479506,30
22291	Woolderweg 50c Borne	Gebouwen	14,24	2,90	248488,28	479514,23
22292	Geen verblijfsobject	Gebouwen	14,26	3,00	248488,84	479516,90
22293	Geen verblijfsobject	Gebouwen	14,26	3,00	248488,84	479516,90
22294	Geen verblijfsobject	Gebouwen	14,19	3,00	248497,38	479751,26
22295	Geen verblijfsobject	Gebouwen	14,17	3,00	248479,58	479739,21
22296	Geen verblijfsobject	Gebouwen	14,13	3,00	248480,88	479732,53

Model: 221130 Plansituatie 2037 - akoestisch onderzoek
Groep: (hoofdgroep)
Lijst van Gebouwen, voor rekenmethode Wegverkeerslawaai - RMG-2012, wegverkeer

Naam	Omschr.	Groep	Maaiveld	Rel.H	X-1	Y-1
22297	Geen verblijfsobject	Gebouwen	14,09	3,00	248464,01	479724,48
22298	Geen verblijfsobject	Gebouwen	14,06	3,00	248452,46	479710,13
22299	Geen verblijfsobject	Gebouwen	14,07	3,00	248490,08	479631,42
22300	Geen verblijfsobject	Gebouwen	14,09	2,30	248497,29	479618,07
22301	Geen verblijfsobject	Gebouwen	14,05	3,00	248483,71	479611,05
22302	Geen verblijfsobject	Gebouwen	14,05	3,00	248482,90	479627,98
22303	Geen verblijfsobject	Gebouwen	14,23	3,00	248442,60	479622,22
22304	Geen verblijfsobject	Gebouwen	14,25	2,70	248441,37	479618,74
22305	Geen verblijfsobject	Gebouwen	14,27	3,00	248430,06	479622,76
22306	Geen verblijfsobject	Gebouwen	14,53	2,40	248545,70	479781,30
22307	Geen verblijfsobject	Gebouwen	17,47	3,00	247881,25	480108,07
22308	Geen verblijfsobject	Gebouwen	17,48	3,00	247882,55	480105,88
22309	Geen verblijfsobject	Gebouwen	17,48	3,00	247693,67	479786,53
22310	Geen verblijfsobject	Gebouwen	17,53	3,00	247882,85	479672,22
22311	Geen verblijfsobject	Gebouwen	17,48	3,00	247877,03	479655,50
22312	Geen verblijfsobject	Gebouwen	17,51	3,00	247882,73	479663,34
22313	Geen verblijfsobject	Gebouwen	17,11	3,00	247882,29	479567,24
22314	Geen verblijfsobject	Gebouwen	16,99	3,50	247882,21	479553,85
22315	Geen verblijfsobject	Gebouwen	16,84	3,00	247883,72	479510,49
22316	Geen verblijfsobject	Gebouwen	16,82	3,00	247884,26	479506,40
22317	Geen verblijfsobject	Gebouwen	17,01	3,00	247884,22	479252,51
22318	Geen verblijfsobject	Gebouwen	17,01	3,00	247884,22	479252,51
22319	Geen verblijfsobject	Gebouwen	17,06	3,00	247878,02	479259,34
22320	Geen verblijfsobject	Gebouwen	17,06	3,00	247878,02	479259,34
22321	Geen verblijfsobject	Gebouwen	16,92	3,00	247877,96	479369,99
22322	Geen verblijfsobject	Gebouwen	15,59	3,00	247877,71	480619,17
22323	Geen verblijfsobject	Gebouwen	15,74	3,10	247872,00	480595,27
22324	Geen verblijfsobject	Gebouwen	16,73	3,00	247878,83	480438,54
22325	Geen verblijfsobject	Gebouwen	16,61	3,00	247882,82	480450,02
22326	Geen verblijfsobject	Gebouwen	16,69	3,00	247883,98	480399,30
22327	Geen verblijfsobject	Gebouwen	16,70	3,00	247884,78	480398,22
22328	Geen verblijfsobject	Gebouwen	16,84	4,10	247885,96	480385,93
22329	Geen verblijfsobject	Gebouwen	13,94	3,00	247881,81	481313,80
22330	Geen verblijfsobject	Gebouwen	13,90	3,00	247880,71	481047,42
22331	Geen verblijfsobject	Gebouwen	17,57	3,00	247417,89	479782,02
22332	Geen verblijfsobject	Gebouwen	17,28	3,00	247228,08	479782,58
22333	Geen verblijfsobject	Gebouwen	14,61	3,60	248708,18	479787,17
22334	Dunantstraat 2 Borne	Gebouwen	14,90	3,30	248213,01	479795,62
22335	Dunantstraat 8 Borne	Gebouwen	15,05	6,20	248186,10	479794,29
22336	Prins Bernhardlaan 18 Borne	Gebouwen	17,40	6,40	247880,78	480322,81
22337	Prins Bernhardlaan 20 Borne	Gebouwen	17,34	6,50	247882,74	480330,37
22338	Prins Bernhardlaan 15 Borne	Gebouwen	17,71	6,00	247881,04	480272,77
22339	Geen verblijfsobject	Gebouwen	17,71	6,20	247881,04	480272,77
22340	Azelosestraat 7a Borne	Gebouwen	17,38	8,40	247874,67	480119,60
22341	Azelosestraat 7 Borne	Gebouwen	17,42	8,40	247887,99	480118,15
22342	SJ Spanjaardstraat 7 Borne	Gebouwen	17,51	7,60	247885,05	480039,67
22343	SJ Spanjaardstraat 2 Borne	Gebouwen	17,56	8,10	247885,70	480015,29
22345	22344_RWH Hofstede Crullstraat Borne	Gebouwen	17,64	16,60	247883,15	479954,42
22346	Twijnerstraat 9 Borne	Gebouwen	17,53	7,20	247735,30	479780,86
22347	Letterveldweg 36 Borne	Gebouwen	17,73	5,30	247504,50	479789,15
22348	Deldensestraat 3 Borne	Gebouwen	17,48	8,00	247885,38	479654,61
22349	Deldensestraat 3c Borne	Gebouwen	17,45	8,00	247884,25	479636,91
22350	Deldensestraat 3b Borne	Gebouwen	17,46	25,50	247879,30	479647,12
22351	Geen verblijfsobject	Gebouwen	17,43	3,00	247882,32	479631,72
22352	Deldensestraat 3d Borne	Gebouwen	17,43	8,10	247873,08	479639,47
22354	22353_Deldensestraat Borne	Gebouwen	17,22	5,90	247884,88	479597,63
22355	Dreef 30 Borne	Gebouwen	16,93	8,30	247875,86	479331,94
22356	Dreef 28 Borne	Gebouwen	16,78	8,10	247887,13	479333,70
22357	Dreef 36 Borne	Gebouwen	16,73	8,20	247888,77	479283,60
22358	Dreef 38 Borne	Gebouwen	16,71	8,40	247892,22	479280,94
22359	Tichelweg 43 Borne	Gebouwen	16,99	8,30	247891,90	479239,30
22360	Tichelweg 50 Borne	Gebouwen	17,29	5,20	247879,41	479209,27
22361	Tichelweg 44 Borne	Gebouwen	17,27	6,60	247877,86	479147,31
22362	Enk 5 Borne	Gebouwen	16,69	8,30	247890,92	479396,23
22363	Enk 7 Borne	Gebouwen	16,67	8,40	247892,42	479406,58
22364	Enk 1 Borne	Gebouwen	16,81	8,20	247879,92	479399,32
22365	Enk 3 Borne	Gebouwen	16,72	8,40	247888,19	479392,78
22366	Dreef 24 Borne	Gebouwen	16,78	8,30	247887,66	479342,55
22367	Dreef 22 Borne	Gebouwen	16,89	8,20	247879,77	479353,60
22368	Dreef 26 Borne	Gebouwen	16,84	8,00	247882,85	479336,91
22369	Dreef 20 Borne	Gebouwen	16,76	7,50	247889,82	479351,08
22370	Ooievaarshof 22 Borne	Gebouwen	15,69	5,60	247884,96	480595,23
22371	Reigershof 6 Borne	Gebouwen	15,46	7,70	247883,74	480626,01
22372	Reigershof 8 Borne	Gebouwen	15,40	6,50	247878,77	480632,87
22373	Oude Almeloseweg 111 Borne	Gebouwen	16,08	6,10	247876,70	480541,60
22374	Rogge 7 Borne	Gebouwen	14,01	8,00	247879,38	481030,97
22375	Rogge 9 Borne	Gebouwen	13,97	7,40	247885,33	481040,38

Model: 221130 Plansituatie 2037 - akoestisch onderzoek
Groep: (hoofdgroep)
Lijst van Gebouwen, voor rekenmethode Wegverkeerslawaai - RMG-2012, wegverkeer

Naam	Omschr.	Groep	Maaiveld	Rel.H	X-1	Y-1
22376	Rogge 22 Borne	Gebouwen	13,57	7,40	247889,53	481001,67
22377	Oostermaat 8 Borne	Gebouwen	13,66	6,10	247887,17	480890,78
22378	Reigershof 24 Borne	Gebouwen	15,24	3,10	247883,92	480745,89
22379	Reigershof 9 Borne	Gebouwen	15,41	3,10	247875,45	480662,84
22380	Oude Almeloseweg 109 Borne	Gebouwen	16,23	6,20	247881,55	480529,86
22381	Nachtegaalstraat 11 Borne	Gebouwen	16,30	7,20	247883,14	480491,06
22382	Geen verblijfsobject	Gebouwen	14,27	3,00	248430,06	479622,76
22383	Geen verblijfsobject	Gebouwen	14,29	2,90	248426,02	479621,32
22384	Geen verblijfsobject	Gebouwen	14,29	3,00	248418,80	479626,85
22385	Geen verblijfsobject	Gebouwen	14,30	2,60	248413,33	479628,87
22386	Geen verblijfsobject	Gebouwen	14,21	3,00	248419,08	479605,07
22387	Geen verblijfsobject	Gebouwen	14,34	3,00	248400,43	479574,23
22388	Geen verblijfsobject	Gebouwen	14,38	3,00	248396,86	479582,48
22389	Geen verblijfsobject	Gebouwen	14,12	3,00	248430,53	479583,88
22390	Geen verblijfsobject	Gebouwen	14,31	2,50	248420,86	479549,68
22391	Kaufmannstraat 20c Borne	Gebouwen	14,43	2,50	248400,91	479545,19
22392	Kaufmannstraat 20a Borne	Gebouwen	14,37	2,50	248408,18	479549,70
22393	Kaufmannstraat 20b Borne	Gebouwen	14,37	2,50	248408,18	479549,70
22394	Kaufmannstraat 20e Borne	Gebouwen	14,43	2,50	248405,62	479540,55
22395	Kaufmannstraat 20d Borne	Gebouwen	14,43	2,50	248400,91	479545,19
22396	Geen verblijfsobject	Gebouwen	14,49	3,00	248392,50	479542,56
22397	Kaufmannstraat 20f Borne	Gebouwen	14,47	2,40	248399,28	479539,31
22398	Geen verblijfsobject	Gebouwen	14,52	3,00	248396,78	479530,31
22399	Kaufmannstraat 20i Borne	Gebouwen	14,50	2,50	248402,33	479528,78
22400	Kaufmannstraat 20h Borne	Gebouwen	14,50	2,40	248397,65	479533,44
22401	Kaufmannstraat 20g Borne	Gebouwen	14,46	2,40	248404,02	479534,82
22402	Geen verblijfsobject	Gebouwen	14,47	3,00	248410,99	479525,30
22403	Geen verblijfsobject	Gebouwen	14,44	3,50	248420,10	479513,14
22404	Geen verblijfsobject	Gebouwen	14,37	3,00	248428,52	479524,93
22405	Geen verblijfsobject	Gebouwen	14,50	3,60	248404,02	479525,40
22406	Geen verblijfsobject	Gebouwen	14,42	3,00	248421,70	479517,82
22407	Geen verblijfsobject	Gebouwen	14,12	3,00	248494,08	479674,76
22408	Geen verblijfsobject	Gebouwen	14,11	3,00	248488,18	479673,89
22409	Geen verblijfsobject	Gebouwen	14,07	3,00	248452,60	479669,06
22410	Geen verblijfsobject	Gebouwen	14,07	3,00	248449,89	479670,78
22411	Geen verblijfsobject	Gebouwen	14,07	3,00	248444,32	479672,92
22412	Geen verblijfsobject	Gebouwen	14,07	3,00	248436,23	479676,01
22413	Geen verblijfsobject	Gebouwen	14,07	3,00	248433,10	479676,18
22414	Geen verblijfsobject	Gebouwen	14,06	2,90	248439,41	479679,67
22415	Geen verblijfsobject	Gebouwen	14,30	3,00	248338,90	479687,17
22416	Geen verblijfsobject	Gebouwen	14,29	3,00	248337,29	479700,57
22417	Geen verblijfsobject	Gebouwen	14,18	3,30	248358,79	479657,51
22418	Geen verblijfsobject	Gebouwen	14,23	3,00	248363,68	479643,32
22419	Geen verblijfsobject	Gebouwen	14,19	3,00	248372,59	479649,47
22420	Geen verblijfsobject	Gebouwen	14,27	3,00	248351,86	479639,24
22421	Geen verblijfsobject	Gebouwen	14,27	3,00	248366,31	479630,84
22422	Geen verblijfsobject	Gebouwen	14,38	3,00	248341,10	479629,59
22423	Geen verblijfsobject	Gebouwen	14,42	3,00	248320,50	479615,89
22424	Geen verblijfsobject	Gebouwen	14,54	3,00	248324,35	479601,65
22425	Geen verblijfsobject	Gebouwen	14,51	2,80	248324,95	479602,41
22426	Geen verblijfsobject	Gebouwen	14,50	3,00	248335,54	479599,09
22427	Geen verblijfsobject	Gebouwen	14,37	3,00	248345,11	479608,33
22428	Geen verblijfsobject	Gebouwen	14,37	3,00	248349,27	479606,21
22429	Geen verblijfsobject	Gebouwen	14,54	2,80	248346,31	479585,72
22430	Geen verblijfsobject	Gebouwen	14,52	3,00	248344,08	479590,53
22431	Geen verblijfsobject	Gebouwen	14,72	3,00	248327,61	479554,32
22432	Geen verblijfsobject	Gebouwen	14,46	3,00	248288,98	479778,73
22433	Geen verblijfsobject	Gebouwen	14,12	3,00	248386,12	479751,71
22434	Geen verblijfsobject	Gebouwen	14,38	5,20	248268,74	479719,54
22435	Geen verblijfsobject	Gebouwen	14,29	4,00	248299,33	479719,24
22436	Geen verblijfsobject	Gebouwen	14,28	3,00	248326,46	479688,77
22437	Geen verblijfsobject	Gebouwen	14,25	3,00	248298,16	479700,96
22438	Geen verblijfsobject	Gebouwen	14,30	3,00	248304,89	479670,22
22439	Geen verblijfsobject	Gebouwen	14,32	2,50	248320,67	479670,28
22440	Geen verblijfsobject	Gebouwen	14,41	3,00	248292,87	479646,91
22441	Geen verblijfsobject	Gebouwen	14,50	3,00	248265,48	479639,36
22442	Geen verblijfsobject	Gebouwen	14,41	3,00	248292,87	479646,91
22443	Geen verblijfsobject	Gebouwen	14,41	3,00	248277,54	479649,42
22444	Geen verblijfsobject	Gebouwen	14,35	3,00	248291,39	479657,44
22445	Geen verblijfsobject	Gebouwen	14,55	3,00	248313,17	479613,48
22446	Geen verblijfsobject	Gebouwen	14,40	2,50	248324,30	479620,23
22447	Geen verblijfsobject	Gebouwen	14,65	3,00	248277,46	479619,08
22448	Geen verblijfsobject	Gebouwen	14,67	3,00	248292,49	479616,80
22449	Geen verblijfsobject	Gebouwen	14,60	3,00	248283,26	479625,97
22450	Geen verblijfsobject	Gebouwen	14,82	3,00	248307,59	479557,74
22451	Geen verblijfsobject	Gebouwen	14,82	3,00	248307,59	479557,74
22452	Geen verblijfsobject	Gebouwen	14,78	3,00	248319,78	479557,00

Model: 221130 Plansituatie 2037 - akoestisch onderzoek
Groep: (hoofdgroep)
Lijst van Gebouwen, voor rekenmethode Wegverkeerslawaai - RMG-2012, wegverkeer

Naam	Omschr.	Groep	Maaiveld	Rel.H	X-1	Y-1
22453	Geen verblijfsobject	Gebouwen	14,81	3,00	248316,74	479557,68
22454	Geen verblijfsobject	Gebouwen	14,85	3,00	248273,87	479561,66
22455	Geen verblijfsobject	Gebouwen	14,91	3,00	248249,43	479555,82
22456	Geen verblijfsobject	Gebouwen	14,90	3,00	248255,65	479566,99
22457	Geen verblijfsobject	Gebouwen	14,90	3,00	248255,65	479566,99
22458	Geen verblijfsobject	Gebouwen	14,85	3,00	248304,94	479546,57
22459	Geen verblijfsobject	Gebouwen	14,85	3,00	248271,16	479550,62
22460	Geen verblijfsobject	Gebouwen	14,85	3,00	248271,16	479550,62
22461	Geen verblijfsobject	Gebouwen	14,84	3,00	248283,56	479550,41
22462	Geen verblijfsobject	Gebouwen	14,88	3,60	248292,14	479550,70
22463	Geen verblijfsobject	Gebouwen	14,86	2,60	248305,55	479549,22
22464	Geen verblijfsobject	Gebouwen	14,83	3,00	248306,59	479540,71
22465	Geen verblijfsobject	Gebouwen	14,88	3,00	248254,97	479554,50
22466	Geen verblijfsobject	Gebouwen	14,91	3,00	248226,77	479595,41
22467	Geen verblijfsobject	Gebouwen	14,89	3,00	248220,15	479597,20
22468	Geen verblijfsobject	Gebouwen	14,91	3,00	248228,04	479597,77
22469	Geen verblijfsobject	Gebouwen	14,97	3,00	248237,41	479589,76
22470	Geen verblijfsobject	Gebouwen	14,97	3,00	248237,41	479589,76
22471	Geen verblijfsobject	Gebouwen	14,96	3,00	248246,54	479575,74
22472	Geen verblijfsobject	Gebouwen	14,96	3,00	248246,54	479575,74
22473	Geen verblijfsobject	Gebouwen	15,02	3,00	248219,39	479564,44
22474	Geen verblijfsobject	Gebouwen	15,02	3,00	248219,39	479564,44
22475	Geen verblijfsobject	Gebouwen	15,04	3,00	248232,25	479564,21
22476	Geen verblijfsobject	Gebouwen	15,01	3,00	248231,63	479561,62
22477	Geen verblijfsobject	Gebouwen	14,89	3,00	248250,03	479558,39
22478	Geen verblijfsobject	Gebouwen	14,78	3,00	248210,18	479506,28
22479	Geen verblijfsobject	Gebouwen	14,77	3,00	248237,56	479499,84
22480	Geen verblijfsobject	Gebouwen	14,61	3,00	248245,68	479630,58
22481	Geen verblijfsobject	Gebouwen	14,63	3,00	248252,76	479632,43
22482	Geen verblijfsobject	Gebouwen	14,61	3,00	248250,59	479629,02
22483	Geen verblijfsobject	Gebouwen	14,61	3,00	248238,96	479635,18
22484	Geen verblijfsobject	Gebouwen	14,63	3,00	248252,76	479632,43
22485	Geen verblijfsobject	Gebouwen	14,49	3,00	248235,17	479674,52
22486	Geen verblijfsobject	Gebouwen	14,68	3,00	248197,77	479714,96
22487	Geen verblijfsobject	Gebouwen	15,01	3,00	248209,49	479567,11
22488	Geen verblijfsobject	Gebouwen	14,82	3,00	248198,68	479509,04
22489	Geen verblijfsobject	Gebouwen	14,81	3,00	248197,82	479505,29
22490	Geen verblijfsobject	Gebouwen	14,96	3,00	248196,02	479572,14
22491	Geen verblijfsobject	Gebouwen	14,89	2,60	248184,84	479746,57
22492	Geen verblijfsobject	Gebouwen	14,86	3,00	248174,62	479732,43
22493	Geen verblijfsobject	Gebouwen	15,05	2,80	248162,55	479751,26
22494	Geen verblijfsobject	Gebouwen	15,00	3,00	248159,57	479742,96
22495	Geen verblijfsobject	Gebouwen	14,54	3,00	248225,26	479657,48
22496	Geen verblijfsobject	Gebouwen	14,48	3,00	248235,81	479652,78
22497	Geen verblijfsobject	Gebouwen	14,55	3,00	248221,81	479686,59
22498	Geen verblijfsobject	Gebouwen	14,40	4,30	248256,54	479684,31
22499	Geen verblijfsobject	Gebouwen	15,00	3,00	248206,86	479566,70
22500	Geen verblijfsobject	Gebouwen	14,76	2,50	248173,33	479709,60
22501	Geen verblijfsobject	Gebouwen	14,79	3,00	248117,97	479671,52
22502	Geen verblijfsobject	Gebouwen	14,92	3,00	248185,81	479508,38
22503	Geen verblijfsobject	Gebouwen	15,44	2,50	248113,19	479525,85
22504	Geen verblijfsobject	Gebouwen	15,34	2,50	248117,44	479533,16
22505	Geen verblijfsobject	Gebouwen	15,33	2,60	248124,74	479529,69
22506	Geen verblijfsobject	Gebouwen	15,61	3,00	248201,70	479239,93
22507	Geen verblijfsobject	Gebouwen	15,26	2,80	248053,07	479709,36
22508	Geen verblijfsobject	Gebouwen	16,42	2,80	248000,25	479648,21
22509	Europastraat 2a Borne	Gebouwen	16,42	4,30	248000,25	479648,21
22510	Geen verblijfsobject	Gebouwen	17,01	2,90	247944,28	479649,47
22511	Geen verblijfsobject	Gebouwen	16,68	3,50	247952,07	479642,16
22512	Geen verblijfsobject	Gebouwen	17,22	4,10	247936,23	479654,81
22513	Geen verblijfsobject	Gebouwen	16,90	3,00	247894,84	479556,84
22514	Geen verblijfsobject	Gebouwen	16,90	2,60	247894,82	479557,68
22515	Geen verblijfsobject	Gebouwen	14,28	3,00	248476,26	480954,68
22516	Geen verblijfsobject	Gebouwen	16,00	2,60	248139,82	479858,76
22517	Geen verblijfsobject	Gebouwen	15,59	4,40	248176,72	479849,54
22518	Geen verblijfsobject	Gebouwen	16,03	3,10	248121,47	479846,09
22519	Geen verblijfsobject	Gebouwen	15,76	3,00	248136,14	479831,03
22520	Geen verblijfsobject	Gebouwen	14,40	3,00	248439,74	480967,55
22521	Geen verblijfsobject	Gebouwen	14,40	3,00	248437,91	480965,63
22522	Geen verblijfsobject	Gebouwen	14,31	3,00	248446,83	480959,32
22523	Geen verblijfsobject	Gebouwen	14,32	3,00	248448,71	480957,58
22524	Geen verblijfsobject	Gebouwen	14,49	3,00	248430,01	480973,00
22525	Geen verblijfsobject	Gebouwen	14,50	3,00	248431,78	480974,90
22526	Geen verblijfsobject	Gebouwen	14,46	3,00	248412,91	480987,62
22527	Geen verblijfsobject	Gebouwen	14,34	3,00	248450,65	480947,90
22528	Geen verblijfsobject	Gebouwen	14,27	3,00	248461,63	480948,00
22529	Geen verblijfsobject	Gebouwen	14,40	3,00	248465,30	480953,82

Model: 221130 Plansituatie 2037 - akoestisch onderzoek
Groep: (hoofdgroep)
Lijst van Gebouwen, voor rekenmethode Wegverkeerslawaai - RMG-2012, wegverkeer

Naam	Omschr.	Groep	Maaiveld	Rel.H	X-1	Y-1
22530	Geen verblijfsobject	Gebouwen	14,29	3,00	248462,48	480945,49
22531	Geen verblijfsobject	Gebouwen	14,23	3,00	248501,44	480900,20
22532	Geen verblijfsobject	Gebouwen	14,23	3,00	248501,44	480900,20
22533	Geen verblijfsobject	Gebouwen	14,22	3,00	248511,70	480903,64
22534	Geen verblijfsobject	Gebouwen	14,22	3,00	248512,18	480902,28
22535	Geen verblijfsobject	Gebouwen	14,22	3,00	248511,70	480903,64
22536	Geen verblijfsobject	Gebouwen	14,21	3,00	248513,23	480899,18
22537	Geen verblijfsobject	Gebouwen	14,16	3,00	248529,74	480911,47
22538	Geen verblijfsobject	Gebouwen	14,18	3,00	248535,68	480913,50
22539	Geen verblijfsobject	Gebouwen	14,33	3,00	248490,80	480868,24
22540	Geen verblijfsobject	Gebouwen	14,30	3,00	248490,71	480879,28
22541	Geen verblijfsobject	Gebouwen	14,30	3,00	248494,02	480878,64
22542	Geen verblijfsobject	Gebouwen	14,33	3,00	248487,54	480868,88
22543	Geen verblijfsobject	Gebouwen	14,59	2,90	248209,49	481033,31
22544	Geen verblijfsobject	Gebouwen	14,46	3,00	248222,37	480956,73
22545	Geen verblijfsobject	Gebouwen	14,34	3,00	248452,45	480949,84
22546	Geen verblijfsobject	Gebouwen	14,33	3,00	248451,70	480956,34
22547	Geen verblijfsobject	Gebouwen	14,64	3,00	248376,03	480908,76
22548	Geen verblijfsobject	Gebouwen	14,56	3,00	248350,28	480880,55
22549	Geen verblijfsobject	Gebouwen	14,46	3,00	248290,59	480909,47
22550	Geen verblijfsobject	Gebouwen	14,10	0,00	248613,96	480858,33
22551	Geen verblijfsobject	Gebouwen	14,10	2,60	248613,96	480858,33
22552	Geen verblijfsobject	Gebouwen	14,34	3,00	248496,89	480751,60
22553	Geen verblijfsobject	Gebouwen	14,32	3,00	248500,04	480751,27
22554	Geen verblijfsobject	Gebouwen	14,40	3,00	248498,00	480762,32
22555	Geen verblijfsobject	Gebouwen	14,38	3,00	248501,17	480761,98
22556	Geen verblijfsobject	Gebouwen	14,33	3,00	248474,51	480781,61
22557	Geen verblijfsobject	Gebouwen	14,31	3,00	248475,02	480786,57
22558	Geen verblijfsobject	Gebouwen	14,31	3,00	248478,19	480786,24
22559	Baardgras 2a Borne	Gebouwen	14,25	2,50	248476,44	480799,85
22560	Geen verblijfsobject	Gebouwen	14,30	3,00	248470,85	480789,12
22561	Geen verblijfsobject	Gebouwen	14,30	3,00	248474,03	480788,78
22562	Geen verblijfsobject	Gebouwen	14,35	3,00	248473,90	480775,72
22563	Geen verblijfsobject	Gebouwen	14,35	3,00	248473,90	480775,72
22564	Geen verblijfsobject	Gebouwen	14,34	3,00	248469,75	480778,34
22565	Geen verblijfsobject	Gebouwen	14,34	3,00	248469,75	480778,34
22566	Geen verblijfsobject	Gebouwen	14,33	3,00	248444,16	480761,13
22567	Geen verblijfsobject	Gebouwen	14,31	3,00	248446,20	480771,71
22568	Geen verblijfsobject	Gebouwen	14,31	3,00	248446,20	480771,71
22569	Geen verblijfsobject	Gebouwen	14,33	3,00	248444,16	480761,13
22570	Geen verblijfsobject	Gebouwen	14,31	3,00	248403,45	480691,78
22571	Geen verblijfsobject	Gebouwen	14,29	3,00	248403,49	480689,91
22572	Geen verblijfsobject	Gebouwen	14,24	3,00	248423,10	480665,44
22573	Geen verblijfsobject	Gebouwen	13,93	3,00	248592,58	480675,75
22574	Geen verblijfsobject	Gebouwen	14,19	3,00	248551,62	480705,33
22575	Geen verblijfsobject	Gebouwen	14,34	3,00	248519,71	480704,72
22576	Geen verblijfsobject	Gebouwen	14,38	3,00	248535,73	480700,65
22577	Geen verblijfsobject	Gebouwen	14,38	3,00	248535,73	480700,65
22578	Geen verblijfsobject	Gebouwen	14,19	3,00	248551,62	480705,33
22579	Geen verblijfsobject	Gebouwen	14,37	3,00	248511,89	480703,64
22580	Geen verblijfsobject	Gebouwen	14,36	3,00	248519,77	480700,09
22581	Geen verblijfsobject	Gebouwen	14,22	3,00	248603,64	480625,53
22582	Geen verblijfsobject	Gebouwen	14,18	3,00	248603,60	480628,72
22583	Geen verblijfsobject	Gebouwen	14,26	3,00	248592,96	480625,38
22584	Geen verblijfsobject	Gebouwen	14,19	3,00	248592,90	480628,58
22585	Geen verblijfsobject	Gebouwen	14,17	3,00	248441,63	480623,97
22586	Geen verblijfsobject	Gebouwen	14,18	3,00	248432,12	480628,97
22587	Geen verblijfsobject	Gebouwen	14,18	3,00	248443,14	480626,80
22588	Geen verblijfsobject	Gebouwen	14,19	3,00	248433,61	480631,81
22589	Geen verblijfsobject	Gebouwen	14,21	3,00	248423,40	480643,85
22590	Geen verblijfsobject	Gebouwen	14,21	3,00	248423,40	480643,85
22591	Geen verblijfsobject	Gebouwen	14,21	3,00	248426,48	480654,63
22592	Geen verblijfsobject	Gebouwen	14,21	3,00	248423,28	480654,59
22593	Geen verblijfsobject	Gebouwen	14,00	3,00	248605,66	480604,28
22594	Geen verblijfsobject	Gebouwen	13,98	3,00	248605,69	480601,08
22595	Geen verblijfsobject	Gebouwen	14,14	3,00	248594,86	480600,91
22596	Geen verblijfsobject	Gebouwen	14,16	3,00	248594,86	480604,10
22597	Geen verblijfsobject	Gebouwen	14,16	3,00	248587,78	480602,66
22598	Geen verblijfsobject	Gebouwen	14,13	3,00	248584,06	480598,24
22599	Geen verblijfsobject	Gebouwen	14,16	3,00	248587,78	480602,66
22600	Geen verblijfsobject	Gebouwen	14,16	3,00	248582,31	480605,86
22601	Geen verblijfsobject	Gebouwen	14,16	3,00	248582,31	480605,86
22602	Geen verblijfsobject	Gebouwen	14,11	3,00	248573,24	480598,16
22603	Geen verblijfsobject	Gebouwen	14,13	3,00	248575,08	480601,36
22604	Geen verblijfsobject	Gebouwen	14,14	3,00	248582,17	480601,43
22605	Geen verblijfsobject	Gebouwen	14,13	3,00	248571,46	480602,59
22606	Geen verblijfsobject	Gebouwen	14,11	3,00	248573,24	480598,16

Model: 221130 Plansituatie 2037 - akoestisch onderzoek
Groep: (hoofdgroep)
Lijst van Gebouwen, voor rekenmethode Wegverkeerslawaai - RMG-2012, wegverkeer

Naam	Omschr.	Groep	Maaiveld	Rel.H	X-1	Y-1
22607	Geen verblijfsobject	Gebouwen	14,13	3,00	248571,46	480602,59
22608	Geen verblijfsobject	Gebouwen	14,13	3,00	248524,90	480609,05
22609	Geen verblijfsobject	Gebouwen	14,11	3,00	248525,04	480598,25
22610	Geen verblijfsobject	Gebouwen	14,11	3,00	248525,04	480598,25
22611	Geen verblijfsobject	Gebouwen	14,13	3,00	248524,90	480609,05
22612	Geen verblijfsobject	Gebouwen	14,07	3,00	248518,53	480582,12
22613	Geen verblijfsobject	Gebouwen	14,12	3,00	248500,83	480612,64
22614	Geen verblijfsobject	Gebouwen	14,12	3,00	248511,63	480612,74
22615	Geen verblijfsobject	Gebouwen	14,12	3,00	248511,63	480612,74
22616	Geen verblijfsobject	Gebouwen	14,13	3,00	248490,05	480612,51
22617	Geen verblijfsobject	Gebouwen	14,13	3,00	248490,05	480612,51
22618	Geen verblijfsobject	Gebouwen	14,13	3,00	248500,81	480614,84
22619	Geen verblijfsobject	Gebouwen	14,08	3,00	248486,82	480599,38
22620	Geen verblijfsobject	Gebouwen	14,09	3,00	248488,32	480602,18
22621	Geen verblijfsobject	Gebouwen	14,06	3,00	248498,30	480598,29
22622	Geen verblijfsobject	Gebouwen	14,06	3,00	248496,79	480595,47
22623	Geen verblijfsobject	Gebouwen	14,15	3,00	248451,24	480618,90
22624	Geen verblijfsobject	Gebouwen	14,16	3,00	248452,72	480621,72
22625	Geen verblijfsobject	Gebouwen	14,51	3,00	248150,04	480989,24
22626	von Bonninghausenstraat 105a Borne	Gebouwen	15,80	3,00	248168,05	480523,97
22627	Geen verblijfsobject	Gebouwen	15,38	3,00	248301,84	480383,99
22628	Geen verblijfsobject	Gebouwen	15,53	4,90	248280,94	480414,99
22629	Geen verblijfsobject	Gebouwen	16,15	2,70	248195,76	480387,88
22630	Geen verblijfsobject	Gebouwen	16,22	3,30	248208,14	480372,20
22631	Geen verblijfsobject	Gebouwen	16,19	2,70	248219,46	480369,52
22632	Geen verblijfsobject	Gebouwen	16,14	3,00	248180,84	480398,04
22633	Geen verblijfsobject	Gebouwen	16,22	3,00	248175,39	480391,33
22634	Geen verblijfsobject	Gebouwen	16,13	3,00	248172,37	480403,42
22635	Geen verblijfsobject	Gebouwen	16,15	3,00	248195,76	480387,88
22636	Geen verblijfsobject	Gebouwen	16,65	3,30	247990,28	480338,61
22637	Geen verblijfsobject	Gebouwen	17,07	3,00	247936,53	480329,51
22638	Nieuwe Es 31a Borne	Gebouwen	17,12	2,70	247937,71	480319,87
22639	Nieuwe Es 31b Borne	Gebouwen	17,15	2,60	247939,49	480317,40
22640	Nieuwe Es 31c Borne	Gebouwen	17,07	2,60	247944,48	480321,18
22641	Nieuwe Es 31d Borne	Gebouwen	17,09	2,60	247946,26	480318,73
22642	Geen verblijfsobject	Gebouwen	17,19	2,70	247937,64	480314,04
22643	Geen verblijfsobject	Gebouwen	17,19	3,00	247937,64	480314,04
22644	Nieuwe Es 31e Borne	Gebouwen	17,19	2,60	247942,92	480312,64
22645	Geen verblijfsobject	Gebouwen	14,01	3,00	248496,44	480571,39
22646	Geen verblijfsobject	Gebouwen	14,01	3,00	248497,94	480574,23
22647	Geen verblijfsobject	Gebouwen	14,37	0,80	248411,04	480423,07
22648	Geen verblijfsobject	Gebouwen	14,15	3,00	248512,80	480346,52
22649	Geen verblijfsobject	Gebouwen	14,11	3,00	248516,41	480343,57
22650	Geen verblijfsobject	Gebouwen	14,06	3,00	248592,00	480936,03
22651	Geen verblijfsobject	Gebouwen	14,24	3,40	248492,84	480896,56
22652	Geen verblijfsobject	Gebouwen	17,15	3,10	247904,59	480342,17
22653	Geen verblijfsobject	Gebouwen	17,54	3,00	247908,55	480219,37
22654	Geen verblijfsobject	Gebouwen	17,57	3,00	247913,58	480221,38
22655	Geen verblijfsobject	Gebouwen	17,55	3,00	247911,86	480217,79
22656	Geen verblijfsobject	Gebouwen	17,15	3,00	248017,48	480222,78
22657	Geen verblijfsobject	Gebouwen	17,00	3,00	248016,96	480212,82
22658	Geen verblijfsobject	Gebouwen	17,00	3,00	248016,96	480212,82
22659	Geen verblijfsobject	Gebouwen	17,71	3,70	247866,98	480283,12
22660	Geen verblijfsobject	Gebouwen	17,71	4,10	247863,10	480287,04
22661	Geen verblijfsobject	Gebouwen	17,71	3,80	247872,61	480233,96
22662	Geen verblijfsobject	Gebouwen	17,57	4,10	247689,03	480327,14
22663	Geen verblijfsobject	Gebouwen	17,55	3,40	247620,42	480296,43
22664	Geen verblijfsobject	Gebouwen	17,77	2,80	247665,52	480282,07
22665	Geen verblijfsobject	Gebouwen	17,70	2,60	247619,65	480273,68
22666	Geen verblijfsobject	Gebouwen	17,71	3,00	247641,77	480270,80
22667	Geen verblijfsobject	Gebouwen	17,65	2,50	247650,59	480276,06
22668	Geen verblijfsobject	Gebouwen	17,64	5,60	247758,54	480251,09
22669	Geen verblijfsobject	Gebouwen	17,81	3,00	247772,08	480182,99
22670	Geen verblijfsobject	Gebouwen	17,72	3,00	247774,53	480108,30
22671	Geen verblijfsobject	Gebouwen	17,68	2,60	247550,33	480318,74
22672	Geen verblijfsobject	Gebouwen	17,65	3,40	247568,57	480327,16
22673	Geen verblijfsobject	Gebouwen	17,63	3,00	247569,78	480331,50
22674	Geen verblijfsobject	Gebouwen	17,88	2,60	247580,29	480269,77
22675	Geen verblijfsobject	Gebouwen	17,74	4,20	247592,13	480179,53
22676	Geen verblijfsobject	Gebouwen	17,50	3,00	247861,43	480165,12
22677	Geen verblijfsobject	Gebouwen	17,49	3,50	247853,73	480163,74
22678	Geen verblijfsobject	Gebouwen	17,56	4,00	247835,98	480153,44
22679	Geen verblijfsobject	Gebouwen	17,47	3,00	247857,08	480158,58
22680	Geen verblijfsobject	Gebouwen	17,59	3,00	247839,21	480177,33
22681	Geen verblijfsobject	Gebouwen	17,57	2,70	247847,85	480180,55
22682	Geen verblijfsobject	Gebouwen	17,72	2,70	247819,60	480187,92
22683	Geen verblijfsobject	Gebouwen	17,69	2,50	247792,61	480117,73

Model: 221130 Plansituatie 2037 - akoestisch onderzoek
Groep: (hoofdgroep)
Lijst van Gebouwen, voor rekenmethode Wegverkeerslawaai - RMG-2012, wegverkeer

Naam	Omschr.	Groep	Maaiveld	Rel.H	X-1	Y-1
22684	Geen verblijfsobject	Gebouwen	17,65	4,20	247797,03	480122,82
22685	Geen verblijfsobject	Gebouwen	17,49	3,00	247864,71	480094,10
22686	Geen verblijfsobject	Gebouwen	17,48	3,00	247872,00	480102,27
22687	Geen verblijfsobject	Gebouwen	17,50	3,00	247873,41	480100,14
22688	Geen verblijfsobject	Gebouwen	17,48	3,00	247863,22	480096,17
22689	Geen verblijfsobject	Gebouwen	17,52	3,00	247854,71	480089,67
22690	Geen verblijfsobject	Gebouwen	17,52	3,00	247856,31	480087,68
22691	Geen verblijfsobject	Gebouwen	17,52	3,00	247838,74	480075,62
22692	Geen verblijfsobject	Gebouwen	17,52	3,00	247840,50	480073,78
22693	Geen verblijfsobject	Gebouwen	17,50	3,00	247826,08	480058,54
22694	Geen verblijfsobject	Gebouwen	17,53	3,00	247831,24	480068,06
22695	Geen verblijfsobject	Gebouwen	17,51	3,00	247833,09	480066,31
22696	Geen verblijfsobject	Gebouwen	17,53	3,00	247846,55	480082,82
22697	Geen verblijfsobject	Gebouwen	17,52	3,00	247848,23	480080,90
22698	Geen verblijfsobject	Gebouwen	17,62	3,00	247810,98	480057,24
22699	Geen verblijfsobject	Gebouwen	17,52	3,00	247824,16	480060,20
22700	Geen verblijfsobject	Gebouwen	17,55	3,00	247857,42	480041,52
22701	Geen verblijfsobject	Gebouwen	17,56	3,00	247853,20	480037,20
22702	Geen verblijfsobject	Gebouwen	17,51	5,00	247547,81	480071,43
22703	Geen verblijfsobject	Gebouwen	17,50	5,10	247540,65	480071,07
22704	Geen verblijfsobject	Gebouwen	17,47	3,00	247590,43	480049,51
22705	Geen verblijfsobject	Gebouwen	17,46	21,00	247566,77	480025,10
22706	Anemoon 27 Borne	Gebouwen	17,49	3,30	247533,78	480019,49
22707	Geen verblijfsobject	Gebouwen	17,62	3,00	247621,69	480059,16
22708	Geen verblijfsobject	Gebouwen	18,05	3,80	247678,11	480071,73
22709	Geen verblijfsobject	Gebouwen	17,50	3,00	247601,52	480054,82
22710	Geen verblijfsobject	Gebouwen	17,56	20,30	247608,80	480058,22
22711	Geen verblijfsobject	Gebouwen	17,59	2,40	247637,99	480063,13
22712	Geen verblijfsobject	Gebouwen	17,61	3,00	247621,28	480050,64
22713	Geen verblijfsobject	Gebouwen	17,66	3,00	247662,86	479918,59
22714	Geen verblijfsobject	Gebouwen	17,58	3,00	247709,55	479852,84
22715	Geen verblijfsobject	Gebouwen	17,63	2,80	247630,87	479912,39
22716	Geen verblijfsobject	Gebouwen	17,51	3,90	247693,53	479821,29
22717	Geen verblijfsobject	Gebouwen	17,52	2,70	247692,68	479825,46
22718	Geen verblijfsobject	Gebouwen	17,50	3,00	247693,06	479812,60
22719	Geen verblijfsobject	Gebouwen	17,50	3,40	247690,08	479812,22
22720	Geen verblijfsobject	Gebouwen	17,63	2,50	247639,40	479834,61
22721	Geen verblijfsobject	Gebouwen	17,48	2,70	247572,88	479811,54
22722	Geen verblijfsobject	Gebouwen	16,72	3,00	248029,63	480206,02
22723	Geen verblijfsobject	Gebouwen	16,76	3,00	248026,48	480204,07
22724	Geen verblijfsobject	Gebouwen	17,44	3,00	247940,15	480132,87
22725	Geen verblijfsobject	Gebouwen	17,47	3,00	247940,82	480130,40
22726	Geen verblijfsobject	Gebouwen	17,42	3,00	247949,38	480136,20
22727	Geen verblijfsobject	Gebouwen	16,48	3,00	248073,25	480347,37
22728	Geen verblijfsobject	Gebouwen	16,54	3,00	248067,56	480333,57
22729	Geen verblijfsobject	Gebouwen	16,54	3,00	248067,68	480341,55
22730	Geen verblijfsobject	Gebouwen	16,60	3,00	248062,22	480328,34
22731	Geen verblijfsobject	Gebouwen	16,48	0,00	248101,95	480284,39
22732	Geen verblijfsobject	Gebouwen	16,44	3,00	248105,58	480289,22
22733	Geen verblijfsobject	Gebouwen	17,35	3,00	248047,04	480276,35
22734	Geen verblijfsobject	Gebouwen	17,54	3,00	248041,08	480279,90
22735	Geen verblijfsobject	Gebouwen	17,21	3,00	248048,29	480285,42
22736	Geen verblijfsobject	Gebouwen	17,17	3,00	248047,52	480291,60
22737	Geen verblijfsobject	Gebouwen	17,41	3,00	248043,16	480265,96
22738	Geen verblijfsobject	Gebouwen	16,61	3,00	248085,10	480225,23
22739	Geen verblijfsobject	Gebouwen	16,58	3,00	248084,95	480240,45
22740	Geen verblijfsobject	Gebouwen	16,58	3,00	248084,95	480240,45
22741	Geen verblijfsobject	Gebouwen	16,64	2,70	248069,24	480220,81
22742	Geen verblijfsobject	Gebouwen	16,65	2,60	248072,46	480213,22
22743	Geen verblijfsobject	Gebouwen	16,61	3,00	248085,10	480225,23
22744	Geen verblijfsobject	Gebouwen	16,53	2,80	248092,24	480195,86
22745	Geen verblijfsobject	Gebouwen	16,49	4,70	248097,12	480186,66
22746	Geen verblijfsobject	Gebouwen	16,60	3,90	248084,02	480212,46
22747	Geen verblijfsobject	Gebouwen	17,14	2,60	248046,68	480125,21
22748	Geen verblijfsobject	Gebouwen	17,00	3,00	248055,42	480127,06
22749	Geen verblijfsobject	Gebouwen	17,46	3,00	247890,59	480113,32
22750	Geen verblijfsobject	Gebouwen	17,48	3,00	247891,78	480111,07
22751	Geen verblijfsobject	Gebouwen	17,45	3,00	247900,14	480118,14
22752	Geen verblijfsobject	Gebouwen	17,37	2,80	247895,07	480174,02
22753	Geen verblijfsobject	Gebouwen	17,37	2,30	247895,07	480174,02
22754	Geen verblijfsobject	Gebouwen	17,43	3,00	247919,83	480126,43
22755	Geen verblijfsobject	Gebouwen	17,46	3,00	247920,71	480124,04
22756	Geen verblijfsobject	Gebouwen	17,45	3,00	247909,90	480122,53
22757	Geen verblijfsobject	Gebouwen	17,49	3,00	247910,88	480120,18
22758	Geen verblijfsobject	Gebouwen	17,57	3,00	247929,93	480129,89
22759	Geen verblijfsobject	Gebouwen	17,62	3,00	247930,70	480127,46
22760	Geen verblijfsobject	Gebouwen	17,54	3,00	247928,95	480102,23

Model: 221130 Plansituatie 2037 - akoestisch onderzoek
Groep: (hoofdgroep)
Lijst van Gebouwen, voor rekenmethode Wegverkeerslawaai - RMG-2012, wegverkeer

Naam	Omschr.	Groep	Maaiveld	Rel.H	X-1	Y-1
22761	Geen verblijfsobject	Gebouwen	17,53	3,00	247926,47	480101,64
22762	Geen verblijfsobject	Gebouwen	17,54	3,00	247925,94	480107,15
22763	Geen verblijfsobject	Gebouwen	17,47	3,00	247901,23	480115,84
22764	Geen verblijfsobject	Gebouwen	17,53	3,00	247961,46	480089,52
22765	Geen verblijfsobject	Gebouwen	17,53	3,00	247922,64	480097,66
22766	Geen verblijfsobject	Gebouwen	17,53	2,60	247922,64	480097,66
22767	Geen verblijfsobject	Gebouwen	17,55	2,50	247953,18	480057,45
22768	Geen verblijfsobject	Gebouwen	17,56	3,00	247948,74	480052,12
22769	Geen verblijfsobject	Gebouwen	17,57	3,00	247901,87	480000,29
22770	Geen verblijfsobject	Gebouwen	17,56	3,00	247897,64	479995,95
22771	Geen verblijfsobject	Gebouwen	17,00	3,00	248052,67	480129,84
22772	Geen verblijfsobject	Gebouwen	17,46	3,40	248040,85	480092,50
22773	Geen verblijfsobject	Gebouwen	17,46	2,70	248010,17	480078,02
22774	Geen verblijfsobject	Gebouwen	17,33	3,00	248035,12	480021,34
22775	Geen verblijfsobject	Gebouwen	17,12	3,80	247978,41	479908,12
22776	CC Storkstraat 2a Borne	Gebouwen	17,50	2,70	247922,72	479947,44
22777	Geen verblijfsobject	Gebouwen	15,99	2,70	248104,46	479824,65
22778	Geen verblijfsobject	Gebouwen	16,17	4,70	248022,83	480409,46
22779	Geen verblijfsobject	Gebouwen	16,28	3,00	248069,08	480394,15
22780	Geen verblijfsobject	Gebouwen	16,28	2,70	248069,08	480394,15
22781	Geen verblijfsobject	Gebouwen	16,40	3,00	248077,02	480383,66
22782	Geen verblijfsobject	Gebouwen	16,45	3,00	248076,04	480354,14
22783	Geen verblijfsobject	Gebouwen	16,43	3,00	248078,81	480360,87
22784	Geen verblijfsobject	Gebouwen	16,40	3,00	248081,60	480367,63
22785	Geen verblijfsobject	Gebouwen	16,40	3,00	248081,60	480367,63
22786	Geen verblijfsobject	Gebouwen	16,67	3,00	247960,51	480436,43
22787	Geen verblijfsobject	Gebouwen	16,29	3,80	248012,32	480421,45
22788	Geen verblijfsobject	Gebouwen	16,29	2,50	248012,32	480421,45
22789	Geen verblijfsobject	Gebouwen	16,42	3,00	247982,66	480382,13
22790	Geen verblijfsobject	Gebouwen	18,65	3,00	247765,66	479914,99
22791	Geen verblijfsobject	Gebouwen	18,40	2,80	247770,07	479893,18
22792	Geen verblijfsobject	Gebouwen	17,62	2,40	247765,76	479839,72
22793	Geen verblijfsobject	Gebouwen	17,56	3,00	247772,80	479842,61
22794	Geen verblijfsobject	Gebouwen	17,55	3,00	247775,40	479840,16
22795	Geen verblijfsobject	Gebouwen	17,66	2,50	247766,48	479835,39
22796	Geen verblijfsobject	Gebouwen	17,47	3,00	247790,30	479833,66
22797	Geen verblijfsobject	Gebouwen	18,03	3,00	247785,63	479875,41
22798	Geen verblijfsobject	Gebouwen	17,66	2,40	247766,48	479835,39
22799	Geen verblijfsobject	Gebouwen	17,71	2,80	247774,91	479797,78
22800	Geen verblijfsobject	Gebouwen	17,71	2,70	247766,91	479803,58
22801	Geen verblijfsobject	Gebouwen	17,69	4,70	247775,40	479789,32
22802	Geen verblijfsobject	Gebouwen	17,49	2,50	247726,55	479790,09
22803	Geen verblijfsobject	Gebouwen	17,65	2,90	247566,05	479796,24
22804	Geen verblijfsobject	Gebouwen	17,64	4,00	247561,58	479795,96
22805	Geen verblijfsobject	Gebouwen	17,47	3,00	247696,91	479788,97
22806	Geen verblijfsobject	Gebouwen	17,81	4,30	247645,71	479785,78
22807	Geen verblijfsobject	Gebouwen	17,82	2,60	247641,55	479785,28
22808	Geen verblijfsobject	Gebouwen	16,35	3,00	247848,77	480492,83
22809	Geen verblijfsobject	Gebouwen	16,41	3,00	247835,43	480484,64
22810	Geen verblijfsobject	Gebouwen	16,40	3,00	247833,49	480487,28
22811	Geen verblijfsobject	Gebouwen	16,36	3,00	247846,06	480492,57
22812	Geen verblijfsobject	Gebouwen	16,34	3,00	247844,11	480495,22
22813	Geen verblijfsobject	Gebouwen	16,44	3,00	247826,57	480477,31
22814	Geen verblijfsobject	Gebouwen	16,42	3,00	247838,12	480481,04
22815	Geen verblijfsobject	Gebouwen	16,41	3,00	247836,33	480483,47
22816	Geen verblijfsobject	Gebouwen	16,37	3,00	247846,90	480491,46
22817	Geen verblijfsobject	Gebouwen	16,50	3,20	247836,06	480459,03
22818	Geen verblijfsobject	Gebouwen	16,55	4,50	247813,23	480458,86
22819	Geen verblijfsobject	Gebouwen	16,50	3,00	247822,41	480465,10
22820	Geen verblijfsobject	Gebouwen	16,79	3,00	247858,45	480427,33
22821	Geen verblijfsobject	Gebouwen	16,70	3,00	247863,76	480432,60
22822	Geen verblijfsobject	Gebouwen	16,77	3,00	247871,42	480403,08
22823	Geen verblijfsobject	Gebouwen	17,11	2,10	247872,38	480364,02
22824	Geen verblijfsobject	Gebouwen	17,51	4,00	247830,28	480345,38
22825	Geen verblijfsobject	Gebouwen	15,99	3,00	247858,29	480561,38
22826	Geen verblijfsobject	Gebouwen	16,06	2,90	247830,31	480581,15
22827	Geen verblijfsobject	Gebouwen	16,32	3,00	247813,37	480537,08
22828	Geen verblijfsobject	Gebouwen	16,33	3,00	247811,50	480539,61
22829	Geen verblijfsobject	Gebouwen	16,31	3,00	247816,00	480533,34
22830	Geen verblijfsobject	Gebouwen	16,31	3,00	247816,00	480533,34
22831	Geen verblijfsobject	Gebouwen	14,70	3,00	247857,24	480796,53
22832	Geen verblijfsobject	Gebouwen	14,66	4,90	247848,88	480797,92
22833	Geen verblijfsobject	Gebouwen	15,41	3,00	247862,45	480671,76
22834	Geen verblijfsobject	Gebouwen	15,48	3,00	247847,29	480660,52
22835	Geen verblijfsobject	Gebouwen	15,46	3,00	247849,85	480662,42
22836	Geen verblijfsobject	Gebouwen	15,42	3,00	247866,39	480665,88
22837	Geen verblijfsobject	Gebouwen	15,48	3,00	247847,29	480660,52

Model: 221130 Plansituatie 2037 - akoestisch onderzoek
Groep: (hoofdgroep)
Lijst van Gebouwen, voor rekenmethode Wegverkeerslawaai - RMG-2012, wegverkeer

Naam	Omschr.	Groep	Maaiveld	Rel.H	X-1	Y-1
22838	Geen verblijfsobject	Gebouwen	15,49	3,00	247845,19	480658,96
22839	Geen verblijfsobject	Gebouwen	15,78	3,00	247790,72	480634,51
22840	Geen verblijfsobject	Gebouwen	15,81	3,20	247802,16	480619,52
22841	Geen verblijfsobject	Gebouwen	16,25	3,00	247783,05	480578,10
22842	Geen verblijfsobject	Gebouwen	16,25	3,00	247783,05	480578,10
22843	Geen verblijfsobject	Gebouwen	16,20	3,00	247773,46	480568,77
22844	Geen verblijfsobject	Gebouwen	16,20	3,00	247773,46	480568,77
22845	Geen verblijfsobject	Gebouwen	16,35	3,00	247802,72	480529,18
22846	Geen verblijfsobject	Gebouwen	16,35	3,00	247802,72	480529,18
22847	Geen verblijfsobject	Gebouwen	16,35	3,00	247805,27	480525,57
22848	Geen verblijfsobject	Gebouwen	16,35	3,00	247805,27	480525,57
22849	Geen verblijfsobject	Gebouwen	16,47	3,50	247802,11	480480,40
22850	Geen verblijfsobject	Gebouwen	16,35	3,00	247790,72	480519,66
22851	Geen verblijfsobject	Gebouwen	17,14	3,00	247675,74	480377,71
22852	Geen verblijfsobject	Gebouwen	16,53	3,00	247669,83	480497,10
22853	Geen verblijfsobject	Gebouwen	17,51	3,00	247832,66	479762,60
22854	Geen verblijfsobject	Gebouwen	17,51	3,00	247831,74	479772,46
22855	Geen verblijfsobject	Gebouwen	17,50	3,00	247809,70	479762,16
22856	Geen verblijfsobject	Gebouwen	17,47	3,00	247808,30	479776,96
22857	Geen verblijfsobject	Gebouwen	17,53	2,80	247786,06	479745,10
22858	Geen verblijfsobject	Gebouwen	17,52	4,50	247791,39	479751,00
22859	Geen verblijfsobject	Gebouwen	17,55	2,70	247790,05	479773,88
22860	Geen verblijfsobject	Gebouwen	17,65	2,80	247700,80	479751,65
22861	Geen verblijfsobject	Gebouwen	17,65	2,90	247700,80	479751,65
22862	Geen verblijfsobject	Gebouwen	17,59	2,80	247629,47	479754,78
22863	Tulestraat 2 Borne	Gebouwen	17,59	3,00	247629,04	479754,76
22864	Geen verblijfsobject	Gebouwen	17,46	3,00	247860,80	479662,16
22865	Geen verblijfsobject	Gebouwen	17,47	3,00	247859,60	479674,80
22866	Geen verblijfsobject	Gebouwen	17,64	2,70	247737,58	479698,07
22867	Geen verblijfsobject	Gebouwen	17,65	2,60	247746,68	479703,30
22868	Geen verblijfsobject	Gebouwen	17,59	3,00	247771,66	479693,44
22869	Geen verblijfsobject	Gebouwen	17,62	3,00	247727,30	479694,74
22870	Geen verblijfsobject	Gebouwen	17,62	2,70	247723,22	479705,34
22871	Geen verblijfsobject	Gebouwen	17,79	3,00	247735,73	479633,08
22872	Geen verblijfsobject	Gebouwen	17,79	3,00	247738,31	479633,24
22873	Geen verblijfsobject	Gebouwen	17,77	3,00	247738,03	479638,63
22874	Geen verblijfsobject	Gebouwen	17,75	3,00	247737,74	479644,02
22875	Geen verblijfsobject	Gebouwen	17,73	3,00	247737,46	479649,41
22876	Geen verblijfsobject	Gebouwen	17,55	3,00	247813,44	479752,90
22877	Geen verblijfsobject	Gebouwen	17,49	3,00	247817,06	479731,29
22878	Geen verblijfsobject	Gebouwen	17,50	3,00	247836,38	479738,03
22879	Geen verblijfsobject	Gebouwen	17,50	3,00	247837,68	479725,45
22880	Geen verblijfsobject	Gebouwen	17,63	5,10	247789,56	479732,25
22881	Geen verblijfsobject	Gebouwen	17,52	3,00	247781,10	479697,16
22882	Geen verblijfsobject	Gebouwen	17,63	3,00	247790,90	479698,06
22883	Geen verblijfsobject	Gebouwen	17,49	3,00	247839,16	479677,70
22884	Geen verblijfsobject	Gebouwen	17,51	3,00	247853,60	479692,94
22885	Geen verblijfsobject	Gebouwen	17,48	3,00	247852,31	479705,89
22886	Geen verblijfsobject	Gebouwen	17,61	3,00	247775,60	479673,61
22887	Geen verblijfsobject	Gebouwen	17,52	3,00	247788,24	479674,88
22888	Geen verblijfsobject	Gebouwen	17,38	3,00	247810,60	479670,04
22889	Geen verblijfsobject	Gebouwen	17,37	3,00	247823,34	479671,21
22890	Geen verblijfsobject	Gebouwen	17,51	3,00	247839,60	479672,90
22891	Geen verblijfsobject	Gebouwen	17,46	3,00	247839,23	479652,91
22892	Geen verblijfsobject	Gebouwen	17,76	3,00	247809,78	479611,51
22893	Geen verblijfsobject	Gebouwen	18,21	3,00	247626,38	479600,42
22894	Geen verblijfsobject	Gebouwen	18,21	3,00	247626,38	479600,42
22895	Geen verblijfsobject	Gebouwen	18,17	3,00	247628,75	479605,96
22896	Geen verblijfsobject	Gebouwen	18,16	3,00	247625,79	479611,15
22897	Geen verblijfsobject	Gebouwen	18,18	3,00	247628,14	479616,68
22898	Geen verblijfsobject	Gebouwen	18,07	3,00	247624,65	479632,14
22899	Geen verblijfsobject	Gebouwen	18,07	3,00	247624,65	479632,14
22900	Geen verblijfsobject	Gebouwen	18,04	3,00	247626,93	479637,69
22901	Geen verblijfsobject	Gebouwen	18,01	3,00	247623,80	479647,10
22902	Geen verblijfsobject	Gebouwen	17,99	3,00	247626,31	479648,48
22903	Geen verblijfsobject	Gebouwen	18,02	3,00	247623,92	479644,82
22904	Geen verblijfsobject	Gebouwen	18,19	2,50	247592,28	479658,01
22905	Geen verblijfsobject	Gebouwen	17,88	2,50	247572,42	479700,00
22906	Geen verblijfsobject	Gebouwen	18,07	3,00	247506,22	479650,68
22907	Palmstraat 11c Borne	Gebouwen	17,90	2,60	247496,87	479682,89
22908	Geen verblijfsobject	Gebouwen	17,90	3,00	247496,87	479682,89
22909	Palmstraat 11b Borne	Gebouwen	17,94	2,60	247502,77	479686,13
22910	Geen verblijfsobject	Gebouwen	17,93	3,00	247502,28	479694,85
22911	Palmstraat 11a Borne	Gebouwen	17,89	2,60	247496,21	479694,53
22912	Geen verblijfsobject	Gebouwen	17,90	3,00	247496,54	479688,61
22913	Geen verblijfsobject	Gebouwen	17,72	2,60	247672,19	479678,44
22914	Geen verblijfsobject	Gebouwen	17,92	3,00	247660,32	479687,69

Model: 221130 Plansituatie 2037 - akoestisch onderzoek
Groep: (hoofdgroep)
Lijst van Gebouwen, voor rekenmethode Wegverkeerslawaai - RMG-2012, wegverkeer

Naam	Omschr.	Groep	Maaiveld	Rel.H	X-1	Y-1
22915	Geen verblijfsobject	Gebouwen	17,86	3,00	247678,15	479629,87
22916	Geen verblijfsobject	Gebouwen	17,83	3,00	247680,50	479635,38
22917	Geen verblijfsobject	Gebouwen	17,82	3,00	247677,54	479640,56
22918	Geen verblijfsobject	Gebouwen	17,79	3,00	247679,90	479646,07
22919	Geen verblijfsobject	Gebouwen	17,86	3,00	247678,15	479629,87
22920	Geen verblijfsobject	Gebouwen	17,90	3,00	247703,19	479617,68
22921	Geen verblijfsobject	Gebouwen	17,94	3,00	247703,49	479612,34
22922	Geen verblijfsobject	Gebouwen	17,93	3,00	247707,52	479612,51
22923	Geen verblijfsobject	Gebouwen	17,96	3,00	247707,82	479607,16
22924	Geen verblijfsobject	Gebouwen	17,90	3,00	247705,75	479617,84
22925	Geen verblijfsobject	Gebouwen	17,89	3,00	247709,79	479618,01
22926	Geen verblijfsobject	Gebouwen	17,97	3,00	247703,80	479607,01
22927	Geen verblijfsobject	Gebouwen	18,52	3,00	247623,72	479553,39
22928	Geen verblijfsobject	Gebouwen	18,88	2,50	247581,69	479508,19
22929	Geen verblijfsobject	Gebouwen	18,79	2,90	247583,28	479515,98
22930	Geen verblijfsobject	Gebouwen	18,71	3,00	247578,74	479526,04
22931	Geen verblijfsobject	Gebouwen	18,90	3,00	247579,56	479506,31
22932	Geen verblijfsobject	Gebouwen	18,85	3,00	247578,88	479509,67
22933	Geen verblijfsobject	Gebouwen	18,70	2,50	247581,02	479528,22
22934	Geen verblijfsobject	Gebouwen	18,45	4,30	247512,02	479534,18
22935	Geen verblijfsobject	Gebouwen	18,00	3,00	247704,10	479601,68
22936	Geen verblijfsobject	Gebouwen	17,99	3,00	247708,13	479601,81
22937	Geen verblijfsobject	Gebouwen	17,99	3,00	247708,13	479601,81
22938	Geen verblijfsobject	Gebouwen	17,98	2,70	247746,94	479580,00
22939	Geen verblijfsobject	Gebouwen	18,02	4,40	247741,04	479571,83
22940	Geen verblijfsobject	Gebouwen	17,99	3,00	247745,36	479576,42
22941	Geen verblijfsobject	Gebouwen	18,01	3,00	247748,06	479570,50
22942	Geen verblijfsobject	Gebouwen	18,18	3,00	247746,10	479545,42
22943	Geen verblijfsobject	Gebouwen	18,30	3,00	247738,08	479527,94
22944	Geen verblijfsobject	Gebouwen	18,34	3,20	247729,22	479533,80
22945	Geen verblijfsobject	Gebouwen	18,21	2,50	247735,05	479552,57
22946	Geen verblijfsobject	Gebouwen	18,19	3,00	247738,51	479552,98
22947	Geen verblijfsobject	Gebouwen	18,18	3,00	247728,01	479561,15
22948	Geen verblijfsobject	Gebouwen	18,44	3,70	247724,19	479525,30
22949	Geen verblijfsobject	Gebouwen	18,32	3,00	247737,18	479523,62
22950	Geen verblijfsobject	Gebouwen	18,33	5,10	247738,64	479505,26
22951	Geen verblijfsobject	Gebouwen	18,33	4,50	247738,64	479505,26
22952	Geen verblijfsobject	Gebouwen	18,35	2,90	247738,24	479508,57
22953	Geen verblijfsobject	Gebouwen	18,26	4,60	247706,06	479567,36
22954	Geen verblijfsobject	Gebouwen	18,29	3,00	247706,72	479561,51
22955	Geen verblijfsobject	Gebouwen	18,53	3,00	247684,82	479526,45
22956	Geen verblijfsobject	Gebouwen	18,42	3,00	247668,08	479548,92
22957	Geen verblijfsobject	Gebouwen	18,60	3,00	247676,76	479523,90
22958	Geen verblijfsobject	Gebouwen	18,63	2,30	247635,42	479535,40
22959	Geen verblijfsobject	Gebouwen	18,50	2,20	247654,98	479538,71
22960	Geen verblijfsobject	Gebouwen	18,49	3,00	247636,54	479552,25
22961	Geen verblijfsobject	Gebouwen	18,54	3,00	247638,08	479541,04
22962	Geen verblijfsobject	Gebouwen	18,54	3,00	247638,08	479541,04
22963	Geen verblijfsobject	Gebouwen	18,75	3,00	247634,38	479510,47
22964	Geen verblijfsobject	Gebouwen	18,75	3,00	247640,08	479513,88
22965	Geen verblijfsobject	Gebouwen	18,49	3,00	247629,48	479555,89
22966	Geen verblijfsobject	Gebouwen	17,04	3,00	247867,32	479532,27
22967	Geen verblijfsobject	Gebouwen	17,02	3,00	247871,56	479536,59
22968	Geen verblijfsobject	Gebouwen	17,10	3,00	247860,50	479514,35
22969	Geen verblijfsobject	Gebouwen	17,02	3,00	247864,76	479517,14
22970	Geen verblijfsobject	Gebouwen	17,12	3,00	247854,97	479528,74
22971	Geen verblijfsobject	Gebouwen	17,79	3,00	247807,81	479609,10
22972	Geen verblijfsobject	Gebouwen	17,70	3,10	247809,48	479528,86
22973	Geen verblijfsobject	Gebouwen	17,75	4,40	247828,30	479575,40
22974	Geen verblijfsobject	Gebouwen	17,17	3,00	247860,62	479328,07
22975	Geen verblijfsobject	Gebouwen	17,12	3,00	247862,64	479331,62
22976	Geen verblijfsobject	Gebouwen	17,25	3,00	247853,36	479332,07
22977	Geen verblijfsobject	Gebouwen	17,25	3,00	247853,36	479332,07
22978	Geen verblijfsobject	Gebouwen	17,16	3,00	247859,06	479333,76
22979	Geen verblijfsobject	Gebouwen	17,32	3,00	247850,00	479310,83
22980	Geen verblijfsobject	Gebouwen	17,32	3,00	247848,82	479315,08
22981	Geen verblijfsobject	Gebouwen	17,35	3,00	247849,69	479321,46
22982	Geen verblijfsobject	Gebouwen	17,25	3,00	247855,25	479302,28
22983	Geen verblijfsobject	Gebouwen	17,31	3,00	247854,17	479295,76
22984	Geen verblijfsobject	Gebouwen	17,30	3,00	247855,44	479291,75
22985	Geen verblijfsobject	Gebouwen	17,05	5,00	247869,46	479288,18
22986	Geen verblijfsobject	Gebouwen	17,12	3,00	247872,79	479262,40
22987	Tichelweg 33a Borne	Gebouwen	17,09	2,80	247872,02	479268,97
22988	Geen verblijfsobject	Gebouwen	17,38	3,00	247858,22	479158,23
22989	Geen verblijfsobject	Gebouwen	18,14	2,70	247774,81	479402,31
22990	Geen verblijfsobject	Gebouwen	17,31	3,00	247264,09	479402,70
22991	Geen verblijfsobject	Gebouwen	17,29	3,00	247262,62	479401,47

Model: 221130 Plansituatie 2037 - akoestisch onderzoek
Groep: (hoofdgroep)
Lijst van Gebouwen, voor rekenmethode Wegverkeerslawaai - RMG-2012, wegverkeer

Naam	Omschr.	Groep	Maaiveld	Rel.H	X-1	Y-1
22992	Geen verblijfsobject	Gebouwen	16,90	3,00	247869,77	479382,19
22993	Geen verblijfsobject	Gebouwen	17,07	3,00	247852,90	479389,08
22994	Geen verblijfsobject	Gebouwen	17,07	3,00	247852,90	479389,08
22995	Geen verblijfsobject	Gebouwen	16,60	2,60	247918,75	479537,87
22996	Geen verblijfsobject	Gebouwen	16,85	2,70	247892,86	479535,36
22997	Geen verblijfsobject	Gebouwen	16,72	2,80	247901,06	479517,36
22998	Geen verblijfsobject	Gebouwen	16,65	2,70	247909,01	479517,64
22999	Geen verblijfsobject	Gebouwen	16,70	2,80	247901,87	479511,44
23000	Geen verblijfsobject	Gebouwen	16,54	3,00	247913,33	479504,82
23001	Geen verblijfsobject	Gebouwen	15,69	3,30	248096,71	479503,52
23002	Geen verblijfsobject	Gebouwen	15,28	2,80	248076,15	479566,81
23003	Geen verblijfsobject	Gebouwen	15,89	2,50	248004,51	479500,57
23004	Geen verblijfsobject	Gebouwen	15,92	2,50	248001,04	479503,28
23005	Geen verblijfsobject	Gebouwen	15,97	2,50	247997,58	479505,99
23006	Geen verblijfsobject	Gebouwen	16,17	3,00	247971,01	479502,71
23007	Geen verblijfsobject	Gebouwen	16,17	3,00	247971,01	479502,71
23008	Geen verblijfsobject	Gebouwen	16,27	3,50	247941,57	479593,24
23009	Geen verblijfsobject	Gebouwen	16,37	3,30	247933,32	479587,30
23010	Geen verblijfsobject	Gebouwen	16,37	3,00	247933,32	479587,30
23011	Geen verblijfsobject	Gebouwen	16,46	2,60	247924,53	479573,68
23012	Geen verblijfsobject	Gebouwen	16,67	3,00	247923,89	479607,71
23013	Geen verblijfsobject	Gebouwen	16,58	3,50	247927,98	479604,42
23014	Geen verblijfsobject	Gebouwen	16,48	3,00	247936,99	479609,50
23015	Geen verblijfsobject	Gebouwen	16,61	3,00	247914,24	479521,26
23016	Geen verblijfsobject	Gebouwen	16,66	3,00	247912,61	479541,18
23017	Geen verblijfsobject	Gebouwen	16,64	3,00	247913,63	479535,61
23018	Geen verblijfsobject	Gebouwen	16,46	3,00	247940,92	479323,58
23019	Geen verblijfsobject	Gebouwen	16,53	3,00	247943,74	479333,32
23020	Geen verblijfsobject	Gebouwen	16,50	3,00	247945,91	479331,60
23021	Geen verblijfsobject	Gebouwen	16,36	3,00	247950,34	479321,85
23022	Geen verblijfsobject	Gebouwen	16,47	3,00	247952,94	479332,82
23023	Geen verblijfsobject	Gebouwen	16,44	3,00	247955,50	479331,72
23024	Geen verblijfsobject	Gebouwen	16,48	3,00	247933,28	479314,21
23025	Geen verblijfsobject	Gebouwen	16,48	3,00	247933,28	479314,21
23026	Geen verblijfsobject	Gebouwen	16,49	3,00	247938,42	479324,80
23027	Geen verblijfsobject	Gebouwen	16,39	3,00	247943,38	479315,85
23028	Geen verblijfsobject	Gebouwen	16,36	3,00	247945,73	479314,38
23029	Geen verblijfsobject	Gebouwen	16,39	3,00	247947,98	479323,31
23030	Geen verblijfsobject	Gebouwen	16,45	3,00	247927,38	479297,48
23031	Geen verblijfsobject	Gebouwen	16,49	3,00	247927,79	479304,81
23032	Geen verblijfsobject	Gebouwen	16,42	3,00	247929,38	479295,54
23033	Geen verblijfsobject	Gebouwen	16,46	3,00	247929,80	479302,89
23034	Geen verblijfsobject	Gebouwen	16,43	3,00	247932,55	479302,87
23035	Geen verblijfsobject	Gebouwen	16,41	3,00	247938,17	479308,65
23036	Geen verblijfsobject	Gebouwen	16,41	3,00	247938,17	479308,65
23037	Geen verblijfsobject	Gebouwen	16,37	3,00	247961,59	479262,06
23038	Geen verblijfsobject	Gebouwen	16,37	3,00	247961,59	479262,06
23039	Geen verblijfsobject	Gebouwen	16,50	3,00	247916,62	479269,46
23040	Geen verblijfsobject	Gebouwen	16,50	3,00	247916,62	479269,46
23041	Geen verblijfsobject	Gebouwen	16,49	3,00	247920,03	479289,84
23042	Geen verblijfsobject	Gebouwen	16,50	3,00	247916,60	479293,14
23043	Geen verblijfsobject	Gebouwen	16,52	3,00	247909,75	479274,84
23044	Geen verblijfsobject	Gebouwen	16,52	3,00	247909,75	479274,84
23045	Geen verblijfsobject	Gebouwen	16,93	3,00	247903,19	479241,39
23046	Geen verblijfsobject	Gebouwen	16,55	3,00	247938,55	479247,95
23047	Geen verblijfsobject	Gebouwen	16,55	3,00	247938,55	479247,95
23048	Geen verblijfsobject	Gebouwen	16,59	5,50	247943,08	479242,62
23049	Geen verblijfsobject	Gebouwen	16,36	3,00	247951,46	479261,05
23050	Geen verblijfsobject	Gebouwen	16,93	3,00	247903,19	479241,39
23051	Geen verblijfsobject	Gebouwen	16,90	3,00	247895,58	479245,85
23052	Geen verblijfsobject	Gebouwen	16,90	3,00	247895,58	479245,85
23053	Geen verblijfsobject	Gebouwen	16,54	3,00	247931,62	479253,38
23054	Geen verblijfsobject	Gebouwen	16,54	3,00	247931,62	479253,38
23055	Geen verblijfsobject	Gebouwen	16,79	3,00	247915,86	479237,18
23056	Geen verblijfsobject	Gebouwen	16,81	3,00	247914,45	479238,01
23057	Geen verblijfsobject	Gebouwen	16,69	3,00	247890,40	479285,73
23058	Geen verblijfsobject	Gebouwen	16,62	3,00	247956,80	479210,68
23059	Geen verblijfsobject	Gebouwen	16,56	3,00	247961,12	479208,14
23060	Geen verblijfsobject	Gebouwen	16,62	3,00	247952,15	479192,84
23061	Geen verblijfsobject	Gebouwen	16,60	3,00	247952,35	479203,09
23062	Geen verblijfsobject	Gebouwen	16,58	3,00	247956,68	479200,56
23063	Geen verblijfsobject	Gebouwen	16,79	3,00	247918,31	479232,54
23064	Geen verblijfsobject	Gebouwen	16,91	3,00	247910,12	479182,37
23065	Geen verblijfsobject	Gebouwen	16,94	3,00	247908,17	479183,47
23066	Geen verblijfsobject	Gebouwen	16,58	3,00	247945,26	479398,71
23067	Geen verblijfsobject	Gebouwen	16,61	3,00	247952,12	479393,31
23068	Geen verblijfsobject	Gebouwen	16,61	3,00	247952,12	479393,31

Model: 221130 Plansituatie 2037 - akoestisch onderzoek
Groep: (hoofdgroep)
Lijst van Gebouwen, voor rekenmethode Wegverkeerslawaai - RMG-2012, wegverkeer

Naam	Omschr.	Groep	Maaiveld	Rel.H	X-1	Y-1
23069	Geen verblijfsobject	Gebouwen	16,57	3,00	247959,83	479394,95
23070	Geen verblijfsobject	Gebouwen	16,57	3,00	247959,83	479394,95
23071	Geen verblijfsobject	Gebouwen	16,55	3,00	247936,65	479401,95
23072	Geen verblijfsobject	Gebouwen	16,55	3,00	247938,36	479404,14
23073	Geen verblijfsobject	Gebouwen	16,37	3,00	247924,48	479425,90
23074	Geen verblijfsobject	Gebouwen	16,52	3,00	247931,48	479409,55
23075	Geen verblijfsobject	Gebouwen	16,52	3,00	247931,48	479409,55
23076	Geen verblijfsobject	Gebouwen	16,41	3,00	247920,53	479428,98
23077	Geen verblijfsobject	Gebouwen	16,48	3,00	247909,40	479409,91
23078	Geen verblijfsobject	Gebouwen	16,53	3,00	247905,42	479413,04
23079	Geen verblijfsobject	Gebouwen	16,58	3,00	247945,26	479398,71
23080	Geen verblijfsobject	Gebouwen	16,45	3,00	247965,22	479401,94
23081	Geen verblijfsobject	Gebouwen	16,68	3,00	247891,85	479393,03
23082	Geen verblijfsobject	Gebouwen	16,66	3,00	247893,06	479394,56
23083	Geen verblijfsobject	Gebouwen	16,54	3,00	247951,34	479338,50
23084	Geen verblijfsobject	Gebouwen	16,54	3,00	247951,34	479338,50
23085	Geen verblijfsobject	Gebouwen	16,49	3,00	247955,86	479340,92
23086	Geen verblijfsobject	Gebouwen	16,44	3,00	247958,54	479340,18
23087	Geen verblijfsobject	Gebouwen	16,42	3,00	247960,81	479348,69
23088	Geen verblijfsobject	Gebouwen	16,42	3,00	247960,81	479348,69
23089	Geen verblijfsobject	Gebouwen	16,21	3,00	247957,03	479480,29
23090	Geen verblijfsobject	Gebouwen	16,21	3,00	247957,03	479480,29
23091	Geen verblijfsobject	Gebouwen	16,22	3,00	247953,18	479471,81
23092	Geen verblijfsobject	Gebouwen	16,40	3,00	247925,95	479435,88
23093	Geen verblijfsobject	Gebouwen	16,40	3,00	247925,95	479435,88
23094	Geen verblijfsobject	Gebouwen	16,51	3,00	247919,39	479456,70
23095	Geen verblijfsobject	Gebouwen	16,50	3,00	247921,11	479458,89
23096	Geen verblijfsobject	Gebouwen	16,78	3,00	247889,52	479500,00
23097	Geen verblijfsobject	Gebouwen	16,66	2,60	247903,16	479501,35
23098	Geen verblijfsobject	Gebouwen	16,73	3,00	247891,35	479346,12
23099	Geen verblijfsobject	Gebouwen	16,74	3,00	247896,22	479344,83
23100	Geen verblijfsobject	Gebouwen	15,49	3,00	248170,20	479304,76
23101	Geen verblijfsobject	Gebouwen	15,53	3,00	248158,11	479323,52
23102	Geen verblijfsobject	Gebouwen	14,11	3,00	248418,05	479414,90
23103	Geen verblijfsobject	Gebouwen	14,11	3,00	248418,05	479414,90
23104	Geen verblijfsobject	Gebouwen	14,15	3,00	248406,91	479420,77
23105	Geen verblijfsobject	Gebouwen	14,16	3,00	248405,89	479411,17
23106	Geen verblijfsobject	Gebouwen	15,10	3,00	248167,90	479491,30
23107	Geen verblijfsobject	Gebouwen	14,72	3,40	248738,30	478805,95
23108	Geen verblijfsobject	Gebouwen	14,83	3,00	248612,32	478817,88
23109	Geen verblijfsobject	Gebouwen	14,81	3,00	248610,58	478821,91
23110	Geen verblijfsobject	Gebouwen	14,82	3,00	248612,12	478819,50
23111	Geen verblijfsobject	Gebouwen	14,77	3,00	248601,49	478816,12
23112	Geen verblijfsobject	Gebouwen	14,83	3,00	248609,55	478812,84
23113	Geen verblijfsobject	Gebouwen	14,83	3,00	248609,55	478812,84
23114	Geen verblijfsobject	Gebouwen	14,77	3,00	248601,49	478816,12
23115	Geen verblijfsobject	Gebouwen	14,76	3,00	248594,07	478807,97
23116	Geen verblijfsobject	Gebouwen	14,79	3,00	248599,16	478809,48
23117	Geen verblijfsobject	Gebouwen	14,80	3,00	248600,67	478807,12
23118	Geen verblijfsobject	Gebouwen	14,73	3,00	248587,99	478807,43
23119	Geen verblijfsobject	Gebouwen	14,76	3,00	248590,12	478803,72
23120	Geen verblijfsobject	Gebouwen	14,75	3,00	248590,51	478805,70
23121	Geen verblijfsobject	Gebouwen	14,78	3,00	248591,64	478801,35
23122	Geen verblijfsobject	Gebouwen	14,79	3,00	248587,55	478793,94
23123	Geen verblijfsobject	Gebouwen	14,74	3,00	248575,18	478795,66
23124	Geen verblijfsobject	Gebouwen	14,74	3,00	248575,18	478795,66
23125	Geen verblijfsobject	Gebouwen	14,72	3,00	248571,62	478801,80
23126	Geen verblijfsobject	Gebouwen	14,42	3,00	248509,70	479142,64
23127	Geen verblijfsobject	Gebouwen	14,49	3,00	248507,73	479130,36
23128	Geen verblijfsobject	Gebouwen	14,48	3,00	248505,07	479130,76
23129	Geen verblijfsobject	Gebouwen	14,44	3,00	248498,72	479114,90
23130	Geen verblijfsobject	Gebouwen	14,45	3,00	248505,11	479113,86
23131	Geen verblijfsobject	Gebouwen	14,53	3,00	248502,41	479097,42
23132	Geen verblijfsobject	Gebouwen	14,53	3,00	248502,41	479097,42
23133	Geen verblijfsobject	Gebouwen	14,55	3,00	248501,31	479091,82
23134	Geen verblijfsobject	Gebouwen	14,64	3,00	248476,33	479058,11
23135	Geen verblijfsobject	Gebouwen	14,53	2,50	248483,62	479006,47
23136	Geen verblijfsobject	Gebouwen	16,94	3,00	247862,89	479387,62
23137	Geen verblijfsobject	Gebouwen	17,02	3,00	247859,76	479383,68
23138	Geen verblijfsobject	Gebouwen	17,44	3,00	247828,61	479385,66
23139	Geen verblijfsobject	Gebouwen	16,95	3,00	247867,74	479401,00
23140	Geen verblijfsobject	Gebouwen	17,31	2,70	247831,47	479399,28
23141	Geen verblijfsobject	Gebouwen	17,43	3,00	247836,89	479440,18
23142	Geen verblijfsobject	Gebouwen	17,20	2,80	247852,46	479495,57
23143	Geen verblijfsobject	Gebouwen	17,46	2,70	247828,02	479482,08
23144	Geen verblijfsobject	Gebouwen	17,26	3,60	247849,78	479481,02
23145	Geen verblijfsobject	Gebouwen	17,48	2,50	247823,82	479494,06

Model: 221130 Plansituatie 2037 - akoestisch onderzoek
Groep: (hoofdgroep)
Lijst van Gebouwen, voor rekenmethode Wegverkeerslawaai - RMG-2012, wegverkeer

Naam	Omschr.	Groep	Maaiveld	Rel.H	X-1	Y-1
23146	Geen verblijfsobject	Gebouwen	17,56	3,00	247825,23	479433,30
23147	Geen verblijfsobject	Gebouwen	17,44	3,20	247835,69	479438,37
23148	Geen verblijfsobject	Gebouwen	16,90	3,00	247869,77	479382,19
23149	Geen verblijfsobject	Gebouwen	17,29	3,00	247849,79	479346,26
23150	Geen verblijfsobject	Gebouwen	17,27	3,00	247851,22	479348,64
23151	Geen verblijfsobject	Gebouwen	17,23	3,00	247853,96	479343,77
23152	Geen verblijfsobject	Gebouwen	17,21	3,00	247855,39	479346,16
23153	Geen verblijfsobject	Gebouwen	17,29	3,00	247846,93	479357,20
23154	Geen verblijfsobject	Gebouwen	17,29	3,00	247846,93	479357,20
23155	Geen verblijfsobject	Gebouwen	17,29	3,00	247849,84	479352,57
23156	Geen verblijfsobject	Gebouwen	17,32	3,00	247841,92	479364,93
23157	Geen verblijfsobject	Gebouwen	17,27	3,00	247844,58	479365,68
23158	Geen verblijfsobject	Gebouwen	17,78	2,70	247805,93	479301,69
23159	Geen verblijfsobject	Gebouwen	17,58	3,80	247798,70	479252,11
23160	Geen verblijfsobject	Gebouwen	17,63	2,20	247810,71	479262,46
23161	Geen verblijfsobject	Gebouwen	17,77	6,20	247795,52	479284,74
23162	Geen verblijfsobject	Gebouwen	17,81	3,10	247778,58	479275,24
23163	Geen verblijfsobject	Gebouwen	17,77	4,50	247797,80	479277,17
23164	Geen verblijfsobject	Gebouwen	18,20	3,00	247767,50	479311,80
23165	Geen verblijfsobject	Gebouwen	17,80	4,30	247799,51	479313,40
23166	Geen verblijfsobject	Gebouwen	18,22	2,50	247769,81	479332,12
23167	Geen verblijfsobject	Gebouwen	18,28	2,50	247761,85	479321,47
23168	Geen verblijfsobject	Gebouwen	18,09	4,30	247777,39	479378,76
23169	Geen verblijfsobject	Gebouwen	18,17	2,30	247766,58	479373,22
23170	Geen verblijfsobject	Gebouwen	18,03	2,60	247784,29	479373,90
23171	Geen verblijfsobject	Gebouwen	18,11	3,40	247762,47	479496,08
23172	Geen verblijfsobject	Gebouwen	18,13	3,50	247762,05	479499,73
23173	Geen verblijfsobject	Gebouwen	17,59	2,70	247816,69	479472,61
23174	Geen verblijfsobject	Gebouwen	17,56	2,50	247825,23	479433,30
23175	Geen verblijfsobject	Gebouwen	17,60	3,00	247819,19	479454,90
23176	Geen verblijfsobject	Gebouwen	18,61	3,00	247688,94	479437,85
23177	Geen verblijfsobject	Gebouwen	18,55	3,00	247698,02	479442,71
23178	Geen verblijfsobject	Gebouwen	18,03	2,50	247791,78	479353,27
23179	Geen verblijfsobject	Gebouwen	17,86	3,00	247799,88	479320,29
23180	Geen verblijfsobject	Gebouwen	18,42	2,30	247743,89	479325,63
23181	Geen verblijfsobject	Gebouwen	18,95	3,00	247664,79	479395,32
23182	Geen verblijfsobject	Gebouwen	19,17	2,80	247647,48	479379,48
23183	Geen verblijfsobject	Gebouwen	18,54	3,00	247700,84	479439,25
23184	Geen verblijfsobject	Gebouwen	18,86	4,00	247660,00	479418,49
23185	Geen verblijfsobject	Gebouwen	18,92	4,50	247651,33	479419,94
23186	Geen verblijfsobject	Gebouwen	18,80	3,00	247666,54	479419,23
23187	Geen verblijfsobject	Gebouwen	19,06	3,00	247625,56	479430,09
23188	Geen verblijfsobject	Gebouwen	19,00	3,80	247642,50	479416,29
23189	Geen verblijfsobject	Gebouwen	19,06	3,00	247628,58	479426,80
23190	Geen verblijfsobject	Gebouwen	18,92	3,00	247640,64	479431,96
23191	Geen verblijfsobject	Gebouwen	18,94	3,00	247641,07	479428,31
23192	Geen verblijfsobject	Gebouwen	19,06	2,70	247655,03	479389,63
23193	Geen verblijfsobject	Gebouwen	19,24	3,00	247599,70	479395,52
23194	Geen verblijfsobject	Gebouwen	19,07	3,00	247616,29	479428,95
23195	Geen verblijfsobject	Gebouwen	19,10	3,00	247616,73	479425,18
23196	Geen verblijfsobject	Gebouwen	19,20	2,70	247591,81	479405,59
23197	Geen verblijfsobject	Gebouwen	19,16	3,00	247588,18	479412,90
23198	Geen verblijfsobject	Gebouwen	19,11	2,60	247582,80	479420,41
23199	Geen verblijfsobject	Gebouwen	19,06	3,00	247572,77	479421,11
23200	Geen verblijfsobject	Gebouwen	19,03	3,00	247572,19	479430,68
23201	Geen verblijfsobject	Gebouwen	18,80	2,80	247523,17	479412,75
23202	Geen verblijfsobject	Gebouwen	18,43	2,40	247491,74	479410,98
23203	Geen verblijfsobject	Gebouwen	19,19	3,00	247629,06	479397,34
23204	Geen verblijfsobject	Gebouwen	19,22	2,70	247602,03	479395,65
23205	Geen verblijfsobject	Gebouwen	19,35	3,00	247616,42	479390,19
23206	Geen verblijfsobject	Gebouwen	19,23	3,00	247597,67	479349,84
23207	Geen verblijfsobject	Gebouwen	19,24	3,00	247604,28	479353,81
23208	Geen verblijfsobject	Gebouwen	19,24	3,00	247604,48	479350,16
23209	Geen verblijfsobject	Gebouwen	19,23	3,00	247594,89	479353,32
23210	Geen verblijfsobject	Gebouwen	19,28	3,00	247634,51	479354,26
23211	Geen verblijfsobject	Gebouwen	19,22	2,30	247613,61	479341,82
23212	Geen verblijfsobject	Gebouwen	19,20	2,60	247621,22	479344,46
23213	Geen verblijfsobject	Gebouwen	19,22	3,40	247615,45	479349,20
23214	Geen verblijfsobject	Gebouwen	19,28	3,00	247634,51	479354,26
23215	Geen verblijfsobject	Gebouwen	19,30	3,20	247636,96	479365,05
23216	Geen verblijfsobject	Gebouwen	17,54	3,00	247818,13	479153,23
23217	Geen verblijfsobject	Gebouwen	17,52	3,00	247821,08	479152,51
23218	Geen verblijfsobject	Gebouwen	17,65	3,00	247808,96	479196,63
23219	Geen verblijfsobject	Gebouwen	17,82	4,70	247756,99	479227,76
23220	Geen verblijfsobject	Gebouwen	18,39	4,90	247701,19	479230,35
23221	Geen verblijfsobject	Gebouwen	18,86	3,00	247548,48	479222,81
23222	Geen verblijfsobject	Gebouwen	19,17	3,00	247580,71	479338,47

Model: 221130 Plansituatie 2037 - akoestisch onderzoek
Groep: (hoofdgroep)
Lijst van Gebouwen, voor rekenmethode Wegverkeerslawaai - RMG-2012, wegverkeer

Naam	Omschr.	Groep	Maaiveld	Rel.H	X-1	Y-1
23223	Geen verblijfsobject	Gebouwen	19,19	2,70	247579,98	479360,30
23224	Geen verblijfsobject	Gebouwen	19,16	3,00	247576,59	479350,50
23225	Geen verblijfsobject	Gebouwen	19,17	3,00	247572,10	479359,84
23226	Geen verblijfsobject	Gebouwen	19,19	3,00	247575,80	479362,28
23227	Geen verblijfsobject	Gebouwen	19,15	3,00	247572,74	479350,26
23228	Geen verblijfsobject	Gebouwen	18,76	3,00	247515,01	479343,06
23229	Geen verblijfsobject	Gebouwen	18,81	2,40	247518,47	479353,43
23230	Geen verblijfsobject	Gebouwen	18,76	2,50	247517,73	479394,57
23231	Geen verblijfsobject	Gebouwen	18,49	3,00	247497,05	479352,51
23232	Geen verblijfsobject	Gebouwen	18,49	2,50	247497,05	479352,51
23233	Geen verblijfsobject	Gebouwen	18,50	2,50	247495,86	479370,93
23234	Geen verblijfsobject	Gebouwen	19,13	3,00	247598,57	479310,94
23235	Geen verblijfsobject	Gebouwen	19,15	2,90	247601,15	479318,90
23236	Geen verblijfsobject	Gebouwen	19,11	3,00	247596,25	479305,65
23237	Geen verblijfsobject	Gebouwen	19,12	3,00	247596,23	479307,03
23238	Geen verblijfsobject	Gebouwen	19,10	2,50	247587,84	479278,26
23239	Geen verblijfsobject	Gebouwen	19,15	2,80	247581,23	479329,02
23240	Geen verblijfsobject	Gebouwen	19,20	2,60	247614,27	479330,20
23241	Geen verblijfsobject	Gebouwen	19,09	3,00	247578,75	479302,12
23242	Geen verblijfsobject	Gebouwen	19,09	3,00	247582,54	479302,31
23243	Geen verblijfsobject	Gebouwen	18,96	2,50	247578,62	479481,87
23244	Geen verblijfsobject	Gebouwen	18,98	2,50	247580,24	479475,72
23245	Geen verblijfsobject	Gebouwen	18,98	4,70	247586,00	479485,73
23246	Geen verblijfsobject	Gebouwen	18,96	3,00	247578,62	479481,87
23247	Geen verblijfsobject	Gebouwen	18,93	3,30	247579,34	479500,00
23248	Geen verblijfsobject	Gebouwen	19,03	2,70	247572,19	479430,68
23249	Geen verblijfsobject	Gebouwen	19,01	3,00	247574,02	479459,15
23250	Geen verblijfsobject	Gebouwen	18,95	2,60	247577,92	479487,89
23251	Geen verblijfsobject	Gebouwen	18,57	3,00	247513,29	479434,56
23252	Geen verblijfsobject	Gebouwen	19,12	3,00	247582,14	479315,22
23253	Geen verblijfsobject	Gebouwen	19,17	2,80	247603,67	479324,50
23254	Geen verblijfsobject	Gebouwen	19,14	3,00	247577,62	479326,27
23255	Geen verblijfsobject	Gebouwen	19,16	3,00	247577,02	479335,68
23256	Geen verblijfsobject	Gebouwen	19,11	3,00	247576,77	479279,99
23257	Geen verblijfsobject	Gebouwen	19,09	3,00	247580,06	479289,63
23258	Geen verblijfsobject	Gebouwen	19,08	3,00	247542,74	479281,80
23259	Geen verblijfsobject	Gebouwen	19,15	3,00	247544,27	479278,25
23260	Geen verblijfsobject	Gebouwen	19,08	2,70	247542,74	479281,80
23261	Geen verblijfsobject	Gebouwen	18,73	5,10	247516,53	479316,02
23262	Geen verblijfsobject	Gebouwen	18,74	2,60	247516,00	479325,86
23263	Geen verblijfsobject	Gebouwen	18,81	2,60	247517,82	479274,12
23264	Geen verblijfsobject	Gebouwen	18,72	2,50	247517,12	479260,81
23265	Geen verblijfsobject	Gebouwen	18,81	3,10	247517,82	479274,12
23266	Geen verblijfsobject	Gebouwen	17,85	4,60	247695,60	478792,83
23267	Leemweg 2a Borne	Gebouwen	17,82	3,30	247684,13	478798,88
23268	Geen verblijfsobject	Gebouwen	17,58	4,50	247612,78	478819,39
23269	Geen verblijfsobject	Gebouwen	17,85	4,90	247657,83	478743,40
23270	Geen verblijfsobject	Gebouwen	17,61	3,90	247631,38	478799,62
23271	Leemweg 2b Borne	Gebouwen	17,84	3,30	247680,15	478798,44
23272	Geen verblijfsobject	Gebouwen	17,86	4,10	247657,33	478730,16
23273	Geen verblijfsobject	Gebouwen	17,79	3,00	247628,45	478703,77
23274	Geen verblijfsobject	Gebouwen	17,71	4,80	247562,80	478797,96
23275	Geen verblijfsobject	Gebouwen	17,27	4,70	247413,28	478790,47
23276	Geen verblijfsobject	Gebouwen	17,29	4,70	247684,56	478904,06
23277	Geen verblijfsobject	Gebouwen	17,29	4,90	247684,56	478904,06
23278	Veldovenweg 15a Borne	Gebouwen	17,35	2,40	247670,50	478850,38
23279	Geen verblijfsobject	Gebouwen	17,37	3,50	247728,25	478881,71
23280	Geen verblijfsobject	Gebouwen	17,77	4,50	247645,38	478949,22
23281	Geen verblijfsobject	Gebouwen	17,74	2,80	247624,59	478858,01
23282	Geen verblijfsobject	Gebouwen	17,86	3,50	247634,18	478948,35
23283	Geen verblijfsobject	Gebouwen	17,89	5,80	247611,47	478878,37
23284	Geen verblijfsobject	Gebouwen	17,88	6,60	247606,40	478946,20
23285	Geen verblijfsobject	Gebouwen	17,78	2,90	247616,47	478867,55
23286	Geen verblijfsobject	Gebouwen	17,48	5,60	247547,75	478842,09
23287	Geen verblijfsobject	Gebouwen	17,28	5,20	247539,08	478878,30
23288	Geen verblijfsobject	Gebouwen	17,72	4,30	247538,90	478923,70
23289	Geen verblijfsobject	Gebouwen	17,94	2,60	247610,83	478935,20
23290	Geen verblijfsobject	Gebouwen	17,03	3,10	247475,29	478871,94
23291	Geen verblijfsobject	Gebouwen	17,16	3,00	247523,00	478872,76
23292	Geen verblijfsobject	Gebouwen	17,88	4,90	247606,40	478946,20
23293	Geen verblijfsobject	Gebouwen	16,54	4,00	247311,10	478925,90
23294	Geen verblijfsobject	Gebouwen	17,38	2,90	247496,42	478929,69
23295	Geen verblijfsobject	Gebouwen	16,52	2,60	247958,78	480390,20
23296	Geen verblijfsobject	Gebouwen	16,34	3,00	247936,09	480487,10
23297	Geen verblijfsobject	Gebouwen	16,48	3,00	247919,94	480467,79
23298	Geen verblijfsobject	Gebouwen	16,40	3,00	247925,29	480477,59
23299	Geen verblijfsobject	Gebouwen	16,57	3,00	247905,27	480461,98

Model: 221130 Plansituatie 2037 - akoestisch onderzoek
Groep: (hoofdgroep)
Lijst van Gebouwen, voor rekenmethode Wegverkeerslawaai - RMG-2012, wegverkeer

Naam	Omschr.	Groep	Maaiveld	Rel.H	X-1	Y-1
23300	Geen verblijfsobject	Gebouwen	16,55	3,00	247917,56	480459,50
23301	Geen verblijfsobject	Gebouwen	16,71	3,70	247931,54	480455,31
23302	Geen verblijfsobject	Gebouwen	16,68	3,00	247940,32	480424,28
23303	Geen verblijfsobject	Gebouwen	16,92	3,00	247899,00	480377,91
23304	Geen verblijfsobject	Gebouwen	17,17	4,90	247893,77	480350,43
23305	Geen verblijfsobject	Gebouwen	17,15	3,00	247895,39	480352,11
23306	Geen verblijfsobject	Gebouwen	15,46	2,90	248013,83	480607,29
23307	Geen verblijfsobject	Gebouwen	15,40	2,70	248003,04	480611,12
23308	Geen verblijfsobject	Gebouwen	15,69	3,00	247933,97	480567,61
23309	Geen verblijfsobject	Gebouwen	15,75	3,00	247948,30	480559,46
23310	Geen verblijfsobject	Gebouwen	15,66	3,00	247935,07	480571,11
23311	Geen verblijfsobject	Gebouwen	15,30	3,00	247916,74	480731,98
23312	Geen verblijfsobject	Gebouwen	14,17	3,00	248150,06	481144,83
23313	Geen verblijfsobject	Gebouwen	14,11	2,70	248182,14	481132,01
23314	Geen verblijfsobject	Gebouwen	14,22	3,00	248495,41	480901,56
23315	Geen verblijfsobject	Gebouwen	13,03	3,90	248468,49	483011,10
23316	Geen verblijfsobject	Gebouwen	13,47	4,80	248618,23	482662,20
23317	Geen verblijfsobject	Gebouwen	13,22	2,70	248618,27	482458,12
23318	Geen verblijfsobject	Gebouwen	13,39	3,00	248596,21	482400,88
23319	Geen verblijfsobject	Gebouwen	13,36	5,00	248599,44	482400,16
23320	Geen verblijfsobject	Gebouwen	13,34	6,10	248368,76	482364,18
23321	Geen verblijfsobject	Gebouwen	13,51	2,60	248586,28	482343,24
23322	Geen verblijfsobject	Gebouwen	13,22	2,60	248621,90	482329,52
23323	Geen verblijfsobject	Gebouwen	13,28	6,10	248550,02	482346,63
23324	Geen verblijfsobject	Gebouwen	13,40	3,00	248600,48	482334,01
23325	Geen verblijfsobject	Gebouwen	13,34	3,00	248582,55	482292,09
23326	Geen verblijfsobject	Gebouwen	13,20	3,90	248472,18	482223,86
23327	Hertmerweg 31 Hertme	Gebouwen	13,20	5,20	248487,64	482246,82
23328	Hertmerweg 31a Hertme	Gebouwen	13,04	7,30	248459,16	482250,89
23329	Geen verblijfsobject	Gebouwen	13,71	3,00	248543,90	482254,11
23330	Geen verblijfsobject	Gebouwen	13,06	3,00	248511,45	482286,82
23331	Geen verblijfsobject	Gebouwen	13,15	4,40	248524,64	482327,08
23332	Geen verblijfsobject	Gebouwen	13,01	3,50	248611,32	482157,11
23333	Geen verblijfsobject	Gebouwen	13,17	3,30	248503,89	482107,54
23334	Geen verblijfsobject	Gebouwen	13,41	4,90	248363,65	481906,52
23335	Geen verblijfsobject	Gebouwen	13,46	8,10	248402,84	481869,49
23336	Geen verblijfsobject	Gebouwen	13,04	7,40	248471,98	481859,72
23337	Geen verblijfsobject	Gebouwen	13,70	5,60	248301,57	481831,90
23338	Geen verblijfsobject	Gebouwen	14,58	3,00	248319,48	480976,26
23339	Geen verblijfsobject	Gebouwen	14,53	3,00	248328,14	480968,70
23340	Geen verblijfsobject	Gebouwen	14,53	3,00	248329,76	480970,17
23341	Geen verblijfsobject	Gebouwen	14,58	3,00	248319,48	480976,26
23342	Geen verblijfsobject	Gebouwen	14,57	3,00	248330,23	480946,60
23343	Geen verblijfsobject	Gebouwen	14,59	3,00	248352,08	480945,31
23344	Geen verblijfsobject	Gebouwen	14,58	3,00	248348,14	480949,46
23345	Geen verblijfsobject	Gebouwen	14,58	3,00	248349,76	480950,93
23346	Geen verblijfsobject	Gebouwen	14,59	3,00	248318,58	480942,43
23347	Geen verblijfsobject	Gebouwen	14,52	3,00	248307,99	480929,23
23348	Geen verblijfsobject	Gebouwen	14,51	3,00	248303,38	480925,03
23349	Geen verblijfsobject	Gebouwen	14,45	3,00	248288,19	480907,29
23350	Geen verblijfsobject	Gebouwen	16,59	3,00	247657,18	480486,59
23351	Geen verblijfsobject	Gebouwen	17,02	3,00	247699,29	480379,06
23352	Spechtstraat 2 Borne	Gebouwen	17,15	3,30	247666,17	480365,21
23353	Geen verblijfsobject	Gebouwen	16,60	3,00	247651,00	480480,93
23354	Geen verblijfsobject	Gebouwen	16,59	3,00	247657,04	480486,40
23355	Geen verblijfsobject	Gebouwen	16,53	3,10	247661,40	480516,51
23356	Geen verblijfsobject	Gebouwen	16,65	3,00	247631,25	480456,13
23357	Geen verblijfsobject	Gebouwen	16,58	3,00	247646,11	480469,03
23358	Geen verblijfsobject	Gebouwen	16,68	3,00	247614,79	480451,48
23359	Geen verblijfsobject	Gebouwen	16,64	3,00	247608,99	480477,81
23360	Geen verblijfsobject	Gebouwen	16,67	3,00	247620,59	480455,78
23361	Geen verblijfsobject	Gebouwen	16,70	3,00	247608,73	480437,12
23362	Geen verblijfsobject	Gebouwen	16,69	3,00	247611,92	480448,02
23363	Geen verblijfsobject	Gebouwen	16,75	3,00	247600,34	480422,26
23364	Geen verblijfsobject	Gebouwen	16,75	3,00	247595,99	480426,30
23365	Geen verblijfsobject	Gebouwen	16,71	3,00	247596,77	480436,17
23366	Geen verblijfsobject	Gebouwen	17,50	3,00	247601,13	480358,91
23367	Geen verblijfsobject	Gebouwen	14,61	3,00	247790,68	480794,69
23368	Geen verblijfsobject	Gebouwen	15,80	3,00	247730,59	480659,67
23369	Geen verblijfsobject	Gebouwen	14,74	3,40	247711,86	480823,83
23370	Geen verblijfsobject	Gebouwen	15,41	3,00	247682,68	480738,90
23371	Geen verblijfsobject	Gebouwen	15,30	2,50	247709,58	480743,40
23372	Geen verblijfsobject	Gebouwen	15,40	3,00	247666,06	480764,38
23373	Geen verblijfsobject	Gebouwen	15,96	2,80	247620,76	480735,49
23374	Geen verblijfsobject	Gebouwen	15,25	3,00	247636,42	480803,70
23375	Geen verblijfsobject	Gebouwen	15,18	5,40	247637,43	480813,40
23376	Geen verblijfsobject	Gebouwen	15,03	3,00	247628,17	480840,13

Model: 221130 Plansituatie 2037 - akoestisch onderzoek
Groep: (hoofdgroep)
Lijst van Gebouwen, voor rekenmethode Wegverkeerslawaai - RMG-2012, wegverkeer

Naam	Omschr.	Groep	Maaiveld	Rel.H	X-1	Y-1
23377	Geen verblijfsobject	Gebouwen	15,31	3,00	247613,78	480804,40
23378	Geen verblijfsobject	Gebouwen	15,27	3,60	247613,05	480826,66
23379	Geen verblijfsobject	Gebouwen	15,24	3,00	247614,49	480831,05
23380	Geen verblijfsobject	Gebouwen	15,66	3,00	247607,43	480781,51
23381	Geen verblijfsobject	Gebouwen	16,06	2,80	247606,75	480735,45
23382	Geen verblijfsobject	Gebouwen	16,28	1,90	247760,98	480549,40
23383	Geen verblijfsobject	Gebouwen	16,09	3,00	247777,01	480592,11
23384	Geen verblijfsobject	Gebouwen	16,18	3,00	247762,32	480564,39
23385	Geen verblijfsobject	Gebouwen	16,31	3,00	247762,12	480546,06
23386	Geen verblijfsobject	Gebouwen	16,52	3,00	247626,83	480541,94
23387	Geen verblijfsobject	Gebouwen	16,54	3,10	247631,69	480544,40
23388	Geen verblijfsobject	Gebouwen	16,50	2,90	247635,99	480565,87
23389	Geen verblijfsobject	Gebouwen	16,48	3,00	247617,96	480535,31
23390	Geen verblijfsobject	Gebouwen	16,53	3,00	247538,52	480480,39
23391	Geen verblijfsobject	Gebouwen	16,73	3,00	247575,28	480445,81
23392	Geen verblijfsobject	Gebouwen	16,75	3,00	247591,38	480430,67
23393	Geen verblijfsobject	Gebouwen	17,47	3,60	247573,06	480358,59
23394	Geen verblijfsobject	Gebouwen	17,28	4,30	247589,54	480382,58
23395	Geen verblijfsobject	Gebouwen	16,28	3,00	247549,74	480649,30
23396	Geen verblijfsobject	Gebouwen	16,27	2,50	247554,22	480658,50
23397	Geen verblijfsobject	Gebouwen	16,31	3,00	247569,72	480612,41
23398	Geen verblijfsobject	Gebouwen	16,31	3,00	247569,72	480612,41
23399	Geen verblijfsobject	Gebouwen	16,31	3,00	247561,76	480604,96
23400	Geen verblijfsobject	Gebouwen	16,42	3,00	247550,82	480589,07
23401	Merelstraat 15d Borne	Gebouwen	16,40	2,50	247532,39	480577,41
23402	Merelstraat 15a Borne	Gebouwen	16,37	2,50	247534,26	480585,23
23403	Geen verblijfsobject	Gebouwen	16,38	3,00	247541,56	480575,91
23404	Geen verblijfsobject	Gebouwen	16,36	3,00	247546,32	480581,84
23405	Geen verblijfsobject	Gebouwen	16,52	3,00	247574,93	480530,39
23406	Geen verblijfsobject	Gebouwen	15,00	3,50	247539,19	480919,56
23407	Geen verblijfsobject	Gebouwen	14,81	3,40	247580,03	480905,14
23408	Geen verblijfsobject	Gebouwen	15,84	3,00	247538,83	480820,02
23409	Geen verblijfsobject	Gebouwen	16,11	2,50	247546,77	480810,92
23410	Geen verblijfsobject	Gebouwen	15,87	5,00	247606,42	480773,62
23411	Geen verblijfsobject	Gebouwen	16,09	3,50	247583,32	480762,70
23412	Geen verblijfsobject	Gebouwen	16,12	3,50	247525,61	480723,09
23413	Geen verblijfsobject	Gebouwen	16,11	2,60	247521,84	480724,17
23414	Geen verblijfsobject	Gebouwen	16,34	2,50	247576,87	480690,91
23415	Geen verblijfsobject	Gebouwen	16,26	3,00	247561,09	480672,42
23416	Geen verblijfsobject	Gebouwen	16,31	3,00	247561,76	480604,96
23417	Geen verblijfsobject	Gebouwen	16,22	3,00	247547,59	480675,87
23418	Geen verblijfsobject	Gebouwen	16,18	3,00	247532,25	480685,25
23419	Geen verblijfsobject	Gebouwen	16,17	3,00	247533,38	480688,92
23420	Geen verblijfsobject	Gebouwen	16,34	3,00	247521,24	480645,36
23421	Geen verblijfsobject	Gebouwen	16,34	3,00	247521,24	480645,36
23422	Geen verblijfsobject	Gebouwen	16,28	3,00	247528,91	480656,90
23423	Geen verblijfsobject	Gebouwen	16,20	3,00	247521,67	480692,55
23424	Geen verblijfsobject	Gebouwen	16,20	3,00	247521,67	480692,55
23425	Geen verblijfsobject	Gebouwen	16,30	2,30	247515,49	480664,81
23426	Geen verblijfsobject	Gebouwen	16,30	3,00	247512,21	480670,50
23427	Geen verblijfsobject	Gebouwen	16,39	2,80	247507,46	480631,39
23428	Geen verblijfsobject	Gebouwen	16,34	3,00	247517,48	480637,38
23429	Geen verblijfsobject	Gebouwen	16,25	3,00	247513,70	480685,53
23430	Geen verblijfsobject	Gebouwen	16,21	2,60	247512,11	480691,77
23431	Geen verblijfsobject	Gebouwen	16,27	4,80	247450,30	480625,61
23432	Geen verblijfsobject	Gebouwen	16,19	2,90	247447,37	480663,48
23433	Geen verblijfsobject	Gebouwen	16,24	2,30	247453,04	480641,94
23434	Geen verblijfsobject	Gebouwen	16,24	2,40	247448,88	480654,30
23435	Geen verblijfsobject	Gebouwen	16,48	3,00	247520,07	480529,99
23436	Geen verblijfsobject	Gebouwen	16,42	3,00	247516,53	480579,53
23437	Geen verblijfsobject	Gebouwen	16,33	3,00	247440,20	480572,80
23438	Geen verblijfsobject	Gebouwen	16,38	3,00	247445,41	480536,09
23439	Geen verblijfsobject	Gebouwen	16,28	3,30	247463,47	480555,21
23440	Geen verblijfsobject	Gebouwen	16,31	4,20	247463,56	480537,51
23441	Geen verblijfsobject	Gebouwen	16,33	3,00	247439,48	480600,80
23442	Geen verblijfsobject	Gebouwen	16,32	3,20	247451,30	480554,52
23443	Geen verblijfsobject	Gebouwen	16,55	3,00	247547,60	480471,80
23444	Geen verblijfsobject	Gebouwen	16,46	3,00	247546,61	480516,43
23445	Geen verblijfsobject	Gebouwen	16,52	2,60	247530,20	480489,51
23446	Geen verblijfsobject	Gebouwen	16,53	3,00	247532,27	480499,03
23447	Geen verblijfsobject	Gebouwen	16,55	3,00	247522,36	480506,67
23448	Geen verblijfsobject	Gebouwen	16,49	3,00	247513,70	480516,44
23449	Geen verblijfsobject	Gebouwen	16,47	3,00	247485,75	480471,01
23450	Geen verblijfsobject	Gebouwen	16,52	3,00	247446,28	480457,57
23451	Geen verblijfsobject	Gebouwen	16,42	3,60	247452,90	480494,57
23452	Geen verblijfsobject	Gebouwen	16,42	4,70	247443,16	480515,68
23453	Geen verblijfsobject	Gebouwen	14,96	3,00	247477,16	480946,76

Model: 221130 Plansituatie 2037 - akoestisch onderzoek
Groep: (hoofdgroep)
Lijst van Gebouwen, voor rekenmethode Wegverkeerslawaai - RMG-2012, wegverkeer

Naam	Omschr.	Groep	Maaiveld	Rel.H	X-1	Y-1
23454	Geen verblijfsobject	Gebouwen	15,20	3,00	247464,70	480935,08
23455	Geen verblijfsobject	Gebouwen	14,84	3,00	247495,58	480953,64
23456	Geen verblijfsobject	Gebouwen	16,05	5,10	247485,90	480770,57
23457	Geen verblijfsobject	Gebouwen	16,29	3,10	247483,87	480792,03
23458	Geen verblijfsobject	Gebouwen	16,03	3,00	247479,86	480773,69
23459	Geen verblijfsobject	Gebouwen	16,06	3,00	247440,20	480774,92
23460	Geen verblijfsobject	Gebouwen	16,05	3,00	247515,59	480717,70
23461	Geen verblijfsobject	Gebouwen	16,10	3,00	247533,16	480712,95
23462	Geen verblijfsobject	Gebouwen	16,10	2,40	247453,26	480707,69
23463	Geen verblijfsobject	Gebouwen	16,07	3,00	247454,46	480703,37
23464	Geen verblijfsobject	Gebouwen	16,86	3,00	247525,27	480411,10
23465	Geen verblijfsobject	Gebouwen	16,87	3,60	247508,81	480398,50
23466	Geen verblijfsobject	Gebouwen	16,90	3,00	247527,08	480404,61
23467	Geen verblijfsobject	Gebouwen	16,90	3,00	247489,89	480389,82
23468	Geen verblijfsobject	Gebouwen	16,77	3,00	247484,53	480427,22
23469	Geen verblijfsobject	Gebouwen	16,93	2,80	247452,62	480379,57
23470	Geen verblijfsobject	Gebouwen	13,37	7,20	247638,81	481150,32
23471	Geen verblijfsobject	Gebouwen	12,98	4,30	247673,37	481148,59
23472	Geen verblijfsobject	Gebouwen	13,49	4,40	247640,65	481333,46
23473	Geen verblijfsobject	Gebouwen	13,21	5,50	247632,68	481363,54
23474	Geen verblijfsobject	Gebouwen	13,12	6,10	247652,09	481352,47
23475	Geen verblijfsobject	Gebouwen	13,93	3,10	247854,92	481329,45
23476	Geen verblijfsobject	Gebouwen	13,21	4,60	247792,83	482941,75
23477	Geen verblijfsobject	Gebouwen	13,09	6,70	247776,72	482862,28
23478	Geen verblijfsobject	Gebouwen	13,21	4,30	247836,47	482899,57
23479	Geen verblijfsobject	Gebouwen	13,42	3,60	247781,57	482614,25
23480	Geen verblijfsobject	Gebouwen	13,40	5,00	247765,40	482614,15
23481	Geen verblijfsobject	Gebouwen	13,70	4,00	247776,21	482657,58
23482	Geen verblijfsobject	Gebouwen	13,42	4,40	247746,97	482572,80
23483	Geen verblijfsobject	Gebouwen	13,93	5,80	247749,63	482669,02
23484	Geen verblijfsobject	Gebouwen	13,44	6,60	247689,40	481448,54
23485	Geen verblijfsobject	Gebouwen	13,58	5,10	247802,45	482594,55
23486	Geen verblijfsobject	Gebouwen	12,62	5,30	247534,55	483272,35
23487	Geen verblijfsobject	Gebouwen	12,70	4,20	247513,52	483287,17
23488	Geen verblijfsobject	Gebouwen	12,67	3,10	247518,36	483307,11
23489	Geen verblijfsobject	Gebouwen	12,52	3,90	247654,79	481165,54
23490	Geen verblijfsobject	Gebouwen	13,56	5,30	247668,99	481313,81
23491	Geen verblijfsobject	Gebouwen	14,19	3,00	247684,31	480887,62
23492	Geen verblijfsobject	Gebouwen	14,44	3,00	247653,98	480884,73
23493	Geen verblijfsobject	Gebouwen	15,03	3,00	247628,17	480840,13
23494	Geen verblijfsobject	Gebouwen	14,79	3,40	247513,88	480956,84
23495	Geen verblijfsobject	Gebouwen	15,14	3,00	247451,33	480955,24
23496	Geen verblijfsobject	Gebouwen	14,72	16,90	247503,15	480964,42
23497	Geen verblijfsobject	Gebouwen	15,33	3,00	247461,21	480923,26
23498	Geen verblijfsobject	Gebouwen	15,61	3,70	247520,52	480854,25
23499	Geen verblijfsobject	Gebouwen	15,65	3,00	247529,81	480844,48
23500	Geen verblijfsobject	Gebouwen	15,61	4,00	247520,52	480854,25
23501	Geen verblijfsobject	Gebouwen	15,82	2,90	247539,99	480820,93
23502	Geen verblijfsobject	Gebouwen	12,92	3,00	247121,32	484153,21
23503	Dashorsterweg 1b Zenderen	Gebouwen	11,39	3,60	247354,11	483950,90
23504	Geen verblijfsobject	Gebouwen	12,88	4,20	247099,57	484153,93
23505	Geen verblijfsobject	Gebouwen	12,90	4,60	247103,90	484142,57
23506	Geen verblijfsobject	Gebouwen	11,81	6,00	247039,24	484026,55
23507	Geen verblijfsobject	Gebouwen	12,24	5,00	247010,96	484095,16
23508	Geen verblijfsobject	Gebouwen	12,41	7,80	247022,00	484103,02
23509	Geen verblijfsobject	Gebouwen	12,27	5,70	246996,34	484172,07
23510	Geen verblijfsobject	Gebouwen	12,48	4,40	246967,30	483554,38
23511	Geen verblijfsobject	Gebouwen	12,70	3,80	247499,64	482494,72
23512	Geen verblijfsobject	Gebouwen	13,29	5,00	247495,16	482936,95
23513	Geen verblijfsobject	Gebouwen	13,31	4,00	247490,24	482957,24
23514	Geen verblijfsobject	Gebouwen	13,31	3,80	247502,56	482975,73
23515	Geen verblijfsobject	Gebouwen	12,95	6,10	247502,52	482467,36
23516	Geen verblijfsobject	Gebouwen	14,12	5,70	246105,94	481569,06
23517	Geen verblijfsobject	Gebouwen	12,88	5,00	247354,22	483166,43
23518	Geen verblijfsobject	Gebouwen	12,71	3,00	247385,64	483153,39
23519	Geen verblijfsobject	Gebouwen	12,95	5,60	247219,44	483254,75
23520	Geen verblijfsobject	Gebouwen	12,96	2,60	247218,92	483262,87
23522	Geen verblijfsobject	Gebouwen	17,30	2,60	247480,22	479911,91
23523	Geen verblijfsobject	Gebouwen	17,35	3,00	247480,90	479901,82
23524	Geen verblijfsobject	Gebouwen	17,39	4,20	247490,70	479900,60
23525	Geen verblijfsobject	Gebouwen	14,46	3,00	248290,00	480912,81
23526	Geen verblijfsobject	Gebouwen	14,46	3,00	248338,71	480870,28
23527	Geen verblijfsobject	Gebouwen	14,65	3,00	248356,98	480887,21
23528	Geen verblijfsobject	Gebouwen	14,39	3,00	248327,93	480860,50
23529	Geen verblijfsobject	Gebouwen	14,12	3,00	248374,81	481136,25
23530	Geen verblijfsobject	Gebouwen	14,12	3,00	248374,81	481136,25
23531	Hoefblad 54a Borne	Gebouwen	14,77	2,70	248332,53	481072,36

Model: 221130 Plansituatie 2037 - akoestisch onderzoek
Groep: (hoofdgroep)
Lijst van Gebouwen, voor rekenmethode Wegverkeerslawaai - RMG-2012, wegverkeer

Naam	Omschr.	Groep	Maaiveld	Rel.H	X-1	Y-1
23532	Geen verblijfsobject	Gebouwen	14,23	3,00	248288,90	481092,34
23533	Geen verblijfsobject	Gebouwen	13,85	5,80	248289,66	481801,40
23534	Geen verblijfsobject	Gebouwen	13,75	3,90	248297,62	481818,62
23535	Geen verblijfsobject	Gebouwen	14,05	5,80	248393,66	481364,97
23536	Geen verblijfsobject	Gebouwen	14,02	5,80	248257,84	481314,56
23537	Geen verblijfsobject	Gebouwen	13,95	3,00	248262,86	481273,27
23538	Geen verblijfsobject	Gebouwen	14,06	3,30	248128,02	481330,42
23539	Geen verblijfsobject	Gebouwen	14,04	3,00	248176,96	481273,42
23540	Geen verblijfsobject	Gebouwen	13,71	5,40	248179,08	481711,34
23541	Geen verblijfsobject	Gebouwen	13,99	4,40	248153,51	481211,75
23542	Geen verblijfsobject	Gebouwen	13,99	3,00	248153,57	481221,63
23543	Geen verblijfsobject	Gebouwen	13,99	3,00	248153,57	481221,63
23544	Geen verblijfsobject	Gebouwen	14,17	3,00	248150,06	481144,83
23545	Geen verblijfsobject	Gebouwen	13,95	3,00	248025,60	481108,30
23546	Geen verblijfsobject	Gebouwen	13,97	3,00	247958,84	481080,70
23547	Geen verblijfsobject	Gebouwen	13,76	2,50	247978,89	481091,12
23548	Geen verblijfsobject	Gebouwen	13,96	2,80	247956,39	481078,76
23549	Geen verblijfsobject	Gebouwen	14,23	3,00	248033,41	481035,90
23550	Geen verblijfsobject	Gebouwen	14,11	3,00	247980,39	481009,19
23551	Geen verblijfsobject	Gebouwen	14,20	3,00	248044,60	480963,77
23552	Geen verblijfsobject	Gebouwen	14,05	3,00	247991,66	480937,55
23553	Geen verblijfsobject	Gebouwen	14,08	3,00	247997,36	480938,17
23554	Geen verblijfsobject	Gebouwen	14,19	5,00	248070,52	481255,31
23555	Geen verblijfsobject	Gebouwen	14,17	3,00	248024,02	481239,96
23556	Geen verblijfsobject	Gebouwen	14,10	3,30	248064,73	481278,41
23557	Geen verblijfsobject	Gebouwen	14,16	4,60	247944,30	481307,12
23558	Geen verblijfsobject	Gebouwen	14,05	3,00	247891,41	481029,91
23559	Goudrenet 16 Borne	Gebouwen	14,42	8,60	249060,29	480148,74
23560	Goudrenet 14 Borne	Gebouwen	14,44	8,70	249044,93	480167,63
23561	Goudrenet 12 Borne	Gebouwen	14,45	8,60	249040,98	480176,35
23562	Goudrenet 10 Borne	Gebouwen	14,46	8,50	249041,36	480184,99
23563	Goudrenet 18 Borne	Gebouwen	14,42	8,50	249048,37	480140,32
23564	Goudrenet 20 Borne	Gebouwen	14,37	8,60	249063,99	480130,70
23565	Goudrenet 22 Borne	Gebouwen	14,37	8,60	249063,99	480130,70
23566	Bongerd 41 Borne	Gebouwen	14,38	8,60	249021,06	480121,85
23567	Bongerd 39 Borne	Gebouwen	14,44	8,90	249017,31	480140,02
23568	Bongerd 37 Borne	Gebouwen	14,44	8,70	249017,31	480140,02
23569	Bongerd 35 Borne	Gebouwen	14,30	8,90	249001,99	480158,79
23570	Bongerd 33 Borne	Gebouwen	14,31	8,90	249000,79	480164,67
23571	Bongerd 31 Borne	Gebouwen	14,31	8,80	248999,59	480170,55
23572	Bongerd 27 Borne	Gebouwen	14,33	8,80	249009,36	480178,67
23573	Bongerd 29 Borne	Gebouwen	14,33	8,90	248998,39	480176,43
23574	Bongerd 43 Borne	Gebouwen	14,36	8,60	249018,43	480111,84
23575	Bongerd 45 Borne	Gebouwen	14,36	8,60	249024,99	480113,19
23576	Goudrenet 24 Borne	Gebouwen	14,36	8,60	249067,73	480112,49
23577	Geen verblijfsobject	Gebouwen	14,54	3,00	248475,92	479015,40
23578	Geen verblijfsobject	Gebouwen	14,50	3,00	248478,37	479030,72
23579	Geen verblijfsobject	Gebouwen	14,54	3,00	248483,04	478990,95
23580	Geen verblijfsobject	Gebouwen	14,54	3,00	248483,04	478990,95
23581	Geen verblijfsobject	Gebouwen	14,85	3,00	248717,46	479164,48
23582	Geen verblijfsobject	Gebouwen	14,78	3,00	248708,66	479165,39
23583	Geen verblijfsobject	Gebouwen	14,75	2,70	248705,65	479168,73
23584	Geen verblijfsobject	Gebouwen	14,57	2,50	248690,30	479190,63
23585	Geen verblijfsobject	Gebouwen	14,72	3,00	248709,62	479200,10
23586	Geen verblijfsobject	Gebouwen	14,68	2,70	248689,65	479161,55
23587	Geen verblijfsobject	Gebouwen	14,64	2,70	248690,31	479170,62
23588	Geen verblijfsobject	Gebouwen	14,51	2,60	248667,59	479181,47
23589	Geen verblijfsobject	Gebouwen	14,48	2,80	248631,80	479213,92
23590	Geen verblijfsobject	Gebouwen	14,43	2,70	248620,90	479219,11
23591	Geen verblijfsobject	Gebouwen	14,42	2,90	248525,03	479153,64
23592	Geen verblijfsobject	Gebouwen	14,28	3,10	248450,08	479210,71
23593	Geen verblijfsobject	Gebouwen	14,46	4,70	248444,81	479180,18
23594	Geen verblijfsobject	Gebouwen	14,28	3,20	248450,40	479212,76
23595	Geen verblijfsobject	Gebouwen	14,33	4,00	248440,29	479154,09
23596	Geen verblijfsobject	Gebouwen	14,29	2,50	248462,42	479389,91
23597	Geen verblijfsobject	Gebouwen	14,47	3,90	248467,15	479368,31
23598	Geen verblijfsobject	Gebouwen	14,42	2,50	248461,21	479372,07
23599	Geen verblijfsobject	Gebouwen	14,37	2,50	248452,41	479373,63
23600	Geen verblijfsobject	Gebouwen	14,26	3,00	248455,25	479391,09
23601	Geen verblijfsobject	Gebouwen	14,21	3,00	248413,99	479390,49
23602	Geen verblijfsobject	Gebouwen	14,20	3,00	248419,44	479389,60
23603	Geen verblijfsobject	Gebouwen	14,27	3,00	248415,20	479374,51
23604	Geen verblijfsobject	Gebouwen	14,30	3,00	248414,12	479368,70
23605	Geen verblijfsobject	Gebouwen	14,26	3,00	248420,96	479373,49
23606	Geen verblijfsobject	Gebouwen	14,31	3,00	248402,30	479370,75
23607	Geen verblijfsobject	Gebouwen	14,28	3,00	248403,40	479376,67
23608	Geen verblijfsobject	Gebouwen	14,29	3,00	248391,57	479378,73

Model: 221130 Plansituatie 2037 - akoestisch onderzoek
Groep: (hoofdgroep)
Lijst van Gebouwen, voor rekenmethode Wegverkeerslawaai - RMG-2012, wegverkeer

Naam	Omschr.	Groep	Maaiveld	Rel.H	X-1	Y-1
23609	Geen verblijfsobject	Gebouwen	14,29	3,00	248391,57	479378,73
23610	Geen verblijfsobject	Gebouwen	14,24	3,00	248397,26	479387,42
23611	Geen verblijfsobject	Gebouwen	14,24	3,00	248402,23	479386,65
23612	Geen verblijfsobject	Gebouwen	14,16	3,00	248421,41	479401,81
23613	Geen verblijfsobject	Gebouwen	14,19	3,00	248409,32	479449,10
23614	Geen verblijfsobject	Gebouwen	14,16	3,00	248397,56	479451,19
23615	Geen verblijfsobject	Gebouwen	14,20	2,70	248410,38	479466,84
23616	Geen verblijfsobject	Gebouwen	14,23	3,00	248380,12	479457,02
23617	Geen verblijfsobject	Gebouwen	14,32	3,40	248366,35	479461,85
23618	Geen verblijfsobject	Gebouwen	14,31	3,00	248370,59	479467,59
23619	Geen verblijfsobject	Gebouwen	14,28	3,00	248371,47	479456,79
23620	Geen verblijfsobject	Gebouwen	14,31	3,00	248405,74	479320,83
23621	Geen verblijfsobject	Gebouwen	14,24	3,00	248404,97	479332,80
23622	Geen verblijfsobject	Gebouwen	14,25	3,00	248407,63	479332,38
23623	Geen verblijfsobject	Gebouwen	14,22	3,00	248463,97	479319,44
23624	Geen verblijfsobject	Gebouwen	14,23	2,50	248465,86	479310,16
23625	Geen verblijfsobject	Gebouwen	14,24	3,00	248409,02	479332,19
23626	Geen verblijfsobject	Gebouwen	14,23	3,00	248411,48	479331,79
23627	Geen verblijfsobject	Gebouwen	14,35	3,00	248405,63	479311,93
23628	Geen verblijfsobject	Gebouwen	14,36	3,00	248401,55	479312,46
23629	Geen verblijfsobject	Gebouwen	14,30	3,00	248407,20	479320,64
23630	Geen verblijfsobject	Gebouwen	14,32	3,00	248402,88	479321,28
23631	Geen verblijfsobject	Gebouwen	14,30	3,00	248407,20	479320,64
23632	Geen verblijfsobject	Gebouwen	14,21	3,00	248453,28	479314,23
23633	Geen verblijfsobject	Gebouwen	14,22	3,00	248459,82	479313,02
23634	Geen verblijfsobject	Gebouwen	14,22	2,50	248456,83	479311,68
23635	Geen verblijfsobject	Gebouwen	14,28	3,00	248425,17	479298,89
23636	Geen verblijfsobject	Gebouwen	14,35	2,50	248462,53	479287,65
23637	Geen verblijfsobject	Gebouwen	14,33	2,60	248450,45	479288,74
23638	Geen verblijfsobject	Gebouwen	14,35	2,40	248458,36	479287,66
23639	Geen verblijfsobject	Gebouwen	14,35	2,50	248462,53	479287,65
23640	Geen verblijfsobject	Gebouwen	14,22	3,00	248391,37	479249,26
23641	Geen verblijfsobject	Gebouwen	14,22	3,00	248398,23	479256,06
23642	Geen verblijfsobject	Gebouwen	14,23	3,00	248402,13	479255,42
23643	Geen verblijfsobject	Gebouwen	14,31	2,50	248454,42	479237,86
23644	Geen verblijfsobject	Gebouwen	14,27	3,00	248450,15	479233,86
23645	Geen verblijfsobject	Gebouwen	14,34	3,00	248458,94	479233,44
23646	Geen verblijfsobject	Gebouwen	14,23	3,00	248384,20	479237,87
23647	Geen verblijfsobject	Gebouwen	14,28	3,00	248399,30	479237,96
23648	Geen verblijfsobject	Gebouwen	14,25	3,00	248396,52	479244,61
23649	Geen verblijfsobject	Gebouwen	14,22	3,00	248443,18	479234,99
23650	Geen verblijfsobject	Gebouwen	14,33	3,00	248386,73	479220,67
23651	Geen verblijfsobject	Gebouwen	14,27	3,00	248383,04	479230,92
23652	Geen verblijfsobject	Gebouwen	14,32	3,00	248393,52	479226,96
23653	Geen verblijfsobject	Gebouwen	14,33	3,00	248397,45	479226,31
23654	Geen verblijfsobject	Gebouwen	14,27	3,00	248395,43	479238,59
23655	Geen verblijfsobject	Gebouwen	14,28	2,40	248450,08	479210,71
23656	Geen verblijfsobject	Gebouwen	14,20	2,50	248440,05	479215,28
23657	Geen verblijfsobject	Gebouwen	14,43	3,10	248384,37	479205,83
23658	Geen verblijfsobject	Gebouwen	14,45	3,00	248397,83	479203,60
23659	Geen verblijfsobject	Gebouwen	14,41	3,00	248399,41	479213,26
23660	Geen verblijfsobject	Gebouwen	14,14	2,60	248387,32	479187,13
23661	Geen verblijfsobject	Gebouwen	14,44	3,00	248440,85	479185,68
23662	Geen verblijfsobject	Gebouwen	14,27	3,00	248447,55	479193,30
23663	Geen verblijfsobject	Gebouwen	14,27	2,60	248447,55	479193,30
23664	Geen verblijfsobject	Gebouwen	14,21	3,00	248384,13	479173,43
23665	Geen verblijfsobject	Gebouwen	14,50	2,60	248381,91	479158,80
23666	Geen verblijfsobject	Gebouwen	14,50	2,30	248381,91	479158,80
23667	Geen verblijfsobject	Gebouwen	14,43	2,50	248382,43	479162,16
23668	Geen verblijfsobject	Gebouwen	14,31	2,50	248343,87	479444,67
23669	Geen verblijfsobject	Gebouwen	14,26	3,00	248348,59	479433,06
23670	Geen verblijfsobject	Gebouwen	14,27	3,00	248343,91	479433,76
23671	Geen verblijfsobject	Gebouwen	14,22	3,00	248346,69	479421,14
23672	Geen verblijfsobject	Gebouwen	14,22	3,00	248346,69	479421,14
23673	Geen verblijfsobject	Gebouwen	14,20	3,00	248351,67	479419,24
23674	Geen verblijfsobject	Gebouwen	14,20	3,00	248351,67	479419,24
23675	Geen verblijfsobject	Gebouwen	14,21	3,00	248340,11	479409,94
23676	Geen verblijfsobject	Gebouwen	14,21	3,00	248340,11	479409,94
23677	Geen verblijfsobject	Gebouwen	14,20	3,00	248349,85	479407,29
23678	Geen verblijfsobject	Gebouwen	14,20	3,00	248349,85	479407,29
23679	Geen verblijfsobject	Gebouwen	14,77	3,00	248237,56	479499,84
23680	Geen verblijfsobject	Gebouwen	14,74	3,00	248248,31	479493,57
23681	Geen verblijfsobject	Gebouwen	14,74	3,00	248249,11	479497,03
23682	Geen verblijfsobject	Gebouwen	14,71	2,10	248251,52	479487,94
23683	Geen verblijfsobject	Gebouwen	14,25	3,00	248348,06	479395,35
23684	Geen verblijfsobject	Gebouwen	14,25	3,00	248348,06	479395,35
23685	Geen verblijfsobject	Gebouwen	14,33	3,00	248343,16	479381,44

Model: 221130 Plansituatie 2037 - akoestisch onderzoek
Groep: (hoofdgroep)
Lijst van Gebouwen, voor rekenmethode Wegverkeerslawaai - RMG-2012, wegverkeer

Naam	Omschr.	Groep	Maaiveld	Rel.H	X-1	Y-1
23686	Geen verblijfsobject	Gebouwen	14,32	3,00	248354,98	479379,30
23687	Geen verblijfsobject	Gebouwen	14,32	3,00	248354,98	479379,30
23688	Geen verblijfsobject	Gebouwen	14,28	3,00	248361,97	479384,17
23689	Geen verblijfsobject	Gebouwen	14,33	3,00	248343,16	479381,44
23690	Geen verblijfsobject	Gebouwen	14,27	3,00	248329,22	479389,09
23691	Geen verblijfsobject	Gebouwen	14,29	3,00	248332,41	479389,48
23692	Geen verblijfsobject	Gebouwen	14,26	3,00	248338,23	479398,02
23693	Geen verblijfsobject	Gebouwen	14,20	3,00	248327,14	479328,76
23694	Geen verblijfsobject	Gebouwen	14,20	3,00	248339,51	479329,64
23695	Geen verblijfsobject	Gebouwen	14,20	3,00	248339,51	479329,64
23696	Geen verblijfsobject	Gebouwen	14,21	3,00	248351,35	479327,50
23697	Geen verblijfsobject	Gebouwen	14,21	3,00	248351,35	479327,50
23698	Geen verblijfsobject	Gebouwen	14,23	3,00	248362,64	479322,22
23699	Geen verblijfsobject	Gebouwen	14,23	3,00	248362,64	479322,22
23700	Geen verblijfsobject	Gebouwen	14,30	3,00	248350,08	479302,30
23701	Geen verblijfsobject	Gebouwen	14,30	3,00	248350,10	479302,42
23702	Geen verblijfsobject	Gebouwen	14,29	3,00	248351,82	479291,88
23703	Geen verblijfsobject	Gebouwen	14,31	3,20	248345,04	479282,98
23704	Geen verblijfsobject	Gebouwen	14,33	3,00	248347,83	479267,10
23705	Geen verblijfsobject	Gebouwen	14,16	3,00	248388,19	479262,48
23706	Geen verblijfsobject	Gebouwen	14,34	3,00	248345,87	479254,98
23707	Geen verblijfsobject	Gebouwen	14,32	3,00	248338,04	479239,72
23708	Geen verblijfsobject	Gebouwen	14,31	3,00	248339,20	479246,63
23709	Geen verblijfsobject	Gebouwen	14,76	3,00	248234,00	479490,44
23710	Geen verblijfsobject	Gebouwen	14,75	3,00	248233,44	479488,12
23711	Geen verblijfsobject	Gebouwen	14,73	2,60	248245,68	479487,69
23712	Geen verblijfsobject	Gebouwen	14,74	3,00	248239,27	479486,73
23713	Geen verblijfsobject	Gebouwen	14,49	3,00	248249,79	479406,69
23714	Geen verblijfsobject	Gebouwen	14,49	3,00	248249,79	479406,69
23715	Geen verblijfsobject	Gebouwen	14,75	3,00	248222,30	479493,20
23716	Geen verblijfsobject	Gebouwen	14,75	3,00	248221,74	479490,91
23717	Geen verblijfsobject	Gebouwen	14,77	3,00	248200,65	479495,94
23718	Geen verblijfsobject	Gebouwen	14,74	3,00	248210,69	479495,94
23719	Geen verblijfsobject	Gebouwen	14,40	3,00	248278,79	479399,01
23720	Geen verblijfsobject	Gebouwen	14,44	3,00	248267,41	479403,32
23721	Geen verblijfsobject	Gebouwen	14,58	2,40	248546,24	478857,15
23722	Geen verblijfsobject	Gebouwen	14,57	2,50	248543,48	478860,82
23723	Geen verblijfsobject	Gebouwen	14,64	3,00	248559,81	478865,23
23724	Geen verblijfsobject	Gebouwen	14,53	3,00	248544,09	478919,53
23725	Geen verblijfsobject	Gebouwen	14,56	3,00	248554,43	478923,28
23726	Geen verblijfsobject	Gebouwen	14,57	3,00	248554,69	478920,41
23727	Geen verblijfsobject	Gebouwen	14,59	3,00	248539,08	478857,65
23728	Geen verblijfsobject	Gebouwen	14,58	3,00	248546,24	478857,15
23729	Geen verblijfsobject	Gebouwen	14,60	3,00	248533,33	478857,33
23730	Geen verblijfsobject	Gebouwen	14,60	3,00	248532,37	478860,04
23731	Geen verblijfsobject	Gebouwen	14,48	2,40	248534,97	478916,02
23732	Geen verblijfsobject	Gebouwen	14,53	3,00	248544,09	478919,53
23733	Geen verblijfsobject	Gebouwen	14,44	3,00	248529,53	478918,53
23734	Geen verblijfsobject	Gebouwen	14,44	3,00	248508,57	478930,80
23735	Geen verblijfsobject	Gebouwen	14,47	3,00	248500,47	478921,34
23736	Geen verblijfsobject	Gebouwen	14,63	3,00	248524,38	478854,50
23737	Geen verblijfsobject	Gebouwen	14,52	3,20	248486,69	478945,27
23738	Geen verblijfsobject	Gebouwen	14,54	3,00	248469,11	478933,03
23739	Geen verblijfsobject	Gebouwen	14,65	2,80	248460,48	478955,38
23740	Geen verblijfsobject	Gebouwen	14,63	2,90	248458,05	478941,69
23741	Geen verblijfsobject	Gebouwen	14,39	3,00	248290,18	479323,90
23742	Geen verblijfsobject	Gebouwen	14,41	3,00	248289,00	479329,50
23743	Geen verblijfsobject	Gebouwen	14,26	2,70	248327,17	479193,19
23744	Geen verblijfsobject	Gebouwen	15,17	3,00	248157,01	479479,98
23745	Oude Deldensestraat 47a Borne	Gebouwen	15,09	4,70	248155,22	479449,37
23746	Geen verblijfsobject	Gebouwen	15,14	3,00	248149,39	479446,76
23747	Geen verblijfsobject	Gebouwen	14,28	3,00	248325,75	479223,20
23748	Geen verblijfsobject	Gebouwen	14,22	3,00	248334,31	479217,68
23749	Geen verblijfsobject	Gebouwen	14,27	3,00	248335,92	479227,08
23750	Geen verblijfsobject	Gebouwen	14,27	3,00	248335,92	479227,08
23751	Geen verblijfsobject	Gebouwen	14,46	3,00	248316,87	479158,49
23752	Geen verblijfsobject	Gebouwen	14,47	3,00	248313,43	479162,51
23753	Geen verblijfsobject	Gebouwen	16,05	2,60	248207,58	479205,31
23754	Geen verblijfsobject	Gebouwen	15,97	3,00	248212,37	479208,75
23755	van Galenstraat 2a Borne	Gebouwen	14,78	5,10	248443,14	478976,44
23756	Geen verblijfsobject	Gebouwen	15,68	2,60	248134,89	479207,07
23757	Geen verblijfsobject	Gebouwen	15,67	3,00	248114,05	479209,99
23758	Geen verblijfsobject	Gebouwen	14,27	3,00	248439,07	479144,07
23759	Geen verblijfsobject	Gebouwen	14,36	4,70	248260,19	479066,46
23760	Geen verblijfsobject	Gebouwen	14,59	6,30	248296,60	479055,31
23761	Geen verblijfsobject	Gebouwen	14,36	3,00	248615,69	479357,66
23762	Geen verblijfsobject	Gebouwen	14,42	2,80	248546,57	479347,42

Model: 221130 Plansituatie 2037 - akoestisch onderzoek
Groep: (hoofdgroep)
Lijst van Gebouwen, voor rekenmethode Wegverkeerslawaai - RMG-2012, wegverkeer

Naam	Omschr.	Groep	Maaiveld	Rel.H	X-1	Y-1
23763	Geen verblijfsobject	Gebouwen	14,41	2,80	248550,43	479345,81
23764	Geen verblijfsobject	Gebouwen	14,26	2,60	248463,96	479347,27
23765	Geen verblijfsobject	Gebouwen	14,26	2,60	248463,96	479347,27
23766	Geen verblijfsobject	Gebouwen	15,90	2,30	248109,49	479102,50
23767	Geen verblijfsobject	Gebouwen	15,81	3,00	248120,33	479118,25
23768	Geen verblijfsobject	Gebouwen	15,80	3,00	248113,60	479127,09
23769	Geen verblijfsobject	Gebouwen	15,31	3,70	248115,67	479015,09
23770	Geen verblijfsobject	Gebouwen	15,90	3,00	248105,61	479099,41
23771	Geen verblijfsobject	Gebouwen	15,59	2,70	248074,89	479036,45
23772	Geen verblijfsobject	Gebouwen	16,09	3,00	248139,18	479342,75
23773	Geen verblijfsobject	Gebouwen	15,63	3,00	248060,29	479357,99
23774	Geen verblijfsobject	Gebouwen	15,69	3,00	248050,64	479341,48
23775	Geen verblijfsobject	Gebouwen	15,69	3,00	248057,37	479344,92
23776	Geen verblijfsobject	Gebouwen	15,67	3,00	248060,58	479350,41
23777	Geen verblijfsobject	Gebouwen	16,67	3,00	248113,24	479392,68
23778	Geen verblijfsobject	Gebouwen	17,99	3,00	248108,09	479383,97
23779	Geen verblijfsobject	Gebouwen	14,23	3,00	248251,32	479351,63
23780	Geen verblijfsobject	Gebouwen	14,67	3,00	248562,66	478796,07
23781	Geen verblijfsobject	Gebouwen	14,72	3,00	248571,62	478801,80
23782	Geen verblijfsobject	Gebouwen	14,71	3,00	248569,42	478795,28
23783	Geen verblijfsobject	Gebouwen	14,69	3,00	248564,18	478793,73
23784	Geen verblijfsobject	Gebouwen	15,97	3,00	248063,10	479429,34
23785	Geen verblijfsobject	Gebouwen	16,03	3,00	248063,74	479434,34
23786	Geen verblijfsobject	Gebouwen	16,11	3,00	248071,14	479440,08
23787	Geen verblijfsobject	Gebouwen	15,86	3,00	248056,98	479422,24
23788	Geen verblijfsobject	Gebouwen	16,27	3,00	247982,30	479404,73
23789	Geen verblijfsobject	Gebouwen	16,29	3,00	247979,21	479411,00
23790	Geen verblijfsobject	Gebouwen	16,28	3,00	247978,96	479415,00
23791	Geen verblijfsobject	Gebouwen	16,35	3,00	247968,19	479410,51
23792	Geen verblijfsobject	Gebouwen	16,45	3,00	247965,22	479401,94
23793	Geen verblijfsobject	Gebouwen	15,91	2,50	248006,66	479496,20
23794	Geen verblijfsobject	Gebouwen	15,92	3,00	248009,52	479493,13
23795	Geen verblijfsobject	Gebouwen	15,92	3,00	248009,52	479493,13
23796	Geen verblijfsobject	Gebouwen	15,58	3,00	248069,41	479373,46
23797	Geen verblijfsobject	Gebouwen	15,60	3,00	248071,09	479369,02
23798	Geen verblijfsobject	Gebouwen	15,56	3,00	248072,67	479378,92
23799	Geen verblijfsobject	Gebouwen	15,54	2,60	248075,88	479384,40
23800	Geen verblijfsobject	Gebouwen	15,56	3,00	248148,60	479330,83
23801	Geen verblijfsobject	Gebouwen	15,54	3,00	248153,66	479330,04
23802	Geen verblijfsobject	Gebouwen	15,61	3,30	248135,43	479250,47
23803	Warande 16a Borne	Gebouwen	15,61	5,40	248139,30	479249,03
23804	Geen verblijfsobject	Gebouwen	15,75	3,00	248081,41	479312,52
23805	Geen verblijfsobject	Gebouwen	15,81	3,00	248082,18	479319,41
23806	Geen verblijfsobject	Gebouwen	15,69	3,00	248048,39	479329,66
23807	Geen verblijfsobject	Gebouwen	15,75	3,00	248038,40	479320,62
23808	Geen verblijfsobject	Gebouwen	15,73	3,00	248045,24	479324,33
23809	Geen verblijfsobject	Gebouwen	15,91	3,00	248016,47	479312,07
23810	Geen verblijfsobject	Gebouwen	15,92	3,00	248013,76	479313,57
23811	Geen verblijfsobject	Gebouwen	15,77	2,40	248040,34	479316,03
23812	Geen verblijfsobject	Gebouwen	15,65	4,10	248125,48	479231,79
23813	Geen verblijfsobject	Gebouwen	15,78	3,00	248081,30	479197,34
23814	Geen verblijfsobject	Gebouwen	15,84	2,70	248052,61	479154,20
23815	Geen verblijfsobject	Gebouwen	16,08	2,80	247998,69	479182,11
23816	Geen verblijfsobject	Gebouwen	15,78	3,00	248037,67	479344,33
23817	Geen verblijfsobject	Gebouwen	15,74	3,00	248043,71	479351,89
23818	Geen verblijfsobject	Gebouwen	15,77	3,00	248036,41	479372,18
23819	Geen verblijfsobject	Gebouwen	15,75	3,00	248043,85	479370,22
23820	Geen verblijfsobject	Gebouwen	15,77	3,00	248036,41	479372,18
23821	Geen verblijfsobject	Gebouwen	15,73	3,00	248046,40	479351,19
23822	Geen verblijfsobject	Gebouwen	15,73	3,00	248046,45	479360,33
23823	Geen verblijfsobject	Gebouwen	15,80	3,00	248027,90	479374,42
23824	Geen verblijfsobject	Gebouwen	15,80	3,00	248027,19	479371,75
23825	Geen verblijfsobject	Gebouwen	16,10	3,00	247994,06	479376,35
23826	Geen verblijfsobject	Gebouwen	16,10	3,00	247994,06	479376,35
23827	Geen verblijfsobject	Gebouwen	16,37	3,00	247976,46	479394,79
23828	Geen verblijfsobject	Gebouwen	16,37	3,00	247976,46	479394,79
23829	Geen verblijfsobject	Gebouwen	16,30	3,00	247977,82	479383,55
23830	Geen verblijfsobject	Gebouwen	16,21	3,00	247986,29	479381,29
23831	Geen verblijfsobject	Gebouwen	16,20	3,00	247985,57	479378,61
23832	Geen verblijfsobject	Gebouwen	16,30	3,00	247968,62	479383,08
23833	Geen verblijfsobject	Gebouwen	16,28	3,00	247977,11	479380,86
23834	Geen verblijfsobject	Gebouwen	16,35	3,00	247976,07	479387,86
23835	Geen verblijfsobject	Gebouwen	15,81	5,60	248051,89	479135,80
23836	Geen verblijfsobject	Gebouwen	15,87	3,00	248062,55	479095,92
23837	Geen verblijfsobject	Gebouwen	15,85	2,60	248049,23	479123,13
23838	Geen verblijfsobject	Gebouwen	15,79	3,00	248037,14	479131,01
23839	Geen verblijfsobject	Gebouwen	15,95	2,50	248017,12	479488,09

Model: 221130 Plansituatie 2037 - akoestisch onderzoek
Groep: (hoofdgroep)
Lijst van Gebouwen, voor rekenmethode Wegverkeerslawaai - RMG-2012, wegverkeer

Naam	Omschr.	Groep	Maaiveld	Rel.H	X-1	Y-1
23840	Geen verblijfsobject	Gebouwen	15,94	2,50	248013,64	479490,80
23841	Geen verblijfsobject	Gebouwen	16,15	3,00	247967,29	479494,45
23842	Geen verblijfsobject	Gebouwen	15,94	3,00	248039,67	479459,02
23843	Geen verblijfsobject	Gebouwen	16,01	3,00	248037,49	479460,75
23844	Geen verblijfsobject	Gebouwen	15,90	3,00	248043,61	479456,30
23845	Geen verblijfsobject	Gebouwen	15,92	3,00	248045,79	479454,56
23846	Geen verblijfsobject	Gebouwen	15,96	3,00	248032,07	479454,02
23847	Geen verblijfsobject	Gebouwen	15,91	3,00	247969,16	479456,07
23848	Geen verblijfsobject	Gebouwen	15,92	3,00	247971,84	479459,53
23849	Geen verblijfsobject	Gebouwen	15,88	3,00	248038,23	479449,51
23850	Geen verblijfsobject	Gebouwen	15,90	3,00	248040,41	479447,78
23851	Geen verblijfsobject	Gebouwen	15,96	3,00	247998,29	479451,30
23852	Geen verblijfsobject	Gebouwen	15,95	3,00	248001,07	479449,04
23853	Geen verblijfsobject	Gebouwen	15,93	3,00	248034,24	479452,28
23854	Geen verblijfsobject	Gebouwen	15,83	3,00	248036,93	479427,79
23855	Geen verblijfsobject	Gebouwen	15,83	3,00	248036,93	479427,79
23856	Geen verblijfsobject	Gebouwen	15,80	3,00	248040,82	479423,89
23857	Geen verblijfsobject	Gebouwen	15,85	3,00	248050,10	479424,31
23858	Geen verblijfsobject	Gebouwen	15,81	3,00	248049,39	479421,61
23859	Geen verblijfsobject	Gebouwen	15,92	3,00	248014,06	479421,28
23860	Geen verblijfsobject	Gebouwen	15,91	3,00	248015,25	479425,50
23861	Geen verblijfsobject	Gebouwen	15,52	3,00	248060,91	478995,70
23862	Geen verblijfsobject	Gebouwen	15,49	5,20	248062,62	479017,34
23863	Geen verblijfsobject	Gebouwen	15,51	4,00	248042,38	479016,59
23864	Geen verblijfsobject	Gebouwen	15,77	6,40	248032,28	479035,62
23865	Geen verblijfsobject	Gebouwen	15,97	5,30	248017,62	479119,71
23866	Geen verblijfsobject	Gebouwen	16,41	3,00	247974,02	479113,83
23867	Geen verblijfsobject	Gebouwen	16,29	2,70	247986,73	479109,37
23868	Geen verblijfsobject	Gebouwen	15,98	3,00	248018,34	479108,84
23869	Geen verblijfsobject	Gebouwen	16,50	2,90	247962,66	479129,69
23870	Geen verblijfsobject	Gebouwen	16,05	2,60	248000,00	479229,94
23871	Geen verblijfsobject	Gebouwen	16,85	3,00	247932,50	479227,43
23872	Geen verblijfsobject	Gebouwen	16,51	3,00	247965,57	479215,72
23873	Geen verblijfsobject	Gebouwen	16,62	3,00	247961,24	479218,26
23874	Geen verblijfsobject	Gebouwen	15,99	3,00	248000,39	479211,79
23875	Geen verblijfsobject	Gebouwen	16,79	3,00	247918,31	479232,54
23876	Geen verblijfsobject	Gebouwen	16,90	3,00	247925,88	479228,11
23877	Geen verblijfsobject	Gebouwen	16,90	3,00	247925,88	479228,11
23878	Geen verblijfsobject	Gebouwen	16,49	3,00	247961,58	479145,29
23879	Geen verblijfsobject	Gebouwen	15,99	3,00	248008,21	479303,59
23880	Geen verblijfsobject	Gebouwen	15,98	3,00	248010,93	479302,08
23881	Geen verblijfsobject	Gebouwen	16,09	3,00	247998,28	479293,24
23882	Geen verblijfsobject	Gebouwen	16,08	3,00	248000,99	479291,74
23883	Geen verblijfsobject	Gebouwen	15,98	3,00	248013,46	479288,99
23884	Geen verblijfsobject	Gebouwen	16,04	3,00	248006,05	479293,24
23885	Geen verblijfsobject	Gebouwen	16,29	3,00	247968,72	479267,08
23886	Geen verblijfsobject	Gebouwen	16,29	3,00	247968,72	479267,08
23887	Geen verblijfsobject	Gebouwen	15,91	2,70	248077,71	478409,86
23888	Geen verblijfsobject	Gebouwen	15,56	7,20	248099,38	478402,26
23889	Geen verblijfsobject	Gebouwen	15,96	3,00	248068,90	478396,09
23890	Geen verblijfsobject	Gebouwen	15,93	3,80	248080,28	478391,72
23891	Geen verblijfsobject	Gebouwen	15,50	3,00	248101,97	478399,23
23892	Geen verblijfsobject	Gebouwen	15,06	4,40	248116,48	478870,54
23893	Geen verblijfsobject	Gebouwen	15,31	5,10	248124,52	478943,73
23894	Geen verblijfsobject	Gebouwen	15,55	4,30	248084,99	478878,87
23895	Geen verblijfsobject	Gebouwen	15,54	4,00	248076,50	478906,22
23896	Geen verblijfsobject	Gebouwen	15,06	4,00	248116,48	478870,54
23897	Grotestraat 102a Borne	Gebouwen	14,83	6,20	248711,91	479770,80
23899	23898_Grotestraat Borne	Gebouwen	14,68	9,40	248672,71	479786,06
23900	Zuid Esch 6 Borne	Gebouwen	15,11	7,10	248757,81	479766,65
23901	Morseltdijk 2b Borne	Gebouwen	14,42	6,60	248644,38	479733,76
23902	Morseltdijk 1 Borne	Gebouwen	14,74	6,10	248680,44	479702,52
23903	Grotestraat 117 Borne	Gebouwen	14,52	6,90	248679,33	479717,51
23905	23904_Morseltdijk Borne	Gebouwen	14,19	6,40	248640,10	479684,72
23906	Morseltdijk 6 Borne	Gebouwen	14,21	6,30	248641,33	479689,13
23908	23907_Morseltdijk Borne	Gebouwen	14,42	6,50	248671,88	479677,88
23909	Morseltdijk 8 Borne	Gebouwen	14,17	6,20	248623,24	479675,14
23910	Morseltdijk 3 Borne	Gebouwen	14,35	7,40	248660,51	479671,12
23911	Morseltdijk 5 Borne	Gebouwen	14,44	6,90	248674,90	479668,44
23912	Morseltdijk 7 Borne	Gebouwen	14,31	7,10	248654,98	479655,98
23913	Van Bemmelstraat 4 Borne	Gebouwen	14,19	7,10	248622,09	479648,23
23914	Van Bemmelstraat 2 Borne	Gebouwen	14,20	7,10	248627,86	479646,49
23915	Morseltdijk 10 Borne	Gebouwen	14,19	6,30	248631,24	479672,42
23916	Morseltdijk 11 Borne	Gebouwen	14,29	6,10	248652,38	479649,04
23917	Morseltdijk 9 Borne	Gebouwen	14,38	6,70	248670,96	479651,90
23919	23918_Grotestraat Borne	Gebouwen	14,72	6,20	248695,53	479773,14
23920	Geen verblijfsobject	Gebouwen	14,81	6,20	248700,66	479765,20

Model: 221130 Plansituatie 2037 - akoestisch onderzoek
Groep: (hoofdgroep)
Lijst van Gebouwen, voor rekenmethode Wegverkeerslawaai - RMG-2012, wegverkeer

Naam	Omschr.	Groep	Maaiveld	Rel.H	X-1	Y-1
23921	Zuid Esch 8 Borne	Gebouwen	15,06	6,00	248748,20	479753,15
23922	Grotestraat 100a Borne	Gebouwen	14,89	3,10	248713,97	479764,73
23923	Zuid Esch 10 Borne	Gebouwen	14,90	5,70	248775,01	479743,33
23924	Grotestraat 100 Borne	Gebouwen	14,65	7,40	248692,94	479750,53
23926	23925_Grotestraat Borne	Gebouwen	14,71	7,50	248704,74	479746,46
23927	Grotestraat 96 Borne	Gebouwen	14,68	7,10	248703,22	479733,06
23928	Grotestraat 94 Borne	Gebouwen	14,70	7,10	248706,44	479727,95
23930	23929_Grotestraat Borne	Gebouwen	14,76	6,40	248722,46	479723,50
23931	Zuid Esch 20 Borne	Gebouwen	14,62	5,60	248821,25	479717,94
23932	Zuid Esch 18 Borne	Gebouwen	14,61	4,80	248825,54	479725,10
23933	Zuid Esch 16 Borne	Gebouwen	14,51	6,20	248839,75	479755,82
23934	Grotestraat 86 Borne	Gebouwen	14,73	7,80	248736,68	479708,76
23935	Grotestraat 115 Borne	Gebouwen	14,75	7,30	248703,65	479696,69
23936	Grotestraat 92 Borne	Gebouwen	14,75	6,30	248719,26	479730,25
23937	Grotestraat 80 Borne	Gebouwen	14,72	9,20	248730,93	479685,93
23938	Zuid Esch 22 Borne	Gebouwen	14,43	5,20	248832,50	479691,39
23939	Grotestraat 111 Borne	Gebouwen	14,57	6,90	248712,25	479673,84
23940	Grotestraat 109 Borne	Gebouwen	14,47	7,00	248704,14	479661,42
23941	Grotestraat 107 Borne	Gebouwen	14,52	7,90	248710,18	479658,94
23942	Zuid Esch 24 Borne	Gebouwen	14,49	5,70	248837,91	479660,66
23943	Grotestraat 76 Borne	Gebouwen	14,67	7,30	248752,28	479656,10
23944	Grotestraat 74 Borne	Gebouwen	14,67	7,50	248752,28	479656,10
23945	Geen verblijfsobject	Gebouwen	14,77	4,30	248801,80	479648,95
23946	Grotestraat 103 Borne	Gebouwen	14,53	7,50	248718,78	479629,08
23947	Grotestraat 105 Borne	Gebouwen	14,55	8,00	248718,94	479651,38
23948	Grotestraat 72 Borne	Gebouwen	14,75	5,50	248766,56	479646,29
23949	Voorn 39 Borne	Gebouwen	13,97	8,70	249166,83	479716,71
23950	Voorn 41 Borne	Gebouwen	13,95	8,60	249172,42	479717,86
23951	Voorn 43 Borne	Gebouwen	13,93	8,70	249178,02	479719,01
23952	Voorn 33 Borne	Gebouwen	14,13	8,60	249147,63	479724,30
23953	Voorn 35 Borne	Gebouwen	14,04	8,60	249155,64	479714,42
23954	Voorn 37 Borne	Gebouwen	13,99	8,60	249161,23	479715,56
23955	Voorn 21 Borne	Gebouwen	14,14	8,60	249114,52	479717,51
23956	Voorn 23 Borne	Gebouwen	14,14	8,60	249114,52	479717,51
23957	Voorn 25 Borne	Gebouwen	14,14	8,60	249125,72	479719,81
23958	Voorn 27 Borne	Gebouwen	14,14	8,60	249125,72	479719,81
23959	Voorn 29 Borne	Gebouwen	14,15	8,70	249136,92	479722,11
23960	Geen verblijfsobject	Gebouwen	16,54	3,00	247311,10	478925,90
23961	Geen verblijfsobject	Gebouwen	15,50	2,40	246955,73	478969,09
23962	Geen verblijfsobject	Gebouwen	17,28	3,00	247858,28	479134,96
23963	Geen verblijfsobject	Gebouwen	17,61	3,00	247851,66	479064,82
23964	Steenbakkersweg 10 Borne	Gebouwen	17,75	5,50	247783,71	479078,32
23965	Geen verblijfsobject	Gebouwen	16,75	3,00	247463,59	478976,70
23966	Geen verblijfsobject	Gebouwen	17,37	2,60	247404,83	479005,16
23967	Geen verblijfsobject	Gebouwen	16,91	3,00	247298,09	478974,57
23968	Geen verblijfsobject	Gebouwen	16,47	5,60	247237,17	479063,27
23969	Geen verblijfsobject	Gebouwen	16,73	3,00	247226,90	479100,33
23970	Geen verblijfsobject	Gebouwen	16,87	3,00	247234,46	479126,74
23971	Geen verblijfsobject	Gebouwen	17,07	3,00	247207,98	479105,99
23972	Geen verblijfsobject	Gebouwen	16,91	3,00	247204,27	479111,65
23973	Bospoort 1 Borne	Gebouwen	15,89	3,10	247198,20	478988,68
23974	Geen verblijfsobject	Gebouwen	15,42	5,00	246961,38	478991,08
23975	Geen verblijfsobject	Gebouwen	18,44	2,50	247493,04	479390,96
23976	Geen verblijfsobject	Gebouwen	18,44	2,30	247493,04	479390,96
23977	Geen verblijfsobject	Gebouwen	18,38	2,50	247490,72	479431,25
23978	Geen verblijfsobject	Gebouwen	18,38	3,00	247490,72	479431,25
23979	Geen verblijfsobject	Gebouwen	18,43	2,70	247491,74	479410,98
23980	Geen verblijfsobject	Gebouwen	17,73	3,00	247373,18	479397,12
23981	Geen verblijfsobject	Gebouwen	17,71	3,00	247412,94	479393,16
23982	Geen verblijfsobject	Gebouwen	17,71	3,00	247412,94	479393,16
23983	Geen verblijfsobject	Gebouwen	17,70	3,00	247416,55	479399,25
23984	Geen verblijfsobject	Gebouwen	17,79	3,00	247412,26	479494,83
23985	Geen verblijfsobject	Gebouwen	17,79	3,00	247406,62	479494,50
23986	Geen verblijfsobject	Gebouwen	17,77	3,00	247388,48	479493,44
23987	Geen verblijfsobject	Gebouwen	17,77	3,00	247388,48	479493,44
23988	Geen verblijfsobject	Gebouwen	17,77	3,00	247394,42	479493,79
23989	Geen verblijfsobject	Gebouwen	17,78	3,00	247400,50	479494,15
23990	Geen verblijfsobject	Gebouwen	17,72	3,00	247424,34	479495,54
23991	Geen verblijfsobject	Gebouwen	17,75	3,00	247418,72	479491,83
23992	Goudenregenstraat 15g Borne	Gebouwen	17,79	2,50	247400,81	479488,99
23993	Goudenregenstraat 15h Borne	Gebouwen	17,79	2,50	247403,76	479489,14
23994	Goudenregenstraat 15e Borne	Gebouwen	17,79	2,50	247392,20	479482,62
23995	Goudenregenstraat 15f Borne	Gebouwen	17,79	2,60	247395,20	479482,77
23996	Goudenregenstraat 15d Borne	Gebouwen	17,79	2,50	247389,06	479482,46
23997	Goudenregenstraat 15c Borne	Gebouwen	17,79	2,50	247386,21	479482,32
23998	Goudenregenstraat 15a Borne	Gebouwen	17,77	2,50	247382,96	479488,08
23999	Goudenregenstraat 15b Borne	Gebouwen	17,77	2,50	247382,96	479488,08

Model: 221130 Plansituatie 2037 - akoestisch onderzoek
Groep: (hoofdgroep)
Lijst van Gebouwen, voor rekenmethode Wegverkeerslawaai - RMG-2012, wegverkeer

Naam	Omschr.	Groep	Maaiveld	Rel.H	X-1	Y-1
24000	Geen verblijfsobject	Gebouwen	17,79	3,00	247411,94	479483,62
24001	Geen verblijfsobject	Gebouwen	17,79	3,00	247411,94	479483,62
24002	Goudenregenstraat 15i Borne	Gebouwen	17,80	2,50	247407,16	479483,38
24003	Goudenregenstraat 15j Borne	Gebouwen	17,79	2,50	247406,91	479489,30
24004	Goudenregenstraat 15m Borne	Gebouwen	17,84	2,40	247404,15	479473,31
24005	Goudenregenstraat 15l Borne	Gebouwen	17,84	2,40	247407,59	479473,55
24006	Goudenregenstraat 15k Borne	Gebouwen	17,82	2,50	247407,88	479467,53
24007	Goudenregenstraat 15p Borne	Gebouwen	17,83	2,50	247394,34	479472,63
24008	Goudenregenstraat 15o Borne	Gebouwen	17,83	2,40	247394,76	479466,62
24009	Goudenregenstraat 15n Borne	Gebouwen	17,84	2,50	247400,83	479473,08
24010	Geen verblijfsobject	Gebouwen	17,80	3,00	247412,93	479465,56
24011	Geen verblijfsobject	Gebouwen	17,83	3,00	247412,60	479471,63
24012	Geen verblijfsobject	Gebouwen	17,78	3,00	247413,25	479459,68
24013	Geen verblijfsobject	Gebouwen	17,79	3,00	247409,19	479459,36
24014	Geen verblijfsobject	Gebouwen	17,79	3,00	247409,19	479459,36
24015	Geen verblijfsobject	Gebouwen	17,74	3,00	247409,91	479447,31
24016	Geen verblijfsobject	Gebouwen	17,73	3,00	247413,92	479447,49
24017	Geen verblijfsobject	Gebouwen	17,75	3,00	247413,58	479453,58
24018	Geen verblijfsobject	Gebouwen	17,74	3,00	247409,91	479447,31
24019	Geen verblijfsobject	Gebouwen	17,71	3,00	247414,89	479429,44
24020	Geen verblijfsobject	Gebouwen	17,73	3,00	247413,92	479447,49
24021	Geen verblijfsobject	Gebouwen	17,69	3,00	247418,82	479423,50
24022	Geen verblijfsobject	Gebouwen	17,69	3,00	247418,82	479423,50
24023	Geen verblijfsobject	Gebouwen	17,72	3,00	247410,92	479429,20
24024	Geen verblijfsobject	Gebouwen	17,70	3,00	247416,55	479399,25
24025	Geen verblijfsobject	Gebouwen	17,69	3,00	247419,80	479405,50
24026	Geen verblijfsobject	Gebouwen	17,71	3,00	247415,90	479411,14
24027	Geen verblijfsobject	Gebouwen	17,72	3,00	247412,32	479405,17
24028	Geen verblijfsobject	Gebouwen	17,71	3,00	247414,12	479411,30
24029	Geen verblijfsobject	Gebouwen	17,72	3,00	247411,66	479417,19
24030	Geen verblijfsobject	Gebouwen	17,71	3,00	247413,64	479423,32
24031	Geen verblijfsobject	Gebouwen	17,66	3,00	247371,00	479416,00
24032	Geen verblijfsobject	Gebouwen	17,72	3,00	247412,32	479405,17
24033	Geen verblijfsobject	Gebouwen	17,71	3,00	247358,97	479415,38
24034	Geen verblijfsobject	Gebouwen	17,69	3,00	247365,06	479415,70
24035	Geen verblijfsobject	Gebouwen	17,66	3,00	247371,00	479416,00
24036	Geen verblijfsobject	Gebouwen	17,74	3,00	247341,00	479414,45
24037	Geen verblijfsobject	Gebouwen	17,72	3,00	247346,97	479414,76
24038	Geen verblijfsobject	Gebouwen	17,70	3,00	247352,99	479415,07
24039	Geen verblijfsobject	Gebouwen	17,71	3,00	247413,63	479381,15
24040	Geen verblijfsobject	Gebouwen	17,69	3,00	247420,44	479393,62
24041	Geen verblijfsobject	Gebouwen	17,69	3,00	247421,11	479381,40
24042	Geen verblijfsobject	Gebouwen	17,70	3,00	247416,20	479381,30
24043	Geen verblijfsobject	Gebouwen	17,69	3,00	247421,11	479381,40
24044	Geen verblijfsobject	Gebouwen	17,74	3,00	247414,29	479369,16
24045	Geen verblijfsobject	Gebouwen	17,70	3,00	247417,87	479375,11
24046	Geen verblijfsobject	Gebouwen	17,71	2,20	247394,62	479329,82
24047	Geen verblijfsobject	Gebouwen	17,64	3,00	247358,76	479300,94
24048	Geen verblijfsobject	Gebouwen	17,57	2,60	247368,55	479283,29
24049	Geen verblijfsobject	Gebouwen	17,57	2,60	247368,55	479283,29
24050	Geen verblijfsobject	Gebouwen	17,58	2,60	247369,41	479265,35
24051	Geen verblijfsobject	Gebouwen	17,57	2,60	247360,54	479264,92
24052	Geen verblijfsobject	Gebouwen	17,44	2,60	247361,29	479249,79
24053	Geen verblijfsobject	Gebouwen	17,68	3,00	247349,18	479397,30
24054	Geen verblijfsobject	Gebouwen	17,67	3,00	247354,04	479395,02
24055	Geen verblijfsobject	Gebouwen	17,67	3,00	247342,00	479395,31
24056	Geen verblijfsobject	Gebouwen	17,67	3,00	247342,00	479395,31
24057	Geen verblijfsobject	Gebouwen	17,70	3,00	247366,10	479394,19
24058	Geen verblijfsobject	Gebouwen	17,70	3,00	247366,10	479394,19
24059	Geen verblijfsobject	Gebouwen	17,67	2,40	247355,94	479354,67
24060	Geen verblijfsobject	Gebouwen	17,69	3,00	247345,36	479337,59
24061	Geen verblijfsobject	Gebouwen	17,69	3,00	247345,51	479335,18
24062	Geen verblijfsobject	Gebouwen	17,45	3,00	247357,09	479251,59
24063	Geen verblijfsobject	Gebouwen	17,50	3,00	247356,81	479256,57
24064	Geen verblijfsobject	Gebouwen	17,57	3,00	247356,16	479268,56
24065	Geen verblijfsobject	Gebouwen	17,57	3,00	247356,16	479268,56
24066	Geen verblijfsobject	Gebouwen	17,56	3,00	247354,95	479292,55
24067	Geen verblijfsobject	Gebouwen	17,56	3,00	247354,95	479292,55
24068	Geen verblijfsobject	Gebouwen	17,62	3,00	247354,63	479299,60
24069	Geen verblijfsobject	Gebouwen	17,52	3,00	247355,58	479280,56
24070	Geen verblijfsobject	Gebouwen	17,58	3,00	247358,39	479274,70
24071	Geen verblijfsobject	Gebouwen	17,72	3,00	247358,78	479491,78
24072	Geen verblijfsobject	Gebouwen	17,74	3,00	247365,01	479488,88
24073	Geen verblijfsobject	Gebouwen	17,67	3,00	247346,75	479491,09
24074	Geen verblijfsobject	Gebouwen	17,70	3,00	247352,75	479491,43
24075	Geen verblijfsobject	Gebouwen	17,66	2,30	247329,53	479486,97
24076	Geen verblijfsobject	Gebouwen	17,65	3,00	247340,84	479490,75

Model: 221130 Plansituatie 2037 - akoestisch onderzoek
Groep: (hoofdgroep)
Lijst van Gebouwen, voor rekenmethode Wegverkeerslawaai - RMG-2012, wegverkeer

Naam	Omschr.	Groep	Maaiveld	Rel.H	X-1	Y-1
24077	Geen verblijfsobject	Gebouwen	17,65	3,00	247340,84	479490,75
24078	Geen verblijfsobject	Gebouwen	17,64	3,00	247341,24	479483,51
24079	Geen verblijfsobject	Gebouwen	17,74	3,00	247365,20	479484,85
24080	Geen verblijfsobject	Gebouwen	17,74	3,00	247365,20	479484,85
24081	Geen verblijfsobject	Gebouwen	17,69	3,00	247353,22	479484,16
24082	Geen verblijfsobject	Gebouwen	17,69	3,00	247353,08	479486,66
24083	Geen verblijfsobject	Gebouwen	17,65	3,00	247329,27	479482,80
24084	Geen verblijfsobject	Gebouwen	17,65	3,00	247329,27	479482,80
24085	Geen verblijfsobject	Gebouwen	17,65	3,00	247341,10	479485,98
24086	Geen verblijfsobject	Gebouwen	17,63	3,00	247314,11	479413,02
24087	Geen verblijfsobject	Gebouwen	17,69	3,00	247320,42	479408,79
24088	Geen verblijfsobject	Gebouwen	17,54	3,00	247305,18	479412,51
24089	Geen verblijfsobject	Gebouwen	17,54	3,00	247305,44	479407,94
24090	Geen verblijfsobject	Gebouwen	17,58	2,30	247290,50	479484,82
24091	Geen verblijfsobject	Gebouwen	17,62	2,70	247295,92	479494,03
24092	Geen verblijfsobject	Gebouwen	17,69	3,00	247309,52	479331,47
24093	Geen verblijfsobject	Gebouwen	17,69	3,00	247309,52	479331,47
24094	Geen verblijfsobject	Gebouwen	17,69	3,00	247321,55	479332,18
24095	Geen verblijfsobject	Gebouwen	17,69	3,00	247321,55	479332,18
24096	Geen verblijfsobject	Gebouwen	17,34	2,30	247301,99	479263,06
24097	Geen verblijfsobject	Gebouwen	17,19	3,00	247289,41	479262,50
24098	Geen verblijfsobject	Gebouwen	17,16	3,00	247287,00	479262,35
24099	Geen verblijfsobject	Gebouwen	17,61	3,00	247318,18	479391,47
24100	Geen verblijfsobject	Gebouwen	17,61	3,00	247318,18	479391,47
24101	Geen verblijfsobject	Gebouwen	17,44	3,00	247306,12	479392,24
24102	Geen verblijfsobject	Gebouwen	17,43	3,00	247305,98	479394,72
24103	Geen verblijfsobject	Gebouwen	17,70	2,30	247309,49	479333,01
24104	Geen verblijfsobject	Gebouwen	17,70	3,00	247315,50	479333,35
24105	Geen verblijfsobject	Gebouwen	17,69	3,00	247321,50	479333,68
24106	Geen verblijfsobject	Gebouwen	17,69	3,00	247321,50	479333,68
24107	Geen verblijfsobject	Gebouwen	17,23	3,00	247261,50	479336,53
24108	Geen verblijfsobject	Gebouwen	17,17	3,00	247266,69	479317,16
24109	Geen verblijfsobject	Gebouwen	17,18	3,00	247268,38	479318,22
24110	Geen verblijfsobject	Gebouwen	17,22	3,00	247267,85	479330,27
24111	Geen verblijfsobject	Gebouwen	17,26	3,00	247270,17	479334,66
24112	Geen verblijfsobject	Gebouwen	17,63	3,00	247317,30	479482,09
24113	Geen verblijfsobject	Gebouwen	17,63	3,00	247317,30	479482,09
24114	Geen verblijfsobject	Gebouwen	17,64	2,40	247314,39	479486,16
24115	Geen verblijfsobject	Gebouwen	17,61	3,00	247305,32	479481,40
24116	Geen verblijfsobject	Gebouwen	17,62	3,00	247305,18	479483,96
24117	Geen verblijfsobject	Gebouwen	17,52	2,40	247274,26	479483,68
24118	Geen verblijfsobject	Gebouwen	17,34	3,00	247263,51	479414,76
24119	Geen verblijfsobject	Gebouwen	17,34	3,00	247263,51	479414,76
24120	Geen verblijfsobject	Gebouwen	17,31	3,00	247264,09	479402,70
24121	Geen verblijfsobject	Gebouwen	17,32	3,00	247262,17	479410,39
24122	Geen verblijfsobject	Gebouwen	17,30	3,00	247258,83	479410,19
24123	Geen verblijfsobject	Gebouwen	17,49	2,40	247256,27	479482,92
24124	Geen verblijfsobject	Gebouwen	17,43	3,00	247248,71	479480,71
24125	Geen verblijfsobject	Gebouwen	17,49	2,40	247256,27	479482,92
24126	Geen verblijfsobject	Gebouwen	17,52	2,40	247274,11	479483,67
24127	Geen verblijfsobject	Gebouwen	17,42	3,00	247252,01	479462,13
24128	Geen verblijfsobject	Gebouwen	17,18	3,00	247263,03	479327,78
24129	Geen verblijfsobject	Gebouwen	17,19	3,00	247267,40	479308,68
24130	Geen verblijfsobject	Gebouwen	17,20	3,00	247269,05	479306,17
24131	Geen verblijfsobject	Gebouwen	17,20	3,00	247269,05	479306,17
24132	Geen verblijfsobject	Gebouwen	17,20	3,00	247271,31	479312,32
24133	Geen verblijfsobject	Gebouwen	17,20	3,00	247267,47	479302,26
24134	Geen verblijfsobject	Gebouwen	17,20	3,00	247268,26	479291,76
24135	Geen verblijfsobject	Gebouwen	17,22	3,00	247272,20	479294,25
24136	Geen verblijfsobject	Gebouwen	17,20	3,00	247268,56	479285,26
24137	Geen verblijfsobject	Gebouwen	17,21	2,50	247270,10	479288,11
24138	Geen verblijfsobject	Gebouwen	17,19	3,00	247265,20	479285,07
24139	Geen verblijfsobject	Gebouwen	17,21	3,00	247269,66	479294,13
24140	Geen verblijfsobject	Gebouwen	17,02	3,00	247269,38	479252,25
24141	Geen verblijfsobject	Gebouwen	17,05	4,30	247268,88	479261,14
24142	Geen verblijfsobject	Gebouwen	17,30	3,00	247265,36	479378,57
24143	Geen verblijfsobject	Gebouwen	17,28	3,00	247260,44	479379,23
24144	Geen verblijfsobject	Gebouwen	17,30	3,00	247264,75	479390,64
24145	Geen verblijfsobject	Gebouwen	17,30	3,00	247264,75	479390,64
24146	Geen verblijfsobject	Gebouwen	17,29	3,00	247262,94	479395,06
24147	Geen verblijfsobject	Gebouwen	17,35	3,00	247266,00	479366,52
24148	Geen verblijfsobject	Gebouwen	17,30	3,00	247265,36	479378,57
24149	Geen verblijfsobject	Gebouwen	17,29	3,00	247263,76	479379,43
24150	Geen verblijfsobject	Gebouwen	17,35	3,00	247264,49	479363,96
24151	Geen verblijfsobject	Gebouwen	17,35	3,00	247266,00	479366,52
24152	Geen verblijfsobject	Gebouwen	17,33	3,00	247264,18	479370,33
24153	Geen verblijfsobject	Gebouwen	17,27	3,00	247265,61	479343,12

Model: 221130 Plansituatie 2037 - akoestisch onderzoek
Groep: (hoofdgroep)
Lijst van Gebouwen, voor rekenmethode Wegverkeerslawaai - RMG-2012, wegverkeer

Naam	Omschr.	Groep	Maaiveld	Rel.H	X-1	Y-1
24154	Geen verblijfsobject	Gebouwen	17,31	3,00	247272,60	479342,58
24155	Geen verblijfsobject	Gebouwen	17,26	3,00	247262,21	479342,92
24156	Geen verblijfsobject	Gebouwen	17,27	2,40	247267,21	479342,31
24157	Geen verblijfsobject	Gebouwen	17,10	3,00	247193,89	479395,64
24158	Geen verblijfsobject	Gebouwen	17,43	2,40	247247,37	479482,39
24159	Geen verblijfsobject	Gebouwen	17,44	2,60	247264,18	479450,83
24160	Geen verblijfsobject	Gebouwen	17,42	3,00	247261,94	479444,71
24161	Geen verblijfsobject	Gebouwen	17,37	3,00	247249,38	479449,36
24162	Geen verblijfsobject	Gebouwen	17,34	3,00	247251,38	479436,95
24163	Geen verblijfsobject	Gebouwen	17,38	3,00	247254,40	479443,41
24164	Geen verblijfsobject	Gebouwen	17,40	3,00	247262,42	479438,72
24165	Geen verblijfsobject	Gebouwen	17,38	3,00	247262,57	479432,72
24166	Geen verblijfsobject	Gebouwen	17,38	3,00	247262,57	479432,72
24167	Geen verblijfsobject	Gebouwen	17,25	3,00	247197,86	479423,47
24168	Geen verblijfsobject	Gebouwen	17,18	3,00	247196,24	479408,53
24169	Geen verblijfsobject	Gebouwen	17,23	3,00	247190,85	479424,90
24170	Geen verblijfsobject	Gebouwen	17,15	3,00	247188,50	479406,78
24171	Geen verblijfsobject	Gebouwen	17,16	3,00	247193,26	479406,28
24172	Geen verblijfsobject	Gebouwen	17,07	3,00	247144,93	479403,06
24173	Geen verblijfsobject	Gebouwen	17,05	3,00	247153,93	479403,59
24174	Geen verblijfsobject	Gebouwen	17,07	3,00	247194,26	479389,30
24175	Geen verblijfsobject	Gebouwen	17,02	3,00	247146,17	479385,90
24176	Geen verblijfsobject	Gebouwen	16,99	3,00	247155,11	479385,77
24177	Geen verblijfsobject	Gebouwen	17,04	3,00	247195,02	479375,16
24178	Geen verblijfsobject	Gebouwen	17,08	3,00	247198,05	479381,82
24179	Geen verblijfsobject	Gebouwen	17,04	3,00	247198,94	479364,72
24180	Geen verblijfsobject	Gebouwen	17,01	3,00	247190,45	479370,81
24181	Geen verblijfsobject	Gebouwen	17,02	3,00	247195,79	479362,64
24182	Geen verblijfsobject	Gebouwen	17,05	3,00	247194,68	479354,93
24183	Geen verblijfsobject	Gebouwen	17,06	3,00	247223,74	479310,42
24184	Geen verblijfsobject	Gebouwen	17,02	3,00	247200,22	479324,50
24185	Geen verblijfsobject	Gebouwen	17,05	3,00	247207,41	479326,38
24186	Geen verblijfsobject	Gebouwen	17,10	3,00	247216,83	479329,15
24187	Geen verblijfsobject	Gebouwen	17,36	2,30	247199,94	479479,76
24188	Geen verblijfsobject	Gebouwen	17,28	3,00	247199,38	479458,70
24189	Geen verblijfsobject	Gebouwen	17,38	2,30	247190,36	479487,95
24190	Geen verblijfsobject	Gebouwen	17,38	2,30	247190,36	479487,95
24191	Geen verblijfsobject	Gebouwen	17,34	2,40	247172,35	479486,97
24192	Geen verblijfsobject	Gebouwen	17,22	3,00	247189,61	479442,92
24193	Geen verblijfsobject	Gebouwen	17,33	3,00	247198,61	479473,80
24194	Geen verblijfsobject	Gebouwen	17,26	3,00	247199,80	479452,49
24195	Geen verblijfsobject	Gebouwen	17,34	2,30	247172,35	479486,97
24196	Geen verblijfsobject	Gebouwen	17,26	3,00	247148,36	479475,17
24197	Geen verblijfsobject	Gebouwen	17,26	2,40	247157,32	479486,08
24198	Geen verblijfsobject	Gebouwen	17,26	2,30	247131,20	479484,22
24199	Geen verblijfsobject	Gebouwen	17,26	2,50	247134,80	479475,60
24200	Geen verblijfsobject	Gebouwen	17,26	3,00	247128,82	479474,54
24201	Geen verblijfsobject	Gebouwen	16,82	2,40	247034,63	479410,69
24202	Geen verblijfsobject	Gebouwen	16,89	3,00	247042,04	479416,21
24203	Geen verblijfsobject	Gebouwen	16,87	3,00	247031,78	479429,84
24204	Geen verblijfsobject	Gebouwen	16,92	3,00	247181,80	479312,30
24205	Geen verblijfsobject	Gebouwen	16,98	3,00	247183,84	479327,31
24206	Geen verblijfsobject	Gebouwen	16,70	3,00	247133,31	479285,45
24207	Geen verblijfsobject	Gebouwen	16,71	2,30	247137,02	479288,28
24208	Geen verblijfsobject	Gebouwen	16,71	2,30	247137,02	479288,28
24209	Geen verblijfsobject	Gebouwen	16,66	3,00	247134,31	479267,51
24210	Geen verblijfsobject	Gebouwen	16,82	3,00	247135,89	479306,13
24211	Geen verblijfsobject	Gebouwen	16,93	3,00	247086,49	479323,37
24212	Geen verblijfsobject	Gebouwen	16,90	3,00	247083,77	479318,75
24213	Geen verblijfsobject	Gebouwen	16,86	3,00	247098,89	479316,30
24214	Geen verblijfsobject	Gebouwen	16,86	3,00	247098,89	479316,30
24215	Geen verblijfsobject	Gebouwen	16,86	3,00	247101,45	479324,16
24216	Geen verblijfsobject	Gebouwen	16,82	3,00	247113,61	479320,48
24217	Geen verblijfsobject	Gebouwen	16,85	3,00	247119,46	479324,67
24218	Geen verblijfsobject	Gebouwen	16,57	3,00	247135,52	479249,42
24219	Geen verblijfsobject	Gebouwen	16,51	3,00	247135,94	479240,32
24220	Geen verblijfsobject	Gebouwen	18,84	3,00	247548,14	479228,41
24221	Geen verblijfsobject	Gebouwen	18,32	4,70	247524,09	479191,09
24222	Geen verblijfsobject	Gebouwen	18,04	3,00	247494,96	479147,70
24223	Geen verblijfsobject	Gebouwen	17,59	3,70	247457,10	479152,02
24224	Geen verblijfsobject	Gebouwen	17,70	5,00	247457,44	479166,26
24225	Geen verblijfsobject	Gebouwen	17,80	3,40	247462,36	479169,60
24226	Geen verblijfsobject	Gebouwen	16,41	3,30	247222,66	479188,75
24227	Geen verblijfsobject	Gebouwen	16,89	2,30	247145,12	479324,91
24228	Geen verblijfsobject	Gebouwen	16,93	2,70	247134,92	479341,74
24229	Geen verblijfsobject	Gebouwen	16,82	2,30	247135,89	479306,13
24230	Geen verblijfsobject	Gebouwen	16,49	3,00	247135,46	479236,51

Model: 221130 Plansituatie 2037 - akoestisch onderzoek
Groep: (hoofdgroep)
Lijst van Gebouwen, voor rekenmethode Wegverkeerslawaai - RMG-2012, wegverkeer

Naam	Omschr.	Groep	Maaiveld	Rel.H	X-1	Y-1
24231	Geen verblijfsobject	Gebouwen	16,57	3,60	247085,76	479250,30
24232	Geen verblijfsobject	Gebouwen	16,42	3,00	247067,97	479240,62
24233	Geen verblijfsobject	Gebouwen	16,50	4,70	247070,66	479249,43
24234	Geen verblijfsobject	Gebouwen	16,51	3,00	247049,34	479286,09
24235	Geen verblijfsobject	Gebouwen	16,32	3,00	247050,03	479239,56
24236	Geen verblijfsobject	Gebouwen	16,32	4,70	247050,03	479239,56
24237	Geen verblijfsobject	Gebouwen	16,48	3,60	247046,88	479265,12
24238	Geen verblijfsobject	Gebouwen	16,51	3,00	247050,68	479271,12
24239	Geen verblijfsobject	Gebouwen	16,50	3,60	247067,44	479249,24
24240	Geen verblijfsobject	Gebouwen	16,44	3,00	247040,12	479282,73
24241	Geen verblijfsobject	Gebouwen	16,49	3,00	247038,07	479318,84
24242	Geen verblijfsobject	Gebouwen	16,49	2,30	247038,07	479318,84
24243	Geen verblijfsobject	Gebouwen	16,55	3,00	247047,34	479322,05
24244	Geen verblijfsobject	Gebouwen	16,68	3,00	247049,55	479340,41
24245	Geen verblijfsobject	Gebouwen	16,44	2,30	247040,12	479282,73
24246	Geen verblijfsobject	Gebouwen	16,50	2,30	247048,00	479301,44
24247	Geen verblijfsobject	Gebouwen	16,44	3,00	247039,12	479300,92
24248	Geen verblijfsobject	Gebouwen	16,50	3,00	247048,23	479304,06
24249	Geen verblijfsobject	Gebouwen	16,26	3,00	247037,28	479247,45
24250	Geen verblijfsobject	Gebouwen	16,39	3,50	247049,53	479248,19
24251	Geen verblijfsobject	Gebouwen	16,21	3,60	247031,76	479247,10
24252	Geen verblijfsobject	Gebouwen	16,47	3,00	246960,41	479265,23
24253	Geen verblijfsobject	Gebouwen	17,03	3,00	247133,97	479385,22
24254	Clematishof 83g Borne	Gebouwen	17,04	2,20	247138,18	479391,40
24255	Geen verblijfsobject	Gebouwen	17,03	3,00	247116,24	479384,22
24256	Geen verblijfsobject	Gebouwen	17,05	3,00	247112,78	479390,31
24257	Geen verblijfsobject	Gebouwen	17,06	3,00	247115,40	479395,33
24258	Geen verblijfsobject	Gebouwen	17,03	3,00	247098,11	479386,17
24259	Geen verblijfsobject	Gebouwen	17,08	3,00	247133,07	479402,50
24260	Geen verblijfsobject	Gebouwen	17,08	3,00	247118,11	479401,57
24261	Geen verblijfsobject	Gebouwen	17,05	3,00	247097,50	479394,27
24262	Geen verblijfsobject	Gebouwen	16,75	3,00	247047,44	479378,28
24263	Geen verblijfsobject	Gebouwen	16,76	2,20	247045,17	479349,98
24264	Geen verblijfsobject	Gebouwen	16,56	2,30	247037,03	479336,87
24265	Geen verblijfsobject	Gebouwen	16,77	3,00	247045,12	479362,04
24266	Geen verblijfsobject	Gebouwen	16,76	3,00	247049,26	479347,38
24267	Geen verblijfsobject	Gebouwen	16,69	2,30	247034,43	479382,54
24268	Geen verblijfsobject	Gebouwen	16,76	3,00	247044,34	479364,97
24269	Geen verblijfsobject	Gebouwen	16,71	3,00	247037,56	479364,58
24270	Geen verblijfsobject	Gebouwen	16,69	3,00	247034,43	479382,54
24271	Geen verblijfsobject	Gebouwen	17,02	3,00	247082,65	479393,47
24272	Geen verblijfsobject	Gebouwen	17,02	3,00	247082,82	479388,73
24273	Geen verblijfsobject	Gebouwen	16,62	3,00	246940,77	479376,16
24274	Geen verblijfsobject	Gebouwen	17,07	5,20	246962,63	479382,05
24275	Geen verblijfsobject	Gebouwen	17,22	3,70	246938,33	479420,01
24276	Geen verblijfsobject	Gebouwen	17,20	3,00	247093,09	479472,52
24277	Geen verblijfsobject	Gebouwen	17,21	2,30	247095,35	479482,19
24278	Geen verblijfsobject	Gebouwen	17,24	3,00	247110,93	479473,49
24279	Geen verblijfsobject	Gebouwen	17,26	3,00	247113,40	479483,22
24280	Geen verblijfsobject	Gebouwen	17,26	2,30	247113,40	479483,22
24281	Geen verblijfsobject	Gebouwen	17,21	3,00	247095,35	479482,19
24282	Geen verblijfsobject	Gebouwen	17,18	3,00	247076,62	479488,78
24283	Geen verblijfsobject	Gebouwen	17,18	2,30	247066,34	479471,87
24284	Geen verblijfsobject	Gebouwen	17,17	3,00	247074,82	479471,52
24285	Geen verblijfsobject	Gebouwen	17,07	3,00	247037,03	479467,50
24286	Geen verblijfsobject	Gebouwen	16,87	2,30	247031,78	479429,84
24287	Geen verblijfsobject	Gebouwen	16,91	3,00	247040,86	479437,21
24288	Geen verblijfsobject	Gebouwen	16,92	2,40	247030,67	479449,46
24289	Geen verblijfsobject	Gebouwen	16,98	3,00	247043,34	479449,01
24290	Geen verblijfsobject	Gebouwen	17,08	2,30	247036,21	479470,02
24291	Geen verblijfsobject	Gebouwen	17,14	4,50	246959,23	479478,20
24292	Palmstraat 14e Borne	Gebouwen	17,63	2,60	247427,19	479713,59
24293	Geen verblijfsobject	Gebouwen	17,83	2,60	247483,02	479670,22
24294	Geen verblijfsobject	Gebouwen	17,84	2,50	247498,32	479664,71
24295	Geen verblijfsobject	Gebouwen	18,06	3,10	247576,36	479657,18
24296	Geen verblijfsobject	Gebouwen	17,77	3,00	247451,41	479667,09
24297	Geen verblijfsobject	Gebouwen	17,62	3,00	247475,74	479737,76
24298	Geen verblijfsobject	Gebouwen	17,66	3,00	247484,39	479738,16
24299	Geen verblijfsobject	Gebouwen	17,69	3,00	247494,16	479741,41
24300	Geen verblijfsobject	Gebouwen	17,69	3,00	247494,84	479741,17
24301	Palmstraat 12a Borne	Gebouwen	17,56	2,60	247432,95	479733,90
24302	Palmstraat 10 Borne	Gebouwen	17,60	2,60	247436,21	479727,94
24303	Palmstraat 12b Borne	Gebouwen	17,58	2,60	247430,29	479727,57
24304	Geen verblijfsobject	Gebouwen	17,59	3,00	247425,87	479782,71
24305	Palmstraat 12d Borne	Gebouwen	17,55	2,60	247423,97	479733,33
24306	Geen verblijfsobject	Gebouwen	17,55	3,00	247423,97	479733,33
24307	Palmstraat 12c Borne	Gebouwen	17,58	2,60	247430,29	479727,57

Model: 221130 Plansituatie 2037 - akoestisch onderzoek
Groep: (hoofdgroep)
Lijst van Gebouwen, voor rekenmethode Wegverkeerslawaai - RMG-2012, wegverkeer

Naam	Omschr.	Groep	Maaiveld	Rel.H	X-1	Y-1
24308	Palmstraat 14c Borne	Gebouwen	17,60	2,60	247423,86	479719,18
24309	Geen verblijfsobject	Gebouwen	17,57	3,00	247417,89	479782,02
24310	Palmstraat 12e Borne	Gebouwen	17,56	2,60	247415,70	479726,64
24311	Geen verblijfsobject	Gebouwen	17,57	3,00	247421,51	479727,01
24312	Palmstraat 12g Borne	Gebouwen	17,55	2,60	247412,85	479726,46
24313	Palmstraat 12f Borne	Gebouwen	17,56	2,60	247415,70	479726,64
24314	Palmstraat 14b Borne	Gebouwen	17,62	2,60	247421,47	479713,22
24315	Palmstraat 14d Borne	Gebouwen	17,60	2,60	247423,86	479719,18
24316	Geen verblijfsobject	Gebouwen	17,61	3,00	247415,72	479712,86
24317	Palmstraat 14a Borne	Gebouwen	17,59	2,60	247418,19	479718,82
24318	Geen verblijfsobject	Gebouwen	17,62	3,00	247412,57	479703,69
24319	Ligusterstraat 13a Borne	Gebouwen	17,65	2,60	247344,11	479697,90
24320	Ligusterstraat 13b Borne	Gebouwen	17,57	2,60	247344,29	479694,96
24321	Ligusterstraat 13c Borne	Gebouwen	17,55	2,60	247344,48	479692,03
24322	Ligusterstraat 13e Borne	Gebouwen	17,58	2,60	247344,85	479686,15
24323	Geen verblijfsobject	Gebouwen	17,58	3,00	247350,48	479689,38
24324	Ligusterstraat 13d Borne	Gebouwen	17,58	2,70	247350,48	479689,38
24325	Ligusterstraat 13f Borne	Gebouwen	17,63	2,70	247351,22	479677,72
24326	Geen verblijfsobject	Gebouwen	17,61	3,00	247350,85	479683,64
24327	Ligusterstraat 13i Borne	Gebouwen	17,62	2,60	247345,77	479671,57
24328	Ligusterstraat 13h Borne	Gebouwen	17,62	2,60	247345,77	479671,57
24329	Ligusterstraat 13g Borne	Gebouwen	17,62	2,70	247345,59	479674,41
24330	Geen verblijfsobject	Gebouwen	17,57	3,00	247330,92	479669,41
24331	Geen verblijfsobject	Gebouwen	17,57	3,00	247330,92	479669,41
24332	Geen verblijfsobject	Gebouwen	17,03	2,60	247330,74	479613,20
24333	Geen verblijfsobject	Gebouwen	17,56	2,70	247351,69	479609,82
24334	Geen verblijfsobject	Gebouwen	17,62	3,00	247358,95	479610,15
24335	Geen verblijfsobject	Gebouwen	17,65	2,70	247372,61	479603,13
24336	Geen verblijfsobject	Gebouwen	17,57	2,60	247378,39	479584,05
24337	Geen verblijfsobject	Gebouwen	17,60	3,00	247352,24	479777,79
24338	Geen verblijfsobject	Gebouwen	17,23	3,00	247290,72	479780,26
24339	Geen verblijfsobject	Gebouwen	17,22	2,50	247292,76	479786,38
24340	Geen verblijfsobject	Gebouwen	17,62	2,50	247353,62	479778,29
24341	Geen verblijfsobject	Gebouwen	17,62	3,00	247353,25	479784,67
24342	Geen verblijfsobject	Gebouwen	17,53	2,50	247347,01	479777,46
24343	Geen verblijfsobject	Gebouwen	17,47	3,00	247342,55	479732,62
24344	Geen verblijfsobject	Gebouwen	17,23	3,00	247289,58	479780,16
24345	Geen verblijfsobject	Gebouwen	17,21	3,00	247286,81	479786,02
24346	Geen verblijfsobject	Gebouwen	17,25	2,50	247284,67	479773,88
24347	Geen verblijfsobject	Gebouwen	17,25	2,50	247296,27	479774,54
24348	Ligusterstraat 10b Borne	Gebouwen	17,50	2,70	247285,91	479719,41
24349	Ligusterstraat 10a Borne	Gebouwen	17,47	2,70	247285,57	479725,48
24350	Geen verblijfsobject	Gebouwen	17,54	3,00	247280,51	479719,10
24351	Ligusterstraat 10c Borne	Gebouwen	17,55	2,60	247283,26	479719,26
24352	Ligusterstraat 10d Borne	Gebouwen	17,53	2,60	247277,51	479718,93
24353	Geen verblijfsobject	Gebouwen	17,52	3,00	247271,28	479724,67
24354	Ligusterstraat 10e Borne	Gebouwen	17,50	2,60	247271,64	479718,60
24355	Geen verblijfsobject	Gebouwen	17,32	2,40	247245,14	479710,75
24356	Geen verblijfsobject	Gebouwen	17,37	2,40	247254,34	479709,52
24357	Ligusterstraat 12a Borne	Gebouwen	17,45	2,70	247274,08	479704,78
24358	Ligusterstraat 12b Borne	Gebouwen	17,44	2,70	247267,80	479710,32
24359	Ligusterstraat 12d Borne	Gebouwen	17,41	2,60	247261,84	479709,96
24360	Ligusterstraat 12c Borne	Gebouwen	17,42	2,60	247264,80	479710,14
24361	Ligusterstraat 12e Borne	Gebouwen	17,33	2,60	247259,46	479703,90
24362	Geen verblijfsobject	Gebouwen	17,33	3,00	247259,46	479703,90
24363	Geen verblijfsobject	Gebouwen	17,34	3,00	247253,94	479689,45
24364	Geen verblijfsobject	Gebouwen	17,48	3,00	247482,32	479877,32
24365	Geen verblijfsobject	Gebouwen	17,42	3,00	247481,68	479889,02
24366	Geen verblijfsobject	Gebouwen	17,38	3,00	247481,30	479895,41
24367	Geen verblijfsobject	Gebouwen	17,55	4,40	247505,40	479868,98
24368	Geen verblijfsobject	Gebouwen	17,47	3,00	247484,50	479840,12
24369	Geen verblijfsobject	Gebouwen	17,47	2,50	247476,58	479850,54
24370	Geen verblijfsobject	Gebouwen	17,47	2,50	247476,58	479850,54
24371	Geen verblijfsobject	Gebouwen	17,48	3,00	247482,88	479864,50
24372	Geen verblijfsobject	Gebouwen	17,49	3,00	247482,68	479870,92
24373	Geen verblijfsobject	Gebouwen	17,50	2,70	247496,35	479841,97
24374	Geen verblijfsobject	Gebouwen	17,48	2,70	247491,11	479839,66
24375	Geen verblijfsobject	Gebouwen	17,51	3,00	247481,69	479832,00
24376	Geen verblijfsobject	Gebouwen	17,55	3,00	247485,19	479827,38
24377	Geen verblijfsobject	Gebouwen	17,64	2,50	247559,91	480328,96
24378	Geen verblijfsobject	Gebouwen	17,57	3,00	247562,42	480342,66
24379	Geen verblijfsobject	Gebouwen	17,66	2,80	247529,16	480310,50
24380	Geen verblijfsobject	Gebouwen	17,75	3,00	247565,79	480306,26
24381	Geen verblijfsobject	Gebouwen	17,61	2,50	247555,15	480333,03
24382	Geen verblijfsobject	Gebouwen	17,35	3,30	247464,86	480302,45
24383	Geen verblijfsobject	Gebouwen	17,35	3,00	247467,46	480300,11
24384	Geen verblijfsobject	Gebouwen	17,37	3,00	247463,53	480295,64

Model: 221130 Plansituatie 2037 - akoestisch onderzoek
Groep: (hoofdgroep)
Lijst van Gebouwen, voor rekenmethode Wegverkeerslawaai - RMG-2012, wegverkeer

Naam	Omschr.	Groep	Maaiveld	Rel.H	X-1	Y-1
24385	Geen verblijfsobject	Gebouwen	17,36	3,00	247466,08	480293,32
24386	Geen verblijfsobject	Gebouwen	17,37	3,30	247461,52	480238,89
24387	Geen verblijfsobject	Gebouwen	17,33	3,20	247456,20	480222,64
24388	Geen verblijfsobject	Gebouwen	17,34	3,00	247446,34	480225,54
24389	Geen verblijfsobject	Gebouwen	17,74	3,10	247553,61	480220,94
24390	Geen verblijfsobject	Gebouwen	17,33	2,50	247456,20	480222,64
24391	Geen verblijfsobject	Gebouwen	17,33	3,10	247459,15	480222,41
24392	Geen verblijfsobject	Gebouwen	17,31	2,50	247437,48	480221,71
24393	Geen verblijfsobject	Gebouwen	17,53	3,00	247416,78	479869,54
24394	Geen verblijfsobject	Gebouwen	17,53	3,00	247416,78	479869,54
24395	Geen verblijfsobject	Gebouwen	17,61	3,00	247421,08	479876,32
24396	Geen verblijfsobject	Gebouwen	17,53	3,00	247421,44	479869,86
24397	Geen verblijfsobject	Gebouwen	17,45	3,00	247421,89	479863,33
24398	Geen verblijfsobject	Gebouwen	17,37	3,00	247422,29	479856,93
24399	Geen verblijfsobject	Gebouwen	17,40	3,00	247426,56	479839,26
24400	Geen verblijfsobject	Gebouwen	17,37	3,00	247421,58	479843,03
24401	Geen verblijfsobject	Gebouwen	17,35	3,00	247420,87	479854,57
24402	Geen verblijfsobject	Gebouwen	17,37	3,00	247420,73	479856,95
24403	Geen verblijfsobject	Gebouwen	17,41	3,00	247423,62	479832,72
24404	Geen verblijfsobject	Gebouwen	17,40	3,00	247423,83	479839,09
24405	Geen verblijfsobject	Gebouwen	17,41	3,00	247421,91	479836,59
24406	Geen verblijfsobject	Gebouwen	17,41	3,00	247422,32	479830,27
24407	Geen verblijfsobject	Gebouwen	17,40	3,00	247422,71	479823,87
24408	Geen verblijfsobject	Gebouwen	17,40	3,00	247424,01	479826,30
24409	Geen verblijfsobject	Gebouwen	17,44	3,00	247420,94	479810,24
24410	Geen verblijfsobject	Gebouwen	17,45	3,00	247424,33	479808,06
24411	Geen verblijfsobject	Gebouwen	17,46	3,00	247419,61	479807,72
24412	Geen verblijfsobject	Gebouwen	17,50	3,00	247416,79	479801,15
24413	Geen verblijfsobject	Gebouwen	17,54	2,70	247560,15	480172,49
24414	Geen verblijfsobject	Gebouwen	17,55	2,60	247562,32	480167,69
24415	Geen verblijfsobject	Gebouwen	17,55	2,60	247541,81	480164,39
24416	Geen verblijfsobject	Gebouwen	17,58	3,00	247484,46	480113,64
24417	Geen verblijfsobject	Gebouwen	17,40	3,00	247445,90	480169,81
24418	Geen verblijfsobject	Gebouwen	17,56	3,00	247422,19	479788,87
24419	Geen verblijfsobject	Gebouwen	17,53	3,00	247421,80	479795,30
24420	Geen verblijfsobject	Gebouwen	17,51	3,00	247421,68	479797,53
24421	Geen verblijfsobject	Gebouwen	17,54	3,00	247420,47	479792,89
24422	Geen verblijfsobject	Gebouwen	17,50	3,00	247416,79	479801,15
24423	Geen verblijfsobject	Gebouwen	17,59	3,00	247486,79	480073,51
24424	Geen verblijfsobject	Gebouwen	17,55	3,00	247478,44	480074,90
24425	Geen verblijfsobject	Gebouwen	17,47	2,80	247466,48	480097,68
24426	Geen verblijfsobject	Gebouwen	17,48	3,40	247476,86	480095,09
24427	Geen verblijfsobject	Gebouwen	17,48	3,00	247463,94	480068,40
24428	Geen verblijfsobject	Gebouwen	17,41	3,00	247450,21	480115,03
24429	Anemoon 18a Borne	Gebouwen	17,49	4,00	247464,81	480107,54
24430	Geen verblijfsobject	Gebouwen	17,38	3,00	247443,45	480089,56
24431	Geen verblijfsobject	Gebouwen	17,36	3,00	247436,51	480085,98
24432	Geen verblijfsobject	Gebouwen	17,46	2,60	247444,08	480067,35
24433	Geen verblijfsobject	Gebouwen	17,43	2,20	247371,68	480099,09
24434	Geen verblijfsobject	Gebouwen	17,43	2,40	247371,68	480099,09
24435	Geen verblijfsobject	Gebouwen	17,43	3,00	247345,53	480099,44
24436	Geen verblijfsobject	Gebouwen	17,46	3,00	247342,56	480106,42
24437	Geen verblijfsobject	Gebouwen	17,43	3,00	247343,04	480084,42
24438	Geen verblijfsobject	Gebouwen	17,47	2,70	247339,83	480091,41
24439	Geen verblijfsobject	Gebouwen	17,31	3,00	247437,48	480221,71
24440	Geen verblijfsobject	Gebouwen	17,33	4,00	247421,78	480235,57
24441	Geen verblijfsobject	Gebouwen	17,31	2,50	247416,93	480234,27
24442	Geen verblijfsobject	Gebouwen	17,33	2,50	247418,57	480222,14
24443	Geen verblijfsobject	Gebouwen	17,33	2,50	247419,12	480213,87
24444	Geen verblijfsobject	Gebouwen	17,30	3,00	247406,60	480241,54
24445	Geen verblijfsobject	Gebouwen	17,29	3,00	247393,79	480216,69
24446	Geen verblijfsobject	Gebouwen	17,24	3,00	247384,97	480230,15
24447	Geen verblijfsobject	Gebouwen	17,31	3,00	247402,41	480228,31
24448	Geen verblijfsobject	Gebouwen	17,29	3,00	247403,75	480242,21
24449	Geen verblijfsobject	Gebouwen	17,17	3,00	247371,64	480241,95
24450	Geen verblijfsobject	Gebouwen	17,22	2,60	247375,00	480208,19
24451	Geen verblijfsobject	Gebouwen	17,19	3,40	247375,22	480238,58
24452	Geen verblijfsobject	Gebouwen	17,18	2,70	247362,03	480207,92
24453	Geen verblijfsobject	Gebouwen	17,12	4,20	247346,76	480223,74
24454	Geen verblijfsobject	Gebouwen	17,17	2,70	247356,13	480209,70
24455	Geen verblijfsobject	Gebouwen	17,12	3,00	247339,97	480218,76
24456	Geen verblijfsobject	Gebouwen	17,12	3,00	247339,97	480218,76
24457	Geen verblijfsobject	Gebouwen	17,08	3,00	247321,00	480224,15
24458	Geen verblijfsobject	Gebouwen	17,08	3,00	247325,88	480239,00
24459	Geen verblijfsobject	Gebouwen	17,38	2,50	247406,55	480293,93
24460	Geen verblijfsobject	Gebouwen	17,39	3,00	247409,71	480290,82
24461	Geen verblijfsobject	Gebouwen	17,42	2,50	247426,33	480289,65

Model: 221130 Plansituatie 2037 - akoestisch onderzoek
Groep: (hoofdgroep)
Lijst van Gebouwen, voor rekenmethode Wegverkeerslawaai - RMG-2012, wegverkeer

Naam	Omschr.	Groep	Maaiveld	Rel.H	X-1	Y-1
24462	Geen verblijfsobject	Gebouwen	17,26	2,80	247392,68	480290,21
24463	Geen verblijfsobject	Gebouwen	17,17	2,90	247372,61	480296,44
24464	Geen verblijfsobject	Gebouwen	17,02	3,00	247359,43	480331,94
24465	Geen verblijfsobject	Gebouwen	17,07	4,70	247336,63	480295,31
24466	Geen verblijfsobject	Gebouwen	17,02	3,00	247328,55	480300,16
24467	Geen verblijfsobject	Gebouwen	17,46	3,00	247564,11	480028,95
24468	Geen verblijfsobject	Gebouwen	17,46	3,00	247564,95	480029,05
24469	Geen verblijfsobject	Gebouwen	17,47	3,00	247541,34	480038,26
24470	Geen verblijfsobject	Gebouwen	17,47	2,50	247541,34	480038,26
24471	Geen verblijfsobject	Gebouwen	17,48	3,00	247559,95	480010,04
24472	Geen verblijfsobject	Gebouwen	17,59	3,40	247398,33	479959,56
24473	Geen verblijfsobject	Gebouwen	17,17	2,70	247395,10	479975,54
24474	Geen verblijfsobject	Gebouwen	17,36	2,40	247432,13	479985,72
24475	Geen verblijfsobject	Gebouwen	17,28	3,00	247371,70	479995,29
24476	Geen verblijfsobject	Gebouwen	17,25	3,00	247372,10	479975,00
24477	Geen verblijfsobject	Gebouwen	17,40	3,00	247372,05	480038,02
24478	Geen verblijfsobject	Gebouwen	17,40	3,00	247372,05	480038,02
24479	Geen verblijfsobject	Gebouwen	17,40	2,70	247364,90	480032,45
24480	Geen verblijfsobject	Gebouwen	17,33	2,70	247365,20	480020,27
24481	Geen verblijfsobject	Gebouwen	17,28	3,00	247372,00	479978,16
24482	Geen verblijfsobject	Gebouwen	17,25	3,00	247372,10	479975,00
24483	Geen verblijfsobject	Gebouwen	17,48	2,40	247343,94	480035,40
24484	Geen verblijfsobject	Gebouwen	17,48	2,40	247343,94	480035,40
24485	Geen verblijfsobject	Gebouwen	17,39	2,40	247322,68	480042,89
24486	Geen verblijfsobject	Gebouwen	17,21	2,90	247351,97	479958,06
24487	Geen verblijfsobject	Gebouwen	17,26	2,40	247362,92	480137,38
24488	Geen verblijfsobject	Gebouwen	17,24	2,50	247362,06	480174,36
24489	Geen verblijfsobject	Gebouwen	17,25	2,40	247362,41	480159,20
24490	Geen verblijfsobject	Gebouwen	17,25	2,60	247362,76	480145,44
24491	Geen verblijfsobject	Gebouwen	17,29	3,00	247341,22	480164,53
24492	Geen verblijfsobject	Gebouwen	17,35	3,00	247341,66	480145,80
24493	Geen verblijfsobject	Gebouwen	17,32	3,00	247341,49	480152,81
24494	Geen verblijfsobject	Gebouwen	17,34	3,00	247330,85	480157,18
24495	Geen verblijfsobject	Gebouwen	17,29	3,00	247341,22	480164,53
24496	Geen verblijfsobject	Gebouwen	17,31	3,00	247320,34	480156,87
24497	Geen verblijfsobject	Gebouwen	17,30	2,60	247317,56	480156,82
24498	Geen verblijfsobject	Gebouwen	17,62	3,00	247351,92	479783,78
24499	Geen verblijfsobject	Gebouwen	17,59	3,00	247351,59	479789,79
24500	Geen verblijfsobject	Gebouwen	17,62	3,00	247353,25	479784,67
24501	Geen verblijfsobject	Gebouwen	17,59	3,00	247352,88	479791,05
24502	Geen verblijfsobject	Gebouwen	17,55	3,00	247355,73	479797,61
24503	Geen verblijfsobject	Gebouwen	17,32	3,00	247371,27	479951,03
24504	Geen verblijfsobject	Gebouwen	17,19	3,60	247345,71	479939,41
24505	Geen verblijfsobject	Gebouwen	17,21	3,40	247349,50	479931,61
24506	Geen verblijfsobject	Gebouwen	17,27	3,40	247332,50	479923,79
24507	Geen verblijfsobject	Gebouwen	17,29	2,60	247293,24	479923,47
24508	Geen verblijfsobject	Gebouwen	17,29	2,60	247293,24	479923,47
24509	Geen verblijfsobject	Gebouwen	17,27	3,30	247332,50	479923,79
24510	Geen verblijfsobject	Gebouwen	17,20	3,30	247297,77	479903,58
24511	Geen verblijfsobject	Gebouwen	17,46	3,00	247293,76	479839,42
24512	Geen verblijfsobject	Gebouwen	17,46	2,30	247293,76	479839,42
24513	Geen verblijfsobject	Gebouwen	17,44	3,00	247356,40	479828,61
24514	Geen verblijfsobject	Gebouwen	17,44	3,00	247356,40	479828,61
24515	Geen verblijfsobject	Gebouwen	17,51	3,00	247355,89	479837,73
24516	Geen verblijfsobject	Gebouwen	17,27	3,00	247290,85	479827,66
24517	Geen verblijfsobject	Gebouwen	17,28	3,00	247292,18	479827,79
24518	Geen verblijfsobject	Gebouwen	17,27	3,00	247290,85	479827,66
24519	Geen verblijfsobject	Gebouwen	17,28	3,00	247292,18	479827,79
24520	Geen verblijfsobject	Gebouwen	17,20	3,00	247291,20	479821,68
24521	Geen verblijfsobject	Gebouwen	17,21	3,00	247294,80	479821,94
24522	Geen verblijfsobject	Gebouwen	17,45	3,00	247290,15	479839,63
24523	Geen verblijfsobject	Gebouwen	17,45	3,00	247287,86	479839,50
24524	Geen verblijfsobject	Gebouwen	17,44	3,00	247360,09	479822,46
24525	Geen verblijfsobject	Gebouwen	17,18	2,90	247292,94	479815,81
24526	Geen verblijfsobject	Gebouwen	17,18	3,00	247291,54	479815,72
24527	Geen verblijfsobject	Gebouwen	17,56	3,00	247348,85	479795,70
24528	Geen verblijfsobject	Gebouwen	17,52	3,00	247350,92	479801,85
24529	Geen verblijfsobject	Gebouwen	17,48	3,00	247355,01	479810,51
24530	Geen verblijfsobject	Gebouwen	17,20	3,00	247291,95	479798,36
24531	Geen verblijfsobject	Gebouwen	17,20	2,50	247291,95	479798,36
24532	Geen verblijfsobject	Gebouwen	17,19	3,00	247288,48	479798,22
24533	Geen verblijfsobject	Gebouwen	17,19	3,00	247288,48	479798,22
24534	Geen verblijfsobject	Gebouwen	17,20	3,00	247292,36	479792,37
24535	Geen verblijfsobject	Gebouwen	17,21	3,00	247286,81	479786,02
24536	Geen verblijfsobject	Gebouwen	17,30	2,40	247301,94	480039,40
24537	Geen verblijfsobject	Gebouwen	17,38	2,40	247322,83	480034,94
24538	Geen verblijfsobject	Gebouwen	17,30	19,80	247302,02	480036,52

Model: 221130 Plansituatie 2037 - akoestisch onderzoek
Groep: (hoofdgroep)
Lijst van Gebouwen, voor rekenmethode Wegverkeerslawaai - RMG-2012, wegverkeer

Naam	Omschr.	Groep	Maaiveld	Rel.H	X-1	Y-1
24539	Geen verblijfsobject	Gebouwen	17,30	2,40	247301,94	480039,40
24540	Geen verblijfsobject	Gebouwen	17,24	2,60	247295,02	480025,85
24541	Geen verblijfsobject	Gebouwen	17,37	3,00	247322,88	480032,44
24542	Geen verblijfsobject	Gebouwen	17,28	3,00	247303,31	479988,17
24543	Geen verblijfsobject	Gebouwen	17,26	3,00	247282,32	479975,96
24544	Geen verblijfsobject	Gebouwen	17,29	3,00	247297,72	479973,36
24545	Geen verblijfsobject	Gebouwen	17,29	2,70	247303,49	479977,27
24546	Geen verblijfsobject	Gebouwen	17,33	3,00	247311,81	479953,30
24547	Geen verblijfsobject	Gebouwen	17,30	3,00	247227,37	479794,83
24548	Geen verblijfsobject	Gebouwen	17,28	3,00	247229,62	479794,96
24549	Geen verblijfsobject	Gebouwen	17,09	3,00	247311,16	480240,94
24550	Geen verblijfsobject	Gebouwen	17,07	3,00	247318,95	480212,74
24551	Geen verblijfsobject	Gebouwen	17,07	3,00	247318,97	480211,39
24552	Geen verblijfsobject	Gebouwen	17,10	3,00	247301,77	480243,00
24553	Geen verblijfsobject	Gebouwen	16,79	3,20	247292,45	480318,99
24554	Geen verblijfsobject	Gebouwen	16,99	3,00	247251,92	480301,16
24555	Geen verblijfsobject	Gebouwen	16,92	2,60	247238,60	480305,18
24556	Geen verblijfsobject	Gebouwen	16,92	2,60	247238,60	480305,18
24557	Geen verblijfsobject	Gebouwen	17,17	3,20	247220,09	480219,00
24558	Geen verblijfsobject	Gebouwen	17,19	3,40	247201,96	480224,29
24559	Geen verblijfsobject	Gebouwen	17,14	3,00	247051,76	480327,47
24560	Geen verblijfsobject	Gebouwen	17,11	3,00	247053,23	480341,69
24561	Geen verblijfsobject	Gebouwen	17,34	3,00	247088,66	480338,94
24562	Geen verblijfsobject	Gebouwen	17,38	3,00	247083,38	480336,75
24563	Geen verblijfsobject	Gebouwen	17,35	3,00	247110,92	480342,74
24564	Geen verblijfsobject	Gebouwen	17,32	3,00	247099,44	480339,34
24565	Geen verblijfsobject	Gebouwen	17,19	3,00	247053,98	480322,21
24566	Geen verblijfsobject	Gebouwen	17,34	3,50	247066,64	480237,97
24567	Geen verblijfsobject	Gebouwen	17,15	3,20	247170,78	480232,49
24568	't Wooldrik 5 Borne	Gebouwen	17,21	3,10	247096,64	480207,73
24569	Geen verblijfsobject	Gebouwen	17,21	3,20	247087,32	480226,58
24570	Geen verblijfsobject	Gebouwen	17,17	2,50	247110,99	480207,69
24571	Geen verblijfsobject	Gebouwen	17,20	3,00	247096,91	480233,01
24572	Geen verblijfsobject	Gebouwen	17,24	3,00	247299,19	480169,03
24573	Geen verblijfsobject	Gebouwen	17,22	2,60	247289,76	480158,15
24574	Geen verblijfsobject	Gebouwen	17,28	3,00	247299,40	480158,42
24575	Geen verblijfsobject	Gebouwen	17,32	2,60	247299,67	480146,90
24576	Geen verblijfsobject	Gebouwen	17,12	2,50	247233,27	480182,71
24577	Geen verblijfsobject	Gebouwen	17,16	3,00	247244,68	480163,85
24578	Geen verblijfsobject	Gebouwen	17,16	2,40	247245,06	480125,93
24579	Geen verblijfsobject	Gebouwen	17,12	3,10	247278,42	479895,07
24580	Geen verblijfsobject	Gebouwen	17,12	3,20	247257,82	479887,47
24581	Geen verblijfsobject	Gebouwen	17,17	3,00	247245,82	479899,98
24582	Geen verblijfsobject	Gebouwen	17,32	3,00	247253,14	479693,54
24583	Geen verblijfsobject	Gebouwen	17,32	3,00	247253,14	479693,54
24584	Geen verblijfsobject	Gebouwen	17,35	3,00	247247,15	479675,68
24585	Geen verblijfsobject	Gebouwen	17,36	3,00	247254,15	479676,10
24586	Geen verblijfsobject	Gebouwen	17,32	3,00	247205,26	479673,40
24587	Geen verblijfsobject	Gebouwen	17,32	3,00	247205,26	479673,40
24588	Geen verblijfsobject	Gebouwen	17,38	3,00	247200,06	479658,47
24589	Geen verblijfsobject	Gebouwen	17,39	3,00	247248,16	479658,21
24590	Geen verblijfsobject	Gebouwen	17,39	3,00	247248,16	479658,21
24591	Geen verblijfsobject	Gebouwen	17,41	3,00	247257,41	479658,82
24592	Geen verblijfsobject	Gebouwen	17,54	3,00	247312,88	479671,25
24593	Geen verblijfsobject	Gebouwen	17,40	3,00	247207,12	479655,79
24594	Geen verblijfsobject	Gebouwen	17,45	3,00	247258,12	479643,01
24595	Geen verblijfsobject	Gebouwen	17,27	3,00	247230,35	479782,75
24596	Geen verblijfsobject	Gebouwen	17,25	3,00	247233,92	479770,96
24597	Geen verblijfsobject	Gebouwen	17,27	2,50	247228,77	479770,60
24598	Geen verblijfsobject	Gebouwen	17,49	3,00	247252,56	479738,08
24599	Geen verblijfsobject	Gebouwen	17,23	3,00	247192,20	479741,04
24600	Geen verblijfsobject	Gebouwen	17,40	2,50	247244,08	479728,08
24601	Geen verblijfsobject	Gebouwen	17,40	2,50	247244,08	479728,08
24602	Ligusterstraat 10f Borne	Gebouwen	17,48	2,60	247268,67	479718,43
24603	Geen verblijfsobject	Gebouwen	17,47	3,00	247262,44	479724,17
24604	Ligusterstraat 10i Borne	Gebouwen	17,42	2,70	247256,73	479717,76
24605	Ligusterstraat 10h Borne	Gebouwen	17,43	2,60	247259,98	479717,94
24606	Ligusterstraat 10g Borne	Gebouwen	17,46	2,60	247259,74	479724,02
24607	Geen verblijfsobject	Gebouwen	17,26	2,50	247195,32	479687,34
24608	Geen verblijfsobject	Gebouwen	17,26	2,40	247194,98	479693,21
24609	Geen verblijfsobject	Gebouwen	17,31	3,00	247196,19	479672,59
24610	Geen verblijfsobject	Gebouwen	17,27	2,50	247194,30	479704,92
24611	Geen verblijfsobject	Gebouwen	17,30	2,50	247193,96	479710,76
24612	Geen verblijfsobject	Gebouwen	17,26	2,50	247194,70	479693,19
24613	Geen verblijfsobject	Gebouwen	17,29	3,00	247194,14	479707,66
24614	Geen verblijfsobject	Gebouwen	17,26	2,50	247195,15	479690,20
24615	Geen verblijfsobject	Gebouwen	17,16	2,50	247131,18	479723,78

Model: 221130 Plansituatie 2037 - akoestisch onderzoek
Groep: (hoofdgroep)
Lijst van Gebouwen, voor rekenmethode Wegverkeerslawaai - RMG-2012, wegverkeer

Naam	Omschr.	Groep	Maaiveld	Rel.H	X-1	Y-1
24616	Geen verblijfsobject	Gebouwen	17,29	2,50	247194,14	479707,66
24617	Geen verblijfsobject	Gebouwen	17,08	3,00	247114,58	479715,82
24618	Geen verblijfsobject	Gebouwen	17,10	3,00	247090,34	479684,36
24619	Geen verblijfsobject	Gebouwen	17,10	3,00	247090,34	479684,36
24620	Geen verblijfsobject	Gebouwen	17,09	2,40	247108,39	479685,34
24621	Geen verblijfsobject	Gebouwen	17,09	2,40	247108,39	479685,34
24622	Geen verblijfsobject	Gebouwen	17,08	3,00	247104,72	479712,22
24623	Geen verblijfsobject	Gebouwen	17,07	3,00	247104,90	479709,20
24624	Geen verblijfsobject	Gebouwen	17,19	3,00	247195,14	479599,02
24625	Geen verblijfsobject	Gebouwen	17,23	2,50	247199,22	479599,24
24626	Geen verblijfsobject	Gebouwen	17,39	2,50	247200,29	479655,42
24627	Geen verblijfsobject	Gebouwen	17,40	2,50	247182,72	479648,41
24628	Geen verblijfsobject	Gebouwen	17,37	3,00	247179,36	479659,36
24629	Geen verblijfsobject	Gebouwen	17,36	3,00	247161,74	479658,27
24630	Geen verblijfsobject	Gebouwen	17,19	3,00	247195,14	479599,02
24631	Geen verblijfsobject	Gebouwen	17,36	3,00	247159,34	479649,32
24632	Geen verblijfsobject	Gebouwen	17,36	3,00	247159,24	479651,06
24633	Geen verblijfsobject	Gebouwen	17,31	3,00	247137,78	479588,10
24634	Geen verblijfsobject	Gebouwen	17,25	2,70	247129,14	479599,89
24635	Geen verblijfsobject	Gebouwen	17,19	3,00	247110,36	479650,49
24636	Geen verblijfsobject	Gebouwen	17,16	3,40	247102,15	479596,56
24637	Geen verblijfsobject	Gebouwen	17,19	3,00	247110,36	479650,49
24638	Geen verblijfsobject	Gebouwen	17,23	3,00	247192,20	479741,04
24639	Geen verblijfsobject	Gebouwen	17,21	3,00	247184,18	479724,67
24640	Geen verblijfsobject	Gebouwen	17,21	3,00	247184,18	479724,67
24641	Geen verblijfsobject	Gebouwen	17,17	3,00	247134,50	479716,91
24642	Geen verblijfsobject	Gebouwen	17,16	3,00	247131,67	479716,77
24643	Geen verblijfsobject	Gebouwen	17,18	3,00	247134,17	479725,66
24644	Geen verblijfsobject	Gebouwen	17,07	3,00	247114,18	479722,78
24645	Geen verblijfsobject	Gebouwen	17,05	3,00	247097,17	479723,04
24646	Geen verblijfsobject	Gebouwen	17,06	3,00	247094,27	479719,74
24647	Geen verblijfsobject	Gebouwen	17,38	2,50	247040,13	479734,14
24648	Geen verblijfsobject	Gebouwen	17,16	2,50	247102,46	479631,79
24649	Geen verblijfsobject	Gebouwen	17,16	2,50	247102,46	479631,79
24650	Geen verblijfsobject	Gebouwen	17,16	3,00	247092,42	479649,48
24651	Geen verblijfsobject	Gebouwen	17,16	2,50	247092,42	479649,48
24652	Geen verblijfsobject	Gebouwen	17,18	2,50	247100,62	479663,09
24653	Geen verblijfsobject	Gebouwen	17,16	2,50	247091,38	479666,88
24654	Geen verblijfsobject	Gebouwen	17,08	3,00	247089,33	479699,32
24655	Geen verblijfsobject	Gebouwen	17,07	3,00	247089,26	479701,95
24656	Geen verblijfsobject	Gebouwen	17,06	3,00	247094,48	479716,65
24657	Geen verblijfsobject	Gebouwen	17,16	2,50	247091,38	479666,88
24658	Geen verblijfsobject	Gebouwen	17,19	2,50	247109,41	479667,92
24659	Geen verblijfsobject	Gebouwen	17,07	3,00	247041,37	479713,19
24660	Geen verblijfsobject	Gebouwen	16,91	2,80	246917,44	479599,07
24661	Geen verblijfsobject	Gebouwen	16,46	3,50	246873,27	479610,23
24662	Geen verblijfsobject	Gebouwen	16,45	4,30	246857,62	479629,39
24663	Geen verblijfsobject	Gebouwen	16,37	2,10	246842,59	479616,50
24664	Geen verblijfsobject	Gebouwen	16,45	3,00	246858,21	479625,14
24665	Geen verblijfsobject	Gebouwen	16,26	4,60	246842,00	479591,15
24666	Geen verblijfsobject	Gebouwen	16,39	4,60	246869,04	479587,02
24667	Geen verblijfsobject	Gebouwen	16,37	4,00	246842,59	479616,50
24668	Geen verblijfsobject	Gebouwen	16,26	3,00	246709,92	479664,41
24669	't Wooldrik 11 Borne	Gebouwen	16,27	5,00	246697,70	479668,45
24670	Geen verblijfsobject	Gebouwen	18,67	3,00	247578,06	479532,78
24671	Geen verblijfsobject	Gebouwen	18,62	2,50	247568,79	479540,85
24672	Geen verblijfsobject	Gebouwen	18,62	2,70	247575,86	479550,23
24673	Geen verblijfsobject	Gebouwen	18,60	2,50	247570,72	479562,84
24674	Geen verblijfsobject	Gebouwen	18,56	4,10	247563,55	479575,14
24675	Geen verblijfsobject	Gebouwen	18,73	2,50	247579,11	479521,74
24676	Geen verblijfsobject	Gebouwen	18,60	2,60	247565,48	479562,56
24677	Geen verblijfsobject	Gebouwen	17,51	5,00	247363,64	479544,02
24678	Geen verblijfsobject	Gebouwen	16,82	2,90	247326,23	479549,14
24679	Geen verblijfsobject	Gebouwen	17,35	2,60	247259,69	479535,58
24680	Geen verblijfsobject	Gebouwen	17,37	2,50	247238,10	479544,89
24681	Geen verblijfsobject	Gebouwen	17,30	4,20	247229,41	479562,94
24682	Geen verblijfsobject	Gebouwen	17,36	2,60	247217,20	479535,52
24683	Geen verblijfsobject	Gebouwen	17,10	2,60	247053,09	479524,57
24684	Geen verblijfsobject	Gebouwen	17,13	2,50	247083,04	479528,40
24685	Geen verblijfsobject	Gebouwen	17,03	2,40	247014,71	479566,73
24686	Geen verblijfsobject	Gebouwen	16,41	5,80	246820,53	479574,41
24687	Geen verblijfsobject	Gebouwen	16,28	3,30	246853,14	479577,59
24688	Geen verblijfsobject	Gebouwen	16,39	3,20	246869,04	479587,02
24689	Geen verblijfsobject	Gebouwen	16,28	3,00	246780,01	479533,39
24690	Geen verblijfsobject	Gebouwen	16,60	3,00	246793,16	479565,16
24691	Ruwerstraat 110 Borne	Gebouwen	17,55	6,80	247814,78	479784,67
24693	24692_Ruwerstraat Borne	Gebouwen	17,52	9,60	247815,06	479758,18

Model: 221130 Plansituatie 2037 - akoestisch onderzoek
Groep: (hoofdgroep)
Lijst van Gebouwen, voor rekenmethode Wegverkeerslawaai - RMG-2012, wegverkeer

Naam	Omschr.	Groep	Maaiveld	Rel.H	X-1	Y-1
24695	24694_Ruwerstraat Borne	Gebouwen	17,47	9,80	247814,18	479767,97
24696	Twijnerstraat 12 Borne	Gebouwen	17,56	7,10	247772,50	479755,27
24697	Twijnerstraat 14 Borne	Gebouwen	17,60	6,80	247757,00	479757,70
24698	Twijnerstraat 3 Borne	Gebouwen	17,74	7,20	247726,34	479749,50
24699	Fluweelstraat 17 Borne	Gebouwen	17,81	7,70	247586,02	479781,62
24700	Letterveldweg 27a Borne	Gebouwen	17,70	9,50	247553,82	479784,46
24701	Hazelaarstraat 1 Borne	Gebouwen	17,64	8,10	247500,20	479760,69
24702	Letterveldweg 38 Borne	Gebouwen	17,77	6,90	247515,77	479760,80
24703	Letterveldweg 31 Borne	Gebouwen	17,75	6,80	247539,87	479759,42
24704	Fluweelstraat 13 Borne	Gebouwen	17,66	7,50	247577,92	479760,62
24705	Fluweelstraat 15 Borne	Gebouwen	17,60	7,60	247587,12	479761,08
24706	Fluweelstraat 11 Borne	Gebouwen	17,74	7,80	247584,25	479740,74
24707	Fluweelstraat 9 Borne	Gebouwen	17,72	7,90	247593,34	479741,10
24708	Letterveldweg 40 Borne	Gebouwen	17,73	7,50	247510,70	479751,31
24709	Letterveldweg 42 Borne	Gebouwen	17,75	7,60	247507,43	479740,42
24710	Letterveldweg 37 Borne	Gebouwen	17,82	7,20	247548,97	479728,54
24711	Letterveldweg 35 Borne	Gebouwen	17,81	7,50	247557,03	479728,82
24712	Letterveldweg 33 Borne	Gebouwen	17,79	7,20	247541,95	479738,26
24713	Letterveldweg 46 Borne	Gebouwen	17,96	7,60	247520,97	479719,28
24714	Letterveldweg 44 Borne	Gebouwen	17,95	7,80	247520,64	479725,54
24715	Fluweelstraat 5 Borne	Gebouwen	17,76	7,50	247580,53	479710,54
24716	Geen verblijfsobject	Gebouwen	17,17	2,70	247245,76	479900,18
24717	Geen verblijfsobject	Gebouwen	17,22	3,00	247235,80	479887,64
24718	Geen verblijfsobject	Gebouwen	17,03	3,10	247200,73	479892,76
24719	Geen verblijfsobject	Gebouwen	17,03	3,00	247194,60	479892,84
24720	Geen verblijfsobject	Gebouwen	17,03	2,70	247199,77	479892,69
24721	Geen verblijfsobject	Gebouwen	17,03	4,90	247189,70	479891,14
24722	Geen verblijfsobject	Gebouwen	15,11	4,90	246442,50	479835,38
24723	Geen verblijfsobject	Gebouwen	15,11	5,80	246446,56	479841,44
24724	Geen verblijfsobject	Gebouwen	17,36	3,00	247321,76	480093,05
24725	Geen verblijfsobject	Gebouwen	17,38	3,00	247324,53	480107,95
24726	Geen verblijfsobject	Gebouwen	17,35	3,00	247321,47	480107,88
24727	Geen verblijfsobject	Gebouwen	17,36	3,00	247321,76	480093,05
24728	Geen verblijfsobject	Gebouwen	17,27	3,00	247304,12	480087,59
24729	Geen verblijfsobject	Gebouwen	17,31	2,40	247301,68	480055,87
24730	Geen verblijfsobject	Gebouwen	17,17	2,80	247238,50	480068,84
24731	Geen verblijfsobject	Gebouwen	17,17	2,30	247237,38	480106,82
24732	Geen verblijfsobject	Gebouwen	17,14	19,90	247245,72	480088,06
24733	Geen verblijfsobject	Gebouwen	17,14	2,50	247235,65	480087,79
24734	Geen verblijfsobject	Gebouwen	17,23	2,70	247239,90	480049,88
24735	Geen verblijfsobject	Gebouwen	17,17	2,60	247238,50	480068,84
24736	Geen verblijfsobject	Gebouwen	17,22	3,00	247246,91	480050,04
24737	Geen verblijfsobject	Gebouwen	13,80	5,30	246190,21	480060,78
24738	Geen verblijfsobject	Gebouwen	17,02	3,00	247010,69	480290,40
24739	Geen verblijfsobject	Gebouwen	17,03	6,10	246970,97	480288,00
24740	Geen verblijfsobject	Gebouwen	14,69	5,10	246426,19	480335,98
24741	Geen verblijfsobject	Gebouwen	13,06	3,90	246037,80	480243,83
24742	Geen verblijfsobject	Gebouwen	12,74	3,00	246018,38	480241,46
24743	Geen verblijfsobject	Gebouwen	13,15	5,50	246031,60	480269,78
24744	Geen verblijfsobject	Gebouwen	13,44	4,50	246000,63	480309,35
24745	Geen verblijfsobject	Gebouwen	13,55	3,00	245996,44	480318,13
24746	Geen verblijfsobject	Gebouwen	13,79	3,40	245980,33	480342,12
24747	Geen verblijfsobject	Gebouwen	13,57	5,60	245973,94	480318,52
24748	Geen verblijfsobject	Gebouwen	13,69	4,10	245977,01	480324,08
24749	Geen verblijfsobject	Gebouwen	13,77	3,20	245978,19	480327,80
24750	Geen verblijfsobject	Gebouwen	17,20	3,00	247250,42	479993,27
24751	Geen verblijfsobject	Gebouwen	17,20	3,00	247250,42	479993,27
24752	Geen verblijfsobject	Gebouwen	17,25	3,00	247248,86	479974,02
24753	Geen verblijfsobject	Gebouwen	17,26	3,00	247235,41	479973,67
24754	Geen verblijfsobject	Gebouwen	17,26	3,00	247241,73	479973,81
24755	Geen verblijfsobject	Gebouwen	17,18	3,00	247247,32	480031,03
24756	Geen verblijfsobject	Gebouwen	17,18	3,00	247247,32	480031,03
24757	Geen verblijfsobject	Gebouwen	17,20	3,00	247240,71	480011,80
24758	Geen verblijfsobject	Gebouwen	17,21	3,00	247247,77	480012,00
24759	Geen verblijfsobject	Gebouwen	17,26	3,00	247235,41	479973,67
24760	Geen verblijfsobject	Gebouwen	17,04	3,00	247096,29	479983,86
24761	't Wooldrik 12 Borne	Gebouwen	16,30	3,20	246811,73	479981,28
24762	Geen verblijfsobject	Gebouwen	17,04	3,00	247059,69	480045,41
24763	Geen verblijfsobject	Gebouwen	14,41	4,60	246202,24	480043,74
24764	Bloksteegweg 1a Borne	Gebouwen	14,65	7,60	246177,30	480007,12
24765	Zorgappartementen	Gebouwen	14,06	5,50	246164,91	480047,28
24766	Geen verblijfsobject	Gebouwen	13,09	4,90	245829,01	480813,04
24767	Geen verblijfsobject	Gebouwen	12,96	6,00	245803,62	480831,95
24768	Geen verblijfsobject	Gebouwen	12,96	6,60	245803,62	480831,95
24769	Geen verblijfsobject	Gebouwen	12,85	3,30	245522,70	480564,80
24770	Geen verblijfsobject	Gebouwen	13,85	3,80	245283,99	480697,36
24771	Geen verblijfsobject	Gebouwen	13,92	4,80	245358,60	480726,37

Model: 221130 Plansituatie 2037 - akoestisch onderzoek
Groep: (hoofdgroep)
Lijst van Gebouwen, voor rekenmethode Wegverkeerslawaai - RMG-2012, wegverkeer

Naam	Omschr.	Groep	Maaiveld	Rel.H	X-1	Y-1
24772	Geen verblijfsobject	Gebouwen	16,55	3,00	247429,07	480444,24
24773	Geen verblijfsobject	Gebouwen	16,55	3,00	247429,07	480444,24
24774	Geen verblijfsobject	Gebouwen	16,86	3,00	247425,23	480404,68
24775	Geen verblijfsobject	Gebouwen	17,00	3,00	247404,47	480410,54
24776	Geen verblijfsobject	Gebouwen	16,79	2,80	247414,24	480432,43
24777	Geen verblijfsobject	Gebouwen	16,45	6,30	247374,91	480491,58
24778	Molenkampsweg 19a Borne	Gebouwen	16,52	4,90	247388,12	480499,02
24779	Geen verblijfsobject	Gebouwen	16,96	3,80	247369,19	480355,44
24780	Geen verblijfsobject	Gebouwen	16,75	3,00	247352,84	480375,89
24781	Geen verblijfsobject	Gebouwen	16,80	3,00	247356,23	480373,01
24782	Geen verblijfsobject	Gebouwen	16,64	3,00	247319,75	480378,23
24783	Geen verblijfsobject	Gebouwen	16,64	3,00	247322,87	480387,60
24784	Geen verblijfsobject	Gebouwen	16,51	3,00	247287,90	480397,65
24785	Geen verblijfsobject	Gebouwen	16,49	3,00	247292,08	480405,35
24786	Geen verblijfsobject	Gebouwen	16,49	3,00	247291,68	480410,81
24787	Geen verblijfsobject	Gebouwen	16,62	3,80	247298,84	480393,16
24788	Geen verblijfsobject	Gebouwen	15,09	3,00	247422,57	480968,76
24789	Geen verblijfsobject	Gebouwen	15,05	2,70	247427,87	480972,36
24790	Geen verblijfsobject	Gebouwen	14,96	3,40	247300,71	480936,50
24791	Geen verblijfsobject	Gebouwen	15,61	6,30	247265,87	480790,96
24792	Geen verblijfsobject	Gebouwen	15,97	4,70	247441,12	480758,63
24793	Geen verblijfsobject	Gebouwen	15,65	3,00	247287,24	480718,44
24794	Geen verblijfsobject	Gebouwen	15,96	3,00	247438,97	480743,75
24795	Geen verblijfsobject	Gebouwen	16,51	3,00	247223,21	480425,34
24796	Geen verblijfsobject	Gebouwen	16,50	19,30	247224,92	480428,16
24797	Geen verblijfsobject	Gebouwen	16,74	3,00	247162,41	480356,17
24798	Geen verblijfsobject	Gebouwen	16,42	2,60	247172,01	480475,40
24799	Geen verblijfsobject	Gebouwen	16,41	3,00	247175,11	480478,18
24800	Geen verblijfsobject	Gebouwen	16,44	3,00	247168,64	480468,39
24801	Geen verblijfsobject	Gebouwen	16,46	2,80	247165,89	480469,61
24802	Geen verblijfsobject	Gebouwen	16,38	2,60	247180,38	480470,06
24803	Geen verblijfsobject	Gebouwen	16,34	3,00	247157,62	480483,36
24804	Geen verblijfsobject	Gebouwen	16,30	3,00	247146,70	480493,45
24805	Geen verblijfsobject	Gebouwen	16,32	3,00	247144,28	480487,60
24806	Geen verblijfsobject	Gebouwen	16,32	3,00	247141,28	480488,98
24807	Geen verblijfsobject	Gebouwen	16,33	2,20	247430,93	480551,00
24808	Geen verblijfsobject	Gebouwen	16,57	3,10	247233,47	480503,05
24809	Geen verblijfsobject	Gebouwen	16,31	3,00	247127,25	480496,52
24810	Geen verblijfsobject	Gebouwen	16,41	2,80	247132,48	480567,08
24811	Geen verblijfsobject	Gebouwen	16,31	3,00	247127,25	480496,52
24812	Geen verblijfsobject	Gebouwen	16,50	3,00	247112,72	480607,63
24813	Geen verblijfsobject	Gebouwen	16,53	3,00	247122,30	480602,61
24814	Geen verblijfsobject	Gebouwen	16,26	3,00	247073,48	480593,93
24815	Geen verblijfsobject	Gebouwen	16,22	3,00	247073,77	480606,46
24816	Geen verblijfsobject	Gebouwen	16,41	3,00	247131,71	480565,67
24817	Geen verblijfsobject	Gebouwen	16,39	3,00	247124,73	480559,81
24818	Geen verblijfsobject	Gebouwen	16,34	3,00	247085,68	480518,55
24819	Geen verblijfsobject	Gebouwen	16,23	3,00	247096,98	480516,69
24820	Geen verblijfsobject	Gebouwen	16,26	3,00	247102,22	480514,42
24821	Geen verblijfsobject	Gebouwen	16,24	3,00	247097,83	480511,55
24822	Geen verblijfsobject	Gebouwen	16,35	3,00	247107,91	480499,98
24823	Geen verblijfsobject	Gebouwen	16,32	3,00	247110,43	480505,62
24824	Geen verblijfsobject	Gebouwen	16,32	3,00	247110,43	480505,62
24825	Geen verblijfsobject	Gebouwen	16,33	3,00	247085,52	480510,04
24826	Geen verblijfsobject	Gebouwen	16,35	3,00	247107,91	480499,98
24827	Geen verblijfsobject	Gebouwen	16,26	3,00	247096,70	480508,98
24828	Industriestraat 12b Borne	Gebouwen	15,51	5,70	247253,74	480735,30
24829	Geen verblijfsobject	Gebouwen	16,37	3,00	247065,72	480645,83
24830	Geen verblijfsobject	Gebouwen	16,37	3,00	247065,72	480645,83
24831	Geen verblijfsobject	Gebouwen	16,42	3,00	247056,07	480650,77
24832	Geen verblijfsobject	Gebouwen	16,41	3,00	247057,36	480653,29
24833	Geen verblijfsobject	Gebouwen	15,66	3,00	247045,23	480751,34
24834	Geen verblijfsobject	Gebouwen	16,60	3,00	247022,57	480642,13
24835	Geen verblijfsobject	Gebouwen	16,54	3,00	247015,16	480634,03
24836	Geen verblijfsobject	Gebouwen	16,54	3,00	247015,16	480634,03
24837	Geen verblijfsobject	Gebouwen	17,45	3,00	247120,61	480364,47
24838	Geen verblijfsobject	Gebouwen	17,43	3,00	247120,34	480372,59
24839	Geen verblijfsobject	Gebouwen	17,34	3,00	247127,76	480392,59
24840	Geen verblijfsobject	Gebouwen	17,39	3,00	247123,12	480378,49
24841	Geen verblijfsobject	Gebouwen	16,33	3,00	247124,68	480490,75
24842	Geen verblijfsobject	Gebouwen	16,31	3,00	247127,25	480496,52
24843	Geen verblijfsobject	Gebouwen	17,27	3,00	247085,46	480399,49
24844	Geen verblijfsobject	Gebouwen	17,30	3,00	247080,09	480399,24
24845	Geen verblijfsobject	Gebouwen	17,32	3,00	247074,55	480398,98
24846	Geen verblijfsobject	Gebouwen	17,25	3,00	247052,28	480394,97
24847	Geen verblijfsobject	Gebouwen	16,42	3,00	247039,90	480473,36
24848	Geen verblijfsobject	Gebouwen	16,42	3,00	247039,90	480473,36

Model: 221130 Plansituatie 2037 - akoestisch onderzoek
Groep: (hoofdgroep)
Lijst van Gebouwen, voor rekenmethode Wegverkeerslawaai - RMG-2012, wegverkeer

Naam	Omschr.	Groep	Maaiveld	Rel.H	X-1	Y-1
24849	Geen verblijfsobject	Gebouwen	16,81	3,00	247073,68	480434,93
24850	Geen verblijfsobject	Gebouwen	17,20	3,00	247047,28	480392,74
24851	Geen verblijfsobject	Gebouwen	16,42	3,00	247079,90	480612,14
24852	Geen verblijfsobject	Gebouwen	16,38	3,00	247077,43	480613,44
24853	Geen verblijfsobject	Gebouwen	16,24	3,00	247075,96	480592,62
24854	Geen verblijfsobject	Gebouwen	16,26	3,00	247066,48	480597,59
24855	Geen verblijfsobject	Gebouwen	16,22	3,00	247072,45	480603,94
24856	Geen verblijfsobject	Gebouwen	16,26	3,00	247061,73	480581,80
24857	Geen verblijfsobject	Gebouwen	16,21	3,00	247070,96	480583,13
24858	Geen verblijfsobject	Gebouwen	16,23	3,00	247068,47	480584,44
24859	Geen verblijfsobject	Gebouwen	16,38	3,00	247009,96	480609,39
24860	Geen verblijfsobject	Gebouwen	16,37	2,90	246982,86	480570,42
24861	Geen verblijfsobject	Gebouwen	16,43	3,00	247007,50	480556,00
24862	Geen verblijfsobject	Gebouwen	16,29	2,60	247028,13	480554,43
24863	Geen verblijfsobject	Gebouwen	16,31	3,00	247021,22	480549,09
24864	Geen verblijfsobject	Gebouwen	16,27	3,00	247035,06	480550,34
24865	Geen verblijfsobject	Gebouwen	16,27	3,00	247035,06	480550,34
24866	Geen verblijfsobject	Gebouwen	16,29	3,00	247045,08	480539,92
24867	Geen verblijfsobject	Gebouwen	16,29	3,00	247042,25	480541,40
24868	Geen verblijfsobject	Gebouwen	16,29	3,00	247045,08	480539,92
24869	Geen verblijfsobject	Gebouwen	16,29	3,00	247031,81	480544,03
24870	Geen verblijfsobject	Gebouwen	16,28	3,00	247033,08	480546,51
24871	Geen verblijfsobject	Gebouwen	16,31	3,00	247058,52	480524,16
24872	Geen verblijfsobject	Gebouwen	16,31	3,00	247058,52	480524,16
24873	Geen verblijfsobject	Gebouwen	16,34	3,00	247075,34	480522,31
24874	Geen verblijfsobject	Gebouwen	16,43	3,00	246985,30	480491,93
24875	Geen verblijfsobject	Gebouwen	16,42	3,00	246988,16	480497,52
24876	Geen verblijfsobject	Gebouwen	16,42	3,00	246988,16	480497,52
24877	Geen verblijfsobject	Gebouwen	15,40	4,30	247252,30	480814,37
24878	Geen verblijfsobject	Gebouwen	14,76	2,70	247152,67	480867,16
24879	Geen verblijfsobject	Gebouwen	15,10	4,30	247074,24	480827,00
24880	Geen verblijfsobject	Gebouwen	15,31	5,80	246993,54	480877,35
24881	Geen verblijfsobject	Gebouwen	15,04	3,00	247044,99	480858,99
24882	Geen verblijfsobject	Gebouwen	15,06	3,30	247056,00	480865,49
24883	Geen verblijfsobject	Gebouwen	15,13	2,90	246982,76	480836,76
24884	Geen verblijfsobject	Gebouwen	15,34	5,60	246972,54	480887,64
24885	Geen verblijfsobject	Gebouwen	15,60	2,90	247015,73	481135,08
24886	Geen verblijfsobject	Gebouwen	15,45	2,90	247030,92	481130,71
24887	Geen verblijfsobject	Gebouwen	14,25	5,60	247197,52	481078,19
24888	Geen verblijfsobject	Gebouwen	16,40	2,30	246959,74	480575,00
24889	Geen verblijfsobject	Gebouwen	16,40	2,80	246960,10	480575,71
24890	Geen verblijfsobject	Gebouwen	16,47	3,00	246961,76	480518,36
24891	Geen verblijfsobject	Gebouwen	16,45	3,00	246958,46	480512,01
24892	Geen verblijfsobject	Gebouwen	16,48	3,00	246950,16	480519,60
24893	Geen verblijfsobject	Gebouwen	16,48	3,00	246948,17	480522,36
24894	Geen verblijfsobject	Gebouwen	16,43	3,00	246974,72	480506,30
24895	Geen verblijfsobject	Gebouwen	16,44	3,00	246969,15	480509,28
24896	Geen verblijfsobject	Gebouwen	16,42	3,00	246969,06	480502,31
24897	Geen verblijfsobject	Gebouwen	16,46	3,00	246959,78	480514,50
24898	Geen verblijfsobject	Gebouwen	15,31	5,70	246978,81	480867,58
24899	Geen verblijfsobject	Gebouwen	14,76	3,00	246851,50	480777,26
24900	Geen verblijfsobject	Gebouwen	15,19	3,40	246843,20	480730,40
24901	Geen verblijfsobject	Gebouwen	16,94	4,10	246718,21	480589,02
24902	Geen verblijfsobject	Gebouwen	17,06	3,00	246724,58	480593,02
24903	Geen verblijfsobject	Gebouwen	14,79	5,80	246655,69	480750,30
24904	Geen verblijfsobject	Gebouwen	14,75	4,40	246649,54	480905,38
24905	Geen verblijfsobject	Gebouwen	14,82	4,90	246649,10	480703,96
24906	Geen verblijfsobject	Gebouwen	14,95	3,00	246608,64	480913,08
24907	Geen verblijfsobject	Gebouwen	14,41	5,80	246501,36	480795,74
24908	Geen verblijfsobject	Gebouwen	14,54	0,30	246641,34	480801,84
24909	Meester Thienweg 6a Zenderen	Gebouwen	14,87	6,20	246417,48	480979,57
24910	Geen verblijfsobject	Gebouwen	14,66	6,40	246520,38	480932,38
24911	Geen verblijfsobject	Gebouwen	15,82	5,40	246682,57	480571,23
24912	Sandmansweg 2 Zenderen	Gebouwen	17,12	4,70	246869,98	481364,92
24913	Geen verblijfsobject	Gebouwen	13,56	5,20	246121,24	480994,76
24914	Meester Thienweg 3 Zenderen	Gebouwen	13,20	4,50	246148,14	480992,45
24915	Geen verblijfsobject	Gebouwen	16,98	3,10	247047,89	480350,16
24916	Geen verblijfsobject	Gebouwen	16,43	3,00	247025,67	480487,59
24917	Geen verblijfsobject	Gebouwen	16,62	3,00	247003,13	480427,63
24918	Geen verblijfsobject	Gebouwen	16,60	3,00	246988,58	480429,97
24919	Geen verblijfsobject	Gebouwen	16,63	3,00	246999,76	480421,35
24920	Geen verblijfsobject	Gebouwen	16,62	3,00	247001,80	480425,16
24921	Geen verblijfsobject	Gebouwen	16,43	3,00	246985,30	480491,93
24922	Geen verblijfsobject	Gebouwen	16,43	3,00	247005,53	480489,88
24923	Geen verblijfsobject	Gebouwen	16,45	3,00	247002,65	480484,33
24924	Geen verblijfsobject	Gebouwen	16,43	3,00	247005,53	480489,88
24925	Geen verblijfsobject	Gebouwen	16,62	3,00	246985,66	480424,47

Model: 221130 Plansituatie 2037 - akoestisch onderzoek
Groep: (hoofdgroep)
Lijst van Gebouwen, voor rekenmethode Wegverkeerslawaai - RMG-2012, wegverkeer

Naam	Omschr.	Groep	Maaiveld	Rel.H	X-1	Y-1
24926	Geen verblijfsobject	Gebouwen	16,60	3,00	246988,58	480429,97
24927	Geen verblijfsobject	Gebouwen	16,63	3,00	246999,76	480421,35
24928	Geen verblijfsobject	Gebouwen	16,66	3,00	247014,07	480418,55
24929	Geen verblijfsobject	Gebouwen	16,47	3,00	246968,28	480431,95
24930	Geen verblijfsobject	Gebouwen	16,45	3,00	246971,11	480437,49
24931	Geen verblijfsobject	Gebouwen	15,98	3,00	246954,28	480446,32
24932	Geen verblijfsobject	Gebouwen	16,45	3,00	246971,11	480437,49
24933	Geen verblijfsobject	Gebouwen	16,02	3,40	246724,03	480369,62
24934	Geen verblijfsobject	Gebouwen	16,38	4,70	246684,75	480418,46
24935	Geen verblijfsobject	Gebouwen	16,66	6,00	246663,48	480381,74
24936	Geen verblijfsobject	Gebouwen	16,10	5,80	246703,14	480386,43
24937	Geen verblijfsobject	Gebouwen	13,94	5,20	246261,03	480593,54
24938	Geen verblijfsobject	Gebouwen	13,60	5,10	246204,78	480616,42
24939	Geen verblijfsobject	Gebouwen	13,79	5,70	246199,70	480659,66
24940	Geen verblijfsobject	Gebouwen	13,67	4,70	246189,23	480624,21
24941	Geen verblijfsobject	Gebouwen	13,23	4,40	246229,30	480577,70
24942	Geen verblijfsobject	Gebouwen	13,18	4,30	246146,42	480960,90
24943	Geen verblijfsobject	Gebouwen	13,10	3,10	246051,38	480892,20
24944	Geen verblijfsobject	Gebouwen	13,11	4,30	246139,15	480920,96
24945	Geen verblijfsobject	Gebouwen	11,68	3,70	246022,66	480859,30
24946	Geen verblijfsobject	Gebouwen	12,94	3,90	246041,98	480865,40
24947	Geen verblijfsobject	Gebouwen	13,09	4,90	246032,38	480889,86
24948	Geen verblijfsobject	Gebouwen	14,35	5,60	247275,47	481333,23
24949	Geen verblijfsobject	Gebouwen	17,68	5,50	246998,53	481285,20
24950	Geen verblijfsobject	Gebouwen	16,97	6,80	247037,48	481291,83
24951	Geen verblijfsobject	Gebouwen	14,45	4,70	247261,77	481310,12
24952	Geen verblijfsobject	Gebouwen	14,63	4,80	247217,49	481054,99
24953	Geen verblijfsobject	Gebouwen	14,83	3,00	247390,90	481035,13
24954	Geen verblijfsobject	Gebouwen	14,01	3,70	245627,58	482782,96
24955	Geen verblijfsobject	Gebouwen	13,56	3,00	245616,46	482774,83
24956	Geen verblijfsobject	Gebouwen	14,11	3,00	245704,77	482713,77
24958	24957_Bornerbroeksestraat Borne	Gebouwen	13,93	4,80	245274,70	480799,29
24959	Geen verblijfsobject	Gebouwen	13,80	3,70	245303,16	481000,40
24960	Geen verblijfsobject	Gebouwen	13,87	2,10	245162,38	480967,28
24961	Geen verblijfsobject	Gebouwen	13,83	4,80	245235,66	480875,05
24962	Geen verblijfsobject	Gebouwen	13,74	3,70	245149,52	480970,58
24963	Geen verblijfsobject	Gebouwen	13,10	5,20	245137,38	480870,76
24964	Geen verblijfsobject	Gebouwen	13,87	6,00	245146,01	480890,32
24965	Geen verblijfsobject	Gebouwen	13,27	4,00	244789,04	481153,23
24966	Geen verblijfsobject	Gebouwen	13,25	6,50	244775,28	481165,87
24967	Albergerweg 26 Zenderen	Gebouwen	12,41	4,50	246856,10	484097,03
24968	Albergerweg 28 Zenderen	Gebouwen	12,30	7,30	246971,44	484165,04
24969	Albergerweg 25 Zenderen	Gebouwen	12,69	4,20	246727,07	484106,85
24970	Geen verblijfsobject	Gebouwen	12,69	5,40	246727,07	484106,85
24971	Geen verblijfsobject	Gebouwen	12,48	5,70	246707,78	484126,80
24972	Geen verblijfsobject	Gebouwen	12,70	5,30	246691,00	484086,40
24973	Geen verblijfsobject	Gebouwen	12,99	4,10	246718,54	483670,94
24974	Geen verblijfsobject	Gebouwen	12,12	4,90	246413,42	483567,14
24975	Geen verblijfsobject	Gebouwen	12,63	4,30	246773,12	483432,36
24976	Geen verblijfsobject	Gebouwen	12,06	4,70	246404,56	484062,32
24977	Geen verblijfsobject	Gebouwen	12,32	4,70	246962,10	483388,96
24978	Geen verblijfsobject	Gebouwen	11,97	6,50	246986,36	483388,76
24979	Geen verblijfsobject	Gebouwen	12,59	5,60	246992,64	483411,44
24980	Geen verblijfsobject	Gebouwen	12,69	3,00	246761,26	483427,50
24981	Geen verblijfsobject	Gebouwen	11,65	3,30	246088,68	484118,23
24982	Geen verblijfsobject	Gebouwen	12,59	5,00	246126,61	484135,93
24983	Geen verblijfsobject	Gebouwen	12,64	5,20	246137,80	484148,47
24984	Geen verblijfsobject	Gebouwen	12,90	4,00	246333,66	484078,46
24985	Geen verblijfsobject	Gebouwen	12,06	5,20	246274,43	483545,78
24986	Geen verblijfsobject	Gebouwen	12,93	5,40	247241,74	483273,08
24987	Geen verblijfsobject	Gebouwen	12,98	4,30	247261,92	483278,84
24988	Geen verblijfsobject	Gebouwen	13,37	4,90	247222,08	483095,63
24989	Geen verblijfsobject	Gebouwen	12,99	5,50	247233,60	483145,32
24990	Geen verblijfsobject	Gebouwen	13,41	5,10	247249,80	483056,59
24991	Geen verblijfsobject	Gebouwen	13,11	3,60	247403,96	483041,89
24992	Geen verblijfsobject	Gebouwen	13,26	5,30	247419,62	483035,38
24993	Geen verblijfsobject	Gebouwen	11,75	5,30	247161,94	483261,97
24994	Geen verblijfsobject	Gebouwen	12,12	4,70	247161,63	483272,06
24995	Geen verblijfsobject	Gebouwen	15,52	4,90	246961,24	482972,41
24996	Geen verblijfsobject	Gebouwen	15,27	6,00	246935,95	482997,85
24997	Geen verblijfsobject	Gebouwen	15,21	4,80	246881,05	483028,22
24998	Geen verblijfsobject	Gebouwen	13,53	6,20	246861,72	483254,02
24999	Geen verblijfsobject	Gebouwen	13,36	6,00	246868,02	483276,28
25000	Geen verblijfsobject	Gebouwen	12,65	4,10	246896,62	483341,30
25001	Geen verblijfsobject	Gebouwen	14,63	3,20	246576,45	483086,53
25002	Geen verblijfsobject	Gebouwen	14,99	4,10	246587,68	483030,78
25003	Geen verblijfsobject	Gebouwen	14,94	5,50	246634,18	483063,91

Model: 221130 Plansituatie 2037 - akoestisch onderzoek
Groep: (hoofdgroep)
Lijst van Gebouwen, voor rekenmethode Wegverkeerslawaai - RMG-2012, wegverkeer

Naam	Omschr.	Groep	Maaiveld	Rel.H	X-1	Y-1
25004	Geen verblijfsobject	Gebouwen	15,15	6,00	246657,12	483062,11
25005	Geen verblijfsobject	Gebouwen	14,75	4,30	246539,75	483050,60
25006	Geen verblijfsobject	Gebouwen	14,73	4,20	246585,18	483077,25
25007	Geen verblijfsobject	Gebouwen	12,75	6,20	246255,45	483334,68
25008	Geen verblijfsobject	Gebouwen	14,38	4,90	246378,50	483149,20
25009	Geen verblijfsobject	Gebouwen	11,93	4,20	246021,48	482911,71
25010	Geen verblijfsobject	Gebouwen	12,37	4,70	246089,79	482916,75
25011	Geen verblijfsobject	Gebouwen	11,95	4,60	246042,58	482884,14
25013	Geen verblijfsobject	Gebouwen	12,55	5,50	246235,81	483524,41
25014	Geen verblijfsobject	Gebouwen	12,55	3,00	246241,55	483349,18
25015	Zeilkerweg 1 Zenderen	Gebouwen	13,03	7,10	245866,29	482199,52
25016	Geen verblijfsobject	Gebouwen	12,82	4,90	245854,46	481998,51
25017	Geen verblijfsobject	Gebouwen	12,05	3,00	246040,86	482811,74
25018	Geen verblijfsobject	Gebouwen	12,09	3,20	246038,20	482795,88
25019	Geen verblijfsobject	Gebouwen	12,10	3,00	246038,48	482787,62
25020	Geen verblijfsobject	Gebouwen	13,65	4,80	246250,18	482795,88
25021	Geen verblijfsobject	Gebouwen	14,53	4,40	246299,80	482782,94
25022	Geen verblijfsobject	Gebouwen	12,20	3,00	246049,29	482773,31
25023	Geen verblijfsobject	Gebouwen	12,11	3,60	246044,31	482785,39
25024	Geen verblijfsobject	Gebouwen	12,24	4,20	246062,88	482786,28
25025	Geen verblijfsobject	Gebouwen	13,60	3,90	246202,40	482779,46
25026	't Stegehuis 27a Zenderen	Gebouwen	12,23	3,20	246040,27	482753,16
25027	Geen verblijfsobject	Gebouwen	13,62	3,60	246225,99	482760,86
25028	Geen verblijfsobject	Gebouwen	10,99	3,00	246000,40	482932,43
25029	Geen verblijfsobject	Gebouwen	11,93	3,00	245978,05	482851,65
25030	Geen verblijfsobject	Gebouwen	11,93	3,00	245978,05	482851,65
25031	Geen verblijfsobject	Gebouwen	11,96	3,00	245974,22	482839,52
25032	Geen verblijfsobject	Gebouwen	11,96	3,00	245974,22	482839,52
25033	Geen verblijfsobject	Gebouwen	11,93	3,00	245989,06	482842,65
25034	Geen verblijfsobject	Gebouwen	11,93	3,00	245989,06	482842,65
25035	Geen verblijfsobject	Gebouwen	11,92	3,00	246000,51	482836,44
25036	Geen verblijfsobject	Gebouwen	11,91	3,00	246001,28	482839,09
25037	Geen verblijfsobject	Gebouwen	11,68	3,00	245980,44	482779,23
25038	Geen verblijfsobject	Gebouwen	11,35	3,00	245953,94	482755,34
25039	Geen verblijfsobject	Gebouwen	11,76	3,00	245976,66	482762,11
25040	Geen verblijfsobject	Gebouwen	11,59	3,00	245977,76	482751,09
25041	Geen verblijfsobject	Gebouwen	11,59	3,00	245977,76	482751,09
25042	Geen verblijfsobject	Gebouwen	11,69	3,00	245978,62	482740,26
25043	Geen verblijfsobject	Gebouwen	13,08	4,10	246136,06	482707,57
25044	Geen verblijfsobject	Gebouwen	13,06	3,00	246143,11	482724,51
25045	Geen verblijfsobject	Gebouwen	13,00	3,00	246133,78	482730,69
25046	Geen verblijfsobject	Gebouwen	12,95	3,00	246127,09	482744,10
25047	Geen verblijfsobject	Gebouwen	12,97	3,00	246125,28	482741,01
25048	Geen verblijfsobject	Gebouwen	12,97	3,20	246125,28	482741,01
25049	Geen verblijfsobject	Gebouwen	13,10	2,90	246122,13	482694,97
25050	Geen verblijfsobject	Gebouwen	12,35	3,00	246021,61	482727,55
25051	Geen verblijfsobject	Gebouwen	12,54	2,60	246042,36	482718,17
25052	Geen verblijfsobject	Gebouwen	12,62	4,30	246070,94	482730,08
25053	Geen verblijfsobject	Gebouwen	12,82	4,40	246051,15	482682,69
25054	Geen verblijfsobject	Gebouwen	12,92	2,70	246057,15	482672,59
25055	Geen verblijfsobject	Gebouwen	12,91	4,30	246062,90	482681,66
25056	Geen verblijfsobject	Gebouwen	12,72	2,60	246024,18	482670,47
25057	Geen verblijfsobject	Gebouwen	12,60	5,20	246015,82	482680,74
25058	Geen verblijfsobject	Gebouwen	12,32	3,00	246016,63	482726,01
25059	Geen verblijfsobject	Gebouwen	12,61	6,50	245532,25	483551,44
25060	Geen verblijfsobject	Gebouwen	12,40	3,60	245554,72	483553,20
25061	Geen verblijfsobject	Gebouwen	12,44	3,90	245586,68	483505,86
25062	Geen verblijfsobject	Gebouwen	12,54	3,00	245594,78	483491,66
25063	Geen verblijfsobject	Gebouwen	13,96	4,30	244954,61	483398,60
25064	Almelosestraat 3a Zenderen	Gebouwen	13,28	2,90	244933,75	483467,79
25065	Geen verblijfsobject	Gebouwen	11,94	2,70	245456,73	483871,80
25066	Geen verblijfsobject	Gebouwen	12,20	3,00	245464,87	483857,80
25067	Geen verblijfsobject	Gebouwen	12,22	5,50	245432,67	483830,03
25068	Geen verblijfsobject	Gebouwen	12,34	3,00	245456,63	483838,70
25069	Geen verblijfsobject	Gebouwen	13,26	5,70	245400,72	483641,27
25070	Geen verblijfsobject	--	13,27	6,50	245416,81	483641,22
25071	Geen verblijfsobject	Gebouwen	13,79	3,10	245696,97	482949,20
25072	Geen verblijfsobject	Gebouwen	13,27	4,30	245561,97	482716,99
25073	Geen verblijfsobject	Gebouwen	14,68	3,00	245530,30	483033,48
25074	Geen verblijfsobject	Gebouwen	14,58	3,70	245530,68	483042,05
25075	Geen verblijfsobject	Gebouwen	12,90	2,80	245765,04	482660,93
25076	Geen verblijfsobject	Gebouwen	13,98	3,00	245646,26	482780,48
25077	Geen verblijfsobject	Gebouwen	14,30	3,00	245793,28	482775,63
25078	Geen verblijfsobject	Gebouwen	12,57	4,10	246003,90	482574,82
25079	Geen verblijfsobject	Gebouwen	12,24	3,00	245973,92	482694,21
25080	Geen verblijfsobject	Gebouwen	12,32	2,10	245981,30	482700,76
25081	Geen verblijfsobject	Gebouwen	11,69	3,00	245978,62	482740,26

Model: 221130 Plansituatie 2037 - akoestisch onderzoek
Groep: (hoofdgroep)
Lijst van Gebouwen, voor rekenmethode Wegverkeerslawaai - RMG-2012, wegverkeer

Naam	Omschr.	Groep	Maaiveld	Rel.H	X-1	Y-1
25082	Geen verblijfsobject	Gebouwen	12,89	2,20	245927,96	482595,09
25083	Geen verblijfsobject	Gebouwen	12,62	2,80	245935,02	482565,33
25084	Geen verblijfsobject	Gebouwen	12,98	3,00	245962,06	482613,73
25085	Geen verblijfsobject	Gebouwen	12,32	3,20	245967,17	482677,45
25086	Geen verblijfsobject	Gebouwen	12,92	3,20	246034,94	482650,50
25087	Geen verblijfsobject	Gebouwen	13,28	4,30	246092,67	482654,53
25088	Geen verblijfsobject	Gebouwen	13,38	3,00	246100,39	482665,38
25089	Geen verblijfsobject	Gebouwen	13,32	3,00	246114,52	482652,73
25090	Geen verblijfsobject	Gebouwen	13,01	2,10	246077,48	482587,06
25091	Geen verblijfsobject	Gebouwen	13,05	4,80	246077,51	482595,74
25092	Geen verblijfsobject	Gebouwen	12,72	4,10	246027,65	482591,25
25093	Geen verblijfsobject	Gebouwen	13,19	3,00	246118,46	482565,02
25094	Geen verblijfsobject	Gebouwen	12,93	4,20	246085,57	482569,76
25095	Geen verblijfsobject	Gebouwen	13,22	2,70	246125,42	482564,46
25096	Geen verblijfsobject	Gebouwen	13,29	3,00	246134,62	482554,95
25097	Geen verblijfsobject	Gebouwen	13,17	5,50	246418,44	482536,36
25098	Geen verblijfsobject	Gebouwen	14,04	3,00	246353,28	482617,17
25099	Geen verblijfsobject	Gebouwen	13,32	3,00	246301,95	482589,73
25100	Geen verblijfsobject	Gebouwen	13,93	3,30	246244,92	482555,10
25101	Geen verblijfsobject	Gebouwen	13,33	2,90	246246,23	482649,69
25102	Geen verblijfsobject	Gebouwen	13,54	3,60	246288,57	482651,05
25103	Geen verblijfsobject	Gebouwen	13,50	2,30	246295,31	482649,10
25104	Geen verblijfsobject	Gebouwen	13,30	3,00	246253,44	482640,21
25105	Geen verblijfsobject	Gebouwen	13,34	3,10	246248,42	482635,81
25106	Geen verblijfsobject	Gebouwen	13,41	3,00	246238,76	482640,69
25107	Geen verblijfsobject	Gebouwen	13,45	18,80	246181,99	482539,79
25108	Oude Kerkweg 2 Zenderen	Gebouwen	13,64	4,90	246223,14	482611,88
25109	Geen verblijfsobject	Gebouwen	13,29	3,70	246161,03	482647,62
25110	Geen verblijfsobject	Gebouwen	13,04	5,30	246130,57	482722,17
25111	Geen verblijfsobject	Gebouwen	13,38	3,00	246120,39	482509,88
25112	Geen verblijfsobject	Gebouwen	13,35	3,00	246101,59	482469,94
25113	Geen verblijfsobject	Gebouwen	13,39	2,60	246107,72	482476,89
25114	Geen verblijfsobject	Gebouwen	13,03	2,80	246078,27	482502,64
25115	Geen verblijfsobject	Gebouwen	12,38	3,00	246023,78	482497,04
25116	Geen verblijfsobject	Gebouwen	13,81	3,80	246151,93	482458,21
25117	Geen verblijfsobject	Gebouwen	13,93	3,00	246151,56	482447,29
25118	Geen verblijfsobject	Gebouwen	13,92	3,00	246158,24	482450,22
25119	Geen verblijfsobject	Gebouwen	14,10	3,00	246152,69	482431,46
25120	Geen verblijfsobject	Gebouwen	14,09	3,00	246154,17	482434,11
25121	Geen verblijfsobject	Gebouwen	14,01	2,60	246146,24	482438,03
25122	Hertmerweg 49 Zenderen	Gebouwen	14,40	7,30	246964,20	482413,80
25123	Geen verblijfsobject	Gebouwen	14,07	5,30	246837,95	482473,05
25124	Geen verblijfsobject	Gebouwen	14,03	5,60	246836,19	482511,11
25125	Geen verblijfsobject	Gebouwen	12,84	3,00	246523,35	482483,21
25126	Geen verblijfsobject	Gebouwen	12,99	3,00	246524,94	482480,35
25127	Geen verblijfsobject	Gebouwen	12,90	3,10	246510,46	482474,75
25128	Geen verblijfsobject	Gebouwen	13,60	2,20	246536,78	482467,04
25129	Geen verblijfsobject	Gebouwen	12,84	6,50	246523,79	482483,33
25130	Geen verblijfsobject	Gebouwen	13,37	6,40	246516,87	482452,88
25131	Geen verblijfsobject	Gebouwen	13,18	3,10	246453,79	482509,19
25132	Geen verblijfsobject	Gebouwen	13,73	2,80	246484,77	482531,83
25133	Geen verblijfsobject	Gebouwen	13,78	3,00	246304,37	482530,71
25134	Geen verblijfsobject	Gebouwen	14,33	4,50	246251,16	482430,98
25135	Het Hulscher 7a Zenderen	Gebouwen	14,28	2,10	246218,43	482447,37
25136	Geen verblijfsobject	Gebouwen	14,15	3,00	246217,80	482461,43
25137	Geen verblijfsobject	Gebouwen	13,74	3,00	246212,29	482522,64
25138	Geen verblijfsobject	Gebouwen	14,16	4,60	246211,83	482459,38
25139	Geen verblijfsobject	Gebouwen	14,14	3,00	246213,71	482461,02
25140	Geen verblijfsobject	Gebouwen	13,68	3,80	246201,46	482513,34
25141	Geen verblijfsobject	Gebouwen	14,09	3,00	246136,11	482402,92
25142	Geen verblijfsobject	Gebouwen	14,08	3,00	246136,83	482404,09
25143	Geen verblijfsobject	Gebouwen	14,07	3,00	246124,25	482391,58
25144	Geen verblijfsobject	Gebouwen	13,91	3,00	246116,77	482398,63
25145	Geen verblijfsobject	Gebouwen	13,89	2,50	246120,34	482408,22
25146	Geen verblijfsobject	Gebouwen	13,99	3,00	246113,01	482380,79
25147	Geen verblijfsobject	Gebouwen	14,06	3,00	246116,78	482378,60
25148	Geen verblijfsobject	Gebouwen	13,01	3,00	246042,77	482399,14
25149	Geen verblijfsobject	Gebouwen	12,64	3,00	246020,62	482406,01
25150	Geen verblijfsobject	Gebouwen	14,35	3,00	246179,67	482410,19
25151	Geen verblijfsobject	Gebouwen	14,47	3,00	246190,14	482396,40
25152	Geen verblijfsobject	Gebouwen	14,38	3,00	246167,04	482388,44
25153	Geen verblijfsobject	Gebouwen	14,38	3,00	246169,26	482392,26
25154	Geen verblijfsobject	Gebouwen	14,43	3,00	246173,92	482384,41
25155	Geen verblijfsobject	Gebouwen	14,49	2,80	246181,93	482380,30
25156	Geen verblijfsobject	Gebouwen	14,52	2,40	246182,77	482366,07
25157	Geen verblijfsobject	Gebouwen	14,47	2,50	246175,79	482370,11
25158	Geen verblijfsobject	Gebouwen	14,43	3,00	246164,40	482368,03

Model: 221130 Plansituatie 2037 - akoestisch onderzoek
Groep: (hoofdgroep)
Lijst van Gebouwen, voor rekenmethode Wegverkeerslawaai - RMG-2012, wegverkeer

Naam	Omschr.	Groep	Maaiveld	Rel.H	X-1	Y-1
25159	Geen verblijfsobject	Gebouwen	14,43	3,00	246164,40	482368,03
25160	Geen verblijfsobject	Gebouwen	14,49	3,00	246148,40	482351,72
25161	Geen verblijfsobject	Gebouwen	14,43	2,40	246163,56	482349,30
25162	Geen verblijfsobject	Gebouwen	14,43	2,40	246163,56	482349,30
25163	Geen verblijfsobject	Gebouwen	14,46	2,60	246158,81	482349,33
25164	Geen verblijfsobject	Gebouwen	14,75	3,00	246317,53	482359,50
25165	Geen verblijfsobject	Gebouwen	14,74	2,50	246303,66	482350,51
25166	Geen verblijfsobject	Gebouwen	14,70	3,00	246292,68	482365,33
25167	Geen verblijfsobject	Gebouwen	14,74	3,00	246303,66	482350,51
25168	Geen verblijfsobject	Gebouwen	14,77	3,00	246319,91	482357,06
25169	Geen verblijfsobject	Gebouwen	14,56	3,90	246290,69	482379,76
25170	Geen verblijfsobject	Gebouwen	14,53	2,50	246283,02	482389,92
25171	Geen verblijfsobject	Gebouwen	14,67	2,40	246285,48	482363,30
25172	Geen verblijfsobject	Gebouwen	14,67	2,60	246256,08	482380,93
25173	Geen verblijfsobject	Gebouwen	14,67	2,70	246256,08	482380,93
25174	Geen verblijfsobject	Gebouwen	14,53	3,00	246256,78	482399,76
25175	Geen verblijfsobject	Gebouwen	14,68	2,60	246238,98	482358,27
25176	Geen verblijfsobject	Gebouwen	14,53	3,00	246199,90	482393,84
25177	Geen verblijfsobject	Gebouwen	14,64	3,00	246270,37	482293,12
25178	Geen verblijfsobject	Gebouwen	14,61	2,60	246220,36	482326,41
25179	Geen verblijfsobject	Gebouwen	14,61	3,00	246220,36	482326,41
25180	Geen verblijfsobject	Gebouwen	14,60	3,00	246191,73	482317,28
25181	De Hondenhoek 1 Zenderen	Gebouwen	13,56	3,30	246163,94	482275,33
25182	Geen verblijfsobject	Gebouwen	13,27	3,00	246172,04	482269,71
25183	Geen verblijfsobject	Gebouwen	13,70	4,90	246098,97	482177,71
25184	Geen verblijfsobject	Gebouwen	13,96	4,60	246114,69	482185,76
25185	Geen verblijfsobject	Gebouwen	13,77	2,80	246107,12	482211,42
25186	Lidwinaweg 21a Zenderen	Gebouwen	13,35	6,00	246070,77	482194,68
25187	Geen verblijfsobject	Gebouwen	12,65	3,10	246040,21	482195,13
25188	Geen verblijfsobject	Gebouwen	12,29	3,00	245890,22	482511,94
25189	Geen verblijfsobject	Gebouwen	12,77	4,50	245784,86	482653,32
25190	Geen verblijfsobject	Gebouwen	12,97	3,00	245781,84	482675,31
25191	Geen verblijfsobject	Gebouwen	12,28	5,40	245826,41	482637,00
25192	Geen verblijfsobject	Gebouwen	12,36	2,90	245816,66	482636,79
25193	Geen verblijfsobject	Gebouwen	12,18	4,40	245779,41	482584,26
25194	Geen verblijfsobject	Gebouwen	12,17	3,70	245838,19	482628,48
25195	Geen verblijfsobject	Gebouwen	12,69	4,70	245799,60	482060,10
25196	Geen verblijfsobject	Gebouwen	12,66	6,10	245801,55	482055,10
25197	Geen verblijfsobject	Gebouwen	12,72	2,80	245825,88	481969,40
25198	Geen verblijfsobject	Gebouwen	12,73	3,40	245828,00	481977,32
25199	Geen verblijfsobject	Gebouwen	12,76	6,00	245847,15	481975,39
25200	Geen verblijfsobject	Gebouwen	12,37	5,30	244236,01	483012,24
25201	Geen verblijfsobject	Gebouwen	13,12	3,00	244180,26	482922,16
25202	Geen verblijfsobject	Gebouwen	12,89	4,90	244295,30	482914,87
25203	Geen verblijfsobject	Gebouwen	12,68	3,00	244293,74	482852,21
25204	Geen verblijfsobject	Gebouwen	12,26	4,10	246021,40	482519,53
25205	Geen verblijfsobject	Gebouwen	12,39	2,50	246004,91	482462,87
25206	Geen verblijfsobject	Gebouwen	12,38	4,70	246023,78	482497,04
25207	Geen verblijfsobject	Gebouwen	12,50	4,70	246010,85	482448,15
25208	Geen verblijfsobject	Gebouwen	12,47	2,90	245964,45	482386,98
25209	Zeilkerweg 1a Zenderen	Gebouwen	12,95	5,90	245872,63	482177,95
25210	Lidwinaweg 23b Zenderen	Gebouwen	13,00	6,10	245968,01	482178,56
25211	Geen verblijfsobject	Gebouwen	13,18	3,00	245904,17	482169,00
25212	Geen verblijfsobject	Gebouwen	12,93	5,40	245939,13	482086,14
25213	Geen verblijfsobject	Gebouwen	12,79	2,80	245977,20	482095,26
25214	Geen verblijfsobject	Gebouwen	12,76	5,60	245998,36	482200,31
25215	Geen verblijfsobject	Gebouwen	14,35	5,50	246009,19	481907,77
25216	Geen verblijfsobject	Gebouwen	14,45	3,50	247143,80	482252,78
25217	Geen verblijfsobject	Gebouwen	14,48	4,00	247135,31	482240,89
25218	Geen verblijfsobject	Gebouwen	14,32	5,50	247158,26	482235,97
25219	Geen verblijfsobject	Gebouwen	14,12	2,60	247243,10	482136,68
25220	Geen verblijfsobject	Gebouwen	13,80	5,50	247253,42	482153,12
25221	Klumpertsweg 1a Zenderen	Gebouwen	13,39	3,80	247364,41	481912,44
25222	Geen verblijfsobject	Gebouwen	14,20	2,30	246793,52	481914,00
25223	Geen verblijfsobject	Gebouwen	14,53	3,00	246821,96	481922,00
25224	Geen verblijfsobject	Gebouwen	14,20	6,60	246795,16	481884,28
25225	Geen verblijfsobject	Gebouwen	14,33	6,10	246818,78	481889,13
25226	Geen verblijfsobject	Gebouwen	15,24	4,70	246952,27	481724,80
25227	Geen verblijfsobject	Gebouwen	15,70	2,90	246948,68	481789,12
25228	Geen verblijfsobject	Gebouwen	14,51	2,90	246825,00	481898,82
25229	Geen verblijfsobject	Gebouwen	15,14	3,20	246963,43	481700,80
25230	Geen verblijfsobject	Gebouwen	13,76	7,60	247386,57	481727,49
25231	Geen verblijfsobject	Gebouwen	14,21	5,30	247332,33	481737,12
25232	Geen verblijfsobject	Gebouwen	14,83	0,00	246280,91	482311,29
25233	Geen verblijfsobject	Gebouwen	14,89	2,60	246286,18	482320,29
25234	Geen verblijfsobject	Gebouwen	14,93	2,60	246290,42	482327,60
25235	Geen verblijfsobject	Gebouwen	14,81	3,00	246278,89	482307,83

Model: 221130 Plansituatie 2037 - akoestisch onderzoek
Groep: (hoofdgroep)
Lijst van Gebouwen, voor rekenmethode Wegverkeerslawaai - RMG-2012, wegverkeer

Naam	Omschr.	Groep	Maaiveld	Rel.H	X-1	Y-1
25236	Geen verblijfsobject	Gebouwen	14,83	3,00	246280,91	482311,29
25237	Geen verblijfsobject	Gebouwen	14,69	2,90	246443,28	482306,89
25238	Geen verblijfsobject	Gebouwen	14,53	4,10	246451,03	482316,53
25239	Geen verblijfsobject	Gebouwen	14,48	5,00	246454,53	482313,70
25240	Geen verblijfsobject	Gebouwen	13,90	5,50	246649,79	482279,68
25241	Geen verblijfsobject	Gebouwen	13,47	5,30	246642,06	482265,64
25242	Geen verblijfsobject	Gebouwen	14,19	3,30	246286,80	482156,69
25243	Geen verblijfsobject	Gebouwen	14,03	5,30	246296,36	482173,87
25244	Geen verblijfsobject	Gebouwen	12,36	6,20	246054,46	482163,26
25245	Geen verblijfsobject	Gebouwen	13,93	5,60	246819,16	482139,56
25246	Geen verblijfsobject	Gebouwen	14,86	4,70	246356,04	482032,52
25247	Zenderensestraat 3c Zenderen	Gebouwen	14,23	3,20	246431,39	482118,27
25248	Geen verblijfsobject	Gebouwen	15,40	4,70	246643,84	481633,28
25249	Carmelitessenweg 1 Zenderen	Gebouwen	15,27	12,00	246384,41	482008,43
25250	Geen verblijfsobject	Gebouwen	14,19	4,10	246127,62	481577,66
25251	Geen verblijfsobject	Gebouwen	13,07	5,50	247366,72	481559,40
25252	Geen verblijfsobject	Gebouwen	12,66	3,00	247378,50	481571,42
25253	Geen verblijfsobject	Gebouwen	12,76	3,70	247394,40	481562,32
25254	Geen verblijfsobject	Gebouwen	12,04	2,80	244972,04	482409,22
25255	Geen verblijfsobject	Gebouwen	11,77	2,80	245038,38	482336,82
25256	Geen verblijfsobject	Gebouwen	14,11	6,00	244802,51	481576,35
25257	Geen verblijfsobject	Gebouwen	11,88	6,20	245018,15	481612,41
25258	Geen verblijfsobject	Gebouwen	14,01	4,10	244090,15	481505,19
25259	Geen verblijfsobject	Gebouwen	12,74	4,60	245031,62	481482,00
25260	Geen verblijfsobject	Gebouwen	12,40	3,70	244987,92	481509,62
25261	Geen verblijfsobject	Gebouwen	12,97	4,30	244474,00	481453,75
25262	Geen verblijfsobject	Gebouwen	13,16	4,10	244376,08	481530,22
25263	Geen verblijfsobject	Gebouwen	13,43	4,70	244933,14	481433,38
25264	Geen verblijfsobject	Gebouwen	12,91	6,60	244997,34	481473,74
25265	Geen verblijfsobject	Gebouwen	13,60	3,00	245004,52	481445,78
25266	Geen verblijfsobject	Gebouwen	13,63	5,20	245021,04	481438,73
25267	Geen verblijfsobject	Gebouwen	14,08	2,80	244165,52	481500,00
25268	Geen verblijfsobject	Gebouwen	13,42	8,70	244933,19	481407,02
25269	Braamhaarsstraat 2b Zenderen	Gebouwen	13,45	7,30	244946,75	481391,98
25270	Geen verblijfsobject	Gebouwen	13,51	4,90	244961,34	481411,24
25271	Geen verblijfsobject	Gebouwen	12,76	4,80	245756,88	482636,79
25272	Geen verblijfsobject	Gebouwen	11,56	5,80	245724,80	482585,39
25273	Geen verblijfsobject	Gebouwen	11,56	3,00	245724,80	482585,39
25274	Geen verblijfsobject	Gebouwen	12,49	3,70	245551,71	482470,69
25275	Geen verblijfsobject	Gebouwen	11,95	3,50	245568,46	482473,18
25276	Geen verblijfsobject	Gebouwen	11,68	3,20	245633,09	482113,38
25277	Geen verblijfsobject	Gebouwen	12,36	5,40	245592,98	482455,68
25278	Geen verblijfsobject	Gebouwen	13,38	2,90	244906,12	481369,78
25279	Geen verblijfsobject	Gebouwen	13,25	4,00	244762,40	481167,85
25281	Geen verblijfsobject	Gebouwen	13,72	4,10	245420,62	481272,58
25282	Geen verblijfsobject	Gebouwen	13,79	4,30	245345,10	481274,62
25283	Geen verblijfsobject	Gebouwen	13,67	3,20	245290,47	480989,97
25284	Geen verblijfsobject	Gebouwen	14,14	5,20	245321,30	481020,62
25285	Geen verblijfsobject	Gebouwen	14,12	3,00	245325,86	480993,84
25286	Bornerbroeksestraat 105a Borne	Gebouwen	13,54	8,40	245089,12	481019,84
25287	Geen verblijfsobject	Gebouwen	11,68	2,30	245723,59	482044,58
25288	Geen verblijfsobject	Gebouwen	12,20	3,40	245697,88	482040,50
25289	Geen verblijfsobject	Gebouwen	11,61	3,00	245648,90	481614,84
25290	Geen verblijfsobject	Gebouwen	11,95	3,70	245638,72	482055,54
25291	Geen verblijfsobject	Gebouwen	11,58	3,90	245640,95	482084,33
25292	Geen verblijfsobject	Gebouwen	13,09	7,00	245519,17	481554,61
25293	Geen verblijfsobject	Gebouwen	13,59	3,00	245547,12	481412,44
25294	Geen verblijfsobject	Gebouwen	13,43	5,20	245542,14	481506,22
25295	Geen verblijfsobject	Gebouwen	13,60	3,30	245573,02	481392,64
25296	Geen verblijfsobject	Gebouwen	12,74	3,20	245578,74	481653,64
25297	Geen verblijfsobject	Gebouwen	14,05	5,60	245429,92	483118,61
25298	Geen verblijfsobject	Gebouwen	14,52	6,50	245261,48	482997,16
25299	Geen verblijfsobject	Gebouwen	14,57	6,20	245295,14	483030,65
25300	Geen verblijfsobject	Gebouwen	14,64	4,60	245505,55	483025,00
25301	Geen verblijfsobject	Gebouwen	14,59	3,00	245515,88	483035,85
25302	Geen verblijfsobject	Gebouwen	13,48	4,40	245486,32	482757,22
25303	Gildestraat 23 Borne	Gebouwen	14,45	5,70	247132,39	481012,32
25304	Geen verblijfsobject	Gebouwen	14,79	2,70	247290,60	481031,08
25305	Geen verblijfsobject	Gebouwen	12,21	6,10	245500,62	483604,02
25306	Geen verblijfsobject	Gebouwen	12,06	5,80	245502,91	483645,84
25307	Geen verblijfsobject	Gebouwen	12,73	5,10	245431,82	482531,12
25308	Geen verblijfsobject	Gebouwen	12,61	3,00	245486,32	482571,10
25309	Geen verblijfsobject	Gebouwen	13,43	4,60	245480,48	482756,86
25310	Geen verblijfsobject	Gebouwen	12,91	4,30	245434,60	482486,12
25311	Geen verblijfsobject	Gebouwen	13,09	3,60	245433,60	482468,54
25312	Geen verblijfsobject	Gebouwen	13,20	4,10	245403,32	482469,66
25313	Geen verblijfsobject	Gebouwen	13,02	5,10	245411,52	482483,48

Model: 221130 Plansituatie 2037 - akoestisch onderzoek
Groep: (hoofdgroep)
Lijst van Gebouwen, voor rekenmethode Wegverkeerslawaai - RMG-2012, wegverkeer

Naam	Omschr.	Groep	Maaiveld	Rel.H	X-1	Y-1
25314	Geen verblijfsobject	Gebouwen	13,13	4,20	245403,14	482475,22
25315	Geen verblijfsobject	Gebouwen	12,94	5,30	245320,92	482699,00
25316	Geen verblijfsobject	Gebouwen	12,72	4,80	245400,83	482419,11
25317	Geen verblijfsobject	Gebouwen	11,16	6,50	245123,20	482326,54
25318	Geen verblijfsobject	Gebouwen	11,69	5,30	245114,13	481655,58
25319	Geen verblijfsobject	Gebouwen	13,65	3,50	245427,74	481582,32
25320	Geen verblijfsobject	Gebouwen	13,39	5,40	245438,48	481597,28
25321	Geen verblijfsobject	Gebouwen	11,95	3,90	245065,21	481548,06
25322	Geen verblijfsobject	Gebouwen	13,58	5,40	245474,18	481539,70
25323	Geen verblijfsobject	Gebouwen	13,41	4,40	245461,02	481559,74
25324	Geen verblijfsobject	Gebouwen	13,05	5,60	245506,19	481557,58
25325	Geen verblijfsobject	Gebouwen	13,47	3,30	245502,90	481512,73
25326	Prins Bernhardlaan 22 Borne	Gebouwen	17,31	6,00	247875,05	480342,89
25327	Prins Bernhardlaan 21 Borne	Gebouwen	17,66	7,70	247867,50	480290,13
25328	Prins Bernhardlaan 23 Borne	Gebouwen	17,69	6,90	247852,30	480310,21
25329	Prins Bernhardlaan 19 Borne	Gebouwen	17,71	20,50	247881,04	480272,77
25330	Bornerbroeksestraat 18 Borne	Gebouwen	17,93	7,00	247839,21	480244,15
25331	Bornerbroeksestraat 14 Borne	Gebouwen	17,73	6,80	247861,25	480226,59
25332	Bornerbroeksestraat 16 Borne	Gebouwen	17,76	6,20	247852,80	480228,88
25333	Spechtstraat 3 Borne	Gebouwen	17,38	6,00	247635,19	480326,67
25334	Dikkerslaan 2 Borne	Gebouwen	18,04	5,70	247704,80	480337,66
25335	Patrijsstraat 1 Borne	Gebouwen	17,42	6,70	247614,06	480315,47
25336	Patrijsstraat 3 Borne	Gebouwen	17,44	7,00	247619,22	480310,98
25337	Spechtstraat 1 Borne	Gebouwen	17,43	5,30	247635,14	480310,44
25338	Bornerbroeksestraat 28 Borne	Gebouwen	17,81	8,00	247628,34	480257,94
25339	Bornerbroeksestraat 26 Borne	Gebouwen	17,75	8,00	247635,97	480265,17
25340	Bornerbroeksestraat 22 Borne	Gebouwen	17,81	7,80	247650,80	480256,55
25341	Bornerbroeksestraat 24 Borne	Gebouwen	17,79	7,50	247644,71	480266,60
25342	Prins Bernhardlaan 25 Borne	Gebouwen	18,50	7,00	247758,80	480307,20
25343	Bornerbroeksestraat 23 Borne	Gebouwen	17,76	7,30	247772,14	480195,95
25344	Bornerbroeksestraat 25 Borne	Gebouwen	17,75	7,60	247768,18	480193,00
25345	Molenstraat 1 Borne	Gebouwen	17,75	7,60	247764,82	480182,93
25346	Bornerbroeksestraat 27 Borne	Gebouwen	17,74	6,80	247761,50	480196,82
25347	Molenstraat 3 Borne	Gebouwen	17,71	7,70	247754,39	480182,83
25349	25348_Molenstraat Borne	Gebouwen	17,76	17,80	247738,05	480099,46
25350	Goudrenet 26 Borne	Gebouwen	14,36	8,60	249067,73	480112,49
25351	Bongerd 28 Borne	Gebouwen	14,29	8,50	248969,94	480101,83
25352	Bongerd 26 Borne	Gebouwen	14,30	8,50	248970,12	480111,29
25353	Bongerd 24 Borne	Gebouwen	14,42	8,60	248966,34	480129,60
25354	Bongerd 22 Borne	Gebouwen	14,34	8,50	248977,39	480131,87
25355	Bongerd 20 Borne	Gebouwen	14,29	8,90	248972,98	480152,88
25356	Bongerd 14 Borne	Gebouwen	14,32	8,90	248969,36	480170,51
25357	Bongerd 16 Borne	Gebouwen	14,31	8,90	248970,56	480164,63
25358	Bongerd 18 Borne	Gebouwen	14,29	8,80	248972,98	480152,88
25359	Bongerd 12 Borne	Gebouwen	14,32	9,00	248969,36	480170,51
25360	Bongerd 10 Borne	Gebouwen	14,34	9,00	248968,92	480186,61
25361	Bellefleur 19 Borne	Gebouwen	14,24	8,70	248932,11	480113,01
25362	Bellefleur 17 Borne	Gebouwen	14,26	8,60	248934,76	480123,07
25363	Bellefleur 15 Borne	Gebouwen	14,26	8,60	248934,76	480123,07
25364	Bellefleur 13 Borne	Gebouwen	14,14	8,70	248930,40	480144,35
25365	Bellefleur 11 Borne	Gebouwen	14,12	8,60	248919,04	480142,02
25366	Bellefleur 9 Borne	Gebouwen	14,19	8,80	248926,60	480162,54
25367	Bellefleur 7 Borne	Gebouwen	14,19	8,70	248926,60	480162,54
25368	Bellefleur 3 Borne	Gebouwen	14,23	8,70	248922,93	480180,85
25369	Bellefleur 5 Borne	Gebouwen	14,19	8,60	248920,22	480170,80
25370	Brinkstraat 7 Borne	Gebouwen	14,59	6,60	248675,22	480163,43
25371	Brinkstraat 5 Borne	Gebouwen	14,69	6,40	248689,66	480184,24
25372	Brinkstraat 6 Borne	Gebouwen	14,67	9,90	248662,91	480155,96
25373	Brinkstraat 4 Borne	Gebouwen	14,68	5,80	248651,13	480163,63
25374	Marktstraat 22b Borne	Gebouwen	14,17	3,60	248629,33	480186,66
25375	Marktstraat 22a Borne	Gebouwen	14,55	6,10	248632,59	480166,69
25376	Marktstraat 24 Borne	Gebouwen	14,34	8,70	248645,42	480189,73
25377	Brinkstraat 11 Borne	Gebouwen	14,60	8,30	248676,14	480153,83
25378	Brinkstraat 9 Borne	Gebouwen	14,59	6,50	248675,22	480163,43
25379	Brinkstraat 13 Borne	Gebouwen	14,34	7,20	248694,39	480132,39
25380	Brinkstraat 15 Borne	Gebouwen	14,63	7,20	248675,23	480133,47
25381	Oude Kerkstraat 26a Borne	Gebouwen	14,29	2,40	248619,40	480150,40
25382	Brinkstraat 17 Borne	Gebouwen	14,65	7,20	248674,98	480128,48
25383	Brinkstraat 21 Borne	Gebouwen	14,53	6,60	248681,67	480118,65
25384	Brinkstraat 12 Borne	Gebouwen	14,70	9,20	248644,01	480109,80
25385	Brinkstraat 27 Borne	Gebouwen	14,70	6,60	248678,28	480104,97
25386	Brinkstraat 23 Borne	Gebouwen	14,63	6,10	248672,83	480116,34
25387	Brinkstraat 31 Borne	Gebouwen	14,67	6,70	248700,12	480090,42
25388	Brinkstraat 16 Borne	Gebouwen	14,72	6,40	248651,21	480085,16
25389	Brinkstraat 14 Borne	Gebouwen	14,76	9,30	248663,73	480111,99
25390	Brinkstraat 33 Borne	Gebouwen	14,81	6,00	248699,53	480076,61
25391	de Pellenhof 18 Borne	Gebouwen	14,77	5,20	248672,00	480064,92

Model: 221130 Plansituatie 2037 - akoestisch onderzoek
Groep: (hoofdgroep)
Lijst van Gebouwen, voor rekenmethode Wegverkeerslawaai - RMG-2012, wegverkeer

Naam	Omschr.	Groep	Maaiveld	Rel.H	X-1	Y-1
25392	Watertorenstraat 4 Borne	Gebouwen	14,92	6,70	248697,30	480055,07
25393	de Pellenhof 17 Borne	Gebouwen	14,74	5,20	248664,22	480063,84
25394	de Pellenhof 16 Borne	Gebouwen	14,76	5,10	248671,80	480049,76
25395	de Pellenhof 15 Borne	Gebouwen	14,77	5,10	248663,95	480048,62
25397	25396_Brinkstraat Borne	Gebouwen	14,77	6,70	248683,40	480065,35
25398	Watertorenstraat 2 Borne	Gebouwen	14,87	6,60	248688,28	480056,31
25399	Geen verblijfsobject	Gebouwen	14,77	4,40	248701,54	480041,46
25400	de Pellenhof 14 Borne	Gebouwen	14,76	5,10	248664,86	480042,30
25401	de Pellenhof 13 Borne	Gebouwen	14,74	5,10	248674,54	480030,78
25402	Geen verblijfsobject	Gebouwen	14,47	5,00	248803,88	480069,88
25403	Geen verblijfsobject	Gebouwen	14,53	4,70	248800,37	480066,10
25405	25404_Watertorenstraat Borne	Gebouwen	14,58	8,10	248794,90	480054,41
25406	Meijershof 4 Borne	Gebouwen	14,69	7,70	248783,61	480139,21
25407	Geen verblijfsobject	Gebouwen	14,78	7,10	248784,04	480165,29
25409	25408_Meijershof Borne	Gebouwen	14,81	7,40	248759,09	480107,93
25410	Meijershof 2 Borne	Gebouwen	14,69	6,90	248784,97	480089,36
25411	Geen verblijfsobject	Gebouwen	15,00	4,90	248781,36	480064,52
25412	Ennekerdijk 38 Borne	Gebouwen	14,72	6,30	248767,79	480034,98
25413	Watertorenstraat 11 Borne	Gebouwen	14,76	5,00	248752,93	480064,46
25414	Geen verblijfsobject	Gebouwen	14,61	6,00	248747,71	480123,32
25415	Ennekerdijk 35 Borne	Gebouwen	14,75	8,10	248723,35	480035,15
25417	25416_Watertorenstraat Borne	Gebouwen	14,90	6,80	248726,97	480058,72
25418	Meijershof 1 Borne	Gebouwen	14,92	6,00	248753,87	480085,34
25419	Watertorenstraat 7 Borne	Gebouwen	14,91	6,30	248741,91	480068,30
25420	Watertorenstraat 9 Borne	Gebouwen	14,88	5,80	248739,10	480060,84
25421	Ennekerdijk 33 Borne	Gebouwen	14,74	6,80	248719,21	480030,93
25422	Geen verblijfsobject	Gebouwen	14,64	4,80	248701,97	480092,23
25423	Oude Deurningerweg 36 Borne	Gebouwen	14,04	8,10	249293,99	480055,06
25424	Oude Deurningerweg 38 Borne	Gebouwen	14,03	7,40	249312,61	480059,98
25425	Oude Deurningerweg 30 Borne	Gebouwen	14,08	6,10	249251,00	480040,15
25426	Oude Deurningerweg 32 Borne	Gebouwen	14,06	8,50	249268,14	480060,07
25427	Oude Deurningerweg 34 Borne	Gebouwen	14,05	7,90	249286,27	480058,51
25428	Suikerpeer 3 Borne	Gebouwen	14,28	7,90	249212,40	479995,58
25429	Mirabel 35 Borne	Gebouwen	14,07	7,00	249262,64	479994,43
25430	Mirabel 37 Borne	Gebouwen	13,99	7,70	249276,09	480006,34
25431	Suikerpeer 5 Borne	Gebouwen	14,28	8,40	249211,30	479988,82
25432	Suikerpeer 4 Borne	Gebouwen	14,35	8,20	249172,35	479985,28
25433	Suikerpeer 2 Borne	Gebouwen	14,37	7,80	249170,75	480000,25
25434	Suikerpeer 1 Borne	Gebouwen	14,33	7,50	249207,80	480012,72
25435	Oude Deurningerweg 26 Borne	Gebouwen	14,21	7,70	249192,41	480045,56
25436	Oude Deurningerweg 20 Borne	Gebouwen	14,17	7,70	249120,19	480024,34
25437	Oude Deurningerweg 22 Borne	Gebouwen	14,14	7,80	249147,17	480033,87
25438	Oude Deurningerweg 24 Borne	Gebouwen	14,17	7,60	249163,48	480038,99
25439	Oude Deurningerweg 16 Borne	Gebouwen	14,27	8,60	249082,15	479997,75
25440	Goudrenet 40 Borne	Gebouwen	14,23	8,60	249074,92	480044,32
25441	Goudrenet 38 Borne	Gebouwen	14,23	8,50	249079,56	480054,78
25442	Goudrenet 36 Borne	Gebouwen	14,28	8,50	249071,18	480062,57
25443	Goudrenet 34 Borne	Gebouwen	14,27	8,60	249075,90	480072,76
25444	Goudrenet 32 Borne	Gebouwen	14,27	8,70	249075,90	480072,76
25445	Bongerd 61 Borne	Gebouwen	14,25	9,00	249035,86	480047,93
25446	Bongerd 59 Borne	Gebouwen	14,24	8,90	249033,53	480053,28
25447	Bongerd 57 Borne	Gebouwen	14,22	9,00	249033,57	480059,10
25448	Bongerd 55 Borne	Gebouwen	14,24	9,00	249032,43	480064,69
25449	Goudrenet 28 Borne	Gebouwen	14,36	8,70	249057,61	480095,26
25450	Goudrenet 30 Borne	Gebouwen	14,34	8,70	249071,51	480094,05
25451	Bongerd 63 Borne	Gebouwen	14,26	8,80	249036,81	480030,92
25452	Bongerd 65 Borne	Gebouwen	14,29	8,90	249025,84	480028,67
25453	Bongerd 52 Borne	Gebouwen	14,24	8,70	248993,97	480010,17
25454	Bongerd 67 Borne	Gebouwen	14,25	8,90	249026,95	480023,27
25455	Bongerd 69 Borne	Gebouwen	14,18	8,80	249039,14	480019,58
25456	Bongerd 48 Borne	Gebouwen	14,26	8,60	249002,64	480023,59
25457	Bongerd 46 Borne	Gebouwen	14,32	8,90	248996,67	480038,57
25458	Bongerd 44 Borne	Gebouwen	14,31	9,00	248995,46	480044,44
25459	Bongerd 54 Borne	Gebouwen	14,20	8,60	249006,10	480006,86
25460	Bongerd 56 Borne	Gebouwen	14,24	8,60	248996,29	480004,83
25461	Bongerd 38 Borne	Gebouwen	14,29	8,90	248982,36	480053,99
25462	Bongerd 40 Borne	Gebouwen	14,29	9,10	248993,04	480056,20
25463	Bongerd 50 Borne	Gebouwen	14,26	8,80	248992,82	480015,76
25464	Bongerd 53 Borne	Gebouwen	14,24	8,90	249032,43	480064,69
25465	Bongerd 30 Borne	Gebouwen	14,34	8,60	248984,90	480095,44
25466	Bongerd 32 Borne	Gebouwen	14,31	8,60	248973,70	480083,60
25467	Bongerd 47 Borne	Gebouwen	14,35	8,40	249013,75	480101,42
25468	Bongerd 49 Borne	Gebouwen	14,36	8,70	249028,72	480095,02
25469	Bongerd 36 Borne	Gebouwen	14,37	8,60	248988,67	480077,24
25470	Bongerd 34 Borne	Gebouwen	14,31	8,50	248973,70	480083,60
25471	Bongerd 42 Borne	Gebouwen	14,28	9,00	248983,57	480048,12
25472	Oude Deurningerweg 10 Borne	Gebouwen	14,40	7,70	249041,62	479969,73

Model: 221130 Plansituatie 2037 - akoestisch onderzoek
Groep: (hoofdgroep)
Lijst van Gebouwen, voor rekenmethode Wegverkeerslawaai - RMG-2012, wegverkeer

Naam	Omschr.	Groep	Maaiveld	Rel.H	X-1	Y-1
25473	Oude Deurningerweg 12 Borne	Gebouwen	14,34	7,90	249056,55	479981,69
25474	Oude Deurningerweg 14 Borne	Gebouwen	14,36	8,40	249077,80	479984,80
25475	Bellefleur 37 Borne	Gebouwen	14,20	8,50	248958,91	480016,29
25476	Bellefleur 35 Borne	Gebouwen	14,17	8,50	248950,45	480023,97
25477	Bellefleur 31 Borne	Gebouwen	14,16	8,60	248939,06	480044,82
25478	Bellefleur 29 Borne	Gebouwen	14,25	8,70	248950,43	480047,17
25479	Bellefleur 25 Borne	Gebouwen	14,22	8,60	248946,22	480077,91
25480	Bellefleur 23 Borne	Gebouwen	14,22	8,80	248946,22	480077,91
25481	Bellefleur 21 Borne	Gebouwen	14,20	8,70	248941,13	480092,16
25482	Watertorenstraat 25 Borne	Gebouwen	13,50	6,90	248876,64	479995,89
25483	Geen verblijfsobject	Gebouwen	14,61	5,10	248751,32	479979,08
25484	Watertorenstraat 16 Borne	Gebouwen	14,60	7,20	248780,25	479984,51
25485	Watertorenstraat 14 Borne	Gebouwen	14,69	6,90	248768,19	480014,22
25486	Ennekerdijk 30 Borne	Gebouwen	14,60	7,20	248744,93	479980,76
25487	Geen verblijfsobject	Gebouwen	14,58	2,60	248724,27	479959,19
25488	Ennekerdijk 26 Borne	Gebouwen	14,50	5,80	248712,82	479964,53
25490	25489_Ennekerdijk Borne	Gebouwen	14,49	7,60	248719,86	479979,48
25491	Ennekerdijk 22 Borne	Gebouwen	14,49	5,60	248711,54	479958,54
25492	Ennekerdijk 24 Borne	Gebouwen	14,54	5,80	248718,70	479957,04
25493	Ennekerdijk 27 Borne	Gebouwen	14,49	6,90	248706,67	479979,77
25494	Brinkstraat 39 Borne	Gebouwen	14,71	6,90	248695,56	480028,75
25495	Ennekerdijk 31 Borne	Gebouwen	14,70	8,30	248705,04	480023,63
25496	Ennekerdijk 17 Borne	Gebouwen	14,41	6,00	248690,38	479960,71
25497	Ennekerdijk 23 Borne	Gebouwen	14,42	7,10	248705,08	479973,24
25498	Ennekerdijk 25 Borne	Gebouwen	14,49	7,10	248706,67	479979,77
25499	Ennekerdijk 32 Borne	Gebouwen	14,57	7,30	248746,41	480003,44
25500	de Pellenhof 11 Borne	Gebouwen	14,68	5,10	248675,33	480007,49
25501	de Pellenhof 12 Borne	Gebouwen	14,75	5,20	248666,69	480029,64
25502	de Pellenhof 9 Borne	Gebouwen	14,64	5,10	248669,57	480004,70
25503	de Pellenhof 10 Borne	Gebouwen	14,68	5,20	248675,33	480007,49
25504	de Pellenhof 7 Borne	Gebouwen	14,59	5,10	248658,03	479999,12
25505	de Pellenhof 8 Borne	Gebouwen	14,59	5,10	248658,03	479999,12
25506	de Pellenhof 6 Borne	Gebouwen	14,60	5,10	248648,83	480003,45
25507	de Pellenhof 5 Borne	Gebouwen	14,53	5,00	248646,50	479993,55
25508	de Pellenhof 4 Borne	Gebouwen	14,50	5,10	248629,45	480008,74
25509	de Pellenhof 3 Borne	Gebouwen	14,57	5,00	248635,50	480014,07
25510	Abraham ten Catestraat 13 Borne	Gebouwen	14,24	5,60	248623,90	479952,84
25511	Ennekerdijk 13 Borne	Gebouwen	14,34	6,70	248687,12	479941,06
25512	Ennekerdijk 15 Borne	Gebouwen	14,36	6,80	248697,82	479940,94
25513	Ennekerdijk 18 Borne	Gebouwen	14,51	5,90	248715,71	479937,35
25514	Ennekerdijk 20 Borne	Gebouwen	14,54	6,00	248723,09	479943,48
25515	Abraham ten Catestraat 17 Borne	Gebouwen	14,29	6,90	248635,56	479933,45
25516	Abraham ten Catestraat 19 Borne	Gebouwen	14,29	7,30	248621,44	479932,17
25517	Ennekerdijk 11 Borne	Gebouwen	14,31	8,60	248693,48	479919,59
25518	Ennekerdijk 14 Borne	Gebouwen	14,47	6,60	248704,11	479925,32
25519	Abraham ten Catestraat 23 Borne	Gebouwen	14,34	7,30	248624,61	479915,95
25520	Abraham ten Catestraat 21 Borne	Gebouwen	14,34	7,60	248632,46	479919,23
25521	Ennekerdijk 9 Borne	Gebouwen	14,31	9,30	248678,90	479914,78
25522	Ennekerdijk 12 Borne	Gebouwen	14,55	6,10	248723,25	479909,78
25523	Abraham ten Catestraat 25 Borne	Gebouwen	14,46	6,90	248636,19	479880,21
25524	Ennekerdijk 8 Borne	Gebouwen	14,36	8,20	248711,16	479870,62
25525	Ennekerdijk 10 Borne	Gebouwen	14,42	8,80	248726,45	479870,76
25526	Grotestraat 118 Borne	Gebouwen	14,48	6,50	248643,10	479872,38
25527	Zuid Esch 15 Borne	Gebouwen	14,48	5,90	248780,45	479854,58
25528	Zuid Esch 7 Borne	Gebouwen	14,70	6,40	248807,09	479880,88
25529	Zuid Esch 9 Borne	Gebouwen	14,75	6,00	248810,81	479855,25
25530	Grotestraat 133 Borne	Gebouwen	14,61	8,30	248619,00	479833,33
25531	Ennekerdijk 6 Borne	Gebouwen	14,44	5,90	248694,78	479838,86
25532	Geen verblijfsobject	Gebouwen	14,50	4,20	248694,17	479839,62
25533	Zuid Esch 1 Borne	Gebouwen	14,36	5,50	248746,17	479853,94
25534	Zuid Esch 3 Borne	Gebouwen	14,54	5,50	248755,46	479880,88
25535	Zuid Esch 5 Borne	Gebouwen	14,64	6,20	248758,47	479891,80
25536	Grotestraat 131 Borne	Gebouwen	14,58	8,20	248636,20	479832,02
25537	Grotestraat 110 Borne	Gebouwen	14,58	7,20	248674,63	479814,43
25538	Ennekerdijk 2 Borne	Gebouwen	14,49	7,00	248669,51	479830,92
25539	Zuid Esch 17 Borne	Gebouwen	14,92	5,40	248819,28	479818,99
25540	Zuid Esch 11 Borne	Gebouwen	14,65	6,80	248805,78	479829,72
25541	Zuid Esch 11a Borne	Gebouwen	14,48	5,90	248786,95	479851,68
25542	Geen verblijfsobject	Gebouwen	14,66	3,00	248627,18	479815,76
25543	Grotestraat 129 Borne	Gebouwen	14,66	8,30	248624,90	479814,62
25544	Aanslagsweg 53 Borne	Gebouwen	14,60	8,40	248643,32	479814,63
25546	25545_Grotestraat Borne	Gebouwen	14,63	6,60	248662,35	479805,24
25547	Zuid Esch 4 Borne	Gebouwen	14,62	5,70	248759,39	479802,38
25548	Zuid Esch 2 Borne	Gebouwen	14,61	5,90	248755,85	479805,45
25549	Bongerdsweg 5 Borne	Gebouwen	14,25	8,30	249317,36	479897,67
25550	Bongerdsweg 7 Borne	Gebouwen	14,25	7,70	249317,36	479897,67
25551	Suikerpeer 7 Borne	Gebouwen	14,13	7,70	249229,32	479965,05

Model: 221130 Plansituatie 2037 - akoestisch onderzoek
Groep: (hoofdgroep)
Lijst van Gebouwen, voor rekenmethode Wegverkeerslawaai - RMG-2012, wegverkeer

Naam	Omschr.	Groep	Maaiveld	Rel.H	X-1	Y-1
25552	Mirabel 23 Borne	Gebouwen	14,23	8,60	249179,04	479932,31
25553	Mirabel 25 Borne	Gebouwen	14,10	6,10	249207,00	479941,93
25554	Mirabel 29 Borne	Gebouwen	14,02	7,20	249239,52	479948,13
25555	Bongerdsweg 2 Borne	Gebouwen	14,22	9,00	249352,21	479926,69
25556	Roosjespeer 2 Borne	Gebouwen	14,47	7,70	249083,46	479965,51
25557	Roosjespeer 4 Borne	Gebouwen	14,50	7,60	249081,56	479955,23
25558	Roosjespeer 3 Borne	Gebouwen	14,49	7,90	249120,03	479961,52
25559	Roosjespeer 1 Borne	Gebouwen	14,45	7,90	249114,14	479987,78
25560	Roosjespeer 5 Borne	Gebouwen	14,48	7,50	249122,63	479950,35
25561	Suikerpeer 6 Borne	Gebouwen	14,32	8,90	249183,58	479981,03
25562	Suikerpeer 8 Borne	Gebouwen	14,26	7,30	249188,83	479967,00
25563	Roosjespeer 6 Borne	Gebouwen	14,52	8,70	249102,38	479935,75
25564	Roosjespeer 8 Borne	Gebouwen	14,59	8,00	249106,69	479919,78
25565	Roosjespeer 7 Borne	Gebouwen	14,43	7,60	249130,98	479941,92
25566	Mirabel 19 Borne	Gebouwen	14,34	7,10	249155,17	479912,77
25567	Mirabel 17 Borne	Gebouwen	14,46	7,40	249133,39	479898,28
25568	Baars 34 Borne	Gebouwen	14,16	8,70	249130,72	479835,81
25569	Baars 36 Borne	Gebouwen	14,10	8,80	249134,29	479846,85
25570	Baars 38 Borne	Gebouwen	14,10	8,80	249141,71	479838,07
25571	Baars 40 Borne	Gebouwen	14,08	8,60	249147,76	479838,09
25572	Baars 42 Borne	Gebouwen	14,07	8,60	249153,36	479839,24
25573	Baars 44 Borne	Gebouwen	14,02	8,40	249150,99	479850,32
25574	Baars 22 Borne	Gebouwen	14,22	8,60	249084,27	479836,85
25575	Baars 24 Borne	Gebouwen	14,19	8,60	249095,48	479838,88
25576	Baars 26 Borne	Gebouwen	14,18	8,80	249101,08	479840,03
25577	Baars 28 Borne	Gebouwen	14,17	8,80	249106,67	479841,18
25578	Baars 30 Borne	Gebouwen	14,17	8,80	249112,27	479842,32
25579	Baars 32 Borne	Gebouwen	14,22	8,70	249114,30	479832,43
25580	Mirabel 13 Borne	Gebouwen	14,57	8,50	249095,74	479902,69
25581	Watertorenstraat 23 Borne	Gebouwen	14,20	7,50	248848,76	479966,90
25582	Oude Deurningerweg 2 Borne	Gebouwen	14,32	8,30	248967,41	479949,70
25583	Oude Deurningerweg 4 Borne	Gebouwen	14,36	7,80	248977,53	479948,32
25584	Groene Juffer 2 Borne	Gebouwen	14,48	3,50	249007,53	479945,39
25585	Oude Deurningerweg 6 Borne	Gebouwen	14,43	7,00	248994,84	479955,43
25586	Oude Deurningerweg 8 Borne	Gebouwen	14,37	6,60	249009,05	479967,59
25587	Groene Juffer 3 Borne	Gebouwen	14,56	7,40	249045,56	479938,85
25588	Groene Juffer 1 Borne	Gebouwen	14,53	8,10	249052,75	479948,77
25589	Mirabel 9 Borne	Gebouwen	14,63	7,90	249058,16	479888,88
25590	Groene Juffer 5 Borne	Gebouwen	14,64	7,80	249049,77	479910,95
25591	Mirabel 5 Borne	Gebouwen	14,59	6,90	249011,26	479872,49
25592	Mirabel 7 Borne	Gebouwen	14,63	7,20	249025,74	479883,36
25593	Groene Juffer 6 Borne	Gebouwen	14,67	8,10	249023,42	479912,48
25594	Groene Juffer 4 Borne	Gebouwen	14,65	7,20	249007,96	479921,04
25595	Mirabel 1 Borne	Gebouwen	14,61	7,40	248976,62	479864,54
25596	Mirabel 3 Borne	Gebouwen	14,57	7,20	248994,57	479866,56
25597	Bellefleur 47 Borne	Gebouwen	14,55	7,20	248971,08	479891,72
25598	Bellefleur 45 Borne	Gebouwen	14,53	7,30	248982,13	479916,42
25599	Bellefleur 43 Borne	Gebouwen	14,42	9,30	248976,36	479925,71
25600	Geen verblijfsobject	Gebouwen	15,93	3,70	248906,09	479813,77
25601	Geen verblijfsobject	Gebouwen	15,84	33,80	248908,02	479831,90
25602	Watertorenstraat 24 Borne	Gebouwen	15,85	6,00	248881,19	479873,93
25603	Weerselosestraat 238 Borne	Gebouwen	13,75	7,20	248824,71	481231,79
25604	Weerselosestraat 240 Borne	Gebouwen	13,66	6,80	248832,94	481234,81
25605	Weerselosestraat 242 Borne	Gebouwen	13,59	6,20	248843,85	481245,71
25606	Kerkweg 2a Hertme	Gebouwen	13,09	6,70	248645,85	482858,85
25607	Oude Postweg 3a Hertme	Gebouwen	13,00	7,20	248728,37	482612,40
25608	Kerkweg 2 Hertme	Gebouwen	13,12	6,50	248656,23	482854,60
25609	Hertmerdwarsweg 51 Hertme	Gebouwen	13,42	6,10	248730,82	482519,89
25610	Zwartkotteweg 6 Hertme	Gebouwen	13,40	6,00	248776,84	482520,29
25611	Oude Postweg 5 Hertme	Gebouwen	12,49	5,90	248755,44	482607,72
25612	Oude Postweg 3 Hertme	Gebouwen	13,32	5,80	248621,83	482635,20
25613	Hertmerdwarsweg 31 Hertme	Gebouwen	13,26	6,40	248643,75	482441,61
25614	Kerkweg 2c Hertme	Gebouwen	13,52	2,70	248638,74	482578,18
25615	Oude Postweg 4 Hertme	Gebouwen	13,45	6,40	248649,99	482598,51
25616	Hertmerdwarsweg 27 Hertme	Gebouwen	13,27	6,80	248635,26	482429,48
25617	Hertmerdwarsweg 29 Hertme	Gebouwen	13,26	6,40	248631,39	482441,28
25618	Hertmerdwarsweg 17 Hertme	Gebouwen	13,24	6,20	248653,60	482399,72
25619	Hertmerdwarsweg 19 Hertme	Gebouwen	13,21	5,70	248657,84	482406,49
25620	Hertmerdwarsweg 13 Hertme	Gebouwen	13,25	6,00	248647,94	482391,01
25621	Hertmerdwarsweg 15 Hertme	Gebouwen	13,25	5,90	248647,94	482391,01
25622	Lage Weide 21 Hertme	Gebouwen	13,25	7,70	248681,48	482381,53
25623	Lage Weide 23 Hertme	Gebouwen	13,25	7,70	248681,48	482381,53
25624	Lage Weide 30 Hertme	Gebouwen	13,10	6,20	248710,65	482380,11
25625	Hertmerdwarsweg 10 Hertme	Gebouwen	13,28	6,20	248669,83	482361,06
25626	Lage Weide 28 Hertme	Gebouwen	13,09	6,70	248711,45	482372,92
25627	Haarlanden 1 Hertme	Gebouwen	13,20	5,70	248757,93	482317,10
25628	Lage Weide 22 Hertme	Gebouwen	13,26	6,00	248743,53	482326,99

Model: 221130 Plansituatie 2037 - akoestisch onderzoek
Groep: (hoofdgroep)
Lijst van Gebouwen, voor rekenmethode Wegverkeerslawaai - RMG-2012, wegverkeer

Naam	Omschr.	Groep	Maaiveld	Rel.H	X-1	Y-1
25629	Lage Weide 24 Hertme	Gebouwen	13,13	7,20	248729,07	482340,78
25630	Hertmerdwarsweg 8 Hertme	Gebouwen	13,19	6,00	248659,27	482340,83
25631	Hertmerdwarsweg 6 Hertme	Gebouwen	13,22	5,60	248642,04	482327,93
25632	Lage Weide 15 Hertme	Gebouwen	13,13	6,40	248708,72	482328,65
25633	Lage Weide 17 Hertme	Gebouwen	13,18	5,80	248709,75	482339,70
25634	Lage Weide 19 Hertme	Gebouwen	13,15	6,90	248689,64	482352,56
25635	Lage Weide 26 Hertme	Gebouwen	13,13	6,70	248718,81	482355,74
25636	Lage Weide 13 Hertme	Gebouwen	13,15	6,90	248710,33	482309,28
25637	Lage Weide 20 Hertme	Gebouwen	13,25	7,70	248744,35	482309,50
25638	Voorn 31 Borne	Gebouwen	14,15	8,50	249136,92	479722,11
25639	Zeelt 12 Borne	Gebouwen	14,15	7,60	249102,50	479670,33
25640	Zeelt 14 Borne	Gebouwen	14,13	8,10	249118,66	479673,60
25641	Zeelt 16 Borne	Gebouwen	14,09	8,30	249135,12	479676,96
25642	Zeelt 8 Borne	Gebouwen	14,25	8,20	249071,68	479663,92
25643	Zeelt 10 Borne	Gebouwen	14,19	7,20	249085,62	479665,88
25644	Brasem 11 Borne	Gebouwen	14,21	6,90	249113,15	479617,64
25645	Brasem 13 Borne	Gebouwen	14,17	6,20	249127,20	479627,76
25646	Brasem 15 Borne	Gebouwen	14,13	8,90	249146,84	479620,17
25647	Brasem 7 Borne	Gebouwen	14,30	5,50	249082,24	479616,36
25648	Brasem 9 Borne	Gebouwen	14,22	6,20	249099,27	479623,99
25649	Brasem 10 Borne	Gebouwen	14,20	7,90	249109,49	479575,52
25650	Brasem 12 Borne	Gebouwen	14,17	8,00	249120,20	479581,57
25651	Brasem 14 Borne	Gebouwen	14,12	6,30	249136,02	479588,74
25652	Brasem 16 Borne	Gebouwen	14,08	8,70	249153,36	479595,97
25653	Brasem 6 Borne	Gebouwen	14,33	5,20	249079,11	479580,63
25654	Brasem 8 Borne	Gebouwen	14,23	8,00	249102,03	479571,09
25655	Karper 11 Borne	Gebouwen	14,13	8,50	249134,53	479532,93
25656	Karper 13 Borne	Gebouwen	14,09	8,10	249148,96	479535,91
25657	Karper 15 Borne	Gebouwen	14,05	8,20	249162,36	479538,61
25658	Karper 7 Borne	Gebouwen	14,20	7,60	249106,38	479527,11
25659	Karper 9 Borne	Gebouwen	14,18	7,90	249119,82	479541,67
25660	Karper 3 Borne	Gebouwen	14,31	8,20	249073,49	479523,32
25661	Karper 5 Borne	Gebouwen	14,27	8,00	249087,70	479524,88
25662	Zuid Esch 23 Borne	Gebouwen	14,46	5,90	248856,85	479734,14
25663	Zuid Esch 21 Borne	Gebouwen	14,47	6,10	248868,27	479759,26
25664	Zuid Esch 29 Borne	Gebouwen	14,65	6,50	248899,41	479726,80
25665	Zuid Esch 31 Borne	Gebouwen	15,28	6,00	248915,89	479739,02
25666	Zuid Esch 25 Borne	Gebouwen	14,51	6,70	248863,59	479726,63
25667	Zuid Esch 27 Borne	Gebouwen	14,62	5,90	248882,46	479714,50
25668	Zuid Esch 39 Borne	Gebouwen	14,57	6,60	248872,78	479692,74
25669	Zuid Esch 37 Borne	Gebouwen	14,68	5,20	248890,95	479693,13
25670	Zuid Esch 43 Borne	Gebouwen	14,38	5,70	248885,96	479642,49
25671	Zuid Esch 41 Borne	Gebouwen	14,47	5,80	248866,90	479661,48
25672	Zuid Esch 49 Borne	Gebouwen	14,77	6,50	248921,80	479645,59
25673	Zuid Esch 33 Borne	Gebouwen	14,90	6,10	248922,02	479686,82
25674	Zuid Esch 35 Borne	Gebouwen	14,56	6,30	248904,70	479675,87
25675	Zuid Esch 53a Borne	Gebouwen	14,72	0,00	248937,32	479642,91
25676	Zeelt 2 Borne	Gebouwen	14,60	7,60	249023,99	479642,46
25677	Zeelt 4 Borne	Gebouwen	14,41	8,00	249036,94	479656,81
25678	Zeelt 6 Borne	Gebouwen	14,31	7,40	249060,38	479661,75
25679	Zuid Esch 28 Borne	Gebouwen	14,43	6,40	248868,47	479621,03
25680	Zuid Esch 45 Borne	Gebouwen	14,36	5,70	248882,39	479637,68
25681	Zuid Esch 47 Borne	Gebouwen	14,53	6,70	248912,04	479640,76
25682	Zuid Esch 32 Borne	Gebouwen	14,52	7,10	248863,61	479596,12
25683	Zuid Esch 30 Borne	Gebouwen	14,50	6,70	248863,58	479606,49
25684	Zuid Esch 53 Borne	Gebouwen	14,34	6,80	248912,02	479607,56
25685	Zuid Esch 51 Borne	Gebouwen	14,50	6,40	248942,58	479605,74
25686	Brasem 3 Borne	Gebouwen	14,53	7,60	249056,51	479617,21
25687	Brasem 5 Borne	Gebouwen	14,41	6,20	249071,96	479612,66
25688	Zuid Esch 55 Borne	Gebouwen	14,42	6,30	248896,49	479597,80
25689	Zuid Esch 36 Borne	Gebouwen	14,48	6,50	248867,75	479573,26
25690	Zuid Esch 34 Borne	Gebouwen	14,49	6,50	248867,66	479587,76
25691	Zuid Esch 59 Borne	Gebouwen	14,53	5,50	248904,06	479565,54
25692	Zuid Esch 57 Borne	Gebouwen	14,56	6,10	248910,13	479572,72
25693	Zuid Esch 61 Borne	Gebouwen	14,53	6,70	248913,35	479553,26
25694	Brasem 4 Borne	Gebouwen	14,35	8,20	249063,50	479577,52
25695	Zuid Esch 63 Borne	Gebouwen	14,60	7,00	248922,48	479526,97
25696	Zuid Esch 65 Borne	Gebouwen	14,55	6,40	248955,81	479518,57
25697	Zuid Esch 40 Borne	Gebouwen	14,40	5,80	248880,46	479540,99
25698	Zuid Esch 38 Borne	Gebouwen	14,39	5,80	248881,27	479556,08
25699	Zuid Esch 42 Borne	Gebouwen	14,54	5,80	248876,51	479512,09
25700	Zuid Esch 67 Borne	Gebouwen	14,56	5,80	248943,64	479505,15
25701	Grotestraat 101 Borne	Gebouwen	14,39	7,20	248705,35	479624,16
25702	Grotestraat 99 Borne	Gebouwen	14,44	6,90	248712,86	479606,68
25703	Grotestraat 97 Borne	Gebouwen	14,64	8,00	248737,54	479610,10
25704	Oude Hengeloseweg 8 Borne	Gebouwen	14,36	6,80	248691,34	479620,38
25705	Oude Hengeloseweg 12 Borne	Gebouwen	14,34	7,00	248684,64	479610,28

Model: 221130 Plansituatie 2037 - akoestisch onderzoek
Groep: (hoofdgroep)
Lijst van Gebouwen, voor rekenmethode Wegverkeerslawaai - RMG-2012, wegverkeer

Naam	Omschr.	Groep	Maaiveld	Rel.H	X-1	Y-1
25706	Oude Hengeloseweg 10 Borne	Gebouwen	14,37	7,00	248692,20	479614,12
25707	Oude Hengeloseweg 14 Borne	Gebouwen	14,35	7,00	248685,13	479606,77
25708	Oude Hengeloseweg 16 Borne	Gebouwen	14,34	7,00	248686,35	479597,93
25710	25709_Grotestraat Borne	Gebouwen	14,67	7,20	248743,58	479595,42
25711	Grotestraat 93 Borne	Gebouwen	14,67	7,60	248743,58	479595,42
25712	Grotestraat 91 Borne	Gebouwen	14,60	6,60	248734,84	479579,53
25713	Oude Hengeloseweg 20 Borne	Gebouwen	14,31	7,00	248687,05	479578,58
25714	Oude Hengeloseweg 18 Borne	Gebouwen	14,33	6,90	248687,38	479591,61
25715	Oude Hengeloseweg 24 Borne	Gebouwen	14,36	6,90	248695,84	479573,47
25716	Oude Hengeloseweg 22 Borne	Gebouwen	14,32	6,90	248694,99	479579,66
25717	Oude Hengeloseweg 26 Borne	Gebouwen	14,41	7,00	248696,68	479567,27
25718	Geen verblijfsobject	Gebouwen	14,59	4,30	248733,57	479559,82
25719	Grotestraat 89 Borne	Gebouwen	14,68	6,50	248746,93	479584,23
25720	Oude Hengeloseweg 30 Borne	Gebouwen	14,50	6,90	248690,58	479553,81
25721	Oude Hengeloseweg 28 Borne	Gebouwen	14,52	6,80	248698,38	479554,87
25722	Oude Hengeloseweg 11 Borne	Gebouwen	14,52	7,60	248721,42	479536,63
25723	Oude Hengeloseweg 9 Borne	Gebouwen	14,52	6,80	248720,68	479542,93
25724	Oude Hengeloseweg 13 Borne	Gebouwen	14,57	6,80	248734,81	479531,57
25725	Oude Hengeloseweg 30a Borne	Gebouwen	14,47	7,40	248689,22	479545,51
25726	Oude Hengeloseweg 17 Borne	Gebouwen	14,55	7,70	248722,55	479520,73
25727	Oude Hengeloseweg 15 Borne	Gebouwen	14,55	7,70	248722,55	479520,73
25728	Oude Hengeloseweg 32 Borne	Gebouwen	14,63	7,10	248709,24	479519,49
25729	Morseltdijk 15 Borne	Gebouwen	14,22	6,80	248643,59	479614,29
25730	Morseltdijk 13 Borne	Gebouwen	14,23	6,50	248645,43	479620,35
25731	Morseltdijk 19 Borne	Gebouwen	14,24	6,90	248641,75	479608,23
25732	Morseltdijk 17 Borne	Gebouwen	14,24	6,90	248641,75	479608,23
25733	Morseltdijk 23 Borne	Gebouwen	14,26	6,70	248645,87	479593,74
25734	Morseltdijk 21 Borne	Gebouwen	14,24	6,80	248638,07	479596,12
25735	Morseltdijk 25 Borne	Gebouwen	14,23	6,50	248643,39	479578,67
25736	Morseltdijk 27 Borne	Gebouwen	14,23	6,60	248643,39	479578,67
25737	Morseltdijk 29 Borne	Gebouwen	14,24	6,70	248632,00	479569,00
25738	Morseltdijk 33 Borne	Gebouwen	14,34	7,00	248628,27	479557,02
25739	Morseltdijk 31 Borne	Gebouwen	14,29	6,70	248630,13	479562,99
25740	Morseltdijk 35 Borne	Gebouwen	14,35	6,90	248635,99	479554,62
25741	Grotestraat 68 Borne	Gebouwen	14,83	7,90	248762,24	479627,74
25743	25742_Grotestraat Borne	Gebouwen	14,91	6,60	248756,64	479609,57
25744	Grotestraat 62 Borne	Gebouwen	14,94	7,50	248767,24	479605,75
25745	Grotestraat 66 Borne	Gebouwen	14,90	7,40	248791,81	479592,98
25746	Grotestraat 58 Borne	Gebouwen	14,85	7,10	248781,13	479582,47
25747	Grotestraat 60 Borne	Gebouwen	14,87	7,20	248760,82	479597,32
25749	25748_Grotestraat Borne	Gebouwen	14,70	7,50	248751,28	479575,95
25750	Grotestraat 54 Borne	Gebouwen	14,81	7,70	248776,22	479571,87
25751	Geen verblijfsobject	Gebouwen	14,74	5,90	248803,96	479563,33
25752	Grotestraat 52 Borne	Gebouwen	14,82	6,50	248779,44	479551,66
25753	Grotestraat 50 Borne	Gebouwen	14,82	6,40	248779,44	479551,66
25754	Grotestraat 83 Borne	Gebouwen	14,63	5,50	248740,22	479547,74
25755	Grotestraat 79 Borne	Gebouwen	14,71	7,30	248751,46	479519,17
25756	Grotestraat 81 Borne	Gebouwen	14,71	7,70	248765,73	479534,78
25757	Grotestraat 48 Borne	Gebouwen	14,74	6,70	248795,52	479545,80
25758	Grotestraat 44 Borne	Gebouwen	14,89	6,20	248794,82	479516,83
25759	Grotestraat 46 Borne	Gebouwen	14,79	6,30	248806,80	479525,00
25760	Grotestraat 42 Borne	Gebouwen	14,89	6,10	248794,82	479516,83
25762	25761_Grotestraat Borne	Gebouwen	14,74	4,60	248759,05	479521,64
25763	Geen verblijfsobject	Gebouwen	14,69	5,50	248745,85	479515,40
25764	Morseltdijk 53 Borne	Gebouwen	14,37	6,80	248559,40	479436,11
25765	Morseltdijk 46 Borne	Gebouwen	14,26	6,40	248560,47	479489,72
25766	Morseltdijk 51 Borne	Gebouwen	14,32	6,40	248572,71	479447,41
25767	Morseltdijk 54 Borne	Gebouwen	14,47	7,70	248551,18	479459,98
25768	Morseltdijk 56 Borne	Gebouwen	14,47	8,60	248538,37	479453,03
25769	Morseltdijk 60 Borne	Gebouwen	14,46	8,20	248535,26	479438,29
25770	Morseltdijk 58 Borne	Gebouwen	14,47	8,20	248538,31	479452,94
25771	Morseltdijk 62 Borne	Gebouwen	14,49	7,90	248541,51	479434,30
25772	Morseltdijk 55a Borne	Gebouwen	14,36	6,90	248553,87	479427,30
25773	Morseltdijk 55 Borne	Gebouwen	14,37	7,10	248559,40	479436,11
25774	Woolderweg 75 Borne	Gebouwen	14,33	7,10	248521,58	479466,08
25775	Morseltdijk 64 Borne	Gebouwen	14,41	2,90	248524,75	479430,15
25776	Europastraat 50b Borne	Gebouwen	14,28	7,30	248506,04	479464,02
25778	25777_Woolderweg Borne	Gebouwen	14,32	7,40	248489,18	479429,99
25779	Woolderweg 52 Borne	Gebouwen	14,20	6,80	248490,87	479501,51
25780	Zuid Esch 73 Borne	Gebouwen	14,55	6,00	248973,36	479486,23
25781	Zuid Esch 52 Borne	Gebouwen	14,60	5,90	248957,18	479447,38
25782	Zuid Esch 54 Borne	Gebouwen	14,54	7,10	248960,40	479453,85
25783	Grotestraat 8 Borne	Gebouwen	14,94	7,10	248968,82	479381,02
25784	Grotestraat 6 Borne	Gebouwen	14,81	6,10	248976,80	479388,28
25785	Grotestraat 10 Borne	Gebouwen	14,71	4,60	248966,73	479405,03
25786	Oude Hengeloseweg 38 Borne	Gebouwen	14,72	6,50	248716,80	479368,78
25787	Oude Hengeloseweg 36 Borne	Gebouwen	14,52	3,90	248686,82	479374,15

Model: 221130 Plansituatie 2037 - akoestisch onderzoek
Groep: (hoofdgroep)
Lijst van Gebouwen, voor rekenmethode Wegverkeerslawaai - RMG-2012, wegverkeer

Naam	Omschr.	Groep	Maaiveld	Rel.H	X-1	Y-1
25788	van Heemskerkstraat 39a Borne	Gebouwen	14,52	3,30	248686,82	479374,15
25789	van Heemskerkstraat 37 Borne	Gebouwen	14,36	8,00	248657,08	479379,34
25790	van Heemskerkstraat 39 Borne	Gebouwen	14,34	7,90	248661,44	479372,44
25791	van Heemskerkstraat 35 Borne	Gebouwen	14,35	7,90	248653,45	479380,75
25792	van Heemskerkstraat 27 Borne	Gebouwen	14,33	8,00	248613,97	479395,87
25793	Meteoorstraat 9 Borne	Gebouwen	14,19	7,20	248403,89	479398,90
25794	Haarlanden 2 Hertme	Gebouwen	13,27	7,60	248738,81	482300,58
25795	Hertmerdwarsweg 4a Hertme	Gebouwen	13,26	5,30	248636,76	482295,59
25796	Lage Weide 11 Hertme	Gebouwen	13,23	7,30	248694,90	482295,52
25797	Hertmerdwarsweg 4 Hertme	Gebouwen	13,24	6,00	248643,80	482310,81
25798	Hertmerdwarsweg 2 Hertme	Gebouwen	13,26	7,20	248637,71	482295,01
25799	Lage Weide 5 Hertme	Gebouwen	13,24	7,40	248692,09	482273,56
25800	Lage Weide 7 Hertme	Gebouwen	13,24	8,00	248692,09	482273,56
25801	Lage Weide 9 Hertme	Gebouwen	13,23	7,10	248703,52	482290,22
25802	Lage Weide 16 Hertme	Gebouwen	13,26	6,80	248729,74	482280,27
25803	Lage Weide 18 Hertme	Gebouwen	13,31	7,10	248724,83	482296,06
25804	Haarlanden 6 Hertme	Gebouwen	13,27	6,90	248767,67	482274,26
25805	Haarlanden 8 Hertme	Gebouwen	13,39	5,40	248786,70	482268,08
25806	Lage Weide 14 Hertme	Gebouwen	13,24	6,90	248709,39	482271,16
25807	Kolklanden 36 Hertme	Gebouwen	13,20	6,90	248739,90	482252,46
25808	Hertmerweg 26 Hertme	Gebouwen	13,27	6,40	248647,69	482261,35
25809	Lage Weide 1 Hertme	Gebouwen	13,30	7,00	248660,06	482243,89
25810	Lage Weide 3 Hertme	Gebouwen	13,32	6,60	248670,25	482263,80
25811	Kolklanden 34 Hertme	Gebouwen	13,25	7,30	248752,04	482244,89
25812	Kolklanden 32 Hertme	Gebouwen	13,37	7,60	248769,89	482247,70
25813	Kolklanden 1 Hertme	Gebouwen	13,31	7,10	248730,85	482223,94
25814	Kolklanden 3 Hertme	Gebouwen	13,29	7,40	248740,35	482229,79
25815	Lage Weide 12 Hertme	Gebouwen	13,32	7,10	248696,17	482249,88
25816	Hertmerweg 24 Hertme	Gebouwen	13,22	6,50	248636,38	482233,08
25817	Hertmerweg 22 Hertme	Gebouwen	13,16	6,50	248641,33	482223,24
25818	Lage Weide 8 Hertme	Gebouwen	13,25	6,20	248685,69	482228,05
25819	Lage Weide 4 Hertme	Gebouwen	13,21	6,90	248650,56	482187,85
25820	Kolklanden 6 Hertme	Gebouwen	13,22	6,50	248706,61	482190,47
25821	Kolklanden 4 Hertme	Gebouwen	13,24	6,60	248710,92	482201,75
25822	Kolklanden 2 Hertme	Gebouwen	13,24	6,50	248710,92	482201,75
25823	Lage Weide 2 Hertme	Gebouwen	13,19	7,30	248657,39	482176,76
25824	Hertmerweg 20a Hertme	Gebouwen	13,20	6,50	248663,20	482166,26
25825	Lage Weide 6 Hertme	Gebouwen	13,16	6,40	248656,76	482206,55
25826	Hertmerweg 15 Hertme	Gebouwen	12,97	7,70	248633,91	482154,34
25827	Hertmerweg 13 Hertme	Gebouwen	13,04	6,80	248650,27	482145,68
25828	Hertmerweg 11 Hertme	Gebouwen	13,03	6,90	248658,48	482134,02
25829	Hertmerweg 20 Hertme	Gebouwen	13,08	6,50	248681,75	482149,03
25830	Hertmerweg 18 Hertme	Gebouwen	13,20	6,70	248701,70	482140,66
25831	Hertmerweg 16 Hertme	Gebouwen	13,21	6,40	248702,22	482139,92
25832	Hertmerweg 14 Hertme	Gebouwen	13,15	6,50	248696,13	482124,86
25833	Hertmerweg 7 Hertme	Gebouwen	13,04	5,50	248678,81	482100,95
25834	Hertmerweg 10 Hertme	Gebouwen	13,17	8,10	248714,94	482096,05
25835	Hertmerweg 12 Hertme	Gebouwen	13,20	7,40	248722,96	482116,49
25836	Hertmerweg 9 Hertme	Gebouwen	13,03	7,10	248670,83	482116,48
25837	Hertmerweg 8 Hertme	Gebouwen	13,17	8,00	248714,94	482096,05
25838	Hertmerweg 6 Hertme	Gebouwen	13,10	5,90	248731,15	482096,35
25839	Hertmerweg 4 Hertme	Gebouwen	12,92	7,70	248748,21	482061,66
25840	Geen verblijfsobject	Gebouwen	12,96	3,10	248707,25	482064,46
25841	Hertmerweg 3 Hertme	Gebouwen	13,06	5,90	248704,77	482072,99
25842	Hertmerweg 5a Hertme	Gebouwen	13,05	7,00	248686,24	482094,59
25843	Hertmerweg 2 Hertme	Gebouwen	12,92	7,50	248748,21	482061,66
25844	Oude Postweg 6 Hertme	Gebouwen	13,70	6,60	248950,99	482603,96
25845	Zwartkotteweg 4 Hertme	Gebouwen	13,11	6,80	249008,75	482314,17
25846	Bartelinksweg 2 Hertme	Gebouwen	13,82	8,20	248912,25	481558,88
25847	Weerselosestraat 301 Hertme	Gebouwen	13,72	6,60	248944,99	481551,73
25848	Oude Postweg 8 Hertme	Gebouwen	13,52	4,90	249001,62	482635,95
25849	Geen verblijfsobject	Gebouwen	13,98	5,70	249288,51	482244,35
25850	Weerselosestraat 232 Borne	Gebouwen	13,88	8,40	248785,27	481219,64
25851	Weerselosestraat 234 Borne	Gebouwen	13,88	8,30	248785,27	481219,64
25852	Weerselosestraat 226 Borne	Gebouwen	13,90	8,30	248760,93	481209,74
25853	Weerselosestraat 228 Borne	Gebouwen	13,90	7,90	248760,93	481209,74
25854	Weerselosestraat 230 Borne	Gebouwen	13,86	8,20	248774,37	481224,94
25855	Weerselosestraat 236 Borne	Gebouwen	13,93	6,60	248802,96	481236,13
25856	Weerselosestraat 244 Borne	Gebouwen	13,59	6,20	248843,85	481245,71
25857	Weerselosestraat 295 Borne	Gebouwen	14,07	8,00	248706,90	481197,15
25858	Weerselosestraat 224 Borne	Gebouwen	13,88	8,20	248751,82	481215,74
25859	Pinksterbloem 34 Borne	Gebouwen	13,93	6,60	248819,43	481202,09
25860	Pinksterbloem 32 Borne	Gebouwen	13,82	6,30	248838,78	481191,99
25861	Pinksterbloem 30 Borne	Gebouwen	13,76	6,30	248842,94	481202,96
25862	Pinksterbloem 61 Borne	Gebouwen	13,93	8,20	248798,49	481201,33
25863	Pinksterbloem 59 Borne	Gebouwen	13,95	8,10	248787,71	481191,18
25864	Pinksterbloem 57 Borne	Gebouwen	13,97	8,20	248789,72	481185,84

Model: 221130 Plansituatie 2037 - akoestisch onderzoek
Groep: (hoofdgroep)
Lijst van Gebouwen, voor rekenmethode Wegverkeerslawaai - RMG-2012, wegverkeer

Naam	Omschr.	Groep	Maaiveld	Rel.H	X-1	Y-1
25865	Zevenblad 16 Borne	Gebouwen	14,29	7,20	248630,07	481189,07
25866	Zevenblad 14 Borne	Gebouwen	14,21	7,20	248640,45	481190,65
25867	Weerselosestraat 291 Borne	Gebouwen	14,09	8,30	248698,02	481188,90
25868	Weerselosestraat 293 Borne	Gebouwen	14,06	8,30	248706,93	481195,22
25869	Weerselosestraat 218 Borne	Gebouwen	13,97	8,10	248744,04	481176,04
25870	Weerselosestraat 220 Borne	Gebouwen	14,08	8,00	248732,34	481197,06
25871	Weerselosestraat 222 Borne	Gebouwen	14,10	8,30	248743,08	481199,38
25872	Pinksterbloem 55 Borne	Gebouwen	13,97	7,90	248789,72	481185,84
25873	Weerselosestraat 289 Borne	Gebouwen	14,01	8,10	248707,39	481170,96
25874	Weerselosestraat 287 Borne	Gebouwen	14,01	8,20	248707,42	481168,98
25875	Boterbloem 21 Borne	Gebouwen	14,01	7,30	248775,78	481172,04
25876	Boterbloem 23 Borne	Gebouwen	14,01	7,70	248775,78	481172,04
25877	Weerselosestraat 214 Borne	Gebouwen	13,95	8,10	248730,58	481164,39
25878	Weerselosestraat 216 Borne	Gebouwen	13,91	8,10	248730,48	481170,09
25879	Pinksterbloem 53 Borne	Gebouwen	13,79	7,50	248830,59	481164,62
25880	Pinksterbloem 51 Borne	Gebouwen	13,79	7,40	248830,59	481164,62
25881	Pinksterbloem 49 Borne	Gebouwen	13,73	7,50	248837,59	481177,65
25882	Zevenblad 6 Borne	Gebouwen	14,15	8,10	248658,55	481163,66
25883	Zevenblad 8 Borne	Gebouwen	14,17	8,10	248655,80	481181,78
25884	Zevenblad 10 Borne	Gebouwen	14,20	8,30	248668,66	481190,87
25885	Zevenblad 12 Borne	Gebouwen	14,18	8,30	248654,60	481189,65
25886	Zevenblad 20 Borne	Gebouwen	14,22	6,90	248640,24	481163,32
25887	Zevenblad 18 Borne	Gebouwen	14,20	7,20	248643,15	481172,86
25888	Weerselosestraat 202 Borne	Gebouwen	13,96	6,70	248731,20	481131,41
25889	Weerselosestraat 204 Borne	Gebouwen	13,97	6,70	248742,98	481137,07
25890	Weerselosestraat 206 Borne	Gebouwen	13,89	6,70	248739,69	481142,43
25891	Weerselosestraat 208 Borne	Gebouwen	13,96	6,80	248731,00	481142,26
25892	Weerselosestraat 210 Borne	Gebouwen	14,00	8,10	248730,69	481158,69
25893	Weerselosestraat 212 Borne	Gebouwen	14,00	8,10	248730,69	481158,69
25894	Weerselosestraat 198 Borne	Gebouwen	13,90	6,70	248725,09	481104,75
25895	Weerselosestraat 200 Borne	Gebouwen	13,93	6,60	248726,85	481109,88
25896	Weerselosestraat 194 Borne	Gebouwen	13,90	6,70	248726,43	481092,66
25897	Weerselosestraat 196 Borne	Gebouwen	13,90	6,70	248731,59	481096,82
25898	Weerselosestraat 283 Borne	Gebouwen	13,99	7,70	248707,16	481134,82
25899	Weerselosestraat 285 Borne	Gebouwen	14,09	8,30	248698,51	481162,63
25900	Weerselosestraat 279 Borne	Gebouwen	13,96	7,20	248695,93	481115,93
25901	Weerselosestraat 281 Borne	Gebouwen	13,95	7,40	248701,00	481124,38
25902	Weerselosestraat 275 Borne	Gebouwen	13,95	7,70	248696,89	481095,22
25903	Weerselosestraat 277 Borne	Gebouwen	13,99	7,40	248688,40	481109,63
25904	Zevenblad 1 Borne	Gebouwen	14,03	7,30	248680,35	481124,36
25905	Weerselosestraat 271 Borne	Gebouwen	13,99	7,30	248686,90	481090,46
25906	Weerselosestraat 273 Borne	Gebouwen	13,95	7,30	248696,89	481095,22
25907	Zevenblad 2 Borne	Gebouwen	14,15	8,10	248659,75	481155,83
25908	Zevenblad 4 Borne	Gebouwen	14,15	8,40	248658,55	481163,66
25909	Zevenblad 27 Borne	Gebouwen	14,16	7,70	248660,59	481093,17
25910	Zevenblad 5 Borne	Gebouwen	14,16	7,40	248655,86	481124,29
25911	Zevenblad 3 Borne	Gebouwen	14,07	7,30	248672,39	481135,89
25912	Zevenblad 23 Borne	Gebouwen	14,23	7,40	248642,92	481088,93
25913	Zevenblad 25 Borne	Gebouwen	14,20	7,20	248652,68	481104,04
25914	Zevenblad 11 Borne	Gebouwen	14,24	7,30	248637,97	481121,60
25915	Zevenblad 9 Borne	Gebouwen	14,24	7,40	248637,97	481121,60
25916	Zevenblad 7 Borne	Gebouwen	14,23	8,00	248647,64	481118,20
25917	Zevenblad 19 Borne	Gebouwen	14,21	7,60	248625,05	481086,19
25918	Zevenblad 21 Borne	Gebouwen	14,22	7,40	248633,01	481093,84
25919	Zevenblad 24 Borne	Gebouwen	14,24	7,20	248645,85	481155,06
25920	Zevenblad 22 Borne	Gebouwen	14,24	7,00	248645,85	481155,06
25921	Weerselosestraat 248 Borne	Gebouwen	13,76	6,30	248866,45	481242,90
25922	Weerselosestraat 250 Borne	Gebouwen	13,76	6,90	248879,79	481227,04
25923	Weerselosestraat 252 Borne	Gebouwen	13,76	7,20	248882,26	481225,90
25924	Weerselosestraat 254 Borne	Gebouwen	13,79	6,00	248896,03	481209,73
25925	Weerselosestraat 246 Borne	Gebouwen	13,73	6,50	248858,08	481233,91
25926	Pinksterbloem 28 Borne	Gebouwen	13,88	7,10	248858,82	481192,77
25927	Pinksterbloem 26 Borne	Gebouwen	13,83	7,00	248864,17	481203,75
25928	Pinksterbloem 47 Borne	Gebouwen	13,70	7,50	248858,36	481171,78
25929	Pinksterbloem 22 Borne	Gebouwen	13,67	7,00	248880,84	481179,37
25930	Pinksterbloem 24 Borne	Gebouwen	13,81	6,40	248889,64	481191,59
25931	Pinksterbloem 45 Borne	Gebouwen	13,72	7,80	248856,80	481162,44
25932	Pinksterbloem 43 Borne	Gebouwen	13,72	7,10	248856,80	481162,44
25933	Pinksterbloem 18 Borne	Gebouwen	13,67	6,60	248887,39	481144,27
25934	Pinksterbloem 20 Borne	Gebouwen	13,63	6,10	248890,08	481165,80
25935	Pinksterbloem 37 Borne	Gebouwen	13,92	7,20	248861,97	481129,83
25936	Pinksterbloem 39 Borne	Gebouwen	13,80	7,40	248866,14	481145,70
25937	Pinksterbloem 41 Borne	Gebouwen	13,73	7,20	248870,43	481155,49
25938	Pinksterbloem 14 Borne	Gebouwen	13,69	5,80	248892,53	481122,81
25939	Pinksterbloem 16 Borne	Gebouwen	13,67	6,30	248901,09	481136,51
25940	Pinksterbloem 25 Borne	Gebouwen	13,72	7,10	248877,59	481110,21
25941	Pinksterbloem 12 Borne	Gebouwen	13,53	6,30	248906,55	481104,98

Model: 221130 Plansituatie 2037 - akoestisch onderzoek
Groep: (hoofdgroep)
Lijst van Gebouwen, voor rekenmethode Wegverkeerslawaai - RMG-2012, wegverkeer

Naam	Omschr.	Groep	Maaiveld	Rel.H	X-1	Y-1
25942	Pinksterbloem 21 Borne	Gebouwen	13,75	7,50	248872,49	481099,79
25943	Pinksterbloem 23 Borne	Gebouwen	13,78	7,30	248865,67	481102,40
25944	Pinksterbloem 19 Borne	Gebouwen	13,77	7,50	248875,43	481081,06
25945	Pinksterbloem 10 Borne	Gebouwen	13,59	6,40	248905,61	481098,63
25946	Pinksterbloem 27 Borne	Gebouwen	13,78	7,50	248847,34	481103,27
25947	Boterbloem 17 Borne	Gebouwen	13,90	7,70	248760,17	481151,08
25948	Boterbloem 19 Borne	Gebouwen	13,92	7,60	248773,72	481157,11
25949	Boterbloem 18 Borne	Gebouwen	13,90	6,60	248797,73	481143,80
25950	Boterbloem 20 Borne	Gebouwen	13,90	6,80	248802,85	481151,88
25951	Boterbloem 22 Borne	Gebouwen	13,91	6,00	248805,67	481157,62
25952	Boterbloem 15 Borne	Gebouwen	13,91	7,70	248760,30	481145,38
25953	Boterbloem 13 Borne	Gebouwen	13,91	7,70	248760,44	481139,68
25954	Boterbloem 11 Borne	Gebouwen	13,91	7,90	248760,44	481139,68
25955	Pinksterbloem 33 Borne	Gebouwen	13,81	7,40	248846,04	481124,29
25956	Pinksterbloem 35 Borne	Gebouwen	13,80	7,00	248844,66	481132,98
25957	Boterbloem 9 Borne	Gebouwen	13,97	6,50	248774,50	481123,52
25958	Boterbloem 16 Borne	Gebouwen	13,89	6,60	248803,85	481133,21
25959	Pinksterbloem 31 Borne	Gebouwen	13,81	7,40	248835,70	481131,52
25960	Boterbloem 7 Borne	Gebouwen	13,97	5,80	248774,50	481123,52
25961	Pinksterbloem 29 Borne	Gebouwen	13,78	7,50	248845,87	481112,52
25962	Boterbloem 10 Borne	Gebouwen	13,86	6,80	248796,88	481094,69
25963	Boterbloem 12 Borne	Gebouwen	13,92	6,40	248798,53	481112,76
25964	Boterbloem 14 Borne	Gebouwen	13,91	6,30	248803,86	481111,60
25965	Boterbloem 8 Borne	Gebouwen	13,85	6,50	248799,98	481094,00
25966	Boterbloem 1 Borne	Gebouwen	13,89	6,40	248765,56	481089,98
25967	Boterbloem 3 Borne	Gebouwen	13,93	6,70	248773,15	481099,54
25968	Boterbloem 5 Borne	Gebouwen	13,93	6,40	248761,54	481102,22
25969	Boterbloem 6 Borne	Gebouwen	13,84	6,50	248795,40	481078,51
25970	Paardebloem 2 Borne	Gebouwen	13,85	6,50	248758,02	481072,34
25971	Paardebloem 4 Borne	Gebouwen	13,83	6,40	248751,02	481065,10
25972	Boterbloem 2 Borne	Gebouwen	13,79	7,60	248787,25	481045,63
25973	Boterbloem 4 Borne	Gebouwen	13,83	6,30	248782,52	481061,48
25974	Pinksterbloem 7 Borne	Gebouwen	13,75	6,30	248814,52	481050,74
25975	Pinksterbloem 9 Borne	Gebouwen	13,74	6,20	248822,47	481060,22
25976	Pinksterbloem 11 Borne	Gebouwen	13,77	5,90	248814,75	481066,11
25977	Pinksterbloem 4 Borne	Gebouwen	13,63	4,00	248839,24	481040,51
25978	Pinksterbloem 6 Borne	Gebouwen	13,59	3,80	248845,15	481039,29
25979	Pinksterbloem 2 Borne	Gebouwen	13,62	3,90	248838,58	481028,53
25980	Paardebloem 5 Borne	Gebouwen	13,77	7,30	248789,43	481013,39
25981	Paardebloem 7 Borne	Gebouwen	13,78	7,70	248783,66	481018,40
25982	Paardebloem 9 Borne	Gebouwen	13,83	7,20	248766,01	481018,43
25983	Paardebloem 11 Borne	Gebouwen	13,83	7,20	248766,01	481018,43
25984	Paardebloem 1 Borne	Gebouwen	13,73	8,10	248809,92	481022,05
25985	Paardebloem 3 Borne	Gebouwen	13,73	7,80	248809,92	481022,05
25986	Blauwgras 116 Borne	Gebouwen	13,84	5,50	248763,04	480985,49
25987	Blauwgras 112 Borne	Gebouwen	13,84	5,70	248774,27	480982,94
25988	Blauwgras 114 Borne	Gebouwen	13,84	5,70	248768,66	480984,21
25989	Blauwgras 110 Borne	Gebouwen	13,84	5,50	248774,27	480982,94
25990	Blauwgras 108 Borne	Gebouwen	13,82	5,70	248791,70	480989,46
25991	Blauwgras 106 Borne	Gebouwen	13,84	5,60	248789,44	480979,49
25992	Blauwgras 102 Borne	Gebouwen	13,93	5,70	248800,67	480976,94
25993	Blauwgras 104 Borne	Gebouwen	13,93	5,60	248800,67	480976,94
25994	Blauwgras 118 Borne	Gebouwen	13,89	5,60	248747,87	480988,94
25995	Blauwgras 120 Borne	Gebouwen	13,89	5,50	248747,87	480988,94
25996	Paardebloem 15 Borne	Gebouwen	13,94	7,20	248735,62	481022,82
25997	Paardebloem 6 Borne	Gebouwen	13,84	6,50	248745,72	481066,30
25998	Paardebloem 8 Borne	Gebouwen	13,86	6,60	248747,65	481074,79
25999	Blauwgras 124 Borne	Gebouwen	13,92	5,50	248736,63	480991,49
26000	Blauwgras 122 Borne	Gebouwen	13,92	5,60	248736,63	480991,49
26001	Paardebloem 10 Borne	Gebouwen	13,84	5,90	248734,47	481069,09
26002	Paardebloem 19 Borne	Gebouwen	13,84	6,90	248729,64	481045,62
26003	Paardebloem 17 Borne	Gebouwen	13,86	6,90	248727,64	481037,15
26004	Blauwgras 130 Borne	Gebouwen	13,93	5,50	248717,23	481007,60
26005	Blauwgras 128 Borne	Gebouwen	13,93	5,50	248717,23	481007,60
26006	Blauwgras 126 Borne	Gebouwen	13,95	5,50	248721,44	480997,45
26007	Paardebloem 12 Borne	Gebouwen	13,85	6,80	248724,05	481073,00
26008	Paardebloem 14 Borne	Gebouwen	13,85	5,60	248724,05	481073,00
26009	Blauwgras 132 Borne	Gebouwen	13,97	5,40	248709,06	481000,25
26010	Weerselosestraat 190 Borne	Gebouwen	13,86	6,60	248704,77	481039,21
26011	Weerselosestraat 192 Borne	Gebouwen	13,85	6,50	248709,40	481044,00
26012	Weerselosestraat 188 Borne	Gebouwen	13,95	5,40	248696,37	481016,28
26013	Weerselosestraat 184 Borne	Gebouwen	13,98	5,50	248686,18	481012,09
26014	Weerselosestraat 186 Borne	Gebouwen	13,98	5,50	248686,18	481012,09
26015	Weerselosestraat 269 Borne	Gebouwen	13,97	7,40	248680,13	481083,89
26016	Weerselosestraat 265 Borne	Gebouwen	13,98	7,20	248671,04	481067,38
26017	Weerselosestraat 267 Borne	Gebouwen	14,03	7,00	248671,20	481073,69
26018	Weerselosestraat 261 Borne	Gebouwen	14,13	7,60	248654,21	481045,11

Model: 221130 Plansituatie 2037 - akoestisch onderzoek
Groep: (hoofdgroep)
Lijst van Gebouwen, voor rekenmethode Wegverkeerslawaai - RMG-2012, wegverkeer

Naam	Omschr.	Groep	Maaiveld	Rel.H	X-1	Y-1
26019	Weerselosestraat 263 Borne	Gebouwen	14,03	7,40	248661,97	481051,31
26020	Weerselosestraat 259 Borne	Gebouwen	14,10	7,20	248652,45	481035,39
26021	Weerselosestraat 255 Borne	Gebouwen	14,19	7,00	248637,62	481024,13
26022	Weerselosestraat 257 Borne	Gebouwen	14,09	7,30	248643,93	481030,75
26023	Weerselosestraat 253 Borne	Gebouwen	14,21	7,40	248629,78	481020,97
26024	Weerselosestraat 251 Borne	Gebouwen	14,21	7,40	248629,78	481020,97
26025	Zevenblad 31 Borne	Gebouwen	14,14	6,30	248631,71	481045,61
26026	Buntgras 23 Borne	Gebouwen	13,98	7,00	248800,83	480923,62
26027	Buntgras 21 Borne	Gebouwen	13,99	6,90	248800,90	480913,79
26028	Blauwgras 115 Borne	Gebouwen	13,87	5,70	248792,90	480941,02
26029	Blauwgras 113 Borne	Gebouwen	13,88	5,70	248798,61	480944,99
26030	Buntgras 19 Borne	Gebouwen	13,91	7,00	248790,02	480923,55
26031	Buntgras 23a Borne	Gebouwen	13,96	2,70	248806,21	480932,98
26032	Buntgras 17 Borne	Gebouwen	13,90	6,90	248784,60	480923,52
26033	Blauwgras 117 Borne	Gebouwen	13,78	5,60	248787,02	480955,06
26034	Blauwgras 119 Borne	Gebouwen	13,82	5,70	248787,10	480944,86
26035	Blauwgras 121 Borne	Gebouwen	13,80	5,60	248775,54	480947,17
26036	Buntgras 13 Borne	Gebouwen	13,87	6,90	248779,19	480923,48
26037	Buntgras 15 Borne	Gebouwen	13,87	6,90	248779,19	480923,48
26038	Blauwgras 125 Borne	Gebouwen	13,77	5,60	248764,03	480947,04
26039	Blauwgras 123 Borne	Gebouwen	13,80	5,60	248775,54	480947,17
26040	Blauwgras 127 Borne	Gebouwen	13,77	5,60	248764,03	480947,04
26041	Buntgras 11 Borne	Gebouwen	13,81	7,00	248767,49	480931,17
26042	Buntgras 9 Borne	Gebouwen	13,78	7,00	248756,53	480931,08
26043	Buntgras 5 Borne	Gebouwen	13,79	7,00	248745,70	480930,99
26044	Buntgras 7 Borne	Gebouwen	13,81	7,10	248751,14	480921,18
26045	Blauwgras 129 Borne	Gebouwen	13,80	5,50	248749,79	480955,62
26046	Blauwgras 131 Borne	Gebouwen	13,81	5,50	248743,92	480965,69
26047	Blauwgras 66 Borne	Gebouwen	13,90	5,40	249025,19	480884,42
26048	Blauwgras 68 Borne	Gebouwen	13,73	5,90	248991,55	480906,84
26049	Blauwgras 72 Borne	Gebouwen	13,58	6,10	248962,44	480911,07
26050	Blauwgras 70 Borne	Gebouwen	13,67	5,80	248976,99	480911,67
26051	Blauwgras 76 Borne	Gebouwen	13,73	6,40	248932,74	480912,83
26052	Blauwgras 74 Borne	Gebouwen	13,55	6,30	248944,53	480911,11
26053	Blauwgras 78 Borne	Gebouwen	13,97	4,60	248907,51	480909,84
26054	Blauwgras 80 Borne	Gebouwen	13,97	4,70	248907,51	480909,84
26055	Blauwgras 82 Borne	Gebouwen	13,73	3,80	248901,70	480927,39
26056	Blauwgras 90 Borne	Gebouwen	13,81	5,40	248877,52	480913,53
26057	Blauwgras 88 Borne	Gebouwen	13,82	5,20	248885,25	480908,24
26058	Blauwgras 86 Borne	Gebouwen	13,82	4,60	248885,25	480908,24
26059	Pinksterbloem 17 Borne	Gebouwen	13,80	7,50	248874,19	481071,19
26060	Blauwgras 84 Borne	Gebouwen	13,73	4,80	248901,70	480927,39
26061	Pinksterbloem 13 Borne	Gebouwen	13,82	7,50	248852,92	481067,72
26062	Pinksterbloem 15 Borne	Gebouwen	13,82	7,50	248852,92	481067,72
26063	Pinksterbloem 8 Borne	Gebouwen	13,59	3,80	248852,54	481044,78
26064	Buntgras 6 Borne	Gebouwen	13,81	7,10	248745,23	480904,90
26065	Buntgras 2 Borne	Gebouwen	13,94	6,80	248727,23	480904,73
26066	Buntgras 4 Borne	Gebouwen	13,84	6,90	248732,93	480891,20
26067	Buntgras 1 Borne	Gebouwen	13,80	6,90	248740,29	480930,94
26068	Buntgras 3 Borne	Gebouwen	13,80	7,10	248740,29	480930,94
26069	Zwenkgras 2 Borne	Gebouwen	13,84	7,40	248709,45	480917,26
26070	Helmgras 22 Borne	Gebouwen	13,82	6,90	248715,54	480957,72
26071	Blauwgras 135 Borne	Gebouwen	13,81	5,60	248738,18	480965,62
26072	Blauwgras 133 Borne	Gebouwen	13,81	5,50	248738,18	480965,62
26073	Helmgras 20 Borne	Gebouwen	13,81	6,90	248706,07	480956,13
26074	Zwenkgras 9 Borne	Gebouwen	13,91	7,60	248706,55	480868,28
26075	Zwenkgras 7 Borne	Gebouwen	13,91	6,90	248700,56	480868,20
26076	Zwenkgras 5 Borne	Gebouwen	13,90	7,40	248709,05	480886,33
26077	Zwenkgras 3 Borne	Gebouwen	13,90	7,10	248700,42	480886,19
26078	Zwenkgras 1 Borne	Gebouwen	13,99	7,40	248693,41	480895,12
26079	Helmgras 18 Borne	Gebouwen	13,85	7,10	248687,38	480955,99
26080	Zwenkgras 8 Borne	Gebouwen	13,89	7,30	248684,44	480925,21
26081	Zwenkgras 6 Borne	Gebouwen	13,94	7,30	248692,75	480927,87
26082	Zwenkgras 4 Borne	Gebouwen	13,95	7,40	248701,03	480925,34
26083	Zwenkgras 12 Borne	Gebouwen	13,90	7,30	248676,17	480919,02
26084	Zwenkgras 10 Borne	Gebouwen	13,89	7,30	248684,44	480925,21
26085	Zwenkgras 16 Borne	Gebouwen	13,80	5,80	248662,85	480892,47
26086	Zwenkgras 14 Borne	Gebouwen	13,80	5,60	248662,85	480892,47
26087	Zwenkgras 22 Borne	Gebouwen	13,78	6,00	248669,00	480867,47
26088	Zwenkgras 20 Borne	Gebouwen	13,79	5,40	248664,00	480875,79
26089	Zwenkgras 18 Borne	Gebouwen	13,82	5,50	248678,84	480884,25
26090	Helmgras 14 Borne	Gebouwen	13,83	7,10	248677,98	480960,50
26091	Helmgras 16 Borne	Gebouwen	13,83	6,90	248677,98	480960,50
26092	Kamgras 25 Borne	Gebouwen	14,08	5,60	248632,13	480928,66
26093	Weerselosestraat 178 Borne	Gebouwen	14,03	6,20	248639,55	480951,28
26094	Weerselosestraat 180 Borne	Gebouwen	14,06	7,00	248643,89	480960,18
26095	Kamgras 21 Borne	Gebouwen	14,09	5,60	248627,20	480920,77

Model: 221130 Plansituatie 2037 - akoestisch onderzoek
Groep: (hoofdgroep)
Lijst van Gebouwen, voor rekenmethode Wegverkeerslawaai - RMG-2012, wegverkeer

Naam	Omschr.	Groep	Maaiveld	Rel.H	X-1	Y-1
26096	Kamgras 22 Borne	Gebouwen	14,05	7,80	248621,40	480865,27
26097	Struisgras 47 Borne	Gebouwen	13,90	7,00	248842,45	480866,57
26098	Struisgras 49 Borne	Gebouwen	13,87	6,90	248843,76	480874,77
26099	Struisgras 51 Borne	Gebouwen	13,83	7,20	248842,57	480882,96
26100	Struisgras 43 Borne	Gebouwen	13,85	6,60	248852,41	480858,30
26101	Struisgras 53 Borne	Gebouwen	13,84	6,50	248853,38	480891,07
26102	Struisgras 55 Borne	Gebouwen	13,80	7,60	248836,46	480899,41
26103	Struisgras 57 Borne	Gebouwen	13,81	7,60	248844,79	480915,82
26104	Struisgras 41 Borne	Gebouwen	13,99	7,20	248835,13	480842,03
26105	Struisgras 37 Borne	Gebouwen	13,90	7,00	248835,00	480828,47
26106	Struisgras 39 Borne	Gebouwen	13,97	7,30	248847,84	480841,95
26107	Struisgras 33 Borne	Gebouwen	13,87	7,10	248834,90	480809,17
26108	Zwenkgras 64 Borne	Gebouwen	13,89	7,90	248802,91	480835,56
26109	Zwenkgras 66 Borne	Gebouwen	13,89	7,00	248802,91	480835,56
26110	Zwenkgras 74 Borne	Gebouwen	13,93	7,10	248794,48	480861,25
26111	Zwenkgras 76 Borne	Gebouwen	13,91	7,10	248800,41	480879,75
26112	Zwenkgras 78 Borne	Gebouwen	13,88	7,00	248792,96	480879,72
26113	Zwenkgras 80 Borne	Gebouwen	13,89	7,00	248801,92	480888,93
26114	Zwenkgras 70 Borne	Gebouwen	13,94	7,30	248787,61	480852,22
26115	Zwenkgras 72 Borne	Gebouwen	13,95	7,30	248800,55	480861,29
26116	Zwenkgras 62 Borne	Gebouwen	13,91	6,90	248793,77	480822,46
26117	Zwenkgras 60 Borne	Gebouwen	13,93	7,30	248784,92	480826,40
26118	Zwenkgras 58 Borne	Gebouwen	13,90	7,30	248767,31	480826,22
26119	Zwenkgras 23 Borne	Gebouwen	13,89	7,10	248763,73	480860,21
26120	Buntgras 12 Borne	Gebouwen	13,83	7,10	248768,48	480886,77
26121	Zwenkgras 56 Borne	Gebouwen	13,90	7,10	248767,31	480826,22
26122	Buntgras 10 Borne	Gebouwen	13,83	7,20	248754,39	480891,40
26123	Zwenkgras 17 Borne	Gebouwen	13,89	6,80	248736,57	480863,75
26124	Zwenkgras 19 Borne	Gebouwen	13,91	7,20	248753,06	480858,16
26125	Zwenkgras 21 Borne	Gebouwen	13,89	6,90	248763,74	480850,90
26126	Buntgras 8 Borne	Gebouwen	13,81	7,20	248745,23	480904,90
26127	Zwenkgras 52 Borne	Gebouwen	13,93	7,10	248749,54	480829,56
26128	Zwenkgras 54 Borne	Gebouwen	13,91	6,80	248755,56	480822,15
26129	Struisgras 44 Borne	Gebouwen	13,85	7,40	248929,59	480842,41
26130	Blauwgras 99 Borne	Gebouwen	13,79	6,40	248935,93	480874,47
26131	Struisgras 13 Borne	Gebouwen	13,93	5,40	248926,29	480809,55
26132	Struisgras 15 Borne	Gebouwen	13,95	5,20	248935,88	480809,44
26133	Struisgras 48 Borne	Gebouwen	13,86	7,10	248913,69	480842,48
26134	Struisgras 46 Borne	Gebouwen	13,85	7,20	248921,63	480845,35
26135	Blauwgras 101 Borne	Gebouwen	13,77	6,30	248915,96	480884,42
26136	Blauwgras 103 Borne	Gebouwen	13,77	6,40	248915,96	480884,42
26137	Struisgras 19 Borne	Gebouwen	13,88	5,10	248913,47	480824,51
26138	Struisgras 17 Borne	Gebouwen	13,89	4,90	248913,43	480819,53
26139	Struisgras 52 Borne	Gebouwen	13,84	6,40	248895,76	480852,41
26140	Struisgras 50 Borne	Gebouwen	13,86	6,90	248913,69	480842,48
26141	Blauwgras 107 Borne	Gebouwen	13,74	6,40	248895,97	480884,57
26142	Blauwgras 105 Borne	Gebouwen	13,77	6,40	248895,87	480874,31
26143	Struisgras 25 Borne	Gebouwen	13,93	5,30	248873,34	480824,80
26144	Struisgras 23 Borne	Gebouwen	13,91	5,10	248893,33	480824,64
26145	Struisgras 21 Borne	Gebouwen	13,88	5,10	248903,34	480824,56
26146	Blauwgras 109 Borne	Gebouwen	13,80	6,20	248881,90	480878,83
26147	Struisgras 56 Borne	Gebouwen	13,88	6,40	248875,72	480842,10
26148	Struisgras 54 Borne	Gebouwen	13,87	6,60	248895,67	480841,84
26149	Struisgras 27 Borne	Gebouwen	13,92	5,30	248863,34	480826,87
26150	Struisgras 29 Borne	Gebouwen	14,00	5,00	248863,40	480815,24
26151	Struisgras 45 Borne	Gebouwen	13,89	6,50	248843,64	480858,35
26152	Blauwgras 111 Borne	Gebouwen	13,83	6,30	248875,97	480874,21
26153	Struisgras 58 Borne	Gebouwen	13,88	6,60	248875,77	480852,59
26154	Geen verblijfsobject	Gebouwen	16,05	9,00	249447,92	481939,84
26155	Weerselosestraat 303 Hertme	Gebouwen	13,83	6,80	249345,48	482180,00
26156	Meulenbroeksweg 1 Hertme	Gebouwen	14,53	7,00	249811,19	481974,00
26157	Zwartkotteweg 2e Hertme	Gebouwen	13,90	3,30	249650,29	481858,79
26158	Zwartkotteweg 1 Hertme	Gebouwen	13,97	3,60	249607,80	481801,84
26159	Wetering 1a Hertme	Gebouwen	13,81	3,30	249630,34	481802,48
26160	Wetering 2a Hertme	Gebouwen	14,59	2,70	249714,21	481755,59
26161	Weerselosestraat 306 Hertme	Gebouwen	13,72	7,60	249226,67	481721,74
26162	Weteringsdwarsweg 1 Hertme	Gebouwen	13,87	7,00	249436,82	481691,33
26163	Weerselosestraat 304 Hertme	Gebouwen	13,71	5,90	249208,50	481688,72
26164	Zwartkotteweg 2b Hertme	Gebouwen	12,96	6,10	249053,47	482275,92
26165	Geen verblijfsobject	Gebouwen	14,36	7,00	249814,59	481709,35
26166	Wetering 1 Hertme	Gebouwen	14,54	6,00	249796,63	481753,26
26167	Veldhuisweg 2 Hertme	Gebouwen	14,53	6,50	249640,64	481443,40
26168	Weteringsdwarsweg 3 Hertme	Gebouwen	14,62	8,70	249565,57	481535,77
26169	Weerselosestraat 302 Hertme	Gebouwen	13,86	6,00	249155,91	481585,88
26170	Veldhuisweg 1 Hertme	Gebouwen	14,46	6,80	249482,65	481154,54
26171	Geen verblijfsobject	Gebouwen	13,42	3,00	249162,88	481062,53
26173	26172_Piepersveldweg Hertme	Gebouwen	14,27	5,60	249929,96	481091,40

Model: 221130 Plansituatie 2037 - akoestisch onderzoek
Groep: (hoofdgroep)
Lijst van Gebouwen, voor rekenmethode Wegverkeerslawaai - RMG-2012, wegverkeer

Naam	Omschr.	Groep	Maaiveld	Rel.H	X-1	Y-1
26174	Geen verblijfsobject	Gebouwen	14,65	6,40	249726,58	481056,93
26175	Piepersveldweg 7 Hertme	Gebouwen	14,27	7,00	249744,95	481013,51
26176	Aalderinksweg 2 Hertme	Gebouwen	13,95	7,60	249070,89	481098,31
26177	Reukgras 10 Borne	Gebouwen	13,90	6,10	249082,16	480892,95
26178	Reukgras 12 Borne	Gebouwen	13,76	6,00	249087,23	480900,05
26179	Reukgras 9 Borne	Gebouwen	13,91	5,60	249030,84	480890,96
26180	Reukgras 7 Borne	Gebouwen	13,93	5,90	249048,08	480891,79
26181	Reukgras 6 Borne	Gebouwen	13,99	6,10	249087,57	480824,83
26182	Reukgras 8 Borne	Gebouwen	13,75	6,60	249111,25	480811,65
26183	Piepersveldweg 12 Borne	Gebouwen	14,49	6,50	249779,45	480847,87
26184	Reukgras 3 Borne	Gebouwen	14,04	6,30	249066,55	480856,38
26185	Reukgras 5 Borne	Gebouwen	13,94	6,20	249061,30	480879,96
26186	Blauwgras 56 Borne	Gebouwen	13,96	5,30	249066,21	480800,48
26187	Reukgras 2 Borne	Gebouwen	13,95	6,70	249060,94	480820,88
26188	Reukgras 4 Borne	Gebouwen	13,97	6,60	249070,13	480829,64
26189	Reukgras 1 Borne	Gebouwen	14,04	6,70	249069,60	480857,76
26190	Blauwgras 58 Borne	Gebouwen	14,12	6,00	249050,46	480836,05
26191	Blauwgras 60 Borne	Gebouwen	14,00	5,60	249038,16	480854,04
26192	Blauwgras 62 Borne	Gebouwen	13,94	6,20	249030,92	480869,42
26193	Blauwgras 64 Borne	Gebouwen	13,90	5,70	249031,64	480887,47
26194	Blauwgras 77 Borne	Gebouwen	14,05	6,70	249015,93	480826,26
26195	Blauwgras 79 Borne	Gebouwen	14,01	6,80	249024,08	480830,11
26196	Blauwgras 85 Borne	Gebouwen	13,87	6,80	249002,60	480853,05
26197	Blauwgras 81 Borne	Gebouwen	13,95	6,90	249008,69	480841,64
26198	Blauwgras 83 Borne	Gebouwen	13,93	6,80	249007,40	480844,38
26199	Blauwgras 87 Borne	Gebouwen	13,83	7,00	248997,27	480865,96
26200	Struisgras 24 Borne	Gebouwen	14,02	7,50	249001,71	480794,77
26201	Blauwgras 73 Borne	Gebouwen	13,94	6,90	249026,95	480802,90
26202	Struisgras 28 Borne	Gebouwen	13,92	7,00	248977,10	480805,39
26203	Struisgras 26 Borne	Gebouwen	13,95	7,00	248986,67	480809,93
26204	Blauwgras 91 Borne	Gebouwen	13,81	6,90	248978,83	480874,96
26205	Blauwgras 89 Borne	Gebouwen	13,82	5,80	248991,36	480872,69
26206	Struisgras 32 Borne	Gebouwen	13,90	7,10	248970,30	480819,76
26207	Struisgras 30 Borne	Gebouwen	13,96	7,20	248979,86	480824,27
26208	Struisgras 34 Borne	Gebouwen	13,86	7,00	248963,52	480834,15
26209	Struisgras 38 Borne	Gebouwen	13,81	6,70	248958,32	480854,42
26210	Struisgras 36 Borne	Gebouwen	13,82	7,00	248965,13	480843,76
26211	Struisgras 40 Borne	Gebouwen	13,86	6,80	248945,68	480852,32
26212	Struisgras 42 Borne	Gebouwen	13,87	6,70	248945,63	480845,19
26213	Blauwgras 97 Borne	Gebouwen	13,79	6,50	248935,93	480874,47
26214	Blauwgras 95 Borne	Gebouwen	13,80	7,20	248956,85	480875,14
26215	Blauwgras 93 Borne	Gebouwen	13,80	6,00	248963,15	480879,60
26216	Oude Almeloseweg 37 Borne	Gebouwen	16,20	6,00	248210,58	480305,62
26217	van Cleeffstraat 6 Borne	Gebouwen	16,35	6,00	248191,38	480294,55
26219	26218_Grotestraat Borne	Gebouwen	15,62	10,10	248213,94	480128,91
26220	Stationsstraat 5 Borne	Gebouwen	16,00	11,80	248210,07	480039,34
26222	26221_Grotestraat Borne	Gebouwen	15,90	6,50	248202,21	480171,80
26223	Geen verblijfsobject	Gebouwen	16,04	4,20	248191,44	480189,73
26224	Geen verblijfsobject	Gebouwen	15,92	7,10	248187,53	479954,72
26225	Cuba 8 Borne	Gebouwen	15,62	5,90	248204,82	479883,09
26226	Cuba 1b Borne	Gebouwen	15,66	6,40	248198,51	479869,58
26227	Piepersveldweg 9 Hertme	Gebouwen	14,64	5,50	250018,36	481189,73
26228	Vedergras 41 Borne	Gebouwen	13,81	6,00	248835,02	480781,19
26229	Vedergras 39 Borne	Gebouwen	13,78	6,20	248824,91	480782,52
26230	Struisgras 31 Borne	Gebouwen	13,87	7,10	248832,23	480806,31
26231	Vedergras 45 Borne	Gebouwen	13,77	6,50	248822,33	480765,01
26232	Vedergras 51 Borne	Gebouwen	13,83	6,10	248834,82	480736,59
26233	Vedergras 49 Borne	Gebouwen	13,78	6,40	248820,10	480747,44
26234	Vedergras 47 Borne	Gebouwen	13,81	6,40	248835,19	480754,42
26236	26235_Wetering Hertme	Gebouwen	14,13	6,90	249969,19	481561,39
26237	Wetering 3 Hertme	Gebouwen	13,99	5,10	249952,05	481583,27
26238	Hoge Horst 3 Hertme	Gebouwen	12,54	6,10	248327,41	483241,50
26239	Kerkweg 3 Hertme	Gebouwen	12,98	6,80	248544,12	482928,52
26240	Kerkweg 5 Hertme	Gebouwen	12,99	6,00	248507,46	482987,22
26241	Vedergras 37 Borne	Gebouwen	13,74	5,10	248802,80	480772,84
26242	Vedergras 43 Borne	Gebouwen	13,77	6,50	248822,33	480765,01
26243	Vedergras 33 Borne	Gebouwen	13,77	5,10	248798,13	480784,10
26244	Vedergras 35 Borne	Gebouwen	13,74	5,00	248802,80	480772,84
26245	Vedergras 54 Borne	Gebouwen	13,75	7,10	248793,78	480719,48
26246	Vedergras 48 Borne	Gebouwen	13,71	7,20	248775,55	480746,89
26247	Vedergras 50 Borne	Gebouwen	13,73	6,30	248794,33	480752,81
26248	Vedergras 52 Borne	Gebouwen	13,74	7,20	248798,54	480740,91
26249	Vedergras 31 Borne	Gebouwen	13,74	4,90	248790,63	480772,48
26250	Vedergras 29 Borne	Gebouwen	13,79	5,00	248786,43	480785,73
26251	Vedergras 44 Borne	Gebouwen	13,71	6,80	248767,34	480752,89
26252	Vedergras 46 Borne	Gebouwen	13,73	7,00	248769,03	480744,96
26253	Vedergras 25 Borne	Gebouwen	13,76	5,00	248762,92	480776,29

Model: 221130 Plansituatie 2037 - akoestisch onderzoek
Groep: (hoofdgroep)
Lijst van Gebouwen, voor rekenmethode Wegverkeerslawaai - RMG-2012, wegverkeer

Naam	Omschr.	Groep	Maaiveld	Rel.H	X-1	Y-1
26254	Vedergras 27 Borne	Gebouwen	13,76	5,00	248762,92	480776,29
26255	Vedergras 23 Borne	Gebouwen	13,81	5,00	248751,20	480779,91
26256	Vedergras 40 Borne	Gebouwen	13,79	7,70	248757,14	480726,67
26257	Vedergras 42 Borne	Gebouwen	13,75	7,00	248757,93	480749,32
26258	Vedergras 38 Borne	Gebouwen	13,77	7,70	248748,07	480722,19
26259	Vedergras 21 Borne	Gebouwen	13,84	5,00	248745,41	480780,71
26260	Zwenkgras 24 Borne	Gebouwen	13,80	5,80	248649,84	480850,55
26261	Zwenkgras 13 Borne	Gebouwen	13,92	6,80	248727,68	480850,06
26262	Zwenkgras 15 Borne	Gebouwen	13,92	6,90	248727,68	480850,06
26263	Zwenkgras 11 Borne	Gebouwen	13,91	7,50	248703,80	480859,23
26264	Zwenkgras 26 Borne	Gebouwen	13,80	6,00	248649,84	480850,55
26265	Zwenkgras 48 Borne	Gebouwen	14,03	7,80	248729,28	480827,52
26266	Zwenkgras 50 Borne	Gebouwen	13,98	7,10	248729,26	480835,14
26267	Zwenkgras 36 Borne	Gebouwen	13,84	7,30	248674,38	480835,87
26268	Zwenkgras 38 Borne	Gebouwen	13,91	7,40	248687,96	480826,16
26269	Zwenkgras 30 Borne	Gebouwen	13,92	5,40	248650,50	480825,53
26270	Zwenkgras 28 Borne	Gebouwen	13,82	5,70	248656,30	480843,77
26271	Zwenkgras 42 Borne	Gebouwen	13,97	7,90	248704,54	480826,32
26272	Zwenkgras 40 Borne	Gebouwen	13,91	7,90	248687,96	480826,16
26273	Zwenkgras 44 Borne	Gebouwen	13,99	7,30	248712,87	480824,18
26274	Zwenkgras 46 Borne	Gebouwen	13,98	7,30	248717,82	480827,41
26275	Zwenkgras 34 Borne	Gebouwen	13,84	5,50	248661,52	480817,27
26276	Zwenkgras 32 Borne	Gebouwen	13,84	5,40	248661,52	480817,27
26277	Vedergras 17 Borne	Gebouwen	13,90	7,50	248728,57	480792,21
26278	Raaigras 59 Borne	Gebouwen	13,86	7,90	248684,62	480791,82
26279	Raaigras 57 Borne	Gebouwen	13,86	7,50	248693,62	480791,85
26280	Vedergras 15 Borne	Gebouwen	13,91	7,40	248722,27	480782,89
26281	Vedergras 19 Borne	Gebouwen	13,85	5,00	248746,68	480790,00
26282	Raaigras 51 Borne	Gebouwen	13,88	6,90	248643,78	480775,73
26283	Vedergras 11 Borne	Gebouwen	13,90	7,50	248716,16	480764,32
26284	Vedergras 13 Borne	Gebouwen	13,91	7,30	248722,27	480782,89
26285	Raaigras 49 Borne	Gebouwen	13,89	6,80	248637,92	480786,88
26286	Raaigras 67 Borne	Gebouwen	13,99	7,40	248698,86	480754,79
26287	Raaigras 65 Borne	Gebouwen	13,99	7,30	248698,86	480754,79
26288	Raaigras 63 Borne	Gebouwen	13,90	7,30	248697,42	480764,05
26289	Vedergras 7 Borne	Gebouwen	13,89	7,30	248728,86	480755,13
26290	Vedergras 9 Borne	Gebouwen	13,90	7,50	248722,42	480764,37
26291	Raaigras 24 Borne	Gebouwen	13,94	7,40	248668,55	480736,90
26292	Raaigras 53 Borne	Gebouwen	13,89	6,80	248652,67	480780,80
26293	Raaigras 55 Borne	Gebouwen	13,95	7,70	248667,38	480787,12
26294	Raaigras 22 Borne	Gebouwen	13,92	7,20	248662,31	480729,95
26295	Raaigras 20 Borne	Gebouwen	13,92	6,90	248659,65	480728,37
26296	Raaigras 16 Borne	Gebouwen	13,93	7,30	248643,84	480726,22
26297	Raaigras 18 Borne	Gebouwen	13,94	7,20	248648,96	480735,06
26298	Raaigras 61 Borne	Gebouwen	13,84	7,80	248691,04	480782,57
26299	Raaigras 28 Borne	Gebouwen	13,89	6,60	248686,61	480717,63
26300	Raaigras 26 Borne	Gebouwen	13,89	6,70	248676,96	480711,94
26301	Raaigras 14 Borne	Gebouwen	13,94	6,90	248633,62	480725,97
26302	Vedergras 36 Borne	Gebouwen	13,77	7,60	248747,29	480716,51
26303	Vedergras 34 Borne	Gebouwen	13,77	7,70	248746,52	480710,88
26304	Vedergras 58 Borne	Gebouwen	13,75	7,50	248792,21	480708,17
26305	Vedergras 56 Borne	Gebouwen	13,75	7,30	248792,99	480713,78
26306	Vedergras 32 Borne	Gebouwen	13,77	7,80	248748,09	480704,67
26307	Vedergras 30 Borne	Gebouwen	13,77	7,70	248747,33	480699,16
26308	Vedergras 62 Borne	Gebouwen	13,76	7,60	248783,08	480703,62
26309	Blauwgras 34 Borne	Gebouwen	13,83	6,60	248839,07	480695,95
26310	Vedergras 64 Borne	Gebouwen	13,77	7,60	248782,30	480697,97
26311	Vedergras 26 Borne	Gebouwen	13,77	7,60	248745,79	480687,87
26312	Vedergras 28 Borne	Gebouwen	13,77	7,60	248755,64	480697,99
26313	Vedergras 66 Borne	Gebouwen	13,77	7,60	248783,84	480691,78
26314	Vedergras 70 Borne	Gebouwen	13,78	7,70	248782,32	480680,62
26315	Vedergras 68 Borne	Gebouwen	13,78	7,70	248791,44	480685,07
26316	Vedergras 72 Borne	Gebouwen	13,78	7,60	248789,88	480673,81
26317	Blauwgras 32 Borne	Gebouwen	13,85	6,20	248824,79	480677,11
26318	Kweekgras 3 Borne	Gebouwen	13,91	5,50	248839,91	480671,00
26319	Vedergras 24 Borne	Gebouwen	13,77	7,50	248745,79	480687,87
26320	Vedergras 22a Borne	Gebouwen	13,75	16,60	248752,86	480662,07
26321	Blauwgras 35 Borne	Gebouwen	13,74	7,70	248768,86	480651,37
26322	Vedergras 74 Borne	Gebouwen	13,76	6,20	248774,03	480661,81
26323	Blauwgras 33 Borne	Gebouwen	13,74	21,70	248773,69	480644,51
26324	Blauwgras 31 Borne	Gebouwen	13,71	7,70	248768,96	480641,22
26325	Kweekgras 4 Borne	Gebouwen	13,79	6,00	248828,04	480634,58
26326	Blauwgras 27 Borne	Gebouwen	13,67	7,80	248759,59	480634,71
26327	Blauwgras 29 Borne	Gebouwen	13,67	7,70	248759,59	480634,71
26328	Blauwgras 30 Borne	Gebouwen	13,81	6,50	248823,54	480641,12
26329	Kweekgras 2 Borne	Gebouwen	13,73	6,40	248820,51	480658,89
26330	Blauwgras 23 Borne	Gebouwen	13,71	7,80	248745,40	480635,08

Model: 221130 Plansituatie 2037 - akoestisch onderzoek
Groep: (hoofdgroep)
Lijst van Gebouwen, voor rekenmethode Wegverkeerslawaai - RMG-2012, wegverkeer

Naam	Omschr.	Groep	Maaiveld	Rel.H	X-1	Y-1
26331	Blauwgras 25 Borne	Gebouwen	13,70	7,70	248750,16	480638,38
26332	Blauwgras 21 Borne	Gebouwen	13,71	7,70	248739,34	480633,76
26333	Vedergras 20 Borne	Gebouwen	13,77	7,70	248733,30	480662,65
26334	Vedergras 22 Borne	Gebouwen	13,78	7,70	248733,90	480672,75
26335	Geen verblijfsobject	Gebouwen	13,74	3,00	248735,60	480647,58
26336	Vedergras 16 Borne	Gebouwen	13,77	7,70	248719,21	480664,02
26337	Vedergras 18 Borne	Gebouwen	13,77	7,80	248724,13	480666,95
26338	Vedergras 12 Borne	Gebouwen	13,75	7,40	248718,64	480653,93
26339	Vedergras 14 Borne	Gebouwen	13,77	7,70	248714,35	480661,14
26340	Raaigras 36 Borne	Gebouwen	13,88	6,70	248704,83	480687,00
26341	Raaigras 34 Borne	Gebouwen	13,85	6,90	248695,98	480692,11
26342	Vedergras 8 Borne	Gebouwen	13,83	7,70	248694,04	480654,78
26343	Vedergras 10 Borne	Gebouwen	13,76	7,80	248700,09	480646,60
26344	Vedergras 6 Borne	Gebouwen	13,84	7,70	248688,28	480652,16
26345	Raaigras 32 Borne	Gebouwen	13,86	6,60	248696,15	480701,60
26346	Raaigras 30 Borne	Gebouwen	13,88	6,40	248686,81	480707,52
26347	Raaigras 2 Borne	Gebouwen	13,89	7,00	248663,52	480661,64
26348	Vedergras 4 Borne	Gebouwen	13,83	7,80	248682,66	480651,91
26349	Vedergras 2 Borne	Gebouwen	13,85	7,90	248683,02	480643,48
26350	Raaigras 4 Borne	Gebouwen	13,88	7,30	248661,11	480677,46
26351	Raaigras 6 Borne	Gebouwen	13,88	6,80	248661,11	480677,46
26352	Raaigras 8 Borne	Gebouwen	13,89	6,90	248658,87	480693,27
26353	Raaigras 12 Borne	Gebouwen	13,91	6,70	248649,76	480708,59
26354	Raaigras 10 Borne	Gebouwen	13,90	7,40	248652,01	480692,78
26355	Raaigras 11 Borne	Gebouwen	13,93	7,40	248653,31	480638,51
26356	Raaigras 9 Borne	Gebouwen	13,86	7,00	248646,08	480627,48
26357	Raaigras 15 Borne	Gebouwen	13,97	7,40	248632,99	480656,99
26358	Raaigras 13 Borne	Gebouwen	13,99	6,80	248642,60	480662,71
26359	Raaigras 17 Borne	Gebouwen	13,96	7,50	248626,82	480667,35
26360	Raaigras 19 Borne	Gebouwen	13,90	7,60	248619,27	480680,01
26361	Trilgras 3 Borne	Gebouwen	13,24	6,80	248834,20	480610,88
26362	Trilgras 1 Borne	Gebouwen	13,79	6,30	248828,04	480634,58
26363	Trilgras 4 Borne	Gebouwen	13,84	6,50	248786,52	480583,31
26364	Trilgras 2 Borne	Gebouwen	13,85	7,60	248801,10	480604,69
26365	Blauwgras 28 Borne	Gebouwen	13,80	6,50	248790,82	480626,75
26366	Blauwgras 24 Borne	Gebouwen	13,79	6,60	248757,77	480607,62
26367	Blauwgras 26 Borne	Gebouwen	13,75	5,40	248769,01	480616,91
26368	Vingergras 8 Borne	Gebouwen	13,81	6,00	248755,53	480583,57
26369	Vingergras 10 Borne	Gebouwen	13,81	6,40	248744,34	480589,16
26370	Blauwgras 19 Borne	Gebouwen	13,71	7,70	248739,42	480623,60
26371	Blauwgras 18 Borne	Gebouwen	13,77	4,90	248725,48	480580,47
26372	Blauwgras 20 Borne	Gebouwen	13,77	5,10	248725,48	480580,47
26373	Blauwgras 15 Borne	Gebouwen	13,76	7,40	248714,69	480622,63
26374	Blauwgras 17 Borne	Gebouwen	13,73	7,60	248729,94	480627,23
26375	Blauwgras 11 Borne	Gebouwen	13,75	21,80	248709,11	480612,50
26376	Blauwgras 13 Borne	Gebouwen	13,75	21,70	248714,79	480612,59
26377	Blauwgras 14 Borne	Gebouwen	13,71	5,00	248708,97	480589,40
26378	Blauwgras 16 Borne	Gebouwen	13,71	5,10	248708,97	480589,40
26379	Blauwgras 12 Borne	Gebouwen	13,81	5,10	248692,94	480579,62
26380	Blauwgras 7 Borne	Gebouwen	13,81	7,80	248697,82	480612,32
26381	Blauwgras 9 Borne	Gebouwen	13,81	7,70	248697,82	480612,32
26382	Blauwgras 5 Borne	Gebouwen	13,84	7,80	248686,28	480609,76
26383	Blauwgras 1 Borne	Gebouwen	13,85	7,70	248680,50	480618,07
26384	Blauwgras 3 Borne	Gebouwen	13,84	7,70	248686,28	480609,76
26385	Blauwgras 2 Borne	Gebouwen	13,88	5,30	248661,14	480578,89
26386	Blauwgras 4 Borne	Gebouwen	13,88	5,10	248661,14	480578,89
26387	Raaigras 1 Borne	Gebouwen	14,13	7,10	248652,88	480601,68
26388	Raaigras 3 Borne	Gebouwen	14,13	7,80	248652,88	480601,68
26389	Raaigras 7 Borne	Gebouwen	13,86	7,60	248646,08	480627,48
26390	Raaigras 5 Borne	Gebouwen	13,91	7,10	248645,94	480609,06
26391	Hemmelhorst 9a Borne	Gebouwen	14,43	6,90	249670,96	480514,34
26392	Blauwgras 6 Borne	Gebouwen	13,92	5,20	248671,44	480574,82
26393	Blauwgras 8 Borne	Gebouwen	13,77	4,90	248686,72	480588,83
26394	Blauwgras 10 Borne	Gebouwen	13,81	4,80	248692,94	480579,62
26395	Trilgras 6 Borne	Gebouwen	13,81	6,30	248793,62	480564,81
26396	Weerselosestraat 8 Borne	Gebouwen	13,99	5,10	248646,53	480555,72
26397	Weerselosestraat 10 Borne	Gebouwen	14,01	5,20	248655,75	480561,89
26398	Trilgras 8 Borne	Gebouwen	13,58	6,60	248792,35	480555,23
26399	Vingergras 5 Borne	Gebouwen	13,82	6,50	248720,44	480560,96
26400	Weerselosestraat 6 Borne	Gebouwen	14,07	5,00	248659,08	480555,99
26401	Weerselosestraat 4 Borne	Gebouwen	14,22	5,10	248658,72	480539,75
26402	Vingergras 2 Borne	Gebouwen	13,83	5,90	248750,76	480548,24
26403	Vingergras 4 Borne	Gebouwen	13,85	5,50	248759,19	480558,91
26404	Vingergras 6 Borne	Gebouwen	13,82	7,30	248748,37	480575,18
26405	Vingergras 1 Borne	Gebouwen	14,19	6,00	248672,93	480537,62
26406	Vingergras 3 Borne	Gebouwen	14,07	6,40	248697,19	480540,00
26407	Weerselosestraat 2 Borne	Gebouwen	14,24	5,10	248649,39	480539,53

Model: 221130 Plansituatie 2037 - akoestisch onderzoek
Groep: (hoofdgroep)
Lijst van Gebouwen, voor rekenmethode Wegverkeerslawaai - RMG-2012, wegverkeer

Naam	Omschr.	Groep	Maaiveld	Rel.H	X-1	Y-1
26408	Bornsche Beeklaan 3 Borne	Gebouwen	14,49	7,40	248833,65	480356,39
26409	Bornsche Beeklaan 1 Borne	Gebouwen	14,50	6,40	248834,14	480360,30
26410	Koppelsbrink 30 Borne	Gebouwen	14,53	6,60	248670,33	480320,93
26411	Koppelsbrink 32 Borne	Gebouwen	14,44	5,70	248674,32	480314,41
26412	Koppelsbrink 28 Borne	Gebouwen	14,28	6,70	248713,33	480303,78
26413	Struisgras 8 Borne	Gebouwen	13,92	7,10	248918,22	480783,19
26414	Struisgras 4 Borne	Gebouwen	13,92	7,80	248892,24	480773,80
26415	Struisgras 6 Borne	Gebouwen	13,90	7,10	248912,35	480782,04
26416	Struisgras 14 Borne	Gebouwen	13,93	7,30	248952,46	480784,17
26417	Struisgras 9 Borne	Gebouwen	13,86	6,40	248863,84	480764,98
26418	Struisgras 11 Borne	Gebouwen	13,86	6,30	248860,27	480773,86
26419	Struisgras 2 Borne	Gebouwen	13,92	7,90	248892,24	480773,80
26420	Struisgras 10 Borne	Gebouwen	13,97	6,90	248928,49	480769,13
26421	Struisgras 12 Borne	Gebouwen	13,98	7,30	248932,20	480769,07
26422	Struisgras 16 Borne	Gebouwen	13,93	7,50	248952,45	480782,92
26423	Struisgras 18 Borne	Gebouwen	13,96	7,10	248973,78	480772,44
26424	Struisgras 20 Borne	Gebouwen	13,97	7,90	248979,11	480773,71
26425	Struisgras 22 Borne	Gebouwen	13,99	7,30	248982,08	480789,05
26426	Struisgras 7 Borne	Gebouwen	13,86	6,40	248861,00	480756,17
26427	Struisgras 5 Borne	Gebouwen	13,87	6,40	248863,74	480747,24
26428	Blauwgras 41 Borne	Gebouwen	13,92	6,90	248886,35	480743,05
26429	Blauwgras 43 Borne	Gebouwen	13,92	7,10	248892,04	480732,11
26430	Struisgras 1 Borne	Gebouwen	13,89	5,90	248871,11	480738,35
26431	Struisgras 3 Borne	Gebouwen	13,87	6,30	248860,88	480738,44
26432	Blauwgras 53 Borne	Gebouwen	13,89	7,00	248946,59	480728,94
26433	Blauwgras 45 Borne	Gebouwen	13,99	7,20	248911,99	480729,90
26434	Blauwgras 47 Borne	Gebouwen	13,99	7,10	248911,99	480729,90
26435	Blauwgras 49 Borne	Gebouwen	13,91	7,80	248932,05	480727,19
26436	Blauwgras 51 Borne	Gebouwen	13,93	7,10	248932,08	480737,55
26437	Blauwgras 55 Borne	Gebouwen	13,95	7,80	248952,06	480738,94
26438	Blauwgras 57 Borne	Gebouwen	13,98	6,30	248965,70	480738,49
26439	Blauwgras 59 Borne	Gebouwen	14,03	6,20	248989,72	480735,34
26440	Blauwgras 42 Borne	Gebouwen	13,40	5,70	248981,44	480710,93
26441	Blauwgras 61 Borne	Gebouwen	14,01	6,20	248986,92	480745,17
26442	Kweekgras 5 Borne	Gebouwen	13,82	6,60	248855,25	480671,68
26443	Blauwgras 38 Borne	Gebouwen	13,30	6,20	248888,80	480703,75
26444	Blauwgras 36 Borne	Gebouwen	13,76	5,90	248859,31	480701,24
26445	Blauwgras 40 Borne	Gebouwen	13,46	7,00	248904,16	480709,46
26446	Bongerd 2 Borne	Gebouwen	14,34	8,80	248965,48	480203,36
26447	Bongerd 4 Borne	Gebouwen	14,34	9,00	248965,48	480203,36
26448	Bongerd 17 Borne	Gebouwen	14,39	8,60	248989,03	480208,04
26449	Bongerd 9 Borne	Gebouwen	14,47	8,60	248992,02	480258,16
26450	Bongerd 6 Borne	Gebouwen	14,31	9,20	248956,79	480189,94
26451	Bongerd 8 Borne	Gebouwen	14,31	9,00	248956,79	480189,94
26452	Bellefleur 1 Borne	Gebouwen	14,23	8,70	248916,49	480188,98
26453	Blauwgras 71 Borne	Gebouwen	13,94	5,70	249037,08	480781,51
26454	Blauwgras 67 Borne	Gebouwen	13,97	7,10	249015,42	480769,68
26455	Blauwgras 69 Borne	Gebouwen	13,96	7,00	249026,58	480762,41
26456	Blauwgras 63 Borne	Gebouwen	14,03	6,30	249011,85	480748,88
26457	Blauwgras 65 Borne	Gebouwen	14,03	6,10	249011,85	480748,88
26458	Blauwgras 52 Borne	Gebouwen	13,70	5,90	249050,41	480761,88
26459	Blauwgras 54 Borne	Gebouwen	13,70	6,00	249076,82	480784,40
26460	Blauwgras 46 Borne	Gebouwen	13,49	6,40	249010,90	480725,02
26461	Blauwgras 48 Borne	Gebouwen	13,71	5,90	249026,41	480739,21
26462	Blauwgras 50 Borne	Gebouwen	13,56	5,80	249043,57	480744,24
26463	Piepersveldweg 1 Borne	Gebouwen	14,21	6,40	249230,89	480736,00
26464	Blauwgras 44 Borne	Gebouwen	13,60	5,20	248997,11	480717,33
26465	Morel 8 Borne	Gebouwen	14,28	8,60	249019,39	480299,17
26466	Honingzoet 5 Borne	Gebouwen	14,55	8,60	249027,70	480258,65
26467	Goudrenet 2 Borne	Gebouwen	14,55	8,60	249036,75	480224,86
26468	Bongerd 19 Borne	Gebouwen	14,39	8,60	248989,03	480208,04
26469	Bongerd 21 Borne	Gebouwen	14,36	8,70	248991,31	480196,92
26470	Goudrenet 6 Borne	Gebouwen	14,46	8,50	249038,48	480204,85
26471	Goudrenet 4 Borne	Gebouwen	14,48	8,70	249040,03	480214,40
26472	Bongerd 23 Borne	Gebouwen	14,36	8,80	248992,45	480191,36
26473	Hemmelhorst 3 Borne	Gebouwen	14,60	6,30	249371,94	480454,23
26474	Hemmelhorst 3a Borne	Gebouwen	14,56	6,90	249366,62	480472,40
26475	Bongerd 25 Borne	Gebouwen	14,36	8,90	248992,45	480191,36
26476	Goudrenet 8 Borne	Gebouwen	14,46	8,90	249041,25	480184,97
26477	Koppelsbrink 26 Borne	Gebouwen	14,28	7,20	248713,33	480303,78
26478	Koppelsbrink 36 Borne	Gebouwen	14,69	6,30	248676,90	480288,25
26479	Koppelsbrink 42 Borne	Gebouwen	14,87	6,90	248674,24	480271,66
26480	Koppelsbrink 40 Borne	Gebouwen	14,86	6,90	248667,62	480275,41
26481	Koppelsbrink 38 Borne	Gebouwen	14,69	7,20	248676,90	480288,25
26482	Koppelsbrink 18 Borne	Gebouwen	14,47	7,10	248727,60	480273,60
26483	Koppelsbrink 20 Borne	Gebouwen	14,47	5,80	248727,60	480273,60
26484	Koppelsbrink 3 Borne	Gebouwen	14,60	6,70	248702,18	480274,49

Model: 221130 Plansituatie 2037 - akoestisch onderzoek
Groep: (hoofdgroep)
Lijst van Gebouwen, voor rekenmethode Wegverkeerslawaai - RMG-2012, wegverkeer

Naam	Omschr.	Groep	Maaiveld	Rel.H	X-1	Y-1
26485	Koppelsbrink 5 Borne	Gebouwen	14,65	0,00	248693,15	480265,85
26486	Koppelsbrink 14 Borne	Gebouwen	14,68	7,30	248727,34	480259,01
26487	Koppelsbrink 16 Borne	Gebouwen	14,54	7,50	248724,00	480269,16
26488	Koppelsbrink 42a Borne	Gebouwen	14,67	5,50	248637,17	480287,36
26489	Koppelsbrink 44 Borne	Gebouwen	14,72	6,50	248660,29	480254,42
26490	Koppelsbrink 1 Borne	Gebouwen	14,67	6,60	248676,57	480255,82
26491	Koppelsbrink 9 Borne	Gebouwen	14,58	6,10	248687,41	480248,11
26492	Koppelsbrink 7 Borne	Gebouwen	14,57	6,80	248689,99	480261,19
26493	Koppelsbrink 12a Borne	Gebouwen	14,78	7,90	248704,77	480242,40
26494	Koppelsbrink 12 Borne	Gebouwen	14,80	7,60	248710,70	480234,30
26495	Koppelsbrink 48 Borne	Gebouwen	14,72	7,40	248655,00	480247,52
26496	Geen verblijfsobject	Gebouwen	14,72	6,20	248660,29	480254,42
26497	Koppelsbrink 8 Borne	Gebouwen	14,50	9,80	248673,89	480224,38
26498	Koppelsbrink 10 Borne	Gebouwen	14,82	6,60	248716,95	480230,77
26499	Koppelsbrink 50 Borne	Gebouwen	14,60	5,90	248649,89	480224,95
26500	Brinkstraat 1 Borne	Gebouwen	14,57	6,80	248677,16	480205,30
26501	Koppelsbrink 52 Borne	Gebouwen	14,57	6,50	248650,13	480220,28
26503	26502_Oude Kerkstraat Borne	Gebouwen	14,35	7,10	248589,88	480079,21
26505	26504_Oude Kerkstraat Borne	Gebouwen	14,47	15,70	248590,38	480041,14
26506	Oude Kerkstraat 6 Borne	Gebouwen	14,36	6,20	248594,96	480083,88
26507	Oude Kerkstraat 17 Borne	Gebouwen	14,33	8,50	248568,53	480078,53
26508	Oude Kerkstraat 19 Borne	Gebouwen	14,34	7,60	248578,44	480082,76
26509	Oude Kerkstraat 7 Borne	Gebouwen	14,36	6,40	248553,18	480030,60
26510	Oude Kerkstraat 9 Borne	Gebouwen	14,46	7,70	248572,93	480038,14
26511	Oude Kerkstraat 11 Borne	Gebouwen	14,37	7,60	248562,05	480053,95
26512	Potkampstraat 9 Borne	Gebouwen	14,33	8,40	248552,09	480075,03
26513	Potkampstraat 7 Borne	Gebouwen	14,33	8,50	248552,06	480075,02
26514	Oude Kerkstraat 13 Borne	Gebouwen	14,39	7,60	248568,62	480053,72
26515	Oude Kerkstraat 15 Borne	Gebouwen	14,33	7,70	248568,53	480078,53
26516	Potkampstraat 5 Borne	Gebouwen	14,37	7,30	248547,45	480076,98
26517	Potkampstraat 8 Borne	Gebouwen	14,29	8,10	248539,39	480063,20
26518	Potkampstraat 10 Borne	Gebouwen	14,34	8,20	248549,20	480066,69
26519	Potkampstraat 6 Borne	Gebouwen	14,26	7,60	248527,63	480062,99
26520	Potkampstraat 1 Borne	Gebouwen	14,24	7,60	248522,19	480090,61
26521	Potkampstraat 3 Borne	Gebouwen	14,15	7,50	248532,86	480093,83
26522	Grotestraat 152 Borne	Gebouwen	14,16	7,40	248519,42	480032,88
26523	Potkampstraat 4 Borne	Gebouwen	14,26	7,90	248527,63	480062,99
26524	Abraham ten Catestraat 7 Borne	Gebouwen	14,35	8,10	248623,17	479994,02
26525	Abraham ten Catestraat 5 Borne	Gebouwen	14,35	6,90	248618,07	479998,37
26526	Pietmanskolkstraat 7 Borne	Gebouwen	14,26	7,60	248599,34	479955,45
26527	Pietmanskolkstraat 9 Borne	Gebouwen	14,28	8,40	248597,92	479977,60
26528	Abraham ten Catestraat 9 Borne	Gebouwen	14,25	8,00	248614,86	479969,58
26529	Abraham ten Catestraat 2 Borne	Gebouwen	14,33	7,90	248594,35	480009,04
26530	Oude Kerkstraat 1 Borne	Gebouwen	14,37	7,90	248587,95	480008,33
26532	26531_Grotestraat Borne	Gebouwen	14,92	6,40	248937,86	479402,16
26533	Grotestraat 14 Borne	Gebouwen	14,93	6,90	248926,42	479415,13
26534	Zuid Esch 71 Borne	Gebouwen	14,44	6,30	248920,08	479486,44
26535	Zuid Esch 69 Borne	Gebouwen	14,49	5,00	248943,92	479497,94
26536	Grotestraat 16 Borne	Gebouwen	14,94	6,70	248915,95	479419,94
26537	Zuid Esch 50 Borne	Gebouwen	14,51	5,60	248929,52	479465,03
26538	Zuid Esch 48 Borne	Gebouwen	14,53	6,50	248919,87	479468,41
26539	Zuid Esch 46 Borne	Gebouwen	14,60	5,50	248885,74	479489,52
26540	Zuid Esch 44 Borne	Gebouwen	14,58	6,20	248878,24	479496,24
26541	Grotestraat 20 Borne	Gebouwen	14,87	7,20	248906,90	479435,76
26542	Grotestraat 18 Borne	Gebouwen	14,87	6,90	248912,88	479432,12
26543	Grotestraat 30 Borne	Gebouwen	14,83	6,80	248863,43	479459,38
26544	Europastraat 93 Borne	Gebouwen	14,75	6,70	248702,20	479444,03
26545	Oude Hengeloseweg 34a Borne	Gebouwen	14,59	7,60	248696,37	479482,80
26546	Oude Hengeloseweg 34 Borne	Gebouwen	14,61	6,80	248698,61	479502,67
26547	Oude Hengeloseweg 34b Borne	Gebouwen	14,64	6,30	248700,59	479460,90
26548	Europastraat 87 Borne	Gebouwen	14,57	6,40	248684,72	479460,41
26549	Europastraat 62 Borne	Gebouwen	14,53	5,50	248664,62	479416,21
26550	Europastraat 64 Borne	Gebouwen	14,61	5,60	248681,46	479401,84
26551	Europastraat 58 Borne	Gebouwen	14,50	5,50	248655,43	479419,79
26552	Europastraat 60 Borne	Gebouwen	14,48	5,50	248654,36	479413,97
26553	Europastraat 83 Borne	Gebouwen	14,45	6,90	248658,28	479466,56
26554	Europastraat 81 Borne	Gebouwen	14,39	6,20	248647,40	479476,18
26555	Europastraat 56 Borne	Gebouwen	14,48	5,50	248637,23	479427,12
26556	Europastraat 85 Borne	Gebouwen	14,45	7,10	248660,21	479472,53
26557	Europastraat 79 Borne	Gebouwen	14,33	6,10	248619,34	479470,02
26558	Europastraat 54 Borne	Gebouwen	14,46	5,50	248636,03	479421,44
26559	van Heemskerkstraat 25 Borne	Gebouwen	14,35	7,70	248602,70	479395,40
26560	Europastraat 52 Borne	Gebouwen	14,29	5,60	248600,77	479435,46
26561	Morseltdijk 47 Borne	Gebouwen	14,33	6,30	248596,94	479484,80
26562	Grotestraat 73 Borne	Gebouwen	14,76	8,10	248765,96	479492,88
26563	Grotestraat 71 Borne	Gebouwen	14,81	8,10	248778,81	479494,35
26564	Europastraat 68 Borne	Gebouwen	15,39	7,30	248766,95	479376,32

Model: 221130 Plansituatie 2037 - akoestisch onderzoek
Groep: (hoofdgroep)
Lijst van Gebouwen, voor rekenmethode Wegverkeerslawaai - RMG-2012, wegverkeer

Naam	Omschr.	Groep	Maaiveld	Rel.H	X-1	Y-1
26565	Europastraat 78 Borne	Gebouwen	15,25	6,50	248838,15	479363,06
26566	Europastraat 74 Borne	Gebouwen	15,33	6,80	248813,79	479374,79
26567	Europastraat 76 Borne	Gebouwen	15,31	6,40	248817,26	479374,66
26568	Europastraat 70 Borne	Gebouwen	15,21	6,80	248786,26	479384,82
26569	Europastraat 72 Borne	Gebouwen	15,26	6,60	248792,36	479382,32
26570	Europastraat 80 Borne	Gebouwen	15,16	6,30	248844,70	479367,27
26571	Oude Hengeloseweg 21 Borne	Gebouwen	14,60	6,20	248725,03	479499,66
26572	Oude Hengeloseweg 23 Borne	Gebouwen	14,65	6,50	248733,37	479491,13
26573	Oude Hengeloseweg 25 Borne	Gebouwen	14,61	6,60	248726,41	479485,08
26574	Oude Hengeloseweg 29 Borne	Gebouwen	14,67	7,00	248729,18	479458,56
26575	Oude Hengeloseweg 31 Borne	Gebouwen	14,68	8,50	248734,35	479454,01
26576	Oude Hengeloseweg 33 Borne	Gebouwen	14,71	6,50	248731,51	479433,78
26577	Europastraat 95 Borne	Gebouwen	14,72	7,20	248741,70	479426,01
26578	Europastraat 97 Borne	Gebouwen	14,72	6,80	248741,70	479426,01
26579	Europastraat 103 Borne	Gebouwen	14,83	7,30	248772,38	479420,90
26580	Europastraat 99 Borne	Gebouwen	14,77	6,90	248759,54	479416,41
26581	Europastraat 101 Borne	Gebouwen	14,77	7,20	248759,54	479416,41
26582	Grotestraat 36 Borne	Gebouwen	14,79	6,30	248839,57	479481,53
26583	Grotestraat 38 Borne	Gebouwen	14,88	7,10	248824,28	479481,93
26584	Grotestraat 65 Borne	Gebouwen	14,84	6,90	248798,39	479470,52
26585	Grotestraat 67 Borne	Gebouwen	14,79	7,60	248780,43	479468,00
26586	Grotestraat 38a Borne	Gebouwen	14,82	6,90	248820,03	479499,07
26587	Grotestraat 40 Borne	Gebouwen	14,84	6,50	248807,83	479513,07
26588	Grotestraat 32 Borne	Gebouwen	14,88	7,30	248847,88	479456,95
26589	Grotestraat 34 Borne	Gebouwen	14,88	6,90	248847,88	479456,95
26590	Grotestraat 57 Borne	Gebouwen	14,91	6,30	248821,39	479440,21
26591	Grotestraat 59 Borne	Gebouwen	14,90	7,00	248800,16	479441,22
26592	Grotestraat 61 Borne	Gebouwen	14,88	6,60	248795,92	479449,75
26593	Grotestraat 55 Borne	Gebouwen	14,86	6,20	248829,71	479435,73
26594	Grotestraat 53 Borne	Gebouwen	14,91	6,60	248834,73	479431,75
26595	Europastraat 109 Borne	Gebouwen	14,97	5,70	248804,77	479411,55
26596	Grotestraat 51 Borne	Gebouwen	15,05	6,80	248840,09	479414,52
26597	Europastraat 107 Borne	Gebouwen	14,93	7,80	248791,21	479418,71
26598	Europastraat 105 Borne	Gebouwen	14,90	7,00	248777,66	479412,51
26599	Morseltdijk 57 Borne	Gebouwen	14,41	5,90	248549,14	479411,28
26601	26600_Morseltdijk Borne	Gebouwen	14,39	6,90	248523,92	479419,56
26602	Woolderweg 62 Borne	Gebouwen	14,31	6,70	248489,04	479415,10
26603	Woolderweg 60 Borne	Gebouwen	14,31	7,00	248501,34	479413,07
26604	Doormanstraat 2 Borne	Gebouwen	15,09	6,60	248852,47	479367,88
26605	van Heemskerkstraat 21 Borne	Gebouwen	14,59	7,80	248573,23	479379,98
26606	van Heemskerkstraat 23 Borne	Gebouwen	14,50	8,00	248575,35	479392,71
26607	van Heemskerkstraat 17 Borne	Gebouwen	14,41	7,90	248559,79	479351,07
26608	van Heemskerkstraat 19 Borne	Gebouwen	14,34	7,80	248574,31	479356,20
26609	Morseltdijk 65 Borne	Gebouwen	14,52	6,00	248544,12	479386,47
26610	Woolderweg 83 Borne	Gebouwen	14,47	7,00	248528,65	479349,49
26611	Woolderweg 81 Borne	Gebouwen	14,43	6,00	248522,98	479363,13
26612	Woolderweg 79 Borne	Gebouwen	14,45	6,00	248532,44	479363,98
26613	Woolderweg 77 Borne	Gebouwen	14,46	6,10	248534,34	479368,71
26614	Morseltdijk 63 Borne	Gebouwen	14,51	5,70	248545,01	479388,39
26615	Woolderweg 68 Borne	Gebouwen	14,39	5,70	248482,55	479387,09
26616	Woolderweg 72 Borne	Gebouwen	14,52	7,70	248480,05	479354,60
26617	Woolderweg 70 Borne	Gebouwen	14,55	7,10	248480,42	479357,23
26618	Woolderweg 66 Borne	Gebouwen	14,40	7,20	248498,66	479394,62
26619	Woolderweg 64 Borne	Gebouwen	14,35	7,20	248491,17	479395,84
26620	Grotestraat 25 Borne	Gebouwen	15,16	7,00	248936,41	479350,41
26621	Grotestraat 29 Borne	Gebouwen	15,16	6,40	248913,01	479357,28
26623	26622_Grotestraat Borne	Gebouwen	15,16	6,40	248936,41	479350,41
26624	Grotestraat 33 Borne	Gebouwen	15,25	6,40	248902,66	479361,78
26625	Grotestraat 31 Borne	Gebouwen	15,14	6,60	248914,31	479349,31
26626	Grotestraat 35 Borne	Gebouwen	15,09	6,40	248891,03	479347,80
26627	Doormanstraat 1 Borne	Gebouwen	14,95	6,50	248894,29	479329,22
26628	Doormanstraat 6 Borne	Gebouwen	15,06	6,80	248854,16	479340,02
26629	Doormanstraat 4 Borne	Gebouwen	15,17	7,00	248851,38	479359,11
26630	de Ruyterstraat 8 Borne	Gebouwen	15,48	7,20	248816,15	479333,90
26631	de Ruyterstraat 6 Borne	Gebouwen	15,50	7,10	248815,33	479339,76
26632	de Ruyterstraat 4 Borne	Gebouwen	15,44	7,30	248821,49	479352,56
26633	de Ruyterstraat 2 Borne	Gebouwen	15,44	7,40	248821,49	479352,56
26634	de Ruyterstraat 7 Borne	Gebouwen	15,36	7,90	248785,97	479345,25
26635	de Ruyterstraat 3 Borne	Gebouwen	15,45	7,90	248794,14	479351,81
26636	de Ruyterstraat 1 Borne	Gebouwen	15,37	7,90	248784,41	479355,72
26637	de Ruyterstraat 5 Borne	Gebouwen	15,44	7,70	248794,92	479346,58
26638	Oude Hengeloseweg 55 Borne	Gebouwen	14,95	5,90	248741,72	479332,24
26639	Oude Hengeloseweg 42 Borne	Gebouwen	14,75	7,10	248713,32	479343,09
26640	Oude Hengeloseweg 40 Borne	Gebouwen	14,80	7,10	248725,55	479355,34
26641	van Heemskerkstraat 43 Borne	Gebouwen	14,48	7,70	248688,57	479352,77
26642	van Heemskerkstraat 41 Borne	Gebouwen	14,37	8,00	248675,44	479352,36
26643	van Heemskerkstraat 16 Borne	Gebouwen	14,31	8,10	248642,40	479340,69

Model: 221130 Plansituatie 2037 - akoestisch onderzoek
Groep: (hoofdgroep)
Lijst van Gebouwen, voor rekenmethode Wegverkeerslawaai - RMG-2012, wegverkeer

Naam	Omschr.	Groep	Maaiveld	Rel.H	X-1	Y-1
26644	van Heemskerkstraat 14 Borne	Gebouwen	14,33	8,00	248637,08	479347,22
26645	van Heemskerkstraat 8 Borne	Gebouwen	14,33	7,90	248603,27	479335,54
26646	van Heemskerkstraat 10 Borne	Gebouwen	14,33	7,90	248598,63	479350,78
26647	van Heemskerkstraat 12 Borne	Gebouwen	14,35	8,00	248607,65	479351,71
26648	Oude Hengeloseweg 54 Borne	Gebouwen	14,78	8,00	248717,89	479299,48
26649	Oude Hengeloseweg 52 Borne	Gebouwen	14,85	7,70	248724,99	479310,80
26650	Oude Hengeloseweg 50 Borne	Gebouwen	14,78	7,90	248716,44	479314,78
26651	Oude Hengeloseweg 48 Borne	Gebouwen	14,88	7,70	248723,21	479331,09
26652	Oude Hengeloseweg 46 Borne	Gebouwen	14,79	7,90	248714,90	479330,18
26653	van Heemskerkstraat 49 Borne	Gebouwen	14,36	8,10	248676,57	479303,19
26654	van Heemskerkstraat 51 Borne	Gebouwen	14,36	8,20	248676,57	479303,19
26655	van Heemskerkstraat 47 Borne	Gebouwen	14,35	8,00	248674,27	479324,04
26656	van Heemskerkstraat 45 Borne	Gebouwen	14,35	8,00	248674,27	479324,04
26657	van Heemskerkstraat 24 Borne	Gebouwen	14,29	8,00	248643,02	479298,51
26658	van Heemskerkstraat 22 Borne	Gebouwen	14,28	8,00	248635,29	479305,19
26659	van Heemskerkstraat 20 Borne	Gebouwen	14,28	8,00	248646,15	479326,33
26660	de Ruyterstraat 18 Borne	Gebouwen	15,41	7,40	248828,62	479301,34
26661	de Ruyterstraat 16 Borne	Gebouwen	15,43	7,40	248826,40	479317,42
26662	de Ruyterstraat 12 Borne	Gebouwen	15,52	7,40	248817,79	479322,19
26663	de Ruyterstraat 14 Borne	Gebouwen	15,52	7,00	248817,77	479322,18
26664	de Ruyterstraat 10 Borne	Gebouwen	15,48	7,40	248816,15	479333,90
26665	de Ruyterstraat 22 Borne	Gebouwen	15,40	7,40	248830,31	479289,64
26666	de Ruyterstraat 20 Borne	Gebouwen	15,49	7,40	248820,87	479300,22
26667	de Ruyterstraat 23 Borne	Gebouwen	15,33	7,90	248790,62	479290,84
26668	de Ruyterstraat 21 Borne	Gebouwen	15,34	7,80	248789,89	479296,11
26669	de Ruyterstraat 19 Borne	Gebouwen	15,43	7,80	248798,02	479302,59
26670	de Ruyterstraat 17 Borne	Gebouwen	15,35	7,90	248789,17	479301,38
26671	de Ruyterstraat 9 Borne	Gebouwen	15,34	7,90	248785,44	479328,34
26672	de Ruyterstraat 11 Borne	Gebouwen	15,34	7,90	248786,13	479323,09
26673	de Ruyterstraat 13 Borne	Gebouwen	15,34	7,80	248786,83	479317,84
26674	de Ruyterstraat 15 Borne	Gebouwen	15,34	7,90	248786,83	479317,84
26675	Oude Hengeloseweg 67 Borne	Gebouwen	15,02	6,30	248754,72	479294,85
26676	Oude Hengeloseweg 65 Borne	Gebouwen	14,98	6,10	248747,03	479303,25
26677	Oude Hengeloseweg 63 Borne	Gebouwen	15,04	6,30	248753,38	479309,16
26678	Oude Hengeloseweg 57 Borne	Gebouwen	14,95	5,90	248741,72	479332,24
26679	Oude Hengeloseweg 61 Borne	Gebouwen	14,97	6,10	248745,75	479317,78
26680	Oude Hengeloseweg 59 Borne	Gebouwen	15,06	6,00	248754,36	479321,48
26681	de Ruyterstraat 30 Borne	Gebouwen	15,50	7,40	248825,09	479270,96
26682	de Ruyterstraat 28 Borne	Gebouwen	15,48	7,30	248824,24	479276,82
26683	de Ruyterstraat 26 Borne	Gebouwen	15,48	23,00	248823,40	479282,67
26684	de Ruyterstraat 24 Borne	Gebouwen	15,49	7,20	248822,56	479288,52
26685	Theresiastraat 10 Borne	Gebouwen	15,46	7,40	248834,22	479256,11
26686	Theresiastraat 8 Borne	Gebouwen	15,43	7,50	248840,35	479256,96
26687	Theresiastraat 6 Borne	Gebouwen	15,41	7,50	248841,60	479247,99
26688	Theresiastraat 14 Borne	Gebouwen	15,40	8,00	248804,30	479247,52
26689	Theresiastraat 12 Borne	Gebouwen	15,38	7,90	248805,69	479238,56
26690	de Ruyterstraat 31 Borne	Gebouwen	15,31	7,90	248794,49	479263,76
26691	de Ruyterstraat 29 Borne	Gebouwen	15,30	7,80	248793,76	479269,07
26692	de Ruyterstraat 27 Borne	Gebouwen	15,30	7,80	248793,03	479274,38
26693	de Ruyterstraat 25 Borne	Gebouwen	15,38	7,90	248801,85	479275,59
26694	Theresiastraat 16 Borne	Gebouwen	15,34	7,90	248795,28	479236,95
26695	Theresiastraat 18 Borne	Gebouwen	15,34	7,60	248795,28	479236,95
26696	Oude Hengeloseweg 79 Borne	Gebouwen	15,00	6,30	248756,30	479247,31
26697	Oude Hengeloseweg 77 Borne	Gebouwen	14,97	6,20	248754,22	479257,03
26698	Oude Hengeloseweg 75 Borne	Gebouwen	14,98	6,10	248756,24	479262,14
26699	Oude Hengeloseweg 81 Borne	Gebouwen	15,01	6,20	248754,20	479242,36
26700	Oude Hengeloseweg 71 Borne	Gebouwen	14,97	6,00	248753,24	479279,85
26701	Oude Hengeloseweg 73 Borne	Gebouwen	14,90	6,10	248746,83	479273,84
26702	Oude Hengeloseweg 69 Borne	Gebouwen	15,01	6,20	248755,35	479287,40
26703	Oude Hengeloseweg 64 Borne	Gebouwen	14,83	7,90	248720,03	479269,52
26704	Oude Hengeloseweg 56 Borne	Gebouwen	14,78	8,00	248717,89	479299,48
26705	Oude Hengeloseweg 58 Borne	Gebouwen	14,77	7,20	248715,89	479283,84
26706	Oude Hengeloseweg 68 Borne	Gebouwen	14,79	7,70	248712,71	479248,72
26707	Oude Hengeloseweg 60 Borne	Gebouwen	14,79	7,60	248718,20	479278,74
26708	Oude Hengeloseweg 66 Borne	Gebouwen	14,81	7,00	248720,46	479253,65
26709	van Heemskerkstraat 57 Borne	Gebouwen	14,48	7,90	248677,42	479260,98
26710	van Heemskerkstraat 59 Borne	Gebouwen	14,56	7,90	248686,18	479254,79
26711	van Heemskerkstraat 55 Borne	Gebouwen	14,36	8,10	248674,98	479282,05
26712	van Heemskerkstraat 53 Borne	Gebouwen	14,45	8,10	248683,82	479282,34
26713	van Heemskerkstraat 63 Borne	Gebouwen	14,38	8,00	248657,18	479252,18
26714	van Heemskerkstraat 61 Borne	Gebouwen	14,38	7,90	248657,18	479252,18
26715	van Heemskerkstraat 28 Borne	Gebouwen	14,31	7,90	248638,57	479280,52
26716	van Heemskerkstraat 26 Borne	Gebouwen	14,31	7,40	248638,57	479280,52
26717	van Heemskerkstraat 67 Borne	Gebouwen	14,40	8,00	248628,19	479228,79
26718	van Heemskerkstraat 65 Borne	Gebouwen	14,36	8,00	248624,47	479242,45
26719	Grotestraat 23 Borne	Gebouwen	14,97	9,30	249033,39	479279,73
26720	Theresiastraat 2a Borne	Gebouwen	14,99	7,10	248924,56	479319,62

Model: 221130 Plansituatie 2037 - akoestisch onderzoek
Groep: (hoofdgroep)
Lijst van Gebouwen, voor rekenmethode Wegverkeerslawaai - RMG-2012, wegverkeer

Naam	Omschr.	Groep	Maaiveld	Rel.H	X-1	Y-1
26721	Theresiastraat 2 Borne	Gebouwen	15,00	7,20	248926,80	479329,17
26722	Theresiastraat 4 Borne	Gebouwen	14,98	6,00	248915,03	479323,62
26723	Theresiaplein 4 Borne	Gebouwen	14,90	6,40	248900,76	479309,62
26724	Theresiaplein 5 Borne	Gebouwen	14,90	6,40	248900,76	479309,62
26725	Doormanstraat 3 Borne	Gebouwen	14,96	6,50	248902,83	479326,42
26726	Doormanstraat 22 Borne	Gebouwen	15,26	6,10	248858,55	479258,41
26728	26727_Doormanstraat Borne	Gebouwen	14,99	6,80	248872,24	479280,83
26729	Doormanstraat 16 Borne	Gebouwen	15,10	7,90	248857,22	479292,97
26730	Doormanstraat 18 Borne	Gebouwen	14,97	7,80	248868,66	479292,16
26731	Doormanstraat 14 Borne	Gebouwen	15,07	8,10	248859,59	479301,12
26732	Doormanstraat 12 Borne	Gebouwen	15,00	7,60	248866,37	479307,44
26733	Doormanstraat 10 Borne	Gebouwen	15,10	6,70	248857,05	479319,99
26734	van Heemskerkstraat 32 Borne	Gebouwen	14,33	7,80	248615,66	479280,93
26735	van Heemskerkstraat 30 Borne	Gebouwen	14,35	7,90	248614,33	479272,71
26736	van Heemskerkstraat 6 Borne	Gebouwen	14,31	7,80	248605,69	479325,42
26737	van Heemskerkstraat 2 Borne	Gebouwen	14,32	7,90	248599,90	479301,68
26738	van Heemskerkstraat 36 Borne	Gebouwen	14,41	8,00	248594,50	479275,88
26739	van Heemskerkstraat 34 Borne	Gebouwen	14,38	7,90	248595,82	479284,05
26740	van Heemskerkstraat 9 Borne	Gebouwen	14,26	7,60	248568,15	479316,11
26741	van Heemskerkstraat 11 Borne	Gebouwen	14,31	7,80	248555,89	479324,24
26742	van Heemskerkstraat 5 Borne	Gebouwen	14,26	7,80	248565,14	479295,51
26743	van Heemskerkstraat 7 Borne	Gebouwen	14,28	7,10	248556,95	479298,36
26744	van Heemskerkstraat 13 Borne	Gebouwen	14,33	7,70	248571,35	479336,08
26745	van Heemskerkstraat 15 Borne	Gebouwen	14,39	7,90	248558,90	479344,94
26746	van Heemskerkstraat 3 Borne	Gebouwen	14,27	7,60	248561,57	479272,13
26747	van Heemskerkstraat 1 Borne	Gebouwen	14,27	7,50	248561,57	479272,13
26748	Woolderweg 91 Borne	Gebouwen	14,43	5,90	248517,95	479323,35
26749	Woolderweg 87 Borne	Gebouwen	14,42	5,80	248527,06	479335,94
26750	Woolderweg 85 Borne	Gebouwen	14,45	6,40	248535,46	479348,58
26751	Woolderweg 93 Borne	Gebouwen	14,42	5,80	248517,20	479318,64
26752	Woolderweg 99 Borne	Gebouwen	14,37	7,90	248517,07	479301,75
26753	Woolderweg 97 Borne	Gebouwen	14,35	7,90	248525,01	479300,66
26754	Woolderweg 103 Borne	Gebouwen	14,34	6,60	248512,94	479276,18
26755	Woolderweg 95 Borne	Gebouwen	14,39	7,70	248525,06	479311,66
26756	Saturnusstraat 9 Borne	Gebouwen	14,24	7,80	248485,11	479322,32
26757	Woolderweg 92 Borne	Gebouwen	14,33	7,50	248467,76	479242,03
26758	Woolderweg 90 Borne	Gebouwen	14,45	7,60	248473,53	479275,07
26759	Woolderweg 88 Borne	Gebouwen	14,46	7,90	248481,48	479273,91
26760	Woolderweg 86 Borne	Gebouwen	14,32	7,80	248476,18	479294,05
26761	Woolderweg 84 Borne	Gebouwen	14,26	7,90	248480,34	479303,33
26762	Saturnusstraat 13 Borne	Gebouwen	14,21	7,90	248476,12	479330,87
26763	Saturnusstraat 11 Borne	Gebouwen	14,23	7,80	248482,86	479329,73
26764	Theresiastraat 17 Borne	Gebouwen	15,23	7,90	248847,99	479230,99
26765	Theresiastraat 15 Borne	Gebouwen	15,23	7,30	248847,99	479230,99
26766	Theresiastraat 19 Borne	Gebouwen	15,28	8,50	248836,40	479215,10
26767	Theresiastraat 23 Borne	Gebouwen	15,29	6,30	248816,32	479214,74
26768	Theresiastraat 29 Borne	Gebouwen	15,26	7,40	248798,37	479218,35
26769	Theresiastraat 27 Borne	Gebouwen	15,25	7,40	248801,24	479205,58
26770	Theresiastraat 31 Borne	Gebouwen	15,21	7,10	248786,34	479215,65
26771	Theresiastraat 33 Borne	Gebouwen	15,21	7,10	248789,77	479200,22
26773	26772_Oude Hengeloseweg Borne	Gebouwen	15,00	6,80	248755,40	479198,70
26774	Oude Hengeloseweg 85 Borne	Gebouwen	15,05	5,20	248746,90	479229,85
26775	Oude Hengeloseweg 88 Borne	Gebouwen	14,83	6,80	248717,01	479167,58
26776	Oude Hengeloseweg 70 Borne	Gebouwen	14,92	6,80	248719,96	479237,07
26777	Oude Hengeloseweg 83 Borne	Gebouwen	15,05	5,60	248755,52	479232,29
26778	Oude Hengeloseweg 86 Borne	Gebouwen	14,81	7,40	248716,90	479174,18
26779	Oude Hengeloseweg 84 Borne	Gebouwen	14,75	7,30	248713,53	479186,83
26780	Oude Hengeloseweg 82 Borne	Gebouwen	14,85	7,60	248725,64	479192,57
26781	Kortenaerstraat 13 Borne	Gebouwen	14,76	5,60	248682,85	479216,22
26782	Kortenaerstraat 15 Borne	Gebouwen	14,73	7,00	248682,83	479222,31
26783	Kortenaerstraat 17 Borne	Gebouwen	14,97	7,10	248717,78	479224,67
26784	Oude Hengeloseweg 74 Borne	Gebouwen	15,04	6,40	248729,53	479228,31
26785	Trompstraat 7 Borne	Gebouwen	14,65	7,30	248675,52	479153,01
26786	Trompstraat 9 Borne	Gebouwen	14,66	6,80	248683,73	479160,26
26787	Trompstraat 11 Borne	Gebouwen	14,77	7,20	248698,25	479149,97
26788	Trompstraat 13 Borne	Gebouwen	14,74	6,90	248698,95	479159,91
26789	Trompstraat 15 Borne	Gebouwen	14,86	7,70	248717,08	479154,58
26790	Trompstraat 17 Borne	Gebouwen	14,86	7,50	248717,08	479154,58
26791	Kortenaerstraat 18 Borne	Gebouwen	14,58	6,10	248682,98	479178,88
26792	Kortenaerstraat 20 Borne	Gebouwen	14,52	6,50	248679,71	479192,95
26793	Kortenaerstraat 22 Borne	Gebouwen	14,61	6,70	248698,29	479196,35
26794	Grotestraat 21 Borne	Gebouwen	15,11	6,80	249055,31	479241,03
26795	Theresiaplein 2 Borne	Gebouwen	15,10	7,40	248893,14	479233,75
26796	Theresiastraat 7 Borne	Gebouwen	15,16	7,70	248877,81	479225,38
26797	Theresiaplein 3 Borne	Gebouwen	15,09	7,00	248890,96	479242,71
26798	Theresiastraat 11 Borne	Gebouwen	15,21	7,90	248863,89	479224,17
26799	Theresiastraat 9 Borne	Gebouwen	15,17	8,10	248874,37	479238,26

Model: 221130 Plansituatie 2037 - akoestisch onderzoek
Groep: (hoofdgroep)
Lijst van Gebouwen, voor rekenmethode Wegverkeerslawaai - RMG-2012, wegverkeer

Naam	Omschr.	Groep	Maaiveld	Rel.H	X-1	Y-1
26800	Theresiastraat 13 Borne	Gebouwen	15,21	7,80	248860,90	479235,15
26801	Trompstraat 4 Borne	Gebouwen	14,51	22,20	248564,68	479151,76
26802	Dorus Rijkersstraat 3 Borne	Gebouwen	14,35	7,60	248555,39	479122,52
26803	Dorus Rijkersstraat 5 Borne	Gebouwen	14,35	7,40	248555,03	479120,25
26804	Dorus Rijkersstraat 1 Borne	Gebouwen	14,38	7,50	248556,89	479132,01
26805	Dorus Rijkersstraat 9 Borne	Gebouwen	14,33	7,80	248553,14	479108,32
26806	Dorus Rijkersstraat 7 Borne	Gebouwen	14,30	7,40	248545,17	479109,58
26807	Dorus Rijkersstraat 12 Borne	Gebouwen	14,46	7,30	248523,26	479116,14
26808	Dorus Rijkersstraat 10 Borne	Gebouwen	14,54	7,40	248527,10	479124,66
26809	Zoutmanplein 2 Borne	Gebouwen	14,42	7,40	248525,30	479172,89
26810	Zoutmanplein 1 Borne	Gebouwen	14,35	7,60	248523,99	479165,38
26811	Dorus Rijkersstraat 4 Borne	Gebouwen	14,45	7,70	248529,89	479142,40
26812	Dorus Rijkersstraat 2 Borne	Gebouwen	14,45	7,80	248529,89	479142,40
26813	Dorus Rijkersstraat 8 Borne	Gebouwen	14,54	7,50	248528,04	479130,66
26814	Dorus Rijkersstraat 6 Borne	Gebouwen	14,51	7,80	248520,16	479131,77
26815	Zoutmanplein 3 Borne	Gebouwen	14,38	7,10	248511,53	479167,29
26816	Zoutmanplein 4 Borne	Gebouwen	14,38	7,50	248499,18	479173,84
26817	Woolderweg 105 Borne	Gebouwen	14,42	8,10	248492,04	479145,28
26818	Woolderweg 107 Borne	Gebouwen	14,42	8,00	248492,04	479145,28
26819	Woolderweg 111 Borne	Gebouwen	14,45	7,90	248497,30	479132,16
26820	Woolderweg 109 Borne	Gebouwen	14,44	8,00	248490,10	479133,03
26821	Woolderweg 113 Borne	Gebouwen	14,47	8,10	248489,14	479127,00
26822	Trompstraat 1 Borne	Gebouwen	14,64	7,60	248628,43	479169,50
26823	Kortenaerstraat 12 Borne	Gebouwen	14,63	7,50	248617,53	479169,51
26824	Kortenaerstraat 3 Borne	Gebouwen	14,49	5,70	248631,65	479211,66
26825	Kortenaerstraat 16 Borne	Gebouwen	14,49	7,40	248651,37	479179,46
26826	Kortenaerstraat 9 Borne	Gebouwen	14,55	5,60	248654,09	479210,02
26827	Kortenaerstraat 11 Borne	Gebouwen	14,54	5,60	248663,64	479221,08
26828	Trompstraat 3 Borne	Gebouwen	14,64	7,50	248636,04	479163,67
26829	Kortenaerstraat 14 Borne	Gebouwen	14,60	8,00	248633,58	479176,36
26830	Kortenaerstraat 5 Borne	Gebouwen	14,49	5,60	248631,65	479211,66
26831	Kortenaerstraat 7 Borne	Gebouwen	14,50	5,50	248644,34	479214,01
26832	Trompstraat 24 Borne	Gebouwen	14,63	8,20	248676,61	479133,60
26833	Trompstraat 18 Borne	Gebouwen	14,60	22,90	248638,72	479139,62
26834	Trompstraat 16 Borne	Gebouwen	14,63	8,30	248637,27	479131,07
26835	Trompstraat 20 Borne	Gebouwen	14,64	8,00	248644,71	479138,70
26836	Trompstraat 22 Borne	Gebouwen	14,63	8,20	248675,14	479124,92
26837	Trompstraat 26 Borne	Gebouwen	14,68	7,60	248682,51	479132,67
26838	Piet Heinstraat 3 Borne	Gebouwen	14,63	7,40	248672,99	479101,59
26839	Piet Heinstraat 1 Borne	Gebouwen	14,64	7,60	248673,93	479107,50
26840	Piet Heinstraat 2 Borne	Gebouwen	14,77	7,50	248646,47	479111,87
26841	Piet Heinstraat 6 Borne	Gebouwen	14,70	7,40	248637,74	479107,19
26842	Piet Heinstraat 4 Borne	Gebouwen	14,75	7,50	248645,51	479105,93
26843	Piet Heinstraat 5 Borne	Gebouwen	14,61	7,50	248672,06	479095,68
26844	Piet Heinstraat 11 Borne	Gebouwen	14,55	7,50	248662,90	479085,00
26845	Piet Heinstraat 9 Borne	Gebouwen	14,58	7,50	248670,19	479083,85
26846	Piet Heinstraat 7 Borne	Gebouwen	14,58	7,50	248664,77	479096,83
26847	Piet Heinstraat 12 Borne	Gebouwen	14,69	7,30	248642,64	479088,12
26848	Piet Heinstraat 10 Borne	Gebouwen	14,65	7,40	248634,86	479089,38
26849	Piet Heinstraat 8 Borne	Gebouwen	14,73	7,40	248644,56	479099,99
26850	Piet Heinstraat 13 Borne	Gebouwen	14,56	7,50	248668,32	479072,03
26851	Piet Heinstraat 18 Borne	Gebouwen	14,73	7,50	248631,03	479065,63
26852	Piet Heinstraat 16 Borne	Gebouwen	14,72	22,30	248631,99	479071,56
26853	Piet Heinstraat 14 Borne	Gebouwen	14,70	22,30	248632,94	479077,50
26854	Piet Heinstraat 19 Borne	Gebouwen	14,50	7,60	248659,17	479061,36
26855	Piet Heinstraat 17 Borne	Gebouwen	14,54	7,60	248666,46	479060,21
26856	Piet Heinstraat 15 Borne	Gebouwen	14,56	7,60	248667,39	479066,12
26857	Oude Hengeloseweg 100 Borne	Gebouwen	14,67	8,00	248690,63	479061,08
26858	Piet Heinstraat 20 Borne	Gebouwen	14,66	7,50	248638,81	479064,37
26859	Trompstraat 12 Borne	Gebouwen	14,50	7,70	248617,23	479142,95
26860	Trompstraat 14 Borne	Gebouwen	14,44	7,30	248615,91	479134,40
26861	Trompstraat 6 Borne	Gebouwen	14,48	8,10	248563,25	479143,20
26862	Evertzenstraat 2 Borne	Gebouwen	14,48	7,60	248587,05	479120,99
26863	Trompstraat 10 Borne	Gebouwen	14,49	7,70	248591,27	479147,48
26864	Evertzenstraat 6 Borne	Gebouwen	14,42	7,40	248577,42	479110,60
26865	Evertzenstraat 4 Borne	Gebouwen	14,46	7,80	248586,15	479115,26
26866	Evertzenstraat 7 Borne	Gebouwen	14,50	7,50	248611,74	479099,05
26867	Evertzenstraat 5 Borne	Gebouwen	14,52	7,50	248612,69	479105,00
26868	Evertzenstraat 3 Borne	Gebouwen	14,52	22,10	248613,64	479110,95
26869	Evertzenstraat 1 Borne	Gebouwen	14,52	7,50	248614,59	479116,90
26870	Evertzenstraat 12 Borne	Gebouwen	14,46	7,40	248582,45	479091,59
26871	Evertzenstraat 10 Borne	Gebouwen	14,45	7,50	248584,30	479103,44
26872	Evertzenstraat 8 Borne	Gebouwen	14,46	7,50	248585,23	479109,35
26873	Evertzenstraat 11 Borne	Gebouwen	14,53	7,50	248610,79	479093,10
26874	Evertzenstraat 9 Borne	Gebouwen	14,47	7,50	248603,16	479094,32
26875	Evertzenstraat 14 Borne	Gebouwen	14,46	7,70	248582,45	479091,59
26876	Evertzenstraat 13 Borne	Gebouwen	14,44	7,50	248601,26	479082,43

Model: 221130 Plansituatie 2037 - akoestisch onderzoek
Groep: (hoofdgroep)
Lijst van Gebouwen, voor rekenmethode Wegverkeerslawaai - RMG-2012, wegverkeer

Naam	Omschr.	Groep	Maaiveld	Rel.H	X-1	Y-1
26877	Evertzenstraat 18 Borne	Gebouwen	14,47	7,70	248579,66	479073,81
26878	Evertzenstraat 16 Borne	Gebouwen	14,44	7,60	248573,32	479084,45
26879	Evertzenstraat 19 Borne	Gebouwen	14,51	7,60	248607,00	479069,31
26880	Evertzenstraat 17 Borne	Gebouwen	14,42	7,50	248599,36	479070,53
26881	Evertzenstraat 15 Borne	Gebouwen	14,54	7,40	248608,89	479081,21
26882	Evertzenstraat 22 Borne	Gebouwen	14,49	7,60	248566,84	479042,12
26883	Evertzenstraat 20 Borne	Gebouwen	14,44	7,40	248571,72	479074,24
26884	Evertzenstraat 24 Borne	Gebouwen	14,47	7,50	248565,89	479036,21
26885	Evertzenstraat 28 Borne	Gebouwen	14,46	7,90	248572,00	479023,09
26886	Evertzenstraat 26 Borne	Gebouwen	14,49	7,60	248573,89	479034,91
26887	Evertzenstraat 23 Borne	Gebouwen	14,60	7,70	248594,68	479037,63
26888	Dorus Rijkersstraat 13 Borne	Gebouwen	14,31	7,40	248543,29	479097,70
26889	Dorus Rijkersstraat 11 Borne	Gebouwen	14,34	7,40	248551,26	479096,43
26890	Dorus Rijkersstraat 19 Borne	Gebouwen	14,34	7,80	248540,47	479079,88
26891	Dorus Rijkersstraat 17 Borne	Gebouwen	14,35	7,20	248548,81	479080,96
26892	Dorus Rijkersstraat 15 Borne	Gebouwen	14,35	7,30	248549,75	479086,90
26893	Dorus Rijkersstraat 21 Borne	Gebouwen	14,45	7,20	248543,67	479047,80
26894	Dorus Rijkersstraat 25 Borne	Gebouwen	14,39	7,50	248541,84	479035,89
26895	Dorus Rijkersstraat 18 Borne	Gebouwen	14,50	7,60	248521,40	479088,94
26896	Dorus Rijkersstraat 14 Borne	Gebouwen	14,45	7,50	248516,46	479107,88
26897	Dorus Rijkersstraat 16 Borne	Gebouwen	14,48	7,60	248522,36	479094,96
26898	Dorus Rijkersstraat 22 Borne	Gebouwen	14,55	7,50	248509,73	479084,59
26899	Dorus Rijkersstraat 20 Borne	Gebouwen	14,53	7,10	248513,29	479087,86
26900	Dorus Rijkersstraat 26 Borne	Gebouwen	14,54	7,40	248514,59	479044,24
26901	Dorus Rijkersstraat 24 Borne	Gebouwen	14,62	6,70	248508,03	479055,02
26902	Dorus Rijkersstraat 23 Borne	Gebouwen	14,42	7,50	248542,80	479042,12
26903	Dorus Rijkersstraat 30 Borne	Gebouwen	14,52	7,60	248512,68	479032,35
26904	Dorus Rijkersstraat 28 Borne	Gebouwen	14,51	7,40	248513,64	479038,34
26905	Woolderweg 115 Borne	Gebouwen	14,52	8,00	248493,11	479104,98
26906	Woolderweg 117 Borne	Gebouwen	14,54	7,90	248485,87	479106,14
26907	Woolderweg 121 Borne	Gebouwen	14,56	7,20	248493,12	479092,56
26908	Woolderweg 119 Borne	Gebouwen	14,60	7,90	248483,96	479093,94
26909	Welemanserf 4 Borne	Gebouwen	14,84	6,00	249006,54	479095,34
26910	Welemanserf 3 Borne	Gebouwen	14,90	5,60	248991,03	479125,80
26911	Welemanserf 5 Borne	Gebouwen	15,20	6,60	249036,78	479135,84
26912	Welemanserf 6 Borne	Gebouwen	14,69	5,70	249056,48	479093,39
26914	26913_Welemanstraat Borne	Gebouwen	14,28	5,40	248943,12	479043,15
26915	Welemanserf 2 Borne	Gebouwen	14,58	6,70	248974,37	479073,95
26916	Welemanserf 1 Borne	Gebouwen	14,79	6,80	248981,79	479108,58
26917	Welemanstraat 51 Borne	Gebouwen	15,24	13,20	248728,66	479013,09
26918	Oude Hengeloseweg 92 Borne	Gebouwen	14,72	8,20	248696,87	479099,26
26919	Trompstraat 28 Borne	Gebouwen	14,77	7,80	248695,08	479122,49
26920	Trompstraat 30 Borne	Gebouwen	14,80	8,00	248702,72	479120,53
26921	Oude Hengeloseweg 90 Borne	Gebouwen	14,76	7,80	248705,44	479097,91
26922	Oude Hengeloseweg 98 Borne	Gebouwen	14,72	8,00	248699,33	479059,82
26923	Oude Hengeloseweg 96 Borne	Gebouwen	14,72	8,20	248702,37	479078,82
26924	Oude Hengeloseweg 94 Borne	Gebouwen	14,72	8,00	248702,37	479078,82
26925	Oude Hengeloseweg 108 Borne	Gebouwen	14,61	8,00	248681,01	479000,13
26926	Oude Hengeloseweg 106 Borne	Gebouwen	14,63	7,90	248690,40	479002,72
26927	Oude Hengeloseweg 112 Borne	Gebouwen	14,60	8,10	248678,53	478984,88
26928	Oude Hengeloseweg 110 Borne	Gebouwen	14,62	8,10	248687,25	478983,52
26929	Oude Hengeloseweg 102 Borne	Gebouwen	14,66	7,50	248684,24	479032,02
26930	Oude Hengeloseweg 104 Borne	Gebouwen	14,61	7,30	248678,20	479014,53
26931	Oude Hengeloseweg 114 Borne	Gebouwen	14,65	7,20	248675,06	478975,62
26932	Piet Heinstraat 23 Borne	Gebouwen	14,56	7,80	248660,99	479021,24
26933	Piet Heinstraat 21 Borne	Gebouwen	14,62	7,20	248657,87	479034,00
26934	Piet Heinstraat 27 Borne	Gebouwen	14,55	7,70	248660,08	479015,38
26935	Piet Heinstraat 25 Borne	Gebouwen	14,55	7,40	248660,08	479015,38
26936	Piet Heinstraat 29 Borne	Gebouwen	14,55	7,50	248658,25	479003,62
26937	Piet Heinstraat 33 Borne	Gebouwen	14,54	7,50	248657,32	478997,66
26938	Piet Heinstraat 31 Borne	Gebouwen	14,52	7,40	248649,20	478998,92
26939	Piet Heinstraat 35 Borne	Gebouwen	14,52	7,50	248648,27	478992,98
26940	Piet Heinstraat 37 Borne	Gebouwen	14,61	7,50	248651,60	478977,96
26941	Piet Heinstraat 22 Borne	Gebouwen	14,72	7,10	248626,47	479036,26
26942	Piet Heinstraat 41 Borne	Gebouwen	14,61	7,80	248642,54	478970,88
26943	Piet Heinstraat 39 Borne	Gebouwen	14,61	7,60	248643,51	478976,84
26944	Piet Heinstraat 28 Borne	Gebouwen	14,64	7,80	248630,89	479013,65
26945	Piet Heinstraat 26 Borne	Gebouwen	14,67	7,80	248631,83	479019,60
26946	Piet Heinstraat 24 Borne	Gebouwen	14,67	7,50	248632,75	479025,50
26947	Evertzenstraat 29 Borne	Gebouwen	14,51	7,40	248591,84	479019,93
26948	Evertzenstraat 27 Borne	Gebouwen	14,54	7,40	248592,78	479025,78
26949	Evertzenstraat 25 Borne	Gebouwen	14,58	7,60	248593,73	479031,70
26950	Evertzenstraat 31 Borne	Gebouwen	14,47	7,50	248590,90	479014,10
26951	Evertzenstraat 33 Borne	Gebouwen	14,43	7,60	248589,92	479007,95
26952	Piet Heinstraat 32 Borne	Gebouwen	14,65	7,80	248629,02	479001,74
26953	Piet Heinstraat 30 Borne	Gebouwen	14,64	7,50	248629,95	479007,68
26954	Evertzenstraat 37 Borne	Gebouwen	14,43	7,60	248584,21	478986,30

Model: 221130 Plansituatie 2037 - akoestisch onderzoek
Groep: (hoofdgroep)
Lijst van Gebouwen, voor rekenmethode Wegverkeerslawaai - RMG-2012, wegverkeer

Naam	Omschr.	Groep	Maaiveld	Rel.H	X-1	Y-1
26955	Evertzenstraat 35 Borne	Gebouwen	14,40	7,50	248589,00	479002,19
26956	Piet Heinstraat 38 Borne	Gebouwen	14,67	7,60	248623,39	478980,09
26957	Piet Heinstraat 36 Borne	Gebouwen	14,61	7,50	248620,16	478996,11
26958	Piet Heinstraat 34 Borne	Gebouwen	14,60	7,60	248621,24	479002,98
26959	Evertzenstraat 39 Borne	Gebouwen	14,43	22,10	248584,21	478986,30
26960	Piet Heinstraat 42 Borne	Gebouwen	14,64	7,60	248614,04	478972,95
26961	Piet Heinstraat 40 Borne	Gebouwen	14,68	7,50	248623,05	478977,95
26962	Piet Heinstraat 44 Borne	Gebouwen	14,65	7,60	248613,49	478969,48
26963	Evertzenstraat 43 Borne	Gebouwen	14,54	7,40	248589,18	478967,23
26964	Evertzenstraat 41 Borne	Gebouwen	14,50	7,30	248590,14	478973,11
26965	Evertzenstraat 30 Borne	Gebouwen	14,46	7,50	248571,05	479017,15
26966	Evertzenstraat 32 Borne	Gebouwen	14,50	7,50	248570,10	479011,23
26967	Evertzenstraat 34 Borne	Gebouwen	14,54	7,40	248569,15	479005,30
26968	Evertzenstraat 36 Borne	Gebouwen	14,54	7,70	248569,15	479005,30
26969	Evertzenstraat 38 Borne	Gebouwen	14,54	7,70	248556,19	478995,82
26970	Evertzenstraat 40 Borne	Gebouwen	14,58	7,80	248562,42	478983,71
26971	Evertzenstraat 42 Borne	Gebouwen	14,58	7,40	248561,42	478977,62
26972	Evertzenstraat 44 Borne	Gebouwen	14,56	7,10	248557,58	478971,99
26973	Dorus Rijkersstraat 39 Borne	Gebouwen	14,44	7,60	248531,65	478988,60
26974	Dorus Rijkersstraat 37 Borne	Gebouwen	14,42	7,50	248532,56	478994,49
26975	Dorus Rijkersstraat 35 Borne	Gebouwen	14,35	7,80	248529,84	479011,28
26976	Dorus Rijkersstraat 43 Borne	Gebouwen	14,39	7,50	248522,29	478979,89
26977	Dorus Rijkersstraat 41 Borne	Gebouwen	14,41	7,40	248522,90	478983,88
26978	Dorus Rijkersstraat 33 Borne	Gebouwen	14,35	7,10	248530,76	479017,22
26979	Dorus Rijkersstraat 31 Borne	Gebouwen	14,37	7,40	248538,78	479016,00
26980	Dorus Rijkersstraat 29 Borne	Gebouwen	14,38	7,20	248540,04	479024,21
26981	Dorus Rijkersstraat 27 Borne	Gebouwen	14,38	7,40	248540,95	479030,15
26982	Dorus Rijkersstraat 44 Borne	Gebouwen	14,52	7,60	248502,78	478987,01
26983	Dorus Rijkersstraat 42 Borne	Gebouwen	14,53	7,90	248503,67	478992,81
26984	Dorus Rijkersstraat 40 Borne	Gebouwen	14,53	7,60	248497,19	479003,80
26985	Dorus Rijkersstraat 34 Borne	Gebouwen	14,51	7,70	248510,76	479020,35
26986	Dorus Rijkersstraat 32 Borne	Gebouwen	14,50	7,70	248511,72	479026,32
26987	Dorus Rijkersstraat 38 Borne	Gebouwen	14,52	7,60	248509,32	479011,42
26988	Dorus Rijkersstraat 36 Borne	Gebouwen	14,52	7,70	248509,82	479014,49
26989	van Galenstraat 8 Borne	Gebouwen	14,46	6,00	248502,46	478937,54
26990	van Galenstraat 6 Borne	Gebouwen	14,56	7,80	248471,97	478948,87
26991	Dorus Rijkersstraat 46 Borne	Gebouwen	14,55	7,30	248494,77	478988,18
26992	van Galenstraat 16 Borne	Gebouwen	14,63	7,70	248581,42	478938,68
26993	Van Ghentstraat 1 Borne	Gebouwen	14,67	8,00	248582,51	478880,78
26994	Van Ghentstraat 5 Borne	Gebouwen	14,64	7,90	248572,35	478877,34
26995	Van Ghentstraat 3 Borne	Gebouwen	14,65	7,90	248579,64	478889,25
26996	Coendersstraat 4 Borne	Gebouwen	14,72	7,90	248594,03	478852,33
26997	Coendersstraat 8 Borne	Gebouwen	14,74	22,80	248583,84	478848,81
26998	Coendersstraat 6 Borne	Gebouwen	14,73	8,10	248580,96	478857,15
26999	van Galenstraat 14 Borne	Gebouwen	14,59	7,20	248571,26	478936,96
27000	Van Ghentstraat 6 Borne	Gebouwen	14,67	22,60	248566,66	478905,72
27001	Van Ghentstraat 4 Borne	Gebouwen	14,68	7,90	248571,95	478906,18
27002	Coendersstraat 12 Borne	Gebouwen	14,71	22,70	248565,73	478851,89
27003	Coendersstraat 10 Borne	Gebouwen	14,71	22,70	248570,75	478853,62
27004	Van Ghentstraat 2 Borne	Gebouwen	14,69	7,90	248577,33	478906,64
27005	Van Ghentstraat 7 Borne	Gebouwen	14,63	22,70	248567,27	478875,63
27006	Van Ghentstraat 12 Borne	Gebouwen	14,59	8,00	248555,28	478913,88
27007	Van Ghentstraat 10 Borne	Gebouwen	14,61	8,00	248560,58	478914,34
27008	Van Ghentstraat 8 Borne	Gebouwen	14,64	8,00	248565,87	478914,79
27009	Coendersstraat 16 Borne	Gebouwen	14,65	8,00	248551,46	478841,62
27010	Coendersstraat 14 Borne	Gebouwen	14,74	8,10	248568,61	478843,55
27011	Van Ghentstraat 17 Borne	Gebouwen	14,51	22,70	248537,19	478879,11
27012	Van Ghentstraat 15 Borne	Gebouwen	14,54	7,90	248540,10	478870,65
27013	Van Ghentstraat 11 Borne	Gebouwen	14,58	7,90	248559,33	478882,39
27014	Van Ghentstraat 13 Borne	Gebouwen	14,56	8,00	248554,26	478880,68
27015	Van Ghentstraat 9 Borne	Gebouwen	14,62	22,70	248562,20	478873,92
27016	Coendersstraat 22 Borne	Gebouwen	14,64	8,00	248538,47	478846,67
27017	Coendersstraat 20 Borne	Gebouwen	14,66	7,90	248541,51	478838,09
27018	Coendersstraat 18 Borne	Gebouwen	14,65	8,00	248546,49	478839,85
27019	van Galenstraat 10 Borne	Gebouwen	14,42	6,40	248530,66	478940,42
27020	Van Ghentstraat 22 Borne	Gebouwen	14,44	8,00	248522,55	478914,65
27021	Van Ghentstraat 20 Borne	Gebouwen	14,45	7,80	248523,34	478905,71
27022	Van Ghentstraat 18 Borne	Gebouwen	14,52	8,10	248539,40	478912,51
27023	Van Ghentstraat 16 Borne	Gebouwen	14,55	8,00	248544,69	478912,97
27024	Van Ghentstraat 14 Borne	Gebouwen	14,58	8,00	248549,99	478913,42
27025	Van Ghentstraat 23 Borne	Gebouwen	14,55	7,80	248521,90	478873,85
27026	Van Ghentstraat 21 Borne	Gebouwen	14,54	22,60	248526,97	478875,60
27027	Van Ghentstraat 19 Borne	Gebouwen	14,53	7,90	248532,04	478877,34
27028	van Galenstraat 8a Borne	Gebouwen	14,43	7,50	248517,84	478944,87
27029	Van Ghentstraat 28 Borne	Gebouwen	14,46	7,90	248506,56	478913,24
27030	Van Ghentstraat 26 Borne	Gebouwen	14,45	22,50	248511,99	478913,72
27031	Van Ghentstraat 24 Borne	Gebouwen	14,45	8,00	248517,27	478914,18

Model: 221130 Plansituatie 2037 - akoestisch onderzoek
Groep: (hoofdgroep)
Lijst van Gebouwen, voor rekenmethode Wegverkeerslawaai - RMG-2012, wegverkeer

Naam	Omschr.	Groep	Maaiveld	Rel.H	X-1	Y-1
27032	van Speykplein 5 Borne	Gebouwen	14,51	9,30	248814,76	478946,89
27033	Oude Hengeloseweg 135 Borne	Gebouwen	14,70	6,50	248765,78	478894,68
27034	Oude Hengeloseweg 124 Borne	Gebouwen	14,72	6,70	248744,54	478848,69
27035	Oude Hengeloseweg 122 Borne	Gebouwen	14,63	5,50	248722,84	478887,97
27036	Oude Hengeloseweg 120 Borne	Gebouwen	14,64	5,90	248710,10	478895,82
27037	van Speykplein 1 Borne	Gebouwen	14,60	6,00	248739,25	478938,80
27038	Helfrichstraat 3 Borne	Gebouwen	14,75	5,50	248696,28	478893,78
27039	Helfrichstraat 1 Borne	Gebouwen	14,82	5,70	248687,01	478894,03
27040	Oude Hengeloseweg 118 Borne	Gebouwen	14,76	8,10	248681,14	478958,56
27041	Oude Hengeloseweg 116 Borne	Gebouwen	14,74	23,00	248672,45	478960,04
27042	van Galenstraat 22 Borne	Gebouwen	14,53	5,70	248683,99	478928,14
27043	van Galenstraat 24 Borne	Gebouwen	14,51	5,10	248688,12	478919,32
27044	Helfrichstraat 22 Borne	Gebouwen	14,35	7,80	248675,73	478839,40
27045	Helfrichstraat 5 Borne	Gebouwen	14,85	5,00	248694,72	478866,94
27046	Helfrichstraat 24 Borne	Gebouwen	14,35	7,70	248675,73	478839,40
27047	Piet Heinstraat 43 Borne	Gebouwen	14,61	7,50	248641,60	478965,09
27048	van Galenstraat 18 Borne	Gebouwen	14,44	7,80	248612,16	478936,58
27049	van Galenstraat 20 Borne	Gebouwen	14,45	8,00	248616,02	478936,13
27050	Helfrichstraat 2 Borne	Gebouwen	14,59	7,80	248649,60	478932,72
27051	Helfrichstraat 4 Borne	Gebouwen	14,53	7,70	248638,93	478927,92
27052	Helfrichstraat 6 Borne	Gebouwen	14,55	7,70	248637,61	478921,20
27053	Witte de Withstraat 1 Borne	Gebouwen	14,57	7,90	248605,84	478916,22
27054	Helfrichstraat 12 Borne	Gebouwen	14,57	7,70	248641,92	478891,50
27055	Helfrichstraat 10 Borne	Gebouwen	14,55	7,70	248651,26	478894,61
27056	Helfrichstraat 8 Borne	Gebouwen	14,60	7,70	248648,31	478913,55
27057	Witte de Withstraat 5 Borne	Gebouwen	14,60	7,90	248618,94	478886,68
27058	Witte de Withstraat 7 Borne	Gebouwen	14,60	7,80	248618,94	478886,68
27059	Helfrichstraat 14 Borne	Gebouwen	14,70	7,70	248659,64	478874,68
27060	Witte de Withstraat 7a Borne	Gebouwen	14,64	2,90	248627,35	478879,05
27061	Witte de Withstraat 11 Borne	Gebouwen	14,67	8,00	248627,14	478868,02
27062	Coendersstraat 2 Borne	Gebouwen	14,71	7,70	248596,28	478862,44
27063	Witte de Withstraat 3 Borne	Gebouwen	14,63	7,70	248604,88	478909,49
27064	Helfrichstraat 16 Borne	Gebouwen	14,70	7,80	248650,87	478870,66
27065	Helfrichstraat 18 Borne	Gebouwen	14,56	7,60	248667,71	478857,06
27066	Helfrichstraat 20 Borne	Gebouwen	14,76	7,70	248658,84	478852,92
27067	Witte de Withstraat 13 Borne	Gebouwen	14,69	7,90	248629,80	478861,96
27068	Witte de Withstraat 17 Borne	Gebouwen	14,81	7,30	248643,54	478836,23
27069	Witte de Withstraat 19 Borne	Gebouwen	14,84	7,50	248643,15	478832,62
27070	Coendersstraat 3 Borne	Gebouwen	14,71	8,00	248601,80	478835,72
27071	Coendersstraat 1 Borne	Gebouwen	14,77	8,00	248606,49	478828,35
27072	Morseltdijk 20 Borne	Gebouwen	14,14	6,50	248614,21	479611,51
27073	Morseltdijk 24 Borne	Gebouwen	14,18	5,90	248611,84	479589,77
27074	Morseltdijk 22 Borne	Gebouwen	14,17	6,00	248605,18	479598,31
27075	Morseltdijk 26 Borne	Gebouwen	14,19	6,10	248617,00	479577,54
27076	Morseltdijk 28 Borne	Gebouwen	14,23	6,00	248607,12	479574,38
27077	Morseltdijk 32 Borne	Gebouwen	14,26	5,70	248594,14	479567,52
27078	Morseltdijk 30 Borne	Gebouwen	14,26	5,90	248594,14	479567,52
27079	Morseltdijk 39 Borne	Gebouwen	14,31	6,80	248623,35	479532,73
27080	Morseltdijk 37 Borne	Gebouwen	14,31	7,70	248623,48	479533,01
27081	Morseltdijk 38 Borne	Gebouwen	14,29	6,90	248588,98	479522,68
27082	Morseltdijk 36 Borne	Gebouwen	14,27	7,50	248584,15	479545,09
27083	Morseltdijk 34 Borne	Gebouwen	14,32	6,70	248605,34	479552,54
27084	Morseltdijk 41 Borne	Gebouwen	14,24	6,80	248615,26	479523,61
27085	Morseltdijk 43 Borne	Gebouwen	14,23	6,80	248609,37	479519,71
27086	Morseltdijk 44 Borne	Gebouwen	14,25	5,90	248569,40	479508,24
27087	Morseltdijk 42 Borne	Gebouwen	14,26	6,30	248574,58	479509,76
27088	Morseltdijk 45 Borne	Gebouwen	14,24	6,10	248609,69	479508,14
27089	Van Bemmelstraat 6 Borne	Gebouwen	14,18	7,10	248616,32	479649,97
27090	Van Bemmelstraat 8 Borne	Gebouwen	14,17	7,20	248610,56	479651,71
27091	Morseltdijk 18 Borne	Gebouwen	14,13	7,10	248625,59	479617,88
27092	Morseltdijk 16 Borne	Gebouwen	14,11	7,10	248616,99	479622,62
27093	Van Bemmelstraat 10 Borne	Gebouwen	14,17	7,30	248613,11	479660,17
27094	Van Bemmelstraat 14 Borne	Gebouwen	14,12	7,20	248591,87	479666,45
27095	Van Bemmelstraat 12 Borne	Gebouwen	14,15	7,20	248600,56	479663,82
27096	Van Bemmelstraat 1 Borne	Gebouwen	14,10	7,20	248590,86	479624,67
27097	Van Bemmelstraat 3 Borne	Gebouwen	14,04	21,80	248590,69	479639,02
27098	Van Bemmelstraat 5 Borne	Gebouwen	14,04	7,40	248585,21	479640,62
27099	Van Bemmelstraat 16 Borne	Gebouwen	14,11	7,20	248583,54	479659,73
27100	Van Bemmelstraat 7 Borne	Gebouwen	14,04	7,90	248585,21	479640,62
27101	Van Bemmelstraat 18 Borne	Gebouwen	14,11	7,10	248583,23	479669,07
27102	Van Bemmelstraat 20 Borne	Gebouwen	14,12	7,20	248574,56	479671,70
27103	Van Bemmelstraat 22 Borne	Gebouwen	14,12	7,20	248574,56	479671,70
27104	Van Bemmelstraat 11 Borne	Gebouwen	14,06	7,00	248569,48	479637,52
27105	Van Bemmelstraat 9 Borne	Gebouwen	14,04	7,20	248574,05	479643,86
27106	Woolderweg 33b Borne	Gebouwen	14,09	7,20	248548,42	479644,82
27107	Woolderweg 33a Borne	Gebouwen	14,07	7,20	248557,12	479642,99
27108	Woolderweg 33 Borne	Gebouwen	14,13	6,10	248551,71	479669,79

Model: 221130 Plansituatie 2037 - akoestisch onderzoek
Groep: (hoofdgroep)
Lijst van Gebouwen, voor rekenmethode Wegverkeerslawaai - RMG-2012, wegverkeer

Naam	Omschr.	Groep	Maaiveld	Rel.H	X-1	Y-1
27109	Woolderweg 35 Borne	Gebouwen	14,13	6,90	248544,12	479622,83
27110	Woolderweg 33c Borne	Gebouwen	14,11	7,20	248547,19	479638,98
27111	Woolderweg 39 Borne	Gebouwen	14,15	6,90	248541,75	479611,23
27112	Woolderweg 37 Borne	Gebouwen	14,13	6,90	248551,09	479621,40
27113	Woolderweg 22 Borne	Gebouwen	14,20	6,90	248527,70	479615,89
27114	Van Bemmelstraat 15 Borne	Gebouwen	14,18	6,60	248524,42	479638,31
27115	Woolderweg 20 Borne	Gebouwen	14,18	6,90	248521,80	479623,12
27116	Woolderweg 24 Borne	Gebouwen	14,18	6,90	248526,52	479610,10
27117	Van Bemmelstraat 17 Borne	Gebouwen	14,18	6,90	248524,42	479638,31
27118	Van Bemmelstraat 21 Borne	Gebouwen	14,16	6,70	248512,66	479636,70
27119	Van Bemmelstraat 19 Borne	Gebouwen	14,11	6,90	248517,59	479644,27
27120	Van Bemmelstraat 28 Borne	Gebouwen	14,04	7,20	248505,19	479662,50
27121	Van Bemmelstraat 26 Borne	Gebouwen	14,05	7,20	248511,01	479663,39
27122	Van Bemmelstraat 24 Borne	Gebouwen	14,07	7,20	248516,82	479664,29
27123	Woolderweg 13 Borne	Gebouwen	14,41	7,40	248526,78	479751,40
27124	Woolderweg 11a Borne	Gebouwen	14,46	7,00	248533,63	479771,51
27125	Woolderweg 11 Borne	Gebouwen	14,42	7,80	248525,92	479781,67
27126	Woolderweg 15 Borne	Gebouwen	14,53	5,10	248549,34	479754,39
27127	Woolderweg 17a Borne	Gebouwen	14,28	7,70	248535,57	479720,71
27128	Woolderweg 17 Borne	Gebouwen	14,44	7,80	248536,05	479741,05
27129	Woolderweg 4 Borne	Gebouwen	14,17	7,20	248510,06	479724,24
27130	Woolderweg 6 Borne	Gebouwen	14,17	7,20	248511,54	479718,51
27131	Woolderweg 8 Borne	Gebouwen	14,16	7,20	248503,66	479716,31
27132	Woolderweg 21 Borne	Gebouwen	14,21	6,60	248531,36	479711,01
27133	de Pellenhof 1 Borne	Gebouwen	14,62	5,20	248627,09	480023,64
27134	de Pellenhof 2 Borne	Gebouwen	14,60	5,10	248631,30	480018,86
27135	Pietmanskolkstraat 10 Borne	Gebouwen	14,30	6,80	248576,46	479985,53
27136	Abraham ten Catestraat 4 Borne	Gebouwen	14,27	7,70	248593,05	479999,34
27137	Oude Kerkstraat 3 Borne	Gebouwen	14,42	7,80	248583,93	480015,10
27138	Oude Kerkstraat 5 Borne	Gebouwen	14,49	7,80	248581,42	480026,29
27139	Pietmanskolkstraat 8 Borne	Gebouwen	14,32	6,70	248571,29	479999,19
27140	Pietmanskolkstraat 6 Borne	Gebouwen	14,22	6,90	248561,52	479996,18
27141	Pietmanskolkstraat 2a Borne	Gebouwen	14,24	5,20	248551,13	480006,27
27142	Pietmanskolkstraat 4 Borne	Gebouwen	14,20	6,80	248561,47	479986,45
27143	Grotestraat 138 Borne	Gebouwen	14,33	9,10	248536,94	479967,23
27145	27144_Pietmanskolkstraat Borne	Gebouwen	14,23	10,60	248542,94	480008,74
27146	Grotestraat 146 Borne	Gebouwen	14,18	7,20	248533,72	480005,59
27147	Grotestraat 148 Borne	Gebouwen	14,31	6,80	248545,25	480030,44
27148	Grotestraat 150 Borne	Gebouwen	14,25	8,80	248534,65	480038,27
27150	27149_De Aak Borne	Gebouwen	14,01	6,50	248571,18	480295,78
27151	Marktstraat 21 Borne	Gebouwen	13,88	6,40	248579,06	480197,81
27152	Marktstraat 27 Borne	Gebouwen	14,06	7,90	248588,58	480211,71
27153	Marktstraat 15 Borne	Gebouwen	13,94	5,00	248564,40	480187,53
27154	Marktstraat 19 Borne	Gebouwen	13,93	6,40	248569,57	480192,27
27155	Marktstraat 22 Borne	Gebouwen	14,15	7,30	248613,25	480170,04
27156	Marktstraat 18 Borne	Gebouwen	14,03	6,90	248602,52	480177,08
27157	Marktstraat 20 Borne	Gebouwen	14,08	7,30	248606,29	480174,87
27158	Marktstraat 9 Borne	Gebouwen	14,00	8,20	248535,81	480172,67
27159	Marktstraat 11 Borne	Gebouwen	13,96	6,70	248548,23	480176,91
27161	27160_Marktstraat Borne	Gebouwen	14,17	9,30	248565,33	480132,21
27162	Oude Kerkstraat 24 Borne	Gebouwen	14,15	9,20	248600,99	480137,72
27163	Oude Kerkstraat 26 Borne	Gebouwen	14,13	8,40	248601,02	480143,98
27164	Geen verblijfsobject	Gebouwen	14,31	3,00	248612,53	480144,09
27165	Oude Kerkstraat 22 Borne	Gebouwen	14,15	9,00	248600,99	480137,72
27167	27166_Brugstraatje Borne	Gebouwen	13,92	6,70	248539,48	480147,47
27168	Marktstraat 14 Borne	Gebouwen	13,87	7,10	248552,86	480157,56
27169	Oude Kerkstraat 16 Borne	Gebouwen	14,54	8,60	248622,69	480127,24
27170	Oude Kerkstraat 14 Borne	Gebouwen	14,61	8,50	248623,67	480117,32
27171	Brugstraatje 8 Borne	Gebouwen	14,07	8,10	248570,56	480111,91
27172	Oude Kerkstraat 21 Borne	Gebouwen	14,10	8,40	248577,33	480111,36
27173	Oude Kerkstraat 8 Borne	Gebouwen	14,38	6,30	248599,43	480098,18
27174	Oude Kerkstraat 18 Borne	Gebouwen	14,10	7,70	248589,80	480121,55
27175	Oude Kerkstraat 20 Borne	Gebouwen	14,19	8,50	248600,96	480131,44
27176	Brugstraatje 4 Borne	Gebouwen	14,07	6,50	248541,98	480101,51
27177	Brugstraatje 6 Borne	Gebouwen	14,13	7,30	248567,56	480105,07
27178	Marktstraat 1 Borne	Gebouwen	14,57	8,20	248496,93	480170,50
27179	Marktstraat 3 Borne	Gebouwen	14,13	7,90	248508,99	480164,09
27180	Marktstraat 5 Borne	Gebouwen	14,05	7,60	248526,48	480154,88
27182	27181_Dorsetplein Borne	Gebouwen	14,79	6,30	248426,76	480148,97
27183	Geen verblijfsobject	Gebouwen	14,28	4,50	248494,89	480128,54
27184	Marktstraat 4 Borne	Gebouwen	14,08	8,70	248518,62	480136,98
27185	Marktstraat 8 Borne	Gebouwen	14,14	6,10	248520,95	480125,46
27187	27186_Nieuwe Markt Borne	Gebouwen	14,59	9,90	248450,34	480089,82
27188	Potkampstraat 2 Borne	Gebouwen	14,32	6,80	248500,15	480094,19
27189	Grotestraat 154b Borne	Gebouwen	14,29	6,70	248497,71	480077,75
27190	Grotestraat 154a Borne	Gebouwen	14,25	6,60	248499,51	480072,99
27191	Potkampstraat 2a Borne	Gebouwen	14,28	5,30	248506,25	480089,87

Model: 221130 Plansituatie 2037 - akoestisch onderzoek
Groep: (hoofdgroep)
Lijst van Gebouwen, voor rekenmethode Wegverkeerslawaai - RMG-2012, wegverkeer

Naam	Omschr.	Groep	Maaiveld	Rel.H	X-1	Y-1
27192	Marktstraat 10 Borne	Gebouwen	14,19	7,50	248527,05	480098,30
27194	27193_Nieuwe Markt Borne	Gebouwen	14,50	8,20	248467,76	480038,53
27196	27195_Grotestraat Borne	Gebouwen	14,25	5,90	248499,51	480072,99
27198	27197_Nieuwe Markt Borne	Gebouwen	14,50	11,80	248458,12	480066,38
27199	Rheineplein 1 Borne	Gebouwen	14,39	9,80	248463,17	479982,96
27200	Geen verblijfsobject	Gebouwen	14,36	3,00	248469,94	479979,47
27201	Grotestraat 167 Borne	Gebouwen	14,36	13,30	248470,79	479981,14
27202	Marktstraat 23 Borne	Gebouwen	11,87	11,70	248500,78	480298,34
27203	Bekenhorst 9 Borne	Gebouwen	14,51	6,20	248405,11	480245,74
27204	Bekenhorst 14 Borne	Gebouwen	14,36	6,20	248452,59	480247,88
27205	Bekenhorst 16 Borne	Gebouwen	14,49	4,60	248424,70	480264,64
27206	Bekenhorst 4 Borne	Gebouwen	14,39	3,40	248453,42	480259,49
27207	Bekenhorst 6 Borne	Gebouwen	14,13	5,80	248485,86	480228,67
27208	Bekenhorst 5 Borne	Gebouwen	14,58	7,30	248407,58	480231,88
27209	Bekenhorst 7 Borne	Gebouwen	14,45	7,00	248414,70	480238,16
27210	Bekenhorst 2 Borne	Gebouwen	14,27	2,80	248496,96	480179,46
27211	Bekenhorst 10 Borne	Gebouwen	14,35	5,90	248462,70	480199,22
27213	27212_Grotestraat Borne	Gebouwen	14,91	8,10	248420,98	480188,07
27214	Bekenhorst 15 Borne	Gebouwen	14,95	4,20	248363,57	480286,15
27215	Oude Almeloseweg 10a Borne	Gebouwen	15,58	6,40	248333,94	480268,84
27216	Bekenhorst 17 Borne	Gebouwen	15,16	7,50	248347,68	480311,66
27217	Bekenhorst 19 Borne	Gebouwen	14,99	6,30	248353,14	480329,10
27218	Kampweg 3 Borne	Gebouwen	15,49	5,80	248348,30	480246,71
27219	Kampweg 6 Borne	Gebouwen	15,04	6,40	248375,66	480236,03
27220	Kampweg 1 Borne	Gebouwen	15,26	6,20	248359,44	480238,95
27221	Kampweg 4 Borne	Gebouwen	15,02	6,60	248377,26	480233,21
27222	Bekenhorst 11 Borne	Gebouwen	14,62	6,90	248382,38	480266,55
27223	Oude Almeloseweg 4 Borne	Gebouwen	15,43	6,80	248340,70	480212,12
27224	Kampweg 2 Borne	Gebouwen	15,19	6,30	248367,86	480222,11
27225	Geen verblijfsobject	Gebouwen	15,11	2,80	248383,65	480205,21
27226	Oude Almeloseweg 2 Borne	Gebouwen	15,14	5,60	248363,69	480192,95
27228	27227_Grotestraat Borne	Gebouwen	15,06	7,80	248390,42	480204,20
27230	27229_Grotestraat Borne	Gebouwen	15,14	6,90	248363,69	480192,95
27232	27231_Grotestraat Borne	Gebouwen	15,15	7,30	248347,83	480178,00
27233	Oude Almeloseweg 1 Borne	Gebouwen	15,13	4,20	248341,12	480175,71
27235	27234_Grotestraat Borne	Gebouwen	15,10	7,10	248352,39	480168,98
27236	Grotestraat 181 Borne	Gebouwen	14,96	8,00	248398,36	480135,78
27238	27237_Dorsetplein Borne	Gebouwen	14,98	6,80	248414,80	480121,34
27240	27239_Grotestraat Borne	Gebouwen	14,97	6,70	248410,39	480119,61
27242	27241_Bakkerssteeg Borne	Gebouwen	14,91	4,40	248403,76	480113,99
27244	27243_Grotestraat Borne	Gebouwen	15,02	7,20	248357,38	480145,43
27245	Grotestraat 197 Borne	Gebouwen	15,02	6,00	248335,32	480136,04
27247	27246_Dorsetplein Borne	Gebouwen	14,91	9,10	248403,76	480113,99
27248	Geen verblijfsobject	Gebouwen	14,85	3,70	248337,07	480098,05
27250	27249_Grotestraat Borne	Gebouwen	15,02	7,00	248335,32	480136,04
27252	27251_Grotestraat Borne	Gebouwen	15,03	7,00	248349,64	480142,14
27254	27253_Grotestraat Borne	Gebouwen	15,03	6,00	248349,64	480142,14
27256	27255_Nijstad Borne	Gebouwen	15,02	9,90	248357,38	480145,43
27258	27257_Nijstad Borne	Gebouwen	14,71	9,50	248356,80	480085,23
27260	27259_Nieuwe Kerkstraat Borne	Gebouwen	14,80	9,40	248341,25	480087,88
27262	27261_Marktplein Borne	Gebouwen	14,68	9,20	248412,43	480026,65
27263	Nieuwe Kerkstraat 26 Borne	Gebouwen	14,93	7,90	248322,01	480090,37
27265	27264_Nieuwe Kerkstraat Borne	Gebouwen	14,98	6,80	248314,73	480087,52
27267	27266_Nieuwe Kerkstraat Borne	Gebouwen	14,96	6,50	248322,32	480102,75
27269	27268_Grotestraat Borne	Gebouwen	14,96	9,00	248322,32	480102,75
27271	27270_Nieuwe Kerkstraat Borne	Gebouwen	15,04	6,50	248306,28	480078,56
27272	Nieuwe Kerkstraat 31 Borne	Gebouwen	15,07	21,50	248303,00	480081,98
27274	27273_Nieuwe Kerkstraat Borne	Gebouwen	15,13	6,40	248295,38	480074,92
27275	Nieuwe Kerkstraat 27 Borne	Gebouwen	15,19	3,50	248291,83	480058,56
27276	Geen verblijfsobject	Gebouwen	15,11	18,50	248298,41	480064,80
27278	27277_Stationsstraat Borne	Gebouwen	15,23	5,80	248288,90	480049,14
27279	Stationsstraat 6 Borne	Gebouwen	15,28	3,60	248285,50	480052,32
27280	Nieuwe Kerkstraat 25 Borne	Gebouwen	15,19	3,40	248291,83	480058,56
27282	27281_Stationsstraat Borne	Gebouwen	15,19	6,30	248291,83	480058,56
27284	27283_Grotestraat Borne	Gebouwen	15,31	7,70	248248,12	480100,03
27285	Geen verblijfsobject	Gebouwen	15,15	3,80	248334,13	480173,46
27286	Oude Almeloseweg 1a Borne	Gebouwen	15,23	7,10	248337,25	480191,55
27288	27287_Grotestraat Borne	Gebouwen	15,04	7,10	248337,11	480151,43
27290	27289_Grotestraat Borne	Gebouwen	15,04	7,60	248337,11	480151,43
27292	27291_Grotestraat Borne	Gebouwen	15,17	7,00	248332,85	480175,27
27293	Grotestraat 186 Borne	Gebouwen	15,17	7,30	248312,75	480151,19
27295	27294_Grotestraat Borne	Gebouwen	15,04	6,20	248330,74	480147,45
27296	Geen verblijfsobject	Gebouwen	15,29	3,30	248309,78	480165,73
27298	27297_Grotestraat Borne	Gebouwen	15,23	6,00	248292,92	480148,65
27299	Grotestraat 188 Borne	Gebouwen	15,19	7,40	248303,67	480149,71
27301	27300_Grotestraat Borne	Gebouwen	15,25	8,20	248266,99	480134,71
27302	Grotestraat 194 Borne	Gebouwen	15,18	7,60	248290,38	480142,43

Model: 221130 Plansituatie 2037 - akoestisch onderzoek
Groep: (hoofdgroep)
Lijst van Gebouwen, voor rekenmethode Wegverkeerslawaai - RMG-2012, wegverkeer

Naam	Omschr.	Groep	Maaiveld	Rel.H	X-1	Y-1
27304	27303_Grotestraat Borne	Gebouwen	15,44	6,40	248258,84	480152,18
27305	Oude Es 5 Borne	Gebouwen	15,69	6,50	248294,86	480344,84
27306	Oude Almeloseweg 22 Borne	Gebouwen	15,86	23,00	248257,80	480306,44
27307	Oude Almeloseweg 20 Borne	Gebouwen	15,85	6,90	248262,14	480302,42
27308	Oude Almeloseweg 18 Borne	Gebouwen	15,85	7,00	248257,93	480297,65
27309	Oude Almeloseweg 16 Borne	Gebouwen	15,85	7,00	248262,32	480293,58
27310	Oude Almeloseweg 21 Borne	Gebouwen	15,93	7,80	248259,82	480260,57
27311	Oude Almeloseweg 19 Borne	Gebouwen	15,98	6,60	248256,63	480248,69
27312	Oude Almeloseweg 17 Borne	Gebouwen	15,73	6,00	248281,34	480252,68
27313	Oude Almeloseweg 15 Borne	Gebouwen	15,70	6,20	248293,05	480234,62
27314	Oude Almeloseweg 10 Borne	Gebouwen	15,51	5,80	248329,89	480222,10
27315	Oude Almeloseweg 8 Borne	Gebouwen	15,51	6,00	248329,89	480222,10
27316	Esstraat 3 Borne	Gebouwen	15,92	5,40	248252,66	480232,14
27317	Geen verblijfsobject	Gebouwen	15,92	3,20	248270,08	480217,72
27318	Geen verblijfsobject	Gebouwen	15,91	3,10	248275,11	480214,35
27319	Oude Almeloseweg 9 Borne	Gebouwen	15,53	6,30	248314,65	480211,07
27320	Oude Almeloseweg 11 Borne	Gebouwen	15,60	6,50	248307,48	480229,33
27321	Oude Almeloseweg 6 Borne	Gebouwen	15,43	6,80	248340,70	480212,12
27322	Oude Almeloseweg 7 Borne	Gebouwen	15,52	6,80	248311,51	480205,84
27323	Oude Almeloseweg 5 Borne	Gebouwen	15,41	7,30	248318,90	480201,16
27324	Oude Almeloseweg 3 Borne	Gebouwen	15,36	7,90	248326,86	480200,45
27326	27325_Nieuwe Kerkstraat Borne	Gebouwen	14,86	9,20	248324,82	480046,52
27327	Hofstraat 8 Borne	Gebouwen	14,91	6,60	248274,91	479952,82
27329	27328_Hofstraat Borne	Gebouwen	15,12	6,70	248269,24	479969,60
27330	Hofstraat 4 Borne	Gebouwen	14,88	6,40	248291,21	479964,04
27331	Hofstraat 6 Borne	Gebouwen	14,92	6,70	248282,62	479970,41
27332	De Bleek 14 Borne	Gebouwen	14,56	6,00	248331,33	479951,35
27333	De Bleek 13 Borne	Gebouwen	14,51	6,30	248335,39	479947,88
27334	De Bleek 14b Borne	Gebouwen	14,74	6,00	248307,86	479946,21
27336	27335_Hofstraat Borne	Gebouwen	15,00	6,70	248260,47	479922,27
27338	27337_Hofstraat Borne	Gebouwen	15,07	6,90	248278,01	479982,16
27340	27339_Hofstraat Borne	Gebouwen	15,20	6,20	248242,30	479934,05
27341	Hofstraat 14 Borne	Gebouwen	15,16	6,40	248262,50	479984,54
27342	De Bleek 14a Borne	Gebouwen	14,67	6,20	248320,36	479937,59
27343	Hofstraat 2 Borne	Gebouwen	14,74	5,90	248298,69	479942,92
27344	Oude Almeloseweg 30 Borne	Gebouwen	16,31	5,60	248221,02	480346,17
27345	Oude Almeloseweg 28 Borne	Gebouwen	16,44	6,50	248216,05	480335,54
27346	Oude Almeloseweg 24 Borne	Gebouwen	16,12	6,20	248243,02	480324,88
27347	Oude Almeloseweg 22a Borne	Gebouwen	15,97	6,80	248244,75	480309,85
27348	Oude Almeloseweg 22b Borne	Gebouwen	16,04	6,90	248244,57	480318,69
27349	Oude Almeloseweg 33 Borne	Gebouwen	16,10	6,60	248219,85	480302,36
27351	27350_Oude Almeloseweg Borne	Gebouwen	16,46	8,10	248163,61	480333,35
27352	van Cleeffstraat 10 Borne	Gebouwen	16,27	7,00	248192,50	480270,72
27353	van Cleeffstraat 8 Borne	Gebouwen	16,31	7,10	248189,77	480280,68
27354	van Cleeffstraat 14 Borne	Gebouwen	16,39	7,10	248182,82	480264,86
27355	van Cleeffstraat 12 Borne	Gebouwen	16,37	7,00	248184,53	480270,27
27357	27356_Oude Almeloseweg Borne	Gebouwen	16,47	8,00	248156,30	480343,31
27359	27358_Oude Almeloseweg Borne	Gebouwen	16,48	8,00	248155,47	480333,74
27361	27360_Oude Almeloseweg Borne	Gebouwen	16,45	8,10	248169,87	480330,77
27363	27362_Oude Almeloseweg Borne	Gebouwen	16,49	8,00	248141,87	480339,34
27364	Oude Almeloseweg 26 Borne	Gebouwen	16,20	6,40	248230,76	480322,48
27365	Oude Almeloseweg 29 Borne	Gebouwen	15,96	6,80	248236,36	480282,14
27366	Oude Almeloseweg 27 Borne	Gebouwen	15,91	7,90	248247,92	480284,61
27367	Oude Almeloseweg 25 Borne	Gebouwen	15,91	7,70	248247,92	480284,61
27368	Geen verblijfsobject	Gebouwen	16,01	5,00	248237,39	480247,63
27370	27369_Grotestraat Borne	Gebouwen	15,44	6,90	248246,07	480149,24
27372	27371_Grotestraat Borne	Gebouwen	15,53	9,00	248224,42	480115,79
27374	27373_Grotestraat Borne	Gebouwen	15,62	10,30	248213,94	480128,91
27375	von Bonninghausenstraat 34 Borne	Gebouwen	16,52	6,40	248118,60	480331,13
27377	27376_Oude Almeloseweg Borne	Gebouwen	16,43	8,00	248142,64	480348,98
27378	von Bonninghausenstraat 30 Borne	Gebouwen	16,54	6,90	248111,53	480322,24
27379	von Bonninghausenstraat 32 Borne	Gebouwen	16,53	6,90	248113,66	480327,21
27380	van Cleeffstraat 1 Borne	Gebouwen	16,46	7,00	248173,87	480309,17
27381	van Cleeffstraat 5 Borne	Gebouwen	16,42	6,90	248167,30	480300,12
27382	van Cleeffstraat 3 Borne	Gebouwen	16,46	6,90	248173,87	480309,17
27383	von Bonninghausenstraat 26 Borne	Gebouwen	16,55	6,90	248111,83	480304,33
27384	von Bonninghausenstraat 28 Borne	Gebouwen	16,54	6,80	248109,41	480317,28
27385	van Dijckstraat 8 Borne	Gebouwen	16,39	6,90	248153,10	480282,82
27386	van Dijckstraat 6 Borne	Gebouwen	16,43	7,00	248148,10	480284,88
27387	van Dijckstraat 10 Borne	Gebouwen	16,39	7,00	248153,10	480282,82
27388	van Dijckstraat 4 Borne	Gebouwen	16,58	6,90	248132,88	480294,17
27389	van Dijckstraat 2 Borne	Gebouwen	16,58	6,90	248132,88	480294,17
27390	van Dijckstraat 1 Borne	Gebouwen	16,47	7,30	248120,76	480280,54
27391	van Dijckstraat 3 Borne	Gebouwen	16,45	7,30	248115,98	480272,13
27392	von Bonninghausenstraat 18 Borne	Gebouwen	16,61	6,90	248094,42	480270,39
27393	von Bonninghausenstraat 20 Borne	Gebouwen	16,60	7,00	248092,54	480271,32
27394	von Bonninghausenstraat 22 Borne	Gebouwen	16,49	7,00	248093,72	480287,66

Model: 221130 Plansituatie 2037 - akoestisch onderzoek
Groep: (hoofdgroep)
Lijst van Gebouwen, voor rekenmethode Wegverkeerslawaai - RMG-2012, wegverkeer

Naam	Omschr.	Groep	Maaiveld	Rel.H	X-1	Y-1
27395	von Bonninghausenstraat 24 Borne	Gebouwen	16,48	7,00	248100,02	480285,01
27396	van Dijckstraat 5 Borne	Gebouwen	16,45	7,30	248127,14	480263,21
27397	van Dijckstraat 11 Borne	Gebouwen	16,43	7,20	248140,94	480265,90
27398	van Dijckstraat 9 Borne	Gebouwen	16,43	7,00	248132,68	480252,57
27399	van Dijckstraat 13 Borne	Gebouwen	16,45	7,00	248145,95	480246,42
27400	van Dijckstraat 15 Borne	Gebouwen	16,44	6,90	248150,63	480251,20
27402	27401_Sancta Maria Borne	Gebouwen	17,02	15,90	248153,76	480103,11
27404	27403_Grotestraat Borne	Gebouwen	16,36	6,40	248179,23	480118,95
27405	Grotestraat 221 Borne	Gebouwen	16,62	5,80	248179,65	480094,39
27407	27406_Grotestraat Borne	Gebouwen	16,96	7,30	248101,35	480112,12
27408	Grotestraat 241 Borne	Gebouwen	16,65	6,40	248101,08	480129,30
27409	Dokter Panhuijsenstraat 18 Borne	Gebouwen	16,85	6,70	248098,33	480057,16
27410	Dokter Panhuijsenstraat 16 Borne	Gebouwen	16,80	6,50	248105,24	480065,17
27412	27411_Sancta Maria Borne	Gebouwen	16,80	15,10	248110,58	480076,38
27413	Dokter Panhuijsenstraat 14 Borne	Gebouwen	16,64	5,40	248128,26	480049,80
27415	27414_Kloosterhof Borne	Gebouwen	16,59	8,50	248179,95	480057,35
27416	Dokter Panhuijsenstraat 20 Borne	Gebouwen	16,91	7,20	248090,29	480040,79
27417	Dokter Panhuijsenstraat 12 Borne	Gebouwen	16,69	6,40	248126,88	480038,06
27418	Dokter Panhuijsenstraat 4 Borne	Gebouwen	16,81	7,30	248137,30	480018,92
27419	Dokter Panhuijsenstraat 2 Borne	Gebouwen	16,71	6,90	248157,08	480027,12
27420	Geen verblijfsobject	Gebouwen	16,52	4,00	248168,21	480024,15
27421	Geen verblijfsobject	Gebouwen	16,44	5,20	248172,36	480020,82
27422	Stationsstraat 7 Borne	Gebouwen	16,27	10,80	248180,99	480012,64
27423	Dokter Panhuijsenstraat 6 Borne	Gebouwen	16,67	7,30	248124,34	479999,62
27424	Dokter Panhuijsenstraat 9 Borne	Gebouwen	16,94	7,30	248081,79	480004,20
27425	Dokter Panhuijsenstraat 7 Borne	Gebouwen	16,88	7,70	248088,16	479995,79
27426	Dokter Panhuijsenstraat 10 Borne	Gebouwen	16,96	5,70	248106,34	480024,06
27427	Dokter Panhuijsenstraat 8 Borne	Gebouwen	16,77	7,30	248125,32	480007,27
27428	Dokter Panhuijsenstraat 5 Borne	Gebouwen	16,63	7,50	248108,24	479985,42
27429	Dokter Panhuijsenstraat 3 Borne	Gebouwen	16,67	7,50	248103,22	479976,78
27431	27430_Stationsstraat Borne	Gebouwen	15,30	13,10	248251,45	480099,88
27432	Stationsstraat 22 Borne	Gebouwen	15,52	6,60	248236,91	480000,55
27433	Stationsstraat 20 Borne	Gebouwen	15,48	6,40	248241,81	480007,27
27435	27434_Hofstraat Borne	Gebouwen	15,36	7,70	248248,35	479992,41
27437	27436_Stationsstraat Borne	Gebouwen	15,47	6,70	248238,74	479988,04
27439	27438_Hofstraat Borne	Gebouwen	15,75	8,00	248200,58	479931,59
27440	Geen verblijfsobject	Gebouwen	15,85	3,60	248231,25	480197,99
27441	Grotestraat 208 Borne	Gebouwen	15,69	8,60	248228,52	480153,61
27442	Grotestraat 206 Borne	Gebouwen	15,57	8,50	248226,59	480141,23
27443	Esstraat 1 Borne	Gebouwen	15,65	7,10	248242,07	480160,14
27444	Grotestraat 210 Borne	Gebouwen	15,75	6,00	248216,62	480154,05
27445	Dokter Panhuijsenstraat 1 Borne	Gebouwen	16,44	7,50	248121,33	479968,86
27446	Stationsstraat 11 Borne	Gebouwen	16,36	7,50	248133,41	479958,28
27447	Stationsstraat 9 Borne	Gebouwen	16,01	4,60	248167,63	479975,22
27448	Dokter Panhuijsenstraat 2a Borne	Gebouwen	16,44	2,70	248140,78	479986,35
27449	Cor Hilbrinkstraat 4 Borne	Gebouwen	16,70	7,10	248095,25	479955,04
27451	27450_Stationsstraat Borne	Gebouwen	15,84	7,10	248195,06	479959,20
27452	Geen verblijfsobject	Gebouwen	16,12	21,30	248176,22	480186,68
27454	27453_Grotestraat Borne	Gebouwen	15,96	8,10	248182,04	480157,80
27456	27455_Grotestraat Borne	Gebouwen	15,98	8,70	248185,82	480166,62
27458	27457_Grotestraat Borne	Gebouwen	16,19	7,80	248153,66	480170,29
27459	Geen verblijfsobject	Gebouwen	15,90	4,80	248218,18	480194,06
27460	Grotestraat 212 Borne	Gebouwen	15,74	6,10	248216,15	480151,24
27461	Grotestraat 238 Borne	Gebouwen	16,49	6,10	248097,12	480186,66
27463	27462_Grotestraat Borne	Gebouwen	16,41	5,80	248107,39	480170,08
27465	27464_Grotestraat Borne	Gebouwen	16,42	9,60	248110,30	480182,88
27466	Cuba 4 Borne	Gebouwen	15,76	6,60	248182,84	479887,90
27467	Horststraat 17 Borne	Gebouwen	14,38	5,10	248575,56	479935,08
27468	Grotestraat 246 Borne	Gebouwen	16,64	7,00	248066,20	480187,63
27469	Grotestraat 240 Borne	Gebouwen	16,51	7,90	248089,05	480186,56
27470	Grotestraat 242 Borne	Gebouwen	16,50	7,00	248081,32	480164,77
27471	Grotestraat 249 Borne	Gebouwen	16,70	7,20	248048,04	480153,62
27472	Grotestraat 245a Borne	Gebouwen	16,74	6,70	248067,16	480134,44
27473	Grotestraat 247 Borne	Gebouwen	16,78	8,80	248058,33	480140,02
27475	27474_Grotestraat Borne	Gebouwen	16,77	10,30	248073,42	480127,01
27476	Azelosestraat 5b Borne	Gebouwen	17,39	8,40	247897,64	480122,95
27477	Azelosestraat 5c Borne	Gebouwen	17,34	8,70	247884,25	480125,13
27478	Azelosestraat 1c Borne	Gebouwen	17,23	8,30	247929,89	480145,40
27479	Azelosestraat 5 Borne	Gebouwen	17,30	8,50	247898,99	480132,43
27480	Azelosestraat 3c Borne	Gebouwen	17,37	8,40	247912,86	480128,77
27481	Azelosestraat 3b Borne	Gebouwen	17,37	8,50	247912,86	480128,77
27482	Azelosestraat 3a Borne	Gebouwen	17,25	8,40	247914,31	480139,26
27483	Azelosestraat 3 Borne	Gebouwen	17,29	8,50	247919,29	480141,34
27484	SJ Spanjaardstraat 25 Borne	Gebouwen	17,53	8,00	247942,03	480110,94
27485	SJ Spanjaardstraat 24 Borne	Gebouwen	17,47	7,40	247985,08	480103,72
27486	SJ Spanjaardstraat 26 Borne	Gebouwen	17,47	7,90	247985,08	480103,72
27487	SJ Spanjaardstraat 21 Borne	Gebouwen	17,52	8,00	247934,09	480103,47

Model: 221130 Plansituatie 2037 - akoestisch onderzoek
Groep: (hoofdgroep)
Lijst van Gebouwen, voor rekenmethode Wegverkeerslawaai - RMG-2012, wegverkeer

Naam	Omschr.	Groep	Maaiveld	Rel.H	X-1	Y-1
27488	SJ Spanjaardstraat 23 Borne	Gebouwen	17,52	8,00	247934,09	480103,47
27489	SJ Spanjaardstraat 29 Borne	Gebouwen	17,53	7,60	247901,95	480093,73
27490	SJ Spanjaardstraat 27 Borne	Gebouwen	17,52	7,90	247914,60	480096,60
27491	CC Storkstraat 34 Borne	Gebouwen	17,54	7,20	247959,94	480083,45
27492	CC Storkstraat 36 Borne	Gebouwen	17,54	7,50	247955,12	480077,17
27493	SJ Spanjaardstraat 22 Borne	Gebouwen	17,51	6,90	247978,21	480089,09
27494	SJ Spanjaardstraat 17 Borne	Gebouwen	17,51	7,40	247922,59	480078,23
27495	CC Storkstraat 30 Borne	Gebouwen	17,54	7,30	247968,69	480065,78
27496	CC Storkstraat 32 Borne	Gebouwen	17,53	7,20	247967,50	480078,69
27497	CC Storkstraat 26 Borne	Gebouwen	17,51	5,40	247997,23	480051,32
27498	SJ Spanjaardstraat 18 Borne	Gebouwen	17,54	7,80	247935,78	480066,69
27499	SJ Spanjaardstraat 20 Borne	Gebouwen	17,53	8,00	247944,04	480068,77
27500	CC Storkstraat 24 Borne	Gebouwen	17,51	5,40	247997,23	480051,32
27501	CC Storkstraat 17 Borne	Gebouwen	17,58	7,50	247957,24	480046,24
27502	CC Storkstraat 19 Borne	Gebouwen	17,62	7,70	247965,20	480041,16
27503	CC Storkstraat 28 Borne	Gebouwen	17,51	7,30	247988,02	480061,56
27504	CC Storkstraat 22 Borne	Gebouwen	17,44	7,20	247987,27	480030,68
27505	SJ Spanjaardstraat 12 Borne	Gebouwen	17,58	8,10	247926,12	480038,52
27506	SJ Spanjaardstraat 14 Borne	Gebouwen	17,55	7,40	247923,25	480053,83
27507	SJ Spanjaardstraat 16 Borne	Gebouwen	17,57	7,60	247930,01	480047,24
27508	SJ Spanjaardstraat 10 Borne	Gebouwen	17,56	8,10	247910,73	480040,99
27509	SJ Spanjaardstraat 13 Borne	Gebouwen	17,53	7,60	247893,96	480068,54
27510	SJ Spanjaardstraat 15 Borne	Gebouwen	17,52	8,00	247907,21	480080,68
27511	SJ Spanjaardstraat 33 Borne	Gebouwen	17,54	7,90	247886,07	480084,36
27512	SJ Spanjaardstraat 31 Borne	Gebouwen	17,53	7,30	247901,95	480093,73
27513	SJ Spanjaardstraat 11 Borne	Gebouwen	17,51	7,50	247897,56	480052,52
27514	SJ Spanjaardstraat 9 Borne	Gebouwen	17,51	7,20	247886,74	480050,55
27515	SJ Spanjaardstraat 4 Borne	Gebouwen	17,57	7,80	247901,09	480012,83
27516	Cor Hilbrinkstraat 17 Borne	Gebouwen	17,35	6,40	248006,89	479970,06
27517	Cor Hilbrinkstraat 24 Borne	Gebouwen	17,35	7,50	247994,03	479993,34
27518	Cor Hilbrinkstraat 22 Borne	Gebouwen	17,32	7,60	247998,46	480003,59
27519	Cor Hilbrinkstraat 19 Borne	Gebouwen	17,31	5,50	248001,00	479951,66
27520	Kievitstraat 9 Borne	Gebouwen	17,58	7,20	247548,72	480338,54
27521	Patrijsstraat 8 Borne	Gebouwen	17,67	7,10	247582,56	480327,59
27522	Patrijsstraat 6 Borne	Gebouwen	17,65	6,60	247587,11	480332,52
27523	Kievitstraat 15 Borne	Gebouwen	17,54	7,90	247528,79	480325,72
27524	Kievitstraat 13 Borne	Gebouwen	17,60	6,90	247538,92	480328,93
27525	Kievitstraat 11 Borne	Gebouwen	17,58	6,60	247548,72	480338,54
27526	Patrijsstraat 10 Borne	Gebouwen	17,70	7,20	247570,37	480318,50
27527	Patrijsstraat 20 Borne	Gebouwen	17,65	7,60	247536,30	480313,50
27528	Patrijsstraat 18 Borne	Gebouwen	17,73	7,30	247537,61	480302,47
27529	Patrijsstraat 16 Borne	Gebouwen	17,89	7,30	247558,09	480286,57
27530	Patrijsstraat 5 Borne	Gebouwen	17,58	6,40	247597,32	480294,52
27531	Patrijsstraat 14 Borne	Gebouwen	17,75	7,50	247561,63	480296,72
27532	Patrijsstraat 12 Borne	Gebouwen	17,74	6,70	247571,43	480309,45
27533	Anemoon 5 Borne	Gebouwen	17,58	6,80	247521,89	480219,76
27534	Bornerbroeksestraat 35 Borne	Gebouwen	17,60	6,60	247519,46	480226,26
27535	Bornerbroeksestraat 33 Borne	Gebouwen	17,69	6,60	247534,66	480231,29
27536	Anemoon 9 Borne	Gebouwen	17,59	6,50	247530,47	480203,40
27537	Anemoon 7 Borne	Gebouwen	17,52	7,00	247514,87	480213,71
27538	Anemoon 11 Borne	Gebouwen	17,61	6,60	247515,64	480199,87
27539	Aster 10 Borne	Gebouwen	17,56	7,90	247561,86	480177,40
27540	Aster 12 Borne	Gebouwen	17,59	7,60	247567,70	480179,96
27541	Aster 14 Borne	Gebouwen	17,67	7,20	247581,42	480180,34
27542	Bornerbroeksestraat 31d Borne	Gebouwen	17,99	3,80	247597,31	480244,29
27543	Aster 4 Borne	Gebouwen	17,44	7,80	247525,30	480165,99
27544	Aster 6 Borne	Gebouwen	17,53	7,50	247541,10	480174,88
27545	Aster 8 Borne	Gebouwen	17,52	8,00	247551,86	480183,17
27546	Aster 2 Borne	Gebouwen	17,44	7,80	247525,30	480165,99
27547	Gentiaan 15 Borne	Gebouwen	17,64	7,00	247583,21	480153,52
27548	Gentiaan 13 Borne	Gebouwen	17,64	7,40	247583,21	480153,52
27549	Gentiaan 11 Borne	Gebouwen	17,57	7,30	247564,59	480145,79
27550	Gentiaan 9 Borne	Gebouwen	17,58	7,20	247554,66	480151,12
27551	Gentiaan 5 Borne	Gebouwen	17,54	7,60	247535,85	480145,65
27552	Gentiaan 7 Borne	Gebouwen	17,62	7,50	247545,69	480137,85
27553	Gentiaan 1 Borne	Gebouwen	17,41	7,40	247520,69	480131,91
27554	Gentiaan 3 Borne	Gebouwen	17,49	7,50	247526,46	480143,41
27555	Gentiaan 16 Borne	Gebouwen	17,55	7,20	247595,09	480135,55
27556	Gentiaan 14 Borne	Gebouwen	17,54	7,50	247585,75	480129,03
27557	Gentiaan 12 Borne	Gebouwen	17,53	7,40	247576,29	480127,52
27558	Gentiaan 10 Borne	Gebouwen	17,51	7,60	247567,27	480120,86
27559	Gentiaan 2 Borne	Gebouwen	17,51	7,40	247529,74	480104,54
27560	Gentiaan 4 Borne	Gebouwen	17,50	7,60	247548,67	480113,40
27561	Gentiaan 6 Borne	Gebouwen	17,50	7,30	247548,67	480113,40
27562	Gentiaan 8 Borne	Gebouwen	17,50	7,30	247564,39	480111,34
27563	Gentiaan 18 Borne	Gebouwen	17,57	7,40	247596,37	480106,78
27564	Azelosestraat 7b Borne	Gebouwen	17,38	8,40	247869,98	480116,90

Model: 221130 Plansituatie 2037 - akoestisch onderzoek
Groep: (hoofdgroep)
Lijst van Gebouwen, voor rekenmethode Wegverkeerslawaai - RMG-2012, wegverkeer

Naam	Omschr.	Groep	Maaiveld	Rel.H	X-1	Y-1
27565	Bornerbroeksestraat 3 Borne	Gebouwen	17,57	6,00	247867,30	480186,99
27566	Azelosestraat 12 Borne	Gebouwen	17,40	5,70	247863,19	480143,08
27567	Azelosestraat 10 Borne	Gebouwen	17,34	5,80	247870,35	480138,29
27569	27568_Azelosestraat Borne	Gebouwen	17,39	3,20	247891,07	480184,37
27570	Azelosestraat 9a Borne	Gebouwen	17,39	8,20	247860,62	480111,50
27571	Azelosestraat 9 Borne	Gebouwen	17,39	8,30	247860,62	480111,50
27572	Azelosestraat 7c Borne	Gebouwen	17,39	8,40	247865,29	480114,20
27573	Azelosestraat 14 Borne	Gebouwen	17,40	5,70	247857,24	480131,90
27574	Bornerbroeksestraat 5 Borne	Gebouwen	17,63	5,70	247853,12	480192,71
27575	Azelosestraat 16 Borne	Gebouwen	17,45	5,60	247850,13	480136,63
27576	Azelosestraat 11a Borne	Gebouwen	17,51	8,20	247841,98	480099,56
27577	Azelosestraat 11 Borne	Gebouwen	17,51	8,10	247841,98	480099,56
27578	Azelosestraat 9c Borne	Gebouwen	17,45	8,20	247850,96	480105,52
27579	Azelosestraat 9b Borne	Gebouwen	17,46	8,20	247860,51	480100,94
27580	Bornerbroeksestraat 9 Borne	Gebouwen	17,64	7,10	247831,86	480182,56
27581	Bornerbroeksestraat 11 Borne	Gebouwen	17,68	6,70	247832,37	480197,48
27582	Bornerbroeksestraat 13 Borne	Gebouwen	17,76	7,70	247815,91	480199,30
27583	Bornerbroeksestraat 15 Borne	Gebouwen	17,75	6,30	247814,27	480191,39
27584	Azelosestraat 28 Borne	Gebouwen	17,60	6,80	247810,62	480117,85
27585	Azelosestraat 26 Borne	Gebouwen	17,56	6,40	247820,33	480113,68
27586	Bornerbroeksestraat 19 Borne	Gebouwen	17,75	0,00	247796,94	480170,37
27587	Bornerbroeksestraat 21 Borne	Gebouwen	17,81	7,50	247780,22	480208,40
27588	Azelosestraat 32 Borne	Gebouwen	17,75	7,90	247786,03	480107,66
27589	Azelosestraat 30 Borne	Gebouwen	17,70	7,80	247790,06	480099,60
27590	Azelosestraat 11c Borne	Gebouwen	17,53	8,10	247832,71	480092,98
27591	Azelosestraat 11b Borne	Gebouwen	17,53	7,90	247837,25	480096,42
27592	Azelosestraat 13 Borne	Gebouwen	17,54	8,10	247833,93	480082,44
27593	Azelosestraat 13b Borne	Gebouwen	17,60	8,00	247824,59	480076,85
27594	Azelosestraat 13a Borne	Gebouwen	17,59	25,80	247824,12	480086,45
27595	SJ Spanjaardstraat 37 Borne	Gebouwen	17,53	8,00	247870,99	480073,71
27596	SJ Spanjaardstraat 35 Borne	Gebouwen	17,54	7,70	247874,76	480084,38
27597	Azelosestraat 13c Borne	Gebouwen	17,66	8,00	247811,22	480075,78
27598	SJ Spanjaardstraat 39 Borne	Gebouwen	17,56	7,50	247859,71	480072,81
27599	Azelosestraat 15a Borne	Gebouwen	17,63	7,90	247813,10	480065,34
27600	Azelosestraat 15 Borne	Gebouwen	17,69	8,00	247807,14	480072,25
27601	SJ Spanjaardstraat 41 Borne	Gebouwen	17,57	8,00	247856,83	480061,87
27602	SJ Spanjaardstraat 43 Borne	Gebouwen	17,57	7,60	247856,83	480061,87
27603	SJ Spanjaardstraat 45 Borne	Gebouwen	17,56	8,00	247845,67	480060,02
27604	SJ Spanjaardstraat 5 Borne	Gebouwen	17,53	7,30	247868,96	480042,83
27605	SJ Spanjaardstraat 1 Borne	Gebouwen	17,55	7,60	247861,67	480029,19
27606	SJ Spanjaardstraat 47 Borne	Gebouwen	17,60	7,80	247845,86	480046,79
27608	27607_RWH Hofstede Crullstraat Borne	Gebouwen	17,76	14,70	247808,92	480019,18
27610	27609_RWH Hofstede Crullstraat Borne	Gebouwen	17,60	16,50	247871,69	479963,27
27611	Gentiaan 20 Borne	Gebouwen	17,54	7,40	247587,25	480096,87
27612	Gentiaan 24 Borne	Gebouwen	17,53	7,50	247568,64	480088,82
27613	Gentiaan 22 Borne	Gebouwen	17,52	7,00	247577,46	480101,83
27614	Anemoon 13 Borne	Gebouwen	17,48	6,60	247524,08	480087,76
27615	Anemoon 15 Borne	Gebouwen	17,50	7,30	247538,77	480083,12
27616	Gentiaan 28 Borne	Gebouwen	17,55	7,50	247559,44	480082,33
27617	Gentiaan 26 Borne	Gebouwen	17,54	7,60	247559,07	480090,95
27618	Anemoon 19 Borne	Gebouwen	17,47	7,50	247521,98	480070,15
27619	Anemoon 17 Borne	Gebouwen	17,47	7,90	247521,98	480070,15
27620	Gentiaan 31 Borne	Gebouwen	17,46	7,40	247595,30	480065,14
27621	Gentiaan 29 Borne	Gebouwen	17,53	7,60	247603,19	480071,33
27622	Gentiaan 35 Borne	Gebouwen	17,46	7,50	247560,42	480045,67
27623	Gentiaan 33 Borne	Gebouwen	17,44	6,90	247572,92	480057,61
27624	Gentiaan 39 Borne	Gebouwen	17,46	7,20	247552,73	480039,65
27625	Gentiaan 37 Borne	Gebouwen	17,45	7,50	247549,27	480047,39
27626	Anemoon 25 Borne	Gebouwen	17,49	7,50	247533,16	480027,02
27627	Anemoon 21 Borne	Gebouwen	17,53	7,70	247531,89	480051,29
27628	Azelosestraat 62 Borne	Gebouwen	17,48	6,60	247580,75	480024,75
27629	Azelosestraat 60 Borne	Gebouwen	17,51	4,30	247588,86	480013,44
27630	Azelosestraat 66 Borne	Gebouwen	17,47	6,60	247574,80	480007,13
27631	Azelosestraat 64 Borne	Gebouwen	17,47	6,70	247568,68	480021,35
27633	27632_Azelosestraat Borne	Gebouwen	17,50	6,10	247535,79	480015,19
27634	Geen verblijfsobject	Gebouwen	17,57	3,40	247522,73	480010,46
27635	Azelosestraat 68 Borne	Gebouwen	17,47	6,90	247562,32	480002,31
27636	Zijdestraat 17 Borne	Gebouwen	17,66	6,40	247576,25	479951,62
27637	Zijdestraat 23 Borne	Gebouwen	17,58	6,50	247603,60	479972,25
27638	Zijdestraat 21 Borne	Gebouwen	17,65	6,70	247604,39	479957,56
27639	Gentiaan 19 Borne	Gebouwen	17,71	7,30	247649,51	480090,15
27640	Gentiaan 17 Borne	Gebouwen	17,79	7,40	247653,01	480082,30
27641	Molenstraat 124 Borne	Gebouwen	17,79	11,30	247721,47	480098,79
27642	Azelosestraat 38 Borne	Gebouwen	17,71	7,10	247774,98	480107,38
27643	Gentiaan 21 Borne	Gebouwen	17,58	7,20	247632,06	480082,53
27644	Gentiaan 27 Borne	Gebouwen	17,58	7,40	247609,50	480080,63
27645	Gentiaan 25 Borne	Gebouwen	17,60	7,60	247612,91	480072,82

Model: 221130 Plansituatie 2037 - akoestisch onderzoek
Groep: (hoofdgroep)
Lijst van Gebouwen, voor rekenmethode Wegverkeerslawaai - RMG-2012, wegverkeer

Naam	Omschr.	Groep	Maaiveld	Rel.H	X-1	Y-1
27646	Gentiaan 23 Borne	Gebouwen	17,58	7,40	247635,55	480074,64
27647	Azelosestraat 42 Borne	Gebouwen	17,83	6,60	247668,82	480062,40
27648	Azelosestraat 46 Borne	Gebouwen	17,60	6,50	247647,80	480056,12
27649	Azelosestraat 44 Borne	Gebouwen	17,68	6,60	247662,80	480056,79
27650	Azelosestraat 48 Borne	Gebouwen	17,60	6,80	247632,23	480046,61
27651	Azelosestraat 50 Borne	Gebouwen	17,59	7,70	247628,88	480032,35
27652	Azelosestraat 58 Borne	Gebouwen	17,50	7,20	247599,08	480031,34
27653	Azelosestraat 56 Borne	Gebouwen	17,55	7,80	247609,54	480037,44
27654	Azelosestraat 54 Borne	Gebouwen	17,58	7,20	247614,63	480025,59
27655	Azelosestraat 52 Borne	Gebouwen	17,59	7,50	247628,88	480032,35
27656	Azelosestraat 25 Borne	Gebouwen	17,72	6,50	247684,22	479996,49
27657	Azelosestraat 23 Borne	Gebouwen	17,83	6,80	247707,49	479995,70
27658	Zijdestraat 25 Borne	Gebouwen	17,51	6,70	247614,44	479975,16
27659	Zijdestraat 27 Borne	Gebouwen	17,58	5,90	247617,03	479959,11
27660	Zijdestraat 31 Borne	Gebouwen	17,59	5,90	247648,44	479950,49
27661	Zijdestraat 29 Borne	Gebouwen	17,61	6,00	247651,89	479962,66
27662	Zijdestraat 33 Borne	Gebouwen	17,71	6,40	247660,91	479961,92
27663	Zijdestraat 35 Borne	Gebouwen	17,72	6,70	247669,02	479947,08
27664	Zijdestraat 39 Borne	Gebouwen	17,83	6,00	247693,13	479974,05
27665	Zijdestraat 37 Borne	Gebouwen	17,70	5,90	247695,48	479959,52
27666	Zijdestraat 28 Borne	Gebouwen	17,66	6,70	247698,05	479935,69
27667	Zijdestraat 22 Borne	Gebouwen	17,66	6,50	247678,78	479921,93
27668	Zijdestraat 24 Borne	Gebouwen	17,75	6,80	247683,82	479931,97
27669	Zijdestraat 16 Borne	Gebouwen	17,57	6,90	247655,50	479932,26
27670	Zijdestraat 14 Borne	Gebouwen	17,61	6,40	247640,10	479923,02
27671	Zijdestraat 18 Borne	Gebouwen	17,54	6,70	247651,38	479919,65
27672	Zijdestraat 26 Borne	Gebouwen	17,72	6,70	247685,60	479932,18
27673	Zijdestraat 20 Borne	Gebouwen	17,62	6,40	247671,90	479930,59
27674	Zijdestraat 30 Borne	Gebouwen	17,73	6,50	247705,94	479936,70
27675	Keperstraat 6 Borne	Gebouwen	17,54	8,20	247685,27	479844,28
27676	Keperstraat 8 Borne	Gebouwen	17,60	8,20	247676,57	479854,07
27677	Keperstraat 5 Borne	Gebouwen	17,81	6,30	247660,76	479849,60
27678	Cor Hilbrinkstraat 28 Borne	Gebouwen	17,40	7,60	247986,92	479987,08
27679	Cor Hilbrinkstraat 26 Borne	Gebouwen	17,40	7,50	247986,92	479987,08
27680	CC Storkstraat 20 Borne	Gebouwen	17,44	7,20	247987,27	480030,68
27681	Cor Hilbrinkstraat 20 Borne	Gebouwen	17,29	7,20	248010,21	480021,33
27682	CC Storkstraat 16 Borne	Gebouwen	17,48	7,20	247977,45	480015,96
27683	Cor Hilbrinkstraat 32 Borne	Gebouwen	17,35	7,00	247969,04	479962,46
27684	Cor Hilbrinkstraat 30 Borne	Gebouwen	17,40	7,00	247978,98	479981,51
27685	Cor Hilbrinkstraat 34 Borne	Gebouwen	17,35	7,00	247969,04	479962,46
27686	CC Storkstraat 18 Borne	Gebouwen	17,48	7,50	247977,45	480015,96
27687	CC Storkstraat 10 Borne	Gebouwen	17,55	7,30	247952,71	479986,66
27688	CC Storkstraat 12 Borne	Gebouwen	17,51	7,40	247958,02	479993,84
27689	CC Storkstraat 14 Borne	Gebouwen	17,60	7,30	247964,11	480014,59
27690	CC Storkstraat 15 Borne	Gebouwen	17,60	7,80	247954,73	480036,89
27691	CC Storkstraat 6 Borne	Gebouwen	17,55	7,60	247939,35	479987,81
27692	CC Storkstraat 9 Borne	Gebouwen	17,58	8,00	247931,36	480008,52
27693	CC Storkstraat 11 Borne	Gebouwen	17,61	8,10	247943,56	480022,18
27694	CC Storkstraat 8 Borne	Gebouwen	17,55	7,20	247952,71	479986,66
27695	CC Storkstraat 4 Borne	Gebouwen	17,56	7,70	247932,76	479966,22
27696	CC Storkstraat 5 Borne	Gebouwen	17,59	7,80	247912,61	480001,58
27697	CC Storkstraat 7 Borne	Gebouwen	17,58	8,00	247931,36	480008,52
27698	CC Storkstraat 2 Borne	Gebouwen	17,60	7,50	247925,12	479973,20
27699	CC Storkstraat 1 Borne	Gebouwen	17,57	8,20	247917,19	479984,60
27700	CC Storkstraat 3 Borne	Gebouwen	17,60	8,00	247918,84	479995,52
27701	SJ Spanjaardstraat 6 Borne	Gebouwen	17,59	7,40	247904,97	480021,54
27702	SJ Spanjaardstraat 8 Borne	Gebouwen	17,60	6,70	247909,68	480021,66
27703	Klippenweg 3 Borne	Gebouwen	17,15	7,40	248055,28	480116,94
27704	Klippenweg 1 Borne	Gebouwen	17,08	7,10	248073,11	480109,51
27705	Klippenweg 7 Borne	Gebouwen	17,27	7,70	248057,79	480103,63
27706	Klippenweg 5 Borne	Gebouwen	17,16	10,50	248068,49	480099,04
27707	Klippenweg 4 Borne	Gebouwen	17,09	7,10	248078,57	480072,59
27709	27708_Klippenweg Borne	Gebouwen	17,05	7,70	248078,39	480094,21
27710	Dokter Panhuijsenstraat 26 Borne	Gebouwen	17,18	6,60	248063,67	480052,69
27711	Dokter Panhuijsenstraat 24 Borne	Gebouwen	17,18	7,00	248063,67	480052,69
27712	Klippenweg 6 Borne	Gebouwen	17,11	7,00	248076,73	480073,59
27713	Klippenweg 13 Borne	Gebouwen	17,37	6,70	248016,43	480040,96
27714	Klippenweg 11 Borne	Gebouwen	17,49	7,20	248004,92	480066,80
27715	Dokter Panhuijsenstraat 22 Borne	Gebouwen	16,91	7,30	248090,29	480040,79
27716	Dokter Panhuijsenstraat 19 Borne	Gebouwen	17,22	7,00	248052,84	480026,04
27717	Klippenweg 15 Borne	Gebouwen	17,29	7,00	248032,29	480039,43
27718	Klippenweg 9 Borne	Gebouwen	17,31	9,00	248023,24	480097,82
27719	Dokter Panhuijsenstraat 17 Borne	Gebouwen	17,16	7,40	248059,23	480019,15
27720	Dokter Panhuijsenstraat 15 Borne	Gebouwen	17,10	7,50	248065,07	480011,34
27721	Dokter Panhuijsenstraat 30 Borne	Gebouwen	17,25	7,40	248015,06	480017,16
27722	Dokter Panhuijsenstraat 28 Borne	Gebouwen	17,36	7,30	248010,28	480033,56
27723	Dokter Panhuijsenstraat 13 Borne	Gebouwen	17,00	7,50	248074,72	480009,97

Model: 221130 Plansituatie 2037 - akoestisch onderzoek
Groep: (hoofdgroep)
Lijst van Gebouwen, voor rekenmethode Wegverkeerslawaai - RMG-2012, wegverkeer

Naam	Omschr.	Groep	Maaiveld	Rel.H	X-1	Y-1
27724	Dokter Panhuijsenstraat 11 Borne	Gebouwen	16,94	7,50	248081,79	480004,20
27725	Cor Hilbrinkstraat 18 Borne	Gebouwen	17,31	7,30	248035,68	480006,00
27726	Cor Hilbrinkstraat 12 Borne	Gebouwen	17,19	8,00	248059,91	479988,04
27727	Cor Hilbrinkstraat 14 Borne	Gebouwen	17,19	8,00	248048,30	479988,32
27728	Cor Hilbrinkstraat 16 Borne	Gebouwen	17,26	7,00	248050,47	480004,59
27729	Cor Hilbrinkstraat 13 Borne	Gebouwen	17,23	5,40	248023,21	479991,36
27730	Cor Hilbrinkstraat 11 Borne	Gebouwen	17,29	5,70	248024,18	479978,67
27731	Cor Hilbrinkstraat 9 Borne	Gebouwen	17,17	5,50	248039,53	479973,34
27732	Cor Hilbrinkstraat 6 Borne	Gebouwen	17,05	7,20	248076,84	479978,76
27733	Cor Hilbrinkstraat 8 Borne	Gebouwen	17,14	7,60	248068,47	479984,20
27734	Cor Hilbrinkstraat 10 Borne	Gebouwen	17,22	7,40	248061,94	479976,61
27735	Cor Hilbrinkstraat 15 Borne	Gebouwen	17,37	6,40	248011,61	479977,86
27736	Cor Hilbrinkstraat 29 Borne	Gebouwen	17,18	6,50	248043,48	479950,53
27737	Cor Hilbrinkstraat 31 Borne	Gebouwen	17,15	5,60	248042,40	479963,06
27738	Stationsstraat 19 Borne	Gebouwen	16,63	7,70	248079,88	479896,18
27739	Stationsstraat 17 Borne	Gebouwen	16,63	7,30	248083,02	479909,36
27740	Stationsstraat 23 Borne	Gebouwen	16,70	8,00	248063,50	479886,55
27741	Stationsstraat 21 Borne	Gebouwen	16,65	7,10	248075,18	479900,21
27742	Cor Hilbrinkstraat 64 Borne	Gebouwen	16,72	7,80	248059,80	479913,42
27743	Cor Hilbrinkstraat 66 Borne	Gebouwen	16,69	8,10	248072,33	479918,52
27744	Stationsstraat 27 Borne	Gebouwen	16,70	7,60	248056,46	479868,88
27745	Stationsstraat 25 Borne	Gebouwen	16,66	7,40	248068,08	479870,80
27746	Cor Hilbrinkstraat 60 Borne	Gebouwen	16,77	7,50	248048,03	479899,82
27747	Cor Hilbrinkstraat 62 Borne	Gebouwen	16,74	7,70	248048,21	479911,54
27748	Cor Hilbrinkstraat 5 Borne	Gebouwen	16,68	7,10	248080,47	479928,12
27749	Cor Hilbrinkstraat 58 Borne	Gebouwen	16,77	6,90	248048,03	479899,82
27750	Cor Hilbrinkstraat 56 Borne	Gebouwen	16,79	7,40	248041,95	479890,70
27751	Ge van Rielstraat 6 Borne	Gebouwen	16,83	7,60	248024,08	479869,34
27752	Ge van Rielstraat 4 Borne	Gebouwen	16,72	7,30	248044,94	479859,89
27753	Ge van Rielstraat 2 Borne	Gebouwen	16,73	7,50	248040,66	479855,14
27754	Cor Hilbrinkstraat 27 Borne	Gebouwen	17,26	6,50	248029,82	479950,40
27755	Cor Hilbrinkstraat 50 Borne	Gebouwen	16,90	7,30	248014,18	479894,08
27756	Cor Hilbrinkstraat 23 Borne	Gebouwen	17,23	5,40	248020,20	479923,37
27757	Cor Hilbrinkstraat 25 Borne	Gebouwen	17,22	5,70	248031,77	479936,88
27758	Ge van Rielstraat 8 Borne	Gebouwen	16,83	7,60	248024,08	479869,34
27759	Cor Hilbrinkstraat 52 Borne	Gebouwen	16,90	6,40	248014,18	479894,08
27760	Ge van Rielstraat 10 Borne	Gebouwen	16,89	7,10	248002,45	479880,41
27761	Cor Hilbrinkstraat 54 Borne	Gebouwen	16,93	6,40	247995,95	479885,43
27762	Cor Hilbrinkstraat 46 Borne	Gebouwen	17,11	7,70	247995,50	479911,47
27763	Cor Hilbrinkstraat 48 Borne	Gebouwen	17,11	8,10	247995,50	479911,47
27764	Cor Hilbrinkstraat 44 Borne	Gebouwen	17,21	7,60	247986,83	479932,09
27765	Cor Hilbrinkstraat 21 Borne	Gebouwen	17,36	5,60	247988,32	479950,70
27766	Ge van Rielstraat 12 Borne	Gebouwen	17,02	8,10	247974,69	479887,19
27767	Ge van Rielstraat 14 Borne	Gebouwen	17,05	7,20	247981,19	479894,79
27768	Cor Hilbrinkstraat 42 Borne	Gebouwen	17,21	8,00	247986,83	479932,09
27769	Cor Hilbrinkstraat 40 Borne	Gebouwen	17,24	7,30	247971,08	479927,46
27770	Cor Hilbrinkstraat 38 Borne	Gebouwen	17,45	8,00	247961,04	479943,48
27772	27771_Vrijheidsplein Borne	Gebouwen	17,69	11,10	247948,02	479906,66
27774	27773_Vrijheidsplein Borne	Gebouwen	17,70	3,20	247915,71	479922,52
27775	Cor Hilbrinkstraat 36 Borne	Gebouwen	17,52	6,90	247956,35	479937,99
27776	Stationsstraat 66 Borne	Gebouwen	16,23	0,00	248096,25	479842,36
27777	Stationsstraat 68 Borne	Gebouwen	16,47	6,00	248084,66	479846,17
27779	27778_Ge van Rielstraat Borne	Gebouwen	16,53	8,70	248027,56	479823,01
27780	Geen verblijfsobject	Gebouwen	15,91	2,50	248113,70	479827,55
27781	Stationsstraat 70 Borne	Gebouwen	16,28	6,70	248088,89	479836,68
27782	Stationsstraat 37 Borne	Gebouwen	16,60	11,40	248016,48	479824,10
27784	27783_Verzetsplein Borne	Gebouwen	17,46	18,80	247944,06	479821,10
27785	Parallelweg 2 Borne	Gebouwen	17,93	3,60	247888,07	479819,70
27786	Oude Almeloseweg 87 Borne	Gebouwen	16,42	6,90	248028,04	480433,44
27787	Oude Almeloseweg 85 Borne	Gebouwen	16,42	7,40	248028,04	480433,44
27788	Geen verblijfsobject	Gebouwen	16,24	5,30	248087,78	480463,75
27789	Oude Almeloseweg 83 Borne	Gebouwen	16,36	8,10	248050,85	480407,80
27790	Oude Almeloseweg 79 Borne	Gebouwen	16,27	6,30	248053,37	480397,08
27791	Oude Almeloseweg 75 Borne	Gebouwen	16,42	8,10	248081,67	480400,87
27792	Oude Almeloseweg 77 Borne	Gebouwen	16,28	7,80	248068,12	480397,93
27793	Oude Almeloseweg 73 Borne	Gebouwen	16,42	8,10	248081,67	480400,87
27794	Oude Almeloseweg 71 Borne	Gebouwen	16,43	7,00	248088,54	480381,86
27795	Oude Almeloseweg 65 Borne	Gebouwen	16,41	7,00	248097,64	480376,10
27796	Oude Almeloseweg 67 Borne	Gebouwen	16,41	6,90	248097,64	480376,10
27797	Oude Almeloseweg 69 Borne	Gebouwen	16,43	7,00	248094,56	480381,28
27799	27798_von Bonninghausenstraat Borne	Gebouwen	16,35	8,00	248100,86	480363,01
27801	27800_von Bonninghausenstraat Borne	Gebouwen	16,39	8,00	248092,95	480350,23
27803	27802_von Bonninghausenstraat Borne	Gebouwen	16,37	8,00	248091,14	480363,73
27804	Nieuwe Es 2 Borne	Gebouwen	16,47	5,70	247976,38	480457,14
27805	Nieuwe Es 6 Borne	Gebouwen	16,58	6,00	247965,70	480444,10
27806	Nieuwe Es 4 Borne	Gebouwen	16,53	5,80	247962,61	480450,40
27807	Nieuwe Es 1 Borne	Gebouwen	16,39	6,40	248003,10	480432,84

Model: 221130 Plansituatie 2037 - akoestisch onderzoek
Groep: (hoofdgroep)
Lijst van Gebouwen, voor rekenmethode Wegverkeerslawaai - RMG-2012, wegverkeer

Naam	Omschr.	Groep	Maaiveld	Rel.H	X-1	Y-1
27808	Geen verblijfsobject	Gebouwen	16,39	3,00	248001,18	480493,70
27809	Nieuwe Es 8 Borne	Gebouwen	16,78	5,90	247956,20	480428,89
27810	Nieuwe Es 5 Borne	Gebouwen	16,32	6,30	247998,06	480424,80
27811	Nieuwe Es 12 Borne	Gebouwen	16,76	5,50	247960,50	480420,75
27812	Nieuwe Es 10 Borne	Gebouwen	16,74	5,90	247952,50	480417,53
27813	Nieuwe Es 7 Borne	Gebouwen	16,43	6,30	247995,89	480405,76
27814	Nieuwe Es 9 Borne	Gebouwen	16,30	6,30	247985,89	480394,11
27815	Nieuwe Es 11 Borne	Gebouwen	16,40	6,00	247977,57	480389,72
27816	Nieuwe Es 13 Borne	Gebouwen	16,40	6,20	247976,54	480391,21
27817	Nieuwe Es 21 Borne	Gebouwen	16,63	6,20	247973,12	480364,83
27818	Nieuwe Es 19 Borne	Gebouwen	16,64	6,30	247959,73	480376,32
27819	Nieuwe Es 25 Borne	Gebouwen	16,79	5,40	247965,80	480347,93
27820	Nieuwe Es 23 Borne	Gebouwen	16,58	5,30	247977,11	480367,68
27821	Oude Almeloseweg 103 Borne	Gebouwen	16,14	6,30	247898,00	480527,41
27822	Oude Almeloseweg 105 Borne	Gebouwen	16,14	6,20	247898,00	480527,41
27823	Oude Almeloseweg 107 Borne	Gebouwen	16,22	6,00	247891,36	480536,80
27824	Nachtegaalstraat 15 Borne	Gebouwen	16,34	7,20	247899,62	480504,21
27825	Nachtegaalstraat 17 Borne	Gebouwen	16,29	7,20	247907,81	480509,28
27826	Nachtegaalstraat 19 Borne	Gebouwen	16,28	7,30	247912,12	480503,33
27827	Nachtegaalstraat 22 Borne	Gebouwen	16,34	7,10	247926,19	480484,43
27828	Nachtegaalstraat 24 Borne	Gebouwen	16,33	7,10	247928,29	480485,99
27829	Nachtegaalstraat 13 Borne	Gebouwen	16,33	7,00	247893,81	480502,54
27830	Nachtegaalstraat 18 Borne	Gebouwen	16,42	7,10	247911,20	480479,01
27831	Nachtegaalstraat 20 Borne	Gebouwen	16,42	7,20	247911,20	480479,01
27832	Nachtegaalstraat 12a Borne	Gebouwen	16,60	2,80	247896,42	480452,62
27833	Nachtegaalstraat 14 Borne	Gebouwen	16,49	7,10	247896,86	480472,26
27834	Keperstraat 4 Borne	Gebouwen	17,54	7,20	247677,57	479833,88
27835	Keperstraat 3 Borne	Gebouwen	18,00	6,90	247658,00	479841,57
27836	Keperstraat 1 Borne	Gebouwen	17,96	7,10	247659,47	479835,67
27837	Keperstraat 2 Borne	Gebouwen	17,54	7,30	247677,57	479833,88
27838	Kalanderstraat 12 Borne	Gebouwen	17,81	7,90	247644,34	479808,40
27839	Kalanderstraat 3 Borne	Gebouwen	17,49	6,90	247679,16	479806,13
27840	Kalanderstraat 1 Borne	Gebouwen	17,52	6,60	247689,58	479824,54
27841	Zijdestraat 15 Borne	Gebouwen	17,69	6,10	247553,05	479937,77
27842	Zijdestraat 11 Borne	Gebouwen	17,73	6,80	247558,67	479920,83
27843	Zijdestraat 13 Borne	Gebouwen	17,65	7,40	247547,81	479925,65
27844	Zijdestraat 6 Borne	Gebouwen	17,62	5,60	247593,96	479924,75
27845	Zijdestraat 8 Borne	Gebouwen	17,66	6,50	247617,62	479941,76
27846	Zijdestraat 9 Borne	Gebouwen	17,73	6,80	247563,48	479933,16
27847	Zijdestraat 10 Borne	Gebouwen	17,66	6,70	247617,62	479941,76
27848	Zijdestraat 12 Borne	Gebouwen	17,60	6,30	247638,10	479923,65
27849	Zijdestraat 3 Borne	Gebouwen	17,68	6,90	247547,95	479905,96
27850	Zijdestraat 5 Borne	Gebouwen	17,62	6,80	247549,19	479896,70
27851	Zijdestraat 7 Borne	Gebouwen	17,70	6,90	247555,04	479913,01
27852	Zijdestraat 2 Borne	Gebouwen	17,56	5,60	247575,21	479908,72
27853	Zijdestraat 4 Borne	Gebouwen	17,57	6,70	247589,16	479932,69
27854	Zijdestraat 19 Borne	Gebouwen	17,75	6,60	247582,37	479951,03
27855	Letterveldweg 14 Borne	Gebouwen	17,49	7,30	247504,69	479913,19
27856	Zijdestraat 1 Borne	Gebouwen	17,59	6,40	247535,80	479904,19
27857	Letterveldweg 16 Borne	Gebouwen	17,40	6,70	247494,29	479900,81
27858	Letterveldweg 18 Borne	Gebouwen	17,55	6,50	247503,62	479879,91
27859	Katoenstraat 7 Borne	Gebouwen	17,84	6,50	247590,33	479866,52
27860	Katoenstraat 4 Borne	Gebouwen	17,65	7,50	247611,70	479838,65
27861	Katoenstraat 6 Borne	Gebouwen	17,81	6,40	247627,66	479857,90
27862	Katoenstraat 2 Borne	Gebouwen	17,67	7,60	247611,97	479832,96
27863	Kalanderstraat 10 Borne	Gebouwen	17,78	7,80	247640,94	479799,85
27864	Twijnerstraat 27 Borne	Gebouwen	17,56	3,60	247725,56	479903,07
27865	Zijdestraat 34 Borne	Gebouwen	17,64	6,50	247715,78	479924,54
27866	Zijdestraat 32 Borne	Gebouwen	17,78	6,80	247711,89	479937,45
27867	Twijnerstraat 36 Borne	Gebouwen	17,90	6,70	247746,19	479914,11
27868	Twijnerstraat 34 Borne	Gebouwen	18,21	6,40	247756,21	479893,08
27869	Twijnerstraat 32 Borne	Gebouwen	17,56	6,70	247744,41	479868,70
27870	Twijnerstraat 30 Borne	Gebouwen	17,55	6,90	247747,61	479844,35
27871	Twijnerstraat 19 Borne	Gebouwen	17,52	6,80	247727,32	479845,86
27872	Twijnerstraat 21 Borne	Gebouwen	17,59	7,50	247713,73	479853,89
27873	Twijnerstraat 15 Borne	Gebouwen	17,48	7,00	247728,66	479816,99
27874	Twijnerstraat 17 Borne	Gebouwen	17,50	7,10	247728,32	479835,40
27875	Twijnerstraat 13 Borne	Gebouwen	17,48	6,60	247728,66	479816,99
27876	Twijnerstraat 28 Borne	Gebouwen	17,62	7,10	247763,88	479824,99
27877	Twijnerstraat 26 Borne	Gebouwen	17,54	6,80	247749,96	479823,20
27878	Twijnerstraat 24 Borne	Gebouwen	17,75	6,50	247773,58	479808,57
27879	Ruwerstraat 118 Borne	Gebouwen	17,60	6,20	247813,26	479801,46
27880	Twijnerstraat 22 Borne	Gebouwen	17,56	7,70	247748,91	479799,59
27881	Twijnerstraat 11 Borne	Gebouwen	17,48	6,90	247712,58	479803,86
27882	Ruwerstraat 112 Borne	Gebouwen	17,76	6,80	247819,00	479789,96
27883	Ruwerstraat 116 Borne	Gebouwen	18,21	6,70	247828,15	479800,48
27884	Ruwerstraat 114 Borne	Gebouwen	17,59	6,70	247813,88	479794,32

Model: 221130 Plansituatie 2037 - akoestisch onderzoek
Groep: (hoofdgroep)
Lijst van Gebouwen, voor rekenmethode Wegverkeerslawaai - RMG-2012, wegverkeer

Naam	Omschr.	Groep	Maaiveld	Rel.H	X-1	Y-1
27885	Ruwerstraat 120 Borne	Gebouwen	17,58	6,60	247812,77	479806,55
27886	Ruwerstraat 124 Borne	Gebouwen	17,48	6,70	247801,89	479795,20
27887	Ruwerstraat 122 Borne	Gebouwen	17,49	6,70	247800,79	479805,49
27888	Ruwerstraat 130 Borne	Gebouwen	17,61	6,50	247785,99	479806,39
27889	Ruwerstraat 126 Borne	Gebouwen	17,51	6,70	247797,47	479789,95
27890	Ruwerstraat 128 Borne	Gebouwen	17,54	6,70	247792,21	479794,34
27891	Katoenstraat 3 Borne	Gebouwen	17,62	6,80	247583,37	479833,16
27892	Katoenstraat 5 Borne	Gebouwen	17,75	6,10	247577,37	479844,94
27893	Letterveldweg 32 Borne	Gebouwen	17,72	5,20	247513,07	479796,53
27894	Letterveldweg 30 Borne	Gebouwen	17,69	5,30	247512,70	479803,43
27895	Letterveldweg 26 Borne	Gebouwen	17,53	6,10	247503,30	479834,80
27896	Geen verblijfsobject	Gebouwen	17,53	5,60	247504,67	479850,50
27897	Letterveldweg 20 Borne	Gebouwen	17,55	5,70	247511,99	479855,36
27898	Letterveldweg 25 Borne	Gebouwen	17,61	6,70	247550,01	479795,16
27899	Letterveldweg 23 Borne	Gebouwen	17,73	7,40	247556,50	479831,78
27900	Letterveldweg 21 Borne	Gebouwen	17,84	6,30	247553,28	479840,02
27901	Letterveldweg 19 Borne	Gebouwen	17,90	7,10	247553,26	479845,35
27902	Letterveldweg 17 Borne	Gebouwen	17,77	7,40	247539,04	479861,10
27903	Fluweelstraat 21 Borne	Gebouwen	17,58	8,00	247576,17	479801,79
27904	Fluweelstraat 23 Borne	Gebouwen	17,58	7,90	247576,17	479801,79
27905	Katoenstraat 1 Borne	Gebouwen	17,60	7,10	247578,51	479826,88
27906	Letterveldweg 34 Borne	Gebouwen	17,75	5,20	247513,44	479789,63
27907	Letterveldweg 27 Borne	Gebouwen	17,63	6,80	247540,92	479794,70
27908	Kalanderstraat 5 Borne	Gebouwen	17,47	7,20	247679,22	479783,74
27909	Fluweelstraat 7 Borne	Gebouwen	17,71	6,70	247582,77	479720,46
27910	Kalanderstraat 15 Borne	Gebouwen	17,66	7,40	247676,48	479743,11
27911	Kalanderstraat 13 Borne	Gebouwen	17,66	7,70	247685,84	479743,69
27912	Kalanderstraat 7 Borne	Gebouwen	17,47	7,10	247670,22	479783,28
27913	Kalanderstraat 28 Borne	Gebouwen	17,61	7,50	247686,32	479719,17
27914	Kalanderstraat 11 Borne	Gebouwen	17,55	7,10	247680,38	479763,77
27915	Kalanderstraat 9 Borne	Gebouwen	17,50	7,30	247675,87	479773,59
27916	Kalanderstraat 18 Borne	Gebouwen	17,49	7,60	247650,13	479755,63
27917	Kalanderstraat 16 Borne	Gebouwen	17,64	7,30	247649,55	479775,56
27918	Kalanderstraat 20 Borne	Gebouwen	17,59	7,70	247642,17	479748,74
27919	Tulestraat 3 Borne	Gebouwen	17,64	7,40	247636,85	479730,95
27920	Tulestraat 1 Borne	Gebouwen	17,62	7,50	247642,50	479731,31
27921	Tulestraat 5 Borne	Gebouwen	17,76	7,20	247617,00	479729,80
27922	Kalanderstraat 14 Borne	Gebouwen	17,64	7,30	247649,55	479775,56
27923	Fluweelstraat 6 Borne	Gebouwen	17,65	7,00	247616,28	479767,46
27924	Fluweelstraat 8 Borne	Gebouwen	17,59	6,80	247614,50	479784,08
27925	Tulestraat 7 Borne	Gebouwen	17,75	7,40	247615,62	479729,71
27926	Deldensestraat 3e Borne	Gebouwen	17,39	5,30	247870,90	479628,86
27927	Geen verblijfsobject	Gebouwen	17,34	3,00	247859,16	479629,40
27928	Ververstraat 45 Borne	Gebouwen	17,33	8,10	247856,98	479627,39
27929	Ververstraat 47 Borne	Gebouwen	17,39	5,30	247870,90	479628,86
27930	Kalanderstraat 34 Borne	Gebouwen	17,64	7,40	247734,43	479712,32
27931	Twijnerstraat 1 Borne	Gebouwen	17,74	7,30	247726,34	479749,50
27932	Kalanderstraat 32 Borne	Gebouwen	17,62	7,80	247711,31	479719,60
27933	Kalanderstraat 36 Borne	Gebouwen	17,60	7,50	247733,94	479720,66
27934	Twijnerstraat 8 Borne	Gebouwen	17,55	7,70	247769,09	479740,67
27935	Twijnerstraat 10 Borne	Gebouwen	17,57	25,70	247759,67	479739,53
27936	Ververstraat 11 Borne	Gebouwen	17,62	7,30	247723,94	479694,61
27937	Ververstraat 9 Borne	Gebouwen	17,65	7,10	247709,74	479685,42
27938	Ververstraat 13 Borne	Gebouwen	17,63	7,50	247737,56	479689,35
27939	Ververstraat 15 Borne	Gebouwen	17,59	7,30	247738,23	479675,94
27940	Linnenstraat 4 Borne	Gebouwen	17,72	7,60	247753,32	479644,99
27941	Linnenstraat 6 Borne	Gebouwen	17,77	7,50	247753,66	479639,60
27942	Linnenstraat 2 Borne	Gebouwen	17,67	7,60	247752,99	479650,38
27943	Ververstraat 24 Borne	Gebouwen	17,65	7,10	247774,18	479655,06
27944	Linnenstraat 8 Borne	Gebouwen	17,77	7,50	247742,27	479638,89
27945	Linnenstraat 10 Borne	Gebouwen	17,79	7,50	247742,61	479633,51
27946	Linnenstraat 12 Borne	Gebouwen	17,85	7,50	247717,08	479621,54
27947	Ververstraat 20 Borne	Gebouwen	17,76	7,30	247714,90	479637,20
27948	Ververstraat 22 Borne	Gebouwen	17,77	7,30	247733,49	479638,55
27949	Linnenstraat 14 Borne	Gebouwen	17,88	7,50	247728,95	479613,81
27950	Geen verblijfsobject	Gebouwen	17,55	3,00	247817,86	479746,63
27952	27951_Ruwerstraat Borne	Gebouwen	17,49	12,40	247826,33	479712,61
27953	Twijnerstraat 6 Borne	Gebouwen	17,65	6,30	247790,31	479728,86
27955	27954_Ruwerstraat Borne	Gebouwen	17,50	12,50	247843,61	479714,82
27957	27956_Ruwerstraat Borne	Gebouwen	17,46	12,40	247824,49	479689,44
27959	27958_Ruwerstraat Borne	Gebouwen	17,58	9,60	247795,96	479693,77
27960	Geen verblijfsobject	Gebouwen	17,50	3,00	247804,17	479692,99
27962	27961_Ververstraat Borne	Gebouwen	17,46	9,70	247851,17	479683,95
27963	Ververstraat 28 Borne	Gebouwen	17,65	8,00	247779,99	479640,41
27964	Ververstraat 26 Borne	Gebouwen	17,65	8,00	247774,18	479655,06
27965	Ververstraat 32 Borne	Gebouwen	17,58	8,20	247792,78	479632,72
27966	Ververstraat 30 Borne	Gebouwen	17,64	7,70	247783,85	479655,69

Model: 221130 Plansituatie 2037 - akoestisch onderzoek
Groep: (hoofdgroep)
Lijst van Gebouwen, voor rekenmethode Wegverkeerslawaai - RMG-2012, wegverkeer

Naam	Omschr.	Groep	Maaiveld	Rel.H	X-1	Y-1
27967	Ververstraat 34 Borne	Gebouwen	17,61	8,00	247796,57	479629,67
27968	Ververstraat 43 Borne	Gebouwen	17,38	8,00	247858,99	479645,10
27969	Ververstraat 41 Borne	Gebouwen	17,39	8,10	247855,32	479648,12
27970	Ververstraat 39 Borne	Gebouwen	17,36	8,00	247848,92	479640,30
27971	Ververstraat 38 Borne	Gebouwen	17,53	7,90	247809,84	479638,18
27972	Ververstraat 36 Borne	Gebouwen	17,53	8,10	247809,84	479638,18
27973	Ververstraat 42 Borne	Gebouwen	17,53	8,00	247824,81	479629,93
27974	Ververstraat 40 Borne	Gebouwen	17,66	8,00	247804,12	479623,59
27975	Ververstraat 46 Borne	Gebouwen	17,56	8,00	247832,25	479623,90
27976	Ververstraat 44 Borne	Gebouwen	17,67	7,90	247815,34	479618,33
27977	Ververstraat 19 Borne	Gebouwen	17,46	2,50	247831,46	479657,55
27978	Damaststraat 12 Borne	Gebouwen	18,13	7,60	247643,53	479617,66
27979	Damaststraat 10 Borne	Gebouwen	18,04	7,50	247633,15	479627,07
27980	Damaststraat 8 Borne	Gebouwen	17,97	7,50	247642,59	479633,19
27981	Damaststraat 6 Borne	Gebouwen	17,95	7,60	247642,28	479638,58
27982	Damaststraat 4 Borne	Gebouwen	17,93	7,60	247641,96	479643,98
27983	Damaststraat 2 Borne	Gebouwen	17,90	7,60	247641,64	479649,38
27984	Ververstraat 12 Borne	Gebouwen	17,97	7,60	247612,66	479660,27
27985	Satinetstraat 11 Borne	Gebouwen	18,28	7,40	247614,48	479595,20
27986	Satinetstraat 9 Borne	Gebouwen	18,33	7,50	247605,19	479594,75
27987	Satinetstraat 7 Borne	Gebouwen	18,22	7,50	247616,77	479605,18
27988	Satinetstraat 3 Borne	Gebouwen	18,17	7,30	247602,88	479633,47
27989	Satinetstraat 1 Borne	Gebouwen	18,17	7,10	247602,88	479633,47
27990	Ververstraat 10 Borne	Gebouwen	17,95	7,50	247612,16	479668,89
27991	Fluweelstraat 4 Borne	Gebouwen	17,78	7,70	247618,78	479698,02
27992	Kalanderstraat 2 Borne	Gebouwen	17,69	7,80	247605,32	479806,68
27993	Kalanderstraat 4 Borne	Gebouwen	17,69	7,40	247605,32	479806,68
27994	Kalanderstraat 6 Borne	Gebouwen	17,62	7,00	247625,27	479798,48
27995	Kalanderstraat 8 Borne	Gebouwen	17,57	7,50	247624,94	479807,44
27996	Oude Almeloseweg 113 Borne	Gebouwen	16,03	6,20	247880,45	480548,68
27997	Rogge 20 Borne	Gebouwen	13,20	7,20	247876,13	480999,56
27998	Reigershof 11 Borne	Gebouwen	15,31	3,00	247875,71	480692,13
27999	Duivenstraat 17 Borne	Gebouwen	16,36	6,30	247825,33	480520,87
28000	Duivenstraat 19 Borne	Gebouwen	16,36	6,20	247825,33	480520,87
28001	Duivenstraat 5 Borne	Gebouwen	16,35	6,30	247835,24	480496,09
28002	Duivenstraat 3 Borne	Gebouwen	16,29	6,30	247840,58	480500,02
28003	Duivenstraat 1 Borne	Gebouwen	16,29	6,30	247840,58	480500,02
28004	Duivenstraat 9 Borne	Gebouwen	16,41	6,20	247824,56	480488,24
28005	Duivenstraat 7 Borne	Gebouwen	16,41	6,20	247824,56	480488,24
28006	Nachtegaalstraat 5 Borne	Gebouwen	16,44	6,20	247852,64	480472,50
28007	Nachtegaalstraat 7 Borne	Gebouwen	16,40	6,20	247857,98	480476,43
28008	Nachtegaalstraat 7a Borne	Gebouwen	16,40	6,20	247857,98	480476,43
28009	Nachtegaalstraat 1 Borne	Gebouwen	16,45	6,10	247836,15	480472,54
28010	Nachtegaalstraat 8 Borne	Gebouwen	16,67	7,20	247870,65	480440,07
28011	Nachtegaalstraat 3 Borne	Gebouwen	16,45	6,20	247847,30	480468,57
28012	Nachtegaalstraat 10 Borne	Gebouwen	16,52	7,00	247874,91	480456,03
28013	Nachtegaalstraat 2 Borne	Gebouwen	16,76	7,10	247849,96	480437,53
28014	Nachtegaalstraat 4 Borne	Gebouwen	16,75	7,20	247856,38	480433,13
28015	Nachtegaalstraat 6 Borne	Gebouwen	16,62	7,10	247864,22	480444,48
28016	Nieuwe Es 53 Borne	Gebouwen	16,77	6,10	247881,68	480407,31
28017	Prins Bernhardlaan 30 Borne	Gebouwen	17,03	7,70	247846,04	480395,44
28018	Prins Bernhardlaan 32 Borne	Gebouwen	17,01	6,10	247840,81	480405,20
28019	Prins Bernhardlaan 24 Borne	Gebouwen	17,27	6,00	247857,98	480353,86
28020	Prins Bernhardlaan 26 Borne	Gebouwen	17,18	5,70	247861,04	480363,50
28021	Prins Bernhardlaan 28 Borne	Gebouwen	17,10	7,40	247859,16	480373,94
28022	Oude Almeloseweg 135 Borne	Gebouwen	15,88	6,30	247830,58	480608,92
28023	Oude Almeloseweg 137 Borne	Gebouwen	15,84	6,20	247833,75	480616,06
28024	Oude Almeloseweg 139 Borne	Gebouwen	15,82	6,10	247823,20	480617,79
28025	Reigershof 2 Borne	Gebouwen	15,67	7,10	247864,83	480609,61
28026	Reigershof 4 Borne	Gebouwen	15,63	7,70	247881,87	480613,40
28027	Oude Almeloseweg 133 Borne	Gebouwen	15,89	6,30	247841,76	480602,25
28028	Oude Almeloseweg 131 Borne	Gebouwen	15,97	6,30	247837,90	480595,30
28029	Oude Almeloseweg 127 Borne	Gebouwen	15,97	6,30	247844,51	480586,06
28030	Oude Almeloseweg 129 Borne	Gebouwen	15,93	6,20	247848,53	480592,79
28031	Oude Almeloseweg 125 Borne	Gebouwen	15,98	6,20	247859,53	480581,18
28032	Oude Almeloseweg 121 Borne	Gebouwen	15,96	6,20	247866,20	480571,92
28033	Oude Almeloseweg 123 Borne	Gebouwen	16,01	6,00	247855,61	480574,51
28034	Oude Almeloseweg 119 Borne	Gebouwen	15,97	6,20	247862,34	480565,17
28036	28035_Duivenstraat Borne	Gebouwen	16,24	8,40	247854,89	480518,39
28037	Oude Almeloseweg 117 Borne	Gebouwen	15,98	6,20	247873,72	480557,98
28038	Oude Almeloseweg 115 Borne	Gebouwen	16,02	6,10	247869,89	480551,02
28039	Duivenstraat 23 Borne	Gebouwen	16,34	6,20	247807,98	480544,37
28040	Duivenstraat 21 Borne	Gebouwen	16,34	6,30	247807,98	480544,37
28041	Duivenstraat 39 Borne	Gebouwen	16,22	6,20	247792,54	480565,28
28042	Duivenstraat 27 Borne	Gebouwen	16,34	22,60	247797,32	480536,49
28043	Duivenstraat 25 Borne	Gebouwen	16,34	6,20	247796,82	480548,32
28044	Oostermaat 11 Borne	Gebouwen	13,58	6,40	247850,91	480908,59

Model: 221130 Plansituatie 2037 - akoestisch onderzoek
Groep: (hoofdgroep)
Lijst van Gebouwen, voor rekenmethode Wegverkeerslawaai - RMG-2012, wegverkeer

Naam	Omschr.	Groep	Maaiveld	Rel.H	X-1	Y-1
28046	28045_Oostermaat Borne	Gebouwen	13,69	6,80	247833,35	480937,07
28047	Rogge 18 Borne	Gebouwen	13,08	7,20	247869,59	480999,50
28048	Rogge 16 Borne	Gebouwen	13,27	7,50	247866,48	481007,60
28049	Rogge 14 Borne	Gebouwen	13,18	7,40	247859,73	481010,10
28050	Rogge 10 Borne	Gebouwen	12,95	6,60	247830,26	481023,70
28051	Rogge 5 Borne	Gebouwen	13,92	7,20	247878,11	481043,35
28052	Rogge 8 Borne	Gebouwen	13,07	6,40	247817,86	481039,57
28053	Rogge 3 Borne	Gebouwen	13,85	7,50	247868,68	481051,45
28054	Reigershof 30 Borne	Gebouwen	14,60	6,60	247838,70	480800,69
28055	Reigershof 26 Borne	Gebouwen	15,21	5,90	247865,58	480760,18
28056	Reigershof 13 Borne	Gebouwen	15,34	6,50	247854,30	480691,83
28057	Reigershof 15 Borne	Gebouwen	15,40	8,00	247851,99	480680,73
28058	Reigershof 17 Borne	Gebouwen	15,43	7,80	247846,90	480677,01
28059	Reigershof 21 Borne	Gebouwen	15,48	7,30	247826,90	480672,84
28060	Reigershof 19 Borne	Gebouwen	15,50	8,10	247832,19	480666,12
28061	Reigershof 5 Borne	Gebouwen	15,46	7,80	247862,62	480655,19
28062	Reigershof 7 Borne	Gebouwen	15,48	7,60	247867,50	480648,36
28063	Reigershof 1 Borne	Gebouwen	15,58	6,70	247841,36	480642,16
28064	Oude Almeloseweg 141 Borne	Gebouwen	15,79	6,30	247826,33	480624,98
28065	Oude Almeloseweg 143 Borne	Gebouwen	15,78	6,10	247811,07	480627,98
28066	Reigershof 3 Borne	Gebouwen	15,50	7,50	247852,61	480637,40
28067	Dikkerslaan 22 Borne	Gebouwen	15,61	6,10	247772,91	480656,29
28068	Dikkerslaan 24 Borne	Gebouwen	15,61	6,10	247780,60	480657,39
28069	Fluweelstraat 2 Borne	Gebouwen	17,79	7,30	247628,11	479695,16
28070	Fluweelstraat 1 Borne	Gebouwen	17,82	7,50	247588,39	479700,89
28071	Fluweelstraat 3 Borne	Gebouwen	17,76	8,00	247588,13	479707,26
28072	Satinetstraat 6 Borne	Gebouwen	18,34	7,30	247586,52	479605,08
28073	Satinetstraat 8 Borne	Gebouwen	18,31	7,20	247577,30	479604,68
28074	Satinetstraat 5 Borne	Gebouwen	18,20	7,60	247603,75	479619,79
28075	Ververstraat 8 Borne	Gebouwen	18,08	7,60	247583,26	479666,40
28076	Satinetstraat 2 Borne	Gebouwen	18,12	7,20	247572,16	479640,28
28077	Ververstraat 6 Borne	Gebouwen	18,08	7,60	247583,26	479666,40
28078	Satinetstraat 4 Borne	Gebouwen	18,24	7,40	247585,02	479630,56
28079	Letterveldweg 43 Borne	Gebouwen	17,92	7,60	247553,03	479698,84
28080	Emmastraat 7 Borne	Gebouwen	18,35	7,20	247562,57	479594,41
28081	Letterveldweg 47 Borne	Gebouwen	18,13	7,70	247548,08	479622,80
28082	Ververstraat 2 Borne	Gebouwen	18,00	7,30	247546,95	479662,79
28083	Letterveldweg 45 Borne	Gebouwen	18,07	7,90	247553,60	479641,59
28084	Ververstraat 4 Borne	Gebouwen	17,98	7,70	247560,61	479663,57
28085	Letterveldweg 48 Borne	Gebouwen	17,93	7,20	247515,99	479709,71
28086	Letterveldweg 39 Borne	Gebouwen	17,88	7,40	247550,29	479708,60
28087	Letterveldweg 64 Borne	Gebouwen	18,07	6,50	247510,27	479652,57
28088	Letterveldweg 62 Borne	Gebouwen	18,08	7,10	247512,40	479652,72
28089	Letterveldweg 60 Borne	Gebouwen	18,05	7,40	247522,42	479671,13
28090	Letterveldweg 58 Borne	Gebouwen	18,05	7,40	247522,46	479671,20
28091	Letterveldweg 56 Borne	Gebouwen	18,06	7,80	247522,75	479688,03
28092	Letterveldweg 50 Borne	Gebouwen	18,00	7,50	247522,02	479700,45
28093	Letterveldweg 52 Borne	Gebouwen	18,05	7,90	247522,38	479694,28
28094	Letterveldweg 54 Borne	Gebouwen	18,00	7,80	247513,98	479694,95
28095	Kalanderstraat 30 Borne	Gebouwen	17,61	7,70	247704,37	479719,29
28096	Kalanderstraat 24 Borne	Gebouwen	17,77	7,60	247660,82	479712,30
28097	Kalanderstraat 26 Borne	Gebouwen	17,69	7,20	247671,61	479704,69
28098	Ververstraat 7 Borne	Gebouwen	17,67	7,30	247681,66	479678,70
28099	Ververstraat 1 Borne	Gebouwen	17,99	7,80	247650,05	479677,01
28100	Ververstraat 3 Borne	Gebouwen	17,95	7,60	247659,20	479683,78
28101	Kalanderstraat 22 Borne	Gebouwen	17,86	7,20	247658,96	479702,79
28102	Ververstraat 18 Borne	Gebouwen	17,76	6,70	247714,90	479637,20
28103	Ververstraat 5 Borne	Gebouwen	17,63	7,40	247691,03	479679,24
28104	Damaststraat 5 Borne	Gebouwen	17,81	7,40	247660,91	479639,56
28105	Damaststraat 3 Borne	Gebouwen	17,81	7,40	247660,59	479644,91
28106	Damaststraat 1 Borne	Gebouwen	17,78	7,50	247671,26	479651,07
28107	Ververstraat 14 Borne	Gebouwen	17,75	7,90	247690,11	479647,73
28108	Damaststraat 9 Borne	Gebouwen	17,87	7,40	247661,56	479628,87
28109	Damaststraat 7 Borne	Gebouwen	17,84	7,40	247661,23	479634,22
28110	Damaststraat 11 Borne	Gebouwen	17,92	7,50	247694,85	479617,15
28111	Damaststraat 17 Borne	Gebouwen	18,00	7,50	247683,10	479605,67
28112	Damaststraat 15 Borne	Gebouwen	17,97	7,50	247682,75	479611,00
28113	Damaststraat 13 Borne	Gebouwen	17,94	7,40	247682,40	479616,33
28114	Damaststraat 20 Borne	Gebouwen	18,19	7,50	247633,62	479598,45
28115	Damaststraat 18 Borne	Gebouwen	18,13	7,60	247644,55	479601,57
28116	Damaststraat 16 Borne	Gebouwen	18,11	7,50	247644,21	479606,93
28117	Damaststraat 14 Borne	Gebouwen	18,08	7,40	247643,87	479612,30
28118	Ververstraat 16 Borne	Gebouwen	17,78	7,60	247694,92	479638,99
28119	Damaststraat 19 Borne	Gebouwen	18,02	7,40	247694,48	479601,05
28120	Textielstraat 1 Borne	Gebouwen	18,67	6,40	247618,77	479531,46
28121	Textielstraat 3 Borne	Gebouwen	18,62	6,40	247617,90	479538,74
28122	Nijverheidsstraat 32 Borne	Gebouwen	18,44	6,10	247621,51	479569,35

Model: 221130 Plansituatie 2037 - akoestisch onderzoek
Groep: (hoofdgroep)
Lijst van Gebouwen, voor rekenmethode Wegverkeerslawaai - RMG-2012, wegverkeer

Naam	Omschr.	Groep	Maaiveld	Rel.H	X-1	Y-1
28123	Nijverheidsstraat 30 Borne	Gebouwen	18,47	6,10	247628,86	479562,04
28124	Textielstraat 4 Borne	Gebouwen	18,91	6,00	247608,97	479512,15
28125	Textielstraat 6 Borne	Gebouwen	18,76	6,20	247607,48	479524,82
28126	Textielstraat 8 Borne	Gebouwen	18,72	6,00	247606,74	479531,14
28127	Textielstraat 10 Borne	Gebouwen	18,68	6,00	247606,01	479537,38
28128	Textielstraat 12 Borne	Gebouwen	18,68	6,40	247606,01	479537,38
28129	Textielstraat 5 Borne	Gebouwen	18,55	6,30	247629,02	479544,68
28130	Textielstraat 2 Borne	Gebouwen	18,92	6,30	247597,44	479508,74
28131	Emmastraat 31 Borne	Gebouwen	18,86	6,10	247560,89	479503,53
28132	Emmastraat 29 Borne	Gebouwen	18,75	6,20	247549,86	479511,26
28133	Emmastraat 27 Borne	Gebouwen	18,73	6,10	247561,55	479516,58
28134	Emmastraat 25 Borne	Gebouwen	18,70	6,20	247559,94	479522,78
28135	Emmastraat 13 Borne	Gebouwen	18,59	6,10	247559,07	479566,65
28136	Emmastraat 15 Borne	Gebouwen	18,61	6,00	247547,29	479561,55
28137	Emmastraat 11 Borne	Gebouwen	18,56	6,20	247546,61	479574,30
28138	Emmastraat 9 Borne	Gebouwen	18,53	5,70	247554,38	479582,07
28139	Emmastraat 17 Borne	Gebouwen	18,62	6,00	247547,64	479555,16
28140	Emmastraat 19 Borne	Gebouwen	18,61	6,00	247547,98	479548,77
28141	Letterveldweg 73 Borne	Gebouwen	18,48	4,30	247511,56	479543,23
28142	Letterveldweg 75 Borne	Gebouwen	18,48	4,10	247511,56	479543,23
28143	Emmastraat 23 Borne	Gebouwen	18,65	6,20	247548,95	479530,48
28144	Emmastraat 21 Borne	Gebouwen	18,63	6,30	247556,70	479534,44
28145	Linnenstraat 16 Borne	Gebouwen	17,90	7,50	247729,28	479608,46
28146	Linnenstraat 18 Borne	Gebouwen	17,91	7,40	247729,60	479603,12
28147	Linnenstraat 20 Borne	Gebouwen	17,91	7,50	247729,60	479603,12
28148	Prins Hendrikstraat 12 Borne	Gebouwen	17,97	6,10	247753,66	479584,08
28149	Nijverheidsstraat 8 Borne	Gebouwen	18,04	5,70	247718,62	479583,80
28150	Nijverheidsstraat 6 Borne	Gebouwen	18,02	6,40	247725,80	479584,60
28151	Nijverheidsstraat 4 Borne	Gebouwen	17,99	6,10	247732,88	479585,38
28152	Prins Hendrikstraat 14 Borne	Gebouwen	17,98	6,10	247754,12	479580,47
28153	Nijverheidsstraat 2 Borne	Gebouwen	17,99	6,60	247732,88	479585,38
28154	Prins Hendrikstraat 16 Borne	Gebouwen	17,98	6,00	247754,75	479574,06
28155	Prins Hendrikstraat 18 Borne	Gebouwen	18,00	6,00	247764,17	479562,26
28156	Spinnerstraat 11 Borne	Gebouwen	18,41	5,80	247701,53	479551,17
28157	Nijverheidsstraat 10 Borne	Gebouwen	18,15	6,30	247712,73	479575,23
28158	Prins Hendrikstraat 22 Borne	Gebouwen	18,08	6,20	247757,49	479550,37
28159	Prins Hendrikstraat 20 Borne	Gebouwen	18,06	6,20	247755,23	479556,97
28160	Prins Hendrikstraat 24 Borne	Gebouwen	18,12	6,20	247755,76	479536,41
28161	Spinnerstraat 3 Borne	Gebouwen	18,61	6,50	247705,09	479523,00
28162	Spinnerstraat 5 Borne	Gebouwen	18,51	6,00	247703,40	479536,41
28163	Spinnerstraat 7 Borne	Gebouwen	18,51	6,30	247703,40	479536,41
28164	Spinnerstraat 9 Borne	Gebouwen	18,41	6,00	247701,53	479551,17
28165	Spinnerstraat 1 Borne	Gebouwen	18,61	6,30	247705,09	479523,00
28166	Spanjaardsplein 6 Borne	Gebouwen	18,60	7,20	247707,00	479507,84
28167	Spanjaardsplein 5 Borne	Gebouwen	18,60	6,90	247707,00	479507,84
28168	Prins Hendrikstraat 34 Borne	Gebouwen	18,08	6,10	247769,96	479512,56
28169	Prins Hendrikstraat 30 Borne	Gebouwen	18,06	6,20	247769,24	479518,70
28170	Prins Hendrikstraat 28 Borne	Gebouwen	18,11	6,10	247760,59	479524,08
28171	Prins Hendrikstraat 26 Borne	Gebouwen	18,02	5,90	247767,75	479531,39
28172	Nijverheidsstraat 14 Borne	Gebouwen	18,34	6,50	247681,19	479564,39
28173	Nijverheidsstraat 12 Borne	Gebouwen	18,18	6,10	247704,84	479582,27
28174	Spinnerstraat 4 Borne	Gebouwen	18,39	6,20	247690,96	479540,11
28175	Spinnerstraat 6 Borne	Gebouwen	18,39	6,60	247681,79	479549,58
28176	Spanjaardsplein 8 Borne	Gebouwen	18,65	6,80	247679,14	479512,90
28177	Spanjaardsplein 7 Borne	Gebouwen	18,74	6,70	247684,59	479504,99
28178	Spinnerstraat 2 Borne	Gebouwen	18,43	6,10	247679,26	479538,73
28179	Nijverheidsstraat 18 Borne	Gebouwen	18,35	6,30	247666,66	479562,73
28180	Nijverheidsstraat 16 Borne	Gebouwen	18,32	6,20	247679,73	479576,14
28181	Spanjaardsplein 10 Borne	Gebouwen	18,82	6,80	247662,13	479512,58
28182	Spanjaardsplein 9 Borne	Gebouwen	18,91	6,80	247667,36	479504,47
28183	Nijverheidsstraat 20 Borne	Gebouwen	18,35	6,30	247666,66	479562,73
28184	Nijverheidsstraat 22 Borne	Gebouwen	18,37	6,20	247655,16	479565,07
28185	Spanjaardsplein 12 Borne	Gebouwen	18,79	6,60	247645,30	479510,46
28186	Spanjaardsplein 11 Borne	Gebouwen	18,83	6,50	247648,99	479510,95
28187	Nijverheidsstraat 24 Borne	Gebouwen	18,41	6,00	247648,46	479560,30
28188	Nijverheidsstraat 26 Borne	Gebouwen	18,43	6,10	247642,03	479559,51
28189	Nijverheidsstraat 28 Borne	Gebouwen	18,44	6,20	247627,86	479570,08
28190	Spanjaardsplein 14 Borne	Gebouwen	18,73	6,20	247631,49	479514,22
28191	Spanjaardsplein 13 Borne	Gebouwen	18,75	7,20	247634,38	479510,47
28192	Deldensestraat 26 Borne	Gebouwen	17,31	7,70	247879,23	479573,41
28193	Deldensestraat 28 Borne	Gebouwen	17,22	7,50	247871,70	479569,27
28194	Deldensestraat 32 Borne	Gebouwen	17,27	7,50	247862,46	479570,19
28195	Deldensestraat 30 Borne	Gebouwen	17,27	7,60	247865,71	479574,20
28196	Deldensestraat 40 Borne	Gebouwen	17,25	7,40	247849,58	479554,23
28197	Deldensestraat 38 Borne	Gebouwen	17,15	7,60	247859,24	479546,91
28198	Deldensestraat 36 Borne	Gebouwen	17,21	7,40	247856,05	479562,25
28199	Deldensestraat 34 Borne	Gebouwen	17,12	7,50	247867,02	479556,59

Model: 221130 Plansituatie 2037 - akoestisch onderzoek
Groep: (hoofdgroep)
Lijst van Gebouwen, voor rekenmethode Wegverkeerslawaai - RMG-2012, wegverkeer

Naam	Omschr.	Groep	Maaiveld	Rel.H	X-1	Y-1
28200	Deldensestraat 42 Borne	Gebouwen	17,17	7,30	247854,76	479541,53
28201	Deldensestraat 46 Borne	Gebouwen	17,27	7,40	247841,58	479544,33
28202	Deldensestraat 44 Borne	Gebouwen	17,27	7,30	247844,02	479547,34
28203	Ververstraat 54 Borne	Gebouwen	17,79	8,00	247836,78	479594,30
28204	Ververstraat 56 Borne	Gebouwen	17,53	8,00	247846,26	479605,87
28205	Ververstraat 58 Borne	Gebouwen	17,57	8,00	247847,11	479599,21
28206	Ververstraat 60 Borne	Gebouwen	17,72	8,30	247844,34	479588,17
28207	Deldensestraat 48 Borne	Gebouwen	17,28	7,30	247839,19	479541,36
28208	Deldensestraat 52 Borne	Gebouwen	17,32	7,20	247834,41	479535,44
28209	Deldensestraat 50 Borne	Gebouwen	17,22	7,40	247845,39	479529,87
28210	Ververstraat 52 Borne	Gebouwen	17,75	8,10	247834,39	479602,89
28211	Ververstraat 50 Borne	Gebouwen	17,54	8,10	247839,70	479617,67
28212	Deldensestraat 62 Borne	Gebouwen	17,51	6,50	247819,77	479498,12
28213	Deldensestraat 60 Borne	Gebouwen	17,47	6,50	247823,04	479502,87
28214	Deldensestraat 58 Borne	Gebouwen	17,43	6,60	247827,10	479505,01
28215	Ververstraat 48 Borne	Gebouwen	17,62	8,20	247833,03	479617,04
28216	Deldensestraat 7 Borne	Gebouwen	17,87	10,30	247796,09	479530,90
28218	28217_Deldensestraat Borne	Gebouwen	17,27	7,00	247843,76	479506,94
28219	Deldensestraat 54 Borne	Gebouwen	17,29	7,40	247840,02	479523,39
28220	Prins Hendrikstraat 32 Borne	Gebouwen	18,17	6,20	247758,58	479511,24
28221	Deldensestraat 5 Borne	Gebouwen	17,67	9,90	247812,78	479566,25
28222	Dreef 34 Borne	Gebouwen	16,79	8,00	247883,76	479320,67
28223	Dreef 32 Borne	Gebouwen	16,79	8,30	247883,76	479320,67
28224	Dreef 57 Borne	Gebouwen	16,33	8,40	247936,50	479288,73
28225	Dreef 59 Borne	Gebouwen	16,30	8,40	247939,59	479291,85
28226	Dreef 61 Borne	Gebouwen	16,30	8,40	247947,19	479284,33
28227	Dreef 46 Borne	Gebouwen	16,77	8,30	247898,28	479260,18
28228	Dreef 50 Borne	Gebouwen	16,75	8,30	247905,23	479254,79
28229	Dreef 48 Borne	Gebouwen	16,61	8,40	247911,83	479263,19
28230	Dreef 64 Borne	Gebouwen	16,37	8,40	247959,63	479257,26
28231	Beemd 2 Borne	Gebouwen	16,48	6,50	247953,47	479245,02
28232	Dreef 60 Borne	Gebouwen	16,75	8,20	247930,40	479237,56
28233	Dreef 58 Borne	Gebouwen	16,67	8,10	247923,51	479242,90
28234	Dreef 56 Borne	Gebouwen	16,69	8,40	247919,98	479245,64
28235	Dreef 54 Borne	Gebouwen	16,57	8,10	247922,86	479256,86
28236	Dreef 62 Borne	Gebouwen	16,59	8,20	247936,91	479245,96
28237	Dreef 52 Borne	Gebouwen	16,76	8,40	247912,45	479249,18
28238	Dreef 40 Borne	Gebouwen	16,86	8,30	247885,74	479272,51
28239	Dreef 42 Borne	Gebouwen	16,83	8,20	247891,18	479265,69
28240	Dreef 44 Borne	Gebouwen	16,62	8,30	247904,86	479268,63
28241	Beemd 6 Borne	Gebouwen	16,75	8,20	247949,84	479224,97
28242	Beemd 4 Borne	Gebouwen	16,66	7,70	247958,95	479219,62
28243	Beemd 12 Borne	Gebouwen	16,89	8,20	247943,16	479213,61
28244	Beemd 10 Borne	Gebouwen	16,87	8,20	247945,39	479217,40
28245	Beemd 8 Borne	Gebouwen	16,82	8,30	247947,61	479221,18
28246	Beemd 16 Borne	Gebouwen	16,84	8,20	247938,71	479206,04
28247	Beemd 14 Borne	Gebouwen	16,58	8,30	247947,83	479200,68
28248	Tichelweg 61 Borne	Gebouwen	17,00	8,30	247925,72	479219,27
28249	Beemd 22 Borne	Gebouwen	16,90	6,20	247915,30	479157,19
28250	Beemd 21 Borne	Gebouwen	16,59	7,50	247949,48	479158,98
28251	Beemd 23 Borne	Gebouwen	16,50	7,60	247961,16	479144,19
28252	Beemd 19 Borne	Gebouwen	16,46	7,30	247962,62	479157,61
28253	Tichelweg 59 Borne	Gebouwen	17,20	8,30	247917,85	479206,01
28254	Tichelweg 57 Borne	Gebouwen	16,95	8,20	247917,07	479221,96
28255	Beemd 20 Borne	Gebouwen	16,88	6,40	247915,40	479179,15
28256	Beemd 18 Borne	Gebouwen	16,81	6,50	247925,79	479173,29
28257	Tichelweg 55 Borne	Gebouwen	17,09	8,30	247910,24	479210,47
28258	Tichelweg 53 Borne	Gebouwen	16,93	8,30	247909,49	479226,47
28259	Tichelweg 51 Borne	Gebouwen	16,93	8,20	247909,49	479226,47
28260	Tichelweg 48 Borne	Gebouwen	16,99	4,20	247906,68	479195,86
28261	Tichelweg 49 Borne	Gebouwen	17,03	8,30	247899,42	479234,80
28262	Tichelweg 48a Borne	Gebouwen	17,01	7,90	247900,18	479166,24
28263	Tichelweg 45 Borne	Gebouwen	17,16	8,30	247884,89	479227,60
28264	Tichelweg 47 Borne	Gebouwen	17,21	8,30	247892,44	479223,16
28265	Dreef 23 Borne	Gebouwen	16,66	8,20	247934,19	479377,36
28266	Dreef 21 Borne	Gebouwen	16,66	8,30	247929,06	479377,98
28267	Dreef 19 Borne	Gebouwen	16,60	8,30	247933,90	479391,27
28268	Dreef 17 Borne	Gebouwen	16,65	8,20	247922,00	479383,38
28269	Enk 6 Borne	Gebouwen	16,44	8,10	247953,68	479405,42
28270	Enk 8 Borne	Gebouwen	16,39	8,40	247956,40	479408,87
28271	Enk 4 Borne	Gebouwen	16,38	8,00	247945,52	479411,86
28272	Enk 2 Borne	Gebouwen	16,45	8,20	247942,80	479408,40
28273	Enk 17 Borne	Gebouwen	16,57	8,10	247907,04	479433,98
28274	Enk 19 Borne	Gebouwen	16,57	8,30	247907,04	479433,98
28275	Enk 15 Borne	Gebouwen	16,54	8,20	247905,87	479418,41
28276	Enk 9 Borne	Gebouwen	16,72	8,10	247889,31	479414,34
28277	Enk 11 Borne	Gebouwen	16,70	8,30	247892,12	479417,96

Model: 221130 Plansituatie 2037 - akoestisch onderzoek
Groep: (hoofdgroep)
Lijst van Gebouwen, voor rekenmethode Wegverkeerslawaai - RMG-2012, wegverkeer

Naam	Omschr.	Groep	Maaiveld	Rel.H	X-1	Y-1
28278	Enk 13 Borne	Gebouwen	16,67	8,30	247894,81	479421,43
28279	Dreef 15 Borne	Gebouwen	16,57	8,20	247927,00	479396,72
28280	Dreef 13 Borne	Gebouwen	16,56	8,10	247920,04	479402,22
28281	Dreef 29 Borne	Gebouwen	16,72	7,70	247944,33	479358,05
28282	Dreef 37 Borne	Gebouwen	16,77	8,20	247927,73	479345,94
28283	Enk 49 Borne	Gebouwen	16,25	8,00	247952,00	479495,84
28284	Enk 45 Borne	Gebouwen	16,25	8,30	247952,00	479478,58
28285	Enk 47 Borne	Gebouwen	16,23	8,30	247954,76	479482,08
28286	Enk 35 Borne	Gebouwen	16,39	8,20	247933,31	479459,76
28287	Enk 37 Borne	Gebouwen	16,47	8,40	247926,26	479465,41
28288	Enk 39 Borne	Gebouwen	16,43	8,40	247932,85	479473,71
28289	Enk 41 Borne	Gebouwen	16,51	8,10	247925,85	479479,33
28290	Enk 25 Borne	Gebouwen	16,50	8,30	247917,94	479447,79
28291	Enk 27 Borne	Gebouwen	16,50	8,20	247917,94	479447,79
28292	Enk 21 Borne	Gebouwen	16,52	8,30	247912,49	479440,88
28293	Enk 23 Borne	Gebouwen	16,42	8,00	247920,92	479434,25
28294	Enk 43 Borne	Gebouwen	16,35	8,20	247943,28	479484,77
28295	Dreef 35 Borne	Gebouwen	16,64	8,30	247936,23	479339,32
28296	Dreef 33 Borne	Gebouwen	16,67	8,30	247938,90	479342,70
28297	Dreef 31 Borne	Gebouwen	16,84	8,10	247935,95	479356,29
28298	Dreef 25 Borne	Gebouwen	16,65	8,20	247944,23	479383,10
28299	Dreef 27 Borne	Gebouwen	16,65	8,20	247944,23	479383,10
28300	Dreef 39 Borne	Gebouwen	16,75	8,10	247919,31	479339,03
28301	Warande 57 Borne	Gebouwen	15,71	7,10	248189,22	479235,10
28302	Tichelweg 31a Borne	Gebouwen	17,56	7,70	247843,63	479280,72
28303	Tichelweg 31b Borne	Gebouwen	17,52	7,20	247847,49	479266,18
28304	Tichelweg 31c Borne	Gebouwen	17,35	7,50	247856,80	479268,85
28305	Tichelweg 35 Borne	Gebouwen	17,39	8,30	247863,26	479242,61
28306	Tichelweg 33 Borne	Gebouwen	17,21	25,80	247869,93	479254,14
28307	Tichelweg 39 Borne	Gebouwen	17,09	8,30	247881,27	479247,58
28308	Tichelweg 37 Borne	Gebouwen	17,13	8,30	247877,49	479249,77
28309	Tichelweg 41 Borne	Gebouwen	17,09	8,40	247881,27	479247,58
28310	Tichelweg 36a Borne	Gebouwen	17,43	7,70	247851,05	479177,60
28311	Tichelweg 36b Borne	Gebouwen	17,39	7,20	247856,98	479167,44
28312	Tichelweg 38 Borne	Gebouwen	17,36	6,90	247875,57	479170,81
28313	Tichelweg 40 Borne	Gebouwen	17,34	7,00	247871,72	479161,06
28314	Ringoven 17 Borne	Gebouwen	17,37	7,10	247849,45	479145,47
28315	Ringoven 19 Borne	Gebouwen	17,36	7,70	247848,88	479143,22
28316	Tichelweg 42 Borne	Gebouwen	17,29	6,40	247882,92	479158,44
28317	Tichelweg 36 Borne	Gebouwen	17,47	6,40	247848,99	479191,67
28318	Ringoven 1 Borne	Gebouwen	17,62	5,80	247838,90	479222,65
28319	Deldensestraat 31 Borne	Gebouwen	18,66	6,40	247697,52	479400,74
28320	Meidoornhof 77a Borne	Gebouwen	17,69	2,30	247359,10	479397,84
28321	Meidoornhof 82 Borne	Gebouwen	17,36	7,50	247275,31	479403,26
28322	Dreef 4 Borne	Gebouwen	17,13	7,70	247847,79	479389,66
28323	Dreef 6 Borne	Gebouwen	17,30	8,30	247841,21	479381,45
28324	Geen verblijfsobject	Gebouwen	17,50	3,70	247824,32	479483,25
28325	Deldensestraat 64 Borne	Gebouwen	17,63	6,70	247806,70	479500,76
28326	Dreef 18 Borne	Gebouwen	17,11	8,20	247861,92	479365,07
28327	Dreef 16 Borne	Gebouwen	17,11	8,30	247858,47	479367,80
28328	Dreef 14 Borne	Gebouwen	16,99	8,40	247865,11	479376,10
28329	Dreef 12 Borne	Gebouwen	16,99	8,30	247861,65	479378,80
28330	Dreef 8 Borne	Gebouwen	17,08	8,30	247854,72	479384,23
28331	Dreef 10 Borne	Gebouwen	17,05	8,30	247858,10	479381,59
28332	Tichelweg 21 Borne	Gebouwen	17,58	8,40	247827,23	479337,76
28333	Tichelweg 17 Borne	Gebouwen	17,63	8,60	247822,58	479354,80
28334	Tichelweg 19 Borne	Gebouwen	17,66	8,50	247821,17	479349,78
28335	Tichelweg 13 Borne	Gebouwen	17,66	8,20	247820,21	479363,19
28336	Tichelweg 15 Borne	Gebouwen	17,48	8,40	247831,52	479362,02
28337	Tichelweg 5 Borne	Gebouwen	17,59	6,60	247816,31	479401,86
28338	Tichelweg 7 Borne	Gebouwen	17,45	6,90	247824,71	479395,69
28339	Tichelweg 9 Borne	Gebouwen	17,57	5,80	247822,23	479380,70
28340	Tichelweg 11 Borne	Gebouwen	17,72	6,20	247814,23	479378,24
28341	Tichelweg 29b Borne	Gebouwen	17,57	7,90	247839,27	479295,67
28342	Tichelweg 29a Borne	Gebouwen	17,58	7,70	247837,97	479300,27
28343	Tichelweg 29 Borne	Gebouwen	17,43	7,80	247844,67	479307,36
28344	Tichelweg 27b Borne	Gebouwen	17,58	7,60	247833,89	479314,74
28345	Tichelweg 27a Borne	Gebouwen	17,60	7,70	247832,54	479319,29
28346	Tichelweg 27 Borne	Gebouwen	17,60	8,00	247832,54	479319,29
28347	Tichelweg 25 Borne	Gebouwen	17,39	8,40	247841,32	479337,26
28348	Tichelweg 23 Borne	Gebouwen	17,55	8,40	247831,12	479334,33
28349	Tichelweg 34 Borne	Gebouwen	17,66	6,00	247822,23	479259,61
28350	Tichelweg 32 Borne	Gebouwen	17,69	6,50	247823,24	479273,55
28351	Tichelweg 30 Borne	Gebouwen	17,74	6,60	247818,16	479287,72
28352	Tichelweg 31 Borne	Gebouwen	17,40	7,90	247851,42	479283,41
28353	Tichelweg 20 Borne	Gebouwen	17,77	6,40	247809,46	479322,98
28354	Tichelweg 22 Borne	Gebouwen	17,77	6,00	247809,46	479322,98

Model: 221130 Plansituatie 2037 - akoestisch onderzoek
Groep: (hoofdgroep)
Lijst van Gebouwen, voor rekenmethode Wegverkeerslawaai - RMG-2012, wegverkeer

Naam	Omschr.	Groep	Maaiveld	Rel.H	X-1	Y-1
28355	Tichelweg 26 Borne	Gebouwen	17,76	6,20	247803,76	479293,96
28356	Tichelweg 28 Borne	Gebouwen	17,76	6,30	247806,52	479294,76
28357	Tichelweg 24 Borne	Gebouwen	17,75	6,50	247818,84	479316,88
28358	Tichelweg 18a Borne	Gebouwen	18,07	4,60	247783,87	479326,66
28359	Tichelweg 2 Borne	Gebouwen	18,04	6,40	247789,04	479392,79
28360	Tichelweg 4 Borne	Gebouwen	17,95	6,40	247799,60	479385,29
28361	Tichelweg 6 Borne	Gebouwen	17,92	6,50	247801,41	479379,25
28362	Tichelweg 10 Borne	Gebouwen	18,02	7,40	247789,17	479363,84
28363	Tichelweg 8 Borne	Gebouwen	17,95	6,30	247795,42	479370,73
28364	Tichelweg 12 Borne	Gebouwen	18,02	7,90	247791,52	479356,39
28365	Tichelweg 14 Borne	Gebouwen	17,98	8,20	247797,92	479352,68
28366	Deldensestraat 68 Borne	Gebouwen	17,67	6,20	247806,91	479485,82
28367	Deldensestraat 70 Borne	Gebouwen	17,73	8,90	247803,72	479479,44
28368	Wilhelminastraat 1 Borne	Gebouwen	18,15	6,50	247763,06	479490,88
28369	Wilhelminastraat 5 Borne	Gebouwen	18,17	6,10	247758,43	479480,35
28370	Wilhelminastraat 3 Borne	Gebouwen	18,17	6,40	247758,43	479480,35
28371	Wilhelminastraat 7 Borne	Gebouwen	18,17	6,40	247746,30	479478,86
28372	Deldensestraat 9 Borne	Gebouwen	18,49	7,80	247736,65	479459,43
28374	28373_Deldensestraat Borne	Gebouwen	17,77	7,30	247805,51	479464,02
28375	Deldensestraat 74a Borne	Gebouwen	17,75	4,80	247806,00	479464,66
28376	Wilhelminastraat 9 Borne	Gebouwen	18,17	6,20	247746,30	479478,86
28377	Geen verblijfsobject	Gebouwen	18,30	2,30	247739,51	479500,02
28378	Geen verblijfsobject	Gebouwen	18,25	2,50	247746,88	479500,85
28379	Spanjaardsplein 2 Borne	Gebouwen	18,32	6,10	247727,66	479480,72
28380	Spanjaardsplein 1 Borne	Gebouwen	18,33	6,70	247722,93	479477,51
28381	Spanjaardsplein 3 Borne	Gebouwen	18,53	6,90	247708,81	479493,37
28382	Spanjaardsplein 4 Borne	Gebouwen	18,46	6,60	247717,16	479494,42
28383	Deldensestraat 13 Borne	Gebouwen	18,44	7,70	247739,02	479442,38
28384	Deldensestraat 11 Borne	Gebouwen	18,49	7,90	247736,65	479459,43
28385	Deldensestraat 19 Borne	Gebouwen	18,48	7,50	247724,39	479431,05
28386	Deldensestraat 17 Borne	Gebouwen	18,45	6,90	247731,94	479432,69
28387	Deldensestraat 15 Borne	Gebouwen	18,52	7,90	247729,39	479449,80
28388	Deldensestraat 76 Borne	Gebouwen	18,14	9,90	247771,02	479438,60
28389	Deldensestraat 23 Borne	Gebouwen	18,51	6,90	247713,02	479426,45
28390	Deldensestraat 78 Borne	Gebouwen	18,29	7,30	247751,50	479416,22
28391	Deldensestraat 21 Borne	Gebouwen	18,49	6,60	247722,48	479419,35
28392	Deldensestraat 25 Borne	Gebouwen	18,54	6,20	247709,97	479417,22
28393	Dreef 2 Borne	Gebouwen	17,58	2,80	247812,98	479418,24
28394	Wilhelminastraat 2 Borne	Gebouwen	18,55	6,70	247697,81	479444,53
28395	Wilhelminastraat 4 Borne	Gebouwen	18,56	6,60	247692,63	479449,08
28396	Wilhelminastraat 6 Borne	Gebouwen	18,56	6,60	247691,68	479455,80
28397	Wilhelminastraat 8 Borne	Gebouwen	18,61	6,00	247688,72	479437,82
28398	Wilhelminastraat 20 Borne	Gebouwen	18,79	6,20	247648,16	479447,25
28399	Wilhelminastraat 18 Borne	Gebouwen	18,84	6,60	247651,82	479435,34
28400	Wilhelminastraat 16 Borne	Gebouwen	18,75	6,70	247662,22	479436,64
28401	Wilhelminastraat 14 Borne	Gebouwen	18,67	6,40	247667,84	479449,50
28402	Wilhelminastraat 10 Borne	Gebouwen	18,69	6,50	247674,51	479432,50
28403	Wilhelminastraat 12 Borne	Gebouwen	18,65	5,90	247672,41	479450,26
28404	Tichelweg 16 Borne	Gebouwen	17,92	8,00	247806,87	479349,63
28405	Tichelweg 18 Borne	Gebouwen	17,92	6,60	247806,87	479349,63
28406	Deldensestraat 82 Borne	Gebouwen	18,46	4,30	247730,66	479389,81
28407	Deldensestraat 80 Borne	Gebouwen	18,33	6,70	247746,37	479404,83
28408	Deldensestraat 33 Borne	Gebouwen	18,75	6,30	247686,83	479397,80
28409	Deldensestraat 35 Borne	Gebouwen	18,74	6,20	247689,70	479395,57
28410	Deldensestraat 39 Borne	Gebouwen	18,88	6,30	247682,15	479380,29
28411	Deldensestraat 37 Borne	Gebouwen	18,87	7,20	247679,09	479387,49
28412	Wilhelminastraat 22 Borne	Gebouwen	18,82	6,40	247643,61	479446,38
28413	Deldensestraat 27 Borne	Gebouwen	18,59	5,90	247704,50	479409,98
28414	Deldensestraat 29 Borne	Gebouwen	18,64	6,50	247699,85	479403,82
28415	Deldensestraat 43 Borne	Gebouwen	18,98	5,90	247673,63	479369,10
28416	Deldensestraat 41 Borne	Gebouwen	18,98	6,20	247671,36	479377,15
28417	Deldensestraat 47 Borne	Gebouwen	19,07	7,10	247666,48	479364,69
28418	Deldensestraat 45 Borne	Gebouwen	19,10	6,90	247663,63	479366,90
28419	Deldensestraat 51 Borne	Gebouwen	19,15	7,00	247652,43	479341,16
28420	Deldensestraat 49 Borne	Gebouwen	19,15	6,50	247661,38	479338,63
28421	Deldensestraat 53 Borne	Gebouwen	19,15	6,00	247649,91	479337,79
28422	Vijverlaan 3 Borne	Gebouwen	18,50	6,50	247729,10	479276,65
28423	Ringoven 8 Borne	Gebouwen	17,92	6,00	247750,94	479247,86
28424	Ringoven 6 Borne	Gebouwen	17,73	6,30	247768,49	479244,18
28425	Ringoven 8a Borne	Gebouwen	17,86	5,30	247769,69	479270,69
28426	Vijverlaan 5 Borne	Gebouwen	18,38	6,90	247737,18	479277,68
28427	Vijverlaan 11 Borne	Gebouwen	18,54	6,70	247699,67	479248,46
28428	Vijverlaan 9 Borne	Gebouwen	18,50	6,50	247717,30	479261,05
28429	Vijverlaan 7 Borne	Gebouwen	18,31	6,40	247718,49	479249,47
28430	Deldensestraat 84 Borne	Gebouwen	18,80	3,90	247692,82	479338,04
28431	Geen verblijfsobject	Gebouwen	18,55	6,70	247728,74	479299,78
28432	Vijverlaan 2 Borne	Gebouwen	18,98	7,20	247679,90	479291,38

Model: 221130 Plansituatie 2037 - akoestisch onderzoek
Groep: (hoofdgroep)
Lijst van Gebouwen, voor rekenmethode Wegverkeerslawaai - RMG-2012, wegverkeer

Naam	Omschr.	Groep	Maaiveld	Rel.H	X-1	Y-1
28433	Vijverlaan 4 Borne	Gebouwen	18,88	7,00	247692,70	479287,39
28434	Vijverlaan 1 Borne	Gebouwen	18,66	6,80	247712,34	479288,67
28435	Vijverlaan 13 Borne	Gebouwen	18,56	6,40	247692,63	479239,16
28436	Vijverlaan 8 Borne	Gebouwen	18,62	7,80	247684,20	479255,69
28437	Vijverlaan 6 Borne	Gebouwen	18,72	7,30	247683,30	479268,08
28438	Deldensestraat 88 Borne	Gebouwen	19,12	8,00	247671,55	479302,65
28439	Deldensestraat 86 Borne	Gebouwen	19,07	6,60	247676,07	479299,21
28440	Vijverlaan 14 Borne	Gebouwen	18,71	6,90	247657,50	479234,07
28441	Vijverlaan 12 Borne	Gebouwen	18,69	7,10	247667,34	479249,39
28442	Vijverlaan 10 Borne	Gebouwen	18,60	7,60	247679,52	479247,52
28443	Deldensestraat 92 Borne	Gebouwen	18,96	7,40	247663,54	479285,38
28444	Deldensestraat 90 Borne	Gebouwen	18,96	7,40	247663,54	479285,38
28445	Deldensestraat 55 Borne	Gebouwen	19,17	6,00	247643,30	479329,17
28446	Deldensestraat 57 Borne	Gebouwen	19,13	6,50	247645,78	479318,10
28447	Deldensestraat 61 Borne	Gebouwen	19,16	7,00	247637,96	479307,80
28448	Deldensestraat 59 Borne	Gebouwen	19,20	6,70	247636,63	479320,28
28449	Deldensestraat 65 Borne	Gebouwen	19,15	6,90	247617,96	479306,91
28450	Deldensestraat 63 Borne	Gebouwen	19,17	7,10	247628,72	479309,82
28451	Deldensestraat 98 Borne	Gebouwen	19,03	7,00	247626,36	479257,76
28452	Deldensestraat 96 Borne	Gebouwen	18,89	6,80	247653,60	479269,48
28453	Deldensestraat 67 Borne	Gebouwen	19,13	7,10	247621,12	479299,64
28454	Deldensestraat 94 Borne	Gebouwen	18,93	7,30	247656,22	479279,22
28455	Emmastraat 53 Borne	Gebouwen	19,05	6,50	247556,99	479398,78
28456	Emmastraat 51 Borne	Gebouwen	18,97	6,20	247555,10	479420,03
28457	Emmastraat 49 Borne	Gebouwen	18,97	6,20	247554,81	479424,79
28458	Emmastraat 47 Borne	Gebouwen	18,98	6,20	247554,53	479429,55
28459	Emmastraat 14 Borne	Gebouwen	18,76	6,90	247519,62	479411,84
28460	Wilhelminastraat 24 Borne	Gebouwen	18,93	6,30	247637,97	479433,68
28461	Wilhelminastraat 28 Borne	Gebouwen	19,02	6,70	247620,15	479436,66
28462	Wilhelminastraat 26 Borne	Gebouwen	18,98	6,80	247631,86	479432,79
28463	Wilhelminastraat 30 Borne	Gebouwen	18,97	6,30	247619,37	479443,37
28464	Julianastraat 3 Borne	Gebouwen	19,45	7,20	247622,00	479379,21
28465	Julianastraat 1 Borne	Gebouwen	19,20	6,30	247632,80	479389,66
28466	Julianastraat 7 Borne	Gebouwen	19,26	6,90	247602,29	479390,40
28467	Julianastraat 5 Borne	Gebouwen	19,38	7,20	247621,39	479389,13
28468	Julianastraat 11 Borne	Gebouwen	19,26	6,10	247592,88	479389,80
28469	Julianastraat 13 Borne	Gebouwen	19,26	6,00	247589,28	479384,50
28470	Julianastraat 9 Borne	Gebouwen	19,34	6,60	247602,89	479378,27
28471	Julianastraat 8 Borne	Gebouwen	19,23	6,80	247594,16	479367,10
28472	Julianastraat 6 Borne	Gebouwen	19,27	6,50	247598,82	479367,37
28473	Julianastraat 2 Borne	Gebouwen	19,25	6,80	247604,18	479355,49
28474	Julianastraat 4 Borne	Gebouwen	19,25	6,50	247603,50	479367,65
28475	Ringoven 11 Borne	Gebouwen	17,65	6,60	247802,98	479164,86
28476	Ringoven 5 Borne	Gebouwen	17,67	7,50	247806,13	479197,30
28477	Ringoven 3 Borne	Gebouwen	17,71	5,70	247814,84	479216,72
28478	Ringoven 13 Borne	Gebouwen	17,58	7,20	247808,95	479151,69
28479	Ringoven 9 Borne	Gebouwen	17,66	7,50	247804,29	479183,40
28480	Ringoven 7 Borne	Gebouwen	17,68	7,30	247803,17	479195,89
28481	Ringoven 4 Borne	Gebouwen	17,59	6,40	247801,28	479234,94
28482	Ringoven 14 Borne	Gebouwen	17,96	7,20	247762,09	479202,10
28483	Ringoven 12 Borne	Gebouwen	17,86	7,50	247768,66	479194,47
28484	Ringoven 34 Borne	Gebouwen	17,84	6,60	247754,53	479175,69
28485	Ringoven 36 Borne	Gebouwen	17,85	7,40	247757,69	479169,25
28486	Ringoven 38 Borne	Gebouwen	17,84	6,90	247769,52	479163,89
28487	Ringoven 16 Borne	Gebouwen	17,92	7,40	247745,80	479200,66
28488	Ringoven 10 Borne	Gebouwen	17,81	7,00	247779,39	479218,49
28489	Ringoven 30 Borne	Gebouwen	17,89	7,70	247722,23	479181,50
28490	Ringoven 32 Borne	Gebouwen	17,90	7,50	247730,43	479176,68
28491	Ringoven 20 Borne	Gebouwen	18,11	7,50	247716,87	479220,12
28492	Ringoven 18 Borne	Gebouwen	18,00	6,90	247728,48	479224,32
28493	Ringoven 22 Borne	Gebouwen	17,88	7,60	247708,46	479192,42
28494	Ringoven 28 Borne	Gebouwen	17,93	7,40	247719,98	479172,06
28495	Vijverlaan 17 Borne	Gebouwen	18,32	6,30	247672,48	479201,60
28496	Vijverlaan 15 Borne	Gebouwen	18,54	7,00	247675,61	479219,70
28497	Vijverlaan 19 Borne	Gebouwen	18,35	6,90	247663,40	479188,00
28498	Ringoven 26 Borne	Gebouwen	18,01	7,10	247692,19	479192,04
28499	Ringoven 24 Borne	Gebouwen	18,02	7,50	247701,58	479198,77
28500	Vijverlaan 21 Borne	Gebouwen	18,07	6,70	247619,00	479204,70
28501	Vijverlaan 18 Borne	Gebouwen	18,87	7,00	247623,62	479231,88
28502	Vijverlaan 16 Borne	Gebouwen	18,83	6,70	247638,41	479238,09
28503	Deldensestraat 104 Borne	Gebouwen	18,15	6,40	247580,61	479178,21
28504	Deldensestraat 102 Borne	Gebouwen	17,92	5,90	247586,51	479182,46
28505	Veldovenweg 1 Borne	Gebouwen	18,04	6,40	247577,31	479160,08
28506	Vijverlaan 23 Borne	Gebouwen	18,52	6,30	247602,14	479205,49
28507	Vijverlaan 20 Borne	Gebouwen	18,86	6,80	247623,75	479227,86
28508	Seringenstraat 5 Borne	Gebouwen	18,91	7,80	247555,79	479218,75
28509	Seringenstraat 1 Borne	Gebouwen	18,95	7,60	247562,93	479230,67

Model: 221130 Plansituatie 2037 - akoestisch onderzoek
Groep: (hoofdgroep)
Lijst van Gebouwen, voor rekenmethode Wegverkeerslawaai - RMG-2012, wegverkeer

Naam	Omschr.	Groep	Maaiveld	Rel.H	X-1	Y-1
28510	Seringenstraat 3 Borne	Gebouwen	18,89	7,60	247552,23	479224,48
28511	Seringenstraat 7 Borne	Gebouwen	18,94	6,30	247560,12	479216,43
28512	Emmastraat 71 Borne	Gebouwen	19,11	6,70	247563,03	479334,93
28513	Emmastraat 69 Borne	Gebouwen	19,15	6,80	247559,18	479349,45
28514	Emmastraat 65 Borne	Gebouwen	19,19	6,30	247558,70	479358,97
28515	Emmastraat 67 Borne	Gebouwen	19,15	6,70	247565,71	479354,58
28516	Emmastraat 63 Borne	Gebouwen	19,19	6,70	247558,70	479358,97
28517	Emmastraat 59 Borne	Gebouwen	19,16	6,70	247568,57	479382,26
28518	Emmastraat 55 Borne	Gebouwen	19,05	6,50	247556,99	479398,78
28519	Emmastraat 57 Borne	Gebouwen	19,13	6,60	247565,95	479390,67
28520	Emmastraat 24 Borne	Gebouwen	18,98	7,40	247529,34	479345,48
28521	Emmastraat 26 Borne	Gebouwen	18,98	7,80	247529,34	479345,48
28522	Emmastraat 28 Borne	Gebouwen	19,01	8,00	247532,60	479333,27
28523	Emmastraat 22 Borne	Gebouwen	18,89	6,20	247525,15	479372,10
28524	Emmastraat 20 Borne	Gebouwen	19,01	6,10	247536,05	479379,21
28525	Emmastraat 18 Borne	Gebouwen	18,92	6,00	247528,95	479382,04
28526	Deldensestraat 100 Borne	Gebouwen	19,04	6,60	247622,99	479253,32
28527	Deldensestraat 71 Borne	Gebouwen	19,12	6,10	247613,36	479286,88
28528	Deldensestraat 69 Borne	Gebouwen	19,13	6,30	247620,87	479285,40
28529	Seringenstraat 2 Borne	Gebouwen	19,11	6,20	247600,90	479290,88
28530	Seringenstraat 4 Borne	Gebouwen	19,11	6,30	247601,60	479282,46
28531	Spanjaardsplein 16 Borne	Gebouwen	19,04	6,70	247602,92	479490,78
28532	Spanjaardsplein 19 Borne	Gebouwen	19,04	6,20	247596,46	479467,14
28533	Spanjaardsplein 18 Borne	Gebouwen	19,04	6,40	247604,58	479476,93
28534	Wilhelminastraat 34 Borne	Gebouwen	19,01	6,50	247600,97	479430,70
28535	Wilhelminastraat 32 Borne	Gebouwen	19,06	6,80	247616,07	479430,87
28536	Spanjaardsplein 15 Borne	Gebouwen	19,06	7,00	247610,91	479495,92
28537	Spanjaardsplein 20 Borne	Gebouwen	19,04	6,10	247591,44	479464,05
28538	Spanjaardsplein 17 Borne	Gebouwen	19,03	6,80	247594,87	479479,28
28539	Wilhelminastraat 38 Borne	Gebouwen	19,01	6,30	247593,25	479433,18
28540	Wilhelminastraat 36 Borne	Gebouwen	19,03	6,00	247601,38	479426,98
28541	Wilhelminastraat 40 Borne	Gebouwen	19,05	6,50	247591,69	479428,57
28542	Geen verblijfsobject	Gebouwen	19,03	2,70	247591,90	479460,30
28543	Emmastraat 33 Borne	Gebouwen	18,87	6,20	247558,85	479491,57
28544	Emmastraat 45 Borne	Gebouwen	19,01	6,50	247568,61	479430,45
28545	Emmastraat 43 Borne	Gebouwen	18,94	6,30	247552,52	479461,13
28546	Emmastraat 41 Borne	Gebouwen	18,93	6,20	247552,16	479467,50
28547	Emmastraat 39 Borne	Gebouwen	18,91	6,00	247551,80	479473,87
28548	Emmastraat 37 Borne	Gebouwen	18,87	6,20	247551,43	479480,31
28549	Emmastraat 35 Borne	Gebouwen	18,85	6,00	247551,08	479486,41
28550	Emmastraat 12 Borne	Gebouwen	18,97	6,60	247541,97	479439,54
28551	Emmastraat 10 Borne	Gebouwen	18,81	7,10	247540,98	479455,69
28553	28552_Letterveldweg Borne	Gebouwen	18,41	4,40	247526,48	479507,94
28554	Letterveldweg 85 Borne	Gebouwen	18,31	2,90	247506,50	479459,07
28555	Emmastraat 81 Borne	Gebouwen	19,08	5,80	247564,47	479310,55
28556	Emmastraat 83 Borne	Gebouwen	19,08	6,00	247564,77	479305,83
28557	Emmastraat 79 Borne	Gebouwen	19,08	6,00	247564,19	479310,53
28558	Emmastraat 77 Borne	Gebouwen	19,13	6,20	247576,25	479322,62
28559	Emmastraat 73 Borne	Gebouwen	19,11	6,10	247563,34	479330,18
28560	Emmastraat 75 Borne	Gebouwen	19,14	6,10	247570,39	479330,55
28561	Emmastraat 93 Borne	Gebouwen	19,18	6,40	247563,05	479276,90
28562	Emmastraat 91 Borne	Gebouwen	19,19	6,70	247562,79	479281,40
28563	Emmastraat 89 Borne	Gebouwen	19,10	6,70	247569,70	479281,84
28564	Emmastraat 87 Borne	Gebouwen	19,09	6,80	247569,31	479289,20
28565	Emmastraat 85 Borne	Gebouwen	19,08	6,80	247565,04	479301,43
28566	Emmastraat 30 Borne	Gebouwen	19,04	7,10	247536,08	479324,72
28567	Letterveldweg 121 Borne	Gebouwen	18,74	7,90	247524,98	479289,62
28568	Letterveldweg 119 Borne	Gebouwen	18,74	7,90	247524,98	479289,62
28569	Letterveldweg 117 Borne	Gebouwen	18,65	6,30	247511,05	479313,44
28570	Letterveldweg 115 Borne	Gebouwen	18,67	6,20	247500,32	479306,59
28571	Letterveldweg 113 Borne	Gebouwen	18,39	7,60	247488,04	479317,38
28572	Letterveldweg 111 Borne	Gebouwen	18,53	7,10	247502,35	479327,63
28573	Seringenstraat 6 Borne	Gebouwen	18,28	5,60	247494,69	479270,95
28574	Letterveldweg 123 Borne	Gebouwen	18,44	5,50	247501,73	479278,13
28575	Letterveldweg 89 Borne	Gebouwen	18,21	7,80	247480,84	479440,79
28576	Letterveldweg 87 Borne	Gebouwen	18,23	7,10	247488,60	479448,33
28577	Letterveldweg 110 Borne	Gebouwen	17,70	7,90	247425,23	479448,18
28578	Letterveldweg 112 Borne	Gebouwen	17,66	7,80	247434,26	479430,56
28579	Steenbakkersweg 24 Borne	Gebouwen	17,67	7,10	247710,02	478806,16
28580	Steenbakkersweg 22 Borne	Gebouwen	17,67	6,50	247710,02	478806,16
28581	Steenbakkersweg 26 Borne	Gebouwen	18,06	6,70	247695,21	478770,65
28582	Leemweg 1 Borne	Gebouwen	17,77	6,80	247656,89	478772,29
28583	Steenbakkersweg 26a Borne	Gebouwen	17,95	5,90	247680,33	478759,45
28584	Steenbakkersweg 30 Borne	Gebouwen	17,89	6,20	247647,36	478697,94
28585	Steenbakkersweg 28 Borne	Gebouwen	17,87	6,60	247659,74	478726,72
28586	Veldovenweg 31 Borne	Gebouwen	17,59	3,30	247610,93	478642,09
28587	Veldovenweg 27 Borne	Gebouwen	17,78	6,70	247601,97	478721,71

Model: 221130 Plansituatie 2037 - akoestisch onderzoek
Groep: (hoofdgroep)
Lijst van Gebouwen, voor rekenmethode Wegverkeerslawaai - RMG-2012, wegverkeer

Naam	Omschr.	Groep	Maaiveld	Rel.H	X-1	Y-1
28588	Veldovenweg 21 Borne	Gebouwen	17,70	6,00	247605,30	478810,39
28589	Veldovenweg 28 Borne	Gebouwen	17,39	5,40	247567,14	478780,19
28590	Veldovenweg 26 Borne	Gebouwen	17,93	6,40	247562,25	478817,48
28591	Leemweg 2 Borne	Gebouwen	17,05	6,30	247431,26	478775,24
28592	Geen verblijfsobject	Gebouwen	17,35	3,00	247534,00	478782,22
28593	Steenbakkersweg 18 Borne	Gebouwen	17,25	6,40	247746,27	478886,55
28594	Steenbakkersweg 16 Borne	Gebouwen	17,14	4,70	247762,49	478882,00
28595	Steenbakkersweg 3a Borne	Gebouwen	17,19	3,70	247773,17	478847,91
28596	Veldovenweg 11 Borne	Gebouwen	17,90	6,50	247593,78	478881,04
28597	Veldovenweg 24 Borne	Gebouwen	17,48	5,70	247554,51	478849,87
28598	Veldovenweg 13 Borne	Gebouwen	17,76	6,20	247601,13	478860,33
28599	Veldovenweg 15 Borne	Gebouwen	17,83	5,70	247586,80	478855,79
28600	Veldovenweg 18 Borne	Gebouwen	17,82	6,40	247553,36	478922,42
28601	Veldovenweg 22 Borne	Gebouwen	17,54	6,40	247554,22	478864,14
28602	Veldovenweg 16 Borne	Gebouwen	17,89	5,30	247553,08	478941,04
28603	Warande 55 Borne	Gebouwen	15,65	6,50	248198,90	479235,54
28604	Warande 53 Borne	Gebouwen	15,65	7,80	248196,62	479236,90
28605	Warande 49 Borne	Gebouwen	15,55	6,90	248172,23	479268,11
28606	Warande 47 Borne	Gebouwen	15,56	7,10	248167,97	479275,32
28607	Warande 45 Borne	Gebouwen	15,54	7,40	248167,37	479287,85
28608	Warande 43 Borne	Gebouwen	15,55	7,00	248159,86	479300,94
28609	Plutostraat 5 Borne	Gebouwen	14,26	6,60	248472,67	479425,67
28610	Plutostraat 7 Borne	Gebouwen	14,30	7,20	248461,61	479416,65
28611	Plutostraat 9 Borne	Gebouwen	14,24	6,70	248458,09	479408,67
28612	Geen verblijfsobject	Gebouwen	14,26	2,50	248465,96	479407,38
28613	Plutostraat 2 Borne	Gebouwen	14,11	7,50	248426,15	479413,57
28614	Plutostraat 6 Borne	Gebouwen	14,15	7,30	248431,12	479400,22
28615	Plutostraat 4 Borne	Gebouwen	14,11	7,30	248426,15	479413,57
28616	Meteoorstraat 3 Borne	Gebouwen	14,23	7,30	248391,51	479413,32
28617	Meteoorstraat 1 Borne	Gebouwen	14,19	7,20	248399,30	479418,38
28618	Meteoorstraat 5 Borne	Gebouwen	14,23	7,00	248390,57	479407,22
28619	Oude Hengeloseweg 126 Borne	Gebouwen	14,49	5,70	248742,80	478776,72
28620	Witte de Withstraat 21 Borne	Gebouwen	14,87	7,60	248645,86	478826,62
28621	Van Brakelstraat 2 Borne	Gebouwen	14,98	7,90	248618,51	478799,03
28622	Van Brakelstraat 8 Borne	Gebouwen	14,89	7,90	248604,98	478790,41
28623	Van Brakelstraat 6 Borne	Gebouwen	14,92	7,90	248609,49	478793,29
28624	Van Brakelstraat 4 Borne	Gebouwen	14,88	7,90	248613,81	478806,41
28625	Coendersstraat 5 Borne	Gebouwen	14,69	8,00	248597,33	478832,88
28626	Van Brakelstraat 12 Borne	Gebouwen	14,82	8,10	248595,77	478794,91
28627	Van Brakelstraat 10 Borne	Gebouwen	14,88	8,10	248600,47	478787,54
28628	Coendersstraat 9 Borne	Gebouwen	14,70	7,90	248588,42	478816,85
28629	Coendersstraat 7 Borne	Gebouwen	14,71	7,90	248592,92	478819,71
28630	Coendersstraat 13 Borne	Gebouwen	14,65	8,00	248579,15	478821,31
28631	Coendersstraat 11 Borne	Gebouwen	14,69	7,90	248583,85	478813,94
28632	Van Brakelstraat 18 Borne	Gebouwen	14,71	7,70	248566,83	478782,89
28633	Van Brakelstraat 16 Borne	Gebouwen	14,78	22,80	248579,34	478778,96
28634	Van Brakelstraat 14 Borne	Gebouwen	14,79	8,00	248583,87	478792,33
28635	Coendersstraat 17 Borne	Gebouwen	14,66	7,90	248562,98	478805,37
28636	Coendersstraat 15 Borne	Gebouwen	14,69	8,10	248567,49	478808,21
28637	Woolderweg 123 Borne	Gebouwen	14,70	7,90	248469,07	479065,82
28638	Woolderweg 125 Borne	Gebouwen	14,65	8,00	248472,11	479059,03
28639	Woolderweg 129 Borne	Gebouwen	14,51	8,10	248460,41	479036,14
28640	Woolderweg 127 Borne	Gebouwen	14,60	7,30	248467,17	479050,71
28641	Woolderweg 139 Borne	Gebouwen	14,55	8,10	248464,97	478993,74
28642	Woolderweg 100 Borne	Gebouwen	14,28	7,10	248462,20	479199,76
28643	Woolderweg 98 Borne	Gebouwen	14,28	7,30	248462,20	479199,76
28644	Woolderweg 96 Borne	Gebouwen	14,31	7,10	248459,62	479218,56
28645	Woolderweg 94 Borne	Gebouwen	14,34	6,90	248459,75	479236,30
28646	Woolderweg 104 Borne	Gebouwen	14,33	7,20	248456,40	479151,10
28647	Woolderweg 102 Borne	Gebouwen	14,41	7,90	248453,50	479168,56
28648	Plutostraat 11 Borne	Gebouwen	14,22	7,20	248448,50	479401,11
28649	Plutostraat 17 Borne	Gebouwen	14,42	7,80	248451,41	479366,91
28650	Plutostraat 15 Borne	Gebouwen	14,27	7,10	248445,88	479383,67
28651	Plutostraat 13 Borne	Gebouwen	14,31	7,00	248453,05	479382,37
28652	Plutostraat 8 Borne	Gebouwen	14,18	7,30	248423,15	479395,26
28653	Plutostraat 12 Borne	Gebouwen	14,22	7,30	248421,15	479383,06
28654	Plutostraat 10 Borne	Gebouwen	14,20	7,30	248422,15	479389,16
28655	Plutostraat 14 Borne	Gebouwen	14,22	7,00	248428,12	479381,91
28656	Saturnusstraat 8 Borne	Gebouwen	14,41	7,30	248417,89	479356,06
28657	Saturnusstraat 10 Borne	Gebouwen	14,41	7,30	248417,89	479356,06
28658	Saturnusstraat 20 Borne	Gebouwen	14,34	7,30	248389,68	479368,51
28659	Saturnusstraat 18 Borne	Gebouwen	14,37	7,20	248394,28	479360,43
28660	Saturnusstraat 16 Borne	Gebouwen	14,37	7,30	248394,28	479360,43
28661	Saturnusstraat 14 Borne	Gebouwen	14,34	21,70	248401,48	479366,32
28662	Saturnusstraat 12 Borne	Gebouwen	14,28	7,30	248413,28	479364,14
28663	Meteoorstraat 13 Borne	Gebouwen	14,25	7,30	248394,59	479387,83
28664	Meteoorstraat 11 Borne	Gebouwen	14,22	7,20	248395,53	479393,94

Model: 221130 Plansituatie 2037 - akoestisch onderzoek
Groep: (hoofdgroep)
Lijst van Gebouwen, voor rekenmethode Wegverkeerslawaai - RMG-2012, wegverkeer

Naam	Omschr.	Groep	Maaiveld	Rel.H	X-1	Y-1
28665	Saturnusstraat 17 Borne	Gebouwen	14,25	7,70	248456,79	479334,31
28666	Meteoorstraat 7 Borne	Gebouwen	14,23	7,00	248390,57	479407,22
28668	28667_Plutostraat Borne	Gebouwen	14,19	8,10	248455,78	479445,36
28670	28669_Europastraat Borne	Gebouwen	14,15	6,10	248458,49	479462,00
28671	Europastraat 50 Borne	Gebouwen	14,19	6,40	248425,57	479455,58
28672	Taurusstraat 4 Borne	Gebouwen	14,20	7,00	248423,15	479433,39
28673	Taurusstraat 2 Borne	Gebouwen	14,18	7,00	248429,56	479432,25
28674	Taurusstraat 6 Borne	Gebouwen	14,20	6,90	248422,29	479440,56
28675	Europastraat 46 Borne	Gebouwen	14,20	7,30	248410,38	479466,84
28676	Europastraat 48 Borne	Gebouwen	14,19	7,30	248424,64	479466,82
28677	Taurusstraat 8 Borne	Gebouwen	14,20	7,00	248415,77	479441,71
28678	Taurusstraat 10 Borne	Gebouwen	14,19	6,90	248409,27	479442,86
28679	Europastraat 44 Borne	Gebouwen	14,17	7,80	248392,16	479457,32
28680	Taurusstraat 12 Borne	Gebouwen	14,14	6,90	248392,92	479438,80
28681	Europastraat 34 Borne	Gebouwen	14,43	6,70	248353,31	479475,54
28682	Europastraat 36 Borne	Gebouwen	14,40	7,00	248359,73	479475,59
28683	Nachtegaalstraat 16 Borne	Gebouwen	16,54	7,20	247901,28	480466,29
28684	Oude Almeloseweg 101 Borne	Gebouwen	16,50	6,20	247953,00	480462,86
28685	Nieuwe Es 61 Borne	Gebouwen	16,72	6,20	247906,29	480436,72
28686	Nieuwe Es 61a Borne	Gebouwen	16,64	5,80	247909,90	480450,92
28687	Nieuwe Es 63 Borne	Gebouwen	16,90	6,20	247937,28	480434,52
28688	Nieuwe Es 59 Borne	Gebouwen	16,81	6,30	247889,41	480428,28
28689	Nieuwe Es 14 Borne	Gebouwen	16,73	5,80	247941,54	480404,31
28690	Nieuwe Es 65 Borne	Gebouwen	16,70	6,40	247940,00	480424,73
28691	Nieuwe Es 16 Borne	Gebouwen	16,74	6,00	247941,28	480402,84
28692	Nieuwe Es 51 Borne	Gebouwen	16,69	6,20	247894,28	480404,85
28693	Nieuwe Es 18 Borne	Gebouwen	16,71	6,00	247931,04	480398,64
28694	Nieuwe Es 49 Borne	Gebouwen	16,79	6,20	247903,38	480388,07
28695	Nieuwe Es 47 Borne	Gebouwen	16,85	6,30	247911,39	480382,47
28696	Nieuwe Es 45 Borne	Gebouwen	16,93	6,30	247916,72	480375,01
28697	Nieuwe Es 15 Borne	Gebouwen	16,67	5,70	247950,11	480377,62
28698	Nieuwe Es 43 Borne	Gebouwen	16,89	6,20	247924,40	480373,50
28699	Nieuwe Es 39 Borne	Gebouwen	17,02	6,20	247917,38	480352,36
28700	Nieuwe Es 41 Borne	Gebouwen	16,93	5,90	247927,40	480359,74
28701	Ooievaarshof 4 Borne	Gebouwen	15,20	3,10	247964,45	480609,03
28702	Ooievaarshof 6 Borne	Gebouwen	15,08	5,60	247994,10	480644,65
28703	Ooievaarshof 9 Borne	Gebouwen	15,57	5,40	247938,53	480580,23
28704	Ooievaarshof 5 Borne	Gebouwen	15,91	5,50	247930,58	480550,94
28705	Ooievaarshof 7 Borne	Gebouwen	15,68	6,50	247948,69	480566,38
28706	Ooievaarshof 1 Borne	Gebouwen	16,01	5,70	247925,02	480540,42
28707	Ooievaarshof 3 Borne	Gebouwen	15,97	5,50	247921,95	480544,67
28708	Ooievaarshof 13 Borne	Gebouwen	15,67	5,50	247920,79	480572,76
28709	Ooievaarshof 11 Borne	Gebouwen	15,33	5,90	247940,65	480602,99
28710	Ooievaarshof 16 Borne	Gebouwen	15,42	3,00	247923,44	480626,59
28711	Reigershof 12 Borne	Gebouwen	15,31	3,10	247912,94	480641,32
28712	Ooievaarshof 15 Borne	Gebouwen	15,73	5,60	247904,88	480567,99
28713	Ooievaarshof 17 Borne	Gebouwen	15,77	5,50	247908,15	480563,45
28714	Ooievaarshof 20 Borne	Gebouwen	15,71	5,60	247893,66	480601,62
28715	Ooievaarshof 18 Borne	Gebouwen	15,66	5,50	247899,85	480593,26
28716	Vlas 5 Borne	Gebouwen	14,01	7,10	247906,38	481043,59
28717	Vlas 9 Borne	Gebouwen	13,95	7,50	247920,99	481048,10
28718	Vlas 11 Borne	Gebouwen	13,97	7,30	247938,45	481059,22
28719	Vlas 13 Borne	Gebouwen	13,97	7,30	247938,45	481059,22
28720	Vlas 15 Borne	Gebouwen	14,00	7,60	247950,98	481045,91
28721	Vlas 10 Borne	Gebouwen	14,04	5,50	247981,14	481030,11
28722	Rogge 37 Borne	Gebouwen	14,03	7,50	247998,62	481055,79
28723	Rogge 35 Borne	Gebouwen	14,08	7,50	248010,06	481047,20
28724	Rogge 31 Borne	Gebouwen	14,32	5,60	248038,60	481063,08
28725	Rogge 29 Borne	Gebouwen	14,41	6,70	248051,58	481046,02
28726	Rogge 27 Borne	Gebouwen	14,43	6,60	248053,24	481053,09
28727	Vlas 1 Borne	Gebouwen	14,04	7,90	247894,03	481026,79
28728	Vlas 3 Borne	Gebouwen	14,04	7,50	247894,03	481026,79
28729	Rogge 24 Borne	Gebouwen	12,71	7,30	247887,80	480982,00
28730	Rogge 26 Borne	Gebouwen	13,20	7,30	247900,48	480984,87
28731	Rogge 28 Borne	Gebouwen	13,20	7,50	247900,48	480984,87
28732	Rogge 30 Borne	Gebouwen	13,15	7,50	247906,43	480977,47
28733	Rogge 32 Borne	Gebouwen	13,16	7,50	247921,73	480967,60
28734	Tarwe 9 Borne	Gebouwen	14,21	6,10	248060,69	480974,92
28735	Rogge 44 Borne	Gebouwen	14,10	6,30	248017,16	480978,02
28736	Rogge 48 Borne	Gebouwen	14,16	6,20	248042,78	480986,29
28737	Rogge 46 Borne	Gebouwen	14,11	5,80	248021,08	480981,26
28738	Rogge 25 Borne	Gebouwen	14,27	7,50	248045,30	481018,97
28739	Rogge 23 Borne	Gebouwen	14,26	7,40	248042,57	481020,26
28740	Rogge 21 Borne	Gebouwen	14,19	6,80	248025,87	481027,91
28741	Vlas 2 Borne	Gebouwen	14,06	5,60	247950,25	480998,90
28742	Vlas 4 Borne	Gebouwen	14,11	5,60	247960,66	481009,54
28743	Rogge 11 Borne	Gebouwen	14,16	5,60	247961,19	480992,57

Model: 221130 Plansituatie 2037 - akoestisch onderzoek
Groep: (hoofdgroep)
Lijst van Gebouwen, voor rekenmethode Wegverkeerslawaai - RMG-2012, wegverkeer

Naam	Omschr.	Groep	Maaiveld	Rel.H	X-1	Y-1
28744	Vlas 6 Borne	Gebouwen	14,07	5,70	247972,79	481018,04
28745	Rogge 13 Borne	Gebouwen	14,29	5,50	247976,98	480980,04
28746	Vlas 8 Borne	Gebouwen	14,06	5,60	247983,09	481025,96
28747	Rogge 15 Borne	Gebouwen	14,15	5,50	247987,48	480998,95
28748	Rogge 42 Borne	Gebouwen	14,05	6,30	247996,87	480959,54
28749	Rogge 17 Borne	Gebouwen	14,13	5,50	247997,79	481006,89
28750	Rogge 19 Borne	Gebouwen	14,12	5,50	248007,81	481015,19
28751	Tarwe 1 Borne	Gebouwen	14,14	5,90	247992,25	480920,22
28752	Tarwe 3 Borne	Gebouwen	14,26	6,30	248016,48	480923,40
28753	Tarwe 5 Borne	Gebouwen	14,24	7,00	248035,87	480943,91
28754	Tarwe 7 Borne	Gebouwen	14,23	6,30	248050,41	480952,95
28755	Tarwe 6 Borne	Gebouwen	14,10	5,70	247961,48	480915,70
28756	Tarwe 4 Borne	Gebouwen	14,00	6,60	247962,58	480936,78
28757	Tarwe 2 Borne	Gebouwen	13,75	6,50	247953,54	480950,98
28758	Rogge 40 Borne	Gebouwen	14,08	6,80	247987,11	480944,01
28759	Rogge 38 Borne	Gebouwen	13,41	6,60	247945,20	480950,00
28760	Rogge 36 Borne	Gebouwen	13,30	7,50	247931,01	480965,18
28761	Rogge 34 Borne	Gebouwen	13,42	7,60	247925,09	480972,87
28762	Reigershof 20 Borne	Gebouwen	15,11	5,30	247905,80	480714,68
28763	Reigershof 22 Borne	Gebouwen	15,27	3,10	247900,77	480739,96
28764	Reigershof 14 Borne	Gebouwen	15,04	4,90	247940,80	480678,76
28765	Reigershof 18 Borne	Gebouwen	15,14	3,00	247931,27	480722,18
28766	Ooievaarshof 12 Borne	Gebouwen	15,04	5,60	247978,02	480684,32
28767	Reigershof 16 Borne	Gebouwen	15,07	7,70	247973,63	480709,75
28768	Ooievaarshof 8 Borne	Gebouwen	15,11	3,00	248010,70	480661,79
28769	Ooievaarshof 10 Borne	Gebouwen	14,96	7,60	248029,04	480682,89
28770	Ooievaarshof 14 Borne	Gebouwen	15,30	5,70	247934,80	480650,29
28771	Reigershof 10 Borne	Gebouwen	15,32	3,10	247902,17	480655,78
28772	Stroom-Eschlaan 78 Borne	Gebouwen	14,33	7,70	248142,77	481124,02
28773	Erve Jenneboer 2 Borne	Gebouwen	14,27	7,80	248143,42	481135,63
28774	Erve Jenneboer 2a Borne	Gebouwen	13,97	6,80	248164,37	481154,00
28775	Stroom-Eschlaan 76 Borne	Gebouwen	14,20	7,70	248157,74	481132,66
28776	Stroom-Eschlaan 74 Borne	Gebouwen	14,20	7,80	248171,65	481123,17
28777	Zevenblad 54 Borne	Gebouwen	14,20	7,60	248581,08	481109,02
28778	Zevenblad 56 Borne	Gebouwen	14,21	7,60	248587,04	481100,37
28779	Zevenblad 58 Borne	Gebouwen	14,34	7,70	248591,09	481091,51
28780	Zevenblad 17 Borne	Gebouwen	14,21	7,60	248623,66	481095,08
28781	Zevenblad 29 Borne	Gebouwen	14,18	5,80	248624,34	481070,88
28782	Zevenblad 50 Borne	Gebouwen	14,19	7,60	248593,47	481120,41
28783	Zevenblad 52 Borne	Gebouwen	14,18	7,40	248584,22	481119,01
28784	Zevenblad 15 Borne	Gebouwen	14,21	7,40	248614,88	481112,05
28785	Zevenblad 13 Borne	Gebouwen	14,24	7,60	248628,60	481122,85
28786	Zevenblad 62 Borne	Gebouwen	14,21	7,00	248596,72	481069,52
28787	Zevenblad 60 Borne	Gebouwen	14,22	7,30	248587,59	481072,50
28788	Hoefblad 7 Borne	Gebouwen	14,24	6,70	248571,25	481073,89
28789	Hoefblad 5 Borne	Gebouwen	14,27	6,10	248557,09	481093,64
28790	Hoefblad 3 Borne	Gebouwen	14,23	5,70	248553,97	481113,90
28791	Hoefblad 1 Borne	Gebouwen	14,21	6,20	248565,01	481119,29
28792	Hoefblad 11 Borne	Gebouwen	14,33	7,00	248541,34	481072,45
28793	Hoefblad 9 Borne	Gebouwen	14,24	6,80	248571,25	481073,89
28794	Hoefblad 2 Borne	Gebouwen	14,30	7,20	248545,77	481141,25
28795	Hoefblad 13 Borne	Gebouwen	14,30	5,80	248535,50	481058,77
28796	Hoefblad 15 Borne	Gebouwen	14,32	5,80	248528,11	481069,53
28797	Hoefblad 20 Borne	Gebouwen	14,54	6,50	248480,08	481106,89
28798	Hoefblad 18 Borne	Gebouwen	14,49	5,70	248471,71	481119,70
28799	Hoefblad 16 Borne	Gebouwen	14,41	5,50	248464,66	481131,22
28800	Hoefblad 14 Borne	Gebouwen	14,44	5,50	248454,75	481142,28
28801	Hoefblad 27 Borne	Gebouwen	14,46	5,80	248464,34	481067,07
28802	Hoefblad 22 Borne	Gebouwen	14,65	6,90	248446,94	481091,70
28803	Hoefblad 25 Borne	Gebouwen	14,49	6,00	248454,14	481058,77
28804	Hoefblad 40 Borne	Gebouwen	14,62	7,20	248421,88	481075,59
28805	Hoefblad 24 Borne	Gebouwen	14,56	7,20	248445,52	481102,88
28806	Hoefblad 26 Borne	Gebouwen	14,54	6,00	248439,24	481108,25
28807	Hoefblad 28 Borne	Gebouwen	14,51	5,80	248430,33	481128,52
28808	Zevenblad 30 Borne	Gebouwen	14,48	7,10	248598,68	481166,12
28809	Zevenblad 32 Borne	Gebouwen	14,48	7,40	248598,68	481166,12
28810	Zevenblad 36 Borne	Gebouwen	14,33	7,30	248595,97	481183,91
28811	Zevenblad 34 Borne	Gebouwen	14,41	7,30	248601,59	481175,65
28812	Zevenblad 26 Borne	Gebouwen	14,35	7,20	248601,38	481148,32
28813	Zevenblad 28 Borne	Gebouwen	14,35	7,20	248601,38	481148,32
28814	Zevenblad 42 Borne	Gebouwen	14,28	6,90	248585,85	481164,14
28815	Zevenblad 40 Borne	Gebouwen	14,27	7,00	248572,94	481171,30
28816	Zevenblad 38 Borne	Gebouwen	14,23	7,00	248583,15	481181,94
28817	Zevenblad 44 Borne	Gebouwen	14,32	6,70	248582,93	481154,61
28818	Zevenblad 48 Borne	Gebouwen	14,39	7,10	248578,16	481144,79
28819	Zevenblad 46 Borne	Gebouwen	14,27	7,00	248588,54	481146,36
28820	Hoefblad 4 Borne	Gebouwen	14,40	7,20	248555,56	481146,74

Model: 221130 Plansituatie 2037 - akoestisch onderzoek
Groep: (hoofdgroep)
Lijst van Gebouwen, voor rekenmethode Wegverkeerslawaai - RMG-2012, wegverkeer

Naam	Omschr.	Groep	Maaiveld	Rel.H	X-1	Y-1
28821	Hertmerdwarsweg 25 Hertme	Gebouwen	13,24	5,30	248623,33	482436,41
28822	Hertmerdwarsweg 23 Hertme	Gebouwen	13,32	5,90	248612,28	482407,32
28823	Hertmerdwarsweg 21 Hertme	Gebouwen	13,32	6,60	248616,82	482406,18
28824	Hertmerdwarsweg 11 Hertme	Gebouwen	13,35	8,20	248606,17	482383,35
28825	Hertmerweg 33 Hertme	Gebouwen	13,52	6,20	248357,18	482380,42
28826	Oude Postweg 1 Hertme	Gebouwen	13,05	6,40	248412,60	482677,16
28827	Geen verblijfsobject	Gebouwen	13,06	4,40	248445,19	482684,54
28828	Oude Postweg 1b Hertme	Gebouwen	13,16	7,90	248499,20	482716,28
28829	Hertmerdwarsweg 9 Hertme	Gebouwen	13,49	7,10	248592,40	482386,50
28830	Hertmerdwarsweg 7 Hertme	Gebouwen	13,37	8,10	248596,88	482356,63
28831	Hertmerdwarsweg 5 Hertme	Gebouwen	13,37	8,00	248601,46	482345,56
28832	Hertmerdwarsweg 1a Hertme	Gebouwen	13,26	8,10	248615,24	482340,49
28833	Hertmerdwarsweg 3 Hertme	Gebouwen	13,22	7,20	248619,07	482346,81
28835	28834_Hertmerweg Hertme	Gebouwen	13,30	7,30	248550,90	482330,55
28836	Nachtegaalstraat 9 Borne	Gebouwen	16,34	7,10	247887,44	480485,07
28837	Nachtegaalstraat 12 Borne	Gebouwen	16,60	7,20	247879,33	480449,96
28838	Nieuwe Es 55 Borne	Gebouwen	16,79	6,10	247885,38	480418,11
28839	Nieuwe Es 57 Borne	Gebouwen	16,78	6,20	247883,49	480420,61
28840	Erve Stroomboer 23 Borne	Gebouwen	14,13	6,20	247895,32	481292,18
28841	Erve Stroomboer 18 Borne	Gebouwen	14,09	7,80	247882,83	481224,02
28842	Erve Stroomboer 82 Borne	Gebouwen	14,21	7,40	247884,57	481179,54
28843	Erve Stroomboer 75 Borne	Gebouwen	13,97	5,20	247884,80	481139,15
28844	Stroom-Eschlaan 120 Borne	Gebouwen	13,70	7,90	247885,59	481108,64
28845	Stroom-Eschlaan 117 Borne	Gebouwen	13,68	7,60	247881,28	481078,61
28846	Ribesstraat 6 Borne	Gebouwen	17,20	7,90	247269,64	479785,04
28847	Oude Almeloseweg 149a Borne	Gebouwen	15,63	2,90	247787,22	480663,10
28848	Oude Almeloseweg 149 Borne	Gebouwen	15,73	6,30	247795,36	480641,89
28849	Oude Almeloseweg 147 Borne	Gebouwen	15,76	6,20	247802,27	480635,31
28850	Dikkerslaan 14 Borne	Gebouwen	15,79	7,10	247767,83	480636,98
28851	Dikkerslaan 16 Borne	Gebouwen	15,78	7,10	247775,41	480636,77
28852	Duivenstraat 64 Borne	Gebouwen	15,87	7,20	247786,42	480620,30
28853	Duivenstraat 62 Borne	Gebouwen	15,89	7,20	247784,86	480617,74
28854	Duivenstraat 35 Borne	Gebouwen	16,25	6,20	247781,38	480569,21
28855	Duivenstraat 37 Borne	Gebouwen	16,22	6,20	247792,54	480565,28
28856	Duivenstraat 31 Borne	Gebouwen	16,22	6,20	247770,73	480561,32
28857	Duivenstraat 33 Borne	Gebouwen	16,27	6,20	247781,89	480557,39
28858	Duivenstraat 29 Borne	Gebouwen	16,34	6,20	247786,16	480540,44
28859	Duivenstraat 15 Borne	Gebouwen	16,35	6,20	247820,03	480516,90
28860	Prins Bernhardlaan 36 Borne	Gebouwen	16,69	7,70	247806,22	480437,57
28861	Prins Bernhardlaan 38 Borne	Gebouwen	16,58	7,80	247817,14	480448,48
28862	Duivenstraat 11 Borne	Gebouwen	16,36	6,30	247809,42	480508,96
28863	Duivenstraat 13 Borne	Gebouwen	16,36	6,20	247809,42	480508,96
28864	Geen verblijfsobject	Gebouwen	16,40	4,20	247793,12	480500,53
28865	Prins Bernhardlaan 44 Borne	Gebouwen	16,34	6,80	247745,83	480519,00
28866	Wielewaalstraat 1 Borne	Gebouwen	16,43	6,50	247699,91	480503,10
28867	Prins Bernhardlaan 42a Borne	Gebouwen	16,45	8,00	247773,14	480506,01
28868	Prins Bernhardlaan 42 Borne	Gebouwen	16,48	6,50	247780,26	480489,64
28869	Geen verblijfsobject	Gebouwen	16,40	4,30	247793,12	480500,53
28870	Vinkstraat 2 Borne	Gebouwen	16,55	6,90	247664,76	480492,99
28871	Vinkstraat 4 Borne	Gebouwen	16,55	6,80	247668,88	480485,24
28872	Wielewaalstraat 3 Borne	Gebouwen	16,46	6,30	247681,04	480521,91
28873	Prins Bernhardlaan 40 Borne	Gebouwen	16,56	8,40	247802,85	480459,62
28874	Vinkstraat 8 Borne	Gebouwen	16,58	7,00	247660,03	480468,46
28875	Vinkstraat 6 Borne	Gebouwen	16,58	7,00	247660,03	480468,46
28876	Leeuwerikstraat 6 Borne	Gebouwen	16,49	6,60	247619,18	480529,52
28877	Leeuwerikstraat 4 Borne	Gebouwen	16,51	6,70	247628,06	480528,73
28878	Leeuwerikstraat 8 Borne	Gebouwen	16,50	6,60	247613,61	480516,60
28879	Leeuwerikstraat 10 Borne	Gebouwen	16,54	6,60	247604,59	480517,27
28880	Leeuwerikstraat 1 Borne	Gebouwen	16,60	6,50	247643,72	480515,07
28881	Leeuwerikstraat 5 Borne	Gebouwen	16,65	6,70	247633,99	480506,97
28882	Leeuwerikstraat 3 Borne	Gebouwen	16,60	6,70	247643,72	480515,07
28883	Leeuwerikstraat 14 Borne	Gebouwen	16,54	6,70	247593,83	480510,82
28884	Leeuwerikstraat 7 Borne	Gebouwen	16,64	6,70	247629,12	480502,93
28885	Leeuwerikstraat 11 Borne	Gebouwen	16,61	6,60	247624,25	480498,88
28886	Leeuwerikstraat 9 Borne	Gebouwen	16,61	6,60	247624,25	480498,88
28887	Leeuwerikstraat 12 Borne	Gebouwen	16,54	6,70	247608,79	480512,55
28888	Leeuwerikstraat 15 Borne	Gebouwen	16,62	6,60	247612,61	480483,44
28889	Leeuwerikstraat 13 Borne	Gebouwen	16,60	6,60	247613,19	480492,45
28890	Leeuwerikstraat 17 Borne	Gebouwen	16,63	6,80	247603,57	480484,31
28891	Leeuwerikstraat 21 Borne	Gebouwen	16,65	6,70	247589,04	480472,03
28892	Leeuwerikstraat 19 Borne	Gebouwen	16,65	6,60	247602,93	480475,25
28893	Vinkstraat 10 Borne	Gebouwen	16,63	6,90	247639,88	480461,48
28894	Vinkstraat 16 Borne	Gebouwen	16,69	7,00	247629,66	480443,17
28895	Vinkstraat 14 Borne	Gebouwen	16,69	7,00	247629,66	480443,17
28896	Vinkstraat 12 Borne	Gebouwen	16,63	7,00	247644,48	480456,15
28897	Vinkstraat 20 Borne	Gebouwen	16,70	7,00	247610,25	480435,56
28898	Vinkstraat 18 Borne	Gebouwen	16,71	6,90	247614,80	480430,07

Model: 221130 Plansituatie 2037 - akoestisch onderzoek
Groep: (hoofdgroep)
Lijst van Gebouwen, voor rekenmethode Wegverkeerslawaai - RMG-2012, wegverkeer

Naam	Omschr.	Groep	Maaiveld	Rel.H	X-1	Y-1
28899	Spechtstraat 6 Borne	Gebouwen	16,81	6,60	247590,42	480415,26
28900	Spechtstraat 5 Borne	Gebouwen	17,42	7,90	247594,02	480369,21
28901	Spechtstraat 7 Borne	Gebouwen	17,43	8,00	247591,19	480366,64
28902	Patrijsstraat 2 Borne	Gebouwen	17,57	6,90	247604,91	480347,81
28903	Valkenhof 22 Borne	Gebouwen	14,93	5,80	247778,69	480774,49
28904	Valkenhof 24 Borne	Gebouwen	14,59	5,60	247777,94	480797,10
28905	Oostermaat 7 Borne	Gebouwen	13,81	6,70	247781,81	480961,09
28906	Valkenhof 20 Borne	Gebouwen	15,00	5,00	247762,12	480764,31
28907	Valkenhof 14 Borne	Gebouwen	15,02	3,80	247749,05	480766,34
28908	Valkenhof 13 Borne	Gebouwen	14,55	5,30	247744,74	480828,16
28909	Oostermaat 5 Borne	Gebouwen	13,78	6,70	247770,89	480968,58
28911	28910_Oostermaat Borne	Gebouwen	13,64	6,40	247728,34	481052,62
28912	Valkenhof 18 Borne	Gebouwen	14,82	5,20	247756,21	480784,85
28913	Valkenhof 16 Borne	Gebouwen	15,08	3,90	247744,40	480766,88
28914	Oude Almeloseweg 159 Borne	Gebouwen	15,95	5,80	247719,83	480674,15
28915	Oude Almeloseweg 157 Borne	Gebouwen	15,75	5,50	247745,89	480667,15
28916	Valkenhof 10 Borne	Gebouwen	15,34	4,60	247723,27	480733,65
28917	Valkenhof 12 Borne	Gebouwen	15,42	5,80	247758,08	480729,86
28918	Valkenhof 11 Borne	Gebouwen	14,74	5,80	247727,69	480813,85
28919	Sperwershof 6 Borne	Gebouwen	14,62	5,60	247718,64	480834,30
28920	Sperwershof 8 Borne	Gebouwen	14,56	5,90	247725,49	480842,90
28921	Oude Almeloseweg 82 Borne	Gebouwen	15,39	5,50	247714,65	480730,89
28922	Oude Almeloseweg 80 Borne	Gebouwen	15,62	3,30	247741,97	480724,36
28923	Valkenhof 8 Borne	Gebouwen	15,17	5,70	247706,88	480755,70
28924	Valkenhof 9 Borne	Gebouwen	14,87	5,30	247716,53	480805,80
28925	Oude Almeloseweg 161 Borne	Gebouwen	15,99	5,70	247705,28	480676,31
28926	Valkenhof 2 Borne	Gebouwen	15,57	6,30	247696,77	480718,48
28927	Valkenhof 6 Borne	Gebouwen	15,35	5,40	247701,07	480741,37
28928	Sperwershof 3 Borne	Gebouwen	15,22	5,50	247676,13	480780,58
28929	Sperwershof 2 Borne	Gebouwen	14,94	5,80	247685,77	480812,28
28930	Valkenhof 7 Borne	Gebouwen	15,07	5,50	247698,38	480789,74
28931	Sperwershof 1 Borne	Gebouwen	15,32	5,90	247672,02	480770,79
28932	Sperwershof 4 Borne	Gebouwen	14,80	5,70	247694,15	480825,76
28933	Sperwershof 10 Borne	Gebouwen	14,50	5,40	247684,41	480856,04
28934	Oostermaat 2 Borne	Gebouwen	13,88	6,60	247683,96	480994,96
28935	Sperwershof 5 Borne	Gebouwen	15,07	7,20	247633,37	480834,62
28936	Sperwershof 12 Borne	Gebouwen	14,74	3,70	247660,33	480849,77
28937	Sperwershof 14 Borne	Gebouwen	14,32	5,40	247669,05	480886,50
28938	Sperwershof 16 Borne	Gebouwen	14,64	6,70	247634,91	480878,78
28939	Havikshof 3 Borne	Gebouwen	15,70	6,00	247623,41	480761,04
28940	Havikshof 1 Borne	Gebouwen	15,88	5,50	247651,45	480742,42
28941	Valkenhof 3 Borne	Gebouwen	15,94	4,10	247637,93	480711,31
28942	Valkenhof 4 Borne	Gebouwen	15,59	3,00	247683,30	480723,40
28943	Prins Bernhardlaan 68 Borne	Gebouwen	16,31	6,20	247622,82	480677,51
28944	Prins Bernhardlaan 66 Borne	Gebouwen	16,29	5,90	247630,25	480674,40
28945	Valkenhof 1 Borne	Gebouwen	15,97	6,50	247664,68	480691,89
28946	Havikshof 2 Borne	Gebouwen	15,38	6,00	247632,61	480789,30
28947	Havikshof 4 Borne	Gebouwen	15,33	5,80	247615,04	480793,54
28948	Sperwershof 18 Borne	Gebouwen	15,02	3,30	247614,34	480874,66
28949	Prins Bernhardlaan 70 Borne	Gebouwen	16,21	6,40	247612,18	480700,72
28950	Dikkerslaan 10 Borne	Gebouwen	15,97	7,20	247760,07	480596,46
28951	Dikkerslaan 12 Borne	Gebouwen	16,03	23,20	247766,78	480594,75
28952	Dikkerslaan 8 Borne	Gebouwen	16,08	7,40	247761,08	480583,03
28953	Dikkerslaan 6 Borne	Gebouwen	16,13	6,80	247756,94	480568,66
28954	Dikkerslaan 4 Borne	Gebouwen	16,31	6,10	247762,12	480546,06
28955	Dikkerslaan 9 Borne	Gebouwen	15,73	21,90	247735,65	480649,17
28956	Dikkerslaan 7 Borne	Gebouwen	15,72	5,70	247739,08	480629,73
28957	Dikkerslaan 1 Borne	Gebouwen	16,02	6,30	247721,76	480605,39
28958	Prins Bernhardlaan 56 Borne	Gebouwen	16,07	7,30	247728,50	480562,70
28959	Dikkerslaan 3 Borne	Gebouwen	16,02	6,20	247704,46	480660,85
28960	Dikkerslaan 5 Borne	Gebouwen	16,03	5,20	247704,40	480660,86
28961	Prins Bernhardlaan 58 Borne	Gebouwen	16,30	6,70	247711,78	480577,88
28962	Prins Bernhardlaan 60 Borne	Gebouwen	16,32	6,10	247685,99	480600,94
28963	Wielewaalstraat 9 Borne	Gebouwen	16,43	7,50	247653,18	480565,02
28964	Wielewaalstraat 7 Borne	Gebouwen	16,51	7,30	247647,30	480561,01
28965	Prins Bernhardlaan 64 Borne	Gebouwen	16,29	6,70	247669,38	480643,82
28966	Oude Almeloseweg 163 Borne	Gebouwen	16,17	6,00	247679,45	480662,09
28967	Wielewaalstraat 11 Borne	Gebouwen	16,45	6,70	247639,05	480585,21
28968	Leeuwerikstraat 2 Borne	Gebouwen	16,50	6,70	247624,00	480533,57
28969	Wielewaalstraat 5 Borne	Gebouwen	16,49	6,90	247671,44	480526,14
28970	Wielewaalstraat 13 Borne	Gebouwen	16,45	6,80	247639,05	480585,21
28971	Wielewaalstraat 15 Borne	Gebouwen	16,40	6,00	247603,33	480611,42
28972	Lijsterstraat 1 Borne	Gebouwen	16,45	6,20	247601,32	480570,16
28973	Lijsterstraat 3 Borne	Gebouwen	16,45	6,20	247601,32	480570,16
28974	Wielewaalstraat 17 Borne	Gebouwen	16,37	5,70	247601,99	480621,53
28975	Prins Bernhardlaan 62 Borne	Gebouwen	16,31	6,40	247683,21	480619,70
28976	Leeuwerikstraat 16 Borne	Gebouwen	16,53	6,90	247588,03	480497,80

Model: 221130 Plansituatie 2037 - akoestisch onderzoek
Groep: (hoofdgroep)
Lijst van Gebouwen, voor rekenmethode Wegverkeerslawaai - RMG-2012, wegverkeer

Naam	Omschr.	Groep	Maaiveld	Rel.H	X-1	Y-1
28977	Leeuwerikstraat 18 Borne	Gebouwen	16,53	6,90	247588,03	480497,80
28978	Leeuwerikstraat 20 Borne	Gebouwen	16,59	6,70	247578,33	480489,64
28979	Leeuwerikstraat 26 Borne	Gebouwen	16,59	6,80	247563,79	480477,40
28980	Leeuwerikstraat 24 Borne	Gebouwen	16,60	6,80	247564,54	480486,34
28981	Leeuwerikstraat 28 Borne	Gebouwen	16,59	6,30	247563,79	480477,40
28982	Leeuwerikstraat 23 Borne	Gebouwen	16,65	6,60	247589,04	480472,03
28983	Leeuwerikstraat 27 Borne	Gebouwen	16,66	6,70	247579,36	480463,84
28984	Leeuwerikstraat 25 Borne	Gebouwen	16,66	6,60	247579,36	480463,84
28985	Spechtstraat 20 Borne	Gebouwen	16,80	6,70	247562,55	480441,27
28986	Spechtstraat 18 Borne	Gebouwen	16,80	7,00	247562,55	480441,27
28987	Spechtstraat 16 Borne	Gebouwen	16,76	7,00	247571,84	480432,60
28988	Spechtstraat 12 Borne	Gebouwen	16,80	6,70	247576,48	480428,26
28989	Spechtstraat 14 Borne	Gebouwen	16,76	6,90	247571,84	480432,60
28990	Spechtstraat 10 Borne	Gebouwen	16,77	6,90	247590,31	480424,46
28991	Spechtstraat 8 Borne	Gebouwen	16,81	7,00	247590,42	480415,26
28992	Kievitstraat 1 Borne	Gebouwen	17,25	7,20	247579,91	480385,41
28993	Kievitstraat 5 Borne	Gebouwen	17,53	7,30	247560,71	480352,13
28994	Kievitstraat 7 Borne	Gebouwen	17,50	7,20	247555,67	480356,51
28996	28995_Prins Bernhardlaan Borne	Gebouwen	16,36	5,70	247581,66	480676,37
28997	Merelstraat 2 Borne	Gebouwen	16,34	7,10	247559,78	480655,51
28998	Merelstraat 1a Borne	Gebouwen	16,29	7,20	247565,83	480616,66
28999	Merelstraat 3 Borne	Gebouwen	16,29	7,20	247565,83	480616,66
29000	Geen verblijfsobject	Gebouwen	16,35	3,20	247591,15	480611,82
29001	Geen verblijfsobject	Gebouwen	16,39	3,00	247588,81	480604,17
29002	Merelstraat 15 Borne	Gebouwen	16,32	7,20	247531,37	480602,18
29003	Lijsterstraat 4 Borne	Gebouwen	16,44	6,60	247584,28	480586,59
29004	Lijsterstraat 2 Borne	Gebouwen	16,47	6,80	247591,27	480582,89
29005	Lijsterstraat 8 Borne	Gebouwen	16,37	6,60	247573,00	480579,99
29006	Lijsterstraat 6 Borne	Gebouwen	16,39	6,50	247577,70	480574,52
29007	Lijsterstraat 12 Borne	Gebouwen	16,50	6,80	247568,67	480567,35
29008	Lijsterstraat 10 Borne	Gebouwen	16,43	6,40	247568,71	480576,57
29009	Lijsterstraat 14 Borne	Gebouwen	16,41	6,20	247556,52	480557,63
29010	Lijsterstraat 20 Borne	Gebouwen	16,43	6,50	247542,82	480556,08
29011	Lijsterstraat 18 Borne	Gebouwen	16,43	6,40	247547,46	480550,58
29012	Lijsterstraat 16 Borne	Gebouwen	16,41	6,30	247549,05	480560,93
29013	Lijsterstraat 9 Borne	Gebouwen	16,51	6,30	247581,08	480551,83
29014	Lijsterstraat 7 Borne	Gebouwen	16,49	6,30	247585,60	480555,39
29015	Lijsterstraat 5 Borne	Gebouwen	16,47	6,10	247590,12	480558,94
29016	Lijsterstraat 13 Borne	Gebouwen	16,51	6,30	247573,10	480536,50
29017	Lijsterstraat 11 Borne	Gebouwen	16,51	6,40	247585,46	480546,26
29018	Lijsterstraat 19 Borne	Gebouwen	16,50	6,40	247564,04	480529,32
29019	Lijsterstraat 17 Borne	Gebouwen	16,50	6,30	247566,28	480531,09
29020	Lijsterstraat 15 Borne	Gebouwen	16,51	6,30	247573,10	480536,50
29021	Lijsterstraat 21 Borne	Gebouwen	16,48	6,20	247552,50	480522,65
29022	Lijsterstraat 24 Borne	Gebouwen	16,45	6,50	247531,97	480544,93
29023	Lijsterstraat 22 Borne	Gebouwen	16,46	6,30	247536,31	480539,25
29024	Geen verblijfsobject	Gebouwen	14,94	5,80	247546,22	480922,33
29025	De Bieffel 11 Borne	Gebouwen	14,55	4,90	247546,03	480976,20
29026	De Bieffel 7 Borne	Gebouwen	14,74	6,80	247591,27	480910,60
29027	De Bieffel 9 Borne	Gebouwen	14,74	6,20	247591,27	480910,60
29028	Prins Bernhardlaan 96 Borne	Gebouwen	15,90	6,10	247510,94	480830,48
29029	De Bieffel 3 Borne	Gebouwen	15,82	6,00	247560,11	480817,84
29030	De Bieffel 12 Borne	Gebouwen	15,28	7,10	247601,64	480833,26
29031	De Bieffel 14 Borne	Gebouwen	15,23	6,60	247602,11	480837,93
29032	De Bieffel 16 Borne	Gebouwen	15,13	6,90	247614,23	480838,91
29033	Prins Bernhardlaan 94 Borne	Gebouwen	15,76	7,00	247527,09	480832,24
29034	Prins Bernhardlaan 92 Borne	Gebouwen	15,81	7,80	247532,22	480825,26
29035	De Bieffel 6 Borne	Gebouwen	15,55	7,00	247593,14	480806,48
29036	De Bieffel 8 Borne	Gebouwen	15,56	7,20	247586,54	480814,05
29037	Prins Bernhardlaan 90 Borne	Gebouwen	16,16	7,20	247531,60	480802,11
29038	Prins Bernhardlaan 88 Borne	Gebouwen	16,09	5,40	247541,58	480798,57
29039	De Bieffel 4 Borne	Gebouwen	15,84	7,80	247580,62	480790,93
29040	Prins Bernhardlaan 82 Borne	Gebouwen	15,91	7,40	247573,99	480778,24
29041	Prins Bernhardlaan 78 Borne	Gebouwen	16,31	6,30	247578,49	480734,70
29042	Prins Bernhardlaan 80 Borne	Gebouwen	16,21	7,40	247583,15	480748,51
29043	Prins Bernhardlaan 72 Borne	Gebouwen	16,32	7,80	247592,71	480719,48
29044	Prins Bernhardlaan 74 Borne	Gebouwen	16,17	7,90	247597,79	480731,74
29045	Prins Bernhardlaan 76 Borne	Gebouwen	16,07	7,20	247592,51	480740,97
29046	Prins Bernhardlaan 33 Borne	Gebouwen	16,16	6,80	247535,52	480722,53
29047	Prins Bernhardlaan 35 Borne	Gebouwen	16,26	6,90	247541,57	480741,81
29048	Prins Bernhardlaan 37 Borne	Gebouwen	16,26	6,80	247541,57	480741,81
29049	Prins Bernhardlaan 39 Borne	Gebouwen	16,14	6,80	247521,34	480741,85
29050	Prins Bernhardlaan 41 Borne	Gebouwen	16,22	6,80	247534,47	480751,51
29051	Prins Bernhardlaan 27 Borne	Gebouwen	16,09	6,80	247551,43	480709,25
29052	Prins Bernhardlaan 29 Borne	Gebouwen	16,15	6,70	247550,18	480716,40
29053	Prins Bernhardlaan 31 Borne	Gebouwen	16,29	7,00	247548,66	480732,08
29054	Koekoekslaan 1 Borne	Gebouwen	16,17	6,80	247560,26	480688,39

Model: 221130 Plansituatie 2037 - akoestisch onderzoek
Groep: (hoofdgroep)
Lijst van Gebouwen, voor rekenmethode Wegverkeerslawaai - RMG-2012, wegverkeer

Naam	Omschr.	Groep	Maaiveld	Rel.H	X-1	Y-1
29055	Merelstraat 7 Borne	Gebouwen	16,30	7,30	247557,79	480609,30
29056	Merelstraat 5 Borne	Gebouwen	16,30	7,30	247557,79	480609,30
29057	Koekoekslaan 5 Borne	Gebouwen	16,20	6,40	247550,72	480681,48
29058	Koekoekslaan 3 Borne	Gebouwen	16,17	6,60	247560,26	480688,39
29059	Koekoekslaan 7 Borne	Gebouwen	16,20	6,70	247548,14	480681,51
29060	Koekoekslaan 9 Borne	Gebouwen	16,16	6,70	247534,06	480691,09
29061	Koekoekslaan 11 Borne	Gebouwen	16,16	6,80	247534,02	480691,10
29062	Merelstraat 10 Borne	Gebouwen	16,28	7,10	247538,74	480642,66
29063	Merelstraat 8 Borne	Gebouwen	16,30	7,20	247551,72	480648,04
29064	Merelstraat 6 Borne	Gebouwen	16,30	7,20	247551,72	480648,04
29065	Merelstraat 4 Borne	Gebouwen	16,32	7,00	247555,75	480651,78
29066	Merelstraat 16 Borne	Gebouwen	16,33	7,30	247525,31	480640,99
29067	Merelstraat 14 Borne	Gebouwen	16,32	7,30	247530,72	480635,19
29068	Merelstraat 12 Borne	Gebouwen	16,31	7,30	247534,74	480638,92
29069	Koekoekslaan 15 Borne	Gebouwen	16,14	6,80	247524,44	480701,49
29070	Koekoekslaan 13 Borne	Gebouwen	16,18	6,80	247522,34	480694,72
29071	Molenkampsweg 48 Borne	Gebouwen	16,25	6,20	247503,42	480606,39
29072	Merelstraat 13 Borne	Gebouwen	16,30	7,20	247529,87	480611,90
29073	Merelstraat 11 Borne	Gebouwen	16,32	7,20	247539,42	480609,57
29074	Merelstraat 9 Borne	Gebouwen	16,29	7,10	247541,35	480611,34
29075	Molenkampsweg 62 Borne	Gebouwen	16,33	6,10	247503,31	480669,94
29076	Molenkampsweg 58 Borne	Gebouwen	16,35	6,10	247507,50	480658,46
29077	Molenkampsweg 50 Borne	Gebouwen	16,50	6,10	247494,93	480630,66
29078	Molenkampsweg 52 Borne	Gebouwen	16,50	6,20	247494,93	480630,66
29079	Molenkampsweg 54 Borne	Gebouwen	16,36	6,20	247506,83	480642,79
29080	Molenkampsweg 56 Borne	Gebouwen	16,37	6,20	247501,12	480645,72
29081	Molenkampsweg 60 Borne	Gebouwen	16,39	6,20	247490,95	480663,51
29082	Molenkampsweg 64 Borne	Gebouwen	16,34	6,20	247497,67	480672,91
29083	Molenkampsweg 66 Borne	Gebouwen	16,24	6,00	247489,86	480685,10
29084	Molenkampsweg 68 Borne	Gebouwen	16,23	6,10	247496,89	480688,66
29085	Molenkampsweg 72 Borne	Gebouwen	16,12	6,10	247496,33	480700,22
29086	Molenkampsweg 70 Borne	Gebouwen	16,17	6,10	247501,82	480697,20
29087	Molenkampsweg 53 Borne	Gebouwen	16,21	7,20	247470,77	480645,47
29088	Molenkampsweg 55 Borne	Gebouwen	16,20	7,50	247469,96	480657,70
29089	Molenkampsweg 51 Borne	Gebouwen	16,21	7,40	247470,77	480645,47
29090	Molenkampsweg 61 Borne	Gebouwen	16,10	7,00	247468,99	480674,48
29091	Molenkampsweg 63 Borne	Gebouwen	16,08	7,00	247460,91	480694,44
29092	Molenkampsweg 65 Borne	Gebouwen	16,06	7,00	247467,84	480694,79
29093	Molenkampsweg 45 Borne	Gebouwen	16,28	6,60	247471,64	480618,79
29094	Molenkampsweg 49 Borne	Gebouwen	16,25	6,30	247463,48	480628,33
29095	Molenkampsweg 57 Borne	Gebouwen	16,20	7,40	247469,96	480657,70
29096	Molenkampsweg 59 Borne	Gebouwen	16,12	7,10	247462,15	480674,13
29097	Molenkampsweg 30 Borne	Gebouwen	16,45	6,10	247512,05	480548,90
29098	Molenkampsweg 28 Borne	Gebouwen	16,58	6,10	247500,42	480536,70
29099	Molenkampsweg 24 Borne	Gebouwen	16,54	6,20	247506,17	480523,74
29100	Molenkampsweg 26 Borne	Gebouwen	16,58	6,10	247500,42	480536,70
29101	Molenkampsweg 32 Borne	Gebouwen	16,50	6,10	247499,79	480548,23
29102	Molenkampsweg 34 Borne	Gebouwen	16,44	6,10	247496,70	480563,87
29103	Molenkampsweg 44 Borne	Gebouwen	16,39	6,20	247504,06	480594,78
29104	Molenkampsweg 46 Borne	Gebouwen	16,33	6,10	247509,09	480603,39
29105	Molenkampsweg 36 Borne	Gebouwen	16,44	6,10	247496,70	480563,87
29106	Molenkampsweg 40 Borne	Gebouwen	16,44	6,10	247502,89	480578,90
29107	Molenkampsweg 38 Borne	Gebouwen	16,45	5,70	247495,97	480575,34
29108	Molenkampsweg 42 Borne	Gebouwen	16,38	6,10	247497,14	480591,21
29109	Molenkampsweg 37 Borne	Gebouwen	16,33	6,80	247470,55	480568,20
29110	Molenkampsweg 39 Borne	Gebouwen	16,33	7,00	247459,16	480574,03
29111	Molenkampsweg 35 Borne	Gebouwen	16,31	7,00	247476,14	480564,05
29112	Molenkampsweg 29 Borne	Gebouwen	16,30	6,90	247467,34	480534,55
29113	Molenkampsweg 31 Borne	Gebouwen	16,26	5,70	247477,18	480546,45
29114	Molenkampsweg 33 Borne	Gebouwen	16,26	5,30	247477,18	480546,45
29115	Molenkampsweg 43 Borne	Gebouwen	16,27	6,50	247465,13	480600,97
29116	Spechtstraat 24 Borne	Gebouwen	16,51	6,90	247535,13	480467,20
29117	Spechtstraat 22 Borne	Gebouwen	16,54	6,90	247539,72	480462,86
29118	Lijsterstraat 25 Borne	Gebouwen	16,54	6,70	247531,47	480514,96
29119	Lijsterstraat 23 Borne	Gebouwen	16,50	6,30	247555,74	480514,20
29120	Spechtstraat 28 Borne	Gebouwen	16,49	7,00	247525,96	480475,86
29121	Spechtstraat 30 Borne	Gebouwen	16,48	6,80	247521,37	480480,19
29122	Lijsterstraat 27 Borne	Gebouwen	16,54	6,80	247531,47	480514,96
29123	Spechtstraat 32 Borne	Gebouwen	16,49	6,70	247516,78	480484,52
29124	Spechtstraat 34 Borne	Gebouwen	16,52	6,90	247512,20	480488,85
29125	Spechtstraat 26 Borne	Gebouwen	16,53	6,90	247539,48	480472,25
29126	Spechtstraat 36 Borne	Gebouwen	16,56	6,80	247512,08	480498,13
29127	Molenkampsweg 22 Borne	Gebouwen	16,53	6,20	247506,35	480520,64
29128	Fazantstraat 22 Borne	Gebouwen	16,66	8,20	247476,49	480462,92
29129	Fazantstraat 21 Borne	Gebouwen	16,60	7,80	247470,11	480463,60
29130	Molenkampsweg 25 Borne	Gebouwen	16,37	7,10	247464,11	480496,49
29131	Molenkampsweg 27 Borne	Gebouwen	16,31	7,20	247479,28	480508,74

Model: 221130 Plansituatie 2037 - akoestisch onderzoek
Groep: (hoofdgroep)
Lijst van Gebouwen, voor rekenmethode Wegverkeerslawaai - RMG-2012, wegverkeer

Naam	Omschr.	Groep	Maaiveld	Rel.H	X-1	Y-1
29132	Molenkampsweg 23 Borne	Gebouwen	16,38	6,90	247471,19	480493,69
29133	Fazantstraat 19 Borne	Gebouwen	16,50	7,50	247450,93	480461,40
29134	Fazantstraat 20 Borne	Gebouwen	16,63	7,60	247458,10	480453,19
29135	Molenkampsweg 21 Borne	Gebouwen	16,44	7,00	247421,69	480493,66
29136	De Bieffel 24 Borne	Gebouwen	15,01	7,40	247428,97	480979,42
29137	De Bieffel 22 Borne	Gebouwen	14,95	7,00	247446,12	480972,83
29138	De Bieffel 20 Borne	Gebouwen	14,76	7,30	247448,93	480990,69
29139	De Bieffel 18 Borne	Gebouwen	14,71	7,30	247462,76	480992,73
29140	De Bieffel 19 Borne	Gebouwen	14,72	7,10	247496,01	480965,14
29141	Prins Bernhardlaan 130 Borne	Gebouwen	15,29	7,10	247445,84	480933,31
29142	Prins Bernhardlaan 128 Borne	Gebouwen	15,45	7,50	247434,80	480925,06
29143	Prins Bernhardlaan 126 Borne	Gebouwen	15,43	7,00	247437,74	480921,13
29144	Prins Bernhardlaan 124 Borne	Gebouwen	15,39	6,70	247457,03	480920,77
29145	Prins Bernhardlaan 122 Borne	Gebouwen	15,41	6,70	247444,98	480911,47
29146	Prins Bernhardlaan 120 Borne	Gebouwen	15,32	7,60	247466,75	480914,44
29147	Prins Bernhardlaan 106 Borne	Gebouwen	15,69	6,30	247496,24	480860,33
29148	Prins Bernhardlaan 108 Borne	Gebouwen	15,66	6,50	247489,67	480869,08
29149	Prins Bernhardlaan 116 Borne	Gebouwen	15,61	7,40	247475,21	480879,94
29150	Prins Bernhardlaan 118 Borne	Gebouwen	15,52	7,60	247457,36	480902,32
29151	Prins Bernhardlaan 100 Borne	Gebouwen	15,71	7,70	247517,01	480847,93
29152	Prins Bernhardlaan 102 Borne	Gebouwen	15,88	7,70	247502,89	480841,49
29153	Prins Bernhardlaan 104 Borne	Gebouwen	15,62	6,30	247501,36	480863,62
29154	De Bieffel 17 Borne	Gebouwen	14,66	6,40	247500,35	480970,74
29155	Prins Bernhardlaan 98 Borne	Gebouwen	15,90	8,00	247510,94	480830,48
29156	De Bieffel 15 Borne	Gebouwen	14,71	5,60	247536,15	480961,85
29157	Molenkampsweg 79 Borne	Gebouwen	15,87	7,00	247458,44	480788,00
29158	Molenkampsweg 81 Borne	Gebouwen	15,95	6,90	247454,07	480793,91
29159	Prins Bernhardlaan 43 Borne	Gebouwen	16,10	9,20	247506,10	480759,61
29160	Prins Bernhardlaan 45 Borne	Gebouwen	16,20	7,40	247502,92	480785,85
29161	Prins Bernhardlaan 47 Borne	Gebouwen	16,14	7,50	247494,46	480783,02
29162	Prins Bernhardlaan 47a Borne	Gebouwen	16,29	7,00	247478,80	480796,63
29163	Prins Bernhardlaan 49 Borne	Gebouwen	15,73	7,20	247448,75	480847,24
29164	Molenkampsweg 75 Borne	Gebouwen	15,93	6,90	247455,41	480763,31
29165	Molenkampsweg 77 Borne	Gebouwen	15,91	7,00	247451,43	480769,01
29166	Molenkampsweg 73 Borne	Gebouwen	15,94	6,70	247450,82	480756,80
29167	Molenkampsweg 71 Borne	Gebouwen	15,96	6,70	247461,60	480747,97
29168	Geen verblijfsobject	Gebouwen	16,00	6,20	247498,90	480726,16
29169	Molenkampsweg 69 Borne	Gebouwen	16,12	5,90	247453,89	480713,38
29170	Molenkampsweg 67 Borne	Gebouwen	16,12	6,40	247453,89	480713,38
29171	Kievitstraat 10 Borne	Gebouwen	17,02	5,30	247534,51	480390,02
29172	Kievitstraat 8 Borne	Gebouwen	17,02	5,30	247534,51	480390,02
29173	Kievitstraat 6 Borne	Gebouwen	17,07	5,20	247545,70	480387,86
29174	Kievitstraat 4 Borne	Gebouwen	17,00	5,30	247542,38	480398,76
29175	Kievitstraat 2 Borne	Gebouwen	17,02	2,90	247548,23	480401,60
29176	Spechtstraat 11 Borne	Gebouwen	16,96	5,30	247547,54	480414,83
29177	Spechtstraat 9 Borne	Gebouwen	17,08	2,90	247559,94	480408,57
29178	Spechtstraat 19 Borne	Gebouwen	16,86	6,60	247519,18	480426,82
29179	Spechtstraat 17 Borne	Gebouwen	16,86	5,20	247528,27	480428,92
29180	Spechtstraat 15 Borne	Gebouwen	16,90	5,30	247539,26	480432,12
29181	Spechtstraat 13 Borne	Gebouwen	16,89	5,30	247537,09	480420,97
29182	Kievitstraat 2a Borne	Gebouwen	16,76	3,00	247500,42	480405,96
29183	Spechtstraat 21 Borne	Gebouwen	16,81	7,00	247506,25	480422,26
29184	Patrijsstraat 22 Borne	Gebouwen	16,97	6,90	247509,96	480387,53
29185	Geen verblijfsobject	Gebouwen	16,86	2,70	247487,11	480392,78
29186	Patrijsstraat 11 Borne	Gebouwen	17,27	6,20	247476,95	480353,48
29187	Fazantstraat 7 Borne	Gebouwen	16,93	7,40	247479,02	480377,02
29188	Fazantstraat 5 Borne	Gebouwen	16,74	6,90	247470,39	480401,50
29189	Fazantstraat 4 Borne	Gebouwen	16,76	7,10	247489,00	480411,80
29190	Fazantstraat 3 Borne	Gebouwen	16,67	7,70	247469,25	480420,25
29191	Fazantstraat 8 Borne	Gebouwen	16,88	7,70	247470,22	480377,92
29192	Fazantstraat 9 Borne	Gebouwen	16,92	6,80	247449,87	480380,98
29193	Fazantstraat 10 Borne	Gebouwen	16,74	7,10	247452,10	480393,12
29194	Fazantstraat 17 Borne	Gebouwen	16,53	8,30	247436,42	480450,16
29195	Fazantstraat 18 Borne	Gebouwen	16,64	8,00	247442,58	480443,94
29196	Fazantstraat 11 Borne	Gebouwen	16,96	7,30	247434,60	480387,16
29197	Erve Stroomboer 21 Borne	Gebouwen	13,98	6,50	247881,31	481307,20
29198	Erve Stroomboer 16 Borne	Gebouwen	14,09	7,40	247875,94	481235,54
29199	Erve Stroomboer 84 Borne	Gebouwen	14,19	7,30	247874,48	481175,62
29200	Erve Stroomboer 77 Borne	Gebouwen	14,04	4,40	247876,87	481151,15
29201	Erve Stroomboer 79 Borne	Gebouwen	14,03	5,30	247859,79	481148,11
29202	Stroom-Eschlaan 124 Borne	Gebouwen	13,72	8,00	247874,66	481105,96
29203	Stroom-Eschlaan 122 Borne	Gebouwen	13,72	5,80	247874,66	481105,96
29204	Erve Stroomboer 86 Borne	Gebouwen	14,11	8,00	247855,97	481185,68
29205	Erve Stroomboer 88 Borne	Gebouwen	14,08	7,90	247852,66	481196,85
29206	Stroom-Eschlaan 128 Borne	Gebouwen	13,77	7,60	247858,35	481101,94
29207	Stroom-Eschlaan 126 Borne	Gebouwen	13,83	7,80	247856,16	481110,75
29208	Erve Stroomboer 83 Borne	Gebouwen	14,08	5,00	247848,66	481147,51

Model: 221130 Plansituatie 2037 - akoestisch onderzoek
Groep: (hoofdgroep)
Lijst van Gebouwen, voor rekenmethode Wegverkeerslawaai - RMG-2012, wegverkeer

Naam	Omschr.	Groep	Maaiveld	Rel.H	X-1	Y-1
29209	Erve Stroomboer 81 Borne	Gebouwen	14,10	5,30	247851,70	481147,57
29210	Erve Stroomboer 90 Borne	Gebouwen	14,19	7,90	247842,35	481202,13
29211	Erve Stroomboer 85 Borne	Gebouwen	14,08	5,20	247835,54	481148,97
29212	Stroom-Eschlaan 130 Borne	Gebouwen	13,77	7,30	247838,57	481099,76
29213	Stroom-Eschlaan 132 Borne	Gebouwen	13,77	7,30	247838,57	481099,76
29214	Erve Stroomboer 87 Borne	Gebouwen	14,07	5,30	247832,57	481149,53
29215	Erve Stroomboer 94 Borne	Gebouwen	14,09	7,60	247819,42	481198,22
29216	Erve Stroomboer 89 Borne	Gebouwen	14,16	5,20	247819,98	481153,60
29217	Erve Stroomboer 96 Borne	Gebouwen	14,08	7,90	247815,28	481198,17
29218	Erve Stroomboer 91 Borne	Gebouwen	14,13	5,30	247812,66	481157,11
29219	Stroom-Eschlaan 138 Borne	Gebouwen	13,80	7,20	247810,15	481102,19
29220	Stroom-Eschlaan 136 Borne	Gebouwen	13,72	7,10	247820,27	481101,24
29221	Stroom-Eschlaan 134 Borne	Gebouwen	13,67	7,30	247825,11	481100,55
29222	Erve Stroomboer 93 Borne	Gebouwen	14,13	4,90	247812,60	481157,16
29223	Erve Stroomboer 13 Borne	Gebouwen	13,80	5,60	247777,71	481169,00
29224	Erve Stroomboer 98 Borne	Gebouwen	14,15	7,50	247809,74	481195,51
29225	Erve Stroomboer 15 Borne	Gebouwen	13,46	6,40	247772,16	481216,36
29226	Erve Stroomboer 3 Borne	Gebouwen	13,33	7,50	247768,93	481112,42
29227	Erve Stroomboer 5 Borne	Gebouwen	13,33	7,20	247768,94	481112,41
29228	Erve Stroomboer 7 Borne	Gebouwen	13,84	8,00	247775,91	481134,82
29229	Erve Stroomboer 9 Borne	Gebouwen	13,31	7,50	247765,58	481135,19
29230	Erve Stroomboer 11 Borne	Gebouwen	13,86	7,30	247778,09	481159,55
29231	Oude Bieffel 11 Zenderen	Gebouwen	13,43	6,30	247646,65	481129,52
29232	Oude Bieffel 2 Zenderen	Gebouwen	13,19	0,30	247697,66	481293,02
29233	Erve Stroomboer 17 Borne	Gebouwen	13,94	6,40	247831,36	481284,10
29234	Kerkweg 1a Hertme	Gebouwen	13,39	5,10	248563,42	482404,79
29235	Hertmerweg 30 Hertme	Gebouwen	13,32	7,30	248586,78	482288,44
29236	Hertmerdwarsweg 1 Hertme	Gebouwen	13,29	6,70	248592,83	482284,07
29237	Hertmerweg 28 Hertme	Gebouwen	13,27	7,00	248603,96	482271,42
29238	Hertmerweg 27 Hertme	Gebouwen	13,64	9,90	248529,96	482210,32
29239	Hertmerweg 29a Hertme	Gebouwen	13,53	18,00	248548,10	482269,22
29240	Hertmerweg 29 Hertme	Gebouwen	13,59	7,00	248520,56	482200,87
29241	Hertmerweg 17 Hertme	Gebouwen	13,06	5,40	248624,03	482173,08
29242	Hertmerweg 25 Hertme	Gebouwen	13,24	5,70	248593,77	482209,08
29243	Lodiek Landen 3 Hertme	Gebouwen	13,93	6,00	248534,86	482140,86
29244	Lodiek Landen 1 Hertme	Gebouwen	13,40	7,80	248348,85	481877,90
29245	Hoefblad 6 Borne	Gebouwen	14,35	7,20	248553,46	481160,62
29246	Hoefblad 8 Borne	Gebouwen	14,30	7,20	248553,30	481169,68
29247	Hoefblad 12 Borne	Gebouwen	14,31	7,30	248550,78	481178,40
29248	Hoefblad 10 Borne	Gebouwen	14,31	7,10	248550,78	481178,40
29249	Erve Jenneboer 55 Borne	Gebouwen	14,43	7,10	248418,78	481149,26
29250	Erve Jenneboer 53 Borne	Gebouwen	14,54	7,20	248421,69	481144,26
29251	Erve Jenneboer 51 Borne	Gebouwen	14,42	7,10	248429,10	481162,30
29252	Erve Jenneboer 49 Borne	Gebouwen	14,49	6,70	248439,06	481164,05
29253	Erve Jenneboer 39 Borne	Gebouwen	14,00	6,70	248392,53	481170,71
29254	Erve Jenneboer 41 Borne	Gebouwen	14,29	5,90	248415,07	481188,82
29255	Erve Jenneboer 43 Borne	Gebouwen	14,41	6,50	248420,06	481182,41
29256	Erve Jenneboer 61 Borne	Gebouwen	14,03	8,20	248384,84	481145,97
29257	Erve Jenneboer 52 Borne	Gebouwen	14,17	6,90	248350,54	481158,16
29258	Erve Jenneboer 50 Borne	Gebouwen	14,02	6,90	248362,84	481186,34
29259	Erve Jenneboer 48 Borne	Gebouwen	14,08	6,90	248358,28	481181,78
29260	Erve Jenneboer 54 Borne	Gebouwen	14,23	6,80	248339,93	481152,44
29261	Erve Jenneboer 58 Borne	Gebouwen	14,09	6,90	248319,38	481156,64
29262	Erve Jenneboer 56 Borne	Gebouwen	14,22	7,00	248336,71	481149,37
29263	Erve Jenneboer 62 Borne	Gebouwen	13,98	6,90	248307,12	481165,83
29264	Erve Jenneboer 60 Borne	Gebouwen	13,98	7,00	248307,12	481165,83
29265	Erve Jenneboer 66 Borne	Gebouwen	13,87	7,30	248278,78	481149,19
29266	Erve Jenneboer 64 Borne	Gebouwen	13,97	7,70	248293,12	481154,02
29267	Hoefblad 34 Borne	Gebouwen	14,46	7,20	248422,19	481095,53
29268	Hoefblad 32 Borne	Gebouwen	14,51	7,20	248408,18	481097,24
29269	Hoefblad 30 Borne	Gebouwen	14,47	7,10	248404,79	481105,15
29270	Erve Jenneboer 59 Borne	Gebouwen	14,28	6,50	248397,81	481135,44
29271	Erve Jenneboer 57 Borne	Gebouwen	14,42	8,20	248397,32	481124,58
29272	Hoefblad 52 Borne	Gebouwen	14,65	7,20	248378,39	481100,01
29273	Hoefblad 50 Borne	Gebouwen	14,69	7,50	248381,91	481091,90
29274	Erve Jenneboer 63 Borne	Gebouwen	13,94	5,80	248352,45	481133,31
29275	Erve Jenneboer 65 Borne	Gebouwen	14,23	7,90	248367,05	481123,52
29276	Erve Jenneboer 67 Borne	Gebouwen	14,32	8,00	248359,51	481112,17
29277	Erve Jenneboer 71 Borne	Gebouwen	14,35	8,20	248343,04	481109,37
29278	Erve Jenneboer 69 Borne	Gebouwen	14,46	8,10	248348,43	481100,07
29279	Erve Jenneboer 73 Borne	Gebouwen	14,07	8,20	248333,65	481121,62
29280	Erve Jenneboer 77 Borne	Gebouwen	14,60	8,40	248327,90	481083,45
29281	Erve Jenneboer 75 Borne	Gebouwen	14,06	8,10	248312,85	481108,42
29282	Erve Jenneboer 83 Borne	Gebouwen	14,08	7,40	248289,36	481106,35
29283	Erve Jenneboer 85 Borne	Gebouwen	14,01	7,50	248289,20	481113,62
29284	Erve Jenneboer 81 Borne	Gebouwen	14,08	6,00	248289,36	481106,35
29285	Erve Jenneboer 89 Borne	Gebouwen	13,94	7,40	248265,11	481123,08

Model: 221130 Plansituatie 2037 - akoestisch onderzoek
Groep: (hoofdgroep)
Lijst van Gebouwen, voor rekenmethode Wegverkeerslawaai - RMG-2012, wegverkeer

Naam	Omschr.	Groep	Maaiveld	Rel.H	X-1	Y-1
29286	Erve Jenneboer 87 Borne	Gebouwen	13,94	7,70	248265,11	481123,08
29287	Hoefblad 42 Borne	Gebouwen	14,74	7,00	248400,17	481060,36
29288	Hoefblad 44 Borne	Gebouwen	14,85	7,20	248388,60	481066,25
29289	Hoefblad 46 Borne	Gebouwen	14,77	7,30	248392,37	481073,83
29290	Hoefblad 48 Borne	Gebouwen	14,76	7,00	248390,45	481077,14
29291	Hoefblad 58 Borne	Gebouwen	14,74	5,80	248372,08	481062,42
29292	Hoefblad 54 Borne	Gebouwen	14,76	6,10	248354,82	481074,45
29293	Hoefblad 56 Borne	Gebouwen	14,73	5,90	248356,99	481064,69
29294	Erve Jenneboer 79 Borne	Gebouwen	14,55	7,60	248292,78	481072,65
29295	Stroom-Eschlaan 48 Borne	Gebouwen	14,45	7,00	248269,54	481073,03
29296	Stroom-Eschlaan 46 Borne	Gebouwen	14,37	7,80	248275,86	481079,97
29297	Stroom-Eschlaan 44 Borne	Gebouwen	14,52	6,80	248286,40	481072,41
29298	Lodiek Landen 2a Hertme	Gebouwen	13,69	2,40	248310,80	481823,50
29299	Geen verblijfsobject	Gebouwen	13,21	6,70	248254,65	481879,64
29300	Hedeveldsweg 15 Hertme	Gebouwen	13,53	5,90	248214,20	481712,24
29301	Lodiek Landen 2 Hertme	Gebouwen	13,56	6,90	248261,27	481836,63
29302	Erve Jenneboer 25 Borne	Gebouwen	14,01	6,20	248307,68	481252,22
29303	Erve Jenneboer 27 Borne	Gebouwen	14,03	6,90	248326,72	481251,96
29304	Erve Jenneboer 29 Borne	Gebouwen	13,94	5,10	248343,76	481248,45
29305	Erve Jenneboer 31 Borne	Gebouwen	13,91	6,20	248349,67	481230,71
29306	Erve Jenneboer 21 Borne	Gebouwen	13,99	6,70	248268,65	481248,16
29307	Erve Jenneboer 23 Borne	Gebouwen	13,94	6,90	248304,97	481264,11
29308	Erve Jenneboer 34 Borne	Gebouwen	13,94	7,10	248276,77	481212,49
29309	Erve Jenneboer 35 Borne	Gebouwen	14,08	5,90	248380,15	481217,09
29310	Erve Jenneboer 37 Borne	Gebouwen	14,11	5,80	248396,35	481211,35
29311	Geen verblijfsobject	Gebouwen	14,12	3,00	248396,83	481211,72
29312	Erve Jenneboer 40 Borne	Gebouwen	13,99	7,20	248314,71	481200,12
29313	Erve Jenneboer 42 Borne	Gebouwen	14,03	7,10	248324,64	481189,79
29314	Erve Jenneboer 36 Borne	Gebouwen	13,91	6,40	248283,38	481202,18
29315	Erve Jenneboer 38 Borne	Gebouwen	14,00	7,00	248301,42	481198,57
29316	Erve Jenneboer 33 Borne	Gebouwen	13,88	6,80	248361,05	481215,69
29317	Erve Jenneboer 44 Borne	Gebouwen	14,05	7,00	248336,77	481193,83
29318	Erve Jenneboer 46 Borne	Gebouwen	14,09	6,70	248348,43	481189,70
29319	Erve Jenneboer 15 Borne	Gebouwen	14,07	6,30	248253,38	481307,40
29320	Erve Jenneboer 13 Borne	Gebouwen	13,97	6,40	248226,32	481267,48
29321	Erve Jenneboer 17 Borne	Gebouwen	13,95	5,90	248251,07	481255,70
29322	Erve Jenneboer 19 Borne	Gebouwen	13,98	6,50	248262,69	481266,58
29323	Erve Jenneboer 22 Borne	Gebouwen	13,87	7,70	248224,80	481243,29
29324	Erve Jenneboer 20 Borne	Gebouwen	13,87	7,80	248223,74	481244,14
29325	Erve Jenneboer 18 Borne	Gebouwen	13,90	7,70	248215,66	481235,20
29326	Erve Jenneboer 24 Borne	Gebouwen	13,88	7,60	248247,32	481238,69
29327	Erve Jenneboer 26 Borne	Gebouwen	13,88	7,60	248242,21	481229,02
29328	Erve Jenneboer 28 Borne	Gebouwen	13,90	7,60	248261,83	481225,49
29329	Erve Jenneboer 30 Borne	Gebouwen	13,90	7,40	248262,54	481224,76
29330	Erve Jenneboer 32 Borne	Gebouwen	13,93	7,20	248264,41	481213,79
29331	Erve Jenneboer 14 Borne	Gebouwen	13,94	7,40	248207,15	481204,70
29332	Erve Jenneboer 12 Borne	Gebouwen	13,96	7,50	248213,63	481195,74
29333	Erve Jenneboer 82 Borne	Gebouwen	13,97	7,40	248215,20	481161,92
29334	Erve Jenneboer 80 Borne	Gebouwen	13,97	7,40	248215,20	481161,92
29335	Erve Jenneboer 78 Borne	Gebouwen	14,02	7,20	248231,40	481151,29
29336	Erve Jenneboer 74 Borne	Gebouwen	14,00	7,30	248245,56	481161,51
29337	Erve Jenneboer 76 Borne	Gebouwen	14,01	7,10	248237,01	481149,12
29338	Erve Jenneboer 70 Borne	Gebouwen	13,90	7,40	248266,31	481157,10
29339	Erve Jenneboer 68 Borne	Gebouwen	13,89	7,70	248270,02	481152,97
29340	Erve Jenneboer 103 Borne	Gebouwen	14,02	7,50	248209,55	481128,06
29341	Erve Jenneboer 72 Borne	Gebouwen	13,94	7,60	248251,54	481145,62
29342	Erve Jenneboer 101 Borne	Gebouwen	14,02	7,30	248211,42	481126,97
29343	Erve Jenneboer 91 Borne	Gebouwen	14,14	7,70	248251,26	481125,06
29344	Erve Jenneboer 93 Borne	Gebouwen	14,07	7,40	248244,51	481127,22
29345	Erve Jenneboer 95 Borne	Gebouwen	14,01	7,40	248237,40	481127,04
29346	Erve Jenneboer 97 Borne	Gebouwen	14,10	7,00	248235,57	481114,07
29347	Erve Jenneboer 99 Borne	Gebouwen	14,04	7,20	248217,49	481123,47
29348	Stroom-Eschlaan 60 Borne	Gebouwen	14,28	7,90	248214,62	481097,48
29349	Stroom-Eschlaan 58 Borne	Gebouwen	14,42	7,90	248223,27	481081,16
29350	Stroom-Eschlaan 56 Borne	Gebouwen	14,40	6,70	248236,36	481078,72
29351	Stroom-Eschlaan 54 Borne	Gebouwen	14,35	7,20	248243,00	481090,58
29352	Stroom-Eschlaan 52 Borne	Gebouwen	14,41	7,40	248253,04	481076,61
29353	Stroom-Eschlaan 50 Borne	Gebouwen	14,34	7,50	248259,21	481084,72
29354	Erve Jenneboer 109 Borne	Gebouwen	14,03	7,10	248193,24	481137,48
29355	Stroom-Eschlaan 72 Borne	Gebouwen	14,25	7,80	248168,37	481117,68
29356	Stroom-Eschlaan 70 Borne	Gebouwen	14,36	7,60	248180,24	481110,59
29357	Stroom-Eschlaan 68 Borne	Gebouwen	14,40	7,20	248182,19	481102,19
29358	Stroom-Eschlaan 75 Borne	Gebouwen	14,55	7,60	248116,18	481095,92
29359	Stroom-Eschlaan 73 Borne	Gebouwen	14,48	7,30	248127,34	481097,50
29360	Stroom-Eschlaan 71 Borne	Gebouwen	14,46	7,60	248130,07	481104,26
29361	Stroom-Eschlaan 69 Borne	Gebouwen	14,41	7,70	248139,85	481100,18
29362	Stroom-Eschlaan 67 Borne	Gebouwen	14,46	7,50	248152,50	481082,41

Model: 221130 Plansituatie 2037 - akoestisch onderzoek
Groep: (hoofdgroep)
Lijst van Gebouwen, voor rekenmethode Wegverkeerslawaai - RMG-2012, wegverkeer

Naam	Omschr.	Groep	Maaiveld	Rel.H	X-1	Y-1
29363	Stroom-Eschlaan 65 Borne	Gebouwen	14,42	7,30	248156,99	481089,89
29364	Stroom-Eschlaan 63 Borne	Gebouwen	14,42	7,50	248159,06	481073,83
29365	Stroom-Eschlaan 61 Borne	Gebouwen	14,43	7,80	248174,14	481079,60
29366	Koolzaad 20 Borne	Gebouwen	14,55	6,50	248121,86	481064,00
29367	Stroom-Eschlaan 57 Borne	Gebouwen	14,60	7,50	248190,27	481067,62
29368	Stroom-Eschlaan 59 Borne	Gebouwen	14,51	7,50	248182,72	481074,45
29370	29369_Hedeveldsweg Hertme	Gebouwen	14,30	7,20	248152,87	481359,21
29371	Hedeveldsweg 11 Hertme	Gebouwen	14,19	7,00	248149,98	481342,75
29372	Hoge Horst 1 Hertme	Gebouwen	13,49	7,10	248154,82	482961,95
29373	Hoge Horst 1a Hertme	Gebouwen	13,54	6,30	248154,38	482977,28
29374	Geen verblijfsobject	Gebouwen	13,07	8,30	248049,99	482951,19
29375	Geen verblijfsobject	Gebouwen	13,29	6,50	248061,15	483005,88
29376	Hedeveldsdwarsweg 12 Hertme	Gebouwen	13,36	6,60	247993,96	481609,94
29377	Hedeveldsweg 19 Hertme	Gebouwen	13,29	4,50	248107,09	481717,47
29378	Hedeveldsweg 6 Borne	Gebouwen	14,01	8,10	248142,54	481224,33
29379	Erve Jenneboer 9 Borne	Gebouwen	13,95	7,50	248183,66	481246,63
29380	Hedeveldsweg 4 Borne	Gebouwen	14,01	7,50	248139,30	481227,22
29381	Erve Jenneboer 7 Borne	Gebouwen	13,97	7,10	248167,19	481202,03
29382	Erve Jenneboer 5 Borne	Gebouwen	13,99	5,00	248161,78	481176,13
29383	Erve Jenneboer 1 Borne	Gebouwen	14,24	5,40	248132,42	481164,15
29384	Erve Jenneboer 3 Borne	Gebouwen	14,12	6,40	248149,70	481169,18
29385	Erve Jenneboer 8 Borne	Gebouwen	13,92	7,20	248176,52	481160,93
29386	Erve Jenneboer 6 Borne	Gebouwen	13,93	6,80	248169,86	481158,48
29387	Erve Jenneboer 4 Borne	Gebouwen	14,06	6,30	248171,34	481141,72
29388	Rogge 64 Borne	Gebouwen	14,12	7,50	248013,06	481088,47
29389	Rogge 62 Borne	Gebouwen	14,12	7,50	248013,06	481088,47
29390	Rogge 58 Borne	Gebouwen	14,16	6,90	248035,34	481093,58
29391	Rogge 60 Borne	Gebouwen	14,23	7,10	248033,40	481084,83
29392	Rogge 54 Borne	Gebouwen	14,43	6,90	248054,02	481074,89
29393	Rogge 56 Borne	Gebouwen	14,33	6,90	248053,46	481086,50
29394	Rogge 52 Borne	Gebouwen	14,52	6,80	248073,02	481081,91
29395	Rogge 50 Borne	Gebouwen	14,52	6,90	248073,02	481081,91
29396	Rogge 68 Borne	Gebouwen	14,02	7,20	247996,25	481074,16
29397	Rogge 66 Borne	Gebouwen	13,90	6,70	247989,31	481083,11
29398	Stroom-Eschlaan 105 Borne	Gebouwen	13,81	6,60	247943,00	481088,52
29399	Koolzaad 22 Borne	Gebouwen	14,51	5,70	248093,90	481067,74
29400	Vlas 17 Borne	Gebouwen	13,99	7,30	247955,48	481060,29
29401	Vlas 19 Borne	Gebouwen	13,95	7,70	247962,18	481065,17
29402	Rogge 33 Borne	Gebouwen	14,21	6,00	248026,93	481059,16
29403	Erve Stroomboer 43 Borne	Gebouwen	14,10	7,60	248062,11	481269,87
29404	Erve Stroomboer 45 Borne	Gebouwen	14,17	7,50	248063,40	481253,19
29405	Erve Stroomboer 53 Borne	Gebouwen	14,16	6,70	248059,36	481204,36
29406	Erve Stroomboer 47 Borne	Gebouwen	14,20	6,90	248073,16	481227,35
29407	Erve Stroomboer 57 Borne	Gebouwen	14,11	7,30	248049,46	481188,24
29408	Erve Stroomboer 55 Borne	Gebouwen	14,14	7,40	248061,70	481200,53
29409	Hedeveldsweg 9 Borne	Gebouwen	14,09	6,80	248094,21	481199,48
29410	Erve Stroomboer 46 Borne	Gebouwen	14,15	8,10	248037,70	481259,09
29411	Erve Stroomboer 48 Borne	Gebouwen	14,11	7,20	248038,72	481244,89
29412	Erve Stroomboer 59 Borne	Gebouwen	14,08	7,40	248025,72	481184,40
29413	Erve Stroomboer 50 Borne	Gebouwen	14,37	7,40	248028,72	481213,37
29414	Erve Stroomboer 54 Borne	Gebouwen	14,21	7,70	248013,93	481221,28
29415	Erve Stroomboer 52 Borne	Gebouwen	14,19	7,80	248025,66	481223,20
29416	Erve Stroomboer 56 Borne	Gebouwen	14,23	8,00	248008,54	481239,71
29417	Erve Stroomboer 40 Borne	Gebouwen	14,12	7,50	248017,32	481274,03
29418	Erve Stroomboer 42 Borne	Gebouwen	14,15	7,60	248012,90	481264,22
29419	Erve Stroomboer 44 Borne	Gebouwen	14,15	7,70	248022,24	481259,69
29420	Erve Stroomboer 60 Borne	Gebouwen	14,28	8,10	247986,00	481239,60
29421	Erve Stroomboer 58 Borne	Gebouwen	14,23	7,30	247994,64	481245,65
29422	Erve Stroomboer 61a Borne	Gebouwen	13,92	7,60	247960,56	481188,54
29423	Erve Stroomboer 62 Borne	Gebouwen	14,17	7,60	247967,26	481245,50
29424	Erve Stroomboer 32 Borne	Gebouwen	14,14	7,60	247966,29	481278,29
29425	Erve Stroomboer 28 Borne	Gebouwen	14,14	8,00	247939,49	481266,69
29426	Erve Stroomboer 30 Borne	Gebouwen	14,08	8,00	247954,60	481270,59
29427	Erve Stroomboer 66 Borne	Gebouwen	14,04	7,60	247935,91	481223,52
29428	Erve Stroomboer 64 Borne	Gebouwen	14,14	7,40	247959,44	481234,26
29429	Erve Stroomboer 70 Borne	Gebouwen	14,00	7,70	247924,89	481210,00
29430	Erve Stroomboer 68 Borne	Gebouwen	13,98	7,70	247939,49	481207,56
29431	Erve Stroomboer 26 Borne	Gebouwen	14,14	7,70	247940,91	481253,18
29432	Hedeveldsweg 3 Borne	Gebouwen	14,26	8,20	248109,77	481164,97
29433	Stroom-Eschlaan 80 Borne	Gebouwen	14,38	6,70	248107,64	481147,21
29434	Hedeveldsweg 5 Borne	Gebouwen	14,25	7,60	248090,65	481178,64
29435	Hedeveldsweg 7 Borne	Gebouwen	14,18	7,30	248105,31	481184,45
29436	Hedeveldsweg 1 Borne	Gebouwen	14,21	7,60	248096,72	481162,02
29437	Stroom-Eschlaan 84 Borne	Gebouwen	14,16	7,70	248083,11	481151,44
29438	Stroom-Eschlaan 82 Borne	Gebouwen	14,25	7,90	248102,05	481153,58
29439	Erve Stroomboer 49 Borne	Gebouwen	14,23	5,80	248090,81	481170,40
29440	Stroom-Eschlaan 86 Borne	Gebouwen	14,16	8,00	248080,10	481152,15

Model: 221130 Plansituatie 2037 - akoestisch onderzoek
Groep: (hoofdgroep)
Lijst van Gebouwen, voor rekenmethode Wegverkeerslawaai - RMG-2012, wegverkeer

Naam	Omschr.	Groep	Maaiveld	Rel.H	X-1	Y-1
29441	Stroom-Eschlaan 77 Borne	Gebouwen	14,63	4,70	248097,22	481106,94
29442	Stroom-Eschlaan 79 Borne	Gebouwen	14,46	5,20	248083,98	481106,25
29443	Stroom-Eschlaan 83 Borne	Gebouwen	14,14	6,50	248062,92	481114,98
29444	Stroom-Eschlaan 81 Borne	Gebouwen	14,20	6,30	248064,91	481110,19
29445	Stroom-Eschlaan 90 Borne	Gebouwen	13,95	7,70	248058,49	481159,62
29446	Stroom-Eschlaan 88 Borne	Gebouwen	14,09	8,10	248072,82	481147,03
29447	Erve Stroomboer 51 Borne	Gebouwen	14,09	6,00	248055,91	481186,65
29448	Stroom-Eschlaan 85 Borne	Gebouwen	13,97	6,70	248043,74	481119,48
29449	Stroom-Eschlaan 92 Borne	Gebouwen	13,89	7,80	248053,52	481151,48
29450	Stroom-Eschlaan 94 Borne	Gebouwen	13,88	7,70	248035,97	481155,53
29451	Stroom-Eschlaan 87 Borne	Gebouwen	13,97	6,60	248043,74	481119,48
29452	Stroom-Eschlaan 89 Borne	Gebouwen	13,80	6,50	248024,57	481123,94
29453	Stroom-Eschlaan 96 Borne	Gebouwen	13,88	7,90	248035,97	481155,53
29454	Erve Stroomboer 61 Borne	Gebouwen	13,98	7,60	248030,16	481174,13
29455	Stroom-Eschlaan 91 Borne	Gebouwen	13,72	6,50	248026,82	481133,59
29456	Stroom-Eschlaan 93 Borne	Gebouwen	13,74	6,30	248002,84	481136,23
29457	Stroom-Eschlaan 98 Borne	Gebouwen	13,94	6,60	248024,63	481169,52
29458	Stroom-Eschlaan 99 Borne	Gebouwen	13,64	6,40	247987,56	481116,81
29459	Stroom-Eschlaan 97 Borne	Gebouwen	13,54	6,50	247981,50	481124,63
29460	Stroom-Eschlaan 95 Borne	Gebouwen	13,82	6,00	248004,93	481126,55
29461	Stroom-Eschlaan 104 Borne	Gebouwen	13,61	8,30	247949,72	481136,94
29462	Stroom-Eschlaan 102 Borne	Gebouwen	13,66	7,40	247957,93	481135,50
29463	Stroom-Eschlaan 103 Borne	Gebouwen	13,68	5,10	247971,35	481100,92
29464	Stroom-Eschlaan 101 Borne	Gebouwen	13,66	5,10	247965,11	481109,02
29465	Stroom-Eschlaan 108 Borne	Gebouwen	13,70	6,80	247931,13	481126,22
29466	Stroom-Eschlaan 106 Borne	Gebouwen	13,67	7,50	247944,12	481133,27
29467	Erve Stroomboer 31 Borne	Gebouwen	14,08	6,80	247975,33	481297,41
29468	Erve Stroomboer 33 Borne	Gebouwen	14,04	6,70	247993,30	481300,42
29469	Erve Stroomboer 35 Borne	Gebouwen	14,16	6,30	248015,23	481305,26
29470	Erve Stroomboer 37 Borne	Gebouwen	14,05	6,90	248025,24	481291,64
29471	Erve Stroomboer 39 Borne	Gebouwen	14,17	6,80	248042,15	481291,18
29472	Erve Stroomboer 29 Borne	Gebouwen	14,04	6,20	247946,18	481290,18
29473	Erve Stroomboer 34 Borne	Gebouwen	14,14	7,50	247966,29	481278,29
29474	Erve Stroomboer 36 Borne	Gebouwen	14,16	7,30	247990,44	481265,09
29475	Erve Stroomboer 38 Borne	Gebouwen	14,12	7,60	248002,48	481273,48
29476	Erve Stroomboer 41 Borne	Gebouwen	14,14	7,80	248044,90	481280,67
29477	Erve Stroomboer 25 Borne	Gebouwen	14,04	6,20	247920,73	481285,85
29478	Erve Stroomboer 27 Borne	Gebouwen	14,04	5,90	247928,59	481296,83
29479	Erve Stroomboer 22 Borne	Gebouwen	14,05	7,70	247901,48	481236,89
29480	Erve Stroomboer 24 Borne	Gebouwen	14,03	7,50	247914,55	481230,60
29481	Erve Stroomboer 20 Borne	Gebouwen	14,08	7,60	247897,59	481229,14
29482	Erve Stroomboer 74 Borne	Gebouwen	14,00	7,80	247919,30	481202,90
29483	Erve Stroomboer 72 Borne	Gebouwen	14,00	8,00	247919,30	481202,90
29484	Erve Stroomboer 76 Borne	Gebouwen	14,01	8,30	247914,47	481194,10
29485	Erve Stroomboer 78 Borne	Gebouwen	14,06	7,80	247908,54	481183,10
29486	Erve Stroomboer 80 Borne	Gebouwen	14,11	8,00	247898,50	481185,14
29487	Erve Stroomboer 69 Borne	Gebouwen	14,00	5,00	247909,54	481162,67
29488	Erve Stroomboer 65 Borne	Gebouwen	14,03	5,00	247924,76	481171,01
29489	Erve Stroomboer 63 Borne	Gebouwen	14,03	5,00	247924,76	481171,01
29490	Erve Stroomboer 67 Borne	Gebouwen	14,02	5,20	247917,26	481166,64
29491	Erve Stroomboer 73 Borne	Gebouwen	14,06	5,40	247885,28	481153,31
29492	Erve Stroomboer 71 Borne	Gebouwen	14,01	5,20	247893,99	481155,30
29493	Stroom-Eschlaan 110 Borne	Gebouwen	13,66	7,70	247929,07	481119,34
29494	Stroom-Eschlaan 114 Borne	Gebouwen	13,82	7,70	247912,47	481128,17
29495	Stroom-Eschlaan 112 Borne	Gebouwen	13,79	7,40	247914,00	481122,04
29496	Stroom-Eschlaan 116 Borne	Gebouwen	13,77	6,90	247907,66	481112,65
29497	Stroom-Eschlaan 118 Borne	Gebouwen	13,81	8,10	247891,90	481119,50
29498	Stroom-Eschlaan 109 Borne	Gebouwen	13,66	7,20	247921,85	481094,85
29499	Stroom-Eschlaan 107 Borne	Gebouwen	13,66	8,00	247921,85	481094,85
29500	Stroom-Eschlaan 111 Borne	Gebouwen	13,72	7,80	247916,16	481081,34
29501	Stroom-Eschlaan 115 Borne	Gebouwen	13,67	7,30	247898,06	481082,72
29502	Stroom-Eschlaan 113 Borne	Gebouwen	13,67	7,10	247907,08	481082,22
29503	Erve Stroomboer 19 Borne	Gebouwen	13,79	3,80	247846,05	481287,43
29504	Erve Stroomboer 8 Borne	Gebouwen	14,12	7,50	247835,32	481230,83
29505	Hertmerweg 37 Hertme	Gebouwen	13,29	7,50	247760,39	482924,86
29506	Hertmerweg 35 Hertme	Gebouwen	13,42	8,30	247754,85	482616,54
29507	Hertmerweg 35a Hertme	Gebouwen	13,67	6,60	247734,77	482649,64
29508	Hertmerweg 35c Hertme	Gebouwen	13,53	7,30	247812,08	482584,76
29509	Oude Bieffel 19 Zenderen	Gebouwen	13,38	7,10	247661,84	481470,02
29510	Pigge Landen 1 Hertme	Gebouwen	12,67	6,50	247516,47	483283,55
29511	Erve Stroomboer 10 Borne	Gebouwen	14,12	7,50	247842,78	481224,83
29512	Erve Stroomboer 12 Borne	Gebouwen	14,14	7,70	247855,74	481225,42
29513	Erve Stroomboer 14 Borne	Gebouwen	14,09	7,90	247862,72	481230,55
29514	Erve Stroomboer 2 Borne	Gebouwen	14,08	7,80	247805,95	481221,79
29515	Erve Stroomboer 4 Borne	Gebouwen	14,09	7,40	247807,90	481231,05
29516	Erve Stroomboer 6 Borne	Gebouwen	14,23	7,00	247816,07	481253,24
29517	Oude Bieffel 15 Zenderen	Gebouwen	13,51	7,10	247621,86	481294,16

Model: 221130 Plansituatie 2037 - akoestisch onderzoek
Groep: (hoofdgroep)
Lijst van Gebouwen, voor rekenmethode Wegverkeerslawaai - RMG-2012, wegverkeer

Naam	Omschr.	Groep	Maaiveld	Rel.H	X-1	Y-1
29518	Stroom-Eschlaan 121 Borne	Gebouwen	13,73	7,50	247873,48	481073,99
29519	Stroom-Eschlaan 119 Borne	Gebouwen	13,69	7,60	247871,43	481082,50
29520	Rogge 1 Borne	Gebouwen	13,80	2,70	247873,01	481058,75
29521	Stroom-Eschlaan 127 Borne	Gebouwen	13,61	6,80	247805,88	481057,58
29522	Stroom-Eschlaan 125 Borne	Gebouwen	13,87	7,10	247813,20	481070,07
29523	Stroom-Eschlaan 123 Borne	Gebouwen	13,87	6,80	247833,18	481059,01
29524	Stroom-Eschlaan 131 Borne	Gebouwen	13,28	7,10	247773,96	481062,17
29525	Stroom-Eschlaan 129 Borne	Gebouwen	13,56	7,00	247786,73	481064,75
29526	Erve Stroomboer 1 Borne	Gebouwen	13,88	7,50	247774,10	481097,38
29527	Oostermaat 2a Borne	Gebouwen	13,77	2,70	247706,86	480997,65
29528	Geen verblijfsobject	Gebouwen	14,70	3,00	247497,82	480967,42
29529	Geen verblijfsobject	Gebouwen	15,42	3,90	247485,70	480896,88
29530	Geen verblijfsobject	Gebouwen	12,75	6,80	247086,64	484123,04
29531	Dashorsterweg 1 Zenderen	Gebouwen	12,68	7,10	247092,27	484107,24
29532	Geen verblijfsobject	Gebouwen	12,56	5,90	247027,64	484135,69
29533	Geen verblijfsobject	Gebouwen	12,46	8,00	247016,29	484161,52
29535	29534_Dashorsterweg Zenderen	Gebouwen	12,65	7,30	247033,78	484143,80
29536	Bekkingvelderweg 6 Zenderen	Gebouwen	12,94	6,50	246967,56	483493,21
29537	Bekkingvelderweg 6b Zenderen	Gebouwen	12,88	7,20	246993,45	483524,40
29538	Bekkingvelderweg 6a Zenderen	Gebouwen	12,31	5,40	246913,83	483558,52
29539	Hertmerweg 39 Zenderen	Gebouwen	13,47	7,80	247478,22	482928,72
29540	Hertmerweg 36 Hertme	Gebouwen	13,07	7,30	247431,21	483055,76
29542	29541_Oude Bieffel Zenderen	Gebouwen	12,46	6,60	247473,22	482470,53
29543	Zenderensestraat 6 Zenderen	Gebouwen	15,70	7,10	247017,96	481506,91
29544	Hebbrodweg 2 Zenderen	Gebouwen	13,08	6,60	247373,77	481546,57
29545	Bekkingvelderweg 2 Zenderen	Gebouwen	12,90	7,10	247361,60	483140,60
29546	Geen verblijfsobject	Gebouwen	12,86	5,70	247345,73	483169,15
29547	Bothorsterweg 1a Zenderen	Gebouwen	12,37	0,00	247340,10	483250,61
29548	Bruggemansweg 1 Zenderen	Gebouwen	12,67	6,50	247217,36	483181,32
29549	Bekkingvelderweg 4 Zenderen	Gebouwen	12,85	6,50	247251,88	483261,61
29550	Bekkingvelderweg 1 Zenderen	Gebouwen	12,18	6,60	247180,31	483259,98
29551	Kamperfoeliestraat 32 Borne	Gebouwen	17,34	7,70	247469,88	479896,95
29552	Kamperfoeliestraat 34 Borne	Gebouwen	17,35	7,70	247469,51	479903,39
29553	Kamperfoeliestraat 28 Borne	Gebouwen	17,39	7,60	247462,15	479890,04
29554	Kamperfoeliestraat 30 Borne	Gebouwen	17,40	25,40	247461,78	479896,48
29555	Kamperfoeliestraat 26 Borne	Gebouwen	17,46	7,90	247471,31	479872,41
29556	Kamperfoeliestraat 24 Borne	Gebouwen	17,45	7,90	247471,64	479865,96
29557	Kamperfoeliestraat 22 Borne	Gebouwen	17,43	7,80	247463,44	479865,55
29558	Kamperfoeliestraat 20 Borne	Gebouwen	17,43	7,80	247463,77	479859,10
29559	Kamperfoeliestraat 14 Borne	Gebouwen	17,52	7,80	247473,69	479828,69
29560	Kamperfoeliestraat 16 Borne	Gebouwen	17,48	7,70	247473,33	479835,11
29561	Kamperfoeliestraat 18 Borne	Gebouwen	17,45	7,80	247472,96	479841,53
29562	Geen verblijfsobject	Gebouwen	17,51	4,20	247486,78	479834,86
29563	Kamperfoeliestraat 8 Borne	Gebouwen	17,65	5,50	247486,07	479803,02
29564	Kamperfoeliestraat 10 Borne	Gebouwen	17,62	5,60	247485,52	479811,99
29565	Kamperfoeliestraat 6 Borne	Gebouwen	17,64	5,60	247479,13	479802,62
29566	Kamperfoeliestraat 4 Borne	Gebouwen	17,60	5,60	247471,62	479811,12
29567	Kamperfoeliestraat 12 Borne	Gebouwen	17,51	7,70	247465,60	479828,22
29568	Beerninksweg 1b Borne	Gebouwen	17,38	6,40	247438,36	480314,00
29569	Beerninksweg 1a Borne	Gebouwen	17,45	6,40	247457,80	480312,88
29570	Beerninksweg 1 Borne	Gebouwen	17,45	6,20	247449,74	480303,91
29571	Bornerbroeksestraat 40 Borne	Gebouwen	17,42	7,10	247439,23	480285,40
29572	Bornerbroeksestraat 38 Borne	Gebouwen	17,42	7,50	247456,30	480274,86
29573	Bornerbroeksestraat 34 Borne	Gebouwen	17,45	6,40	247474,36	480273,46
29574	Bornerbroeksestraat 43 Borne	Gebouwen	17,34	6,20	247441,89	480250,11
29575	Bornerbroeksestraat 41 Borne	Gebouwen	17,38	6,80	247453,64	480246,91
29576	Bornerbroeksestraat 39 Borne	Gebouwen	17,40	7,30	247462,80	480253,31
29577	Bornerbroeksestraat 37 Borne	Gebouwen	17,41	7,90	247470,65	480236,75
29578	Anemoon 2a Borne	Gebouwen	17,46	7,60	247493,50	480209,28
29579	Europastraat 32 Borne	Gebouwen	14,47	7,40	248347,12	479476,79
29580	Europastraat 40 Borne	Gebouwen	14,26	7,20	248385,99	479478,60
29581	Europastraat 38 Borne	Gebouwen	14,33	7,20	248373,41	479481,01
29582	Saturnusstraat 15 Borne	Gebouwen	14,18	7,70	248462,48	479326,18
29583	Neptunusstraat 4a Borne	Gebouwen	14,35	5,30	248416,77	479313,16
29584	Neptunusstraat 4 Borne	Gebouwen	14,35	5,30	248416,77	479313,16
29585	Neptunusstraat 2b Borne	Gebouwen	14,35	5,30	248417,71	479318,93
29586	Neptunusstraat 2a Borne	Gebouwen	14,29	5,40	248419,58	479330,47
29587	Neptunusstraat 2 Borne	Gebouwen	14,29	5,40	248419,58	479330,47
29588	Neptunusstraat 5 Borne	Gebouwen	14,21	8,00	248445,64	479309,35
29589	Neptunusstraat 4b Borne	Gebouwen	14,32	2,80	248414,81	479299,65
29590	Neptunusstraat 7 Borne	Gebouwen	14,24	7,80	248444,54	479302,41
29591	Neptunusstraat 9 Borne	Gebouwen	14,30	7,80	248441,04	479280,05
29592	Neptunusstraat 11 Borne	Gebouwen	14,31	7,30	248447,96	479278,96
29593	Neptunusstraat 6 Borne	Gebouwen	14,22	7,10	248417,98	479252,82
29594	Neptunusstraat 15 Borne	Gebouwen	14,23	7,40	248435,64	479246,21
29595	Neptunusstraat 13 Borne	Gebouwen	14,26	6,80	248444,18	479248,47
29596	Neptunusstraat 10 Borne	Gebouwen	14,33	6,90	248416,08	479241,18

Model: 221130 Plansituatie 2037 - akoestisch onderzoek
Groep: (hoofdgroep)
Lijst van Gebouwen, voor rekenmethode Wegverkeerslawaai - RMG-2012, wegverkeer

Naam	Omschr.	Groep	Maaiveld	Rel.H	X-1	Y-1
29597	Neptunusstraat 8 Borne	Gebouwen	14,27	6,80	248417,03	479247,00
29598	Neptunusstraat 17 Borne	Gebouwen	14,20	7,50	248440,63	479225,38
29599	Marsstraat 23 Borne	Gebouwen	14,27	7,20	248379,08	479228,08
29600	Marsstraat 21 Borne	Gebouwen	14,17	7,20	248373,77	479245,81
29601	Neptunusstraat 16 Borne	Gebouwen	14,37	7,00	248413,22	479223,73
29602	Neptunusstraat 14 Borne	Gebouwen	14,36	6,70	248414,17	479229,55
29603	Neptunusstraat 12 Borne	Gebouwen	14,34	7,00	248415,12	479235,36
29604	Marsstraat 25 Borne	Gebouwen	14,21	7,10	248371,07	479229,45
29605	Neptunusstraat 20 Borne	Gebouwen	14,32	7,10	248410,56	479207,32
29606	Neptunusstraat 18 Borne	Gebouwen	14,37	7,00	248405,70	479224,96
29607	Neptunusstraat 19 Borne	Gebouwen	14,14	7,60	248432,50	479226,69
29608	Marsstraat 29 Borne	Gebouwen	14,26	7,20	248368,97	479217,16
29609	Marsstraat 27 Borne	Gebouwen	14,26	7,20	248368,97	479217,16
29610	Neptunusstraat 21 Borne	Gebouwen	14,21	7,40	248437,90	479208,49
29611	Neptunusstraat 22 Borne	Gebouwen	14,43	7,10	248402,24	479208,72
29612	Siriusstraat 16 Borne	Gebouwen	14,19	6,40	248366,60	479185,76
29613	Siriusstraat 14 Borne	Gebouwen	14,17	6,30	248370,57	479192,30
29614	Siriusstraat 24 Borne	Gebouwen	14,38	7,90	248432,36	479178,58
29615	Siriusstraat 20 Borne	Gebouwen	14,19	8,10	248394,96	479175,29
29616	Siriusstraat 18 Borne	Gebouwen	14,41	7,50	248371,54	479165,49
29617	Siriusstraat 22 Borne	Gebouwen	14,29	7,40	248397,78	479166,51
29618	Siriusstraat 28 Borne	Gebouwen	14,38	7,90	248441,94	479163,67
29619	Siriusstraat 26 Borne	Gebouwen	14,37	7,80	248432,17	479165,05
29620	Jupiterstraat 3 Borne	Gebouwen	14,39	8,00	248336,72	479456,47
29621	Jupiterstraat 1 Borne	Gebouwen	14,42	7,50	248345,89	479461,82
29622	Taurusstraat 18 Borne	Gebouwen	14,22	6,90	248377,71	479448,58
29623	Taurusstraat 16 Borne	Gebouwen	14,17	6,90	248385,44	479447,16
29624	Taurusstraat 14 Borne	Gebouwen	14,14	6,90	248392,06	479445,95
29625	Jupiterstraat 7 Borne	Gebouwen	14,26	7,00	248339,22	479428,37
29626	Jupiterstraat 5 Borne	Gebouwen	14,28	7,10	248340,12	479434,34
29627	Meteoorstraat 2 Borne	Gebouwen	14,21	6,90	248366,24	479431,74
29628	Jupiterstraat 11 Borne	Gebouwen	14,22	6,90	248337,41	479416,45
29629	Jupiterstraat 9 Borne	Gebouwen	14,24	6,90	248338,31	479422,41
29630	Meteoorstraat 4 Borne	Gebouwen	14,21	7,10	248365,86	479429,24
29631	Meteoorstraat 10 Borne	Gebouwen	14,19	7,30	248363,15	479411,38
29632	Meteoorstraat 8 Borne	Gebouwen	14,18	7,20	248370,16	479410,32
29633	Meteoorstraat 6 Borne	Gebouwen	14,18	7,20	248371,07	479416,29
29634	Jupiterstraat 15 Borne	Gebouwen	14,24	7,00	248335,60	479404,52
29635	Jupiterstraat 13 Borne	Gebouwen	14,22	6,90	248336,51	479410,48
29636	Meteoorstraat 12 Borne	Gebouwen	14,19	7,20	248362,25	479405,41
29637	Jupiterstraat 17 Borne	Gebouwen	14,27	7,00	248334,70	479398,56
29638	Meteoorstraat 16 Borne	Gebouwen	14,24	7,30	248360,43	479393,47
29639	Meteoorstraat 14 Borne	Gebouwen	14,23	7,30	248367,44	479392,40
29640	Jupiterstraat 19 Borne	Gebouwen	14,26	7,00	248327,63	479399,63
29641	Saturnusstraat 32 Borne	Gebouwen	14,28	7,30	248330,51	479379,02
29642	Saturnusstraat 30 Borne	Gebouwen	14,35	21,70	248342,33	479376,87
29643	Saturnusstraat 28 Borne	Gebouwen	14,37	7,20	248346,98	479368,83
29644	Saturnusstraat 26 Borne	Gebouwen	14,37	7,40	248352,89	479367,76
29645	Saturnusstraat 24 Borne	Gebouwen	14,37	7,40	248352,89	479367,76
29646	Saturnusstraat 22 Borne	Gebouwen	14,33	7,30	248360,06	479373,65
29647	Saturnusstraat 31 Borne	Gebouwen	14,18	7,10	248340,80	479336,96
29648	Saturnusstraat 29 Borne	Gebouwen	14,19	7,10	248346,72	479335,92
29649	Saturnusstraat 27 Borne	Gebouwen	14,19	7,10	248352,65	479334,88
29650	Saturnusstraat 25 Borne	Gebouwen	14,19	7,20	248358,08	479333,92
29651	Saturnusstraat 23 Borne	Gebouwen	14,20	7,20	248364,50	479332,80
29652	Saturnusstraat 21 Borne	Gebouwen	14,20	7,10	248365,84	479340,41
29653	Marsstraat 5 Borne	Gebouwen	14,30	5,40	248395,36	479322,48
29654	Marsstraat 3 Borne	Gebouwen	14,26	5,40	248396,28	479328,26
29655	Marsstraat 1 Borne	Gebouwen	14,20	5,40	248387,60	479335,56
29656	Marsstraat 9 Borne	Gebouwen	14,30	5,40	248384,86	479318,22
29657	Marsstraat 7 Borne	Gebouwen	14,34	5,40	248394,44	479316,70
29658	Jupiterstraat 21 Borne	Gebouwen	14,24	9,10	248320,12	479319,02
29659	Marsstraat 2 Borne	Gebouwen	14,27	6,90	248367,16	479311,73
29660	Jupiterstraat 25 Borne	Gebouwen	14,28	8,90	248327,52	479305,64
29661	Jupiterstraat 23 Borne	Gebouwen	14,24	8,90	248329,47	479317,48
29662	Marsstraat 6 Borne	Gebouwen	14,29	7,10	248358,66	479307,01
29663	Marsstraat 4 Borne	Gebouwen	14,27	6,90	248359,28	479311,01
29664	Jupiterstraat 29 Borne	Gebouwen	14,29	23,40	248325,57	479293,80
29665	Jupiterstraat 27 Borne	Gebouwen	14,27	23,40	248318,17	479307,18
29666	Marsstraat 8 Borne	Gebouwen	14,31	6,90	248365,33	479299,93
29667	Jupiterstraat 31 Borne	Gebouwen	14,30	8,80	248316,22	479295,34
29668	Marsstraat 12 Borne	Gebouwen	14,32	7,10	248361,66	479277,32
29669	Marsstraat 10 Borne	Gebouwen	14,29	7,10	248355,43	479290,91
29670	Jupiterstraat 35 Borne	Gebouwen	14,36	8,90	248314,27	479283,50
29671	Jupiterstraat 33 Borne	Gebouwen	14,32	8,90	248324,60	479287,88
29672	Marsstraat 14 Borne	Gebouwen	14,32	7,20	248353,46	479278,64
29673	Marsstraat 18 Borne	Gebouwen	14,33	7,20	248351,50	479266,51

Model: 221130 Plansituatie 2037 - akoestisch onderzoek
Groep: (hoofdgroep)
Lijst van Gebouwen, voor rekenmethode Wegverkeerslawaai - RMG-2012, wegverkeer

Naam	Omschr.	Groep	Maaiveld	Rel.H	X-1	Y-1
29674	Marsstraat 16 Borne	Gebouwen	14,32	7,20	248352,48	479272,58
29675	Jupiterstraat 37 Borne	Gebouwen	14,42	8,80	248310,78	479262,04
29676	Jupiterstraat 41 Borne	Gebouwen	14,39	23,30	248319,25	479254,68
29677	Jupiterstraat 39 Borne	Gebouwen	14,39	8,70	248320,15	479260,62
29678	Marsstraat 22 Borne	Gebouwen	14,31	6,90	248356,78	479247,01
29679	Marsstraat 20 Borne	Gebouwen	14,33	7,20	248350,53	479260,45
29680	Jupiterstraat 43 Borne	Gebouwen	14,40	8,90	248318,35	479248,75
29681	Marsstraat 19 Borne	Gebouwen	14,17	7,10	248373,77	479245,81
29682	Marsstraat 17 Borne	Gebouwen	14,16	7,10	248375,77	479257,94
29683	Marsstraat 15 Borne	Gebouwen	14,16	7,20	248384,41	479260,25
29684	Marsstraat 26 Borne	Gebouwen	14,23	7,20	248353,98	479230,24
29685	Marsstraat 24 Borne	Gebouwen	14,31	7,20	248348,58	479248,33
29686	Jupiterstraat 45 Borne	Gebouwen	14,43	8,90	248307,17	479238,32
29687	Jupiterstraat 47 Borne	Gebouwen	14,39	23,40	248316,54	479236,89
29688	Saturnusstraat 50 Borne	Gebouwen	14,49	9,10	248248,24	479397,31
29689	Saturnusstraat 48 Borne	Gebouwen	14,50	8,90	248246,49	479387,99
29690	Saturnusstraat 46 Borne	Gebouwen	14,48	23,60	248252,38	479386,88
29691	Saturnusstraat 44 Borne	Gebouwen	14,44	23,60	248264,18	479384,67
29692	Mercuriusplein 11 Borne	Gebouwen	14,73	23,80	248229,82	479472,52
29693	Mercuriusplein 10 Borne	Gebouwen	14,72	23,80	248235,78	479471,62
29694	Mercuriusplein 9 Borne	Gebouwen	14,71	23,90	248241,61	479470,23
29695	Europastraat 28 Borne	Gebouwen	14,65	5,40	248269,06	479474,32
29696	Europastraat 30 Borne	Gebouwen	14,63	3,20	248277,98	479472,24
29697	Mercuriusplein 8 Borne	Gebouwen	14,58	8,60	248260,99	479456,36
29698	Mercuriusplein 7 Borne	Gebouwen	14,58	9,00	248260,68	479451,38
29699	Jupiterstraat 8 Borne	Gebouwen	14,41	8,50	248298,09	479444,36
29700	Jupiterstraat 6 Borne	Gebouwen	14,45	8,80	248288,71	479445,72
29701	Jupiterstraat 12 Borne	Gebouwen	14,45	8,80	248296,87	479432,41
29702	Jupiterstraat 10 Borne	Gebouwen	14,45	8,70	248296,37	479432,48
29703	Mercuriusplein 4 Borne	Gebouwen	14,57	23,70	248257,80	479433,61
29704	Mercuriusplein 5 Borne	Gebouwen	14,60	23,70	248248,44	479435,13
29705	Mercuriusplein 6 Borne	Gebouwen	14,58	23,70	248259,72	479445,46
29706	Mercuriusplein 3 Borne	Gebouwen	14,52	23,70	248255,88	479421,77
29707	Mercuriusplein 2 Borne	Gebouwen	14,50	23,70	248254,92	479415,85
29708	Jupiterstraat 16 Borne	Gebouwen	14,43	9,00	248285,27	479421,97
29709	Jupiterstraat 14 Borne	Gebouwen	14,46	8,90	248286,13	479427,91
29710	Jupiterstraat 18 Borne	Gebouwen	14,37	9,10	248293,79	479414,67
29711	Mercuriusplein 1 Borne	Gebouwen	14,54	23,80	248245,56	479417,36
29712	Mercuriusplein 12 Borne	Gebouwen	14,72	9,00	248223,82	479474,02
29713	Mercuriusplein 13 Borne	Gebouwen	14,75	23,80	248226,30	479483,62
29714	Jupiterstraat 20 Borne	Gebouwen	14,40	23,70	248283,55	479410,09
29715	Mercuriusplein 15 Borne	Gebouwen	14,72	9,00	248214,62	479486,40
29716	Mercuriusplein 14 Borne	Gebouwen	14,73	23,90	248220,46	479485,01
29717	Saturnusstraat 42 Borne	Gebouwen	14,44	23,60	248265,93	479393,99
29718	Saturnusstraat 40 Borne	Gebouwen	14,40	8,90	248275,97	479382,46
29719	Saturnusstraat 38 Borne	Gebouwen	14,40	9,00	248277,72	479391,78
29720	Saturnusstraat 36 Borne	Gebouwen	14,39	23,70	248283,62	479390,67
29721	Saturnusstraat 34 Borne	Gebouwen	14,28	7,30	248330,51	479379,02
29722	van Galenstraat 2 Borne	Gebouwen	14,69	5,80	248458,83	478969,22
29723	van Galenstraat 4 Borne	Gebouwen	14,56	5,70	248471,97	478948,87
29724	Orionstraat 2 Borne	Gebouwen	14,28	6,70	248284,50	479303,36
29725	Orionstraat 8 Borne	Gebouwen	14,30	6,50	248271,30	479298,87
29726	Orionstraat 6 Borne	Gebouwen	14,30	6,30	248271,30	479298,87
29727	Orionstraat 4 Borne	Gebouwen	14,31	6,30	248279,02	479307,08
29728	Orionstraat 10 Borne	Gebouwen	14,37	6,40	248255,10	479313,95
29729	Orionstraat 14 Borne	Gebouwen	14,34	6,40	248243,40	479316,10
29730	Orionstraat 12 Borne	Gebouwen	14,35	6,30	248253,38	479321,21
29731	Orionstraat 16 Borne	Gebouwen	14,31	6,20	248239,44	479323,78
29732	Orionstraat 18 Borne	Gebouwen	14,32	6,40	248227,52	479339,74
29733	Marsstraat 28 Borne	Gebouwen	14,22	7,30	248352,97	479224,21
29734	Marsstraat 32 Borne	Gebouwen	14,21	7,20	248343,83	479219,55
29735	Marsstraat 30 Borne	Gebouwen	14,21	7,30	248343,83	479219,55
29736	Siriusstraat 8 Borne	Gebouwen	14,22	7,40	248344,50	479195,14
29737	Siriusstraat 10 Borne	Gebouwen	14,32	6,40	248340,25	479175,51
29738	Siriusstraat 12 Borne	Gebouwen	14,36	6,10	248335,12	479170,42
29739	Mercuriusplein 16b Borne	Gebouwen	14,94	2,80	248182,10	479496,40
29740	Oude Deldensestraat 39 Borne	Gebouwen	15,31	7,60	248144,56	479486,93
29741	Oude Deldensestraat 45 Borne	Gebouwen	15,36	7,80	248138,66	479476,65
29742	Oude Deldensestraat 43 Borne	Gebouwen	15,20	7,30	248150,40	479469,95
29743	Oude Deldensestraat 41 Borne	Gebouwen	15,18	7,90	248156,32	479480,36
29744	Oude Deldensestraat 80 Borne	Gebouwen	15,65	4,80	248104,38	479506,10
29745	Oude Deldensestraat 47 Borne	Gebouwen	15,43	6,90	248132,54	479463,95
29746	Oude Deldensestraat 49 Borne	Gebouwen	15,30	7,00	248139,70	479459,89
29747	Enk 95 Borne	Gebouwen	15,96	8,10	248052,55	479454,74
29748	Enk 97 Borne	Gebouwen	16,03	8,10	248060,93	479448,02
29749	Enk 93 Borne	Gebouwen	15,95	8,00	248049,79	479451,30
29750	Siriusstraat 2 Borne	Gebouwen	14,26	7,70	248315,50	479198,83

Model: 221130 Plansituatie 2037 - akoestisch onderzoek
Groep: (hoofdgroep)
Lijst van Gebouwen, voor rekenmethode Wegverkeerslawaai - RMG-2012, wegverkeer

Naam	Omschr.	Groep	Maaiveld	Rel.H	X-1	Y-1
29751	Siriusstraat 4 Borne	Gebouwen	14,33	7,40	248317,85	479184,68
29752	Siriusstraat 6 Borne	Gebouwen	14,42	6,60	248314,61	479171,91
29753	Jupiterstraat 51 Borne	Gebouwen	14,32	9,20	248314,74	479225,02
29754	Jupiterstraat 49 Borne	Gebouwen	14,32	23,50	248314,74	479225,02
29755	Woolderweg 131 Borne	Gebouwen	14,50	7,40	248478,37	479030,72
29756	Warande 61 Borne	Gebouwen	15,93	6,80	248190,62	479215,60
29757	Warande 59 Borne	Gebouwen	15,89	6,90	248190,68	479221,85
29758	Warande 65 Borne	Gebouwen	15,90	6,80	248178,92	479203,08
29759	Warande 63 Borne	Gebouwen	15,87	6,80	248184,79	479218,00
29760	Warande 67 Borne	Gebouwen	15,81	7,60	248172,82	479195,06
29761	Warande 79 Borne	Gebouwen	15,75	7,40	248161,16	479168,71
29762	Warande 77 Borne	Gebouwen	15,68	8,10	248148,64	479175,76
29763	Warande 28 Borne	Gebouwen	15,70	7,00	248144,09	479216,72
29764	Akker 27 Borne	Gebouwen	15,79	7,50	248132,22	479195,74
29765	Akker 25 Borne	Gebouwen	15,80	7,40	248131,41	479186,08
29766	Warande 69 Borne	Gebouwen	15,78	7,30	248165,37	479195,06
29767	Warande 30 Borne	Gebouwen	15,68	7,30	248137,00	479217,69
29768	Akker 23 Borne	Gebouwen	15,72	7,00	248115,05	479180,58
29769	Woolderweg 133 Borne	Gebouwen	14,53	8,10	248466,43	479023,47
29770	Woolderweg 108 Borne	Gebouwen	14,68	6,80	248391,17	479131,19
29771	Geen verblijfsobject	Gebouwen	14,52	4,70	248302,68	479068,28
29772	Burenweg 7 Borne	Gebouwen	14,55	7,00	248310,92	479042,33
29773	Burenweg 5a Borne	Gebouwen	14,26	7,50	248260,37	479044,74
29774	Burenweg 14 Borne	Gebouwen	15,00	7,00	248195,84	479006,53
29775	Burenweg 5 Borne	Gebouwen	13,51	5,70	248232,26	479055,48
29776	Burenweg 8 Borne	Gebouwen	15,05	6,40	248180,28	478993,12
29777	Burenweg 10 Borne	Gebouwen	15,01	6,30	248181,96	478999,18
29778	Burenweg 12 Borne	Gebouwen	14,95	3,50	248199,81	479020,98
29779	Akker 84 Borne	Gebouwen	15,82	7,70	248129,50	479149,97
29780	Burenweg 4 Borne	Gebouwen	15,23	7,20	248152,99	479026,05
29781	Burenweg 2 Borne	Gebouwen	15,38	6,50	248130,85	479030,03
29782	Akker 56 Borne	Gebouwen	15,79	5,70	248091,83	479122,39
29783	Akker 60 Borne	Gebouwen	15,79	6,20	248101,89	479140,50
29784	Akker 52 Borne	Gebouwen	15,81	7,70	248088,58	479100,74
29785	Akker 54 Borne	Gebouwen	15,80	5,80	248090,61	479113,75
29786	Tichelkampweg 69 Borne	Gebouwen	15,59	6,60	248080,80	479039,08
29787	Tichelkampweg 67 Borne	Gebouwen	15,51	6,00	248111,78	479041,44
29788	Akker 46 Borne	Gebouwen	15,85	6,50	248058,32	479129,11
29789	Akker 58 Borne	Gebouwen	15,79	6,40	248092,40	479126,47
29790	Warande 23 Borne	Gebouwen	15,86	7,10	248113,99	479347,68
29791	Warande 25 Borne	Gebouwen	16,31	6,00	248126,27	479351,10
29792	Meent 14 Borne	Gebouwen	15,68	23,70	248072,63	479350,85
29793	Meent 16 Borne	Gebouwen	15,71	7,80	248079,96	479346,55
29794	Meent 18 Borne	Gebouwen	15,63	7,90	248081,74	479366,44
29795	Meent 20 Borne	Gebouwen	15,66	7,90	248089,19	479362,11
29796	Meent 28 Borne	Gebouwen	16,41	7,80	248097,60	479394,48
29797	Meent 26 Borne	Gebouwen	16,63	7,90	248090,14	479398,96
29798	Plutostraat 19 Borne	Gebouwen	14,34	7,80	248442,95	479364,53
29799	Saturnusstraat 35 Borne	Gebouwen	14,17	6,40	248328,94	479339,04
29800	Saturnusstraat 33 Borne	Gebouwen	14,18	7,10	248334,87	479338,00
29801	Saturnusstraat 39 Borne	Gebouwen	14,33	6,80	248291,74	479346,59
29802	Saturnusstraat 37 Borne	Gebouwen	14,26	6,50	248292,86	479353,26
29803	Saturnusstraat 43 Borne	Gebouwen	14,34	6,20	248278,81	479342,93
29804	Saturnusstraat 41 Borne	Gebouwen	14,34	6,50	248280,77	479342,59
29805	Saturnusstraat 47 Borne	Gebouwen	14,24	6,20	248264,86	479358,41
29806	Saturnusstraat 45 Borne	Gebouwen	14,27	6,40	248266,70	479351,34
29807	Saturnusstraat 49 Borne	Gebouwen	14,22	6,70	248251,79	479354,16
29808	Saturnusstraat 51 Borne	Gebouwen	14,22	6,30	248253,00	479360,64
29809	Saturnusstraat 53 Borne	Gebouwen	14,27	6,00	248247,27	479361,73
29810	Orionstraat 20 Borne	Gebouwen	14,36	6,50	248221,42	479340,83
29811	Orionstraat 24 Borne	Gebouwen	14,37	6,20	248217,26	479351,52
29812	Orionstraat 22 Borne	Gebouwen	14,36	21,00	248214,46	479335,52
29813	Coendersstraat 21 Borne	Gebouwen	14,61	7,70	248553,80	478809,84
29814	Coendersstraat 19 Borne	Gebouwen	14,65	7,90	248558,48	478802,52
29815	Enk 107 Borne	Gebouwen	15,74	7,90	248055,36	479413,09
29816	Enk 105 Borne	Gebouwen	15,73	8,30	248051,96	479414,00
29817	Enk 103 Borne	Gebouwen	15,73	8,20	248040,63	479405,89
29818	Enk 101 Borne	Gebouwen	15,74	8,20	248043,38	479416,29
29819	Enk 99 Borne	Gebouwen	15,75	8,10	248039,11	479417,43
29820	Enk 40 Borne	Gebouwen	16,16	8,30	247992,35	479408,95
29821	Enk 38 Borne	Gebouwen	16,05	8,30	248002,55	479406,24
29822	Meent 22 Borne	Gebouwen	15,64	7,90	248092,36	479367,56
29823	Meent 24 Borne	Gebouwen	16,22	7,80	248095,54	479373,02
29824	Warande 39 Borne	Gebouwen	15,61	6,90	248150,45	479295,29
29825	Warande 41 Borne	Gebouwen	15,61	7,00	248152,26	479289,14
29826	Warande 37 Borne	Gebouwen	15,63	6,80	248146,62	479299,56
29827	Warande 35 Borne	Gebouwen	15,67	6,80	248139,99	479297,07

Model: 221130 Plansituatie 2037 - akoestisch onderzoek
Groep: (hoofdgroep)
Lijst van Gebouwen, voor rekenmethode Wegverkeerslawaai - RMG-2012, wegverkeer

Naam	Omschr.	Groep	Maaiveld	Rel.H	X-1	Y-1
29828	Warande 33 Borne	Gebouwen	15,65	6,90	248139,76	479310,09
29829	Warande 24 Borne	Gebouwen	15,68	7,50	248163,00	479239,83
29830	Warande 26 Borne	Gebouwen	15,66	7,60	248151,27	479235,10
29831	Warande 29 Borne	Gebouwen	15,67	7,30	248130,38	479317,73
29832	Warande 31 Borne	Gebouwen	15,67	7,20	248130,38	479317,73
29833	Warande 20 Borne	Gebouwen	15,66	7,60	248124,79	479275,44
29834	Warande 22 Borne	Gebouwen	15,62	7,70	248133,73	479272,53
29835	Warande 27 Borne	Gebouwen	15,73	6,80	248119,47	479317,44
29836	Warande 19 Borne	Gebouwen	15,87	6,70	248113,75	479328,16
29837	Warande 21 Borne	Gebouwen	16,11	7,10	248120,67	479335,73
29838	Warande 16 Borne	Gebouwen	15,63	6,50	248120,81	479248,39
29839	Warande 18 Borne	Gebouwen	15,58	5,90	248124,63	479259,14
29840	Warande 14 Borne	Gebouwen	15,63	6,00	248120,68	479247,96
29841	Warande 17 Borne	Gebouwen	15,78	7,40	248100,89	479308,53
29842	Warande 11 Borne	Gebouwen	15,77	7,90	248099,50	479289,51
29843	Warande 9 Borne	Gebouwen	15,72	7,60	248098,42	479283,24
29844	Warande 13 Borne	Gebouwen	15,72	7,90	248098,71	479296,27
29845	Warande 15 Borne	Gebouwen	15,72	7,70	248090,14	479304,25
29846	Warande 5 Borne	Gebouwen	15,67	7,50	248089,13	479278,39
29847	Warande 7 Borne	Gebouwen	15,67	7,40	248099,23	479276,53
29848	Meent 10 Borne	Gebouwen	15,69	7,90	248066,21	479339,91
29849	Meent 12 Borne	Gebouwen	15,69	7,80	248073,53	479335,61
29850	Meent 2 Borne	Gebouwen	15,75	7,80	248048,54	479314,82
29851	Meent 4 Borne	Gebouwen	15,76	7,80	248058,16	479309,20
29852	Meent 6 Borne	Gebouwen	15,73	7,80	248061,35	479314,66
29853	Meent 8 Borne	Gebouwen	15,71	7,70	248058,49	479326,71
29854	Warande 12 Borne	Gebouwen	15,60	6,70	248102,25	479235,92
29855	Warande 10 Borne	Gebouwen	15,64	6,50	248105,34	479214,07
29856	Akker 82 Borne	Gebouwen	15,81	7,70	248123,04	479150,93
29857	Akker 62 Borne	Gebouwen	15,77	7,20	248100,33	479153,35
29858	Akker 19 Borne	Gebouwen	15,72	6,60	248095,77	479189,29
29859	Akker 21 Borne	Gebouwen	15,78	6,60	248115,20	479190,27
29860	Akker 17 Borne	Gebouwen	15,72	6,60	248095,77	479189,29
29861	Akker 9 Borne	Gebouwen	15,72	6,10	248056,08	479207,69
29862	Akker 13 Borne	Gebouwen	15,90	7,10	248066,05	479183,23
29863	Akker 15 Borne	Gebouwen	15,90	7,80	248066,05	479183,23
29864	Akker 44 Borne	Gebouwen	15,80	6,40	248058,21	479143,91
29865	Akker 42 Borne	Gebouwen	15,86	6,20	248074,75	479141,54
29866	Akker 11 Borne	Gebouwen	15,70	6,20	248059,36	479201,28
29867	Warande 6 Borne	Gebouwen	15,67	6,40	248092,06	479208,55
29868	Akker 28 Borne	Gebouwen	15,58	7,60	248042,61	479198,39
29869	Akker 26 Borne	Gebouwen	15,69	7,20	248035,41	479216,01
29870	Akker 24 Borne	Gebouwen	15,74	7,60	248033,53	479227,34
29871	Akker 32 Borne	Gebouwen	15,84	7,50	248023,94	479180,83
29872	Akker 30 Borne	Gebouwen	15,82	7,20	248022,40	479191,28
29873	Akker 38 Borne	Gebouwen	15,89	7,50	248023,55	479139,59
29874	Akker 40 Borne	Gebouwen	15,76	7,70	248030,68	479143,33
29875	Akker 22 Borne	Gebouwen	15,83	7,30	248027,26	479236,41
29876	Akker 36 Borne	Gebouwen	15,99	7,70	248011,07	479172,75
29877	Akker 34 Borne	Gebouwen	15,75	7,70	248032,80	479179,34
29878	Enk 117 Borne	Gebouwen	15,75	7,90	248046,72	479376,82
29879	Enk 115 Borne	Gebouwen	15,77	8,30	248038,31	479378,95
29880	Enk 109 Borne	Gebouwen	15,80	8,20	248029,67	479381,14
29881	Enk 111 Borne	Gebouwen	15,79	8,30	248033,99	479380,04
29882	Enk 113 Borne	Gebouwen	15,75	8,30	248041,64	479392,08
29883	Enk 123 Borne	Gebouwen	15,83	8,30	248020,45	479362,60
29884	Enk 121 Borne	Gebouwen	15,83	8,00	248020,45	479362,60
29885	Enk 119 Borne	Gebouwen	15,82	8,00	248022,79	479371,26
29886	Enk 125 Borne	Gebouwen	15,88	8,20	248018,16	479354,13
29887	Enk 129 Borne	Gebouwen	15,85	8,10	248027,25	479347,13
29888	Enk 127 Borne	Gebouwen	15,91	8,20	248017,02	479349,89
29889	Enk 46 Borne	Gebouwen	16,07	8,30	247999,74	479384,17
29890	Enk 44 Borne	Gebouwen	16,19	8,30	247990,46	479391,14
29891	Enk 42 Borne	Gebouwen	16,17	8,30	247991,57	479395,39
29892	Enk 48 Borne	Gebouwen	16,20	8,30	247989,34	479386,89
29893	Enk 50 Borne	Gebouwen	16,14	8,20	247988,57	479355,53
29894	Enk 52 Borne	Gebouwen	16,16	8,30	247985,04	479359,39
29895	Enk 54 Borne	Gebouwen	16,10	8,40	247987,86	479369,51
29896	Enk 56 Borne	Gebouwen	16,25	8,30	247976,59	479361,72
29897	Enk 58 Borne	Gebouwen	16,30	8,30	247971,60	479360,06
29898	Enk 60 Borne	Gebouwen	16,22	8,30	247975,23	479372,97
29899	Enk 64 Borne	Gebouwen	16,35	2,90	247976,07	479387,86
29900	Enk 70 Borne	Gebouwen	16,31	8,20	247966,81	479342,66
29901	Enk 68 Borne	Gebouwen	16,20	8,30	247977,05	479340,03
29902	Enk 62 Borne	Gebouwen	16,26	8,20	247971,05	479374,11
29903	Enk 66 Borne	Gebouwen	16,24	8,30	247978,14	479344,28
29904	Akker 50 Borne	Gebouwen	15,88	6,90	248053,34	479117,08

Model: 221130 Plansituatie 2037 - akoestisch onderzoek
Groep: (hoofdgroep)
Lijst van Gebouwen, voor rekenmethode Wegverkeerslawaai - RMG-2012, wegverkeer

Naam	Omschr.	Groep	Maaiveld	Rel.H	X-1	Y-1
29905	Akker 48 Borne	Gebouwen	15,87	6,80	248053,74	479120,45
29906	Tichelkampweg 64 Borne	Gebouwen	15,90	6,70	248053,49	479098,91
29907	Tichelkampweg 66 Borne	Gebouwen	15,91	6,90	248027,15	479099,79
29908	Tichelkampweg 75 Borne	Gebouwen	15,74	7,80	248050,11	479053,07
29909	Tichelkampweg 75a Borne	Gebouwen	15,87	6,60	248023,39	479053,27
29910	Enk 59 Borne	Gebouwen	15,95	8,10	247988,66	479494,83
29911	Enk 69 Borne	Gebouwen	15,86	8,20	248002,56	479484,06
29912	Enk 63 Borne	Gebouwen	15,90	8,20	247987,26	479478,82
29913	Enk 61 Borne	Gebouwen	15,96	8,20	247980,25	479484,24
29914	Enk 67 Borne	Gebouwen	15,86	8,20	247994,36	479473,40
29915	Enk 65 Borne	Gebouwen	15,89	8,20	247995,61	479489,44
29916	Enk 83 Borne	Gebouwen	15,99	8,30	248033,59	479463,91
29917	Enk 85 Borne	Gebouwen	16,08	7,80	248039,13	479470,83
29918	Enk 79 Borne	Gebouwen	15,98	8,30	248022,39	479467,28
29919	Enk 81 Borne	Gebouwen	15,96	8,30	248030,87	479460,50
29920	Enk 75 Borne	Gebouwen	15,88	8,00	248022,37	479450,40
29921	Enk 77 Borne	Gebouwen	15,94	8,30	248019,69	479463,91
29922	Enk 24 Borne	Gebouwen	15,94	8,30	247975,90	479450,92
29923	Enk 73 Borne	Gebouwen	15,82	8,30	248001,35	479468,09
29924	Enk 71 Borne	Gebouwen	15,87	8,30	248006,04	479481,36
29925	Enk 26 Borne	Gebouwen	15,97	8,30	247986,96	479447,70
29926	Enk 20 Borne	Gebouwen	16,04	8,20	247981,46	479440,83
29927	Enk 22 Borne	Gebouwen	15,98	8,30	247973,15	479447,49
29928	Enk 16 Borne	Gebouwen	16,12	8,40	247959,35	479434,61
29929	Enk 18 Borne	Gebouwen	16,13	7,80	247970,38	479431,59
29930	Enk 87 Borne	Gebouwen	15,91	7,80	248041,53	479441,00
29931	Enk 89 Borne	Gebouwen	15,91	8,00	248041,53	479441,00
29932	Enk 91 Borne	Gebouwen	15,94	8,10	248047,04	479447,88
29933	Enk 30 Borne	Gebouwen	15,98	8,30	248003,17	479433,36
29934	Enk 28 Borne	Gebouwen	15,91	8,30	248013,22	479430,69
29935	Enk 14 Borne	Gebouwen	16,16	8,30	247956,64	479431,15
29936	Enk 34 Borne	Gebouwen	16,03	8,10	248000,93	479424,92
29937	Enk 32 Borne	Gebouwen	16,03	8,30	248000,93	479424,92
29938	Tichelkampweg 73 Borne	Gebouwen	15,67	7,00	248075,07	479054,08
29939	Tichelkampweg 70 Borne	Gebouwen	16,25	6,70	247990,81	479107,62
29940	Tichelkampweg 68 Borne	Gebouwen	16,08	7,00	248008,49	479110,36
29941	Tichelkampweg 77 Borne	Gebouwen	16,63	5,80	247965,30	479061,13
29942	Geen verblijfsobject	Gebouwen	16,00	5,30	248007,48	479043,50
29943	Tichelkampweg 75b Borne	Gebouwen	16,00	6,70	248007,32	479051,45
29945	29944_Tichelkampweg Borne	Gebouwen	16,44	6,10	247971,61	479113,72
29946	Beemd 25 Borne	Gebouwen	16,57	7,70	247946,27	479139,31
29947	Beemd 3 Borne	Gebouwen	16,15	6,50	247987,12	479223,52
29948	Beemd 1 Borne	Gebouwen	16,06	6,20	247998,71	479227,20
29949	Beemd 5 Borne	Gebouwen	16,06	7,80	247994,10	479215,88
29950	Beemd 9 Borne	Gebouwen	16,23	7,70	247980,17	479194,19
29951	Beemd 7 Borne	Gebouwen	16,10	8,00	247990,93	479208,61
29952	Beemd 13 Borne	Gebouwen	16,29	7,30	247978,79	479184,14
29953	Beemd 11 Borne	Gebouwen	16,38	7,00	247967,62	479190,54
29954	Beemd 17 Borne	Gebouwen	16,51	7,40	247961,74	479180,31
29955	Beemd 15 Borne	Gebouwen	16,39	7,00	247973,30	479177,03
29956	Enk 74 Borne	Gebouwen	16,32	8,20	247964,63	479334,16
29957	Enk 72 Borne	Gebouwen	16,31	8,30	247965,72	479338,41
29958	Enk 131 Borne	Gebouwen	15,94	8,70	248008,44	479323,05
29959	Enk 76 Borne	Gebouwen	16,32	8,30	247963,54	479329,91
29960	Enk 133 Borne	Gebouwen	15,98	8,80	248000,57	479327,41
29961	Enk 137 Borne	Gebouwen	16,03	8,80	247995,02	479317,42
29962	Enk 135 Borne	Gebouwen	16,00	8,90	247997,80	479322,42
29963	Enk 78 Borne	Gebouwen	16,17	8,30	247969,07	479316,06
29964	Enk 141 Borne	Gebouwen	16,14	8,90	247985,50	479300,30
29965	Enk 139 Borne	Gebouwen	16,06	8,80	247992,25	479312,43
29966	Enk 147 Borne	Gebouwen	16,18	8,80	247979,96	479290,31
29967	Enk 145 Borne	Gebouwen	16,18	8,80	247979,96	479290,31
29968	Enk 143 Borne	Gebouwen	16,16	8,80	247982,73	479295,30
29969	Dreef 66 Borne	Gebouwen	16,38	8,30	247963,18	479259,79
29970	Dreef 68 Borne	Gebouwen	16,41	8,30	247966,74	479262,32
29971	Dreef 70 Borne	Gebouwen	16,36	8,30	247970,28	479264,83
29972	Dreef 72 Borne	Gebouwen	16,52	8,10	247980,51	479258,27
29973	Akker 18 Borne	Gebouwen	16,05	7,50	248002,94	479240,31
29974	Akker 20 Borne	Gebouwen	16,03	7,40	248005,48	479238,73
29975	Burenweg 70 Hengelo	Gebouwen	15,69	8,10	248095,47	478428,40
29976	Burenweg 6 Borne	Gebouwen	15,33	3,60	248123,62	478947,52
29977	Kleiweg 6 Borne	Gebouwen	18,43	8,90	247932,74	478866,71
29978	Veldovenweg 5 Borne	Gebouwen	17,89	5,90	247603,12	478941,95
29979	Kerkedennen 45 Borne	Gebouwen	17,00	5,50	247361,98	478955,20
29980	Bospoort 5 Borne	Gebouwen	15,41	5,70	247122,14	478913,58
29981	Steenbakkersweg 8 Borne	Gebouwen	17,75	5,30	247865,31	479087,46
29982	Steenbakkersweg 10a Borne	Gebouwen	17,11	0,00	247831,54	478992,92

Model: 221130 Plansituatie 2037 - akoestisch onderzoek
Groep: (hoofdgroep)
Lijst van Gebouwen, voor rekenmethode Wegverkeerslawaai - RMG-2012, wegverkeer

Naam	Omschr.	Groep	Maaiveld	Rel.H	X-1	Y-1
29983	Veldovenweg 1a Borne	Gebouwen	17,39	8,40	247583,02	479124,37
29984	Veldovenweg 14 Borne	Gebouwen	17,99	5,90	247558,42	478983,15
29985	Veldovenweg 12 Borne	Gebouwen	17,94	5,70	247549,62	478982,73
29986	Kerkedennen 41 Borne	Gebouwen	17,11	6,30	247401,10	479034,49
29987	Kerkedennen 39 Borne	Gebouwen	17,01	6,40	247437,32	479092,36
29988	Kerkedennen 18 Borne	Gebouwen	17,10	6,40	247389,56	479088,23
29989	Kerkedennen 16 Borne	Gebouwen	17,30	6,20	247422,37	479131,15
29990	Kerkedennen 37 Borne	Gebouwen	17,11	6,60	247448,06	479112,37
29991	Kerkedennen 26 Borne	Gebouwen	16,94	5,80	247335,73	479098,64
29992	Kerkedennen 28 Borne	Gebouwen	17,07	7,40	247352,97	479120,72
29993	Kerkedennen 22 Borne	Gebouwen	16,84	4,30	247344,51	479025,91
29994	Kerkedennen 20 Borne	Gebouwen	17,08	6,10	247362,00	479064,22
29995	Kerkedennen 47 Borne	Gebouwen	16,94	6,50	247329,70	478979,13
29996	Kerkedennen 43 Borne	Gebouwen	17,16	6,40	247365,05	478987,42
29997	Kerkedennen 24 Borne	Gebouwen	16,88	6,40	247295,90	479046,38
29998	Kerkedennen 49 Borne	Gebouwen	16,84	5,90	247294,29	479012,88
29999	Kerkedennen 51 Borne	Gebouwen	16,65	7,10	247257,71	479044,43
30000	Kerkedennen 53 Borne	Gebouwen	16,82	6,60	247242,87	479098,98
30001	Kerkedennen 55 Borne	Gebouwen	16,85	3,00	247290,24	479102,52
30002	Kerkedennen 57 Borne	Gebouwen	17,07	5,90	247315,21	479122,57
30003	Kerkedennen 69 Borne	Gebouwen	16,72	3,00	247226,25	479134,44
30003	Kerkedennen 69 Borne	Gebouwen	16,68	5,50	247222,08	479132,13
30003	Kerkedennen 69 Borne	Gebouwen	16,59	3,00	247222,28	479142,06
30004	Kerkedennen 71 Borne	Gebouwen	16,61	5,80	247202,66	479124,86
30004	Kerkedennen 71 Borne	Gebouwen	16,61	3,00	247198,68	479122,72
30005	Kerkedennen 73 Borne	Gebouwen	16,71	5,70	247197,14	479111,89
30005	Kerkedennen 73 Borne	Gebouwen	16,83	3,00	247202,75	479115,34
30006	Kerkedennen 75 Borne	Gebouwen	16,30	3,00	247157,85	479101,59
30006	Kerkedennen 75 Borne	Gebouwen	16,33	3,00	247160,37	479102,64
30006	Kerkedennen 75 Borne	Gebouwen	16,49	5,40	247170,65	479103,31
30007	Kerkedennen 77 Borne	Gebouwen	16,27	3,00	247158,45	479106,34
30007	Kerkedennen 77 Borne	Gebouwen	16,27	5,70	247158,45	479106,34
30007	Kerkedennen 77 Borne	Gebouwen	16,21	3,00	247155,77	479117,44
30007	Kerkedennen 77 Borne	Gebouwen	16,43	3,00	247168,69	479107,05
30008	Kerkedennen 79 Borne	Gebouwen	16,13	5,90	247145,30	479132,85
30008	Kerkedennen 79 Borne	Gebouwen	16,01	3,00	247138,20	479127,82
30009	Kerkedennen 81 Borne	Gebouwen	16,12	3,00	247128,51	479135,58
30009	Kerkedennen 81 Borne	Gebouwen	16,04	5,70	247126,73	479140,80
30009	Kerkedennen 81 Borne	Gebouwen	16,13	3,00	247138,28	479138,47
30010	Twickelerblokweg 145 Borne	Gebouwen	16,20	6,80	247083,61	479003,19
30010	Twickelerblokweg 145 Borne	Gebouwen	16,23	4,00	247077,74	478994,68
30011	Twickelerblokweg 20 Borne	Gebouwen	15,58	6,20	247003,39	478981,36
30011	Twickelerblokweg 20 Borne	Gebouwen	15,76	4,00	246988,10	478980,18
30012	Twickelerblokweg 18 Borne	Gebouwen	15,26	4,20	246976,05	479068,17
30013	Letterveldweg 124 Borne	Gebouwen	17,64	7,80	247436,28	479394,65
30014	Letterveldweg 126 Borne	Gebouwen	17,64	7,60	247436,63	479388,39
30015	Letterveldweg 97 Borne	Gebouwen	18,35	7,90	247486,80	479393,91
30016	Letterveldweg 114 Borne	Gebouwen	17,68	7,90	247426,27	479430,10
30017	Letterveldweg 116 Borne	Gebouwen	17,67	7,60	247426,79	479420,93
30018	Letterveldweg 93 Borne	Gebouwen	18,36	7,90	247485,55	479413,72
30019	Letterveldweg 91 Borne	Gebouwen	18,42	8,00	247490,12	479421,09
30020	Letterveldweg 120 Borne	Gebouwen	17,67	7,60	247427,43	479409,43
30021	Letterveldweg 95 Borne	Gebouwen	18,35	8,10	247485,81	479407,68
30022	Letterveldweg 122 Borne	Gebouwen	17,64	7,60	247435,96	479400,42
30023	Goudenregenstraat 15 Borne	Gebouwen	17,75	7,60	247387,56	479509,50
30024	Goudenregenstraat 1 Borne	Gebouwen	17,74	7,90	247423,52	479511,66
30025	Goudenregenstraat 3 Borne	Gebouwen	17,77	7,60	247417,69	479511,31
30026	Goudenregenstraat 9 Borne	Gebouwen	17,76	7,60	247399,53	479510,22
30027	Goudenregenstraat 11 Borne	Gebouwen	17,76	7,60	247399,53	479510,22
30028	Letterveldweg 128 Borne	Gebouwen	17,66	7,70	247428,77	479385,67
30029	Letterveldweg 99 Borne	Gebouwen	18,32	8,00	247483,99	479387,45
30030	Letterveldweg 101 Borne	Gebouwen	18,32	8,00	247484,35	479380,38
30031	Letterveldweg 132 Borne	Gebouwen	17,71	7,70	247429,48	479373,09
30032	Letterveldweg 130 Borne	Gebouwen	17,66	7,70	247428,98	479381,84
30033	Letterveldweg 105 Borne	Gebouwen	18,30	8,50	247485,48	479361,25
30034	Letterveldweg 103 Borne	Gebouwen	18,46	8,50	247496,25	479361,82
30035	Letterveldweg 107 Borne	Gebouwen	18,49	8,50	247497,33	479343,35
30036	Letterveldweg 109 Borne	Gebouwen	18,32	8,50	247486,56	479342,73
30037	Letterveldweg 136 Borne	Gebouwen	18,26	7,60	247455,70	479345,90
30038	Letterveldweg 134 Borne	Gebouwen	18,00	8,10	247445,46	479357,80
30039	Meidoornhof 14 Borne	Gebouwen	17,76	7,50	247395,35	479392,16
30040	Meidoornhof 16 Borne	Gebouwen	17,77	7,50	247395,01	479398,16
30041	Goudenregenstraat 13 Borne	Gebouwen	17,75	7,90	247387,56	479509,50
30042	Goudenregenstraat 5 Borne	Gebouwen	17,77	7,50	247417,69	479511,31
30043	Goudenregenstraat 7 Borne	Gebouwen	17,78	7,90	247405,74	479510,59
30044	Letterveldweg 98 Borne	Gebouwen	17,71	7,80	247431,46	479478,64
30045	Letterveldweg 96 Borne	Gebouwen	17,73	7,80	247422,84	479490,09

Model: 221130 Plansituatie 2037 - akoestisch onderzoek
Groep: (hoofdgroep)
Lijst van Gebouwen, voor rekenmethode Wegverkeerslawaai - RMG-2012, wegverkeer

Naam	Omschr.	Groep	Maaiveld	Rel.H	X-1	Y-1
30046	Letterveldweg 102 Borne	Gebouwen	17,76	7,90	247423,85	479472,34
30047	Letterveldweg 100 Borne	Gebouwen	17,71	7,70	247431,79	479472,84
30048	Letterveldweg 106 Borne	Gebouwen	17,76	7,80	247424,54	479460,33
30049	Letterveldweg 104 Borne	Gebouwen	17,77	7,80	247424,20	479466,26
30050	Letterveldweg 108 Borne	Gebouwen	17,72	7,70	247425,02	479451,90
30051	Meidoornhof 32 Borne	Gebouwen	17,80	25,50	247392,03	479452,38
30052	Meidoornhof 34 Borne	Gebouwen	17,80	7,70	247392,03	479452,38
30053	Meidoornhof 36 Borne	Gebouwen	17,81	7,70	247399,64	479458,84
30054	Meidoornhof 30 Borne	Gebouwen	17,77	25,60	247392,36	479446,34
30055	Meidoornhof 26 Borne	Gebouwen	17,76	7,50	247393,30	479428,19
30056	Meidoornhof 28 Borne	Gebouwen	17,74	7,60	247401,31	479428,65
30057	Meidoornhof 18 Borne	Gebouwen	17,74	7,50	247402,90	479400,83
30058	Meidoornhof 20 Borne	Gebouwen	17,74	7,60	247402,68	479404,63
30059	Meidoornhof 22 Borne	Gebouwen	17,77	7,50	247393,98	479416,18
30060	Meidoornhof 24 Borne	Gebouwen	17,76	7,50	247393,64	479422,18
30061	Goudenregenstraat 23 Borne	Gebouwen	17,69	7,80	247348,76	479499,17
30062	Goudenregenstraat 21 Borne	Gebouwen	17,71	7,90	247354,82	479499,53
30063	Meidoornhof 75 Borne	Gebouwen	17,66	8,60	247373,01	479377,96
30064	Meidoornhof 10 Borne	Gebouwen	17,76	7,70	247396,03	479380,15
30065	Meidoornhof 12 Borne	Gebouwen	17,76	7,70	247395,69	479386,15
30066	Meidoornhof 6a Borne	Gebouwen	17,84	8,00	247410,86	479351,52
30067	Meidoornhof 8 Borne	Gebouwen	17,76	7,60	247396,38	479374,14
30068	Meidoornhof 6 Borne	Gebouwen	17,76	7,60	247405,39	479336,38
30069	Meidoornhof 29 Borne	Gebouwen	17,66	7,90	247365,48	479328,53
30070	Meidoornhof 27 Borne	Gebouwen	17,66	7,80	247368,09	479328,67
30071	Meidoornhof 25 Borne	Gebouwen	17,63	7,90	247369,00	479313,29
30072	Meidoornhof 23 Borne	Gebouwen	17,64	7,90	247369,36	479307,59
30073	Meidoornhof 19 Borne	Gebouwen	17,59	8,00	247370,43	479289,70
30074	Meidoornhof 21 Borne	Gebouwen	17,63	7,40	247378,26	479292,92
30075	Meidoornhof 15 Borne	Gebouwen	17,57	8,10	247371,40	479274,33
30076	Meidoornhof 17 Borne	Gebouwen	17,60	8,10	247379,36	479274,80
30077	Meidoornhof 2 Borne	Gebouwen	18,13	4,00	247438,05	479286,36
30078	Meidoornhof 13 Borne	Gebouwen	17,50	7,70	247369,24	479256,21
30079	Meidoornhof 11 Borne	Gebouwen	17,50	7,90	247369,24	479256,21
30080	Meidoornhof 71 Borne	Gebouwen	17,66	7,50	247366,58	479385,52
30081	Meidoornhof 73 Borne	Gebouwen	17,66	25,60	247373,01	479377,96
30082	Meidoornhof 65 Borne	Gebouwen	17,61	7,60	247349,04	479376,64
30083	Meidoornhof 67 Borne	Gebouwen	17,63	7,60	247354,60	479384,86
30084	Meidoornhof 63 Borne	Gebouwen	17,63	7,60	247337,06	479375,97
30085	Meidoornhof 69 Borne	Gebouwen	17,60	7,50	247361,02	479377,30
30086	Meidoornhof 33 Borne	Gebouwen	17,65	7,50	247375,08	479346,93
30087	Meidoornhof 35 Borne	Gebouwen	17,72	7,30	247344,32	479354,64
30088	Meidoornhof 37 Borne	Gebouwen	17,72	7,60	247344,82	479346,40
30089	Meidoornhof 31 Borne	Gebouwen	17,65	8,00	247367,38	479340,49
30090	Meidoornhof 131 Borne	Gebouwen	17,48	8,60	247340,39	479255,65
30091	Meidoornhof 129 Borne	Gebouwen	17,54	7,80	247340,05	479261,65
30092	Meidoornhof 127 Borne	Gebouwen	17,55	7,70	247339,72	479267,64
30093	Meidoornhof 125 Borne	Gebouwen	17,56	7,70	247339,38	479273,64
30094	Meidoornhof 123 Borne	Gebouwen	17,57	7,50	247347,10	479274,07
30095	Meidoornhof 121 Borne	Gebouwen	17,47	7,60	247338,71	479285,63
30096	Meidoornhof 119 Borne	Gebouwen	17,50	7,60	247346,30	479288,31
30097	Goudenregenstraat 27 Borne	Gebouwen	17,66	7,60	247336,80	479498,45
30098	Goudenregenstraat 25 Borne	Gebouwen	17,67	7,60	247343,28	479498,84
30099	Goudenregenstraat 19 Borne	Gebouwen	17,71	7,90	247363,77	479508,13
30100	Goudenregenstraat 17 Borne	Gebouwen	17,73	7,50	247370,37	479504,47
30101	Meidoornhof 42 Borne	Gebouwen	17,74	25,40	247366,19	479467,29
30102	Meidoornhof 40 Borne	Gebouwen	17,75	7,60	247369,30	479475,45
30103	Meidoornhof 44 Borne	Gebouwen	17,68	25,40	247354,22	479466,61
30104	Meidoornhof 46 Borne	Gebouwen	17,68	7,50	247354,22	479466,61
30105	Meidoornhof 50 Borne	Gebouwen	17,63	25,40	247342,24	479465,93
30106	Meidoornhof 48 Borne	Gebouwen	17,66	25,40	247347,78	479474,23
30107	Meidoornhof 54 Borne	Gebouwen	17,60	25,40	247324,28	479464,91
30108	Meidoornhof 52 Borne	Gebouwen	17,60	7,60	247336,26	479465,59
30109	Meidoornhof 87 Borne	Gebouwen	17,72	7,70	247352,63	479422,55
30110	Meidoornhof 85 Borne	Gebouwen	17,73	7,60	247358,61	479422,88
30111	Meidoornhof 83 Borne	Gebouwen	17,73	7,60	247364,58	479423,22
30112	Meidoornhof 91 Borne	Gebouwen	17,74	7,70	247334,69	479421,54
30113	Meidoornhof 89 Borne	Gebouwen	17,72	7,70	247340,22	479429,86
30114	Meidoornhof 79 Borne	Gebouwen	17,72	8,60	247370,56	479423,55
30115	Meidoornhof 81 Borne	Gebouwen	17,72	7,70	247370,56	479423,55
30116	Meidoornhof 78 Borne	Gebouwen	17,39	7,50	247274,71	479415,32
30117	Meidoornhof 76 Borne	Gebouwen	17,44	7,50	247282,70	479415,73
30118	Meidoornhof 80 Borne	Gebouwen	17,38	7,50	247275,01	479409,29
30119	Goudenregenstraat 35 Borne	Gebouwen	17,67	8,00	247304,54	479504,74
30120	Goudenregenstraat 33 Borne	Gebouwen	17,65	7,90	247304,96	479496,85
30121	Goudenregenstraat 39 Borne	Gebouwen	17,60	8,10	247282,02	479503,45
30122	Goudenregenstraat 31 Borne	Gebouwen	17,71	7,40	247322,34	479505,66

Model: 221130 Plansituatie 2037 - akoestisch onderzoek
Groep: (hoofdgroep)
Lijst van Gebouwen, voor rekenmethode Wegverkeerslawaai - RMG-2012, wegverkeer

Naam	Omschr.	Groep	Maaiveld	Rel.H	X-1	Y-1
30123	Goudenregenstraat 29 Borne	Gebouwen	17,69	7,90	247325,55	479497,99
30124	Goudenregenstraat 37 Borne	Gebouwen	17,59	7,60	247288,94	479491,86
30125	Meidoornhof 117 Borne	Gebouwen	17,56	7,60	247338,04	479297,62
30126	Meidoornhof 115 Borne	Gebouwen	17,59	7,60	247345,76	479298,05
30127	Meidoornhof 111 Borne	Gebouwen	17,66	7,60	247322,08	479320,74
30128	Meidoornhof 113 Borne	Gebouwen	17,66	7,60	247322,08	479320,74
30129	Meidoornhof 107 Borne	Gebouwen	17,65	8,70	247310,05	479320,18
30130	Meidoornhof 109 Borne	Gebouwen	17,61	7,80	247316,42	479312,67
30131	Meidoornhof 86 Borne	Gebouwen	17,36	7,50	247275,92	479391,20
30132	Meidoornhof 84 Borne	Gebouwen	17,36	7,50	247275,62	479397,23
30133	Meidoornhof 88 Borne	Gebouwen	17,36	7,50	247276,23	479385,17
30134	Meidoornhof 55 Borne	Gebouwen	17,59	7,40	247319,09	479374,98
30135	Meidoornhof 57 Borne	Gebouwen	17,62	7,60	247324,64	479383,20
30136	Meidoornhof 53 Borne	Gebouwen	17,53	7,80	247312,66	479382,54
30137	Meidoornhof 90 Borne	Gebouwen	17,36	7,60	247276,53	479379,14
30138	Meidoornhof 51 Borne	Gebouwen	17,51	8,80	247307,11	479374,32
30139	Meidoornhof 92 Borne	Gebouwen	17,37	7,60	247276,84	479373,11
30140	Meidoornhof 94 Borne	Gebouwen	17,42	7,30	247282,10	479361,13
30141	Meidoornhof 47 Borne	Gebouwen	17,72	7,80	247314,81	479344,56
30142	Meidoornhof 45 Borne	Gebouwen	17,72	7,70	247320,81	479344,93
30143	Meidoornhof 98 Borne	Gebouwen	17,34	7,50	247278,35	479342,86
30144	Meidoornhof 96 Borne	Gebouwen	17,38	7,60	247286,34	479343,26
30145	Meidoornhof 49 Borne	Gebouwen	17,61	8,70	247308,30	479352,43
30146	Meidoornhof 43 Borne	Gebouwen	17,74	7,60	247326,31	479353,54
30147	Meidoornhof 102 Borne	Gebouwen	17,27	7,50	247287,23	479325,19
30148	Meidoornhof 100 Borne	Gebouwen	17,31	7,50	247286,93	479331,21
30149	Wingerdstraat 14 Borne	Gebouwen	17,12	7,60	247247,15	479329,35
30150	Wingerdstraat 16 Borne	Gebouwen	17,16	7,60	247255,04	479329,80
30151	Meidoornhof 104 Borne	Gebouwen	17,27	7,60	247287,53	479319,16
30152	Meidoornhof 58 Borne	Gebouwen	17,60	7,60	247311,85	479472,20
30153	Meidoornhof 56 Borne	Gebouwen	17,60	7,60	247324,28	479464,91
30154	Meidoornhof 62 Borne	Gebouwen	17,56	7,60	247300,02	479466,28
30155	Meidoornhof 60 Borne	Gebouwen	17,58	7,70	247312,30	479464,23
30156	Meidoornhof 68 Borne	Gebouwen	17,49	7,60	247272,87	479451,27
30157	Meidoornhof 66 Borne	Gebouwen	17,53	7,60	247281,02	479451,69
30158	Meidoornhof 70 Borne	Gebouwen	17,47	7,60	247273,18	479445,28
30159	Meidoornhof 97 Borne	Gebouwen	17,69	7,70	247322,29	479428,86
30160	Meidoornhof 74 Borne	Gebouwen	17,44	7,60	247273,79	479433,29
30161	Meidoornhof 72 Borne	Gebouwen	17,45	7,60	247273,48	479439,28
30162	Meidoornhof 103 Borne	Gebouwen	17,55	8,70	247304,80	479419,87
30163	Meidoornhof 101 Borne	Gebouwen	17,55	7,90	247304,80	479419,87
30164	Meidoornhof 99 Borne	Gebouwen	17,61	7,70	247310,33	479428,19
30165	Wingerdstraat 34 Borne	Gebouwen	17,22	7,80	247242,63	479409,22
30166	Wingerdstraat 36 Borne	Gebouwen	17,24	7,70	247242,97	479415,79
30167	Goudenregenstraat 43 Borne	Gebouwen	17,54	8,20	247264,61	479494,47
30168	Goudenregenstraat 41 Borne	Gebouwen	17,56	8,10	247264,12	479502,36
30169	Goudenregenstraat 47 Borne	Gebouwen	17,47	7,90	247246,59	479493,50
30170	Goudenregenstraat 45 Borne	Gebouwen	17,51	8,10	247246,13	479501,36
30171	Wingerdstraat 10 Borne	Gebouwen	17,15	7,60	247256,68	479304,14
30172	Wingerdstraat 12 Borne	Gebouwen	17,09	7,40	247247,52	479323,02
30173	Meidoornhof 110 Borne	Gebouwen	17,28	7,50	247288,42	479301,09
30174	Meidoornhof 108 Borne	Gebouwen	17,28	7,50	247288,12	479307,12
30175	Meidoornhof 106 Borne	Gebouwen	17,27	7,60	247287,83	479313,14
30176	Wingerdstraat 8 Borne	Gebouwen	17,12	7,60	247248,67	479303,68
30177	Wingerdstraat 6 Borne	Gebouwen	17,12	7,60	247249,04	479297,18
30178	Meidoornhof 116 Borne	Gebouwen	17,25	7,70	247281,03	479288,65
30179	Meidoornhof 114 Borne	Gebouwen	17,25	7,60	247280,73	479294,68
30180	Meidoornhof 112 Borne	Gebouwen	17,25	7,60	247280,43	479300,70
30181	Wingerdstraat 2 Borne	Gebouwen	17,05	7,80	247249,78	479284,19
30182	Wingerdstraat 4 Borne	Gebouwen	17,08	7,60	247249,41	479290,69
30183	Seringenstraat 16 Borne	Gebouwen	16,93	7,80	247261,04	479241,42
30184	Seringenstraat 14 Borne	Gebouwen	17,06	8,00	247278,51	479250,54
30185	Seringenstraat 12 Borne	Gebouwen	17,08	7,60	247281,36	479252,98
30186	Seringenstraat 18 Borne	Gebouwen	16,96	7,30	247257,73	479249,32
30187	Wingerdstraat 28 Borne	Gebouwen	17,23	7,80	247251,99	479378,73
30188	Wingerdstraat 30 Borne	Gebouwen	17,20	7,80	247243,38	479396,48
30189	Wingerdstraat 32 Borne	Gebouwen	17,24	7,80	247250,90	479396,93
30190	Wingerdstraat 26 Borne	Gebouwen	17,21	7,80	247244,40	479378,28
30191	Wingerdstraat 22 Borne	Gebouwen	17,27	7,70	247245,16	479365,46
30192	Wingerdstraat 24 Borne	Gebouwen	17,25	7,70	247244,78	479371,87
30193	Wingerdstraat 20 Borne	Gebouwen	17,24	7,60	247254,31	479342,47
30194	Wingerdstraat 18 Borne	Gebouwen	17,21	7,70	247246,42	479342,01
30195	Wingerdstraat 5 Borne	Gebouwen	17,14	6,40	247216,56	479334,97
30196	Clematishof 18 Borne	Gebouwen	17,10	7,70	247181,91	479403,61
30197	Wingerdstraat 50 Borne	Gebouwen	17,34	7,60	247238,99	479473,64
30198	Wingerdstraat 52 Borne	Gebouwen	17,38	7,60	247246,19	479474,32
30199	Wingerdstraat 37 Borne	Gebouwen	17,34	7,60	247208,83	479472,00

Model: 221130 Plansituatie 2037 - akoestisch onderzoek
Groep: (hoofdgroep)
Lijst van Gebouwen, voor rekenmethode Wegverkeerslawaai - RMG-2012, wegverkeer

Naam	Omschr.	Groep	Maaiveld	Rel.H	X-1	Y-1
30200	Wingerdstraat 35 Borne	Gebouwen	17,32	7,70	247209,18	479465,78
30201	Wingerdstraat 33 Borne	Gebouwen	17,30	7,60	247209,52	479459,55
30202	Wingerdstraat 31 Borne	Gebouwen	17,27	7,80	247203,50	479452,81
30203	Wingerdstraat 46 Borne	Gebouwen	17,37	7,20	247247,10	479455,00
30204	Wingerdstraat 48 Borne	Gebouwen	17,36	7,50	247239,33	479467,35
30205	Wingerdstraat 29 Borne	Gebouwen	17,25	7,60	247210,56	479440,91
30206	Wingerdstraat 44 Borne	Gebouwen	17,34	7,50	247248,14	479442,82
30207	Wingerdstraat 25 Borne	Gebouwen	17,27	7,60	247211,31	479428,43
30208	Wingerdstraat 27 Borne	Gebouwen	17,26	7,60	247210,94	479434,67
30209	Wingerdstraat 40 Borne	Gebouwen	17,29	7,50	247241,10	479436,23
30210	Wingerdstraat 42 Borne	Gebouwen	17,33	7,50	247248,49	479436,66
30211	Wingerdstraat 38 Borne	Gebouwen	17,28	7,60	247241,46	479430,07
30212	Clematishof 67 Borne	Gebouwen	17,08	7,70	247147,73	479411,12
30213	Clematishof 65 Borne	Gebouwen	17,08	7,70	247147,73	479411,12
30214	Clematishof 22 Borne	Gebouwen	17,17	7,70	247181,48	479415,15
30215	Wingerdstraat 21 Borne	Gebouwen	17,20	7,70	247204,54	479407,71
30216	Wingerdstraat 23 Borne	Gebouwen	17,27	7,60	247211,31	479428,43
30217	Wingerdstraat 19 Borne	Gebouwen	17,20	7,70	247204,58	479406,92
30218	Clematishof 20 Borne	Gebouwen	17,10	7,70	247175,54	479405,81
30219	Wingerdstraat 17 Borne	Gebouwen	17,16	7,70	247213,34	479394,58
30220	Wingerdstraat 15 Borne	Gebouwen	17,13	7,70	247205,30	479394,14
30221	Wingerdstraat 13 Borne	Gebouwen	17,08	3,00	247198,05	479381,82
30221	Wingerdstraat 13 Borne	Gebouwen	17,10	7,70	247206,26	479378,28
30222	Clematishof 14 Borne	Gebouwen	17,01	7,70	247183,54	479379,21
30223	Clematishof 61 Borne	Gebouwen	16,99	7,70	247143,53	479374,83
30224	Clematishof 63 Borne	Gebouwen	16,97	7,70	247149,77	479375,16
30225	Wingerdstraat 11 Borne	Gebouwen	17,13	7,70	247214,36	479376,36
30226	Wingerdstraat 9 Borne	Gebouwen	17,11	7,70	247214,73	479369,95
30227	Clematishof 16 Borne	Gebouwen	17,06	7,70	247182,51	479397,21
30228	Clematishof 10 Borne	Gebouwen	16,97	7,70	247175,22	479360,63
30228	Clematishof 10 Borne	Gebouwen	16,95	3,00	247178,97	479367,27
30229	Clematishof 12 Borne	Gebouwen	16,96	7,70	247174,17	479378,67
30230	Wingerdstraat 7 Borne	Gebouwen	17,11	7,70	247215,10	479363,54
30231	Clematishof 8 Borne	Gebouwen	16,97	7,70	247184,60	479361,18
30232	Wingerdstraat 5a Borne	Gebouwen	17,12	6,50	247209,94	479334,61
30233	Wingerdstraat 5b Borne	Gebouwen	17,09	6,50	247203,32	479334,24
30234	Wingerdstraat 5c Borne	Gebouwen	17,11	6,50	247202,75	479344,30
30235	Wingerdstraat 5e Borne	Gebouwen	17,07	6,50	247189,51	479343,55
30236	Wingerdstraat 5d Borne	Gebouwen	17,09	6,60	247196,13	479343,92
30237	Clematishof 33 Borne	Gebouwen	16,93	3,00	247148,31	479340,09
30237	Clematishof 33 Borne	Gebouwen	16,91	7,90	247145,70	479333,68
30238	Clematishof 31 Borne	Gebouwen	16,91	3,00	247145,70	479333,68
30238	Clematishof 31 Borne	Gebouwen	16,91	7,90	247145,74	479333,69
30239	Wingerdstraat 5f Borne	Gebouwen	17,05	6,40	247182,89	479343,17
30240	Goudenregenstraat 53 Borne	Gebouwen	17,39	8,00	247180,86	479497,70
30240	Goudenregenstraat 53 Borne	Gebouwen	17,37	3,00	247183,84	479489,88
30241	Goudenregenstraat 49 Borne	Gebouwen	17,42	7,60	247198,78	479498,75
30242	Goudenregenstraat 55 Borne	Gebouwen	17,37	3,00	247181,31	479489,69
30242	Goudenregenstraat 55 Borne	Gebouwen	17,39	7,90	247180,86	479497,70
30243	Clematishof 24 Borne	Gebouwen	17,18	7,70	247171,12	479432,63
30244	Clematishof 26 Borne	Gebouwen	17,20	7,70	247180,45	479433,16
30245	Clematishof 28 Borne	Gebouwen	17,21	7,70	247174,16	479444,45
30245	Clematishof 28 Borne	Gebouwen	17,21	3,00	247174,22	479444,46
30246	Clematishof 30 Borne	Gebouwen	17,27	3,00	247182,03	479460,77
30246	Clematishof 30 Borne	Gebouwen	17,25	7,70	247179,12	479456,66
30247	Goudenregenstraat 59 Borne	Gebouwen	17,32	8,00	247162,76	479496,66
30247	Goudenregenstraat 59 Borne	Gebouwen	17,30	3,00	247163,22	479488,72
30248	Goudenregenstraat 57 Borne	Gebouwen	17,32	7,90	247162,76	479496,66
30248	Goudenregenstraat 57 Borne	Gebouwen	17,32	3,00	247166,26	479488,88
30249	Goudenregenstraat 61 Borne	Gebouwen	17,29	7,90	247146,54	479485,18
30249	Goudenregenstraat 61 Borne	Gebouwen	17,31	3,00	247146,11	479492,37
30250	Clematishof 36 Borne	Gebouwen	17,22	7,70	247139,11	479454,94
30251	Clematishof 34 Borne	Gebouwen	17,21	7,70	247145,29	479455,30
30252	Goudenregenstraat 63 Borne	Gebouwen	17,31	7,90	247139,75	479495,26
30253	Clematishof 38 Borne	Gebouwen	17,25	7,70	247138,57	479464,25
30254	Clematishof 42 Borne	Gebouwen	17,23	7,70	247120,63	479463,21
30255	Clematishof 40 Borne	Gebouwen	17,23	7,70	247120,63	479463,21
30256	Goudenregenstraat 65 Borne	Gebouwen	17,29	8,10	247121,69	479494,24
30257	Goudenregenstraat 67 Borne	Gebouwen	17,29	8,20	247121,69	479494,24
30258	Clematishof 69 Borne	Gebouwen	17,09	7,70	247141,52	479410,76
30259	Clematishof 75 Borne	Gebouwen	17,11	7,70	247105,19	479418,05
30260	Clematishof 73 Borne	Gebouwen	17,13	7,70	247123,14	479419,07
30261	Clematishof 71 Borne	Gebouwen	17,10	7,70	247123,68	479409,73
30262	Clematishof 79 Borne	Gebouwen	17,13	7,70	247087,71	479407,67
30263	Clematishof 77 Borne	Gebouwen	17,09	7,70	247105,71	479408,71
30264	Clematishof 64 Borne	Gebouwen	16,88	7,70	247053,67	479407,76
30265	Clematishof 60 Borne	Gebouwen	16,98	7,70	247052,63	479425,77

Model: 221130 Plansituatie 2037 - akoestisch onderzoek
Groep: (hoofdgroep)
Lijst van Gebouwen, voor rekenmethode Wegverkeerslawaai - RMG-2012, wegverkeer

Naam	Omschr.	Groep	Maaiveld	Rel.H	X-1	Y-1
30266	Clematishof 62 Borne	Gebouwen	16,93	7,70	247063,04	479408,27
30267	Clematishof 81 Borne	Gebouwen	17,13	7,70	247087,71	479407,67
30268	Geen verblijfsobject	Gebouwen	16,74	2,60	247033,78	479400,62
30269	Twickelerblokweg 111 Borne	Gebouwen	16,83	3,00	247026,34	479420,16
30269	Twickelerblokweg 111 Borne	Gebouwen	16,78	7,80	247018,28	479419,69
30270	Twickelerblokweg 109 Borne	Gebouwen	16,83	7,80	247026,20	479420,15
30270	Twickelerblokweg 109 Borne	Gebouwen	16,84	3,00	247029,29	479420,33
30272	30271_Wingerdstraat Borne	Gebouwen	16,97	4,00	247194,95	479315,50
30273	Clematishof 11 Borne	Gebouwen	16,54	7,90	247151,03	479241,04
30273	Clematishof 11 Borne	Gebouwen	16,54	3,00	247150,93	479241,03
30273	Clematishof 11 Borne	Gebouwen	16,56	3,00	247156,41	479237,97
30274	Clematishof 13 Borne	Gebouwen	16,58	7,90	247158,82	479244,23
30274	Clematishof 13 Borne	Gebouwen	16,55	3,00	247150,86	479243,76
30275	Clematishof 15 Borne	Gebouwen	16,63	7,90	247155,48	479255,78
30275	Clematishof 15 Borne	Gebouwen	16,61	3,00	247150,64	479252,74
30276	Clematishof 17 Borne	Gebouwen	16,67	7,90	247157,74	479262,16
30276	Clematishof 17 Borne	Gebouwen	16,65	3,00	247149,78	479261,65
30277	Clematishof 19 Borne	Gebouwen	16,71	7,90	247152,89	479273,67
30278	Clematishof 21 Borne	Gebouwen	16,73	7,90	247148,32	479285,77
30279	Clematishof 27 Borne	Gebouwen	16,85	3,00	247146,88	479312,79
30279	Clematishof 27 Borne	Gebouwen	16,85	7,90	247146,88	479312,79
30280	Clematishof 29 Borne	Gebouwen	16,87	7,90	247154,59	479316,40
30280	Clematishof 29 Borne	Gebouwen	16,86	3,00	247146,53	479315,89
30281	Clematishof 23 Borne	Gebouwen	16,76	3,00	247143,04	479297,42
30281	Clematishof 23 Borne	Gebouwen	16,77	7,90	247147,91	479297,72
30282	Clematishof 25 Borne	Gebouwen	16,79	7,90	247155,68	479298,19
30282	Clematishof 25 Borne	Gebouwen	16,77	3,00	247147,80	479297,71
30283	Clematishof 99 Borne	Gebouwen	16,60	7,70	247127,51	479257,97
30284	Clematishof 97 Borne	Gebouwen	16,66	7,70	247126,45	479275,98
30285	Clematishof 95 Borne	Gebouwen	16,66	7,70	247126,45	479275,98
30286	Clematishof 85 Borne	Gebouwen	16,84	7,70	247093,16	479309,02
30287	Clematishof 87 Borne	Gebouwen	16,84	7,70	247099,30	479309,37
30288	Clematishof 89 Borne	Gebouwen	16,81	7,70	247105,43	479309,72
30289	Clematishof 91 Borne	Gebouwen	16,80	7,70	247105,96	479300,42
30290	Clematishof 45 Borne	Gebouwen	16,91	7,70	247092,05	479330,37
30291	Clematishof 43 Borne	Gebouwen	16,90	7,70	247091,56	479339,72
30292	Clematishof 41 Borne	Gebouwen	16,82	7,70	247110,08	479331,35
30293	Clematishof 39 Borne	Gebouwen	16,84	7,70	247109,58	479340,71
30294	Seringenstraat 24 Borne	--	16,39	7,80	247077,59	479230,74
30294	Seringenstraat 24 Borne	--	16,46	3,00	247077,16	479238,83
30295	Clematishof 103 Borne	Gebouwen	16,50	7,70	247128,59	479239,96
30296	Clematishof 105 Borne	Gebouwen	16,50	7,70	247128,59	479239,96
30297	Clematishof 101 Borne	Gebouwen	16,60	7,70	247127,51	479257,97
30298	Seringenstraat 9 Borne	Gebouwen	18,80	6,90	247540,37	479211,32
30299	Seringenstraat 13 Borne	Gebouwen	18,73	7,30	247532,01	479223,74
30300	Seringenstraat 17 Borne	Gebouwen	18,55	7,20	247525,77	479234,30
30301	Seringenstraat 15 Borne	Gebouwen	18,73	7,70	247532,01	479223,74
30302	Seringenstraat 19 Borne	Gebouwen	18,20	6,80	247510,34	479204,61
30303	Seringenstraat 11 Borne	Gebouwen	18,70	6,60	247539,73	479201,95
30304	Kerkedennen 9 Borne	Gebouwen	17,98	5,90	247471,69	479192,06
30305	Kerkedennen 7 Borne	Gebouwen	18,05	6,40	247480,81	479188,94
30306	Kerkedennen 14 Borne	Gebouwen	17,53	6,50	247404,59	479154,95
30307	Kerkedennen 17 Borne	Gebouwen	17,53	6,10	247444,19	479166,74
30308	Kerkedennen 15 Borne	Gebouwen	17,60	5,60	247453,99	479158,61
30309	Kerkedennen 30 Borne	Gebouwen	17,15	6,10	247338,38	479144,73
30310	Kerkedennen 32 Borne	Gebouwen	17,43	5,30	247338,91	479165,64
30311	Kerkedennen 34 Borne	Gebouwen	16,77	5,10	247333,31	479195,68
30312	Kerkedennen 36 Borne	Gebouwen	16,69	5,40	247326,86	479198,69
30313	Kerkedennen 38 Borne	Gebouwen	16,92	5,50	247289,24	479198,60
30314	Kerkedennen 61 Borne	Gebouwen	16,88	5,80	247270,45	479158,04
30315	Kerkedennen 59 Borne	Gebouwen	16,97	5,70	247287,26	479158,28
30316	Kerkedennen 40 Borne	Gebouwen	16,83	5,80	247274,24	479196,81
30317	Kerkedennen 65 Borne	Gebouwen	16,88	5,90	247257,19	479150,84
30318	Kerkedennen 63 Borne	Gebouwen	16,79	5,90	247253,04	479158,60
30319	Kerkedennen 42 Borne	Gebouwen	16,49	5,80	247254,55	479191,56
30320	Kerkedennen 67 Borne	Gebouwen	16,59	5,90	247222,28	479142,06
30321	Kerkedennen 44 Borne	Gebouwen	16,33	5,80	247235,07	479190,51
30322	Kerkedennen 46 Borne	Gebouwen	16,44	5,60	247212,04	479187,27
30322	Kerkedennen 46 Borne	Gebouwen	16,32	3,00	247203,40	479191,71
30323	Kerkedennen 48 Borne	Gebouwen	16,22	5,80	247203,00	479196,00
30323	Kerkedennen 48 Borne	Gebouwen	16,32	3,00	247211,61	479192,06
30324	Kerkedennen 56 Borne	Gebouwen	16,65	5,80	247178,98	479145,96
30324	Kerkedennen 56 Borne	Gebouwen	16,56	5,80	247178,45	479156,33
30325	Kerkedennen 54 Borne	Gebouwen	16,49	3,00	247175,48	479165,85
30325	Kerkedennen 54 Borne	Gebouwen	16,52	5,50	247177,56	479169,06
30325	Kerkedennen 54 Borne	Gebouwen	16,66	3,00	247186,70	479161,44
30326	Kerkedennen 52 Borne	Gebouwen	16,28	3,00	247171,02	479186,26

Model: 221130 Plansituatie 2037 - akoestisch onderzoek
Groep: (hoofdgroep)
Lijst van Gebouwen, voor rekenmethode Wegverkeerslawaai - RMG-2012, wegverkeer

Naam	Omschr.	Groep	Maaiveld	Rel.H	X-1	Y-1
30326	Kerkedennen 52 Borne	Gebouwen	16,46	5,80	247171,57	479175,58
30327	Kerkedennen 50 Borne	Gebouwen	16,14	3,00	247170,56	479195,13
30327	Kerkedennen 50 Borne	Gebouwen	16,13	6,00	247170,55	479195,35
30328	Kerkedennen 58 Borne	Gebouwen	16,09	3,00	247154,05	479184,74
30328	Kerkedennen 58 Borne	Gebouwen	16,04	5,50	247149,03	479184,44
30329	Kerkedennen 60 Borne	Gebouwen	15,89	5,80	247141,90	479204,09
30329	Kerkedennen 60 Borne	Gebouwen	15,99	3,00	247142,51	479193,43
30330	Kerkedennen 83 Borne	Gebouwen	16,01	3,00	247120,34	479149,66
30330	Kerkedennen 83 Borne	Gebouwen	16,19	5,70	247134,38	479149,99
30331	Kerkedennen 85 Borne	Gebouwen	16,08	3,00	247118,57	479161,74
30331	Kerkedennen 85 Borne	Gebouwen	16,15	5,50	247110,69	479169,15
30332	Kerkedennen 87 Borne	Gebouwen	15,95	3,00	247092,48	479184,44
30332	Kerkedennen 87 Borne	Gebouwen	16,02	5,80	247094,22	479180,40
30333	Kerkedennen 89 Borne	Gebouwen	15,67	5,90	247082,60	479185,23
30333	Kerkedennen 89 Borne	Gebouwen	15,74	3,00	247084,40	479181,06
30334	Clematishof 37 Borne	Gebouwen	16,89	7,70	247128,09	479332,34
30335	Clematishof 35 Borne	Gebouwen	16,90	7,70	247127,60	479341,67
30336	Seringenstraat 26 Borne	Gebouwen	16,39	7,90	247077,59	479230,74
30337	Clematishof 92 Borne	Gebouwen	16,69	7,70	247070,77	479272,24
30338	Clematishof 90 Borne	Gebouwen	16,58	7,70	247061,06	479277,68
30339	Clematishof 82 Borne	Gebouwen	16,66	7,70	247068,35	479314,19
30340	Clematishof 84 Borne	Gebouwen	16,60	7,70	247058,98	479313,67
30341	Seringenstraat 30 Borne	--	16,37	8,00	247056,51	479237,58
30341	Seringenstraat 30 Borne	--	16,38	3,00	247056,51	479237,65
30342	Seringenstraat 28 Borne	Gebouwen	16,29	8,10	247059,62	479229,67
30343	Clematishof 86 Borne	Gebouwen	16,64	7,70	247069,40	479296,22
30344	Clematishof 88 Borne	Gebouwen	16,58	7,70	247060,01	479295,66
30345	Clematishof 94 Borne	Gebouwen	16,69	7,70	247070,77	479272,24
30346	Clematishof 78 Borne	Gebouwen	16,70	7,70	247067,31	479332,19
30347	Clematishof 80 Borne	Gebouwen	16,65	7,70	247057,94	479331,64
30348	Seringenstraat 32 Borne	--	16,19	3,00	247041,19	479236,66
30348	Seringenstraat 32 Borne	--	16,26	7,70	247047,45	479237,14
30349	Seringenstraat 34 Borne	--	16,19	7,70	247041,19	479236,58
30349	Seringenstraat 34 Borne	--	16,16	3,00	247038,01	479236,51
30350	Twickelerblokweg 137 Borne	Gebouwen	16,42	7,80	247037,29	479279,98
30351	Twickelerblokweg 135 Borne	Gebouwen	16,37	8,20	247028,64	479291,10
30352	Twickelerblokweg 133 Borne	Gebouwen	16,42	7,80	247036,37	479294,39
30352	Twickelerblokweg 133 Borne	Gebouwen	16,42	3,00	247036,37	479294,39
30353	Twickelerblokweg 131 Borne	Gebouwen	16,45	3,00	247035,44	479309,74
30353	Twickelerblokweg 131 Borne	Gebouwen	16,40	7,90	247027,48	479309,18
30354	Twickelerblokweg 129 Borne	Gebouwen	16,45	8,10	247035,44	479309,74
30355	Twickelerblokweg 125 Borne	Gebouwen	16,52	7,90	247034,22	479330,55
30355	Twickelerblokweg 125 Borne	Gebouwen	16,52	3,00	247034,22	479330,55
30356	Twickelerblokweg 127 Borne	Gebouwen	16,46	7,90	247026,45	479327,23
30356	Twickelerblokweg 127 Borne	Gebouwen	16,51	3,00	247034,39	479327,68
30357	Twickelerblokweg 14 Borne	Gebouwen	16,46	6,60	246978,78	479266,53
30358	Twickelerblokweg 139 Borne	Gebouwen	16,40	3,00	247037,94	479269,42
30358	Twickelerblokweg 139 Borne	Gebouwen	16,42	7,70	247037,69	479273,57
30359	Clematishof 57 Borne	Gebouwen	16,99	7,70	247126,27	479364,55
30360	Clematishof 59 Borne	Gebouwen	16,99	7,70	247143,53	479374,83
30361	Clematishof 53 Borne	Gebouwen	16,97	7,70	247108,28	479363,56
30362	Clematishof 83a Borne	Gebouwen	17,05	2,90	247117,85	479390,31
30363	Clematishof 55 Borne	Gebouwen	17,01	7,70	247125,75	479373,88
30364	Clematishof 49 Borne	Gebouwen	16,82	7,70	247090,26	479362,56
30365	Clematishof 51 Borne	Gebouwen	17,00	7,70	247107,76	479372,88
30366	Clematishof 47 Borne	Gebouwen	16,97	7,70	247089,73	479371,88
30367	Clematishof 68 Borne	Gebouwen	16,84	7,70	247061,37	479383,75
30368	Clematishof 66 Borne	Gebouwen	16,80	7,70	247054,66	479389,78
30369	Clematishof 70 Borne	Gebouwen	16,83	7,70	247055,71	479371,76
30370	Clematishof 72 Borne	Gebouwen	16,83	7,70	247055,71	479371,76
30371	Clematishof 74 Borne	Gebouwen	16,95	7,70	247066,06	479354,31
30372	Clematishof 76 Borne	Gebouwen	16,95	7,70	247066,06	479354,31
30373	Twickelerblokweg 113 Borne	Gebouwen	16,70	3,00	247025,07	479397,48
30373	Twickelerblokweg 113 Borne	Gebouwen	16,70	7,70	247029,80	479391,29
30374	Twickelerblokweg 121 Borne	Gebouwen	16,68	7,90	247031,42	479355,25
30374	Twickelerblokweg 121 Borne	Gebouwen	16,68	3,00	247031,76	479355,27
30375	Twickelerblokweg 119 Borne	Gebouwen	16,65	3,00	247030,77	479373,46
30375	Twickelerblokweg 119 Borne	Gebouwen	16,62	7,60	247022,91	479373,00
30376	Twickelerblokweg 117 Borne	Gebouwen	16,69	3,00	247037,79	479373,88
30376	Twickelerblokweg 117 Borne	Gebouwen	16,65	7,80	247030,77	479373,46
30377	Twickelerblokweg 115 Borne	Gebouwen	16,66	7,60	247021,88	479390,87
30377	Twickelerblokweg 115 Borne	Gebouwen	16,70	3,00	247029,80	479391,29
30378	Twickelerblokweg 12a Borne	Gebouwen	16,92	6,50	246967,80	479344,33
30379	Twickelerblokweg 123 Borne	Gebouwen	16,66	3,00	247032,05	479349,37
30379	Twickelerblokweg 123 Borne	Gebouwen	16,62	7,90	247023,92	479354,82
30380	Twickelerblokweg 12 Borne	Gebouwen	17,33	6,70	246955,52	479407,97
30381	Goudenregenstraat 69 Borne	Gebouwen	17,26	3,00	247106,97	479485,15

Model: 221130 Plansituatie 2037 - akoestisch onderzoek
Groep: (hoofdgroep)
Lijst van Gebouwen, voor rekenmethode Wegverkeerslawaai - RMG-2012, wegverkeer

Naam	Omschr.	Groep	Maaiveld	Rel.H	X-1	Y-1
30381	Goudenregenstraat 69 Borne	Gebouwen	17,26	8,00	247106,96	479485,29
30382	Clematishof 46 Borne	Gebouwen	17,21	7,70	247102,67	479462,17
30383	Clematishof 44 Borne	Gebouwen	17,21	7,70	247102,67	479462,17
30384	Goudenregenstraat 73 Borne	Gebouwen	17,21	8,10	247086,44	479483,97
30385	Goudenregenstraat 71 Borne	Gebouwen	17,25	3,00	247104,26	479485,15
30385	Goudenregenstraat 71 Borne	Gebouwen	17,27	8,00	247103,83	479493,15
30386	Clematishof 50 Borne	Gebouwen	17,20	7,70	247084,64	479461,10
30387	Clematishof 48 Borne	Gebouwen	17,20	7,70	247084,64	479461,10
30388	Goudenregenstraat 75 Borne	Gebouwen	17,20	7,90	247083,53	479483,78
30388	Goudenregenstraat 75 Borne	Gebouwen	17,21	3,00	247086,54	479479,57
30389	Goudenregenstraat 77 Borne	Gebouwen	17,20	8,00	247059,67	479482,55
30390	Goudenregenstraat 79 Borne	Gebouwen	17,20	3,00	247059,67	479482,55
30390	Goudenregenstraat 79 Borne	Gebouwen	17,20	8,00	247058,99	479490,52
30391	Clematishof 58 Borne	Gebouwen	17,03	7,70	247062,00	479426,30
30392	Clematishof 56 Borne	Gebouwen	16,99	3,00	247058,49	479437,73
30392	Clematishof 56 Borne	Gebouwen	16,99	7,70	247051,60	479443,75
30393	Goudenregenstraat 81 Borne	Gebouwen	17,19	7,90	247041,06	479489,42
30393	Goudenregenstraat 81 Borne	Gebouwen	17,18	3,00	247047,78	479481,77
30394	Clematishof 54 Borne	Gebouwen	17,02	3,00	247051,27	479449,48
30394	Clematishof 54 Borne	Gebouwen	17,03	7,70	247060,97	479444,29
30395	Goudenregenstraat 83 Borne	Gebouwen	17,19	7,90	247041,06	479489,42
30395	Goudenregenstraat 83 Borne	Gebouwen	17,18	3,00	247041,55	479481,39
30396	Twickelerblokweg 107 Borne	Gebouwen	16,81	8,00	247017,24	479439,04
30397	Twickelerblokweg 105 Borne	Gebouwen	16,85	7,70	247025,15	479439,57
30397	Twickelerblokweg 105 Borne	Gebouwen	16,87	3,00	247028,08	479442,33
30398	Twickelerblokweg 103 Borne	Gebouwen	16,91	8,00	247016,04	479458,73
30398	Twickelerblokweg 103 Borne	Gebouwen	16,95	3,00	247024,21	479459,16
30399	Goudenregenstraat 87 Borne	Gebouwen	17,06	7,90	247017,51	479479,79
30399	Goudenregenstraat 87 Borne	Gebouwen	17,06	3,00	247017,51	479479,79
30400	Goudenregenstraat 85 Borne	Gebouwen	17,09	7,90	247023,52	479480,17
30400	Goudenregenstraat 85 Borne	Gebouwen	17,10	3,00	247026,32	479480,35
30401	Twickelerblokweg 101 Borne	Gebouwen	16,93	8,00	247015,83	479462,05
30402	Twickelerblokweg 10 Borne	Gebouwen	16,98	3,00	246962,84	479511,08
30402	Twickelerblokweg 10 Borne	Gebouwen	16,98	7,00	246969,46	479506,20
30402	Twickelerblokweg 10 Borne	Gebouwen	16,97	3,00	246972,25	479499,58
30403	Azelosestraat 115 Borne	Gebouwen	14,98	5,30	246612,13	479436,14
30404	Palmstraat 7 Borne	Gebouwen	17,74	7,90	247479,67	479714,12
30405	Palmstraat 18 Borne	Gebouwen	17,65	7,90	247424,55	479701,78
30406	Palmstraat 22 Borne	Gebouwen	17,64	7,80	247428,65	479685,23
30407	Palmstraat 20 Borne	Gebouwen	17,66	7,90	247433,24	479701,05
30408	Palmstraat 13 Borne	Gebouwen	17,80	8,00	247482,18	479684,76
30409	Palmstraat 17 Borne	Gebouwen	17,82	7,90	247469,65	479683,97
30410	Palmstraat 15 Borne	Gebouwen	17,82	7,90	247475,97	479684,37
30411	Palmstraat 21 Borne	Gebouwen	17,78	8,00	247457,08	479683,18
30412	Palmstraat 19 Borne	Gebouwen	17,80	7,90	247463,36	479683,58
30413	Palmstraat 24 Borne	Gebouwen	17,64	7,90	247428,65	479685,23
30414	Palmstraat 23 Borne	Gebouwen	17,78	8,10	247457,08	479683,18
30415	Palmstraat 26 Borne	Gebouwen	17,68	7,90	247426,41	479670,53
30416	Palmstraat 25 Borne	Gebouwen	17,80	7,40	247463,54	479661,23
30417	Palmstraat 28 Borne	Gebouwen	17,71	7,90	247435,06	479669,69
30418	Palmstraat 27 Borne	Gebouwen	17,80	7,60	247459,10	479654,20
30419	Hulst 17 Borne	Gebouwen	18,02	7,30	247478,10	479628,17
30420	Hulst 19 Borne	Gebouwen	17,87	7,40	247495,93	479635,81
30421	Hulst 15 Borne	Gebouwen	18,06	7,20	247471,89	479630,35
30422	Hulst 13 Borne	Gebouwen	18,05	7,70	247460,01	479625,62
30423	Hulst 11 Borne	Gebouwen	17,82	7,40	247451,42	479618,38
30424	Hulst 5 Borne	Gebouwen	17,90	7,50	247433,38	479613,13
30425	Hulst 7 Borne	Gebouwen	18,00	7,30	247434,08	479603,14
30426	Letterveldweg 71 Borne	Gebouwen	18,48	4,30	247495,73	479543,98
30427	Hulst 21 Borne	Gebouwen	17,87	7,70	247495,85	479637,03
30428	Hazelaarstraat 3 Borne	Gebouwen	17,62	7,90	247487,29	479758,11
30429	Palmstraat 3 Borne	Gebouwen	17,68	7,90	247478,94	479726,71
30430	Palmstraat 5 Borne	Gebouwen	17,79	7,90	247488,15	479713,80
30431	Palmstraat 1 Borne	Gebouwen	17,74	7,80	247487,48	479726,34
30432	Hazelaarstraat 7 Borne	Gebouwen	17,64	8,00	247481,02	479757,75
30433	Palmstraat 8 Borne	Gebouwen	17,61	7,50	247458,56	479728,24
30434	Palmstraat 6 Borne	Gebouwen	17,61	7,90	247458,56	479728,24
30435	Anemoon 2 Borne	Gebouwen	17,45	3,20	247486,38	480218,59
30436	Lavendel 2 Borne	Gebouwen	17,34	7,90	247454,19	480213,30
30437	Anemoon 4 Borne	Gebouwen	17,46	7,00	247493,50	480209,28
30438	Lavendel 4 Borne	Gebouwen	17,36	7,90	247447,00	480203,66
30439	Kamperfoeliestraat 29 Borne	Gebouwen	17,64	7,60	247430,56	479890,75
30440	Kamperfoeliestraat 31 Borne	Gebouwen	17,54	7,40	247440,01	479891,21
30441	Kamperfoeliestraat 25 Borne	Gebouwen	17,52	7,70	247432,82	479870,45
30442	Kamperfoeliestraat 27 Borne	Gebouwen	17,52	7,70	247440,94	479870,87
30443	Vuurdoornstraat 28 Borne	Gebouwen	17,54	7,70	247408,98	479869,08
30444	Vuurdoornstraat 26 Borne	Gebouwen	17,51	7,60	247401,08	479868,62

Model: 221130 Plansituatie 2037 - akoestisch onderzoek
Groep: (hoofdgroep)
Lijst van Gebouwen, voor rekenmethode Wegverkeerslawaai - RMG-2012, wegverkeer

Naam	Omschr.	Groep	Maaiveld	Rel.H	X-1	Y-1
30445	Vuurdoornstraat 30 Borne	Gebouwen	17,73	7,70	247408,94	479889,69
30446	Kamperfoeliestraat 23 Borne	Gebouwen	17,39	7,70	247441,60	479857,99
30447	Kamperfoeliestraat 21 Borne	Gebouwen	17,38	7,80	247433,48	479857,57
30448	Kamperfoeliestraat 19 Borne	Gebouwen	17,42	7,60	247442,45	479839,85
30449	Vuurdoornstraat 20 Borne	Gebouwen	17,39	7,70	247410,70	479838,00
30450	Vuurdoornstraat 22 Borne	Gebouwen	17,39	7,70	247401,83	479855,84
30451	Vuurdoornstraat 24 Borne	Gebouwen	17,46	7,70	247401,46	479862,23
30452	Vuurdoornstraat 16 Borne	Gebouwen	17,39	7,60	247411,32	479825,27
30453	Vuurdoornstraat 18 Borne	Gebouwen	17,38	7,70	247402,75	479837,61
30454	Kamperfoeliestraat 13 Borne	Gebouwen	17,41	25,30	247435,18	479826,60
30455	Kamperfoeliestraat 15 Borne	Gebouwen	17,42	25,40	247434,83	479833,00
30456	Kamperfoeliestraat 17 Borne	Gebouwen	17,43	25,40	247442,80	479833,45
30457	Vuurdoornstraat 14 Borne	Gebouwen	17,41	7,80	247403,38	479824,88
30458	Kamperfoeliestraat 7 Borne	Gebouwen	17,47	7,70	247432,60	479802,13
30459	Kamperfoeliestraat 9 Borne	Gebouwen	17,43	7,70	247432,21	479808,54
30460	Kamperfoeliestraat 11 Borne	Gebouwen	17,41	7,70	247440,18	479809,02
30461	Vuurdoornstraat 10 Borne	Gebouwen	17,50	7,60	247400,32	479806,58
30462	Vuurdoornstraat 8 Borne	Gebouwen	17,50	7,70	247400,69	479800,21
30463	Anemoon 12 Borne	Gebouwen	17,61	7,20	247498,06	480126,58
30464	Anemoon 10 Borne	Gebouwen	17,52	7,50	247489,34	480141,69
30465	Anemoon 8 Borne	Gebouwen	17,53	7,50	247488,29	480154,92
30466	Anemoon 6 Borne	Gebouwen	17,51	8,40	247483,05	480167,82
30467	Lavendel 1 Borne	Gebouwen	17,48	6,10	247481,72	480187,71
30468	Lavendel 3 Borne	Gebouwen	17,47	6,00	247467,95	480176,91
30469	Anemoon 16 Borne	Gebouwen	17,64	7,70	247499,24	480118,45
30470	Lavendel 5 Borne	Gebouwen	17,44	6,00	247460,22	480178,02
30471	Lavendel 7 Borne	Gebouwen	17,42	6,10	247453,12	480177,63
30472	Lavendel 9 Borne	Gebouwen	17,41	5,90	247450,57	480187,47
30473	Kamille 1 Borne	Gebouwen	17,37	6,10	247437,38	480176,97
30474	Kamille 1a Borne	Gebouwen	17,38	5,80	247438,42	480169,35
30475	Kamille 9 Borne	Gebouwen	17,37	7,20	247442,58	480125,40
30476	Kamille 7 Borne	Gebouwen	17,27	8,00	247434,29	480137,58
30477	Kamille 5 Borne	Gebouwen	17,27	8,10	247434,29	480137,58
30478	Kamille 3 Borne	Gebouwen	17,34	7,70	247435,38	480147,30
30479	Kamille 2 Borne	Gebouwen	17,36	8,00	247433,80	480163,54
30480	Ridderspoor 22 Borne	Gebouwen	17,14	7,80	247383,86	480145,63
30481	Ridderspoor 20 Borne	Gebouwen	17,19	7,80	247373,05	480149,70
30482	Kamperfoeliestraat 2 Borne	Gebouwen	17,64	5,50	247466,12	479785,19
30483	Kamperfoeliestraat 3 Borne	Gebouwen	17,51	7,50	247441,34	479789,80
30484	Kamperfoeliestraat 5 Borne	Gebouwen	17,50	25,40	247432,98	479795,72
30485	Vuurdoornstraat 6 Borne	Gebouwen	17,53	7,70	247409,44	479787,93
30486	Anemoon 20 Borne	Gebouwen	17,58	7,40	247500,35	480097,01
30487	Anemoon 18 Borne	Gebouwen	17,61	7,40	247499,20	480108,45
30488	Lupine 2a Borne	Gebouwen	17,56	5,10	247481,39	480065,43
30489	Lupine 6 Borne	Gebouwen	17,45	7,90	247455,76	480066,88
30490	Lupine 4 Borne	Gebouwen	17,56	7,60	247481,39	480065,43
30491	Kamille 15 Borne	Gebouwen	17,31	7,90	247426,60	480096,10
30492	Kamille 13 Borne	Gebouwen	17,35	7,70	247436,15	480102,95
30493	Kamille 11 Borne	Gebouwen	17,30	8,00	247426,01	480115,53
30494	Lupine 10 Borne	Gebouwen	17,44	7,30	247436,21	480062,52
30495	Lupine 8 Borne	Gebouwen	17,45	7,90	247455,76	480066,88
30496	Ridderspoor 30 Borne	Gebouwen	17,29	7,60	247376,41	480088,57
30497	Ridderspoor 28 Borne	Gebouwen	17,32	7,80	247376,32	480091,98
30498	Ridderspoor 24 Borne	Gebouwen	17,37	7,80	247383,18	480114,44
30499	Ridderspoor 32 Borne	Gebouwen	17,35	7,80	247384,09	480048,88
30500	Ridderspoor 26 Borne	Gebouwen	17,36	25,30	247382,43	480109,81
30501	Korenbloem 1 Borne	Gebouwen	17,51	7,20	247359,37	480114,07
30502	Klaproos 2a Borne	Gebouwen	17,36	2,80	247364,06	480082,35
30503	Klaproos 6 Borne	Gebouwen	17,33	7,40	247353,53	480083,67
30504	Klaproos 4 Borne	Gebouwen	17,33	7,10	247353,48	480086,04
30505	Klaproos 5 Borne	Gebouwen	17,53	7,90	247332,94	480056,00
30506	Klaproos 3 Borne	Gebouwen	17,54	7,90	247354,20	480054,53
30507	Klaproos 1 Borne	Gebouwen	17,51	7,90	247360,66	480051,26
30508	Korenbloem 5 Borne	Gebouwen	17,42	7,70	247331,97	480104,69
30509	Korenbloem 3 Borne	Gebouwen	17,46	7,60	247352,88	480115,56
30510	Palmstraat 4 Borne	Gebouwen	17,61	7,80	247445,59	479736,80
30511	Palmstraat 2 Borne	Gebouwen	17,58	7,80	247448,77	479747,54
30512	Kamperfoeliestraat 2a Borne	Gebouwen	17,64	5,60	247466,12	479785,19
30513	Kamperfoeliestraat 1 Borne	Gebouwen	17,58	25,40	247433,76	479782,84
30514	Hazelaarstraat 11 Borne	Gebouwen	17,47	7,80	247422,32	479754,33
30515	Hazelaarstraat 9 Borne	Gebouwen	17,51	7,80	247428,67	479754,77
30516	Hazelaarstraat 13 Borne	Gebouwen	17,46	7,90	247416,09	479753,90
30517	Vuurdoornstraat 2 Borne	Gebouwen	17,49	7,70	247401,81	479781,08
30518	Vuurdoornstraat 4 Borne	Gebouwen	17,52	7,70	247409,81	479781,55
30519	Hazelaarstraat 15 Borne	Gebouwen	17,49	7,90	247415,50	479745,33
30520	Sleedoornstraat 7 Borne	Gebouwen	17,52	7,80	247389,38	479724,34
30521	Sleedoornstraat 5 Borne	Gebouwen	17,49	7,60	247394,20	479733,81

Model: 221130 Plansituatie 2037 - akoestisch onderzoek
Groep: (hoofdgroep)
Lijst van Gebouwen, voor rekenmethode Wegverkeerslawaai - RMG-2012, wegverkeer

Naam	Omschr.	Groep	Maaiveld	Rel.H	X-1	Y-1
30522	Sleedoornstraat 3 Borne	Gebouwen	17,49	7,90	247388,16	479742,87
30523	Sleedoornstraat 1 Borne	Gebouwen	17,48	7,80	247396,67	479741,98
30524	Ligusterstraat 9 Borne	Gebouwen	17,54	7,70	247339,45	479714,21
30525	Sleedoornstraat 9 Borne	Gebouwen	17,58	7,90	247390,14	479711,69
30526	Sleedoornstraat 6 Borne	Gebouwen	17,61	7,60	247361,05	479717,00
30527	Ligusterstraat 11 Borne	Gebouwen	17,51	7,60	247330,92	479711,25
30528	Sleedoornstraat 11 Borne	Gebouwen	17,59	7,80	247396,28	479702,49
30529	Palmstraat 16 Borne	Gebouwen	17,65	7,90	247432,89	479707,34
30530	Sleedoornstraat 8 Borne	Gebouwen	17,61	7,00	247361,42	479710,71
30531	Sleedoornstraat 15 Borne	Gebouwen	17,58	7,90	247391,50	479686,80
30532	Sleedoornstraat 12 Borne	Gebouwen	17,77	7,40	247371,49	479685,09
30533	Sleedoornstraat 10 Borne	Gebouwen	17,76	6,70	247371,10	479691,30
30534	Sleedoornstraat 17 Borne	Gebouwen	17,58	7,90	247391,87	479680,32
30535	Sleedoornstraat 14 Borne	Gebouwen	17,67	7,60	247362,95	479685,77
30536	Ligusterstraat 15 Borne	Gebouwen	17,50	8,00	247326,89	479688,94
30537	Ligusterstraat 17 Borne	Gebouwen	17,50	7,90	247326,89	479688,94
30538	Ligusterstraat 19 Borne	Gebouwen	17,49	7,90	247314,25	479688,16
30539	Sleedoornstraat 16 Borne	Gebouwen	17,72	6,80	247366,92	479669,02
30540	Jasmijnstraat 20 Borne	Gebouwen	17,58	7,70	247323,45	479656,23
30541	Sleedoornstraat 20 Borne	Gebouwen	17,73	7,20	247364,49	479660,64
30542	Jasmijnstraat 16 Borne	Gebouwen	17,61	7,20	247331,90	479653,61
30543	Jasmijnstraat 14 Borne	Gebouwen	17,66	7,80	247341,51	479648,72
30544	Jasmijnstraat 12 Borne	Gebouwen	17,72	7,70	247402,99	479652,19
30545	Jasmijnstraat 10 Borne	Gebouwen	17,68	7,90	247403,99	479660,70
30546	Jasmijnstraat 5 Borne	Gebouwen	17,09	4,40	247328,22	479615,97
30547	Jasmijnstraat 18 Borne	Gebouwen	17,61	7,60	247322,90	479647,58
30548	Jasmijnstraat 3 Borne	Gebouwen	17,40	4,60	247339,15	479622,06
30549	Mispel 3 Borne	Gebouwen	17,73	7,80	247407,59	479623,85
30550	Mispel 1 Borne	Gebouwen	17,77	7,90	247411,82	479634,10
30551	Jasmijnstraat 1 Borne	Gebouwen	17,61	5,60	247363,09	479619,50
30552	Hulst 3 Borne	Gebouwen	17,85	7,30	247416,00	479602,08
30553	Mispel 4 Borne	Gebouwen	17,65	5,50	247373,90	479598,21
30554	Hulst 1 Borne	Gebouwen	17,75	7,70	247416,41	479595,61
30555	Vuurdoornstraat 1 Borne	Gebouwen	17,67	7,70	247367,73	479779,09
30556	Vuurdoornstraat 3 Borne	Gebouwen	17,63	7,70	247367,37	479785,47
30557	Egelantierstraat 3 Borne	Gebouwen	17,26	8,10	247310,10	479781,34
30558	Egelantierstraat 2 Borne	Gebouwen	17,37	8,10	247332,66	479776,63
30559	Egelantierstraat 4 Borne	Gebouwen	17,39	8,00	247332,33	479782,65
30560	Egelantierstraat 1 Borne	Gebouwen	17,29	8,00	247310,45	479775,33
30561	Hazelaarstraat 19 Borne	Gebouwen	17,48	7,80	247357,90	479750,66
30562	Hazelaarstraat 17 Borne	Gebouwen	17,48	7,70	247357,90	479750,66
30563	Ligusterstraat 2 Borne	Gebouwen	17,35	7,90	247309,43	479737,32
30564	Ligusterstraat 3 Borne	Gebouwen	17,46	7,80	247329,05	479742,54
30565	Ligusterstraat 1 Borne	Gebouwen	17,40	7,90	247341,31	479742,26
30566	Ligusterstraat 4 Borne	Gebouwen	17,33	7,70	247301,03	479737,98
30567	Ligusterstraat 7 Borne	Gebouwen	17,46	7,90	247329,75	479729,86
30568	Ligusterstraat 5 Borne	Gebouwen	17,45	7,90	247329,39	479736,38
30569	Sleedoornstraat 4 Borne	Gebouwen	17,64	7,70	247369,67	479716,42
30570	Sleedoornstraat 2 Borne	Gebouwen	17,70	6,80	247368,94	479729,12
30571	Ribesstraat 4 Borne	Gebouwen	17,26	7,90	247279,51	479773,58
30572	Ribesstraat 2 Borne	Gebouwen	17,27	8,00	247270,32	479773,06
30573	Hazelaarstraat 25 Borne	Gebouwen	17,60	7,90	247268,31	479744,47
30574	Hazelaarstraat 21 Borne	Gebouwen	17,48	7,60	247279,97	479736,67
30575	Hazelaarstraat 23 Borne	Gebouwen	17,51	8,00	247274,41	479744,82
30576	Ligusterstraat 8 Borne	Gebouwen	17,47	7,50	247301,93	479706,67
30577	Ligusterstraat 6 Borne	Gebouwen	17,42	7,90	247301,95	479719,14
30578	Bremstraat 10 Borne	Gebouwen	17,35	8,00	247214,72	479700,11
30579	Bremstraat 8 Borne	Gebouwen	17,40	8,00	247204,88	479717,10
30580	Ligusterstraat 14 Borne	Gebouwen	17,41	7,80	247268,15	479704,42
30581	Bremstraat 11 Borne	Gebouwen	17,23	8,00	247234,60	479701,27
30582	Bremstraat 9 Borne	Gebouwen	17,23	8,00	247234,60	479701,27
30583	Bremstraat 7 Borne	Gebouwen	17,35	7,90	247242,68	479719,36
30584	Ligusterstraat 16 Borne	Gebouwen	17,36	7,80	247276,48	479698,32
30585	Klaproos 8 Borne	Gebouwen	17,46	8,00	247332,45	480083,14
30586	Lavendel 8 Borne	Gebouwen	17,29	8,00	247428,70	480211,75
30587	Lavendel 6 Borne	Gebouwen	17,28	7,90	247429,29	480202,48
30588	Bornerbroeksestraat 45 Borne	Gebouwen	17,32	7,30	247432,05	480251,55
30589	Bornerbroeksestraat 47 Borne	Gebouwen	17,32	6,60	247431,80	480248,53
30590	Lavendel 10 Borne	Gebouwen	17,37	7,90	247410,33	480202,73
30591	Bornerbroeksestraat 51 Borne	Gebouwen	17,27	6,90	247412,77	480259,39
30592	Bornerbroeksestraat 49 Borne	Gebouwen	17,27	7,00	247412,82	480260,07
30593	Ridderspoor 21 Borne	Gebouwen	17,28	7,90	247387,66	480200,34
30594	Lavendel 12 Borne	Gebouwen	17,38	7,30	247408,47	480202,62
30595	Bornerbroeksestraat 57 Borne	Gebouwen	17,22	7,60	247389,82	480257,82
30596	Bornerbroeksestraat 55 Borne	Gebouwen	17,22	7,00	247389,82	480257,82
30597	Ridderspoor 19 Borne	Gebouwen	17,24	7,20	247381,08	480208,28
30598	Ridderspoor 17 Borne	Gebouwen	17,20	7,70	247368,60	480200,00

Model: 221130 Plansituatie 2037 - akoestisch onderzoek
Groep: (hoofdgroep)
Lijst van Gebouwen, voor rekenmethode Wegverkeerslawaai - RMG-2012, wegverkeer

Naam	Omschr.	Groep	Maaiveld	Rel.H	X-1	Y-1
30599	Bornerbroeksestraat 59 Borne	Gebouwen	17,17	7,30	247375,34	480258,00
30600	Ridderspoor 15 Borne	Gebouwen	17,18	7,70	247365,68	480208,00
30601	Bornerbroeksestraat 61 Borne	Gebouwen	17,14	7,50	247363,89	480250,38
30602	Bornerbroeksestraat 63 Borne	Gebouwen	17,12	7,00	247357,29	480243,24
30603	Bornerbroeksestraat 65 Borne	Gebouwen	17,10	6,50	247353,97	480257,85
30604	Ridderspoor 11 Borne	Gebouwen	17,14	7,80	247345,74	480209,57
30605	Ridderspoor 13 Borne	Gebouwen	17,18	7,80	247356,20	480204,94
30606	Ridderspoor 7 Borne	Gebouwen	17,06	7,60	247329,85	480202,31
30607	Ridderspoor 9 Borne	Gebouwen	17,13	7,70	247336,16	480205,60
30608	Bornerbroeksestraat 71 Borne	Gebouwen	17,09	7,40	247332,45	480257,12
30609	Bornerbroeksestraat 67 Borne	Gebouwen	17,12	7,40	247339,17	480246,72
30610	Bornerbroeksestraat 69 Borne	Gebouwen	17,11	7,90	247338,89	480257,26
30611	Bornerbroeksestraat 42 Borne	Gebouwen	17,44	7,50	247432,12	480277,85
30612	Bornerbroeksestraat 42b Borne	Gebouwen	17,42	7,20	247416,01	480288,56
30613	Bornerbroeksestraat 42a Borne	Gebouwen	17,42	7,60	247426,23	480287,80
30614	Beerninksweg 1c Borne	Gebouwen	17,40	6,40	247446,48	480323,01
30615	Beerninksweg 3 Borne	Gebouwen	17,34	6,40	247411,46	480338,00
30616	Bornerbroeksestraat 42d Borne	Gebouwen	17,35	7,60	247399,72	480294,09
30617	Bornerbroeksestraat 42c Borne	Gebouwen	17,36	7,70	247402,08	480293,92
30618	Bornerbroeksestraat 44 Borne	Gebouwen	17,19	6,90	247377,03	480294,50
30619	Bornerbroeksestraat 46 Borne	Gebouwen	17,23	7,70	247370,17	480281,02
30620	Bornerbroeksestraat 48 Borne	Gebouwen	17,16	6,60	247355,31	480296,30
30621	Bornerbroeksestraat 50 Borne	Gebouwen	17,14	7,00	247343,39	480289,11
30622	Bornerbroeksestraat 54 Borne	Gebouwen	17,13	7,00	247320,50	480288,66
30623	Bornerbroeksestraat 52 Borne	Gebouwen	17,06	7,60	247327,69	480292,97
30624	Anemoon 26 Borne	Gebouwen	17,44	4,20	247466,68	480016,45
30625	Azelosestraat 78 Borne	Gebouwen	17,44	6,50	247454,91	479961,24
30626	Ridderspoor 38 Borne	Gebouwen	17,28	8,10	247377,01	480027,57
30627	Ridderspoor 36 Borne	Gebouwen	17,28	7,90	247377,01	480027,57
30628	Akelei 3 Borne	Gebouwen	17,22	8,00	247381,88	479996,12
30629	Akelei 1 Borne	Gebouwen	17,23	8,00	247382,11	479987,14
30630	Ridderspoor 34 Borne	Gebouwen	17,35	8,00	247384,09	480048,88
30631	Akelei 7 Borne	Gebouwen	17,34	7,70	247361,26	479985,38
30632	Akelei 11 Borne	Gebouwen	17,19	7,80	247365,30	479967,59
30633	Akelei 5 Borne	Gebouwen	17,34	7,20	247361,04	479991,36
30634	Akelei 4 Borne	Gebouwen	17,39	7,10	247348,55	480017,32
30635	Akelei 2 Borne	Gebouwen	17,34	7,80	247361,15	480020,24
30636	Akelei 6 Borne	Gebouwen	17,36	6,80	247333,87	480014,23
30637	Klaproos 9 Borne	Gebouwen	17,37	7,70	247318,60	480047,54
30638	Akelei 8 Borne	Gebouwen	17,36	7,20	247327,38	480019,54
30639	Akelei 9 Borne	Gebouwen	17,21	7,90	247360,29	479967,47
30640	Ridderspoor 16 Borne	Gebouwen	17,14	7,90	247381,39	480166,62
30641	Ridderspoor 18 Borne	Gebouwen	17,14	8,00	247381,39	480166,62
30642	Korenbloem 4 Borne	Gebouwen	17,32	7,70	247352,56	480136,60
30643	Korenbloem 2 Borne	Gebouwen	17,32	7,90	247352,56	480136,60
30644	Ridderspoor 14 Borne	Gebouwen	17,26	7,90	247351,75	480167,92
30645	Ridderspoor 12 Borne	Gebouwen	17,23	7,60	247351,52	480177,04
30646	Korenbloem 6 Borne	Gebouwen	17,47	7,80	247331,35	480136,03
30647	Ridderspoor 8 Borne	Gebouwen	17,25	6,80	247323,93	480169,24
30648	Ridderspoor 10 Borne	Gebouwen	17,26	7,90	247330,60	480169,42
30649	Korenbloem 8 Borne	Gebouwen	17,42	7,90	247331,11	480144,53
30650	Ridderspoor 6 Borne	Gebouwen	17,26	7,90	247312,83	480168,98
30651	Korenbloem 12 Borne	Gebouwen	17,37	8,10	247310,09	480146,07
30652	Korenbloem 10 Borne	Gebouwen	17,41	7,80	247310,46	480137,78
30653	Egelantierstraat 7 Borne	Gebouwen	17,21	8,00	247300,39	479792,83
30654	Egelantierstraat 9 Borne	Gebouwen	17,22	8,00	247300,04	479798,83
30655	Egelantierstraat 5 Borne	Gebouwen	17,26	8,10	247310,10	479781,34
30656	Egelantierstraat 6 Borne	Gebouwen	17,50	8,00	247341,42	479783,16
30657	Egelantierstraat 8 Borne	Gebouwen	17,53	7,90	247341,09	479789,21
30658	Egelantierstraat 10 Borne	Gebouwen	17,47	7,90	247331,33	479800,77
30659	Egelantierstraat 12 Borne	Gebouwen	17,52	8,00	247340,42	479801,27
30660	Vuurdoornstraat 5 Borne	Gebouwen	17,63	7,70	247375,41	479785,93
30661	Vuurdoornstraat 7 Borne	Gebouwen	17,60	7,60	247375,05	479792,31
30662	Vuurdoornstraat 9 Borne	Gebouwen	17,52	7,60	247366,28	479804,61
30663	Egelantierstraat 11 Borne	Gebouwen	17,23	8,00	247309,06	479799,36
30664	Azelosestraat 82 Borne	Gebouwen	17,23	5,20	247373,69	479939,34
30665	Azelosestraat 80 Borne	Gebouwen	17,61	5,60	247399,14	479949,25
30666	Anjelier 31 Borne	Gebouwen	17,35	5,20	247296,41	479938,70
30667	Anjelier 29 Borne	Gebouwen	17,35	5,50	247305,71	479944,94
30668	Akelei 15 Borne	Gebouwen	17,32	5,20	247327,12	479947,12
30669	Azelosestraat 86 Borne	Gebouwen	17,20	5,40	247345,28	479926,96
30670	Azelosestraat 88 Borne	Gebouwen	17,28	5,80	247322,99	479917,05
30671	Azelosestraat 90 Borne	Gebouwen	17,25	4,70	247306,63	479908,42
30672	Azelosestraat 92 Borne	Gebouwen	17,13	5,50	247288,16	479897,38
30673	Vuurdoornstraat 23 Borne	Gebouwen	17,44	7,50	247375,62	479856,11
30674	Azelosestraat 84 Borne	Gebouwen	17,21	5,60	247359,13	479934,86
30675	Vuurdoornstraat 19 Borne	Gebouwen	17,53	7,70	247376,64	479836,10

Model: 221130 Plansituatie 2037 - akoestisch onderzoek
Groep: (hoofdgroep)
Lijst van Gebouwen, voor rekenmethode Wegverkeerslawaai - RMG-2012, wegverkeer

Naam	Omschr.	Groep	Maaiveld	Rel.H	X-1	Y-1
30676	Vuurdoornstraat 21 Borne	Gebouwen	17,55	7,30	247367,32	479855,69
30677	Egelantierstraat 18 Borne	Gebouwen	17,49	7,30	247333,57	479841,89
30678	Egelantierstraat 20 Borne	Gebouwen	17,49	7,50	247333,57	479841,89
30679	Egelantierstraat 19 Borne	Gebouwen	17,32	7,90	247311,52	479828,93
30680	Egelantierstraat 21 Borne	Gebouwen	17,47	7,90	247301,79	479839,82
30681	Egelantierstraat 23 Borne	Gebouwen	17,35	8,00	247310,96	479840,27
30682	Vuurdoornstraat 15 Borne	Gebouwen	17,48	7,60	247368,81	479829,29
30683	Vuurdoornstraat 17 Borne	Gebouwen	17,52	7,60	247368,46	479835,65
30684	Egelantierstraat 17 Borne	Gebouwen	17,23	7,80	247302,64	479822,67
30685	Egelantierstraat 15 Borne	Gebouwen	17,23	7,80	247312,11	479816,93
30686	Egelantierstraat 16 Borne	Gebouwen	17,43	7,10	247340,21	479831,58
30687	Egelantierstraat 14 Borne	Gebouwen	17,43	7,30	247344,10	479821,34
30688	Vuurdoornstraat 13 Borne	Gebouwen	17,44	7,70	247369,16	479822,93
30689	Vuurdoornstraat 12 Borne	Gebouwen	17,48	7,80	247408,32	479807,05
30690	Egelantierstraat 13 Borne	Gebouwen	17,21	8,00	247302,95	479816,22
30691	Vuurdoornstraat 11 Borne	Gebouwen	17,52	7,80	247374,33	479805,07
30692	Ribesstraat 10 Borne	Gebouwen	17,15	7,90	247268,95	479797,11
30693	Ribesstraat 12 Borne	Gebouwen	17,17	8,10	247278,14	479797,63
30694	Ribesstraat 8 Borne	Gebouwen	17,17	8,00	247269,30	479791,03
30695	Anjelier 19 Borne	Gebouwen	17,27	7,90	247293,91	480046,91
30696	Anjelier 21 Borne	Gebouwen	17,19	7,50	247281,10	480025,53
30697	Akelei 10 Borne	Gebouwen	17,32	7,70	247312,56	480024,07
30698	Akelei 12 Borne	Gebouwen	17,32	7,20	247312,56	480024,07
30699	Anjelier 42 Borne	Gebouwen	17,20	7,50	247252,24	480002,50
30700	Anjelier 44 Borne	Gebouwen	17,20	7,90	247260,14	480002,85
30701	Anjelier 23 Borne	Gebouwen	17,19	7,60	247281,10	480025,53
30702	Akelei 27 Borne	Gebouwen	17,25	7,60	247283,52	479987,82
30703	Akelei 25 Borne	Gebouwen	17,27	7,90	247290,24	479981,31
30704	Akelei 21 Borne	Gebouwen	17,30	7,90	247313,00	479988,42
30705	Anjelier 46 Borne	Gebouwen	17,22	7,90	247260,48	479984,02
30706	Anjelier 48 Borne	Gebouwen	17,22	8,00	247252,58	479983,79
30707	Anjelier 52 Borne	Gebouwen	17,29	7,50	247251,01	479961,06
30708	Anjelier 50 Borne	Gebouwen	17,28	7,80	247250,96	479964,60
30709	Akelei 17 Borne	Gebouwen	17,32	7,30	247308,36	479967,30
30710	Akelei 19 Borne	Gebouwen	17,35	7,90	247319,66	479967,53
30711	Anjelier 25 Borne	Gebouwen	17,28	8,10	247282,66	479961,44
30712	Anjelier 27 Borne	Gebouwen	17,28	8,10	247282,66	479961,44
30713	Hazelaarstraat 6 Borne	Gebouwen	17,34	7,40	247218,50	479783,89
30714	Hazelaarstraat 8 Borne	Gebouwen	17,35	7,30	247217,33	479803,77
30715	Ribesstraat 11 Borne	Gebouwen	17,19	8,10	247246,86	479795,98
30716	Ribesstraat 9 Borne	Gebouwen	17,24	7,90	247237,96	479795,45
30717	Ribesstraat 7 Borne	Gebouwen	17,21	8,00	247247,57	479783,86
30718	Bornerbroeksestraat 75 Borne	Gebouwen	17,09	7,00	247317,33	480249,62
30719	Bornerbroeksestraat 73 Borne	Gebouwen	17,09	7,10	247317,49	480249,63
30720	Bezoenstraat 6 Borne	Gebouwen	16,69	6,10	247305,74	480342,63
30721	Bornerbroeksestraat 56 Borne	Gebouwen	17,20	6,60	247314,18	480280,46
30722	Ridderspoor 5 Borne	Gebouwen	17,09	7,90	247299,75	480212,43
30723	Ridderspoor 3 Borne	Gebouwen	17,07	7,10	247318,95	480212,74
30724	Bornerbroeksestraat 79 Borne	Gebouwen	17,10	7,20	247304,78	480256,59
30725	Bezoenstraat 8 Borne	Gebouwen	16,68	6,20	247309,54	480349,81
30726	Bornerbroeksestraat 60 Borne	Gebouwen	17,14	7,30	247270,01	480280,31
30727	Bornerbroeksestraat 58 Borne	Gebouwen	17,12	7,40	247284,09	480280,69
30728	Geen verblijfsobject	Gebouwen	16,77	5,00	247276,05	480323,80
30729	Anjelier 2 Borne	Gebouwen	17,12	7,10	247254,28	480192,54
30730	Ridderspoor 2a Borne	Gebouwen	17,10	6,30	247255,32	480213,02
30731	Bornerbroeksestraat 60a Borne	Gebouwen	17,14	7,30	247248,66	480283,72
30732	Bornerbroeksestraat 60b Borne	Gebouwen	17,00	7,60	247248,34	480295,30
30733	Bezoenstraat 2 Borne	Gebouwen	16,88	7,60	247247,30	480326,66
30734	Bezoenstraat 4 Borne	Gebouwen	16,93	7,30	247250,43	480315,07
30735	Bornerbroeksestraat 81 Borne	Gebouwen	17,16	7,20	247232,34	480227,37
30736	Ridderspoor 2 Borne	Gebouwen	17,11	5,60	247262,72	480237,39
30737	Van Coeverdenstraat 12 Borne	Gebouwen	17,09	7,10	247209,42	480287,90
30738	Bremstraat 13 Borne	Gebouwen	17,31	7,80	247244,29	479690,45
30739	Bremstraat 16 Borne	Gebouwen	17,29	7,80	247207,02	479677,93
30740	Bremstraat 14 Borne	Gebouwen	17,29	8,10	247206,79	479681,96
30741	Bremstraat 12 Borne	Gebouwen	17,30	8,00	247205,85	479699,57
30742	Ligusterstraat 21 Borne	Gebouwen	17,50	8,00	247308,00	479687,77
30743	Ligusterstraat 23 Borne	Gebouwen	17,51	7,80	247301,77	479687,38
30744	Ligusterstraat 25 Borne	Gebouwen	17,52	8,00	247301,45	479678,76
30745	Ligusterstraat 22 Borne	Gebouwen	17,39	7,50	247272,28	479676,02
30746	Ligusterstraat 20 Borne	Gebouwen	17,40	6,80	247277,54	479679,49
30747	Ligusterstraat 18 Borne	Gebouwen	17,38	7,90	247264,66	479685,98
30748	Bremstraat 17 Borne	Gebouwen	17,35	7,90	247236,66	479666,25
30749	Bremstraat 15 Borne	Gebouwen	17,33	7,90	247235,56	479683,87
30750	Bremstraat 18 Borne	Gebouwen	17,37	8,00	247207,73	479664,59
30751	Bremstraat 20 Borne	Gebouwen	17,37	8,00	247207,73	479664,59
30752	Ligusterstraat 24 Borne	Gebouwen	17,43	7,80	247278,33	479666,99

Model: 221130 Plansituatie 2037 - akoestisch onderzoek
Groep: (hoofdgroep)
Lijst van Gebouwen, voor rekenmethode Wegverkeerslawaai - RMG-2012, wegverkeer

Naam	Omschr.	Groep	Maaiveld	Rel.H	X-1	Y-1
30753	Ligusterstraat 26 Borne	Gebouwen	17,44	7,90	247270,41	479655,12
30754	Bremstraat 19 Borne	Gebouwen	17,37	7,90	247245,82	479664,30
30755	Bremstraat 21 Borne	Gebouwen	17,37	7,80	247237,66	479648,80
30756	Ligusterstraat 28 Borne	Gebouwen	17,44	7,80	247279,04	479654,45
30757	Jasmijnstraat 24 Borne	Gebouwen	17,58	7,00	247300,78	479654,86
30758	Jasmijnstraat 22 Borne	Gebouwen	17,57	7,80	247312,89	479659,55
30759	Bremstraat 23 Borne	Gebouwen	17,37	7,70	247237,66	479648,80
30760	Bremstraat 24 Borne	Gebouwen	17,42	7,80	247208,82	479647,16
30761	Bremstraat 22 Borne	Gebouwen	17,42	7,90	247208,82	479647,16
30762	Jasmijnstraat 11 Borne	Gebouwen	17,33	5,90	247255,75	479618,41
30763	Jasmijnstraat 9 Borne	Gebouwen	17,40	5,90	247281,28	479621,83
30764	Jasmijnstraat 7 Borne	Gebouwen	17,42	5,60	247307,79	479620,24
30765	Jasmijnstraat 15 Borne	Gebouwen	17,46	6,30	247214,82	479607,04
30766	Gaspeldoorn 1 Borne	Gebouwen	17,57	5,70	247250,37	479598,11
30767	Jasmijnstraat 13 Borne	Gebouwen	17,32	6,10	247229,11	479618,85
30768	Hazelaarstraat 4 Borne	Gebouwen	17,34	7,00	247217,06	479779,52
30769	Ribesstraat 3 Borne	Gebouwen	17,23	8,00	247247,92	479777,86
30770	Ribesstraat 5 Borne	Gebouwen	17,23	8,00	247238,67	479783,34
30771	Ribesstraat 1 Borne	Gebouwen	17,25	8,00	247239,38	479771,32
30772	Hazelaarstraat 2 Borne	Gebouwen	17,35	6,90	247214,98	479773,72
30773	Hazelaarstraat 27 Borne	Gebouwen	17,60	7,90	247268,31	479744,47
30774	Hazelaarstraat 29 Borne	Gebouwen	17,49	7,90	247252,56	479738,08
30775	Bremstraat 1 Borne	Gebouwen	17,35	7,60	247241,30	479742,13
30776	Bremstraat 3 Borne	Gebouwen	17,34	8,10	247241,62	479736,90
30777	Bremstraat 4 Borne	Gebouwen	17,29	7,60	247206,27	479725,94
30778	Bremstraat 2 Borne	Gebouwen	17,27	7,90	247203,71	479734,54
30779	Bremstraat 6 Borne	Gebouwen	17,39	7,30	247213,47	479721,68
30780	Bremstraat 5 Borne	Gebouwen	17,30	7,80	247233,56	479718,87
30781	Gagelstraat 15 Borne	Gebouwen	17,20	7,90	247175,55	479680,19
30782	Gagelstraat 11 Borne	Gebouwen	17,19	8,00	247174,55	479697,86
30783	Gagelstraat 9 Borne	Gebouwen	17,19	8,00	247174,55	479697,86
30784	Gagelstraat 7 Borne	Gebouwen	17,19	8,10	247173,47	479715,25
30785	Gagelstraat 16 Borne	Gebouwen	17,09	8,00	247119,87	479677,24
30786	Gagelstraat 13 Borne	Gebouwen	17,20	8,00	247175,55	479680,19
30787	Gagelstraat 14 Borne	Gebouwen	17,10	7,50	247110,97	479676,76
30788	Gagelstraat 8 Borne	Gebouwen	17,08	8,00	247118,62	479700,66
30789	Gagelstraat 12 Borne	Gebouwen	17,09	8,00	247109,94	479694,35
30790	Gagelstraat 10 Borne	Gebouwen	17,08	7,90	247118,62	479700,66
30791	Magnoliastraat 23 Borne	Gebouwen	17,13	8,00	247079,83	479675,06
30792	Magnoliastraat 17 Borne	Gebouwen	17,08	7,70	247089,33	479699,32
30793	Magnoliastraat 15 Borne	Gebouwen	17,06	8,20	247086,91	479710,58
30794	Magnoliastraat 13 Borne	Gebouwen	17,06	8,00	247077,88	479710,06
30795	Jasmijnstraat 26 Borne	Gebouwen	17,41	7,90	247188,91	479648,74
30796	Jasmijnstraat 28 Borne	Gebouwen	17,42	8,10	247189,48	479639,77
30797	Jasmijnstraat 32 Borne	Gebouwen	17,36	7,90	247165,27	479647,45
30798	Jasmijnstraat 30 Borne	Gebouwen	17,38	7,90	247177,64	479648,10
30799	Gaspeldoorn 2 Borne	Gebouwen	17,27	5,70	247179,42	479595,31
30800	Jasmijnstraat 19 Borne	Gebouwen	17,24	23,30	247163,94	479607,84
30801	Jasmijnstraat 17 Borne	Gebouwen	17,27	5,50	247178,92	479614,33
30802	Gagelstraat 17a Borne	Gebouwen	17,38	2,90	247148,42	479667,74
30803	Gagelstraat 21 Borne	Gebouwen	17,35	8,00	247149,71	479649,65
30804	Gagelstraat 23 Borne	Gebouwen	17,34	8,10	247150,20	479640,52
30805	Gaspeldoorn 4 Borne	Gebouwen	17,34	3,90	247143,04	479582,38
30806	Jasmijnstraat 21 Borne	Gebouwen	17,27	5,60	247144,64	479599,93
30807	Gagelstraat 19 Borne	Gebouwen	17,35	7,70	247149,71	479649,65
30808	Gagelstraat 24 Borne	Gebouwen	17,19	8,00	247112,94	479641,78
30809	Gagelstraat 22 Borne	Gebouwen	17,19	8,10	247112,94	479641,78
30810	Gaspeldoorn 6 Borne	Gebouwen	17,29	4,40	247123,52	479577,89
30811	Jasmijnstraat 23 Borne	Gebouwen	17,25	6,00	247123,96	479599,65
30812	Gagelstraat 20 Borne	Gebouwen	17,20	7,70	247112,32	479652,94
30813	Roringstraat 1 Borne	Gebouwen	16,98	7,80	247215,11	480316,28
30814	Roringstraat 3 Borne	Gebouwen	17,06	7,40	247213,48	480322,79
30815	Bornerbroeksestraat 81a Borne	Gebouwen	17,19	6,00	247200,99	480244,38
30816	Van Coeverdenstraat 10 Borne	Gebouwen	17,21	7,60	247199,93	480282,29
30817	Roringstraat 5 Borne	Gebouwen	16,85	7,20	247199,17	480331,88
30818	Roringstraat 7 Borne	Gebouwen	16,83	7,30	247197,27	480341,82
30819	Van Coeverdenstraat 6 Borne	Gebouwen	17,13	7,50	247190,32	480284,99
30820	Van Coeverdenstraat 8 Borne	Gebouwen	17,21	7,30	247199,93	480282,29
30821	Van Coeverdenstraat 7 Borne	Gebouwen	16,91	8,10	247186,75	480316,42
30822	Van Coeverdenstraat 5 Borne	Gebouwen	16,89	7,40	247186,76	480319,93
30823	Van Coeverdenstraat 4 Borne	Gebouwen	17,07	7,70	247180,84	480282,26
30824	Van Coeverdenstraat 3 Borne	Gebouwen	16,82	7,70	247179,14	480326,12
30825	Van Coeverdenstraat 1 Borne	Gebouwen	16,76	7,40	247170,88	480335,58
30826	Bornerbroeksestraat 85 Borne	Gebouwen	17,22	6,80	247171,63	480253,31
30827	Bornerbroeksestraat 83 Borne	Gebouwen	17,21	6,90	247173,52	480191,80
30828	Van Deinsestraat 27 Borne	Gebouwen	17,41	8,20	247068,60	480333,50
30829	Van Deinsestraat 25 Borne	Gebouwen	17,43	7,80	247071,54	480342,21

Model: 221130 Plansituatie 2037 - akoestisch onderzoek
Groep: (hoofdgroep)
Lijst van Gebouwen, voor rekenmethode Wegverkeerslawaai - RMG-2012, wegverkeer

Naam	Omschr.	Groep	Maaiveld	Rel.H	X-1	Y-1
30830	Van Deinsestraat 23 Borne	Gebouwen	17,43	7,60	247071,54	480342,21
30831	Schrijversplein 1 Borne	Gebouwen	17,30	7,70	247124,56	480335,29
30832	Schrijversplein 2 Borne	Gebouwen	17,20	7,90	247124,85	480326,37
30833	Schrijversplein 3 Borne	Gebouwen	17,18	7,80	247119,55	480326,18
30834	Van Deinsestraat 29 Borne	Gebouwen	17,29	8,10	247059,92	480327,72
30835	Schrijversplein 7 Borne	Gebouwen	17,24	8,10	247091,59	480322,11
30836	Schrijversplein 6 Borne	Gebouwen	17,28	8,20	247091,25	480331,00
30837	Schrijversplein 8 Borne	Gebouwen	17,33	7,60	247086,01	480330,81
30838	Schrijversplein 4 Borne	Gebouwen	17,16	7,70	247114,24	480325,99
30839	Schrijversplein 5 Borne	Gebouwen	17,23	7,60	247105,50	480328,41
30840	Van Deinsestraat 31 Borne	Gebouwen	17,27	7,70	247056,93	480322,30
30841	Van Deinsestraat 16 Borne	Gebouwen	16,87	5,90	247098,03	480288,92
30842	Benthemstraat 1 Borne	Gebouwen	16,98	6,20	247041,90	480299,47
30843	Benthemstraat 3 Borne	Gebouwen	17,01	6,30	247039,75	480289,32
30844	Van Deinsestraat 18 Borne	Gebouwen	16,88	6,00	247108,15	480290,75
30845	Van Deinsestraat 20 Borne	Gebouwen	16,98	5,90	247119,63	480299,05
30846	Van Deinsestraat 22 Borne	Gebouwen	16,98	6,00	247119,63	480299,05
30847	Van Deinsestraat 24 Borne	Gebouwen	17,03	6,00	247127,60	480290,83
30848	Van Deinsestraat 26 Borne	Gebouwen	17,09	5,50	247139,09	480298,94
30849	Van Deinsestraat 12 Borne	Gebouwen	17,03	5,70	247069,46	480290,97
30850	Van Deinsestraat 14 Borne	Gebouwen	17,05	5,90	247078,15	480286,53
30851	Van Deinsestraat 8 Borne	Gebouwen	17,02	5,90	247049,06	480287,32
30852	Bornerbroeksestraat 95 Borne	Gebouwen	17,29	7,30	247076,33	480251,83
30853	Bornerbroeksestraat 93 Borne	Gebouwen	17,19	7,40	247088,76	480252,09
30854	Bornerbroeksestraat 97 Borne	Gebouwen	17,29	7,30	247076,33	480251,83
30855	Bornerbroeksestraat 87 Borne	Gebouwen	17,15	8,20	247163,64	480244,71
30856	Van Coeverdenstraat 2 Borne	Gebouwen	17,01	7,70	247171,35	480287,98
30857	Van Deinsestraat 10 Borne	Gebouwen	17,07	5,90	247067,45	480281,72
30858	Bornerbroeksestraat 87a Borne	Gebouwen	17,15	7,50	247142,83	480215,77
30859	Bornerbroeksestraat 91 Borne	Gebouwen	17,19	7,40	247088,76	480252,09
30860	Bornerbroeksestraat 89 Borne	Gebouwen	17,15	5,60	247125,77	480247,13
30861	Anjelier 3 Borne	Gebouwen	17,18	7,90	247288,78	480168,59
30862	Anjelier 1 Borne	Gebouwen	17,13	7,80	247280,25	480168,38
30863	Anjelier 5 Borne	Gebouwen	17,19	7,10	247278,55	480147,65
30864	Anjelier 14 Borne	Gebouwen	17,15	7,80	247248,82	480138,89
30865	Anjelier 18 Borne	Gebouwen	17,16	7,40	247245,11	480122,58
30866	Anjelier 4 Borne	Gebouwen	17,13	7,80	247246,20	480192,37
30867	Anjelier 16 Borne	Gebouwen	17,15	7,70	247249,06	480129,03
30868	Anjelier 12 Borne	Gebouwen	17,13	7,70	247257,04	480152,33
30869	Anjelier 10 Borne	Gebouwen	17,15	7,80	247243,59	480154,40
30870	Anjelier 8 Borne	Gebouwen	17,20	7,20	247235,79	480163,57
30871	Anjelier 6 Borne	Gebouwen	17,12	8,00	247246,58	480176,39
30872	Heidelberg 20 Borne	Gebouwen	17,31	7,10	247200,47	480144,06
30873	Heidelberg 11 Borne	Gebouwen	17,09	7,90	247164,16	480125,18
30874	Ribesstraat 16 Borne	Gebouwen	17,15	7,90	247271,94	479814,58
30875	Ribesstraat 18 Borne	Gebouwen	17,25	7,90	247280,38	479827,06
30876	Ribesstraat 20 Borne	Gebouwen	17,34	7,80	247280,03	479833,20
30877	Anjelier 35 Borne	Gebouwen	17,21	5,20	247266,45	479926,24
30878	Anjelier 33 Borne	Gebouwen	17,23	5,20	247281,29	479919,52
30879	Ribesstraat 22 Borne	Gebouwen	17,43	8,00	247279,70	479839,03
30880	Ribesstraat 24 Borne	Gebouwen	17,27	8,00	247270,58	479838,51
30881	Azelosestraat 94 Borne	Gebouwen	17,10	5,60	247268,91	479888,58
30882	Anjelier 37 Borne	Gebouwen	17,12	5,20	247260,30	479910,25
30883	Anjelier 54 Borne	Gebouwen	17,31	7,90	247251,20	479951,87
30884	Anjelier 56 Borne	Gebouwen	17,30	7,80	247251,45	479939,52
30885	Azelosestraat 96 Borne	Gebouwen	17,15	5,40	247253,96	479885,21
30886	Anjelier 39 Borne	Gebouwen	17,12	5,70	247256,21	479910,14
30887	Ribesstraat 14 Borne	Gebouwen	17,17	7,90	247281,06	479815,10
30888	Geen verblijfsobject	Gebouwen	17,20	4,40	247228,94	479887,52
30889	Gagelstraat 18 Borne	Gebouwen	17,22	7,70	247120,94	479659,72
30890	Gaspeldoorn 8 Borne	Gebouwen	17,20	5,50	247102,53	479579,72
30890	Gaspeldoorn 8 Borne	Gebouwen	17,20	3,00	247102,42	479579,71
30891	Jasmijnstraat 25 Borne	Gebouwen	17,15	22,10	247102,35	479602,48
30892	Magnoliastraat 29 Borne	Gebouwen	17,15	8,10	247090,95	479640,55
30893	Magnoliastraat 31 Borne	Gebouwen	17,15	7,90	247090,95	479640,55
30894	Magnoliastraat 27 Borne	Gebouwen	17,16	7,90	247089,91	479658,02
30895	Magnoliastraat 25 Borne	Gebouwen	17,14	8,00	247080,82	479657,54
30896	Gagelstraat 5 Borne	Gebouwen	17,19	8,10	247173,47	479715,25
30897	Gagelstraat 3 Borne	Gebouwen	17,19	8,10	247172,62	479732,83
30898	Magnoliastraat 2 Borne	Gebouwen	17,35	6,00	247158,86	479785,98
30899	Gagelstraat 2 Borne	Gebouwen	17,25	7,60	247143,49	479734,45
30900	Gagelstraat 1 Borne	Gebouwen	17,19	8,00	247172,62	479732,83
30901	Gagelstraat 6 Borne	Gebouwen	17,22	8,00	247144,38	479719,00
30902	Gagelstraat 4 Borne	Gebouwen	17,28	7,90	247153,16	479725,65
30903	Magnoliastraat 3 Borne	Gebouwen	17,08	7,90	247122,87	479727,22
30904	Magnoliastraat 1 Borne	Gebouwen	17,16	7,90	247128,59	479735,80
30905	Magnoliastraat 7 Borne	Gebouwen	17,05	7,60	247097,12	479723,80

Model: 221130 Plansituatie 2037 - akoestisch onderzoek
Groep: (hoofdgroep)
Lijst van Gebouwen, voor rekenmethode Wegverkeerslawaai - RMG-2012, wegverkeer

Naam	Omschr.	Groep	Maaiveld	Rel.H	X-1	Y-1
30906	Magnoliastraat 5 Borne	Gebouwen	17,06	8,00	247105,34	479726,22
30907	Magnoliastraat 4 Borne	Gebouwen	17,41	6,40	247125,37	479770,37
30908	Magnoliastraat 9 Borne	Gebouwen	17,04	7,80	247085,91	479728,04
30909	Magnoliastraat 6 Borne	Gebouwen	17,29	5,50	247047,52	479729,58
30910	Magnoliastraat 11 Borne	Gebouwen	17,07	8,00	247076,83	479727,51
30911	Magnoliastraat 10 Borne	Gebouwen	16,82	5,40	247051,58	479684,04
30912	Magnoliastraat 14 Borne	Gebouwen	17,16	3,00	247063,86	479625,82
30912	Magnoliastraat 14 Borne	Gebouwen	17,10	6,10	247057,57	479625,45
30913	Magnoliastraat 16 Borne	Gebouwen	17,16	3,00	247053,68	479608,78
30913	Magnoliastraat 16 Borne	Gebouwen	17,21	5,20	247060,63	479613,16
30914	Magnoliastraat 12 Borne	Gebouwen	16,40	5,90	247050,68	479649,77
30915	Twickelerblokweg 93 Borne	Gebouwen	17,02	5,80	247002,86	479581,76
30916	Twickelerblokweg 91 Borne	Gebouwen	17,12	6,10	247005,76	479606,30
30917	Magnoliastraat 8 Borne	Gebouwen	17,07	5,50	247049,38	479708,65
30918	Twickelerblokweg 87 Borne	Gebouwen	17,07	5,90	247003,36	479640,42
30919	Azelosestraat 105 Borne	Gebouwen	16,59	7,30	246901,39	479603,21
30920	Azelosestraat 103 Borne	Gebouwen	16,94	6,70	246920,18	479602,96
30921	Twickelerblokweg 89 Borne	Gebouwen	17,15	6,40	246999,95	479622,88
30922	Azelosestraat 107 Borne	Gebouwen	16,47	5,80	246859,26	479634,95
30923	Azelosestraat 101 Borne	Gebouwen	16,62	4,80	246902,99	479656,16
30924	Azelosestraat 109b Borne	Gebouwen	16,37	3,90	246833,59	479627,14
30925	Azelosestraat 109 Borne	Gebouwen	16,37	6,20	246833,59	479627,14
30926	Azelosestraat 107a Borne	Gebouwen	16,47	4,60	246852,57	479643,64
30927	Azelosestraat 111 Borne	Gebouwen	16,72	6,00	246787,72	479579,66
30928	Azelosestraat 109a Borne	Gebouwen	16,27	3,00	246831,50	479588,57
30928	Azelosestraat 109a Borne	Gebouwen	16,37	5,20	246820,26	479590,47
30929	Azelosestraat 120 Borne	Gebouwen	16,47	6,90	246698,03	479644,02
30930	't Wooldrik 11a Borne	Gebouwen	16,22	4,20	246671,13	479680,24
30931	Mispel 8 Borne	Gebouwen	17,65	5,70	247388,58	479560,79
30932	Mispel 6 Borne	Gebouwen	17,53	5,50	247379,57	479579,33
30933	Mispel 10 Borne	Gebouwen	17,60	5,90	247378,00	479545,82
30934	Goudenregenstraat 12 Borne	Gebouwen	17,42	6,10	247346,88	479542,88
30935	Goudenregenstraat 10 Borne	Gebouwen	17,53	6,30	247356,14	479542,17
30936	Goudenregenstraat 14 Borne	Gebouwen	16,98	6,30	247326,23	479543,55
30937	Goudenregenstraat 16 Borne	Gebouwen	17,28	5,80	247278,55	479540,48
30938	Gaspeldoorn 3 Borne	Gebouwen	17,28	6,30	247246,55	479563,56
30939	Goudenregenstraat 20 Borne	Gebouwen	17,43	6,10	247227,36	479534,78
30940	Goudenregenstraat 18 Borne	Gebouwen	17,35	5,80	247249,29	479534,95
30941	Goudenregenstraat 24 Borne	Gebouwen	17,26	5,80	247184,63	479534,21
30942	Goudenregenstraat 22 Borne	Gebouwen	17,41	5,70	247205,98	479532,05
30943	Gaspeldoorn 7 Borne	Gebouwen	17,18	5,40	247182,75	479564,29
30944	Gaspeldoorn 5 Borne	Gebouwen	17,21	5,80	247209,29	479568,38
30945	Gaspeldoorn 9 Borne	Gebouwen	17,12	4,30	247154,52	479556,00
30946	Goudenregenstraat 30 Borne	Gebouwen	17,19	5,70	247107,56	479531,70
30947	Goudenregenstraat 28 Borne	Gebouwen	17,35	6,30	247131,62	479531,08
30948	Goudenregenstraat 26 Borne	Gebouwen	17,18	5,80	247163,67	479532,96
30949	Gaspeldoorn 10 Borne	Gebouwen	17,01	6,20	247080,35	479574,31
30950	Goudenregenstraat 34 Borne	Gebouwen	17,13	6,10	247067,99	479526,51
30951	Goudenregenstraat 32 Borne	Gebouwen	17,13	4,40	247087,96	479523,75
30952	Twickelerblokweg 97 Borne	Gebouwen	17,02	6,10	247008,24	479541,24
30953	Twickelerblokweg 99 Borne	Gebouwen	16,96	6,00	247013,84	479522,59
30954	Goudenregenstraat 36 Borne	Gebouwen	17,10	5,60	247053,20	479522,52
30955	Twickelerblokweg 8a Borne	Gebouwen	16,99	6,70	246958,90	479542,94
30956	Anjelier 41 Borne	Gebouwen	17,23	5,70	247235,39	479900,89
30957	Azelosestraat 98 Borne	Gebouwen	17,12	5,50	247233,47	479880,41
30958	Ribesstraat 13 Borne	Gebouwen	17,27	7,20	247234,75	479813,14
30959	Geen verblijfsobject	Gebouwen	17,32	4,20	247223,69	479815,44
30960	Anjelier 43 Borne	Gebouwen	17,23	5,30	247235,39	479900,89
30961	Azelosestraat 100 Borne	Gebouwen	17,16	6,90	247202,74	479878,48
30962	Azelosestraat 102 Borne	Gebouwen	17,13	6,70	247197,90	479877,47
30963	Azelosestraat 106 Borne	Gebouwen	17,06	7,50	247195,61	479864,98
30964	Azelosestraat 104 Borne	Gebouwen	17,07	6,90	247200,33	479866,00
30965	Heidelberg 2 Borne	Gebouwen	17,04	5,70	247192,11	479904,23
30966	Heidelberg 4 Borne	Gebouwen	17,18	6,20	247191,32	479935,48
30967	Twickelerblokweg 75 Borne	Gebouwen	16,94	4,00	247101,90	479859,04
30968	't Wooldrik 9 Borne	Gebouwen	16,65	7,10	246931,54	479844,59
30969	't Wooldrik 11c Borne	Gebouwen	16,06	3,90	246750,75	479936,43
30970	Hosbekkeweg 4 Borne	Gebouwen	15,26	6,30	246479,60	479835,32
30971	Klaproos 10 Borne	Gebouwen	17,46	7,50	247332,38	480086,56
30972	Korenbloem 7 Borne	Gebouwen	17,41	7,60	247329,03	480109,04
30973	Klaproos 7 Borne	Gebouwen	17,53	7,80	247332,94	480056,00
30974	Klaproos 11 Borne	Gebouwen	17,32	7,80	247308,12	480047,05
30975	Klaproos 14 Borne	Gebouwen	17,30	7,90	247311,55	480084,61
30976	Klaproos 12 Borne	Gebouwen	17,30	7,90	247311,55	480084,61
30977	Korenbloem 11 Borne	Gebouwen	17,32	6,80	247310,90	480116,44
30978	Korenbloem 9 Borne	Gebouwen	17,33	7,90	247313,88	480108,67
30979	Anjelier 17 Borne	Gebouwen	17,23	7,60	247282,63	480046,66

Model: 221130 Plansituatie 2037 - akoestisch onderzoek
Groep: (hoofdgroep)
Lijst van Gebouwen, voor rekenmethode Wegverkeerslawaai - RMG-2012, wegverkeer

Naam	Omschr.	Groep	Maaiveld	Rel.H	X-1	Y-1
30980	Anjelier 11 Borne	Gebouwen	17,22	8,00	247289,76	480107,68
30981	Anjelier 9 Borne	Gebouwen	17,24	7,40	247293,81	480107,78
30982	Anjelier 15 Borne	Gebouwen	17,19	7,40	247287,96	480086,80
30983	Anjelier 13 Borne	Gebouwen	17,21	7,60	247291,01	480086,88
30984	Anjelier 26 Borne	Gebouwen	17,13	7,70	247249,97	480081,62
30985	Anjelier 28 Borne	Gebouwen	17,13	8,10	247258,89	480078,91
30986	Anjelier 24 Borne	Gebouwen	17,12	7,90	247256,28	480097,75
30987	Anjelier 32 Borne	Gebouwen	17,20	7,70	247259,17	480059,87
30988	Anjelier 30 Borne	Gebouwen	17,20	7,80	247250,47	480059,66
30989	Anjelier 20 Borne	Gebouwen	17,15	7,10	247242,90	480110,28
30990	Anjelier 22 Borne	Gebouwen	17,15	7,70	247247,77	480097,29
30991	Heidelberg 5 Borne	Gebouwen	17,09	7,70	247150,00	480068,21
30992	Heidelberg 14 Borne	Gebouwen	17,22	6,10	247200,32	480060,30
30993	Heidelberg 7 Borne	Gebouwen	17,11	8,10	247146,80	480085,93
30994	Heidelberg 9 Borne	Gebouwen	17,14	7,70	247148,78	480118,21
30995	Heidelberg 16 Borne	Gebouwen	17,17	6,20	247202,54	480090,91
30996	Heidelberg 18 Borne	Gebouwen	17,22	6,60	247198,68	480108,05
30997	Hosbekkeweg 1 Borne	Gebouwen	14,86	7,90	246550,91	480092,96
30998	Geen verblijfsobject	Gebouwen	15,80	7,40	246596,37	480064,41
31000	30999_'t Wooldrik Borne	Gebouwen	17,18	8,40	247067,79	480137,64
31001	Van Deinsestraat 6 Borne	Gebouwen	17,10	6,00	247033,64	480335,09
31002	Van Deinsestraat 4 Borne	Gebouwen	17,10	6,20	247033,64	480335,09
31003	Van Deinsestraat 2 Borne	Gebouwen	17,02	6,00	247020,61	480355,20
31004	Benthemstraat 5 Borne	Gebouwen	17,04	5,90	247019,90	480287,67
31005	Benthemstraat 9 Borne	Gebouwen	17,05	5,90	246985,96	480293,60
31006	Benthemstraat 11 Borne	Gebouwen	16,89	6,10	246987,32	480316,51
31007	Benthemstraat 7 Borne	Gebouwen	17,04	5,80	247019,90	480287,67
31008	Benthemstraat 13 Borne	Gebouwen	16,89	5,90	246987,32	480316,55
31009	Benthemstraat 15 Borne	Gebouwen	16,89	5,60	246983,05	480325,97
31010	Elderinkstraat 10 Borne	Gebouwen	16,90	6,40	246951,52	480337,26
31011	Elderinkstraat 8 Borne	Gebouwen	16,88	6,50	246950,75	480347,58
31012	Bornerbroeksestraat 64 Borne	Gebouwen	17,07	7,10	246945,55	480282,13
31013	Bornerbroeksestraat 62 Borne	Gebouwen	16,98	6,30	246956,73	480288,41
31014	Geen verblijfsobject	Gebouwen	16,97	3,70	246949,85	480298,15
31015	Vaaltweg 2 Borne	Gebouwen	14,88	5,90	246440,06	480343,50
31016	Bornerbroeksestraat 99 Borne	Gebouwen	13,13	6,10	246041,75	480254,73
31017	Bornerbroeksestraat 101 Borne	Gebouwen	13,51	5,40	246015,28	480319,55
31018	Bornerbroeksestraat 101a Borne	Gebouwen	13,28	7,00	246009,47	480337,94
31019	Anjelier 40 Borne	Gebouwen	17,20	7,70	247246,04	480014,96
31020	Anjelier 38 Borne	Gebouwen	17,20	7,90	247249,11	480021,53
31021	Anjelier 36 Borne	Gebouwen	17,19	7,80	247257,69	480040,78
31022	Anjelier 34 Borne	Gebouwen	17,21	7,80	247248,70	480043,92
31023	Heidelberg 12 Borne	Gebouwen	17,22	6,10	247196,74	480035,19
31024	Heidelberg 10 Borne	Gebouwen	17,17	6,40	247202,97	480016,48
31025	Heidelberg 1 Borne	Gebouwen	17,10	7,90	247166,13	480011,10
31026	Heidelberg 3 Borne	Gebouwen	17,12	7,60	247144,24	480036,16
31028	31027_'t Wooldrik Borne	Gebouwen	17,13	3,20	247093,55	480020,39
31029	Heidelberg 6 Borne	Gebouwen	17,32	6,30	247211,25	479954,99
31030	Heidelberg 8 Borne	Gebouwen	17,20	6,00	247198,04	479978,90
31031	't Wooldrik 13 Borne	Gebouwen	16,44	4,30	246834,61	479984,35
31033	31032_Hosbekkeweg Borne	Gebouwen	16,01	7,10	246662,78	480045,57
31034	Bloksteegweg 1 Borne	Gebouwen	13,85	6,00	246137,62	480034,98
31037	Fazantstraat 12 Borne	Gebouwen	16,84	7,50	247429,96	480402,91
31038	Esweg 1 Zenderen	Gebouwen	13,05	6,50	245793,27	480792,83
31040	31039_Retraitehuisweg Zenderen	Gebouwen	13,95	15,30	245362,44	481227,59
31041	Bornerbroeksestraat 103 Borne	Gebouwen	13,92	4,00	245358,19	480843,50
31041	Bornerbroeksestraat 103 Borne	Gebouwen	13,99	11,90	245312,70	480845,33
31041	Bornerbroeksestraat 103 Borne	Gebouwen	13,94	8,00	245273,65	480830,84
31042	Kuipersweg 1 Borne	Gebouwen	13,17	7,10	245506,40	480547,71
31043	Bornerbroeksestraat 103e Borne	Gebouwen	13,85	6,00	245297,04	480692,25
31044	Bornerbroeksestraat 103g Borne	Gebouwen	13,85	7,90	245288,29	480762,15
31045	Fazantstraat 16 Borne	Gebouwen	16,71	8,10	247423,15	480436,69
31046	Fazantstraat 15 Borne	Gebouwen	16,80	8,00	247419,54	480433,01
31047	Fazantstraat 13 Borne	Gebouwen	16,86	7,70	247425,23	480404,68
31048	Fazantstraat 14 Borne	Gebouwen	16,81	8,20	247423,15	480416,76
31049	Molenkampsweg 19 Borne	Gebouwen	16,38	5,40	247411,46	480499,74
31050	Molenkampsweg 17 Borne	Gebouwen	16,43	5,50	247358,30	480453,11
31051	Molenkampsweg 15 Borne	Gebouwen	16,71	3,70	247396,61	480438,20
31052	Molenkampsweg 13 Borne	Gebouwen	16,58	5,70	247401,48	480447,48
31053	Beerninksweg 7 Borne	Gebouwen	16,90	7,60	247375,68	480377,49
31054	Beerninksweg 5 Borne	Gebouwen	16,94	7,90	247388,25	480367,28
31055	Beerninksweg 11 Borne	Gebouwen	16,75	7,60	247365,09	480386,57
31056	Beerninksweg 9 Borne	Gebouwen	16,85	7,70	247365,75	480374,94
31057	Beerninksweg 13 Borne	Gebouwen	16,75	7,70	247365,09	480386,57
31058	Beerninksweg 15 Borne	Gebouwen	16,72	7,30	247352,13	480379,14
31059	Beerninksweg 19 Borne	Gebouwen	16,58	7,10	247323,58	480413,63
31060	Beerninksweg 17 Borne	Gebouwen	16,64	7,40	247339,93	480404,56

Model: 221130 Plansituatie 2037 - akoestisch onderzoek
Groep: (hoofdgroep)
Lijst van Gebouwen, voor rekenmethode Wegverkeerslawaai - RMG-2012, wegverkeer

Naam	Omschr.	Groep	Maaiveld	Rel.H	X-1	Y-1
31061	Bezoenstraat 10 Borne	Gebouwen	16,70	7,40	247302,63	480371,35
31062	Beerninksweg 23 Borne	Gebouwen	16,47	7,40	247300,07	480425,59
31063	Beerninksweg 21 Borne	Gebouwen	16,61	7,10	247319,46	480406,00
31064	Bezoenstraat 12 Borne	Gebouwen	16,62	7,70	247294,98	480378,20
31065	Prins Bernhardlaan 146d Borne	Gebouwen	14,86	7,30	247369,20	481035,00
31066	Prins Bernhardlaan 146c Borne	Gebouwen	14,88	7,30	247369,09	481030,62
31067	Prins Bernhardlaan 142 Borne	Gebouwen	15,13	7,20	247406,15	480976,37
31068	Prins Bernhardlaan 144 Borne	Gebouwen	15,18	6,50	247400,14	480971,97
31069	Prins Bernhardlaan 144a Borne	Gebouwen	15,06	7,10	247392,71	480997,09
31070	Prins Bernhardlaan 146 Borne	Gebouwen	15,05	7,30	247388,16	481001,28
31071	Prins Bernhardlaan 146a Borne	Gebouwen	14,96	7,20	247379,50	481014,99
31072	Prins Bernhardlaan 146b Borne	Gebouwen	14,95	7,30	247377,89	481017,04
31073	Prins Bernhardlaan 138 Borne	Gebouwen	15,09	6,70	247422,57	480968,76
31074	Prins Bernhardlaan 140 Borne	Gebouwen	15,23	6,80	247409,18	480959,86
31075	Prins Bernhardlaan 136 Borne	Gebouwen	15,34	7,40	247436,78	480947,97
31076	Oonksweg 2 Borne	Gebouwen	15,19	5,30	247375,81	480957,59
31078	31077_Gildestraat Borne	Gebouwen	14,96	6,50	247298,81	480950,40
31079	Gildestraat 2b Borne	Gebouwen	14,94	4,40	247293,92	480958,28
31080	Prins Bernhardlaan 61 Borne	Gebouwen	14,97	6,80	247311,13	481016,18
31081	Prins Bernhardlaan 132 Borne	Gebouwen	15,50	7,30	247427,60	480934,65
31082	Prins Bernhardlaan 134 Borne	Gebouwen	15,40	7,80	247434,26	480939,72
31083	Oonksweg 10b Borne	Gebouwen	15,04	4,00	247316,34	480929,42
31084	Oonksweg 10 Borne	Gebouwen	15,05	5,80	247322,87	480918,50
31085	Oonksweg 10a Borne	Gebouwen	15,05	4,10	247317,96	480926,69
31086	Oonksweg 12a Borne	Gebouwen	14,92	3,70	247297,60	480925,44
31087	Oonksweg 12 Borne	Gebouwen	14,94	6,80	247304,11	480903,77
31088	Oonksweg 6 Borne	Gebouwen	15,08	6,50	247354,89	480930,94
31089	Oonksweg 4 Borne	Gebouwen	15,16	7,40	247363,79	480936,56
31090	Prins Bernhardlaan 57 Borne	Gebouwen	14,95	6,50	247346,32	480945,95
31091	Prins Bernhardlaan 59 Borne	Gebouwen	14,99	3,40	247314,85	480956,50
31092	Oonksweg 23 Borne	Gebouwen	15,64	6,50	247298,76	480850,09
31093	Industriestraat 8 Borne	Gebouwen	15,81	5,50	247323,11	480694,20
31094	Geen verblijfsobject	Gebouwen	16,04	2,50	247441,03	480726,72
31095	Industriestraat 7 Borne	Gebouwen	15,83	7,40	247294,60	480643,73
31096	Industriestraat 9 Borne	Gebouwen	15,83	7,30	247288,74	480636,90
31097	Bezoenstraat 14 Borne	Gebouwen	16,67	7,80	247282,77	480375,99
31098	Beerninksweg 27 Borne	Gebouwen	16,44	6,90	247268,30	480442,19
31100	31099_Beerninksweg Borne	Gebouwen	16,50	5,90	247280,36	480418,02
31101	Bezoenstraat 18 Borne	Gebouwen	16,54	7,50	247269,21	480388,70
31102	Bezoenstraat 16 Borne	Gebouwen	16,65	7,60	247279,81	480377,48
31103	Bezoenstraat 22 Borne	Gebouwen	16,57	7,50	247247,96	480396,05
31104	Bezoenstraat 20 Borne	Gebouwen	16,56	7,60	247259,54	480396,63
31105	Beerninksweg 29 Borne	Gebouwen	16,48	7,00	247261,17	480428,55
31106	Bezoenstraat 24 Borne	Gebouwen	16,57	7,80	247247,96	480396,05
31107	Bezoenstraat 26 Borne	Gebouwen	16,53	7,60	247231,74	480408,31
31108	Bezoenstraat 28 Borne	Gebouwen	16,55	7,50	247227,05	480399,40
31109	Beerninksweg 33 Borne	Gebouwen	16,39	5,80	247243,99	480454,60
31110	Roringstraat 6 Borne	Gebouwen	16,49	8,00	247218,68	480438,54
31111	Roringstraat 8 Borne	Gebouwen	16,49	8,00	247209,86	480443,07
31112	Roringstraat 4 Borne	Gebouwen	16,51	7,60	247223,21	480425,34
31113	Roringstraat 2 Borne	Gebouwen	16,54	7,70	247214,75	480418,79
31114	Roringstraat 9 Borne	Gebouwen	16,81	7,80	247193,62	480345,08
31115	Van Deinsestraat 34 Borne	Gebouwen	16,64	7,40	247183,39	480381,47
31116	Roringstraat 11 Borne	Gebouwen	16,81	7,50	247202,92	480356,62
31117	Van Deinsestraat 30 Borne	Gebouwen	16,69	7,40	247178,77	480369,62
31118	Roringstraat 13 Borne	Gebouwen	16,89	7,40	247169,13	480406,11
31119	Roringstraat 15 Borne	Gebouwen	16,96	7,50	247160,99	480418,13
31120	Van Deinsestraat 32 Borne	Gebouwen	16,71	7,60	247187,98	480372,57
31121	Van Deinsestraat 28 Borne	Gebouwen	16,78	7,90	247160,80	480369,04
31122	Dingeldeinstraat 1 Borne	Gebouwen	16,52	7,30	247155,32	480436,98
31123	Van Deinsestraat 49 Borne	Gebouwen	17,01	7,40	247155,04	480397,04
31124	Van Deinsestraat 51 Borne	Gebouwen	16,95	7,60	247162,61	480403,66
31125	Dingeldeinstraat 3a Borne	Gebouwen	16,83	2,90	247141,28	480429,45
31126	Dingeldeinstraat 3 Borne	Gebouwen	16,52	7,60	247155,32	480436,98
31127	Beerninksweg 2 Borne	Gebouwen	16,48	6,50	247245,45	480488,04
31128	Roringstraat 10 Borne	Gebouwen	16,45	7,70	247218,42	480449,56
31129	Roringstraat 12 Borne	Gebouwen	16,35	7,40	247218,63	480460,29
31130	Geen verblijfsobject	Gebouwen	16,35	3,00	247236,38	480458,55
31131	Beerninksweg 41 Borne	Gebouwen	16,32	6,40	247192,46	480482,48
31132	Beerninksweg 4 Borne	Gebouwen	16,45	6,90	247239,81	480490,97
31133	Beerninksweg 43 Borne	Gebouwen	16,41	6,50	247174,17	480482,68
31134	Beerninksweg 45 Borne	Gebouwen	16,25	6,90	247169,65	480497,66
31135	Beerninksweg 47 Borne	Gebouwen	16,23	7,80	247164,76	480499,80
31136	Dingeldeinstraat 10 Borne	Gebouwen	16,41	8,00	247175,95	480460,04
31137	Dingeldeinstraat 8 Borne	Gebouwen	16,41	7,90	247175,95	480460,04
31138	Dingeldeinstraat 12 Borne	Gebouwen	16,46	7,60	247165,64	480469,72
31139	Beerninksweg 49 Borne	Gebouwen	16,29	7,80	247161,16	480491,56

Model: 221130 Plansituatie 2037 - akoestisch onderzoek
Groep: (hoofdgroep)
Lijst van Gebouwen, voor rekenmethode Wegverkeerslawaai - RMG-2012, wegverkeer

Naam	Omschr.	Groep	Maaiveld	Rel.H	X-1	Y-1
31140	Dingeldeinstraat 14 Borne	Gebouwen	16,46	7,90	247145,05	480464,63
31141	Dingeldeinstraat 16 Borne	Gebouwen	16,41	7,50	247148,31	480472,05
31142	Dingeldeinstraat 18 Borne	Gebouwen	16,34	7,80	247131,22	480482,08
31143	Geen verblijfsobject	Gebouwen	16,27	3,00	247427,25	480600,82
31144	Industriestraat 1 Borne	Gebouwen	16,22	6,70	247426,18	480573,95
31145	Industriestraat 5 Borne	Gebouwen	16,00	9,90	247353,70	480593,64
31146	Geen verblijfsobject	Gebouwen	15,87	7,60	247308,24	480561,94
31147	Beerninksweg 26 Borne	Gebouwen	16,49	7,80	247210,92	480512,36
31148	Beerninksweg 28 Borne	Gebouwen	16,43	8,00	247207,30	480505,56
31149	Beerninksweg 30 Borne	Gebouwen	16,42	7,70	247192,05	480521,10
31150	Beerninksweg 34 Borne	Gebouwen	16,53	6,90	247175,94	480534,14
31151	Beerninksweg 51 Borne	Gebouwen	16,27	7,80	247156,28	480493,69
31152	Beerninksweg 36 Borne	Gebouwen	16,49	7,50	247169,40	480537,54
31153	Beerninksweg 38 Borne	Gebouwen	16,50	7,70	247155,02	480545,59
31154	Beerninksweg 55 Borne	Gebouwen	16,23	7,80	247144,06	480511,05
31155	Beerninksweg 53 Borne	Gebouwen	16,23	8,00	247144,06	480511,05
31156	Beerninksweg 42 Borne	Gebouwen	16,39	8,00	247136,64	480553,50
31157	Beerninksweg 40 Borne	Gebouwen	16,40	7,10	247149,02	480555,47
31158	Beerninksweg 56 Borne	Gebouwen	16,33	7,00	247107,59	480597,85
31159	Beerninksweg 54 Borne	Gebouwen	16,17	7,90	247108,13	480587,45
31160	Beerninksweg 52 Borne	Gebouwen	16,16	24,00	247112,82	480584,99
31161	Beerninksweg 50 Borne	Gebouwen	16,16	7,70	247112,82	480584,99
31162	Beerninksweg 64 Borne	Gebouwen	16,21	7,70	247076,47	480580,24
31163	Beerninksweg 62 Borne	Gebouwen	16,23	7,90	247084,53	480576,00
31164	Beerninksweg 60 Borne	Gebouwen	16,24	7,90	247089,46	480585,38
31165	Beerninksweg 58 Borne	Gebouwen	16,24	7,90	247089,46	480585,38
31166	Beerninksweg 48 Borne	Gebouwen	16,37	7,90	247125,01	480570,96
31167	Beerninksweg 46 Borne	Gebouwen	16,37	7,90	247118,57	480558,80
31168	Beerninksweg 44 Borne	Gebouwen	16,36	7,70	247133,13	480546,67
31169	Beerninksweg 67 Borne	Gebouwen	16,28	7,60	247092,66	480526,78
31170	Beerninksweg 63 Borne	Gebouwen	16,18	7,80	247106,20	480530,64
31171	Beerninksweg 65 Borne	Gebouwen	16,25	8,00	247097,72	480524,55
31172	Beerninksweg 69 Borne	Gebouwen	16,31	7,80	247075,23	480535,53
31173	Beerninksweg 61 Borne	Gebouwen	16,25	7,90	247107,44	480520,27
31174	Beerninksweg 59 Borne	Gebouwen	16,23	7,90	247126,65	480518,70
31175	Beerninksweg 57 Borne	Gebouwen	16,23	7,80	247126,65	480518,70
31176	Dingeldeinstraat 30 Borne	Gebouwen	16,32	8,00	247090,10	480493,94
31177	Dingeldeinstraat 32 Borne	Gebouwen	16,27	8,00	247088,76	480504,31
31178	Dingeldeinstraat 26 Borne	Gebouwen	16,38	7,90	247094,94	480491,83
31179	Dingeldeinstraat 28 Borne	Gebouwen	16,38	8,10	247094,94	480491,83
31180	Industriestraat 10 Borne	Gebouwen	15,62	5,30	247274,36	480700,78
31181	Industriestraat 12 Borne	Gebouwen	15,64	5,40	247284,45	480712,27
31182	Industriestraat 12a Borne	Gebouwen	15,58	4,70	247264,76	480726,42
31183	Industriestraat 16 Borne	Gebouwen	15,53	6,30	247248,98	480764,42
31185	31184_Industriestraat Borne	Gebouwen	15,21	6,10	247149,90	480650,54
31187	31186_Industriestraat Borne	Gebouwen	15,24	8,00	247160,56	480755,20
31189	31188_Oonksweg Borne	Gebouwen	15,35	3,00	247126,52	480763,90
31190	Industriestraat 17 Borne	Gebouwen	15,35	4,50	247126,52	480763,90
31191	Oonksweg 35a Borne	Gebouwen	15,44	5,60	247119,40	480718,15
31192	Beerninksweg 78 Borne	Gebouwen	16,14	7,60	247058,54	480631,77
31193	Oonksweg 35 Borne	Gebouwen	15,45	7,20	247112,30	480736,31
31194	Beerninksweg 84 Borne	Gebouwen	16,37	7,20	247042,87	480644,26
31195	Beerninksweg 82 Borne	Gebouwen	16,41	7,90	247053,03	480644,76
31196	Beerninksweg 80 Borne	Gebouwen	16,14	7,80	247058,54	480631,77
31197	Beerninksweg 86 Borne	Gebouwen	16,58	7,50	247020,10	480643,42
31198	Beerninksweg 90 Borne	Gebouwen	16,50	7,80	247026,06	480634,29
31199	Beerninksweg 88 Borne	Gebouwen	16,50	8,00	247026,06	480634,29
31200	Van Deinsestraat 41 Borne	Gebouwen	17,40	8,10	247104,98	480377,93
31201	Van Deinsestraat 43 Borne	Gebouwen	17,33	7,90	247119,93	480392,34
31202	Van Deinsestraat 45 Borne	Gebouwen	17,33	8,20	247119,93	480392,34
31203	Van Deinsestraat 47 Borne	Gebouwen	17,24	7,90	247118,49	480406,43
31204	Van Deinsestraat 33 Borne	Gebouwen	17,56	7,00	247109,29	480353,28
31205	Van Deinsestraat 37 Borne	Gebouwen	17,45	8,10	247117,55	480369,70
31206	Van Deinsestraat 35 Borne	Gebouwen	17,48	25,70	247117,71	480364,40
31207	Van Deinsestraat 39 Borne	Gebouwen	17,45	7,70	247117,55	480369,70
31208	Dingeldeinstraat 24 Borne	Gebouwen	16,39	7,90	247110,46	480481,98
31209	Dingeldeinstraat 22 Borne	Gebouwen	16,37	7,80	247117,61	480482,24
31210	Stroinkstraat 16 Borne	Gebouwen	17,30	7,50	247088,16	480391,60
31211	Dingeldeinstraat 7 Borne	Gebouwen	16,56	3,60	247106,95	480452,91
31212	Stroinkstraat 12 Borne	Gebouwen	17,36	8,20	247077,44	480391,09
31213	Stroinkstraat 14 Borne	Gebouwen	17,35	8,10	247088,58	480382,79
31214	Stroinkstraat 10 Borne	Gebouwen	17,37	7,80	247077,93	480382,29
31215	Stroinkstraat 8 Borne	Gebouwen	17,38	7,50	247069,80	480375,63
31216	Geen verblijfsobject	Gebouwen	17,35	3,00	247069,24	480387,20
31217	Van Deinsestraat 21 Borne	Gebouwen	16,98	7,90	247047,69	480355,54
31218	Van Deinsestraat 19 Borne	Gebouwen	17,36	7,80	247064,76	480355,97
31219	Van Deinsestraat 17 Borne	Gebouwen	17,24	7,80	247055,66	480366,46

Model: 221130 Plansituatie 2037 - akoestisch onderzoek
Groep: (hoofdgroep)
Lijst van Gebouwen, voor rekenmethode Wegverkeerslawaai - RMG-2012, wegverkeer

Naam	Omschr.	Groep	Maaiveld	Rel.H	X-1	Y-1
31220	Stroinkstraat 6 Borne	Gebouwen	17,27	8,20	247061,12	480378,46
31221	Stroinkstraat 4 Borne	Gebouwen	17,20	8,00	247049,88	480386,90
31222	Dingeldeinstraat 20 Borne	Gebouwen	16,34	7,90	247131,22	480482,08
31223	Ter Kuilestraat 16 Borne	Gebouwen	16,35	7,90	247040,70	480495,37
31224	Geerdinkstraat 23 Borne	Gebouwen	16,48	7,50	247028,30	480466,35
31225	Geen verblijfsobject	Gebouwen	16,60	3,80	247055,99	480469,77
31226	Geerdinkstraat 21 Borne	Gebouwen	16,52	7,50	247022,14	480460,09
31227	Stroinkstraat 2 Borne	Gebouwen	17,16	7,50	247050,34	480377,95
31228	Geerdinkstraat 14 Borne	Gebouwen	16,62	8,10	247011,24	480431,61
31229	Geerdinkstraat 16 Borne	Gebouwen	16,59	7,90	247015,42	480439,57
31230	Van Deinsestraat 15 Borne	Gebouwen	16,67	7,30	247004,94	480408,14
31231	Van Deinsestraat 13 Borne	Gebouwen	16,67	7,90	246992,02	480406,66
31232	Geerdinkstraat 12 Borne	Gebouwen	16,57	7,90	247010,72	480442,03
31233	Geerdinkstraat 10 Borne	Gebouwen	16,58	7,90	246999,57	480437,74
31234	Geerdinkstraat 8 Borne	Gebouwen	16,59	7,40	246982,40	480438,10
31235	Geerdinkstraat 15 Borne	Gebouwen	16,47	7,70	246991,30	480482,74
31236	Geerdinkstraat 17 Borne	Gebouwen	16,53	7,80	247005,39	480469,04
31237	Geerdinkstraat 19 Borne	Gebouwen	16,50	8,00	247009,15	480476,36
31238	Elderinkstraat 5 Borne	Gebouwen	16,95	6,10	246993,46	480359,30
31239	Elderinkstraat 3 Borne	Gebouwen	16,97	6,20	247006,52	480360,39
31240	Elderinkstraat 1 Borne	Gebouwen	16,90	6,50	247004,15	480367,95
31241	Van Deinsestraat 11 Borne	Gebouwen	16,67	7,70	246992,02	480406,66
31242	Beerninksweg 76 Borne	Gebouwen	16,17	8,00	247063,92	480620,48
31243	Beerninksweg 70 Borne	Gebouwen	16,13	7,70	247058,99	480611,07
31244	Beerninksweg 72 Borne	Gebouwen	16,13	7,80	247058,99	480611,07
31245	Beerninksweg 94 Borne	Gebouwen	16,24	7,90	247030,55	480605,45
31246	Beerninksweg 92 Borne	Gebouwen	16,32	7,90	247031,53	480625,46
31247	Beerninksweg 96 Borne	Gebouwen	16,24	7,70	247030,55	480605,45
31248	Beerninksweg 66 Borne	Gebouwen	16,31	7,60	247057,69	480591,29
31249	Beerninksweg 68 Borne	Gebouwen	16,25	8,00	247060,73	480597,08
31250	Beerninksweg 89 Borne	Gebouwen	16,44	6,80	246983,65	480593,66
31251	Beerninksweg 85 Borne	Gebouwen	16,40	6,70	246997,87	480569,65
31252	Beerninksweg 87 Borne	Gebouwen	16,42	7,40	246995,19	480578,80
31253	Beerninksweg 79 Borne	Gebouwen	16,25	7,80	247042,73	480565,11
31254	Beerninksweg 81 Borne	Gebouwen	16,27	7,80	247038,05	480567,57
31255	Beerninksweg 77 Borne	Gebouwen	16,25	7,90	247043,16	480554,59
31256	Beerninksweg 83 Borne	Gebouwen	16,29	7,90	247029,59	480557,20
31257	Beerninksweg 71 Borne	Gebouwen	16,30	7,30	247067,28	480533,66
31258	Beerninksweg 75 Borne	Gebouwen	16,27	8,00	247058,47	480544,36
31259	Beerninksweg 73 Borne	Gebouwen	16,23	7,70	247062,38	480551,82
31260	Ter Kuilestraat 24 Borne	Gebouwen	16,35	7,90	247019,32	480532,04
31261	Ter Kuilestraat 23 Borne	Gebouwen	16,31	7,80	247023,49	480539,97
31262	Ter Kuilestraat 22 Borne	Gebouwen	16,36	8,00	247028,76	480527,09
31263	Ter Kuilestraat 19 Borne	Gebouwen	16,39	7,70	247043,58	480516,39
31264	Ter Kuilestraat 20 Borne	Gebouwen	16,35	7,80	247044,89	480525,24
31265	Ter Kuilestraat 9 Borne	Gebouwen	16,45	7,80	246988,98	480519,74
31266	Ter Kuilestraat 10 Borne	Gebouwen	16,45	7,90	246988,98	480519,74
31267	Ter Kuilestraat 18 Borne	Gebouwen	16,34	7,90	247064,33	480514,92
31268	Ter Kuilestraat 14 Borne	Gebouwen	16,38	7,80	247023,78	480504,32
31269	Ter Kuilestraat 21 Borne	Gebouwen	16,36	7,80	247028,76	480527,09
31270	Ter Kuilestraat 17 Borne	Gebouwen	16,34	7,20	247064,41	480514,89
31271	Ter Kuilestraat 11 Borne	Gebouwen	16,47	7,70	247005,79	480510,86
31272	Ter Kuilestraat 12 Borne	Gebouwen	16,47	7,70	247005,79	480510,86
31273	Ter Kuilestraat 13 Borne	Gebouwen	16,41	7,80	247019,86	480496,90
31274	Ter Kuilestraat 15 Borne	Gebouwen	16,35	8,10	247040,70	480495,37
31275	Gildestraat 4a Borne	Gebouwen	14,77	6,10	247255,23	480962,53
31277	31276_Gildestraat Borne	Gebouwen	14,79	7,10	247251,21	480977,76
31278	Oonksweg 25a Borne	Gebouwen	15,18	3,60	247237,02	480832,43
31279	Oonksweg 25 Borne	Gebouwen	15,25	5,90	247249,31	480839,22
31280	Geen verblijfsobject	Gebouwen	14,99	2,90	247235,78	480873,10
31281	Oonksweg 24 Borne	Gebouwen	15,00	7,30	247237,35	480874,04
31282	Industriestraat 18 Borne	Gebouwen	15,23	3,20	247214,04	480772,19
31283	Oonksweg 28c Borne	Gebouwen	14,84	6,80	247180,42	480858,14
31284	Oonksweg 28d Borne	Gebouwen	14,95	6,80	247201,69	480840,87
31285	Oonksweg 28e Borne	Gebouwen	14,82	6,70	247196,61	480867,79
31287	31286_Oonksweg Borne	Gebouwen	14,80	7,40	247211,85	480878,21
31288	Gildestraat 7 Borne	Gebouwen	14,74	5,60	247212,09	480944,51
31289	Oonksweg 28g Borne	Gebouwen	14,82	6,20	247196,61	480867,79
31290	Oonksweg 28 Borne	Gebouwen	14,84	6,90	247164,23	480848,48
31291	Oonksweg 28a Borne	Gebouwen	14,84	6,80	247164,23	480848,48
31292	Oonksweg 28b Borne	Gebouwen	14,84	6,80	247178,09	480856,75
31293	Geen verblijfsobject	Gebouwen	14,75	9,80	247170,87	480923,02
31294	Gildestraat 7a Borne	Gebouwen	14,74	3,50	247189,62	480931,13
31295	Gildestraat 5 Borne	Gebouwen	14,70	7,50	247223,64	480925,09
31296	Oonksweg 28f Borne	Gebouwen	14,83	6,20	247188,52	480862,96
31298	31297_Industriestraat Borne	Gebouwen	15,24	6,40	247216,08	480773,46
31299	Hanzestraat 2 Borne	Gebouwen	14,79	7,20	247158,65	480863,43

Model: 221130 Plansituatie 2037 - akoestisch onderzoek
Groep: (hoofdgroep)
Lijst van Gebouwen, voor rekenmethode Wegverkeerslawaai - RMG-2012, wegverkeer

Naam	Omschr.	Groep	Maaiveld	Rel.H	X-1	Y-1
31300	Hanzestraat 4 Borne	Gebouwen	14,79	7,80	247147,92	480857,01
31302	31301_Gildestraat Borne	Gebouwen	14,69	3,10	247173,48	480966,80
31303	Gildestraat 9 Borne	Gebouwen	14,72	4,10	247158,06	480958,47
31304	Hanzestraat 1 Borne	Gebouwen	15,03	4,20	247082,66	480816,49
31305	Oonksweg 30 Borne	Gebouwen	15,09	3,10	247125,69	480796,84
31306	Hanzestraat 3 Borne	Gebouwen	15,09	3,80	247062,30	480865,41
31307	Hanzestraat 7 Borne	Gebouwen	14,93	6,00	247063,01	480901,06
31308	Geen verblijfsobject	Gebouwen	14,78	6,80	247140,15	480922,71
31309	Geen verblijfsobject	Gebouwen	15,11	3,20	247074,75	480803,12
31310	Geen verblijfsobject	Gebouwen	15,13	2,90	247055,99	480834,25
31311	Geen verblijfsobject	Gebouwen	15,20	6,50	247000,00	480954,77
31312	Hanzestraat 9 Borne	Gebouwen	15,05	6,50	247037,42	480977,06
31313	Oonksweg 34 Borne	Gebouwen	15,14	3,10	246999,09	480832,39
31314	Oonksweg 38b Borne	Gebouwen	15,68	5,20	247064,13	480758,37
31315	Oonksweg 38a Borne	Gebouwen	15,03	3,60	247017,21	480816,55
31317	31316_Oonksweg Borne	Gebouwen	15,12	4,40	247020,65	480891,31
31318	Hanzestraat 5a Borne	Gebouwen	15,06	6,90	247031,48	480876,57
31319	Hanzestraat 37 Borne	Gebouwen	16,90	22,10	246997,60	481223,23
31320	Gildestraat 22 Borne	Gebouwen	15,47	6,80	247091,16	481230,16
31321	Hanzestraat 24 Borne	Gebouwen	16,16	6,00	246972,19	481155,76
31322	Gildestraat 31a Borne	Gebouwen	16,01	2,90	246998,98	481186,26
31323	Gildestraat 29 Borne	Gebouwen	15,73	9,50	247015,99	481169,60
31324	Gildestraat 31 Borne	Gebouwen	15,96	4,80	247015,89	481199,84
31326	31325_Gildestraat Borne	Gebouwen	14,60	6,90	247123,25	481152,43
31327	Zenderensestraat 1 Borne	Gebouwen	14,48	3,70	247158,48	481196,96
31328	Gildestraat 16 Borne	Gebouwen	15,13	4,90	247109,43	481195,25
31329	Gildestraat 16a Borne	Gebouwen	15,19	4,80	247109,13	481203,14
31330	Gildestraat 18 Borne	Gebouwen	14,96	4,60	247125,80	481198,71
31331	Gildestraat 27 Borne	Gebouwen	15,24	4,80	247054,41	481104,73
31332	Hanzestraat 20 Borne	Gebouwen	15,83	3,60	246989,24	481119,49
31333	Hanzestraat 18 Borne	Gebouwen	15,59	6,60	247008,90	481097,11
31334	Geen verblijfsobject	Gebouwen	15,44	5,40	247028,66	481103,21
31335	Geen verblijfsobject	Gebouwen	15,32	4,90	247044,24	481106,31
31336	Hanzestraat 12b Borne	Gebouwen	15,24	6,40	247028,09	481052,18
31337	Hanzestraat 14 Borne	Gebouwen	15,19	3,50	247052,00	481089,63
31338	Hanzestraat 14a Borne	Gebouwen	15,16	3,00	247057,60	481080,18
31339	Gildestraat 12 Borne	Gebouwen	14,37	7,90	247140,85	481104,21
31340	Gildestraat 13 Borne	Gebouwen	14,56	6,10	247150,78	481007,73
31341	Gildestraat 10 Borne	Gebouwen	14,66	6,30	247192,99	481049,10
31342	Prins Bernhardlaan 67 Borne	Gebouwen	14,54	7,20	247214,80	481073,58
31343	Gildestraat 8a Borne	Gebouwen	14,71	4,50	247207,97	481038,58
31344	Prins Bernhardlaan 65a Borne	Gebouwen	14,87	5,70	247248,56	481050,07
31345	Prins Bernhardlaan 65 Borne	Gebouwen	14,82	6,70	247280,33	481053,43
31346	Prins Bernhardlaan 148 Borne	Gebouwen	14,70	4,80	247337,01	481056,21
31347	Hanzestraat 17 Borne	Gebouwen	15,21	7,00	246998,92	480999,22
31348	Hanzestraat 19 Borne	Gebouwen	15,19	4,90	247000,94	481006,44
31349	Hanzestraat 12 Borne	Gebouwen	14,47	6,60	247113,59	480990,75
31350	Geen verblijfsobject	Gebouwen	14,46	7,60	247114,05	481024,70
31351	Gildestraat 25a Borne	Gebouwen	14,54	6,00	247126,43	481039,54
31352	Gildestraat 27a Borne	Gebouwen	14,74	7,00	247092,91	481120,62
31353	Ambachtstraat 2 Borne	Gebouwen	15,36	6,50	246977,15	481006,43
31354	Oonksweg 36 Borne	Gebouwen	15,17	4,50	246947,46	480825,70
31355	Oonksweg 34a Borne	Gebouwen	15,17	3,70	246970,46	480842,62
31356	Oonksweg 40 Borne	Gebouwen	15,37	6,20	246925,19	480767,40
31357	Oonksweg 38 Borne	Gebouwen	15,10	4,50	246987,04	480793,90
31358	Oonksweg 42 Borne	Gebouwen	16,26	7,30	246982,70	480704,59
31359	Beerninksweg 93 Borne	Gebouwen	16,50	7,80	246963,29	480603,20
31360	Beerninksweg 95 Borne	Gebouwen	16,51	7,20	246958,09	480595,36
31362	31361_Beerninksweg Borne	Gebouwen	16,35	6,20	246973,37	480568,36
31363	Ter Kuilestraat 4 Borne	Gebouwen	16,44	6,40	246948,56	480577,28
31364	Ter Kuilestraat 3 Borne	Gebouwen	16,44	6,40	246948,56	480577,28
31365	Ter Kuilestraat 2 Borne	Gebouwen	16,37	3,00	246958,15	480568,60
31366	Ter Kuilestraat 6 Borne	Gebouwen	16,40	7,80	246964,83	480535,47
31367	Ter Kuilestraat 8 Borne	Gebouwen	16,47	7,70	246969,94	480522,43
31368	Ter Kuilestraat 7 Borne	Gebouwen	16,45	7,70	246969,51	480533,00
31369	Ter Kuilestraat 5 Borne	Gebouwen	16,40	7,90	246964,83	480535,47
31370	Geerdinkstraat 1 Borne	Gebouwen	16,45	7,70	246950,27	480507,94
31371	Geerdinkstraat 7 Borne	Gebouwen	16,42	7,70	246955,45	480495,04
31372	Geerdinkstraat 5 Borne	Gebouwen	16,42	7,70	246955,45	480495,04
31373	Geerdinkstraat 3 Borne	Gebouwen	16,48	7,90	246950,75	480497,55
31374	Ambachtstraat 40 Borne	Gebouwen	15,31	7,10	246934,03	480876,35
31376	31375_Ambachtstraat Borne	Gebouwen	15,67	5,40	246867,95	480941,55
31377	Ambachtstraat 1 Borne	Gebouwen	15,66	8,10	246910,31	480963,66
31378	Oonksweg 36c Borne	Gebouwen	15,21	3,70	246923,16	480824,00
31379	Ambachtstraat 34 Borne	Gebouwen	15,69	6,50	246837,10	480936,17
31380	Ambachtstraat 36 Borne	Gebouwen	15,54	6,60	246858,32	480891,70
31381	Ambachtstraat 36a Borne	Gebouwen	15,20	3,00	246885,72	480866,49

Model: 221130 Plansituatie 2037 - akoestisch onderzoek
Groep: (hoofdgroep)
Lijst van Gebouwen, voor rekenmethode Wegverkeerslawaai - RMG-2012, wegverkeer

Naam	Omschr.	Groep	Maaiveld	Rel.H	X-1	Y-1
31383	31382_Ambachtstraat Borne	Gebouwen	15,84	8,00	246872,46	480978,88
31384	Ambachtstraat 28 Borne	Gebouwen	15,98	6,40	246772,99	480948,72
31385	Ambachtstraat 30 Borne	Gebouwen	16,14	6,50	246793,00	480972,86
31386	Ambachtstraat 32 Borne	Gebouwen	15,89	5,90	246814,60	480943,69
31387	Loodijk 1a Borne	Gebouwen	16,71	4,70	246730,77	480604,65
31388	Loodijk 1 Borne	Gebouwen	16,00	6,90	246748,17	480623,85
31389	Loodijk 2 Borne	Gebouwen	15,14	7,40	246687,16	480704,68
31390	Beerninksweg 116a Borne	Gebouwen	14,66	2,90	246656,75	480796,38
31391	Beerninksweg 121 Borne	Gebouwen	14,97	7,70	246610,50	480893,13
31392	Geen verblijfsobject	Gebouwen	14,97	5,70	246628,61	480890,03
31393	Beerninksweg 123 Borne	Gebouwen	14,97	7,90	246610,50	480893,13
31394	Meester Thienweg 1 Zenderen	Gebouwen	14,04	7,20	246508,97	480833,41
31395	Meester Thienweg 6 Zenderen	Gebouwen	14,58	7,00	246376,53	480955,83
31396	Meester Thienweg 4 Zenderen	Gebouwen	14,37	6,90	246518,74	480906,20
31397	Loodijk 3 Borne	Gebouwen	16,78	6,20	246705,23	480581,09
31398	Geen verblijfsobject	Gebouwen	15,89	3,10	246956,36	481105,12
31400	31399_Hanzestraat Borne	Gebouwen	15,44	5,80	246981,89	481043,81
31401	Hanzestraat 23 Borne	Gebouwen	15,70	6,20	246957,26	481073,90
31402	Hanzestraat 27 Borne	Gebouwen	16,02	3,20	246955,04	481126,63
31404	31403_Hanzestraat Borne	Gebouwen	15,70	7,20	246975,36	481096,45
31405	Geen verblijfsobject	Gebouwen	15,51	4,20	246988,45	481074,29
31406	Hanzestraat 16 Borne	Gebouwen	15,43	5,50	247024,01	481088,80
31408	31407_Hanzestraat Borne	Gebouwen	16,14	3,40	246921,06	481106,52
31409	Ambachtstraat 6 Borne	Gebouwen	15,88	6,00	246913,88	481048,91
31410	Ambachtstraat 4 Borne	Gebouwen	15,72	6,00	246934,16	481028,76
31411	Ambachtstraat 8 Borne	Gebouwen	16,10	6,70	246914,21	481091,74
31413	31412_Ambachtstraat Borne	Gebouwen	16,16	6,70	246892,17	481075,63
31414	Hanzestraat 33 Borne	Gebouwen	16,58	7,10	246917,78	481192,02
31415	Ambachtstraat 12 Borne	Gebouwen	17,22	6,70	246843,10	481147,48
31416	Geen verblijfsobject	Gebouwen	16,95	5,10	246846,89	481140,24
31418	31417_Ambachtstraat Borne	Gebouwen	16,09	7,40	246840,85	481008,41
31419	Geen verblijfsobject	Gebouwen	16,87	5,00	246825,21	481107,56
31420	Ambachtstraat 14 Borne	Gebouwen	17,25	6,20	246829,43	481131,38
31421	Ambachtstraat 10 Borne	Gebouwen	16,39	5,70	246871,56	481105,47
31422	Hanzestraat 31 Borne	Gebouwen	16,31	5,30	246930,69	481148,12
31423	Ambachtstraat 18a Borne	Gebouwen	16,44	5,40	246826,16	481050,91
31424	Ambachtstraat 18 Borne	Gebouwen	16,76	5,40	246814,58	481060,54
31426	31425_Ambachtstraat Borne	Gebouwen	16,64	6,10	246831,94	481098,33
31427	Ambachtstraat 22 Borne	Gebouwen	17,31	6,50	246777,06	481072,44
31428	Ambachtstraat 20 Borne	Gebouwen	17,49	6,30	246803,74	481104,36
31429	Hanzestraat 35 Borne	Gebouwen	16,90	3,70	246972,96	481215,16
31430	Zenderensestraat 1a Zenderen	Gebouwen	15,91	8,20	247092,06	481330,28
31431	Zenderensestraat 2 Zenderen	Gebouwen	14,64	8,70	247249,66	481327,55
31432	Ambachtstraat 26 Borne	Gebouwen	16,51	8,00	246719,37	480993,86
31433	Ambachtstraat 24 Borne	Gebouwen	16,76	4,60	246777,18	481038,02
31434	Esweg 4 Zenderen	Gebouwen	13,86	7,10	246096,13	480981,56
31435	Geen verblijfsobject	Gebouwen	16,65	3,00	247047,34	480439,03
31436	Geerdinkstraat 13 Borne	Gebouwen	16,47	7,80	246991,30	480482,74
31437	Geerdinkstraat 11 Borne	Gebouwen	16,44	7,60	246974,37	480491,71
31438	Geerdinkstraat 6 Borne	Gebouwen	16,52	7,90	246988,91	480450,68
31439	Geerdinkstraat 4 Borne	Gebouwen	16,30	7,70	246976,94	480456,85
31440	Geerdinkstraat 2 Borne	Gebouwen	16,32	7,70	246966,61	480462,11
31441	Van Deinsestraat 5 Borne	Gebouwen	16,74	7,80	246969,98	480415,29
31442	Van Deinsestraat 7 Borne	Gebouwen	16,70	7,70	246973,94	480422,77
31443	Van Deinsestraat 9 Borne	Gebouwen	16,64	7,90	246991,60	480417,14
31444	Elderinkstraat 6 Borne	Gebouwen	16,88	6,40	246950,75	480347,58
31445	Geerdinkstraat 9 Borne	Gebouwen	16,40	6,90	246964,72	480487,31
31446	Van Deinsestraat 1 Borne	Gebouwen	16,49	7,20	246951,38	480425,18
31447	Van Deinsestraat 3 Borne	Gebouwen	16,44	7,60	246953,34	480424,13
31448	Elderinkstraat 4 Borne	Gebouwen	16,86	6,40	246950,14	480367,73
31449	Elderinkstraat 7 Borne	Gebouwen	16,92	6,20	246987,37	480357,50
31450	Bornerbroeksestraat 66 Borne	Gebouwen	16,12	6,60	246711,22	480360,96
31451	Elderinkstraat 2 Borne	Gebouwen	16,81	6,30	246949,79	480377,97
31452	Vaaltweg 6b Borne	Gebouwen	13,66	0,00	246200,48	480469,85
31453	Vaaltweg 4 Borne	Gebouwen	13,85	5,80	246256,85	480544,21
31454	Vaaltweg 6 Borne	Gebouwen	13,64	7,50	246185,86	480598,81
31455	Esweg 2 Zenderen	Gebouwen	13,07	6,40	246025,08	480897,99
31456	Retraitehuisweg 3 Zenderen	Gebouwen	13,55	6,60	245546,38	481385,40
31457	Geen verblijfsobject	Gebouwen	13,39	2,70	245504,23	481523,53
31458	Elhorsterweg 3 Zenderen	Gebouwen	13,91	7,30	245628,51	482993,09
31459	Elhorsterweg 5 Zenderen	Gebouwen	13,56	9,00	245603,13	483069,81
31459	Elhorsterweg 5 Zenderen	Gebouwen	13,31	6,00	245622,47	483065,66
31459	Elhorsterweg 5 Zenderen	Gebouwen	13,37	3,00	245617,55	483065,10
31460	Almelosestraat 2a Zenderen	Gebouwen	14,14	2,80	245595,53	482918,73
31462	31461_Hoofdstraat Zenderen	Gebouwen	13,86	6,90	245633,74	482775,34
31464	31463_Elhorsterweg Zenderen	Gebouwen	13,75	7,30	245656,45	482967,72
31465	Elhorsterweg 4 Zenderen	Gebouwen	12,76	5,80	245675,40	483175,31

Model: 221130 Plansituatie 2037 - akoestisch onderzoek
Groep: (hoofdgroep)
Lijst van Gebouwen, voor rekenmethode Wegverkeerslawaai - RMG-2012, wegverkeer

Naam	Omschr.	Groep	Maaiveld	Rel.H	X-1	Y-1
31466	Hoofdstraat 60a Zenderen	Gebouwen	16,20	6,20	245743,05	482797,17
31467	Hoofdstraat 123 Zenderen	Gebouwen	13,62	5,70	245724,80	482724,19
31469	31468_Bornerbroeksestraat Borne	Gebouwen	13,57	8,10	245291,10	480967,03
31470	Retraitehuisweg 5 Zenderen	Gebouwen	13,79	5,80	245530,26	481074,64
31471	Retraitehuisweg 7 Zenderen	Gebouwen	13,78	5,80	245514,38	481059,32
31472	Bornerbroeksestraat 103a Borne	Gebouwen	13,84	5,80	245162,57	480974,85
31472	Bornerbroeksestraat 103a Borne	Gebouwen	13,76	3,00	245153,79	480974,75
31473	Geen verblijfsobject	Gebouwen	14,16	8,00	245260,19	480894,08
31474	Bornerbroeksestraat 103b Borne	Gebouwen	13,66	5,60	245134,32	480985,76
31474	Bornerbroeksestraat 103b Borne	Gebouwen	13,67	3,00	245137,18	480984,12
31475	Albergerweg 28a Zenderen	Gebouwen	12,56	5,30	246921,74	484160,66
31476	Albergerweg 26a Zenderen	Gebouwen	12,44	6,60	246856,44	484128,18
31478	31477_Albergerweg Zenderen	Gebouwen	12,63	7,20	246669,69	484079,45
31479	Bekkingvelderweg 10 Zenderen	Gebouwen	12,91	6,40	246411,01	484090,69
31480	Bekkingvelderweg 3b Zenderen	Gebouwen	12,58	2,50	246586,68	483809,65
31481	Geen verblijfsobject	Gebouwen	12,91	4,80	246409,39	483658,75
31482	Geen verblijfsobject	Gebouwen	12,75	5,60	246413,98	483603,66
31483	Albergerweg 19a Zenderen	Gebouwen	12,79	5,50	246415,65	483639,32
31484	Bekkingvelderweg 3 Zenderen	Gebouwen	12,49	5,60	247010,23	483390,90
31485	Geen verblijfsobject	Gebouwen	12,73	5,00	246204,31	484242,74
31486	Bekkingvelderweg 9 Zenderen	Gebouwen	12,77	6,10	246231,60	484259,09
31487	Geen verblijfsobject	Gebouwen	12,21	6,00	246168,56	484225,91
31488	Bekkingvelderweg 7 Zenderen	Gebouwen	12,73	7,20	246146,58	484141,66
31489	Bruggemansweg 2 Zenderen	Gebouwen	13,45	8,10	247237,64	483105,31
31490	Geen verblijfsobject	Gebouwen	13,82	4,30	247185,97	483123,68
31491	Strootdijk 1 Zenderen	Gebouwen	15,83	5,20	246916,48	482946,25
31492	Strootdijk 3 Zenderen	Gebouwen	15,13	6,10	246884,97	483033,99
31493	Kottermansweg 4 Zenderen	Gebouwen	13,27	0,00	246832,04	483294,93
31494	Prinsenweg 11 Zenderen	Gebouwen	14,82	7,30	246599,78	483060,38
31495	Prinsenweg 14b Zenderen	Gebouwen	14,71	2,50	246527,15	483063,47
31496	Albergerweg 17 Zenderen	Gebouwen	12,66	6,40	246248,26	483326,65
31497	Albergerweg 22 Zenderen	Gebouwen	14,03	7,70	246376,92	483172,05
31498	Geen verblijfsobject	Gebouwen	12,23	6,20	246126,35	482958,54
31499	Albergerweg 15a Zenderen	Gebouwen	12,31	6,50	246131,08	482964,81
31500	Albergerweg 15 Zenderen	Gebouwen	12,29	5,40	246103,22	482883,64
31501	't Stegehuis 6 Zenderen	Gebouwen	12,00	5,60	246044,82	482878,16
31502	Strootdijk 5 Zenderen	Gebouwen	12,50	3,00	246294,44	483530,12
31502	Strootdijk 5 Zenderen	Gebouwen	12,52	6,00	246297,27	483527,13
31502	Strootdijk 5 Zenderen	Gebouwen	12,35	5,00	246283,14	483542,08
31504	31503_Albergerweg Zenderen	Gebouwen	12,42	7,60	246362,29	483593,33
31505	Erve Escher 9 Zenderen	Gebouwen	11,76	6,90	245853,20	482387,17
31506	Erve Escher 14 Zenderen	Gebouwen	12,36	7,20	245863,18	482445,95
31507	Erve Escher 16 Zenderen	Gebouwen	12,27	7,00	245868,62	482471,80
31508	Erve Escher 12 Zenderen	Gebouwen	12,40	7,10	245868,96	482425,97
31509	't Stegehuis 7 Zenderen	Gebouwen	12,10	6,50	246054,98	482848,89
31510	't Stegehuis 9 Zenderen	Gebouwen	12,10	6,80	246054,98	482848,89
31511	't Stegehuis 5 Zenderen	Gebouwen	12,12	6,30	246058,29	482839,41
31512	't Stegehuis 11 Zenderen	Gebouwen	11,98	6,10	246032,33	482844,91
31513	't Stegehuis 3 Zenderen	Gebouwen	12,23	7,20	246074,91	482815,55
31514	't Stegehuis 1 Zenderen	Gebouwen	12,18	7,50	246065,70	482813,39
31515	Prinsenweg 14 Zenderen	Gebouwen	13,91	5,20	246288,28	482786,45
31516	Prinsenweg 12 Zenderen	Gebouwen	14,70	5,90	246311,74	482770,22
31517	Albergerweg 20 Zenderen	Gebouwen	12,86	6,20	246112,67	482766,03
31518	Albergerweg 13 Zenderen	Gebouwen	12,42	7,10	246082,29	482788,11
31519	Prinsenweg 9 Zenderen	Gebouwen	13,62	6,20	246210,36	482769,76
31520	Albergerweg 18a Zenderen	Gebouwen	12,86	6,90	246119,74	482764,06
31521	Hoge Maat 10 Zenderen	Gebouwen	11,43	6,30	245995,33	482921,08
31522	Hoge Maat 8 Zenderen	Gebouwen	11,52	7,00	245996,37	482918,58
31523	Hoge Maat 6 Zenderen	Gebouwen	11,31	6,60	246017,25	482920,84
31524	Hoge Maat 9 Zenderen	Gebouwen	11,91	6,90	245978,31	482897,32
31525	Hoge Maat 12 Zenderen	Gebouwen	11,21	6,00	245983,28	482929,89
31526	Hoge Maat 18 Zenderen	Gebouwen	11,86	5,90	245939,43	482907,50
31527	Hoge Maat 16 Zenderen	Gebouwen	11,65	6,50	245945,79	482929,77
31528	Hoge Maat 14 Zenderen	Gebouwen	11,28	5,00	245964,72	482931,13
31529	Hoge Maat 7 Zenderen	Gebouwen	11,88	7,50	245996,58	482890,65
31530	Hoge Maat 4 Zenderen	Gebouwen	11,87	5,80	246030,91	482907,15
31531	Hoge Maat 5 Zenderen	Gebouwen	11,85	7,40	246005,54	482887,84
31532	Hoge Maat 2 Zenderen	Gebouwen	11,90	6,10	246027,69	482876,84
31533	Hoge Maat 3 Zenderen	Gebouwen	11,88	7,00	245996,93	482870,49
31534	Hoge Maat 15 Zenderen	Gebouwen	11,90	7,90	245975,44	482872,96
31535	Hoge Maat 13 Zenderen	Gebouwen	11,91	7,70	245967,04	482875,38
31536	Hoge Maat 11 Zenderen	Gebouwen	11,91	7,70	245965,54	482898,00
31537	Hoge Maat 19 Zenderen	Gebouwen	11,93	5,50	245972,08	482853,53
31538	Hoge Maat 17 Zenderen	Gebouwen	11,93	5,50	245963,52	482856,23
31539	Hoge Maat 1 Zenderen	Gebouwen	11,87	7,00	246004,67	482868,42
31540	't Stegehuis 8 Zenderen	Gebouwen	11,88	6,00	246003,13	482857,75
31541	Hoge Maat 21 Zenderen	Gebouwen	11,95	5,50	245959,69	482844,09

Model: 221130 Plansituatie 2037 - akoestisch onderzoek
Groep: (hoofdgroep)
Lijst van Gebouwen, voor rekenmethode Wegverkeerslawaai - RMG-2012, wegverkeer

Naam	Omschr.	Groep	Maaiveld	Rel.H	X-1	Y-1
31542	Hoge Maat 26 Zenderen	Gebouwen	12,00	5,80	245931,88	482847,66
31543	Hoge Maat 24 Zenderen	Gebouwen	11,91	5,70	245942,88	482867,57
31544	Hoge Maat 22 Zenderen	Gebouwen	11,91	6,80	245934,78	482880,33
31545	Hoge Maat 20 Zenderen	Gebouwen	11,85	6,20	245936,88	482892,46
31546	Hoge Maat 25 Zenderen	Gebouwen	11,97	5,50	245984,82	482828,05
31547	Hoge Maat 27 Zenderen	Gebouwen	11,95	5,50	245987,32	482836,67
31548	Hoge Maat 29 Zenderen	Gebouwen	11,94	5,50	245997,04	482824,50
31549	Hoge Maat 31 Zenderen	Gebouwen	11,92	5,60	245999,54	482833,12
31550	't Stegehuis 15 Zenderen	Gebouwen	12,01	7,10	246032,02	482825,22
31551	't Stegehuis 13 Zenderen	Gebouwen	12,02	6,90	246037,36	482832,82
31552	Hoge Maat 28 Zenderen	Gebouwen	11,97	6,50	245940,19	482836,08
31553	Hoge Maat 28a Zenderen	Gebouwen	11,91	2,40	245934,11	482816,78
31554	Hoge Maat 23 Zenderen	Gebouwen	11,94	5,50	245968,26	482841,39
31555	't Stegehuis 19 Zenderen	Gebouwen	12,00	6,30	246022,48	482807,74
31556	't Stegehuis 17 Zenderen	Gebouwen	11,94	6,20	246013,23	482810,03
31557	Hoge Maat 32 Zenderen	Gebouwen	11,99	6,80	245959,94	482794,30
31558	Hoge Maat 30 Zenderen	Gebouwen	11,93	6,00	245957,54	482813,74
31559	't Stegehuis 23 Zenderen	Gebouwen	11,98	6,20	246010,71	482787,06
31560	't Stegehuis 21 Zenderen	Gebouwen	11,98	6,20	246010,71	482787,55
31561	Hoge Maat 36 Zenderen	Gebouwen	11,11	6,90	245934,71	482756,56
31562	Hoge Maat 34 Zenderen	Gebouwen	11,85	6,70	245927,10	482791,29
31563	't Stegehuis 10 Zenderen	Gebouwen	11,89	5,60	245989,05	482771,06
31564	Hoge Maat 38 Zenderen	Gebouwen	11,35	6,80	245938,08	482756,60
31565	Hoge Maat 40 Zenderen	Gebouwen	11,41	6,80	245951,54	482760,47
31566	't Stegehuis 12 Zenderen	Gebouwen	11,76	6,90	245982,40	482757,50
31567	't Stegehuis 14 Zenderen	Gebouwen	11,90	7,00	245990,64	482759,09
31568	't Stegehuis 16 Zenderen	Gebouwen	11,73	7,00	245984,45	482746,89
31569	't Stegehuis 25 Zenderen	Gebouwen	12,00	6,50	246020,28	482766,36
31570	't Stegehuis 27 Zenderen	Gebouwen	12,05	6,30	246029,68	482768,19
31571	't Stegehuis 20 Zenderen	Gebouwen	11,83	6,90	245985,48	482741,59
31572	't Stegehuis 33 Zenderen	Gebouwen	12,16	5,20	246013,66	482748,27
31573	't Stegehuis 31 Zenderen	Gebouwen	12,31	5,20	246026,41	482738,81
31574	't Stegehuis 29 Zenderen	Gebouwen	12,20	5,20	246024,24	482750,28
31575	't Stegehuis 18 Zenderen	Gebouwen	11,91	7,00	245992,70	482748,49
31576	Prinsenweg 2 Zenderen	Gebouwen	12,92	5,20	246134,20	482755,41
31577	Prinsenweg 4 Zenderen	Gebouwen	13,00	4,60	246140,62	482742,35
31578	Albergerweg 16 Zenderen	Gebouwen	12,94	7,30	246106,23	482738,01
31579	Albergerweg 18 Zenderen	Gebouwen	12,92	6,30	246134,20	482755,41
31580	Albergerweg 14 Zenderen	Gebouwen	12,98	7,20	246120,04	482735,38
31581	Albergerweg 4 Zenderen	Gebouwen	13,34	7,10	246094,90	482676,51
31582	Geen verblijfsobject	Gebouwen	13,13	5,40	246121,03	482684,15
31583	Albergerweg 10 Zenderen	Gebouwen	13,02	8,10	246115,60	482715,97
31584	Albergerweg 9 Zenderen	Gebouwen	12,67	7,00	246081,38	482742,41
31585	Albergerweg 11 Zenderen	Gebouwen	12,54	7,20	246076,34	482757,64
31586	Albergerweg 7 Zenderen	Gebouwen	12,72	7,00	246077,91	482722,08
31587	Albergerweg 12 Zenderen	Gebouwen	13,01	7,30	246122,03	482728,39
31588	Albergerweg 5 Zenderen	Gebouwen	12,61	6,50	246067,39	482723,97
31589	't Stegehuis 37 Zenderen	Gebouwen	12,14	5,20	246008,36	482747,27
31590	't Stegehuis 35 Zenderen	Gebouwen	12,14	5,20	246008,36	482747,27
31591	Hoofdstraat 32 Zenderen	Gebouwen	12,67	6,80	246006,51	482665,51
31592	Elhorsterweg 6 Zenderen	Gebouwen	12,59	8,00	245554,52	483514,86
31592	Elhorsterweg 6 Zenderen	Gebouwen	12,62	4,00	245548,79	483534,57
31593	Elhorsterweg 4a Zenderen	Gebouwen	12,57	6,00	245572,75	483500,16
31594	Elhorsterweg 8 Zenderen	Gebouwen	11,98	7,20	245509,87	483590,56
31595	Elhorsterweg 10 Zenderen	Gebouwen	13,29	8,00	245372,59	483670,13
31595	Elhorsterweg 10 Zenderen	Gebouwen	13,38	3,00	245378,86	483669,58
31595	Elhorsterweg 10 Zenderen	Gebouwen	13,40	5,30	245411,11	483692,98
31596	Oude Albergerweg 4 Zenderen	Gebouwen	12,29	6,50	245428,85	483809,48
31597	Hoofdstraat 127 Zenderen	Gebouwen	14,02	6,40	245701,09	482727,21
31598	Hoofdstraat 60 Zenderen	Gebouwen	15,87	6,40	245746,81	482771,59
31599	Hoofdstraat 119 Zenderen	Gebouwen	13,60	6,80	245742,47	482703,04
31600	Hoofdstraat 121 Zenderen	Gebouwen	13,79	7,00	245735,52	482700,97
31601	Brakeweg 1 Zenderen	Gebouwen	13,41	6,00	245567,62	482701,30
31602	Almelosestraat 2 Zenderen	Gebouwen	14,74	6,90	245519,30	483010,57
31603	Hoofdstraat 117 Zenderen	Gebouwen	13,13	6,60	245761,61	482692,50
31604	Hoofdstraat 115 Zenderen	Gebouwen	13,04	6,70	245773,73	482686,06
31605	Reefsweg 1 Zenderen	Gebouwen	12,94	6,40	245759,62	482670,12
31606	Geen verblijfsobject	Gebouwen	12,95	4,10	245762,50	482672,47
31607	Reefsweg 3 Zenderen	Gebouwen	12,88	6,60	245742,14	482653,00
31608	Reefsweg 6 Zenderen	Gebouwen	13,12	5,50	245712,44	482653,51
31609	Reefsweg 4 Zenderen	Gebouwen	13,47	7,10	245714,94	482670,60
31610	Reefsweg 2 Zenderen	Gebouwen	13,43	6,40	245723,70	482675,02
31611	Hoofdstraat 46 Zenderen	Gebouwen	12,75	7,30	245860,58	482705,73
31612	Hoofdstraat 52a Zenderen	Gebouwen	12,93	5,60	245804,59	482840,32
31613	Hoofdstraat 58 Zenderen	Gebouwen	13,19	7,00	245782,02	482718,92
31614	Hoofdstraat 54 Zenderen	Gebouwen	13,06	7,10	245804,61	482718,47
31615	Hoofdstraat 52 Zenderen	Gebouwen	12,88	6,90	245822,12	482700,48

Model: 221130 Plansituatie 2037 - akoestisch onderzoek
Groep: (hoofdgroep)
Lijst van Gebouwen, voor rekenmethode Wegverkeerslawaai - RMG-2012, wegverkeer

Naam	Omschr.	Groep	Maaiveld	Rel.H	X-1	Y-1
31616	Hoofdstraat 50 Zenderen	Gebouwen	12,83	7,00	245844,14	482697,63
31617	Hoofdstraat 30a Zenderen	Gebouwen	12,77	6,60	246020,90	482659,69
31618	Hoofdstraat 67 Zenderen	Gebouwen	12,76	4,70	246006,63	482593,63
31619	Hoofdstraat 69 Zenderen	Gebouwen	12,93	7,00	245994,77	482609,26
31620	Hoofdstraat 71 Zenderen	Gebouwen	12,93	6,60	245994,77	482609,26
31621	Hoofdstraat 34 Zenderen	Gebouwen	12,68	6,00	245978,38	482668,64
31622	Hoofdstraat 75 Zenderen	Gebouwen	12,85	5,50	245974,90	482601,79
31623	Hoofdstraat 81 Zenderen	Gebouwen	13,08	6,60	245946,54	482611,50
31624	Hoofdstraat 79 Zenderen	Gebouwen	13,18	7,30	245947,98	482621,05
31625	Hoofdstraat 38 Zenderen	Gebouwen	10,91	5,60	245924,63	482703,58
31626	Hoofdstraat 36 Zenderen	Gebouwen	12,48	7,10	245964,80	482662,91
31627	Hoofdstraat 89 Zenderen	Gebouwen	12,88	7,50	245907,65	482617,48
31628	Hoofdstraat 87 Zenderen	Gebouwen	12,82	7,00	245905,82	482611,20
31630	31629_Hoofdstraat Zenderen	Gebouwen	12,78	6,00	245869,65	482678,88
31631	Erve Kokenberg 3 Zenderen	Gebouwen	12,51	7,20	245883,43	482600,31
31632	Erve Kokenberg 1 Zenderen	Gebouwen	12,61	7,10	245884,96	482607,44
31633	Hoofdstraat 30 Zenderen	Gebouwen	12,88	6,40	246027,48	482649,43
31635	31634_Hoofdstraat Zenderen	Gebouwen	12,95	7,10	246056,90	482668,95
31636	Hoofdstraat 28 Zenderen	Gebouwen	12,95	7,00	246041,94	482647,79
31637	Hoofdstraat 24 Zenderen	Gebouwen	13,26	6,90	246094,24	482644,92
31638	Hoofdstraat 20 Zenderen	Gebouwen	13,30	7,30	246140,83	482630,77
31639	Hoofdstraat 57 Zenderen	Gebouwen	13,05	7,80	246077,26	482595,90
31641	31640_Hoofdstraat Zenderen	Gebouwen	12,98	6,80	246060,73	482616,21
31642	Hoofdstraat 65 Zenderen	Gebouwen	12,84	7,20	246017,38	482603,20
31643	Elsdijk 13 Zenderen	Gebouwen	12,56	6,50	246036,79	482575,42
31644	Hoofdstraat 55 Zenderen	Gebouwen	13,00	5,90	246093,09	482572,41
31645	Hoofdstraat 55a Zenderen	Gebouwen	13,00	5,80	246093,09	482572,41
31646	Hoofdstraat 53 Zenderen	Gebouwen	13,15	5,90	246104,80	482572,89
31647	Hoofdstraat 51 Zenderen	Gebouwen	13,20	5,80	246116,15	482592,20
31648	Hoofdstraat 49 Zenderen	Gebouwen	13,16	5,80	246116,92	482582,36
31650	31649_Elsdijk Zenderen	Gebouwen	12,56	6,80	246020,28	482574,63
31651	Duivenslag 6 Zenderen	Gebouwen	12,81	7,70	246051,33	482574,79
31652	Hoofdstraat 47 Zenderen	Gebouwen	13,24	8,00	246142,16	482576,12
31653	Duivenslag 8 Zenderen	Gebouwen	13,16	7,40	246121,47	482543,29
31654	Duivenslag 7 Zenderen	Gebouwen	13,19	7,60	246117,10	482561,50
31655	Boumanslaan 22 Zenderen	Gebouwen	13,61	6,30	246451,69	482545,22
31656	Boumanslaan 20 Zenderen	Gebouwen	13,59	5,30	246391,27	482554,08
31657	Boumanslaan 18 Zenderen	Gebouwen	13,42	6,70	246364,53	482553,68
31658	Patersbos 2 Zenderen	Gebouwen	13,76	6,70	246376,09	482572,79
31659	Patersbos 24 Zenderen	Gebouwen	13,95	6,00	246335,92	482586,77
31660	Patersbos 26 Zenderen	Gebouwen	13,94	6,70	246346,12	482580,77
31661	Patersbos 8 Zenderen	Gebouwen	14,09	5,10	246334,18	482633,84
31662	Patersbos 10 Zenderen	Gebouwen	14,14	5,20	246327,44	482628,21
31663	Patersbos 4 Zenderen	Gebouwen	14,02	6,00	246357,52	482595,60
31664	Patersbos 22 Zenderen	Gebouwen	13,95	5,80	246335,92	482586,77
31665	Patersbos 16 Zenderen	Gebouwen	13,61	6,80	246306,34	482593,71
31666	Patersbos 14 Zenderen	Gebouwen	14,06	6,70	246308,92	482605,73
31667	Patersbos 6 Zenderen	Gebouwen	14,13	5,00	246338,01	482619,94
31668	Patersbos 18 Zenderen	Gebouwen	13,61	5,80	246306,34	482593,71
31669	Patersbos 12 Zenderen	Gebouwen	13,89	5,90	246303,17	482619,45
31670	Hoofdstraat 6 Zenderen	Gebouwen	14,05	3,00	246259,04	482531,24
31671	Hoofdstraat 6a Zenderen	Gebouwen	13,88	6,40	246280,39	482537,24
31672	Boumanslaan 1 Zenderen	Gebouwen	13,76	6,90	246290,10	482567,49
31673	Oude Kerkweg 6 Zenderen	Gebouwen	13,33	5,80	246289,52	482647,35
31674	Sint Stephanusstraat 6 Zenderen	Gebouwen	13,43	19,40	246228,28	482659,26
31675	Hoofdstraat 12 Zenderen	Gebouwen	13,80	6,30	246231,27	482561,73
31676	Sint Stephanusstraat 8 Zenderen	Gebouwen	12,96	5,90	246237,22	482675,01
31677	Sint Stephanusstraat 10 Zenderen	Gebouwen	13,06	6,00	246230,40	482688,56
31678	Hoofdstraat 14 Zenderen	Gebouwen	13,75	7,50	246219,28	482565,70
31679	Geen verblijfsobject	Gebouwen	13,69	3,40	246206,00	482553,14
31680	Hoofdstraat 41 Zenderen	Gebouwen	13,53	6,90	246192,18	482542,55
31681	Hoofdstraat 39a Zenderen	Gebouwen	13,72	7,80	246213,49	482536,01
31683	31682_Hoofdstraat Zenderen	Gebouwen	13,63	8,80	246207,65	482600,22
31684	Oude Kerkweg 4 Zenderen	Gebouwen	13,39	5,30	246238,52	482643,57
31686	31685_Hoofdstraat Zenderen	Gebouwen	13,46	6,90	246169,33	482550,44
31687	Hoofdstraat 45 Zenderen	Gebouwen	13,41	8,00	246171,92	482574,36
31688	Sint Stephanusstraat 1 Zenderen	Gebouwen	13,32	7,10	246180,88	482651,17
31690	31689_Hoofdstraat Zenderen	Gebouwen	13,33	6,10	246170,68	482642,56
31692	31691_Sint Stephanusstraat Zenderen	Gebouwen	13,19	4,10	246205,14	482695,43
31693	Lidwinaweg 12 Zenderen	Gebouwen	13,54	7,80	246121,66	482490,82
31694	Lidwinaweg 10 Zenderen	Gebouwen	13,60	7,50	246138,59	482499,99
31695	Lidwinaweg 14 Zenderen	Gebouwen	13,47	8,10	246117,83	482484,35
31696	Lidwinaweg 20 Zenderen	Gebouwen	13,63	7,10	246118,35	482463,64
31697	Lidwinaweg 18 Zenderen	Gebouwen	13,49	7,00	246111,40	482467,76
31698	Duivenslag 10 Zenderen	Gebouwen	13,29	7,50	246110,92	482511,33
31699	Duivenslag 9 Zenderen	Gebouwen	13,16	7,10	246121,47	482543,29
31700	Duivenslag 11 Zenderen	Gebouwen	13,29	7,10	246110,92	482511,33

Model: 221130 Plansituatie 2037 - akoestisch onderzoek
Groep: (hoofdgroep)
Lijst van Gebouwen, voor rekenmethode Wegverkeerslawaai - RMG-2012, wegverkeer

Naam	Omschr.	Groep	Maaiveld	Rel.H	X-1	Y-1
31701	Lidwinaweg 24 Zenderen	Gebouwen	13,63	7,20	246111,54	482451,99
31702	Lidwinaweg 22 Zenderen	Gebouwen	13,54	7,00	246104,59	482456,11
31703	Elsdijk 2 Zenderen	Gebouwen	13,30	6,40	246100,14	482480,64
31704	Duivenslag 2 Zenderen	Gebouwen	12,97	7,30	246088,79	482539,58
31705	Duivenslag 1 Zenderen	Gebouwen	12,92	7,20	246088,38	482547,38
31706	Duivenslag 12 Zenderen	Gebouwen	13,17	7,40	246091,47	482500,30
31707	Duivenslag 3 Zenderen	Gebouwen	12,75	7,00	246072,78	482550,66
31708	Duivenslag 4 Zenderen	Gebouwen	12,71	7,50	246064,70	482549,49
31709	Duivenslag 13 Zenderen	Gebouwen	13,05	5,40	246071,53	482489,97
31710	Elsdijk 11 Zenderen	Gebouwen	12,48	5,90	246036,83	482494,45
31711	Elsdijk 1b Zenderen	Gebouwen	12,27	3,10	246021,78	482541,30
31712	Erve Oosterveld 28 Zenderen	Gebouwen	12,27	6,20	246029,00	482522,06
31713	Duivenslag 5 Zenderen	Gebouwen	12,63	6,90	246056,81	482537,64
31714	Elsdijk 7 Zenderen	Gebouwen	12,41	6,90	246028,03	482451,02
31715	Elsdijk 1 Zenderen	Gebouwen	12,61	6,50	246054,52	482455,78
31716	Lidwinaweg 6 Zenderen	Gebouwen	13,45	5,60	246142,39	482523,22
31717	Lidwinaweg 4 Zenderen	Gebouwen	13,37	6,60	246145,49	482538,50
31719	31718_Lidwinaweg Zenderen	Gebouwen	13,41	7,50	246163,68	482553,96
31720	Lidwinaweg 8 Zenderen	Gebouwen	13,50	7,60	246130,86	482504,45
31721	Schoolstraat 6 Zenderen	Gebouwen	13,60	6,90	246164,59	482500,82
31722	Schoolstraat 6a Zenderen	Gebouwen	13,56	4,90	246165,23	482505,58
31723	Lidwinaweg 5 Zenderen	Gebouwen	13,75	6,00	246146,58	482462,89
31724	Lidwinaweg 3 Zenderen	Gebouwen	13,75	6,20	246146,58	482462,89
31725	Schoolstraat 5 Zenderen	Gebouwen	13,79	8,20	246170,17	482475,16
31726	Lidwinaweg 5b Zenderen	Gebouwen	13,89	5,90	246136,51	482442,55
31727	Lidwinaweg 5a Zenderen	Gebouwen	13,77	6,10	246129,91	482451,90
31728	De Haar 2 Zenderen	Gebouwen	14,07	7,80	246159,63	482438,44
31729	Lidwinaweg 7 Zenderen	Gebouwen	13,70	6,90	246121,53	482437,55
31730	Geen verblijfsobject	Gebouwen	14,18	3,00	246144,73	482417,80
31731	Hertmerweg 40 Zenderen	Gebouwen	14,00	5,80	246743,05	482454,50
31732	Hertmerweg 38 Zenderen	Gebouwen	14,25	8,40	246808,96	482471,60
31734	31733_Karmelhof Zenderen	Gebouwen	14,01	11,50	246633,34	482475,79
31735	Hertmerweg 42 Zenderen	Gebouwen	13,76	10,70	246607,61	482416,37
31736	Geen verblijfsobject	Gebouwen	13,74	6,00	246530,50	482442,71
31737	Hoofdstraat 17 Zenderen	Gebouwen	14,22	5,10	246268,80	482439,70
31738	Hoofdstraat 23 Zenderen	Gebouwen	14,20	7,90	246255,15	482458,01
31739	Hoofdstraat 29 Zenderen	Gebouwen	14,03	6,30	246254,09	482487,56
31740	Hoofdstraat 27 Zenderen	Gebouwen	14,20	7,10	246234,30	482458,83
31741	Hoofdstraat 31 Zenderen	Gebouwen	13,97	6,90	246243,78	482483,13
31742	Hoofdstraat 35 Zenderen	Gebouwen	13,92	7,80	246245,80	482500,98
31743	Hoofdstraat 37 Zenderen	Gebouwen	13,77	8,00	246220,10	482514,92
31744	Hoofdstraat 39 Zenderen	Gebouwen	13,72	7,60	246213,49	482536,01
31745	Schoolstraat 3 Zenderen	Gebouwen	13,86	7,00	246197,17	482481,82
31746	Schoolstraat 2 Zenderen	Gebouwen	13,66	7,10	246194,65	482503,35
31747	Geen verblijfsobject	Gebouwen	13,53	2,60	246189,02	482530,15
31748	De Haar 20 Zenderen	Gebouwen	14,33	7,80	246135,71	482377,65
31749	Lidwinaweg 13 Zenderen	Gebouwen	13,70	6,70	246112,89	482422,80
31750	Lidwinaweg 11 Zenderen	Gebouwen	13,70	6,90	246112,89	482422,80
31751	Lidwinaweg 9 Zenderen	Gebouwen	13,70	6,80	246121,53	482437,55
31752	Lidwinaweg 15 Zenderen	Gebouwen	13,70	6,50	246102,28	482400,89
31753	Lidwinaweg 26 Zenderen	Gebouwen	13,62	7,10	246088,21	482440,86
31754	Lidwinaweg 13a Zenderen	Gebouwen	13,90	6,70	246120,53	482407,97
31755	Lidwinaweg 28 Zenderen	Gebouwen	13,51	6,60	246076,74	482417,40
31756	Lidwinaweg 15a Zenderen	Gebouwen	13,54	6,90	246075,55	482361,35
31757	De Haar 24 Zenderen	Gebouwen	14,24	7,70	246121,14	482360,11
31758	De Haar 22 Zenderen	Gebouwen	14,13	7,60	246114,15	482364,28
31759	Lidwinaweg 30 Zenderen	Gebouwen	13,78	7,00	246085,31	482412,25
31760	Lidwinaweg 32 Zenderen	Gebouwen	13,37	6,60	246066,19	482408,38
31761	Lidwinaweg 34 Zenderen	Gebouwen	13,69	6,50	246075,61	482396,13
31762	Erve Oosterveld 2 Zenderen	Gebouwen	13,38	7,10	246057,27	482367,24
31763	Erve Oosterveld 6 Zenderen	Gebouwen	13,06	6,90	246032,18	482376,75
31764	Erve Oosterveld 4 Zenderen	Gebouwen	13,10	6,90	246038,30	482385,67
31765	Elsdijk 5 Zenderen	Gebouwen	12,49	6,50	246024,05	482423,02
31766	Elsdijk 3 Zenderen	Gebouwen	12,51	6,60	246038,91	482433,85
31767	De Haar 4 Zenderen	Gebouwen	14,18	7,90	246168,11	482433,45
31768	De Haar 8 Zenderen	Gebouwen	14,09	7,50	246138,90	482421,19
31769	De Haar 6 Zenderen	Gebouwen	14,30	7,90	246158,54	482417,12
31770	Het Hulscher 8 Zenderen	Gebouwen	14,44	7,80	246178,25	482401,00
31771	De Haar 14 Zenderen	Gebouwen	14,18	7,60	246133,57	482393,60
31772	De Haar 12 Zenderen	Gebouwen	14,41	7,70	246152,25	482406,20
31773	De Haar 10 Zenderen	Gebouwen	14,24	7,80	246143,73	482411,14
31774	Het Hulscher 10 Zenderen	Gebouwen	14,40	7,90	246186,10	482406,95
31775	De Haar 18 Zenderen	Gebouwen	14,17	7,50	246127,19	482382,59
31776	De Haar 16 Zenderen	Gebouwen	14,31	7,80	246142,06	482388,68
31777	De Haar 7 Zenderen	Gebouwen	14,40	7,90	246167,05	482377,43
31778	De Haar 5 Zenderen	Gebouwen	14,34	7,90	246158,56	482382,40
31779	De Reimer 4 Zenderen	Gebouwen	14,61	8,00	246199,04	482370,38

Model: 221130 Plansituatie 2037 - akoestisch onderzoek
Groep: (hoofdgroep)
Lijst van Gebouwen, voor rekenmethode Wegverkeerslawaai - RMG-2012, wegverkeer

Naam	Omschr.	Groep	Maaiveld	Rel.H	X-1	Y-1
31780	De Reimer 2 Zenderen	Gebouwen	14,55	8,00	246195,51	482380,67
31781	De Haar 11 Zenderen	Gebouwen	14,46	7,60	246158,81	482349,33
31782	De Haar 9 Zenderen	Gebouwen	14,37	7,90	246149,00	482366,06
31783	De Reimer 6 Zenderen	Gebouwen	14,52	7,80	246177,56	482357,06
31784	De Haar 13 Zenderen	Gebouwen	14,73	7,70	246139,24	482336,12
31785	De Haar 15 Zenderen	Gebouwen	14,55	7,60	246144,16	482344,62
31786	De Reimer 8 Zenderen	Gebouwen	14,51	7,90	246179,73	482344,48
31787	De Reimer 10 Zenderen	Gebouwen	14,53	7,60	246162,14	482339,78
31788	Hertmerweg 45a Zenderen	Gebouwen	13,46	6,90	246513,72	482356,38
31789	Geen verblijfsobject	Gebouwen	12,96	4,50	246528,62	482369,11
31790	Hertmerweg 45 Zenderen	Gebouwen	12,78	6,80	246539,07	482354,85
31791	Hertmerweg 44 Zenderen	Gebouwen	14,35	12,80	246462,54	482416,09
31793	31792_Hertmerweg Zenderen	Gebouwen	14,24	12,20	246561,54	482429,87
31794	Hertmerweg 46 Zenderen	Gebouwen	14,40	15,20	246463,22	482400,83
31795	Het Hulscher 27 Zenderen	Gebouwen	14,91	7,70	246327,18	482334,26
31796	Het Hulscher 29 Zenderen	Gebouwen	14,88	7,50	246324,21	482345,47
31797	Het Hulscher 31 Zenderen	Gebouwen	14,79	6,50	246327,06	482356,62
31798	Het Hulscher 25 Zenderen	Gebouwen	14,75	7,70	246289,68	482353,20
31799	Hoofdstraat 5 Zenderen	Gebouwen	14,63	5,70	246325,43	482378,49
31800	Hoofdstraat 7 Zenderen	Gebouwen	14,41	7,20	246305,82	482390,43
31801	Hoofdstraat 9 Zenderen	Gebouwen	14,36	7,30	246309,30	482399,55
31802	Hoofdstraat 11 Zenderen	Gebouwen	14,40	7,20	246287,85	482405,78
31803	Het Hulscher 23 Zenderen	Gebouwen	14,75	7,70	246289,68	482353,20
31804	Hoofdstraat 13 Zenderen	Gebouwen	14,26	6,70	246290,09	482423,44
31805	Het Saalkinck 1 Zenderen	Gebouwen	14,85	7,60	246275,70	482334,59
31806	Hoofdstraat 15 Zenderen	Gebouwen	14,22	5,30	246287,28	482430,95
31807	Het Hulscher 19 Zenderen	Gebouwen	14,74	7,90	246263,55	482366,62
31808	Het Hulscher 21 Zenderen	Gebouwen	14,69	7,90	246273,67	482369,93
31809	Het Hulscher 17 Zenderen	Gebouwen	14,63	7,80	246248,77	482387,99
31810	Het Hulscher 15 Zenderen	Gebouwen	14,70	7,00	246241,24	482382,77
31811	Het Saalkinck 6 Zenderen	Gebouwen	14,57	7,40	246242,71	482335,53
31812	Het Saalkinck 4 Zenderen	Gebouwen	14,61	7,50	246234,21	482340,60
31813	Het Saalkinck 2 Zenderen	Gebouwen	14,62	7,50	246244,80	482345,58
31814	Het Hulscher 11 Zenderen	Gebouwen	14,65	6,40	246223,08	482398,15
31815	Het Hulscher 13 Zenderen	Gebouwen	14,62	7,60	246233,87	482397,05
31816	De Reimer 3 Zenderen	Gebouwen	14,68	7,70	246225,04	482356,70
31817	De Reimer 1 Zenderen	Gebouwen	14,68	7,50	246231,24	482356,60
31818	De Reimer 7 Zenderen	Gebouwen	14,69	7,70	246217,53	482339,08
31819	De Reimer 5 Zenderen	Gebouwen	14,70	7,20	246207,78	482344,78
31820	Het Hulscher 9 Zenderen	Gebouwen	14,38	7,00	246222,65	482433,90
31821	Het Hulscher 7 Zenderen	Gebouwen	14,27	7,40	246207,56	482447,72
31822	Het Saalkinck 3 Zenderen	Gebouwen	14,86	7,90	246279,36	482324,34
31823	De Kostee 10 Zenderen	Gebouwen	14,64	7,60	246272,31	482281,34
31824	Het Saalkinck 5 Zenderen	Gebouwen	14,76	7,80	246266,19	482315,61
31825	De Kostee 12 Zenderen	Gebouwen	14,73	7,20	246278,66	482267,34
31826	Het Saalkinck 9 Zenderen	Gebouwen	14,56	7,70	246247,75	482294,12
31827	De Kostee 16 Zenderen	Gebouwen	14,70	8,10	246271,22	482248,02
31828	De Kostee 14 Zenderen	Gebouwen	14,66	7,20	246262,60	482253,05
31829	Het Saalkinck 8 Zenderen	Gebouwen	14,57	7,70	246242,32	482324,39
31830	Het Saalkinck 13 Zenderen	Gebouwen	14,58	7,50	246253,68	482278,52
31831	Het Saalkinck 17 Zenderen	Gebouwen	14,09	7,30	246233,19	482252,26
31832	Het Saalkinck 15 Zenderen	Gebouwen	14,52	7,20	246242,20	482267,85
31833	Het Saalkinck 7 Zenderen	Gebouwen	14,73	8,00	246266,13	482307,75
31834	Het Saalkinck 12 Zenderen	Gebouwen	14,46	8,10	246232,43	482307,57
31835	Het Saalkinck 14 Zenderen	Gebouwen	14,47	7,20	246220,39	482291,98
31836	Het Saalkinck 16 Zenderen	Gebouwen	14,47	7,50	246220,39	482291,98
31837	Het Saalkinck 11 Zenderen	Gebouwen	14,56	7,60	246247,75	482294,12
31838	Geen verblijfsobject	Gebouwen	14,51	4,50	246210,56	482309,94
31839	Het Saalkinck 10 Zenderen	Gebouwen	14,53	7,60	246234,60	482317,58
31840	De Reimer 9 Zenderen	Gebouwen	14,65	7,70	246198,21	482328,25
31841	De Reimer 13 Zenderen	Gebouwen	14,60	8,30	246188,38	482298,44
31842	De Reimer 11 Zenderen	Gebouwen	14,65	7,60	246198,21	482328,25
31843	De Reimer 15 Zenderen	Gebouwen	14,64	8,00	246197,58	482301,45
31844	De Reimer 12 Zenderen	Gebouwen	14,61	7,20	246163,00	482327,62
31845	De Hondenhoek 2 Zenderen	Gebouwen	13,65	6,10	246150,04	482259,75
31846	Lidwinaweg 19 Zenderen	Gebouwen	13,69	6,10	246094,24	482193,67
31847	Lidwinaweg 21 Zenderen	Gebouwen	13,26	6,80	246065,98	482221,07
31848	Lidwinaweg 17a Zenderen	Gebouwen	13,48	6,70	246094,70	482234,85
31849	Lidwinaweg 17 Zenderen	Gebouwen	13,44	6,30	246109,84	482237,06
31850	Erve Oosterveld 23 Zenderen	Gebouwen	12,48	6,80	245922,64	482555,57
31851	Erve Oosterveld 25 Zenderen	Gebouwen	12,35	6,30	245947,34	482542,25
31852	Erve Oosterveld 27 Zenderen	Gebouwen	12,49	6,80	245966,57	482554,34
31853	Erve Oosterveld 29 Zenderen	Gebouwen	12,37	6,20	245995,37	482545,41
31854	Erve Oosterveld 31 Zenderen	Gebouwen	12,34	6,40	246013,82	482552,47
31855	Erve Oosterveld 19 Zenderen	Gebouwen	12,37	6,50	245910,14	482496,90
31856	Erve Oosterveld 21 Zenderen	Gebouwen	12,40	6,20	245920,02	482526,36
31857	Erve Oosterveld 24 Zenderen	Gebouwen	12,42	6,70	246007,96	482506,60

Model: 221130 Plansituatie 2037 - akoestisch onderzoek
Groep: (hoofdgroep)
Lijst van Gebouwen, voor rekenmethode Wegverkeerslawaai - RMG-2012, wegverkeer

Naam	Omschr.	Groep	Maaiveld	Rel.H	X-1	Y-1
31858	Erve Oosterveld 26 Zenderen	Gebouwen	12,28	6,50	246018,44	482513,90
31859	Hoofdstraat 111 Zenderen	Gebouwen	13,08	7,80	245784,28	482690,45
31860	Hoofdstraat 56 Zenderen	Gebouwen	13,43	6,70	245787,00	482728,53
31861	Hoofdstraat 48 Zenderen	Gebouwen	12,75	6,90	245854,66	482694,04
31862	Hoofdstraat 113 Zenderen	Gebouwen	13,08	7,60	245784,28	482690,45
31863	Hoofdstraat 109 Zenderen	Gebouwen	13,02	7,90	245792,09	482685,00
31864	Hoofdstraat 105 Zenderen	Gebouwen	12,92	6,70	245812,72	482674,95
31865	Hoofdstraat 107 Zenderen	Gebouwen	12,80	7,70	245806,40	482662,42
31866	Hoofdstraat 95 Zenderen	Gebouwen	12,39	6,70	245847,73	482646,86
31867	Hoofdstraat 97 Zenderen	Gebouwen	12,86	7,20	245843,36	482659,22
31868	Hoofdstraat 99 Zenderen	Gebouwen	12,86	7,20	245843,36	482659,22
31869	Hoofdstraat 101 Zenderen	Gebouwen	12,81	6,90	245830,90	482664,98
31870	Hoofdstraat 103 Zenderen	Gebouwen	12,81	6,70	245830,90	482664,98
31871	Erve Timmerman 26 Zenderen	Gebouwen	12,28	6,90	245833,04	482473,08
31872	Hoofdstraat 91 Zenderen	Gebouwen	11,03	4,70	245856,02	482609,97
31873	Erve Timmerman 10 Zenderen	Gebouwen	12,22	7,80	245798,95	482449,59
31874	Erve Timmerman 24 Zenderen	Gebouwen	12,27	8,00	245824,31	482491,41
31875	Erve Timmerman 22 Zenderen	Gebouwen	12,27	8,00	245824,31	482491,41
31876	Erve Timmerman 8 Zenderen	Gebouwen	12,22	7,80	245798,95	482449,59
31877	Erve Timmerman 6 Zenderen	Gebouwen	12,23	8,50	245819,84	482437,82
31878	Erve Timmerman 4 Zenderen	Gebouwen	12,23	8,40	245825,27	482447,48
31879	Erve Timmerman 3 Zenderen	Gebouwen	12,04	5,90	245825,81	482414,86
31880	Erve Timmerman 2 Zenderen	Gebouwen	12,24	7,10	245834,25	482430,78
31881	Erve Timmerman 1 Zenderen	Gebouwen	11,88	7,20	245837,86	482400,08
31882	Erve Escher 11 Zenderen	Gebouwen	12,03	7,30	245855,51	482394,88
31883	Erve Timmerman 5 Zenderen	Gebouwen	11,47	8,60	245807,38	482408,11
31884	Erve Timmerman 7 Zenderen	Gebouwen	12,03	6,40	245799,17	482429,99
31885	Lidwinaweg 50 Zenderen	Gebouwen	12,64	6,20	245824,95	481989,26
31886	Almelosestraat 3 Zenderen	Gebouwen	14,75	14,50	244980,26	483308,26
31887	Zeilkerweg 7 Zenderen	Gebouwen	12,37	6,50	244237,60	483029,92
31888	Grote Bavenkelsweg 16 Zenderen	Gebouwen	12,78	5,90	244204,72	482968,68
31889	Grote Bavenkelsweg 18 Zenderen	Gebouwen	12,86	2,90	244303,96	482915,78
31890	Erve Oosterveld 17 Zenderen	Gebouwen	12,36	5,50	245917,66	482484,53
31891	Erve Oosterveld 15 Zenderen	Gebouwen	12,42	4,60	245917,08	482455,64
31892	Erve Oosterveld 13 Zenderen	Gebouwen	12,40	6,70	245936,51	482446,01
31893	Elsdijk 9 Zenderen	Gebouwen	12,42	6,60	246009,44	482469,18
31894	Erve Oosterveld 22 Zenderen	Gebouwen	12,34	6,30	245994,39	482496,12
31895	Erve Oosterveld 18 Zenderen	Gebouwen	12,33	6,30	245982,03	482455,65
31896	Erve Oosterveld 20 Zenderen	Gebouwen	12,41	6,90	245985,44	482478,57
31897	Erve Oosterveld 16 Zenderen	Gebouwen	12,42	6,70	245989,07	482436,45
31898	Erve Oosterveld 14 Zenderen	Gebouwen	12,42	6,70	245989,07	482436,45
31899	Erve Escher 2 Zenderen	Gebouwen	12,27	7,10	245934,57	482423,56
31900	Erve Oosterveld 9 Zenderen	Gebouwen	12,20	6,10	245973,07	482425,53
31901	Erve Oosterveld 11 Zenderen	Gebouwen	12,33	7,80	245951,09	482458,18
31902	Erve Escher 10 Zenderen	Gebouwen	12,36	6,30	245888,29	482417,72
31903	Erve Escher 6 Zenderen	Gebouwen	12,36	7,20	245901,70	482423,38
31904	Erve Escher 4 Zenderen	Gebouwen	12,31	6,20	245917,96	482417,18
31905	Erve Oosterveld 12 Zenderen	Gebouwen	12,42	6,70	246004,18	482405,00
31906	Erve Escher 1 Zenderen	Gebouwen	12,26	7,10	245942,15	482395,26
31907	Erve Oosterveld 7 Zenderen	Gebouwen	12,27	6,40	245968,86	482405,93
31908	Erve Escher 7 Zenderen	Gebouwen	11,69	6,70	245874,00	482378,60
31909	Erve Escher 8 Zenderen	Gebouwen	12,37	6,90	245888,98	482420,99
31910	Erve Escher 5 Zenderen	Gebouwen	12,42	6,70	245915,73	482362,28
31911	Erve Escher 3 Zenderen	Gebouwen	12,38	5,80	245921,62	482381,64
31912	Lidwinaweg 40 Zenderen	Gebouwen	13,05	5,10	246022,30	482340,34
31913	Erve Oosterveld 8 Zenderen	Gebouwen	12,71	6,70	246015,33	482388,36
31914	Erve Oosterveld 10 Zenderen	Gebouwen	12,50	6,60	246004,79	482397,28
31915	Erve Oosterveld 5 Zenderen	Gebouwen	12,40	5,40	245943,54	482342,51
31916	Erve Oosterveld 1 Zenderen	Gebouwen	12,54	5,70	245969,34	482357,86
31917	Lidwinaweg 46a Zenderen	Gebouwen	13,08	6,90	245893,10	482189,59
31918	Lidwinaweg 44a Zenderen	Gebouwen	12,69	2,80	245895,90	482220,30
31919	Lidwinaweg 23 Zenderen	Gebouwen	12,95	6,30	245977,22	482189,28
31920	Geen verblijfsobject	Gebouwen	12,61	6,00	245976,84	482331,04
31921	Geen verblijfsobject	Gebouwen	12,79	6,10	245977,20	482095,26
31922	Lidwinaweg 25 Zenderen	Gebouwen	12,92	7,00	245937,21	482097,13
31923	Lidwinaweg 27 Zenderen	Gebouwen	12,97	6,50	245892,40	482019,03
31924	Geen verblijfsobject	Gebouwen	12,98	5,50	245912,70	482029,86
31925	Lidwinaweg 42 Zenderen	Gebouwen	12,98	6,90	246007,18	482306,50
31926	Geen verblijfsobject	Gebouwen	14,45	3,00	246009,62	481867,07
31927	Esweg 8 Zenderen	Gebouwen	13,95	6,90	245998,91	481897,78
31928	Hebbrodweg 5 Zenderen	Gebouwen	14,36	5,80	247159,83	482257,36
31929	Oude Bornseweg 1 Zenderen	Gebouwen	13,80	6,80	246827,57	482149,09
31930	Hebbrodweg 4 Zenderen	Gebouwen	13,91	6,30	247227,11	482156,36
31931	Geen verblijfsobject	Gebouwen	13,94	6,40	247329,33	481922,90
31932	Geen verblijfsobject	Gebouwen	13,51	5,90	247331,42	481957,34
31933	Geen verblijfsobject	Gebouwen	13,13	5,70	247377,84	481942,81
31934	Zenderensestraat 10 Zenderen	Gebouwen	14,23	7,80	246789,69	481892,42

Model: 221130 Plansituatie 2037 - akoestisch onderzoek
Groep: (hoofdgroep)
Lijst van Gebouwen, voor rekenmethode Wegverkeerslawaai - RMG-2012, wegverkeer

Naam	Omschr.	Groep	Maaiveld	Rel.H	X-1	Y-1
31935	Zenderensestraat 8a Zenderen	Gebouwen	15,17	6,80	246937,30	481713,70
31936	Zenderensestraat 8 Zenderen	Gebouwen	15,13	6,40	246942,46	481703,83
31937	Klumpertsweg 1 Zenderen	Gebouwen	13,42	6,40	247346,85	481888,95
31938	Hilbertsweg 2 Zenderen	Gebouwen	14,22	6,70	247264,28	481700,92
31939	Hebbrodweg 3 Zenderen	Gebouwen	13,59	5,70	247371,16	481689,92
31940	De Kostee 2 Zenderen	Gebouwen	14,91	7,80	246294,55	482311,94
31941	De Kostee 4 Zenderen	Gebouwen	14,91	7,50	246294,55	482311,94
31942	Zenderensestraat 16 Zenderen	Gebouwen	14,09	7,40	246479,88	482298,23
31943	Zenderensestraat 16a Zenderen	Gebouwen	13,72	7,40	246500,78	482321,03
31944	De Kostee 6 Zenderen	Gebouwen	14,71	7,60	246281,01	482293,27
31945	De Kostee 8 Zenderen	Gebouwen	14,68	7,90	246279,53	482290,88
31946	Zenderensestraat 7 Zenderen	Gebouwen	14,18	6,60	246347,07	482133,00
31948	31947_Zenderensestraat Zenderen	Gebouwen	14,94	6,90	246496,62	482082,42
31949	Esweg 6 Zenderen	Gebouwen	14,14	6,60	246102,46	481577,49
31950	Braamhaarsstraat 1 Zenderen	Gebouwen	14,10	7,20	244826,01	481644,52
31951	Braamhaarsstraat 1a Zenderen	Gebouwen	13,79	6,60	244878,28	481615,35
31952	Braamhaarsstraat 1b Zenderen	Gebouwen	12,81	0,00	244974,47	481572,81
31953	Braamhaarsstraat 3 Zenderen	Gebouwen	12,57	6,40	245010,33	481581,76
31954	Bornerbroeksestraat 109 Borne	Gebouwen	14,01	6,50	244114,41	481536,61
31955	Bornerbroeksestraat 111 Borne	Gebouwen	13,97	5,90	244116,64	481525,69
31956	Bornerbroeksestraat 113 Borne	Gebouwen	13,96	6,40	244078,52	481516,23
31957	Bornerbroeksestraat 115 Borne	Gebouwen	13,98	3,20	244171,46	481480,08
31958	Bornerbroeksestraat 74 Borne	Gebouwen	13,72	6,10	244335,75	481508,70
31959	Braamhaarsstraat 10 Zenderen	Gebouwen	12,44	5,90	245030,29	481539,74
31960	Geen verblijfsobject	Gebouwen	14,04	6,40	244105,70	481500,31
31961	Braamhaarsstraat 6 Zenderen	Gebouwen	13,34	5,50	244937,91	481479,82
31962	Braamhaarsstraat 6a Zenderen	Gebouwen	13,37	4,90	244941,64	481478,31
31963	Braamhaarsstraat 6b Zenderen	Gebouwen	12,92	6,80	244944,25	481503,24
31964	Braamhaarsstraat 8 Zenderen	Gebouwen	12,44	4,50	244984,88	481509,63
31965	Bornerbroeksestraat 72 Borne	Gebouwen	13,29	6,70	244445,61	481453,92
31966	Braamhaarsstraat 4 Zenderen	Gebouwen	12,97	4,60	244907,96	481446,56
31967	Braamhaarsstraat 2 Zenderen	Gebouwen	13,34	6,70	244907,71	481374,66
31968	Reefsweg 8 Zenderen	Gebouwen	13,64	7,10	245636,71	482642,72
31969	Reefsweg 5 Zenderen	Gebouwen	12,16	6,90	245726,20	482606,42
31970	Geen verblijfsobject	Gebouwen	11,79	6,60	245542,34	482501,90
31971	Zeilkerweg 8 Zenderen	Gebouwen	12,12	6,10	245581,43	482454,58
31972	Het Hag 4 Zenderen	Gebouwen	11,62	4,50	245637,84	482085,96
31973	Bornerbroeksestraat 107 Borne	Gebouwen	13,27	6,50	244805,43	481199,49
31974	Geen verblijfsobject	Gebouwen	13,84	7,10	245358,78	481247,72
31975	Bornerbroeksestraat 105 Borne	Gebouwen	13,62	6,60	245117,49	481005,37
31976	Het Hag 2 Zenderen	Gebouwen	12,79	7,10	245698,00	482017,67
31977	Retraitehuisweg 1 Zenderen	Gebouwen	12,75	5,20	245623,14	481654,00
31978	Retraitehuisweg 1a Zenderen	Gebouwen	13,52	6,50	245512,94	481508,97
31979	Almelosestraat 6 Zenderen	Gebouwen	14,30	7,00	245440,62	483101,61
31980	Almelosestraat 1 Zenderen	Gebouwen	14,40	6,80	245287,64	483045,76
31981	Almelosestraat 4 Zenderen	Gebouwen	14,72	5,90	245499,90	483056,16
31982	Gildestraat 4 Borne	Gebouwen	14,77	4,90	247255,34	480969,39
31983	Brakeweg 2 Zenderen	Gebouwen	13,47	6,50	245488,58	482744,39
31984	Brakeweg 12 Zenderen	Gebouwen	13,15	6,30	245294,60	482684,61
31985	Reefsweg 7 Zenderen	Gebouwen	12,77	6,60	245453,96	482493,26
31986	Grintkolkenweg 1 Zenderen	Gebouwen	12,04	6,90	245082,09	482335,70
31987	Grintkolkenweg 2 Zenderen	Gebouwen	11,44	5,00	245056,16	482362,35
31988	Braamhaarsstraat 12 Zenderen	Gebouwen	12,26	7,90	245069,10	481571,44
31990	31989_Retraitehuisweg Zenderen	Gebouwen	13,11	7,30	245491,80	481596,83
31991	Zeilkerweg 10 Zenderen	Gebouwen	12,70	6,50	245373,54	482417,18
31992	Zeilkerweg 12 Zenderen	Gebouwen	12,70	6,30	245373,54	482417,18
31993	Braamhaarsstraat 5 Zenderen	Gebouwen	11,76	6,60	245127,03	481637,22
31994	Geen verblijfsobject	Gebouwen	14,33	3,00	249024,10	480157,05
31995	Geen verblijfsobject	Gebouwen	14,32	3,00	249018,91	480168,37
31996	Geen verblijfsobject	Gebouwen	14,32	3,00	249018,91	480168,37
31997	Geen verblijfsobject	Gebouwen	14,33	3,00	249016,50	480180,12
31998	Geen verblijfsobject	Gebouwen	14,33	3,00	249016,50	480180,12
31999	Geen verblijfsobject	Gebouwen	14,25	3,00	248951,26	480154,43
32000	Geen verblijfsobject	Gebouwen	14,24	3,00	248953,74	480142,50
32001	Geen verblijfsobject	Gebouwen	14,26	3,00	248953,71	480154,94
32002	Geen verblijfsobject	Gebouwen	14,27	3,00	248951,29	480166,74
32003	Geen verblijfsobject	Gebouwen	14,27	3,00	248945,64	480181,80
32004	Geen verblijfsobject	Gebouwen	14,27	3,00	248951,29	480166,74
32005	Geen verblijfsobject	Gebouwen	14,60	3,60	248696,98	480154,17
32006	Geen verblijfsobject	Gebouwen	14,60	3,00	248699,82	480153,82
32007	Geen verblijfsobject	Gebouwen	14,59	3,00	248704,68	480161,74
32008	Geen verblijfsobject	Gebouwen	14,65	3,00	248691,36	480165,46
32009	Geen verblijfsobject	Gebouwen	14,64	3,00	248642,74	480148,25
32010	Geen verblijfsobject	Gebouwen	14,66	3,00	248633,29	480128,30
32011	Geen verblijfsobject	Gebouwen	14,85	4,10	248683,11	480044,52
32012	Geen verblijfsobject	Gebouwen	14,41	4,30	248831,93	480057,19
32013	Geen verblijfsobject	Gebouwen	14,91	4,20	248764,01	480086,89

Model: 221130 Plansituatie 2037 - akoestisch onderzoek
Groep: (hoofdgroep)
Lijst van Gebouwen, voor rekenmethode Wegverkeerslawaai - RMG-2012, wegverkeer

Naam	Omschr.	Groep	Maaiveld	Rel.H	X-1	Y-1
32014	Geen verblijfsobject	Gebouwen	14,91	3,00	248764,01	480086,89
32015	Geen verblijfsobject	Gebouwen	14,78	3,00	248751,24	480066,10
32016	Geen verblijfsobject	Gebouwen	14,77	3,00	248752,50	480069,59
32017	Geen verblijfsobject	Gebouwen	14,68	3,00	248752,88	480031,36
32018	Geen verblijfsobject	Gebouwen	14,80	4,00	248740,68	480096,82
32019	Geen verblijfsobject	Gebouwen	14,56	2,60	248728,82	480109,84
32020	Geen verblijfsobject	Gebouwen	14,91	3,00	248742,98	480073,07
32021	Geen verblijfsobject	Gebouwen	14,90	4,80	248703,81	480051,48
32022	Geen verblijfsobject	Gebouwen	14,81	4,20	248717,32	480080,07
32023	Geen verblijfsobject	Gebouwen	14,64	2,90	248701,97	480092,23
32024	Geen verblijfsobject	Gebouwen	14,33	3,00	248708,65	480117,18
32025	Geen verblijfsobject	Gebouwen	14,23	2,60	249226,40	479995,41
32026	Geen verblijfsobject	Gebouwen	14,21	3,40	249232,69	480008,85
32027	Geen verblijfsobject	Gebouwen	14,31	3,00	249138,10	480009,79
32028	Geen verblijfsobject	Gebouwen	14,20	3,00	249047,93	480027,56
32029	Geen verblijfsobject	Gebouwen	14,20	3,00	249047,93	480027,56
32030	Geen verblijfsobject	Gebouwen	14,22	3,00	249046,18	480035,86
32031	Geen verblijfsobject	Gebouwen	14,20	3,00	249046,17	480050,04
32032	Geen verblijfsobject	Gebouwen	14,20	3,00	249046,17	480050,04
32033	Geen verblijfsobject	Gebouwen	14,20	3,00	249043,91	480061,22
32034	Geen verblijfsobject	Gebouwen	14,20	3,00	249043,91	480061,22
32035	Geen verblijfsobject	Gebouwen	14,25	3,00	249039,25	480069,30
32036	Geen verblijfsobject	Gebouwen	14,28	3,00	248979,29	480018,81
32037	Geen verblijfsobject	Gebouwen	14,28	3,00	248981,74	480019,33
32038	Geen verblijfsobject	Gebouwen	14,26	3,00	248976,11	480034,20
32039	Geen verblijfsobject	Gebouwen	14,27	3,00	248978,56	480034,70
32040	Geen verblijfsobject	Gebouwen	14,26	3,00	248973,66	480046,05
32041	Geen verblijfsobject	Gebouwen	14,25	3,00	248973,60	480010,58
32042	Geen verblijfsobject	Gebouwen	14,25	3,00	248974,18	480006,49
32043	Geen verblijfsobject	Gebouwen	14,27	3,00	248984,05	480008,16
32044	Geen verblijfsobject	Gebouwen	14,27	3,00	248984,05	480008,16
32045	Geen verblijfsobject	Gebouwen	14,27	3,00	248983,95	479996,24
32046	Geen verblijfsobject	Gebouwen	14,28	3,00	248971,78	480055,11
32047	Geen verblijfsobject	Gebouwen	14,27	3,00	248976,11	480046,56
32048	Geen verblijfsobject	Gebouwen	14,55	3,00	248763,96	479990,92
32049	Geen verblijfsobject	Gebouwen	14,54	4,30	248786,98	479996,02
32050	Geen verblijfsobject	Gebouwen	14,58	5,40	248748,77	480003,63
32051	Geen verblijfsobject	Gebouwen	14,66	3,00	248748,66	479971,18
32052	Geen verblijfsobject	Gebouwen	14,61	3,00	248751,32	479979,08
32053	Geen verblijfsobject	Gebouwen	14,62	3,00	248734,77	479963,98
32054	Geen verblijfsobject	Gebouwen	14,70	3,40	248709,41	480024,28
32055	Geen verblijfsobject	Gebouwen	14,42	3,00	248685,27	479964,95
32056	Geen verblijfsobject	Gebouwen	14,43	3,00	248690,09	479964,21
32057	Geen verblijfsobject	Gebouwen	14,56	3,50	248685,40	479987,54
32058	Geen verblijfsobject	Gebouwen	14,39	3,00	248621,16	480000,00
32059	Geen verblijfsobject	Gebouwen	14,40	4,50	248625,88	479987,74
32060	Geen verblijfsobject	Gebouwen	14,47	3,20	248633,96	479988,53
32061	Geen verblijfsobject	Gebouwen	14,32	4,00	248636,23	479964,86
32062	Geen verblijfsobject	Gebouwen	14,32	3,00	248676,32	479941,05
32063	Geen verblijfsobject	Gebouwen	14,36	3,00	248681,56	479954,35
32064	Geen verblijfsobject	Gebouwen	14,58	3,70	248723,90	479947,74
32065	Geen verblijfsobject	Gebouwen	14,33	3,00	248647,61	479927,55
32066	Geen verblijfsobject	Gebouwen	14,26	2,60	248638,20	479942,28
32067	Geen verblijfsobject	Gebouwen	14,34	3,00	248647,25	479923,91
32068	Geen verblijfsobject	Gebouwen	14,34	3,00	248649,84	479921,79
32069	Geen verblijfsobject	Gebouwen	14,55	3,10	248723,25	479909,78
32070	Geen verblijfsobject	Gebouwen	14,66	3,00	248749,82	479916,09
32071	Geen verblijfsobject	Gebouwen	14,64	3,00	248744,12	479897,74
32072	Geen verblijfsobject	Gebouwen	14,47	3,90	248654,56	479856,63
32073	Geen verblijfsobject	Gebouwen	14,43	2,70	248708,81	479827,80
32074	Geen verblijfsobject	Gebouwen	14,39	4,50	248741,22	479819,47
32075	Geen verblijfsobject	Gebouwen	15,08	3,00	248826,11	479837,11
32076	Geen verblijfsobject	Gebouwen	14,27	3,30	249192,45	479955,60
32077	Geen verblijfsobject	Gebouwen	14,28	5,30	249337,47	479904,12
32078	Geen verblijfsobject	Gebouwen	14,37	2,70	249081,50	479985,56
32079	Geen verblijfsobject	Gebouwen	14,55	2,90	249122,36	479921,40
32080	Geen verblijfsobject	Gebouwen	14,50	3,00	248676,48	479727,95
32081	Geen verblijfsobject	Gebouwen	14,20	2,50	248631,14	479684,95
32082	Geen verblijfsobject	Gebouwen	14,49	3,00	248681,67	479678,06
32083	Geen verblijfsobject	Gebouwen	14,44	3,00	248674,75	479668,75
32084	Geen verblijfsobject	Gebouwen	14,44	2,60	248680,07	479654,26
32085	Geen verblijfsobject	Gebouwen	14,44	2,60	248680,07	479654,26
32086	Geen verblijfsobject	Gebouwen	14,47	3,00	248680,10	479669,29
32087	Geen verblijfsobject	Gebouwen	14,18	3,00	248626,34	479662,96
32088	Geen verblijfsobject	Gebouwen	14,19	3,00	248635,54	479660,20
32089	Geen verblijfsobject	Gebouwen	14,19	3,00	248631,02	479657,63
32090	Geen verblijfsobject	Gebouwen	14,97	3,00	248730,24	479761,66

Model: 221130 Plansituatie 2037 - akoestisch onderzoek
Groep: (hoofdgroep)
Lijst van Gebouwen, voor rekenmethode Wegverkeerslawaai - RMG-2012, wegverkeer

Naam	Omschr.	Groep	Maaiveld	Rel.H	X-1	Y-1
32091	Geen verblijfsobject	Gebouwen	14,83	3,00	248739,34	479735,55
32092	Geen verblijfsobject	Gebouwen	14,77	2,60	248754,76	479716,40
32093	Geen verblijfsobject	Gebouwen	14,81	3,10	248768,21	479708,66
32094	Geen verblijfsobject	Gebouwen	14,48	3,00	248833,36	479742,87
32095	Geen verblijfsobject	Gebouwen	14,78	5,10	248756,09	479710,42
32096	Geen verblijfsobject	Gebouwen	14,73	5,60	248733,53	479698,13
32097	Geen verblijfsobject	Gebouwen	14,69	3,00	248745,83	479679,35
32098	Geen verblijfsobject	Gebouwen	14,61	4,90	248788,14	479698,74
32099	Geen verblijfsobject	Gebouwen	14,69	3,00	248764,34	479653,93
32100	Geen verblijfsobject	Gebouwen	14,67	2,50	248778,77	479659,72
32101	Geen verblijfsobject	Gebouwen	14,68	4,70	248758,67	479654,75
32102	Geen verblijfsobject	Gebouwen	14,65	3,00	248828,72	479632,60
32103	Geen verblijfsobject	Gebouwen	14,41	3,30	248682,08	479643,40
32104	Geen verblijfsobject	Gebouwen	14,40	3,00	248687,01	479650,13
32105	Geen verblijfsobject	Gebouwen	14,24	3,00	248701,72	479633,26
32106	Geen verblijfsobject	Gebouwen	14,18	3,00	249123,48	479730,70
32107	Geen verblijfsobject	Gebouwen	14,20	3,00	249133,87	479736,95
32108	Geen verblijfsobject	Gebouwen	14,20	3,00	249134,28	479734,95
32109	Geen verblijfsobject	Gebouwen	14,20	3,00	249108,58	479731,79
32110	Geen verblijfsobject	Gebouwen	14,19	3,00	249117,15	479733,53
32111	Geen verblijfsobject	Gebouwen	14,18	3,00	249120,53	479730,09
32112	Geen verblijfsobject	Gebouwen	14,05	3,00	249170,07	479742,36
32113	Geen verblijfsobject	Gebouwen	14,03	3,00	249173,30	479741,98
32114	Geen verblijfsobject	Gebouwen	14,16	3,00	249146,28	479739,51
32115	Geen verblijfsobject	Gebouwen	14,12	3,00	249150,32	479740,34
32116	Geen verblijfsobject	Gebouwen	14,08	3,00	249161,29	479742,66
32117	Geen verblijfsobject	Gebouwen	14,07	3,00	249161,92	479740,63
32118	Geen verblijfsobject	Gebouwen	14,36	3,00	249068,26	479639,31
32119	Geen verblijfsobject	Gebouwen	14,21	3,00	249100,38	479635,62
32120	Geen verblijfsobject	Gebouwen	14,09	3,00	249152,41	479591,99
32121	Geen verblijfsobject	Gebouwen	14,07	3,00	249149,89	479569,74
32122	Geen verblijfsobject	Gebouwen	14,21	3,00	249104,67	479555,88
32123	Geen verblijfsobject	Gebouwen	14,20	3,00	249108,06	479561,16
32124	Geen verblijfsobject	Gebouwen	14,60	3,00	248874,40	479683,47
32125	Geen verblijfsobject	Gebouwen	14,61	2,60	248849,93	479523,25
32126	Geen verblijfsobject	Gebouwen	14,53	3,00	248851,96	479623,63
32127	Geen verblijfsobject	Gebouwen	14,39	6,00	248708,51	479595,55
32128	Geen verblijfsobject	Gebouwen	14,42	3,20	248711,20	479579,27
32129	Geen verblijfsobject	Gebouwen	14,54	3,20	248726,32	479594,88
32130	Geen verblijfsobject	Gebouwen	14,49	2,50	248716,32	479573,77
32131	Geen verblijfsobject	Gebouwen	14,45	2,50	248715,22	479580,27
32132	Geen verblijfsobject	Gebouwen	14,31	3,00	248685,18	479578,35
32133	Geen verblijfsobject	Gebouwen	14,35	3,00	248682,39	479571,45
32134	Geen verblijfsobject	Gebouwen	14,49	3,00	248688,72	479553,04
32135	Geen verblijfsobject	Gebouwen	14,58	2,50	248734,25	479534,14
32136	Geen verblijfsobject	Gebouwen	14,62	3,00	248739,43	479541,34
32137	Geen verblijfsobject	Gebouwen	14,31	3,00	248673,75	479624,60
32138	Mirabel 2a Borne	Gebouwen	14,16	2,80	249129,21	479872,98
32139	Geen verblijfsobject	Gebouwen	14,20	3,00	249133,22	479823,65
32140	Geen verblijfsobject	Gebouwen	14,20	3,00	249133,22	479823,65
32141	Geen verblijfsobject	Gebouwen	14,14	3,00	249144,21	479825,91
32142	Geen verblijfsobject	Gebouwen	14,11	3,00	249155,62	479828,25
32143	Geen verblijfsobject	Gebouwen	14,11	3,00	249155,62	479828,25
32144	Geen verblijfsobject	Gebouwen	14,36	3,00	249093,99	479817,69
32145	Geen verblijfsobject	Gebouwen	14,36	3,00	249093,99	479817,69
32146	Geen verblijfsobject	Gebouwen	14,36	3,00	249102,61	479817,37
32147	Geen verblijfsobject	Gebouwen	14,34	3,00	249105,19	479819,97
32148	Geen verblijfsobject	Gebouwen	14,34	3,00	249113,80	479819,69
32149	Geen verblijfsobject	Gebouwen	14,28	3,00	249116,18	479823,26
32150	Geen verblijfsobject	Gebouwen	13,68	4,80	248860,64	479984,76
32151	Geen verblijfsobject	Gebouwen	13,76	4,70	248860,44	479978,45
32152	Geen verblijfsobject	Gebouwen	14,06	5,10	248881,58	479958,59
32153	Geen verblijfsobject	Gebouwen	14,59	2,90	249073,74	479924,72
32154	Geen verblijfsobject	Gebouwen	14,44	3,00	248991,51	479935,98
32155	Geen verblijfsobject	Gebouwen	15,43	3,70	248871,91	479900,22
32156	Geen verblijfsobject	Gebouwen	0,00	5,50	248794,08	483020,89
32157	Geen verblijfsobject	Gebouwen	13,33	4,70	248682,12	482861,33
32158	Geen verblijfsobject	Gebouwen	12,96	4,30	248737,50	482604,75
32159	Geen verblijfsobject	Gebouwen	12,79	3,00	248731,70	482661,69
32160	Geen verblijfsobject	Gebouwen	13,42	4,10	248713,06	482534,56
32161	Geen verblijfsobject	Gebouwen	13,49	4,30	248683,17	482564,15
32162	Geen verblijfsobject	Gebouwen	13,43	5,70	248667,48	482594,72
32163	Geen verblijfsobject	Gebouwen	13,47	3,00	248799,85	482514,96
32164	Geen verblijfsobject	Gebouwen	13,36	6,70	248799,68	482524,22
32165	Geen verblijfsobject	Gebouwen	13,25	4,90	248629,12	482400,60
32166	Geen verblijfsobject	Gebouwen	13,12	3,00	248717,73	482368,14
32167	Geen verblijfsobject	Gebouwen	13,20	3,00	248666,66	482347,56

Model: 221130 Plansituatie 2037 - akoestisch onderzoek
Groep: (hoofdgroep)
Lijst van Gebouwen, voor rekenmethode Wegverkeerslawaai - RMG-2012, wegverkeer

Naam	Omschr.	Groep	Maaiveld	Rel.H	X-1	Y-1
32168	Geen verblijfsobject	Gebouwen	13,03	4,60	248766,68	482339,57
32169	Geen verblijfsobject	Gebouwen	13,22	4,10	248741,54	482361,42
32170	Geen verblijfsobject	Gebouwen	13,21	2,80	248665,99	482323,59
32171	Geen verblijfsobject	Gebouwen	13,24	4,70	248651,66	482304,11
32172	Geen verblijfsobject	Gebouwen	13,16	4,40	248691,36	482339,94
32173	Geen verblijfsobject	Gebouwen	13,24	3,00	248677,55	482293,99
32174	Geen verblijfsobject	Gebouwen	13,27	3,00	248640,80	482289,43
32175	Geen verblijfsobject	Gebouwen	13,24	2,80	248672,96	482294,75
32176	Geen verblijfsobject	Gebouwen	13,22	3,00	248691,93	482305,13
32177	Geen verblijfsobject	Gebouwen	13,29	3,00	248656,01	482279,05
32178	Geen verblijfsobject	Gebouwen	13,24	3,40	248668,72	482287,76
32179	Geen verblijfsobject	Gebouwen	13,23	4,30	248630,91	482278,90
32180	Geen verblijfsobject	Gebouwen	13,22	4,10	248626,03	482282,12
32181	Geen verblijfsobject	Gebouwen	13,24	3,00	248742,55	482288,57
32182	Geen verblijfsobject	Gebouwen	13,24	5,20	248677,55	482293,99
32183	Geen verblijfsobject	Gebouwen	13,34	4,60	248772,68	482262,18
32184	Geen verblijfsobject	Gebouwen	13,27	4,80	248724,75	482265,27
32185	Geen verblijfsobject	Gebouwen	13,29	2,80	248652,51	482243,52
32186	Geen verblijfsobject	Gebouwen	13,29	3,00	248714,76	482246,66
32187	Geen verblijfsobject	Gebouwen	13,20	3,00	248694,32	482198,36
32188	Geen verblijfsobject	Gebouwen	13,21	3,00	248703,90	482188,52
32189	Geen verblijfsobject	Gebouwen	13,19	4,10	248662,90	482176,25
32190	Geen verblijfsobject	Gebouwen	13,18	2,40	248705,13	482179,44
32191	Geen verblijfsobject	Gebouwen	13,17	4,00	248685,22	482190,00
32192	Geen verblijfsobject	Gebouwen	13,11	3,00	248697,02	482159,39
32193	Geen verblijfsobject	Gebouwen	12,92	3,00	248618,48	482148,73
32194	Geen verblijfsobject	Gebouwen	12,93	3,90	248626,98	482137,19
32195	Geen verblijfsobject	Gebouwen	13,03	3,30	248641,36	482130,10
32196	Geen verblijfsobject	Gebouwen	13,10	3,70	248695,07	482157,97
32197	Geen verblijfsobject	Gebouwen	13,10	2,80	248731,15	482096,35
32198	Geen verblijfsobject	Gebouwen	13,29	2,60	248732,84	482115,63
32199	Geen verblijfsobject	Gebouwen	13,09	2,70	248654,87	482099,30
32200	Geen verblijfsobject	Gebouwen	14,33	3,00	248678,65	479612,34
32201	Geen verblijfsobject	Gebouwen	14,33	3,00	248681,36	479619,09
32202	Geen verblijfsobject	Gebouwen	14,27	3,00	248654,66	479604,21
32203	Geen verblijfsobject	Gebouwen	14,27	3,00	248656,54	479610,51
32204	Geen verblijfsobject	Gebouwen	14,27	3,00	248658,37	479616,28
32205	Geen verblijfsobject	Gebouwen	14,34	3,00	248680,50	479599,80
32206	Geen verblijfsobject	Gebouwen	14,33	3,00	248679,61	479606,07
32207	Geen verblijfsobject	Gebouwen	14,26	3,00	248651,04	479592,21
32208	Geen verblijfsobject	Gebouwen	14,26	3,00	248649,27	479599,41
32209	Geen verblijfsobject	Gebouwen	14,29	2,60	248659,92	479594,58
32210	Geen verblijfsobject	Gebouwen	14,31	3,00	248684,51	479581,99
32211	Geen verblijfsobject	Gebouwen	14,23	3,00	248646,24	479582,91
32212	Geen verblijfsobject	Gebouwen	14,41	3,00	248642,25	479557,18
32213	Geen verblijfsobject	Gebouwen	14,34	3,00	248666,20	479566,69
32214	Geen verblijfsobject	Gebouwen	14,40	3,00	248683,47	479565,29
32215	Geen verblijfsobject	Gebouwen	14,32	3,00	248631,32	479543,08
32216	Geen verblijfsobject	Gebouwen	14,36	3,00	248640,57	479551,16
32217	Geen verblijfsobject	Gebouwen	14,35	3,60	248643,27	479538,64
32218	Oude Hengeloseweg 30n Borne	Gebouwen	14,45	0,00	248658,42	479523,00
32219	Oude Hengeloseweg 30m Borne	Gebouwen	14,45	2,50	248658,42	479523,00
32220	Oude Hengeloseweg 30l Borne	Gebouwen	14,48	0,00	248664,68	479523,43
32221	Geen verblijfsobject	Gebouwen	14,53	3,00	248680,35	479524,38
32222	Geen verblijfsobject	Gebouwen	14,39	2,70	248647,82	479506,50
32223	Geen verblijfsobject	Gebouwen	14,95	3,50	248779,47	479622,20
32224	Geen verblijfsobject	Gebouwen	14,92	3,00	248778,07	479604,54
32225	Geen verblijfsobject	Gebouwen	14,68	4,40	248830,40	479621,14
32226	Geen verblijfsobject	Gebouwen	14,87	3,00	248791,79	479583,74
32227	Geen verblijfsobject	Gebouwen	14,95	4,30	248779,47	479622,20
32228	Geen verblijfsobject	Gebouwen	14,72	3,10	248809,78	479563,98
32229	Geen verblijfsobject	Gebouwen	14,72	4,50	248801,75	479551,99
32230	Geen verblijfsobject	Gebouwen	14,70	5,50	248805,27	479547,11
32231	Geen verblijfsobject	Gebouwen	14,62	3,00	248739,43	479541,34
32232	Geen verblijfsobject	Gebouwen	14,79	3,00	248809,28	479523,94
32233	Geen verblijfsobject	Gebouwen	14,72	3,00	248820,56	479532,68
32234	Geen verblijfsobject	Gebouwen	14,74	2,60	248828,81	479515,88
32235	Geen verblijfsobject	Gebouwen	14,74	3,00	248831,46	479509,29
32236	Geen verblijfsobject	Gebouwen	14,67	4,70	248745,67	479521,31
32237	Geen verblijfsobject	Gebouwen	14,38	2,90	248541,38	479470,73
32238	Geen verblijfsobject	Gebouwen	14,42	3,20	248530,62	479458,96
32239	Geen verblijfsobject	Gebouwen	14,38	2,40	248541,38	479470,73
32240	Geen verblijfsobject	Gebouwen	14,41	3,00	248528,46	479448,17
32241	Geen verblijfsobject	Gebouwen	14,17	3,00	248483,01	479500,00
32242	Geen verblijfsobject	Gebouwen	14,26	3,00	248480,61	479419,47
32243	Geen verblijfsobject	Gebouwen	13,90	3,30	248999,36	479419,06
32244	Geen verblijfsobject	Gebouwen	13,67	3,00	249007,30	479426,52

Model: 221130 Plansituatie 2037 - akoestisch onderzoek
Groep: (hoofdgroep)
Lijst van Gebouwen, voor rekenmethode Wegverkeerslawaai - RMG-2012, wegverkeer

Naam	Omschr.	Groep	Maaiveld	Rel.H	X-1	Y-1
32245	Geen verblijfsobject	Gebouwen	14,59	2,90	248697,50	479374,15
32246	Geen verblijfsobject	Gebouwen	14,16	3,00	248416,00	479402,70
32247	Geen verblijfsobject	Gebouwen	14,26	3,00	248342,93	479397,31
32248	Geen verblijfsobject	Gebouwen	15,06	3,00	248842,06	479416,94
32249	Geen verblijfsobject	Gebouwen	14,94	3,00	248895,10	479436,66
32250	Geen verblijfsobject	Gebouwen	14,75	3,00	248923,62	479438,23
32251	Geen verblijfsobject	Gebouwen	14,75	2,50	248758,34	479445,41
32252	Geen verblijfsobject	Gebouwen	14,81	4,30	248782,31	479452,12
32253	Geen verblijfsobject	Gebouwen	14,80	3,00	248776,71	479443,78
32254	Geen verblijfsobject	Gebouwen	14,90	4,50	248802,99	479444,66
32255	Geen verblijfsobject	Gebouwen	13,07	3,90	248667,86	482100,54
32256	Geen verblijfsobject	Gebouwen	13,04	3,30	248647,80	482120,40
32257	Geen verblijfsobject	Gebouwen	12,94	3,00	248767,00	482062,64
32258	Geen verblijfsobject	Gebouwen	12,80	3,00	248694,14	482052,91
32259	Geen verblijfsobject	Gebouwen	12,90	2,40	248790,68	482059,32
32260	Geen verblijfsobject	Gebouwen	13,62	6,20	248983,35	482608,14
32261	Geen verblijfsobject	Gebouwen	13,37	2,90	249015,72	482545,81
32262	Geen verblijfsobject	Gebouwen	13,82	6,70	248905,84	481599,95
32263	Geen verblijfsobject	Gebouwen	13,77	6,60	248935,87	481588,31
32264	Geen verblijfsobject	Gebouwen	13,84	3,50	248886,62	481551,96
32265	Geen verblijfsobject	Gebouwen	12,99	3,00	249128,16	482653,05
32266	Geen verblijfsobject	Gebouwen	13,94	3,20	249309,27	482209,63
32267	Geen verblijfsobject	Gebouwen	13,99	3,00	248787,04	481177,11
32268	Geen verblijfsobject	Gebouwen	14,04	3,00	248682,86	481137,49
32269	Geen verblijfsobject	Gebouwen	14,07	3,00	248674,55	481105,25
32270	Geen verblijfsobject	Gebouwen	13,81	2,80	248865,17	481216,34
32271	Geen verblijfsobject	Gebouwen	13,72	3,00	248850,80	481170,85
32272	Geen verblijfsobject	Gebouwen	13,55	3,00	248900,96	481168,84
32273	Geen verblijfsobject	Gebouwen	13,98	3,00	248755,21	481112,18
32274	Geen verblijfsobject	Gebouwen	13,82	3,40	248804,71	481080,94
32275	Geen verblijfsobject	Gebouwen	13,80	3,00	248806,49	481072,02
32276	Geen verblijfsobject	Gebouwen	13,79	3,00	248805,91	481067,63
32277	Geen verblijfsobject	Gebouwen	13,78	3,00	248801,05	481048,81
32278	Geen verblijfsobject	Gebouwen	13,92	3,00	248712,22	481014,21
32279	Geen verblijfsobject	Gebouwen	13,92	3,00	248712,22	481014,21
32280	Geen verblijfsobject	Gebouwen	13,91	3,00	248725,19	481014,05
32281	Geen verblijfsobject	Gebouwen	13,92	3,00	248724,60	481011,43
32282	Geen verblijfsobject	Gebouwen	13,96	3,00	248699,57	481009,03
32283	Geen verblijfsobject	Gebouwen	13,96	3,00	248702,18	481008,44
32284	Geen verblijfsobject	Gebouwen	13,90	3,00	248704,91	481020,90
32285	Geen verblijfsobject	Gebouwen	14,18	3,00	248661,93	481079,43
32286	Geen verblijfsobject	Gebouwen	13,93	3,00	248800,83	480934,69
32287	Geen verblijfsobject	Gebouwen	13,89	3,00	248790,10	480931,08
32288	Geen verblijfsobject	Gebouwen	13,84	3,00	248779,31	480931,07
32289	Geen verblijfsobject	Gebouwen	13,78	3,00	248761,90	480935,44
32290	Geen verblijfsobject	Gebouwen	13,78	3,00	248758,87	480943,09
32291	Geen verblijfsobject	Gebouwen	13,78	3,00	248751,14	480939,78
32292	Geen verblijfsobject	Gebouwen	13,63	2,70	249022,85	480920,30
32293	Geen verblijfsobject	Gebouwen	13,58	3,00	248986,70	480916,86
32294	Geen verblijfsobject	Gebouwen	13,60	3,60	248940,60	480908,60
32295	Geen verblijfsobject	Gebouwen	13,58	3,00	248937,83	480923,08
32296	Geen verblijfsobject	Gebouwen	13,79	3,00	248740,27	480939,71
32297	Geen verblijfsobject	Gebouwen	13,86	3,00	248821,94	480882,61
32298	Geen verblijfsobject	Gebouwen	13,99	3,00	248903,61	480803,68
32299	Geen verblijfsobject	Gebouwen	13,94	3,00	248913,24	480802,94
32300	Geen verblijfsobject	Gebouwen	13,99	3,00	248867,15	480803,26
32301	Geen verblijfsobject	Gebouwen	13,92	4,00	249321,78	482199,71
32302	Geen verblijfsobject	Gebouwen	13,99	6,10	249357,36	482198,27
32303	Geen verblijfsobject	Gebouwen	15,20	5,00	249520,80	482005,05
32304	Geen verblijfsobject	Gebouwen	13,64	4,20	249259,30	481688,50
32305	Geen verblijfsobject	Gebouwen	13,66	4,60	249232,62	481693,21
32306	Geen verblijfsobject	Gebouwen	13,65	4,50	249246,69	481706,61
32307	Geen verblijfsobject	Gebouwen	14,02	3,00	249449,64	481688,10
32308	Geen verblijfsobject	Gebouwen	13,81	4,10	249446,94	481696,06
32309	Geen verblijfsobject	Gebouwen	13,65	5,40	249221,76	481665,36
32310	Geen verblijfsobject	Gebouwen	13,73	3,70	249275,54	481678,94
32311	Geen verblijfsobject	Gebouwen	13,36	5,50	249248,12	481648,36
32312	Geen verblijfsobject	Gebouwen	13,94	6,20	249198,28	481590,95
32313	Geen verblijfsobject	Gebouwen	14,24	5,70	249832,08	481741,03
32314	Geen verblijfsobject	Gebouwen	14,59	7,50	249603,48	481528,29
32315	Geen verblijfsobject	Gebouwen	14,40	3,90	249911,58	481129,18
32316	Veldhuisweg 1a Hertme	Gebouwen	14,53	7,10	249456,22	481140,04
32317	Geen verblijfsobject	Gebouwen	14,63	6,00	249753,26	481050,12
32318	Geen verblijfsobject	Gebouwen	14,29	2,70	249916,74	481095,93
32319	Geen verblijfsobject	Gebouwen	14,44	5,70	249493,10	481136,06
32320	Geen verblijfsobject	Gebouwen	13,90	5,10	249548,23	481138,07
32321	Geen verblijfsobject	Gebouwen	14,27	3,00	249686,98	481008,94

Model: 221130 Plansituatie 2037 - akoestisch onderzoek
Groep: (hoofdgroep)
Lijst van Gebouwen, voor rekenmethode Wegverkeerslawaai - RMG-2012, wegverkeer

Naam	Omschr.	Groep	Maaiveld	Rel.H	X-1	Y-1
32322	Geen verblijfsobject	Gebouwen	14,27	4,00	249795,10	481034,97
32323	Geen verblijfsobject	Gebouwen	14,01	6,00	249066,54	481122,36
32324	Geen verblijfsobject	Gebouwen	13,59	3,00	249087,27	480910,59
32325	Geen verblijfsobject	Gebouwen	13,95	3,00	249094,10	480816,86
32326	Piepersveldweg 5a Borne	Gebouwen	13,47	2,60	249491,78	480791,41
32327	Geen verblijfsobject	Gebouwen	14,36	6,00	249814,59	480866,95
32328	Geen verblijfsobject	Gebouwen	14,14	6,00	249832,52	480837,37
32329	Geen verblijfsobject	Gebouwen	14,02	3,00	249052,98	480854,06
32330	Geen verblijfsobject	Gebouwen	14,05	3,00	249055,42	480847,52
32331	Geen verblijfsobject	Gebouwen	14,00	2,80	248998,98	480828,60
32332	Geen verblijfsobject	Gebouwen	13,82	3,00	248991,36	480872,69
32333	Geen verblijfsobject	Gebouwen	16,19	2,30	248202,53	480252,68
32334	Geen verblijfsobject	Gebouwen	16,27	3,00	248196,74	480257,27
32335	Geen verblijfsobject	Gebouwen	16,19	2,40	248200,20	480088,79
32336	Geen verblijfsobject	Gebouwen	15,78	3,00	248195,70	479923,09
32337	Morel 4 Borne	Gebouwen	14,33	8,90	249002,37	480295,70
32338	Morel 2 Borne	Gebouwen	14,39	8,90	248986,30	480286,08
32339	Bongerd 1 Borne	Gebouwen	14,31	8,70	248975,63	480283,89
32340	Bongerd 3 Borne	Gebouwen	14,34	8,30	248976,77	480278,30
32341	Morel 6 Borne	Gebouwen	14,28	8,80	249013,80	480298,03
32342	Morel 10 Borne	Gebouwen	14,30	8,60	249024,97	480300,31
32343	Morel 12 Borne	Gebouwen	14,39	7,90	249027,29	480289,66
32344	Bongerd 5 Borne	Gebouwen	14,47	8,70	248988,56	480269,08
32345	Bongerd 7 Borne	Gebouwen	14,45	8,70	248989,70	480263,50
32346	Bongerd 11 Borne	Gebouwen	14,49	8,40	248993,16	480252,57
32347	Bongerd 13 Borne	Gebouwen	14,50	8,30	248994,30	480246,99
32348	Bongerd 15 Borne	Gebouwen	14,45	8,10	248983,63	480244,80
32349	Honingzoet 3 Borne	Gebouwen	14,55	8,70	249022,12	480257,51
32350	Honingzoet 1 Borne	Gebouwen	14,54	8,50	249016,54	480256,36
32351	Honingzoet 9 Borne	Gebouwen	14,50	7,80	249035,48	480249,12
32352	Honingzoet 7 Borne	Gebouwen	14,51	8,60	249033,29	480259,79
32353	Clematishof 83l Borne	Gebouwen	17,00	2,20	247152,28	479386,56
32354	Clematishof 83j Borne	Gebouwen	17,03	2,20	247149,20	479392,02
32355	Clematishof 83h Borne	Gebouwen	17,04	2,20	247143,69	479391,71
32356	Clematishof 83b Borne	Gebouwen	17,04	2,20	247127,48	479385,16
32357	Clematishof 83k Borne	Gebouwen	17,03	2,20	247149,20	479392,02
32358	Clematishof 83f Borne	Gebouwen	17,03	2,20	247138,50	479385,78
32359	Clematishof 83d Borne	Gebouwen	17,04	2,20	247132,99	479385,47
32360	Clematishof 83i Borne	Gebouwen	17,04	2,20	247143,69	479391,71
32361	Clematishof 83e Borne	Gebouwen	17,05	2,20	247132,67	479391,09
32362	Clematishof 83c Borne	Gebouwen	17,06	2,20	247127,16	479390,78
32363	Erve Escher 19 Zenderen	Gebouwen	12,25	19,50	245873,74	482557,29
32364	Erve Escher 21 Zenderen	Gebouwen	12,28	19,50	245877,53	482566,55
32365	Erve Escher 23 Zenderen	Gebouwen	12,23	7,20	245885,99	482552,28
32366	Erve Escher 25 Zenderen	Gebouwen	12,33	7,20	245889,78	482561,55
32367	Erve Escher 27 Zenderen	Gebouwen	12,32	19,50	245898,24	482547,27
32368	Erve Escher 29 Zenderen	Gebouwen	12,48	7,20	245902,03	482556,54
32369	Grintkolkenweg 2a Zenderen	Gebouwen	11,89	2,70	245205,51	482464,48
32370	Oude Hengeloseweg 62 Borne	Gebouwen	14,89	7,80	248728,28	479274,51
32371	Morel 14 Borne	Gebouwen	14,27	8,50	249068,09	480294,98
32372	Aalscheer 7 Borne	Gebouwen	14,47	8,10	249030,85	479766,32
32373	Aalscheer 5 Borne	Gebouwen	14,45	8,10	249024,93	479778,90
32374	Aalscheer 29 Borne	Gebouwen	14,57	9,00	249111,79	479789,14
32375	Aalscheer 31 Borne	Gebouwen	14,40	9,10	249121,67	479801,52
32376	Aalscheer 27 Borne	Gebouwen	14,57	9,00	249111,79	479789,14
32377	Aalscheer 25 Borne	Gebouwen	14,42	8,90	249099,85	479786,67
32378	Aalscheer 23 Borne	Gebouwen	14,43	9,00	249097,80	479796,58
32379	Aalscheer 33 Borne	Gebouwen	14,26	9,20	249138,54	479804,83
32380	Aalscheer 35 Borne	Gebouwen	14,26	9,00	249146,38	479796,11
32381	Aalscheer 37 Borne	Gebouwen	14,19	8,90	249156,22	479808,48
32382	Aalscheer 39 Borne	Gebouwen	14,21	9,00	249164,22	479799,80
32383	Aalscheer 41 Borne	Gebouwen	14,15	9,00	249168,11	479810,94
32384	Aalscheer 43 Borne	Gebouwen	14,10	9,00	249174,22	479812,21
32385	Aalscheer 46 Borne	Gebouwen	14,11	8,70	249181,00	479777,93
32386	Aalscheer 44 Borne	Gebouwen	14,11	8,20	249181,06	479777,85
32387	Aalscheer 48 Borne	Gebouwen	14,03	8,50	249192,54	479766,48
32388	Aalscheer 50 Borne	Gebouwen	14,01	8,50	249200,38	479772,52
32389	Aalscheer 52 Borne	Gebouwen	13,95	8,10	249209,77	479771,04
32390	Aalscheer 54 Borne	Gebouwen	13,92	8,30	249217,81	479776,11
32391	Honingzoet 29 Borne	Gebouwen	14,32	7,60	249146,90	480276,55
32392	Honingzoet 31 Borne	Gebouwen	14,33	7,50	249157,51	480267,98
32393	Honingzoet 27 Borne	Gebouwen	14,34	8,00	249146,26	480270,89
32394	Honingzoet 25 Borne	Gebouwen	14,35	7,90	249136,31	480263,87
32395	Honingzoet 23 Borne	Gebouwen	14,35	8,30	249127,45	480272,20
32396	Honingzoet 21 Borne	Gebouwen	14,31	7,90	249108,24	480277,43
32397	Honingzoet 19 Borne	Gebouwen	14,33	8,10	249108,73	480270,69
32398	Honingzoet 17 Borne	Gebouwen	14,35	8,10	249088,83	480275,76

Model: 221130 Plansituatie 2037 - akoestisch onderzoek
Groep: (hoofdgroep)
Lijst van Gebouwen, voor rekenmethode Wegverkeerslawaai - RMG-2012, wegverkeer

Naam	Omschr.	Groep	Maaiveld	Rel.H	X-1	Y-1
32399	Honingzoet 13 Borne	Gebouwen	14,35	7,90	249081,61	480259,55
32400	Honingzoet 15 Borne	Gebouwen	14,32	8,10	249079,15	480271,65
32401	Honingzoet 11 Borne	Gebouwen	14,31	7,50	249058,91	480268,83
32402	Morel 56 Borne	Gebouwen	14,06	7,80	249333,76	480166,96
32403	Honingzoet 2 Borne	Gebouwen	14,42	7,90	249067,88	480228,22
32404	Honingzoet 4 Borne	Gebouwen	14,35	7,90	249090,72	480219,77
32405	Honingzoet 10 Borne	Gebouwen	14,34	8,00	249118,92	480226,00
32406	Honingzoet 12 Borne	Gebouwen	14,34	8,20	249128,17	480222,67
32407	Honingzoet 14 Borne	Gebouwen	14,28	8,00	249138,08	480225,27
32408	Honingzoet 16 Borne	Gebouwen	14,28	8,10	249138,08	480225,27
32409	Honingzoet 18 Borne	Gebouwen	14,27	8,50	249148,87	480231,02
32410	Meikers 7 Borne	Gebouwen	14,34	8,00	249119,50	480177,02
32411	Meikers 3 Borne	Gebouwen	14,35	8,30	249087,68	480188,71
32412	Meikers 5 Borne	Gebouwen	14,37	7,80	249109,34	480191,26
32413	Meikers 9 Borne	Gebouwen	14,34	8,10	249119,50	480177,02
32414	Honingzoet 6 Borne	Gebouwen	14,35	8,10	249088,12	480232,40
32415	Honingzoet 8 Borne	Gebouwen	14,36	8,00	249109,54	480220,88
32416	Meikers 2 Borne	Gebouwen	14,34	6,20	249088,39	480140,72
32417	Meikers 4 Borne	Gebouwen	14,32	6,10	249087,08	480147,14
32418	Meikers 6 Borne	Gebouwen	14,32	6,00	249105,41	480150,57
32419	Meikers 8 Borne	Gebouwen	14,32	6,10	249105,41	480150,57
32420	Meikers 10 Borne	Gebouwen	14,29	6,00	249115,18	480150,91
32421	Meikers 12 Borne	Gebouwen	14,29	6,20	249124,91	480150,16
32422	Morel 20 Borne	Gebouwen	14,25	8,40	249099,18	480305,02
32423	Baars 64 Borne	Gebouwen	13,88	8,70	249231,32	479820,32
32424	Baars 54 Borne	Gebouwen	13,92	8,40	249194,66	479844,50
32425	Baars 52 Borne	Gebouwen	13,91	8,50	249194,54	479845,49
32426	Baars 46 Borne	Gebouwen	13,98	8,30	249165,58	479853,47
32427	Baars 56 Borne	Gebouwen	13,85	8,50	249208,81	479854,34
32428	Baars 58 Borne	Gebouwen	13,79	8,70	249223,98	479857,05
32429	Baars 60 Borne	Gebouwen	13,77	8,60	249231,74	479850,77
32430	Baars 62 Borne	Gebouwen	13,84	8,80	249236,02	479821,36
32431	Baars 50 Borne	Gebouwen	13,97	8,40	249177,18	479841,92
32432	Baars 48 Borne	Gebouwen	13,97	8,40	249176,98	479841,89
32433	Aalscheer 45 Borne	Gebouwen	14,11	8,30	249177,54	479804,23
32434	Aalscheer 47 Borne	Gebouwen	14,03	8,30	249185,51	479810,16
32435	Aalscheer 49 Borne	Gebouwen	14,02	8,00	249205,69	479802,24
32436	Aalscheer 51 Borne	Gebouwen	14,00	8,00	249213,02	479810,57
32437	Aalscheer 53 Borne	Gebouwen	14,00	8,60	249213,02	479810,57
32438	Snoek 18 Borne	Gebouwen	14,15	8,30	249148,47	479503,72
32439	Snoek 20 Borne	Gebouwen	14,11	8,20	249158,30	479505,71
32440	Snoek 22 Borne	Gebouwen	14,10	7,30	249162,50	479495,91
32441	Snoek 26 Borne	Gebouwen	14,02	7,40	249184,43	479510,16
32442	Snoek 24 Borne	Gebouwen	14,07	7,80	249182,09	479499,94
32443	Geen verblijfsobject	Gebouwen	14,06	3,00	249189,97	479481,93
32444	Geen verblijfsobject	Gebouwen	14,06	3,00	249189,97	479481,93
32445	Viskorf 31 Borne	Gebouwen	14,08	8,40	249188,70	479460,00
32446	Viskorf 29 Borne	Gebouwen	14,07	8,40	249180,79	479469,81
32447	Viskorf 27 Borne	Gebouwen	14,08	8,50	249183,07	479458,83
32448	Viskorf 25 Borne	Gebouwen	14,08	8,40	249175,00	479469,38
32449	Viskorf 23 Borne	Gebouwen	14,13	8,40	249165,77	479457,27
32450	Viskorf 21 Borne	Gebouwen	14,16	8,30	249160,14	479456,10
32451	Viskorf 19 Borne	Gebouwen	14,16	8,40	249160,14	479456,10
32452	Viskorf 17 Borne	Gebouwen	14,20	8,40	249146,81	479463,69
32453	Viskorf 15 Borne	Gebouwen	14,24	7,90	249137,31	479463,90
32454	Viskorf 33 Borne	Gebouwen	14,07	8,60	249192,06	479472,12
32455	Geen verblijfsobject	Gebouwen	14,07	3,00	249178,89	479479,61
32456	Geen verblijfsobject	Gebouwen	14,09	3,00	249168,16	479474,62
32457	Geen verblijfsobject	Gebouwen	14,11	3,00	249164,63	479476,68
32458	Geen verblijfsobject	Gebouwen	14,19	3,00	249144,88	479474,50
32459	Geen verblijfsobject	Gebouwen	14,19	3,00	249144,88	479474,50
32460	Geen verblijfsobject	Gebouwen	14,15	3,00	249156,43	479475,06
32461	Geen verblijfsobject	Gebouwen	14,15	3,00	249156,96	479472,39
32462	Geen verblijfsobject	Gebouwen	14,07	3,00	249179,34	479477,03
32463	Viskorf 11 Borne	Gebouwen	14,29	8,50	249118,72	479455,10
32464	Viskorf 7 Borne	Gebouwen	14,35	8,10	249097,96	479450,80
32465	Viskorf 3 Borne	Gebouwen	14,51	8,00	249088,81	479436,79
32466	Viskorf 5 Borne	Gebouwen	14,51	8,10	249088,81	479436,79
32467	Viskorf 9 Borne	Gebouwen	14,32	7,90	249107,24	479452,72
32468	Viskorf 8 Borne	Gebouwen	14,51	8,20	249117,05	479404,97
32469	Viskorf 10 Borne	Gebouwen	14,51	8,50	249117,05	479404,97
32470	Viskorf 13 Borne	Gebouwen	14,28	8,20	249130,34	479445,40
32471	Viskorf 34 Borne	Gebouwen	14,06	8,30	249200,40	479431,74
32472	Het Reef 11 Borne	Gebouwen	14,49	7,90	249135,27	479379,37
32473	Viskorf 12 Borne	Gebouwen	14,34	8,10	249135,40	479420,85
32474	Viskorf 16 Borne	Gebouwen	14,36	7,90	249148,95	479407,53
32475	Viskorf 18 Borne	Gebouwen	14,27	8,30	249155,74	479420,47

Model: 221130 Plansituatie 2037 - akoestisch onderzoek
Groep: (hoofdgroep)
Lijst van Gebouwen, voor rekenmethode Wegverkeerslawaai - RMG-2012, wegverkeer

Naam	Omschr.	Groep	Maaiveld	Rel.H	X-1	Y-1
32476	Viskorf 20 Borne	Gebouwen	14,22	8,20	249163,66	479410,56
32477	Viskorf 22 Borne	Gebouwen	14,17	8,10	249167,01	479422,80
32478	Viskorf 24 Borne	Gebouwen	14,12	8,20	249172,64	479423,96
32479	Viskorf 30 Borne	Gebouwen	14,09	8,30	249189,13	479429,41
32480	Viskorf 32 Borne	Gebouwen	14,07	8,30	249202,68	479420,65
32481	Het Reef 13 Borne	Gebouwen	14,45	7,80	249143,97	479381,16
32482	Het Reef 15 Borne	Gebouwen	14,45	7,90	249143,97	479381,16
32483	Het Reef 17 Borne	Gebouwen	14,30	7,90	249158,76	479370,52
32484	Het Reef 19 Borne	Gebouwen	14,21	7,90	249170,16	479386,55
32485	Het Reef 21 Borne	Gebouwen	14,22	7,90	249172,86	479373,40
32486	Het Reef 23 Borne	Gebouwen	14,14	7,90	249187,57	479390,14
32487	Het Reef 25 Borne	Gebouwen	14,16	8,00	249190,28	479376,99
32488	Het Reef 27 Borne	Gebouwen	14,12	7,90	249196,30	479391,94
32489	Het Reef 29 Borne	Gebouwen	14,11	8,00	249207,72	479380,57
32490	Viskorf 14 Borne	Gebouwen	14,34	8,20	249135,40	479420,85
32491	Geen verblijfsobject	Gebouwen	14,08	3,00	249203,96	479413,46
32492	Geen verblijfsobject	Gebouwen	14,07	3,00	249206,15	479411,25
32493	Geen verblijfsobject	Gebouwen	14,10	3,00	249189,84	479410,63
32494	Geen verblijfsobject	Gebouwen	14,10	3,00	249193,29	479408,55
32495	Geen verblijfsobject	Gebouwen	14,27	3,00	249159,59	479402,64
32496	Geen verblijfsobject	Gebouwen	14,17	3,00	249170,52	479406,54
32497	Geen verblijfsobject	Gebouwen	14,13	3,00	249178,82	479408,10
32498	Geen verblijfsobject	Gebouwen	14,13	3,00	249182,17	479406,17
32499	Geen verblijfsobject	Gebouwen	14,17	3,00	249171,06	479403,87
32500	Viskorf 28 Borne	Gebouwen	14,10	8,30	249186,19	479415,19
32501	Viskorf 26 Borne	Gebouwen	14,10	8,40	249178,27	479425,13
32502	Voorn 59 Borne	Gebouwen	13,83	8,70	249236,61	479777,50
32503	Voorn 61 Borne	Gebouwen	13,82	8,90	249236,86	479777,55
32504	Aalscheer 40 Borne	Gebouwen	14,14	9,00	249161,42	479758,22
32505	Aalscheer 38 Borne	Gebouwen	14,14	8,90	249161,42	479758,22
32506	Aalscheer 42 Borne	Gebouwen	14,09	9,00	249173,49	479760,72
32507	Aalscheer 30 Borne	Gebouwen	14,25	8,80	249115,30	479748,95
32508	Aalscheer 28 Borne	Gebouwen	14,30	9,00	249107,27	479757,63
32509	Aalscheer 26 Borne	Gebouwen	14,30	9,00	249101,30	479756,40
32510	Aalscheer 34 Borne	Gebouwen	14,17	9,10	249149,36	479755,72
32511	Aalscheer 36 Borne	Gebouwen	14,20	9,00	249153,34	479766,88
32512	Voorn 55 Borne	Gebouwen	13,71	8,80	249244,81	479744,96
32513	Voorn 57 Borne	Gebouwen	13,74	8,70	249243,42	479759,58
32514	Voorn 47 Borne	Gebouwen	13,93	8,50	249190,49	479731,97
32515	Voorn 49 Borne	Gebouwen	13,87	8,30	249210,02	479725,62
32516	Voorn 45 Borne	Gebouwen	13,90	8,50	249192,59	479722,04
32517	Voorn 51 Borne	Gebouwen	13,84	8,50	249217,40	479733,96
32518	Voorn 53 Borne	Gebouwen	13,86	8,50	249216,03	479740,60
32519	Aalscheer 32 Borne	Gebouwen	14,28	8,90	249119,22	479760,10
32520	Aalscheer 8 Borne	Gebouwen	14,57	8,10	249034,16	479741,83
32521	Aalscheer 6 Borne	Gebouwen	14,61	8,20	249024,14	479746,56
32522	Aalscheer 24 Borne	Gebouwen	14,32	8,90	249095,32	479755,16
32523	Aalscheer 22 Borne	Gebouwen	14,35	8,80	249089,35	479753,92
32524	Snoek 28 Borne	Gebouwen	13,94	7,60	249212,43	479515,83
32525	Snoek 30 Borne	Gebouwen	13,96	8,20	249209,18	479501,24
32526	Snoek 34 Borne	Gebouwen	14,01	7,90	249215,43	479470,43
32527	Het Reef 37 Borne	Gebouwen	13,90	8,10	249240,40	479441,92
32528	Het Reef 35 Borne	Gebouwen	13,96	6,70	249227,15	479430,95
32529	Het Reef 33 Borne	Gebouwen	13,97	8,00	249228,59	479413,89
32530	Het Reef 31 Borne	Gebouwen	13,97	7,70	249233,88	479399,17
32531	Geen verblijfsobject	Gebouwen	14,44	9,10	249462,96	479615,41
32532	Lover 16 Borne	Gebouwen	14,45	9,20	249463,60	479615,77
32533	Geen verblijfsobject	Gebouwen	0,00	8,80	249480,38	479639,51
32534	Tuinlaan 195 Borne	Gebouwen	14,46	8,60	249506,30	479863,03
32535	Tuinlaan 205 Borne	Gebouwen	14,45	10,80	249467,47	479843,76
32536	Tuinlaan 231 Borne	Gebouwen	14,45	9,10	249456,27	479766,59
32537	Tuinlaan 13 Borne	Gebouwen	14,39	9,10	249439,41	479680,44
32538	Geen verblijfsobject	Gebouwen	0,00	9,30	249479,91	479639,03
32539	Lover 10 Borne	Gebouwen	14,47	8,80	249477,78	479662,65
32540	Geen verblijfsobject	Gebouwen	14,47	8,60	249476,68	479662,92
32541	Lover 178 Borne	Gebouwen	14,45	8,70	249494,50	479763,07
32542	Lover 176 Borne	Gebouwen	14,54	8,40	249497,68	479781,81
32543	Geen verblijfsobject	Gebouwen	14,55	3,00	249491,76	479818,02
32544	Geen verblijfsobject	Gebouwen	14,54	3,00	249516,79	479832,26
32545	Geen verblijfsobject	Gebouwen	14,45	3,00	249463,43	479632,20
32546	Tuinlaan 239 Borne	Gebouwen	14,45	10,80	249464,13	479746,41
32547	Geen verblijfsobject	Gebouwen	14,52	3,00	249487,96	479800,47
32548	Geen verblijfsobject	Gebouwen	14,55	3,00	249489,36	479811,62
32549	Geen verblijfsobject	Gebouwen	14,45	3,00	249479,79	479746,80
32550	Lover 2 Borne	Gebouwen	14,48	8,70	249486,03	479699,82
32551	Tuinlaan 223 Borne	Gebouwen	14,47	9,20	249461,62	479794,90
32552	Tuinlaan 15 Borne	Gebouwen	14,39	8,90	249436,85	479669,27

Model: 221130 Plansituatie 2037 - akoestisch onderzoek
Groep: (hoofdgroep)
Lijst van Gebouwen, voor rekenmethode Wegverkeerslawaai - RMG-2012, wegverkeer

Naam	Omschr.	Groep	Maaiveld	Rel.H	X-1	Y-1
32553	Tuinlaan 19 Borne	Gebouwen	14,39	9,10	249435,09	479657,64
32554	Tuinlaan 21 Borne	Gebouwen	14,39	9,10	249435,09	479657,64
32555	Tuinlaan 197 Borne	Gebouwen	14,51	8,70	249505,15	479850,55
32556	Tuinlaan 193 Borne	Gebouwen	14,45	8,50	249515,71	479856,29
32557	Tuinlaan 191 Borne	Gebouwen	14,46	8,50	249535,10	479847,79
32558	Tuinlaan 189 Borne	Gebouwen	14,45	8,50	249535,73	479854,66
32559	Tuinlaan 187 Borne	Gebouwen	14,42	8,60	249546,37	479859,34
32560	Lover 166 Borne	Gebouwen	14,54	8,60	249529,68	479817,04
32561	Lover 164 Borne	Gebouwen	14,54	9,20	249529,68	479817,04
32562	Lover 172 Borne	Gebouwen	14,59	8,60	249512,82	479806,96
32563	Lover 174 Borne	Gebouwen	14,55	9,20	249510,86	479795,22
32564	Lover 170 Borne	Gebouwen	14,58	8,70	249511,33	479821,23
32565	Lover 168 Borne	Gebouwen	14,58	8,90	249511,33	479821,23
32566	Lover 180 Borne	Gebouwen	14,45	8,40	249494,50	479763,07
32567	Lover 4 Borne	Gebouwen	14,48	8,80	249481,91	479681,25
32568	Lover 6 Borne	Gebouwen	14,48	8,80	249481,91	479681,25
32569	Tuinlaan 7 Borne	Gebouwen	14,39	9,00	249444,37	479697,09
32570	Tuinlaan 11 Borne	Gebouwen	14,39	9,00	249440,69	479686,02
32571	Tuinlaan 9 Borne	Gebouwen	14,39	8,90	249440,69	479686,02
32572	Tuinlaan 17 Borne	Gebouwen	14,39	9,10	249436,04	479663,42
32573	Geen verblijfsobject	Gebouwen	14,50	3,00	249492,92	479844,25
32574	Geen verblijfsobject	Gebouwen	14,52	3,00	249491,00	479829,52
32575	Geen verblijfsobject	Gebouwen	14,54	3,00	249487,94	479817,87
32576	Geen verblijfsobject	Gebouwen	14,52	3,00	249484,61	479791,83
32577	Geen verblijfsobject	Gebouwen	14,51	3,00	249483,05	479780,00
32578	Geen verblijfsobject	Gebouwen	14,47	3,00	249482,79	479768,18
32579	Geen verblijfsobject	Gebouwen	14,45	3,00	249479,38	479756,64
32580	Tuinlaan 221 Borne	Gebouwen	14,49	9,10	249470,57	479793,41
32581	Tuinlaan 219 Borne	Gebouwen	14,48	9,20	249462,36	479800,71
32582	Tuinlaan 225 Borne	Gebouwen	14,46	9,10	249458,87	479783,58
32583	Tuinlaan 227 Borne	Gebouwen	14,46	9,20	249458,00	479777,92
32584	Tuinlaan 229 Borne	Gebouwen	14,45	9,20	249457,13	479772,25
32585	Tuinlaan 233 Borne	Gebouwen	14,46	9,20	249456,47	479760,61
32586	Tuinlaan 217 Borne	Gebouwen	14,51	9,20	249474,21	479813,57
32587	Tuinlaan 215 Borne	Gebouwen	14,49	9,20	249464,18	479814,85
32588	Tuinlaan 211 Borne	Gebouwen	14,49	9,10	249475,27	479831,21
32589	Tuinlaan 209 Borne	Gebouwen	14,46	9,10	249465,22	479832,33
32590	Tuinlaan 207 Borne	Gebouwen	14,46	9,20	249465,84	479838,02
32591	Tuinlaan 201 Borne	Gebouwen	14,44	25,40	249480,49	479861,52
32592	Tuinlaan 203 Borne	Gebouwen	14,44	25,40	249468,07	479850,13
32593	Tuinlaan 213 Borne	Gebouwen	14,48	9,10	249464,93	479820,68
32594	Mercuriusplein 18 Borne	Gebouwen	14,73	8,90	248193,21	479459,56
32595	Mercuriusplein 17 Borne	Gebouwen	14,74	9,00	248194,47	479465,43
32596	Mercuriusplein 19 Borne	Gebouwen	14,84	9,00	248183,94	479461,55
32597	Geen verblijfsobject	Gebouwen	14,95	3,00	248173,15	479464,16
32598	Geen verblijfsobject	Gebouwen	14,93	3,00	248177,23	479469,13
32599	Geen verblijfsobject	Gebouwen	14,95	3,00	248175,11	479469,86
32600	Geen verblijfsobject	Gebouwen	14,90	3,00	248163,34	479435,69
32601	Geen verblijfsobject	Gebouwen	14,90	3,00	248163,34	479435,69
32602	Geen verblijfsobject	Gebouwen	14,91	3,00	248167,42	479440,66
32603	Geen verblijfsobject	Gebouwen	14,94	3,00	248169,38	479446,35
32604	Mercuriusplein 22 Borne	Gebouwen	14,79	9,00	248180,17	479443,95
32605	Mercuriusplein 21 Borne	Gebouwen	14,82	9,00	248181,43	479449,82
32606	Mercuriusplein 24 Borne	Gebouwen	14,67	23,80	248177,65	479432,22
32607	Mercuriusplein 23 Borne	Gebouwen	14,76	9,00	248178,91	479438,08
32608	Geen verblijfsobject	Gebouwen	14,59	3,00	248203,93	479413,88
32609	Geen verblijfsobject	Gebouwen	14,59	3,00	248197,59	479416,71
32610	Geen verblijfsobject	Gebouwen	14,59	3,00	248203,93	479413,88
32611	Geen verblijfsobject	Gebouwen	14,61	3,00	248210,64	479414,23
32612	Geen verblijfsobject	Gebouwen	14,62	3,00	248223,49	479411,77
32613	Geen verblijfsobject	Gebouwen	14,64	3,00	248228,01	479413,26
32614	Geen verblijfsobject	Gebouwen	14,60	3,00	248216,78	479411,43
32615	Geen verblijfsobject	Gebouwen	14,61	3,00	248223,20	479410,21
32616	Geen verblijfsobject	Gebouwen	14,60	3,00	248216,78	479411,43
32617	Mercuriusplein 29 Borne	Gebouwen	14,68	7,10	248225,47	479420,43
32618	Mercuriusplein 25 Borne	Gebouwen	14,60	7,10	248199,09	479425,18
32619	Mercuriusplein 26 Borne	Gebouwen	14,65	7,10	248205,69	479423,99
32620	Mercuriusplein 27 Borne	Gebouwen	14,66	7,20	248212,28	479422,80
32621	Mercuriusplein 28 Borne	Gebouwen	14,67	7,10	248218,87	479421,62
32622	Geen verblijfsobject	Gebouwen	14,45	3,00	248268,09	479412,98
32623	Geen verblijfsobject	Gebouwen	14,46	3,00	248265,98	479413,33
32624	Geen verblijfsobject	Gebouwen	14,45	3,00	248272,55	479417,55
32625	Geen verblijfsobject	Gebouwen	14,46	3,00	248270,31	479417,89
32626	Geen verblijfsobject	Gebouwen	14,44	3,00	248268,50	479406,70
32627	Geen verblijfsobject	Gebouwen	14,47	3,00	248255,67	479405,57
32628	Geen verblijfsobject	Gebouwen	14,44	3,00	248267,41	479403,32
32629	Geen verblijfsobject	Gebouwen	14,50	3,00	248274,43	479454,46

Model: 221130 Plansituatie 2037 - akoestisch onderzoek
Groep: (hoofdgroep)
Lijst van Gebouwen, voor rekenmethode Wegverkeerslawaai - RMG-2012, wegverkeer

Naam	Omschr.	Groep	Maaiveld	Rel.H	X-1	Y-1
32630	Geen verblijfsobject	Gebouwen	14,53	3,00	248271,63	479449,00
32631	Geen verblijfsobject	Gebouwen	14,53	3,00	248270,69	479443,09
32632	Geen verblijfsobject	Gebouwen	14,51	3,00	248271,87	479436,82
32633	Geen verblijfsobject	Gebouwen	14,49	3,00	248270,08	479425,52
32634	Geen verblijfsobject	Gebouwen	14,47	3,00	248269,06	479419,10
32635	Geen verblijfsobject	Gebouwen	14,51	3,00	248277,31	479447,06
32636	Geen verblijfsobject	Gebouwen	14,50	3,00	248277,97	479440,91
32637	Geen verblijfsobject	Gebouwen	14,51	3,00	248275,41	479435,26
32638	Geen verblijfsobject	Gebouwen	14,51	3,00	248273,16	479435,60
32639	Geen verblijfsobject	Gebouwen	14,48	3,00	248271,26	479423,80
32640	Geen verblijfsobject	Gebouwen	14,40	3,00	248279,16	479401,07
32641	Geen verblijfsobject	Gebouwen	14,39	3,00	248285,04	479399,95
32642	Geen verblijfsobject	Gebouwen	14,25	3,00	248340,85	479315,59
32643	Geen verblijfsobject	Gebouwen	14,25	3,00	248340,85	479315,59
32644	Geen verblijfsobject	Gebouwen	14,29	3,00	248338,94	479303,78
32645	Geen verblijfsobject	Gebouwen	14,29	3,00	248338,94	479303,78
32646	Geen verblijfsobject	Gebouwen	14,28	3,00	248336,94	479291,86
32647	Geen verblijfsobject	Gebouwen	14,28	3,00	248336,94	479291,86
32648	Geen verblijfsobject	Gebouwen	14,34	3,00	248334,96	479279,95
32649	Geen verblijfsobject	Gebouwen	14,34	3,00	248334,96	479279,95
32650	Geen verblijfsobject	Gebouwen	14,38	3,00	248331,65	479258,85
32651	Geen verblijfsobject	Gebouwen	14,38	3,00	248331,65	479258,85
32652	Geen verblijfsobject	Gebouwen	14,35	3,00	248329,74	479247,03
32653	Geen verblijfsobject	Gebouwen	14,35	3,00	248329,74	479247,03
32654	Geen verblijfsobject	Gebouwen	14,34	3,00	248327,73	479235,11
32655	Geen verblijfsobject	Gebouwen	14,34	3,00	248327,73	479235,11
32656	Geen verblijfsobject	Gebouwen	14,30	3,00	248326,42	479227,17
32657	Veldovenweg 8 Borne	Gebouwen	18,18	5,80	247544,24	479035,50
32658	Veldovenweg 19 Borne	Gebouwen	17,75	7,60	247589,27	478830,41
32659	Leemweg 3 Borne	Gebouwen	17,75	7,10	247628,03	478759,06
32660	Leemweg 5 Borne	Gebouwen	17,75	6,70	247622,94	478756,76
32661	Leemweg 7 Borne	Gebouwen	17,84	6,50	247600,60	478767,07
32662	Oude Deurningerweg 18 Borne	Gebouwen	14,18	8,00	249104,42	480017,90
32663	Meidoornhof 77b Borne	Gebouwen	17,74	2,40	247372,01	479404,29
32664	Meidoornhof 77c Borne	Gebouwen	17,73	2,30	247369,20	479404,14
32665	Meidoornhof 77d Borne	Gebouwen	17,73	2,30	247366,40	479403,98
32666	Meidoornhof 77e Borne	Gebouwen	17,71	2,30	247363,90	479398,10
32667	Meidoornhof 77f Borne	Gebouwen	17,70	2,30	247361,10	479397,95
32668	Meidoornhof 77g Borne	Gebouwen	17,71	2,30	247357,98	479403,52
32669	Meidoornhof 77h Borne	Gebouwen	17,70	2,30	247355,17	479403,37
32670	Meidoornhof 77i Borne	Gebouwen	17,70	2,30	247352,37	479403,22
32671	Meidoornhof 77j Borne	Gebouwen	17,70	2,30	247349,56	479403,06
32672	Meidoornhof 77k Borne	Gebouwen	17,70	2,20	247346,76	479402,91
32673	Meidoornhof 77l Borne	Gebouwen	17,70	2,30	247343,95	479402,76
32674	Meidoornhof 77m Borne	Gebouwen	17,70	2,30	247341,14	479402,60
32675	Meidoornhof 77n Borne	Gebouwen	17,70	2,30	247341,14	479402,60
32676	Europastraat 67 Borne	Gebouwen	14,16	8,80	248468,74	479504,58
32677	Europastraat 69 Borne	Gebouwen	14,16	8,30	248474,24	479504,52
32678	Europastraat 71 Borne	Gebouwen	14,16	8,20	248474,13	479495,22
32679	Geen verblijfsobject	Gebouwen	14,17	3,00	248465,79	479513,76
32680	Geen verblijfsobject	Gebouwen	14,18	3,00	248471,30	479513,32
32681	Geen verblijfsobject	Gebouwen	14,20	3,00	248480,06	479510,74
32682	Kerkweg 1c Hertme	Gebouwen	13,52	6,20	248554,27	482416,72
32683	Grotestraat 255 Borne	Gebouwen	17,49	10,00	248000,00	480125,14
32685	32684_Grotestraat Borne	Gebouwen	17,38	12,40	247978,85	480155,40
32686	Mirabel 11 Borne	Gebouwen	14,59	8,30	249067,56	479894,99
32687	Mirabel 15 Borne	Gebouwen	14,58	8,40	249106,92	479902,88
32688	Mirabel 21 Borne	Gebouwen	14,29	8,30	249160,50	479928,00
32689	Mirabel 31 Borne	Gebouwen	14,03	7,80	249257,61	479974,28
32690	Mirabel 33 Borne	Gebouwen	14,06	7,40	249256,74	479979,05
32691	Mirabel 39 Borne	Gebouwen	13,99	7,30	249286,97	480025,65
32692	Oude Deurningerweg 28 Borne	Gebouwen	14,16	8,30	249213,40	480049,35
32693	Ter Kuilestraat 2a Borne	Gebouwen	16,35	2,70	246970,71	480569,88
32694	Ter Kuilestraat 2b Borne	Gebouwen	16,35	2,70	246970,71	480569,88
32695	Marktstraat 29 Borne	Gebouwen	14,25	8,10	248612,95	480205,38
32696	Marktstraat 31 Borne	Gebouwen	14,32	8,20	248620,40	480205,68
32698	32697_Marktstraat Borne	Gebouwen	14,26	10,50	248621,98	480195,16
32699	Erve Timmerman 11 Zenderen	Gebouwen	12,02	7,80	245765,74	482448,50
32700	Geen verblijfsobject	Gebouwen	11,43	2,90	245742,96	482441,37
32701	Erve Timmerman 13 Zenderen	Gebouwen	12,15	7,20	245744,13	482460,69
32702	Tuinlaan 235 Borne	Gebouwen	14,47	10,90	249455,32	479754,35
32703	Tuinlaan 237 Borne	Gebouwen	14,46	25,40	249454,20	479748,23
32704	Tuinlaan 1 Borne	Gebouwen	14,44	11,40	249455,98	479707,42
32705	Tuinlaan 3 Borne	Gebouwen	14,42	10,90	249446,83	479709,44
32706	Geen verblijfsobject	Gebouwen	14,45	3,00	249470,20	479698,16
32707	Tuinlaan 5 Borne	Gebouwen	14,42	10,80	249455,36	479694,43
32708	Geen verblijfsobject	Gebouwen	14,44	3,00	249468,24	479698,55

Model: 221130 Plansituatie 2037 - akoestisch onderzoek
Groep: (hoofdgroep)
Lijst van Gebouwen, voor rekenmethode Wegverkeerslawaai - RMG-2012, wegverkeer

Naam	Omschr.	Groep	Maaiveld	Rel.H	X-1	Y-1
32709	Burenweg 20 Borne	Gebouwen	14,04	7,10	248267,08	479000,00
32710	Morseltdijk 2 Borne	Gebouwen	14,59	9,20	248647,89	479777,08
32711	Haarlanden 4 Hertme	Gebouwen	13,22	7,40	248749,10	482287,51
32712	Haarlanden 7 Hertme	Gebouwen	13,24	8,20	248790,63	482299,54
32713	Watertorenstraat 5 Borne	Gebouwen	14,90	6,60	248723,31	480069,28
32714	Hoofdstraat 93 Zenderen	Gebouwen	12,17	6,50	245858,54	482635,24
32715	Walserij 3 Borne	Gebouwen	14,82	11,00	248209,74	478761,87
32716	Veldovenweg 7 Borne	Gebouwen	18,00	7,40	247591,26	478920,34
32717	Geen verblijfsobject	Gebouwen	18,04	5,20	247613,23	478924,45
32718	Veldovenweg 20 Borne	Gebouwen	17,79	7,40	247548,52	478911,82
32719	Veldovenweg 20a Borne	Gebouwen	17,60	7,90	247553,82	478892,26
32720	Hosbekkeweg 1a Borne	Gebouwen	15,47	8,20	246583,58	480163,04
32721	Oostermaat 3 Borne	Gebouwen	13,62	6,70	247749,15	481009,83
32722	Tuinlaan 35 Borne	Gebouwen	14,41	11,00	249430,84	479607,50
32723	Tuinlaan 37 Borne	Gebouwen	14,39	10,10	249422,19	479609,63
32724	Tuinlaan 39 Borne	Gebouwen	14,39	10,10	249420,43	479603,60
32725	Tuinlaan 41 Borne	Gebouwen	14,39	10,50	249418,68	479597,59
32726	Oude Deldensestraat 4b Borne	Gebouwen	15,27	2,70	248230,50	479894,02
32727	Oude Deldensestraat 4c Borne	Gebouwen	15,33	2,70	248227,69	479895,30
32728	Oude Deldensestraat 4d Borne	Gebouwen	15,38	2,60	248224,89	479896,58
32729	Oude Deldensestraat 4e Borne	Gebouwen	15,42	2,60	248222,09	479897,86
32730	Oude Deldensestraat 4f Borne	Gebouwen	15,46	2,60	248219,28	479899,13
32731	Oude Deldensestraat 4g Borne	Gebouwen	15,50	2,70	248216,48	479900,41
32732	Oude Deldensestraat 4h Borne	Gebouwen	15,57	2,70	248211,04	479895,91
32733	Oude Deldensestraat 4i Borne	Gebouwen	15,62	2,70	248208,24	479897,18
32734	Oude Deldensestraat 4j Borne	Gebouwen	15,65	2,70	248205,44	479898,46
32735	Oude Deldensestraat 4k Borne	Gebouwen	15,66	2,70	248205,24	479905,53
32736	Geen verblijfsobject	Gebouwen	15,73	2,80	248199,25	479908,18
32737	Oude Deldensestraat 4l Borne	Gebouwen	15,65	2,70	248206,47	479908,31
32738	Oude Deldensestraat 4n Borne	Gebouwen	15,63	2,80	248208,94	479913,89
32739	Oude Deldensestraat 4o Borne	Gebouwen	15,69	2,80	248204,19	479919,33
32740	von Bonninghausenstraat 107a Borne	Gebouwen	15,79	2,80	248171,97	480534,41
32741	von Bonninghausenstraat 107b Borne	Gebouwen	15,72	2,80	248181,98	480533,40
32742	von Bonninghausenstraat 107c Borne	Gebouwen	15,71	2,80	248185,49	480538,02
32743	von Bonninghausenstraat 107d Borne	Gebouwen	15,71	2,80	248185,49	480538,02
32744	von Bonninghausenstraat 107e Borne	Gebouwen	15,67	2,80	248187,24	480540,33
32745	von Bonninghausenstraat 107f Borne	Gebouwen	15,64	2,80	248189,01	480542,66
32746	von Bonninghausenstraat 107g Borne	Gebouwen	15,62	2,80	248192,50	480547,26
32747	von Bonninghausenstraat 107h Borne	Gebouwen	15,62	2,80	248192,50	480547,26
32748	von Bonninghausenstraat 107i Borne	Gebouwen	15,62	2,70	248194,25	480549,57
32749	Industriestraat 6d Borne	Gebouwen	15,92	6,30	247355,98	480669,65
32750	Geen verblijfsobject	Gebouwen	15,92	6,30	247355,98	480669,65
32751	Industriestraat 6a Borne	Gebouwen	16,18	22,30	247428,13	480648,85
32752	Industriestraat 6b Borne	Gebouwen	16,14	5,80	247405,66	480687,71
32753	Geen verblijfsobject	Gebouwen	16,14	5,90	247405,66	480687,71
32754	Geen verblijfsobject	Gebouwen	16,06	6,30	247382,92	480726,48
32755	Industriestraat 6e Borne	Gebouwen	15,92	4,70	247349,84	480703,20
32756	Geen verblijfsobject	Gebouwen	15,92	4,70	247349,84	480703,20
32757	Prins Bernhardlaan 51 Borne	Gebouwen	15,68	10,30	247420,63	480841,28
32758	Geen verblijfsobject	Gebouwen	16,10	6,50	247389,99	480829,73
32759	Prins Bernhardlaan 51a Borne	Gebouwen	16,76	5,80	247370,69	480820,99
32760	Prins Bernhardlaan 51b Borne	Gebouwen	15,56	6,00	247367,60	480868,16
32761	Prins Bernhardlaan 51c Borne	Gebouwen	17,69	5,90	247335,44	480796,45
32763	32762_Prins Bernhardlaan Borne	Gebouwen	16,39	6,90	247419,29	480779,18
32764	Prins Bernhardlaan 51d Borne	Gebouwen	17,48	4,80	247350,69	480801,01
32765	Prins Bernhardlaan 51h Borne	Gebouwen	16,01	6,60	247452,82	480802,24
32767	32766_Prins Bernhardlaan Borne	Gebouwen	16,04	6,40	247435,03	480754,20
32768	Prins Bernhardlaan 51e Borne	Gebouwen	16,80	22,10	247390,03	480777,33
32769	Geen verblijfsobject	Gebouwen	16,39	22,10	247391,33	480756,92
32770	Industriestraat 6c Borne	Gebouwen	15,96	4,80	247357,48	480749,44
32771	Geen verblijfsobject	Gebouwen	15,97	20,80	247350,89	480749,02
32772	Industriestraat 6f Borne	Gebouwen	15,98	4,70	247360,26	480734,24
32773	Industriestraat 6h Borne	Gebouwen	15,92	4,80	247346,89	480718,38
32774	Geen verblijfsobject	Gebouwen	15,89	4,80	247335,17	480748,02
32775	Geen verblijfsobject	Gebouwen	15,96	6,30	247366,13	480634,29
32776	Geen verblijfsobject	Gebouwen	16,07	22,30	247389,13	480635,87
32777	Oude Hengeloseweg 30g Borne	Gebouwen	14,53	3,00	248680,35	479524,38
32778	Oude Hengeloseweg 30h Borne	Gebouwen	14,51	2,90	248674,07	479524,13
32779	Oude Hengeloseweg 30i Borne	Gebouwen	14,50	2,90	248674,54	479517,98
32780	Oude Hengeloseweg 30j Borne	Gebouwen	14,49	2,90	248671,41	479517,78
32781	Oude Hengeloseweg 30k Borne	Gebouwen	14,48	2,40	248668,28	479517,58
32782	Oude Hengeloseweg 30o Borne	Gebouwen	14,38	2,40	248654,74	479543,00
32783	Oude Hengeloseweg 30p Borne	Gebouwen	14,41	16,80	248658,55	479536,05
32784	Oude Hengeloseweg 30q Borne	Gebouwen	14,41	16,80	248658,55	479536,05
32785	Oude Hengeloseweg 30r Borne	Gebouwen	14,41	16,80	248665,54	479543,20
32786	Oude Hengeloseweg 30s Borne	Gebouwen	14,45	16,80	248669,35	479536,24
32787	Oude Hengeloseweg 30t Borne	Gebouwen	14,41	2,10	248669,14	479543,26

Model: 221130 Plansituatie 2037 - akoestisch onderzoek
Groep: (hoofdgroep)
Lijst van Gebouwen, voor rekenmethode Wegverkeerslawaai - RMG-2012, wegverkeer

Naam	Omschr.	Groep	Maaiveld	Rel.H	X-1	Y-1
32788	Aanslagsweg 34 Borne	Gebouwen	14,68	7,70	248620,14	479779,30
32789	Morseltdijk 2a Borne	Gebouwen	14,51	7,40	248656,44	479751,91
32790	Merelstraat 15b Borne	Gebouwen	16,38	2,50	247537,20	480580,36
32791	Merelstraat 15c Borne	Gebouwen	16,39	2,50	247529,42	480582,36
32792	Merelstraat 15e Borne	Gebouwen	16,40	2,50	247529,88	480575,87
32793	Merelstraat 15f Borne	Gebouwen	16,42	2,60	247522,31	480576,41
32794	Kollergang 2 Borne	Gebouwen	18,06	7,60	247512,50	479061,92
32795	Geen verblijfsobject	Gebouwen	18,02	5,30	247509,66	479090,57
32796	Vormerij 5a Borne	Gebouwen	15,37	3,00	248093,07	478509,23
32797	Industriestraat 6 Borne	Gebouwen	16,11	24,80	247387,22	480619,22
32798	Saturnusstraat 52 Borne	Gebouwen	14,53	7,10	248220,33	479392,00
32799	Saturnusstraat 54 Borne	Gebouwen	14,53	7,00	248213,74	479393,20
32800	Saturnusstraat 56 Borne	Gebouwen	14,52	7,10	248207,15	479394,40
32801	Saturnusstraat 58 Borne	Gebouwen	14,54	7,10	248200,56	479395,61
32802	Saturnusstraat 60 Borne	Gebouwen	14,56	7,00	248202,37	479405,56
32803	Tuinlaan 25 Borne	Gebouwen	14,39	9,10	249429,14	479638,42
32804	Tuinlaan 27 Borne	Gebouwen	14,39	9,10	249427,61	479632,81
32805	Tuinlaan 29 Borne	Gebouwen	14,40	9,00	249436,99	479624,22
32806	Tuinlaan 31 Borne	Gebouwen	14,41	9,10	249434,33	479619,00
32807	Tuinlaan 33 Borne	Gebouwen	14,41	9,10	249432,83	479613,52
32808	Tuinlaan 199 Borne	Gebouwen	14,43	10,70	249469,23	479862,58
32809	Tuinlaan 23 Borne	Gebouwen	14,41	9,30	249441,36	479641,32
32810	Lidwinaweg 1a Zenderen	Gebouwen	13,63	7,00	246154,20	482496,13
32812	32811_Gildestraat Borne	Gebouwen	15,14	6,10	247053,04	481070,38
32813	Oude Es 9a Borne	Gebouwen	16,12	3,40	248231,64	480361,98
32814	Zijdestraat 25a Borne	Gebouwen	17,66	2,70	247638,88	479985,28
32815	Retraitehuisweg 4 Zenderen	Gebouwen	13,42	5,40	245461,10	481319,46
32816	Hilbertsweg 1 Zenderen	Gebouwen	14,59	8,10	247212,92	481631,94
32817	Geen verblijfsobject	Gebouwen	13,36	5,70	245477,10	481329,96
32818	Geen verblijfsobject	Gebouwen	14,39	3,00	249061,33	479974,25
32819	Geen verblijfsobject	Gebouwen	14,59	8,70	249422,36	482043,60
32820	Geen verblijfsobject	Gebouwen	14,06	2,30	249335,16	479960,17
32821	Geen verblijfsobject	Gebouwen	13,77	3,00	248723,69	480569,14
32822	Geen verblijfsobject	Gebouwen	15,09	3,00	248901,22	479212,66
32824	32823_Nieuwe Kerkstraat Borne	Gebouwen	14,73	13,20	248329,59	480030,18
32825	Geen verblijfsobject	Gebouwen	12,97	3,10	249049,83	482271,06
32826	Geen verblijfsobject	Gebouwen	14,22	7,90	246880,63	482495,96
32827	Geen verblijfsobject	Gebouwen	14,16	7,90	246876,50	482539,52
32828	Geen verblijfsobject	Gebouwen	14,19	7,80	246854,35	482569,21
32829	Tuinlaan 43 Borne	Gebouwen	14,43	8,40	249456,60	479595,02
32830	Geen verblijfsobject	Gebouwen	0,00	8,30	249466,41	479593,08
32831	Scholtensoven 7 Borne	Gebouwen	15,90	6,90	248000,00	478701,78
32832	Geen verblijfsobject	Gebouwen	14,65	7,20	249727,41	481096,63
32833	Geen verblijfsobject	Gebouwen	16,53	3,00	248094,29	480201,84
32834	Geen verblijfsobject	Gebouwen	15,20	3,10	248781,61	479255,40
32835	Mirabel 27 Borne	Gebouwen	14,04	8,00	249225,11	479940,14
32836	Geen verblijfsobject	Gebouwen	15,62	4,90	248289,30	480199,76
32837	Geen verblijfsobject	Gebouwen	17,07	2,90	247895,01	480365,08
32838	Kollergang 4 Borne	Gebouwen	18,28	6,70	247485,75	479026,92
32839	Haarlanden 5 Hertme	Gebouwen	13,15	8,20	248779,13	482306,70
32840	Veldovenweg 6 Borne	Gebouwen	18,16	6,70	247549,13	479065,41
32841	't Wooldrik 10 Borne	Gebouwen	16,82	4,80	246854,75	479876,48
32842	Geen verblijfsobject	Gebouwen	13,93	5,90	249280,10	482256,66
32843	Geen verblijfsobject	Gebouwen	14,44	7,90	249490,28	481151,90
32844	Haarlanden 9 Hertme	Gebouwen	13,26	6,60	248802,64	482292,07
32845	Bekenhorst 33 Borne	Gebouwen	15,27	7,50	248291,64	480425,12
32846	Erve Timmerman 9 Zenderen	Gebouwen	11,60	6,50	245773,71	482428,36
32847	Welemanstraat 20 Borne	Gebouwen	15,03	8,40	248911,11	479238,26
32848	Welemanstraat 22 Borne	Gebouwen	15,03	8,20	248911,11	479238,26
32850	32849_Welemanstraat Borne	Gebouwen	15,06	7,10	249020,18	479212,83
32851	Geen verblijfsobject	Gebouwen	13,51	5,00	245656,07	482649,22
32852	Hanzestraat 5 Borne	Gebouwen	14,97	4,50	247048,70	480886,80
32853	Oude Deldensestraat 4m Borne	Gebouwen	15,71	2,70	248201,72	479913,70
32855	32854_De Hofte Borne	Gebouwen	16,16	11,20	248204,40	480238,42
32856	Geen verblijfsobject	Gebouwen	14,69	2,80	248315,38	479964,09
32857	Geen verblijfsobject	Gebouwen	14,70	3,00	248314,25	479960,45
32858	Geen verblijfsobject	Gebouwen	14,73	3,00	248309,09	479959,53
32859	Geen verblijfsobject	Gebouwen	14,73	3,00	248308,96	479959,46
32861	32860_Stationsstraat Borne	Gebouwen	15,16	11,20	248266,57	480002,67
32862	Welemanstraat 24 Borne	Gebouwen	14,93	8,10	248925,66	479233,74
32863	Welemanstraat 26 Borne	Gebouwen	15,03	8,30	248916,12	479221,56
32864	Geen verblijfsobject	Gebouwen	14,25	4,10	248797,79	478899,51
32865	Bartelinksweg 1 Hertme	Gebouwen	14,42	7,30	248350,03	481523,69
32866	Geen verblijfsobject	Gebouwen	15,91	3,00	248023,82	479116,66
32867	Welemanstraat 28 Borne	Gebouwen	14,88	8,50	248929,71	479200,76
32868	Welemanstraat 30 Borne	Gebouwen	14,86	8,40	248930,14	479194,78
32869	Welemanstraat 32 Borne	Gebouwen	14,86	8,30	248930,57	479188,80

Model: 221130 Plansituatie 2037 - akoestisch onderzoek
Groep: (hoofdgroep)
Lijst van Gebouwen, voor rekenmethode Wegverkeerslawaai - RMG-2012, wegverkeer

Naam	Omschr.	Groep	Maaiveld	Rel.H	X-1	Y-1
32870	Welemanstraat 34 Borne	Gebouwen	14,84	8,30	248931,00	479182,81
32871	Welemanstraat 36 Borne	Gebouwen	14,82	8,30	248931,44	479176,83
32872	Welemanstraat 38 Borne	Gebouwen	14,80	8,50	248931,87	479170,83
32873	Welemanstraat 40 Borne	Gebouwen	14,88	8,30	248920,60	479169,98
32874	Welemanstraat 42 Borne	Gebouwen	14,91	8,60	248938,86	479152,85
32875	Welemanstraat 44 Borne	Gebouwen	15,00	8,10	248928,82	479140,96
32876	Welemanstraat 46 Borne	Gebouwen	15,08	8,50	248911,61	479138,62
32877	Welemanstraat 48 Borne	Gebouwen	15,08	8,10	248911,61	479138,62
32878	Welemanstraat 50 Borne	Gebouwen	15,06	8,50	248901,16	479150,80
32879	Welemanstraat 52 Borne	Gebouwen	15,11	8,00	248892,55	479149,64
32880	Welemanstraat 54 Borne	Gebouwen	15,16	8,50	248880,21	479164,68
32881	Welemanstraat 56 Borne	Gebouwen	15,10	8,60	248889,55	479173,35
32882	Welemanstraat 58 Borne	Gebouwen	15,19	8,60	248877,14	479176,28
32883	Welemanstraat 60 Borne	Gebouwen	15,13	8,50	248886,42	479184,94
32884	Welemanstraat 62 Borne	Gebouwen	15,21	8,50	248874,08	479187,88
32885	Welemanstraat 64 Borne	Gebouwen	15,16	8,60	248883,30	479196,52
32886	Welemanstraat 66 Borne	Gebouwen	15,20	8,70	248870,85	479200,07
32887	Welemanstraat 68 Borne	Gebouwen	15,24	8,10	248851,81	479194,04
32888	Welemanstraat 70 Borne	Gebouwen	15,25	7,80	248852,20	479186,94
32889	Welemanstraat 72 Borne	Gebouwen	15,27	7,80	248841,65	479179,70
32890	Welemanstraat 74 Borne	Gebouwen	15,27	7,80	248852,92	479173,77
32891	Welemanstraat 76 Borne	Gebouwen	15,28	7,80	248842,34	479166,59
32892	Welemanstraat 78 Borne	Gebouwen	15,28	7,80	248853,65	479160,59
32893	Binnensingel 2 Borne	Gebouwen	14,26	7,90	249317,95	479262,49
32894	Hesselerbeek 4 Borne	Gebouwen	14,28	8,90	249330,14	479314,14
32895	Hesselerbeek 6 Borne	Gebouwen	14,30	7,60	249345,16	479308,32
32896	Bruggemaat 2 Borne	Gebouwen	14,27	8,70	249372,47	479390,89
32897	Bruggemaat 4 Borne	Gebouwen	14,26	8,60	249378,09	479399,64
32898	Bruggemaat 6 Borne	Gebouwen	0,00	9,00	249382,64	479384,76
32899	Haarlanden 3 Hertme	Gebouwen	13,06	8,70	248770,23	482322,38
32900	Erve Hedeveld 1 Hertme	Gebouwen	14,67	8,00	248176,46	481403,68
32901	Geen verblijfsobject	Gebouwen	14,44	3,00	249461,57	479657,93
32902	Geen verblijfsobject	Gebouwen	14,44	3,00	249461,57	479657,93
32903	Geen verblijfsobject	Gebouwen	14,43	3,00	249457,00	479640,67
32904	Geen verblijfsobject	Gebouwen	14,43	3,00	249453,04	479625,87
32905	Geen verblijfsobject	Gebouwen	14,43	3,00	249451,63	479620,46
32906	Geen verblijfsobject	Gebouwen	14,42	3,00	249450,86	479611,20
32907	Geen verblijfsobject	Gebouwen	14,46	3,00	249494,51	479862,42
32908	Lover 2a Borne	Gebouwen	14,48	8,70	249484,92	479700,06
32909	Geen verblijfsobject	Gebouwen	14,47	3,00	249494,20	479856,82
32910	Geen verblijfsobject	Gebouwen	14,50	3,00	249490,61	479841,44
32911	Geen verblijfsobject	Gebouwen	14,52	3,00	249490,99	479829,48
32912	Geen verblijfsobject	Gebouwen	14,54	3,00	249488,05	479817,86
32913	Geen verblijfsobject	Gebouwen	14,52	3,00	249484,72	479791,80
32914	Geen verblijfsobject	Gebouwen	14,51	3,00	249483,02	479780,02
32915	Geen verblijfsobject	Gebouwen	14,47	3,00	249482,84	479768,07
32916	Geen verblijfsobject	Gebouwen	14,45	3,00	249479,37	479756,61
32917	Geen verblijfsobject	Gebouwen	14,45	3,00	249477,28	479744,17
32918	Lover 174a Borne	Gebouwen	14,56	8,40	249509,46	479779,81
32919	Grotestraat 69 Borne	Gebouwen	14,84	7,60	248788,98	479489,80
32920	Geen verblijfsobject	Gebouwen	14,70	3,20	248750,29	479474,04
32921	Prinsenweg 6 Zenderen	Gebouwen	12,99	6,00	246157,74	482744,30
32922	Geen verblijfsobject	Gebouwen	17,68	5,40	247546,46	480211,69
32923	Geen verblijfsobject	Gebouwen	17,56	3,00	247302,12	479088,87
32924	Lodiek Landen 1a Hertme	Gebouwen	14,21	6,50	248445,24	481716,63
32925	Hedeveldsdwarsweg 10 Hertme	Gebouwen	13,60	6,80	247996,45	481580,95
32926	Hedeveldsdwarsweg 8 Hertme	Gebouwen	13,58	7,50	247989,56	481571,23
32927	Geen verblijfsobject	Gebouwen	14,38	3,00	248339,19	479627,86
32928	Geen verblijfsobject	Gebouwen	14,28	3,00	248350,14	479637,55
32929	van Speykplein 7 Borne	Gebouwen	14,56	8,30	248988,23	479002,45
32930	Geen verblijfsobject	Gebouwen	14,39	5,70	249006,12	478973,39
32931	Welemanstraat 92 Borne	Gebouwen	15,29	7,80	248813,21	479155,62
32932	Welemanstraat 94 Borne	Gebouwen	15,31	7,70	248811,65	479162,03
32933	Welemanstraat 96 Borne	Gebouwen	15,31	7,80	248811,65	479162,03
32934	Welemanstraat 98 Borne	Gebouwen	15,30	7,70	248810,09	479168,45
32935	Welemanstraat 100 Borne	Gebouwen	15,27	8,00	248819,52	479177,53
32936	Welemanstraat 80 Borne	Gebouwen	15,30	9,40	248849,86	479129,50
32937	Welemanstraat 82 Borne	Gebouwen	15,33	24,80	248843,92	479128,62
32938	Welemanstraat 84 Borne	Gebouwen	15,35	9,40	248837,98	479127,75
32939	Welemanstraat 86 Borne	Gebouwen	15,39	9,40	248832,05	479126,88
32940	Welemanstraat 88 Borne	Gebouwen	15,40	24,80	248826,11	479126,00
32941	Welemanstraat 90 Borne	Gebouwen	15,40	9,40	248818,79	479134,53
32942	Welemanstraat 102 Borne	Gebouwen	15,19	8,00	248786,09	479179,02
32943	Welemanstraat 104 Borne	Gebouwen	15,15	7,80	248775,04	479171,44
32944	Welemanstraat 106 Borne	Gebouwen	15,17	7,70	248775,26	479164,84
32945	Welemanstraat 108 Borne	Gebouwen	15,18	7,80	248775,48	479158,25
32946	Welemanstraat 110 Borne	Gebouwen	15,25	7,80	248787,00	479152,03

Model: 221130 Plansituatie 2037 - akoestisch onderzoek
Groep: (hoofdgroep)
Lijst van Gebouwen, voor rekenmethode Wegverkeerslawaai - RMG-2012, wegverkeer

Naam	Omschr.	Groep	Maaiveld	Rel.H	X-1	Y-1
32947	Geen verblijfsobject	Gebouwen	14,41	3,00	249073,50	479973,87
32948	Geen verblijfsobject	Gebouwen	14,41	2,90	249141,60	479994,53
32949	Binnensingel 3 Borne	Gebouwen	14,31	6,90	249337,82	479274,26
32950	Oude Hengeloseweg 27a Borne	Gebouwen	14,70	2,80	248750,29	479474,04
32951	Geen verblijfsobject	Gebouwen	14,41	3,00	249147,71	479982,63
32952	Geen verblijfsobject	Gebouwen	14,38	3,00	249119,10	479998,61
32953	Geen verblijfsobject	Gebouwen	14,39	3,00	249149,42	479997,82
32954	Geen verblijfsobject	Gebouwen	14,17	3,00	249235,67	479981,42
32955	Geen verblijfsobject	Gebouwen	14,16	3,00	249241,69	479993,08
32956	Geen verblijfsobject	Gebouwen	14,37	3,00	249035,72	480115,00
32957	Geen verblijfsobject	Gebouwen	14,43	2,80	249030,43	480163,12
32958	Geen verblijfsobject	Gebouwen	14,44	3,00	249027,58	480173,50
32959	Geen verblijfsobject	Gebouwen	14,45	3,00	249024,77	480185,80
32960	Geen verblijfsobject	Gebouwen	14,37	3,00	248299,49	479777,65
32961	Piepersveldweg 5 Borne	Gebouwen	14,25	8,20	249399,00	480727,60
32962	Erve Wieldijk 1 Borne	Gebouwen	14,19	6,60	248820,29	480411,35
32963	Bekenhorst 35 Borne	Gebouwen	15,17	7,60	248282,73	480444,12
32964	Geen verblijfsobject	Gebouwen	14,36	3,00	249094,09	480206,19
32965	Geen verblijfsobject	Gebouwen	13,39	3,00	248578,36	482319,46
32966	Geen verblijfsobject	Gebouwen	13,18	3,00	248676,06	482350,08
32967	Geen verblijfsobject	Gebouwen	13,12	3,10	248725,09	482378,71
32968	Geen verblijfsobject	Gebouwen	16,94	3,30	246949,97	479545,42
32969	Geen verblijfsobject	Gebouwen	13,31	3,00	248717,69	482251,21
32970	Snoek 32 Borne	Gebouwen	13,91	7,90	249231,23	479481,52
32971	Hesselerbeek 1 Borne	Gebouwen	14,35	7,70	249366,77	479369,75
32972	Hesselerbeek 3 Borne	Gebouwen	14,35	7,70	249366,77	479369,75
32973	Geen verblijfsobject	Gebouwen	12,69	4,50	246340,56	484024,86
32974	Geen verblijfsobject	Gebouwen	13,24	3,00	248762,07	482269,16
32975	Geen verblijfsobject	Gebouwen	14,56	3,00	248577,49	479844,66
32976	Geen verblijfsobject	Gebouwen	14,44	3,00	249437,04	479583,21
32977	Geen verblijfsobject	Gebouwen	14,01	2,90	249211,61	479431,31
32978	Geen verblijfsobject	Gebouwen	14,54	6,20	247255,58	481327,46
32979	Erve Escher 18 Zenderen	Gebouwen	12,27	6,80	245872,77	482475,84
32980	Erve Escher 20 Zenderen	Gebouwen	12,37	6,80	245865,11	482485,61
32981	Welemanstraat 112 Borne	Gebouwen	15,19	8,60	248780,82	479131,47
32982	Welemanstraat 114 Borne	Gebouwen	15,18	8,30	248780,83	479121,36
32983	Welemanstraat 116 Borne	Gebouwen	15,10	8,40	248763,43	479131,41
32984	Welemanstraat 118 Borne	Gebouwen	15,10	8,30	248763,43	479131,41
32985	Morel 26 Borne	Gebouwen	14,11	8,00	249168,72	480308,05
32986	Welemanstraat 120 Borne	Gebouwen	15,01	8,40	248746,05	479131,35
32987	Welemanstraat 122 Borne	Gebouwen	15,00	8,60	248746,06	479121,24
32988	Geen verblijfsobject	Gebouwen	16,19	3,40	246806,66	479966,68
32989	Geen verblijfsobject	Gebouwen	17,60	5,00	247617,43	478820,04
32990	Geen verblijfsobject	Gebouwen	17,92	3,00	247527,91	478986,92
32991	Geen verblijfsobject	Gebouwen	17,83	3,00	247505,88	478980,15
32992	Geen verblijfsobject	Gebouwen	12,64	4,70	247087,59	484096,46
32993	Geen verblijfsobject	Gebouwen	14,19	3,00	249302,26	479275,16
32994	Geen verblijfsobject	Gebouwen	17,28	2,60	247356,79	480157,80
32995	Geen verblijfsobject	Gebouwen	14,56	3,00	248615,34	480017,64
32996	Geen verblijfsobject	Gebouwen	14,47	3,00	248626,71	480006,52
32997	Geen verblijfsobject	Gebouwen	14,52	3,00	248617,30	480015,33
32998	Geen verblijfsobject	Gebouwen	14,44	3,00	248625,00	480004,98
32999	Geen verblijfsobject	Gebouwen	14,46	3,00	248644,30	479983,82
33000	Geen verblijfsobject	Gebouwen	14,50	3,00	248648,44	479988,37
33001	Geen verblijfsobject	Gebouwen	14,51	3,00	248651,00	479989,61
33002	Geen verblijfsobject	Gebouwen	14,50	3,00	248652,00	479987,54
33003	Geen verblijfsobject	Gebouwen	14,53	3,00	248653,57	479990,85
33004	Geen verblijfsobject	Gebouwen	14,53	3,00	248657,14	479990,01
33005	Geen verblijfsobject	Gebouwen	14,54	3,00	248659,70	479991,25
33006	Geen verblijfsobject	Gebouwen	14,55	3,00	248662,27	479992,49
33007	Geen verblijfsobject	Gebouwen	14,59	3,00	248666,40	479997,04
33008	Geen verblijfsobject	Gebouwen	14,58	3,00	248667,40	479994,97
33009	Geen verblijfsobject	Gebouwen	14,60	3,00	248668,97	479998,28
33010	Geen verblijfsobject	Gebouwen	14,62	3,00	248674,11	480000,75
33011	Geen verblijfsobject	Gebouwen	14,63	3,00	248676,67	480001,99
33012	Geen verblijfsobject	Gebouwen	14,62	3,00	248677,67	479999,92
33013	Geen verblijfsobject	Gebouwen	14,67	3,00	248683,24	480005,16
33014	Geen verblijfsobject	Gebouwen	13,47	2,90	245278,54	480982,97
33015	Geen verblijfsobject	Gebouwen	13,21	4,60	246020,60	480331,52
33016	Geen verblijfsobject	Gebouwen	13,77	3,00	246274,98	480495,00
33017	Geen verblijfsobject	Gebouwen	12,77	3,30	246024,08	480356,41
33018	Erve Timmerman 18 Zenderen	Gebouwen	12,17	7,20	245778,05	482507,89
33019	Bekkingvelderweg 8 Zenderen	Gebouwen	12,40	5,00	246667,65	483851,12
33020	Geen verblijfsobject	Gebouwen	13,21	3,20	244932,21	481460,07
33021	Geen verblijfsobject	Gebouwen	12,95	3,00	246395,21	483631,17
33022	Geen verblijfsobject	Gebouwen	12,11	6,30	245482,45	483641,98
33023	Geen verblijfsobject	Gebouwen	15,26	3,00	245040,65	482775,44

Model: 221130 Plansituatie 2037 - akoestisch onderzoek
Groep: (hoofdgroep)
Lijst van Gebouwen, voor rekenmethode Wegverkeerslawaai - RMG-2012, wegverkeer

Naam	Omschr.	Groep	Maaiveld	Rel.H	X-1	Y-1
33024	Geen verblijfsobject	Gebouwen	13,21	5,00	245401,86	483623,97
33025	Geen verblijfsobject	Gebouwen	13,10	3,90	246137,06	480326,16
33026	Geen verblijfsobject	Gebouwen	16,41	3,00	246818,79	479582,23
33027	Geen verblijfsobject	Gebouwen	17,91	4,00	247669,42	478745,19
33028	Geen verblijfsobject	Gebouwen	16,90	2,30	246912,95	479511,96
33029	Geen verblijfsobject	Gebouwen	16,34	2,70	246829,59	479560,14
33030	Geen verblijfsobject	Gebouwen	14,32	3,00	248344,59	479280,06
33031	Geen verblijfsobject	Gebouwen	14,35	3,00	248342,57	479267,95
33032	Geen verblijfsobject	Gebouwen	14,36	3,00	248340,60	479255,83
33033	Geen verblijfsobject	Gebouwen	14,39	3,00	248276,34	479327,76
33034	Geen verblijfsobject	Gebouwen	12,22	3,00	245830,79	482635,30
33035	Geen verblijfsobject	Gebouwen	17,86	3,00	247612,62	478696,60
33036	Geen verblijfsobject	Gebouwen	17,78	3,00	247609,80	478712,83
33037	Geen verblijfsobject	Gebouwen	11,94	3,40	245819,36	482610,43
33038	Geen verblijfsobject	Gebouwen	14,18	4,40	248803,17	480430,69
33039	Geen verblijfsobject	Gebouwen	12,48	3,00	245908,10	482571,64
33040	Geen verblijfsobject	Gebouwen	13,26	3,50	245820,89	482756,94
33041	Geen verblijfsobject	Gebouwen	14,26	3,00	248243,03	479339,82
33042	Geen verblijfsobject	Gebouwen	11,35	3,00	245851,84	482614,96
33043	Geen verblijfsobject	Gebouwen	12,45	2,50	245886,23	482580,80
33044	Geen verblijfsobject	Gebouwen	12,35	3,00	245881,49	482576,78
33045	Geen verblijfsobject	Gebouwen	14,50	3,00	246789,01	482508,35
33046	Geen verblijfsobject	Gebouwen	12,50	2,90	245921,33	482354,27
33047	Geen verblijfsobject	Gebouwen	13,37	3,00	246105,79	482474,99
33048	Geen verblijfsobject	Gebouwen	12,78	3,00	246032,85	482404,32
33049	Geen verblijfsobject	Gebouwen	14,30	2,80	246305,21	482795,46
33050	Geen verblijfsobject	Gebouwen	13,32	3,00	246301,95	482589,73
33051	Geen verblijfsobject	Gebouwen	12,69	2,80	245987,73	482580,19
33052	Geen verblijfsobject	Gebouwen	12,27	3,00	246006,65	482718,18
33053	Geen verblijfsobject	Gebouwen	12,26	3,00	245818,06	482469,23
33054	Geen verblijfsobject	Gebouwen	13,29	2,60	246075,60	482443,78
33055	Geen verblijfsobject	Gebouwen	13,60	2,60	247244,16	482179,44
33056	Geen verblijfsobject	Gebouwen	13,27	4,60	248653,30	482877,73
33057	Geen verblijfsobject	Gebouwen	12,47	2,90	246014,68	482490,21
33058	Geen verblijfsobject	Gebouwen	13,81	4,60	246279,20	482593,05
33059	Geen verblijfsobject	Gebouwen	14,25	3,00	246210,24	482449,92
33060	Geen verblijfsobject	Gebouwen	13,34	3,00	246092,25	482461,60
33061	Geen verblijfsobject	Gebouwen	15,23	3,20	246895,41	483021,88
33063	33062_Fleminghof Borne	Gebouwen	16,32	13,10	248078,52	479753,20
33064	Geen verblijfsobject	Gebouwen	13,48	3,40	248990,97	480923,67
33065	Geen verblijfsobject	Gebouwen	13,94	3,00	249038,82	480874,14
33066	Geen verblijfsobject	Gebouwen	14,07	3,00	248889,86	480801,43
33067	Geen verblijfsobject	Gebouwen	14,10	3,00	248000,38	480934,03
33068	Geen verblijfsobject	Gebouwen	13,91	3,00	248882,21	480744,26
33069	Geen verblijfsobject	Gebouwen	14,04	3,00	248873,75	480799,52
33070	Geen verblijfsobject	Gebouwen	14,01	3,00	248998,07	480812,38
33071	Geen verblijfsobject	Gebouwen	13,70	3,00	248844,38	481217,65
33072	Geen verblijfsobject	Gebouwen	14,13	3,00	248603,77	480853,94
33073	Geen verblijfsobject	Gebouwen	14,13	3,00	248599,84	480863,81
33074	Geen verblijfsobject	Gebouwen	13,91	3,00	248817,79	480808,56
33075	Geen verblijfsobject	Gebouwen	14,30	3,00	248456,96	480744,77
33076	Geen verblijfsobject	Gebouwen	16,20	3,00	248206,54	480291,39
33077	Geen verblijfsobject	Gebouwen	17,20	3,00	247022,30	480121,76
33078	Geen verblijfsobject	Gebouwen	17,16	1,40	247131,15	480101,03
33079	Geen verblijfsobject	Gebouwen	16,33	3,00	247127,43	480489,53
33080	Geen verblijfsobject	Gebouwen	16,53	3,00	247540,94	480473,76
33081	Geen verblijfsobject	Gebouwen	16,53	3,00	247536,13	480482,58
33082	Geen verblijfsobject	Gebouwen	16,50	3,00	247522,29	480495,70
33083	Geen verblijfsobject	Gebouwen	16,71	3,00	247572,82	480447,93
33084	Geen verblijfsobject	Gebouwen	16,96	3,00	246950,41	480312,92
33085	Geen verblijfsobject	Gebouwen	16,32	3,00	247458,83	480540,13
33086	Geen verblijfsobject	Gebouwen	16,60	3,00	247565,42	480489,74
33087	Geen verblijfsobject	Gebouwen	17,03	3,00	246976,56	480294,38
33088	Geen verblijfsobject	Gebouwen	17,65	2,60	247556,16	480324,63
33089	Geen verblijfsobject	Gebouwen	17,03	3,00	247318,78	480298,50
33090	Geen verblijfsobject	Gebouwen	16,43	3,00	247541,65	480558,03
33091	Geen verblijfsobject	Gebouwen	16,42	3,00	247539,40	480560,93
33092	Geen verblijfsobject	Gebouwen	16,14	3,00	248203,75	480382,23
33093	Geen verblijfsobject	Gebouwen	16,32	3,00	247541,20	480607,82
33094	Geen verblijfsobject	Gebouwen	16,51	3,00	247569,37	480526,07
33095	Geen verblijfsobject	Gebouwen	15,65	3,00	248297,65	480342,00
33096	Geen verblijfsobject	Gebouwen	16,43	3,00	247585,40	480590,51
33097	Geen verblijfsobject	Gebouwen	15,07	3,00	248898,82	479200,66
33098	Geen verblijfsobject	Gebouwen	15,04	3,00	248903,39	479198,78
33099	Geen verblijfsobject	Gebouwen	15,02	3,00	248902,04	479176,91
33100	Geen verblijfsobject	Gebouwen	14,96	3,00	248908,27	479162,94
33101	Geen verblijfsobject	Gebouwen	15,02	3,00	248905,01	479186,84

Model: 221130 Plansituatie 2037 - akoestisch onderzoek
Groep: (hoofdgroep)
Lijst van Gebouwen, voor rekenmethode Wegverkeerslawaai - RMG-2012, wegverkeer

Naam	Omschr.	Groep	Maaiveld	Rel.H	X-1	Y-1
33102	Geen verblijfsobject	Gebouwen	14,98	3,00	248905,59	479169,20
33103	Geen verblijfsobject	Gebouwen	15,04	3,00	248900,44	479188,70
33104	Geen verblijfsobject	Gebouwen	14,97	3,00	248909,13	479175,22
33105	Geen verblijfsobject	Gebouwen	14,09	3,00	248482,85	479669,47
33106	Geen verblijfsobject	Gebouwen	14,08	3,00	248477,05	479668,53
33107	Geen verblijfsobject	Gebouwen	14,35	3,00	248560,02	479730,08
33108	Geen verblijfsobject	Gebouwen	14,15	3,00	248602,76	479670,02
33109	Geen verblijfsobject	Gebouwen	14,45	3,00	248666,81	479556,96
33110	Geen verblijfsobject	Gebouwen	15,43	3,00	248051,49	479714,54
33111	Geen verblijfsobject	Gebouwen	14,71	3,80	248697,06	479493,53
33112	Geen verblijfsobject	Gebouwen	14,35	3,00	248271,76	479711,79
33113	Geen verblijfsobject	Gebouwen	14,52	3,90	248553,62	479393,96
33114	Geen verblijfsobject	Gebouwen	14,17	3,00	248540,35	479559,82
33115	Geen verblijfsobject	Gebouwen	14,58	3,00	248685,98	479459,65
33116	Geen verblijfsobject	Gebouwen	14,35	3,00	248574,16	479423,28
33117	Geen verblijfsobject	Gebouwen	14,47	2,60	248579,29	479748,18
33118	Geen verblijfsobject	Gebouwen	14,13	2,90	248572,86	479619,86
33119	Geen verblijfsobject	Gebouwen	14,61	3,70	244143,34	481440,74
33120	Geen verblijfsobject	Gebouwen	14,38	3,00	249112,70	479814,84
33121	Geen verblijfsobject	Gebouwen	14,19	3,00	249136,96	479822,32
33122	Geen verblijfsobject	Gebouwen	14,10	3,00	249159,94	479747,17
33123	Geen verblijfsobject	Gebouwen	14,08	3,00	249164,06	479745,50
33124	Geen verblijfsobject	Gebouwen	14,22	3,00	249107,66	479736,28
33125	Geen verblijfsobject	Gebouwen	14,23	3,00	249100,05	479732,30
33126	Geen verblijfsobject	Gebouwen	14,18	3,00	249141,28	479820,77
33127	Geen verblijfsobject	Gebouwen	14,36	3,00	249112,16	479817,43
33128	Geen verblijfsobject	Gebouwen	14,39	3,00	249100,76	479812,36
33129	Geen verblijfsobject	Gebouwen	14,37	3,00	249100,23	479814,93
33130	Geen verblijfsobject	Gebouwen	14,06	3,00	249168,33	479829,07
33131	Geen verblijfsobject	Gebouwen	14,20	3,00	249123,95	479737,25
33132	Geen verblijfsobject	Gebouwen	14,20	3,00	249123,95	479737,25
33133	Geen verblijfsobject	Gebouwen	14,05	3,00	249175,48	479750,25
33134	Geen verblijfsobject	Gebouwen	14,12	3,00	249152,65	479825,72
33135	Geen verblijfsobject	Gebouwen	14,14	3,00	249148,73	479824,74
33136	Geen verblijfsobject	Gebouwen	14,20	3,00	249112,03	479734,64
33137	Geen verblijfsobject	Gebouwen	14,23	3,00	249100,05	479732,30
33138	Geen verblijfsobject	Gebouwen	14,09	3,00	249164,53	479828,25
33139	Geen verblijfsobject	Gebouwen	14,33	3,00	249088,75	479810,48
33140	Geen verblijfsobject	Gebouwen	14,38	4,80	246014,45	481882,93
33141	Geen verblijfsobject	Gebouwen	17,48	3,00	247303,31	479145,11
33142	Geen verblijfsobject	Gebouwen	14,60	4,20	245564,72	482974,18
33143	Geen verblijfsobject	Gebouwen	17,09	3,00	247770,09	478893,72
33144	Geen verblijfsobject	Gebouwen	14,57	3,00	249123,04	479396,23
33145	Geen verblijfsobject	Gebouwen	13,92	4,30	245676,86	482954,20
33146	Geen verblijfsobject	Gebouwen	13,98	2,90	245572,42	483011,61
33147	Geen verblijfsobject	Gebouwen	13,00	3,70	249085,17	482381,68
33148	Geen verblijfsobject	Gebouwen	14,21	3,00	248261,59	481097,28
33149	Geen verblijfsobject	Gebouwen	13,81	3,00	247921,59	481139,77
33150	Geen verblijfsobject	Gebouwen	13,83	3,00	247928,19	481143,33
33151	Geen verblijfsobject	Gebouwen	13,95	4,20	248194,31	481282,03
33152	Geen verblijfsobject	Gebouwen	13,07	3,90	248401,43	482282,81
33153	Geen verblijfsobject	Gebouwen	13,00	3,30	248389,92	482288,88
33154	Hedeveldsweg 14a Borne	Gebouwen	13,49	8,10	248475,91	481351,73
33155	Geen verblijfsobject	Gebouwen	13,51	3,00	248540,34	482412,12
33156	Geen verblijfsobject	Gebouwen	16,23	3,00	247698,79	480616,94
33157	Geen verblijfsobject	Gebouwen	14,22	4,50	248864,92	479950,85
33158	Geen verblijfsobject	Gebouwen	15,97	3,50	246930,90	481089,11
33159	Geen verblijfsobject	Gebouwen	15,85	3,00	246947,73	480711,70
33160	Geen verblijfsobject	Gebouwen	15,49	3,80	248018,42	480605,66
33161	Geen verblijfsobject	Gebouwen	15,53	3,00	247990,17	480582,02
33162	Geen verblijfsobject	Gebouwen	15,49	2,90	248018,42	480605,66
33163	Geen verblijfsobject	Gebouwen	15,32	2,80	247991,20	480617,81
33164	Geen verblijfsobject	Gebouwen	14,83	4,20	247167,05	480856,52
33165	Geen verblijfsobject	Gebouwen	14,63	2,70	247193,42	481055,02
33166	Koppelsbrink 42b Borne	Gebouwen	14,60	2,40	248594,02	480385,96
33167	Geen verblijfsobject	Gebouwen	16,11	4,20	247727,43	480576,44
33168	Geen verblijfsobject	Gebouwen	15,00	3,30	247533,09	480927,92
33169	Geen verblijfsobject	Gebouwen	14,33	3,00	248548,74	480024,53
33170	Geen verblijfsobject	Gebouwen	14,72	3,70	247620,95	480884,61
33171	Geen verblijfsobject	Gebouwen	15,11	3,30	247523,51	480920,20
33172	Geen verblijfsobject	Gebouwen	14,59	2,90	249098,59	479914,98
33173	Geen verblijfsobject	Gebouwen	16,36	3,00	247896,56	480511,88
33174	Geen verblijfsobject	Gebouwen	14,70	4,10	247138,40	480978,93
33175	Geen verblijfsobject	Gebouwen	14,24	3,20	248531,49	480048,38
33176	Geen verblijfsobject	Gebouwen	14,55	3,00	249074,47	479939,74
33177	Geen verblijfsobject	Gebouwen	15,51	3,00	246814,03	480922,54
33178	Geen verblijfsobject	Gebouwen	14,16	3,00	248524,88	480619,70

Model: 221130 Plansituatie 2037 - akoestisch onderzoek
Groep: (hoofdgroep)
Lijst van Gebouwen, voor rekenmethode Wegverkeerslawaai - RMG-2012, wegverkeer

Naam	Omschr.	Groep	Maaiveld	Rel.H	X-1	Y-1
33179	Geen verblijfsobject	Gebouwen	14,18	3,00	248508,93	480076,98
33180	Geen verblijfsobject	Gebouwen	14,61	3,00	249002,36	479895,14
33181	Geen verblijfsobject	Gebouwen	14,50	2,90	249009,70	479058,52
33182	Geen verblijfsobject	Gebouwen	17,47	3,00	247857,08	480158,58
33183	Beekvoorde 1 Borne	Gebouwen	14,33	8,30	249416,57	479505,70
33184	Geen verblijfsobject	Gebouwen	0,00	8,70	249425,63	479496,36
33185	Ennekerdijk 34 Borne	Gebouwen	14,64	7,30	248754,21	480015,82
33186	Geen verblijfsobject	Gebouwen	18,88	2,60	247667,01	479405,10
33187	Geen verblijfsobject	Gebouwen	17,77	4,70	247777,00	479262,52
33188	Geen verblijfsobject	Gebouwen	17,49	2,40	247488,91	479846,12
33189	Geen verblijfsobject	Gebouwen	14,57	3,00	248614,57	478916,12
33190	Geen verblijfsobject	Gebouwen	16,95	5,30	247878,86	479500,00
33191	Geen verblijfsobject	Gebouwen	14,65	3,00	248517,97	478856,32
33192	Geen verblijfsobject	Gebouwen	15,36	3,00	248250,78	480003,08
33193	Geen verblijfsobject	Gebouwen	17,52	2,10	247847,13	480160,64
33194	Geen verblijfsobject	Gebouwen	14,47	5,10	248785,82	478918,92
33195	Geen verblijfsobject	Gebouwen	17,76	3,00	247805,11	479286,14
33196	Geen verblijfsobject	Gebouwen	18,11	3,00	247619,78	479624,81
33197	Geen verblijfsobject	Gebouwen	14,83	3,00	248282,94	479547,84
33198	Geen verblijfsobject	Gebouwen	15,56	3,50	248041,30	478983,69
33199	Geen verblijfsobject	Gebouwen	17,40	3,00	247200,47	479652,46
33200	Geen verblijfsobject	Gebouwen	17,10	3,00	248025,84	480132,49
33201	Geen verblijfsobject	Gebouwen	15,79	5,40	248034,67	479592,14
33202	Geen verblijfsobject	Gebouwen	17,24	3,00	248012,31	480127,95
33203	Parallelweg 2c Borne	Gebouwen	18,01	2,70	247889,99	479793,62
33204	Geen verblijfsobject	Gebouwen	17,57	3,10	247717,88	479919,65
33205	Geen verblijfsobject	Gebouwen	17,90	3,00	247826,80	479591,83
33206	Geen verblijfsobject	Gebouwen	18,47	4,60	247722,26	479509,78
33207	Geen verblijfsobject	Gebouwen	15,80	2,70	247947,26	479624,13
33208	Geen verblijfsobject	Gebouwen	19,20	2,80	247621,44	479356,80
33209	Geen verblijfsobject	Gebouwen	17,74	3,00	247801,55	480174,05
33210	Geen verblijfsobject	Gebouwen	16,35	3,00	247947,47	479515,59
33211	Geen verblijfsobject	Gebouwen	17,74	2,50	247586,98	479710,90
33212	Geen verblijfsobject	Gebouwen	14,62	3,00	248211,01	479416,24
33213	Geen verblijfsobject	Gebouwen	19,13	3,00	247598,49	479411,79
33214	Geen verblijfsobject	Gebouwen	14,54	2,70	248614,14	478919,63
33215	Geen verblijfsobject	Gebouwen	18,52	3,00	247716,02	479454,05
33216	Geen verblijfsobject	Gebouwen	18,89	4,50	247586,88	479508,88
33217	Geen verblijfsobject	Gebouwen	17,79	3,10	247598,30	479897,63
33218	Geen verblijfsobject	Gebouwen	15,05	5,80	248163,72	479463,50
33219	Geen verblijfsobject	Gebouwen	18,82	3,00	247519,92	479372,63
33220	Geen verblijfsobject	Gebouwen	17,86	2,70	247839,30	479580,84
33221	Morel 24 Borne	Gebouwen	14,20	8,20	249149,66	480308,38
33222	Geen verblijfsobject	Gebouwen	13,94	4,90	249955,19	481593,16
33223	Geen verblijfsobject	Gebouwen	14,47	3,00	249491,65	479854,23
33224	Veldovenweg 23 Borne	Gebouwen	17,78	6,00	247588,66	478809,20
33225	Vossenbeek 2 Borne	Gebouwen	14,31	8,30	249429,31	479537,30
33226	Geen verblijfsobject	Gebouwen	0,00	7,80	249444,80	479529,12
33227	Geen verblijfsobject	Gebouwen	17,37	3,00	247233,94	479933,33
33228	Geen verblijfsobject	Gebouwen	15,08	3,00	248764,63	479171,16
33229	Geen verblijfsobject	Gebouwen	15,29	3,00	248835,06	479152,84
33230	Geen verblijfsobject	Gebouwen	15,29	3,00	248833,27	479166,08
33231	Geen verblijfsobject	Gebouwen	15,24	3,00	248830,05	479187,31
33232	Geen verblijfsobject	Gebouwen	15,08	3,00	248764,63	479171,16
33233	Geen verblijfsobject	Gebouwen	15,27	3,00	248834,14	479179,30
33234	Geen verblijfsobject	Gebouwen	15,29	3,00	248835,93	479166,42
33235	Geen verblijfsobject	Gebouwen	15,30	3,00	248831,66	479146,59
33236	Geen verblijfsobject	Gebouwen	15,14	3,00	248767,85	479143,78
33237	Geen verblijfsobject	Gebouwen	15,06	3,00	248759,89	479168,98
33238	Geen verblijfsobject	Gebouwen	14,43	3,00	249451,64	479614,08
33239	Geen verblijfsobject	Gebouwen	14,42	2,40	249450,17	479637,78
33240	Geen verblijfsobject	Gebouwen	15,27	3,00	248826,77	479179,35
33241	Geen verblijfsobject	Gebouwen	15,10	3,00	248760,07	479143,73
33242	Geen verblijfsobject	Gebouwen	15,11	3,00	248764,74	479158,00
33243	Geen verblijfsobject	Gebouwen	15,10	3,00	248763,01	479153,02
33244	Geen verblijfsobject	Gebouwen	14,45	3,00	249463,86	479668,63
33245	Geen verblijfsobject	Gebouwen	14,41	3,00	249444,64	479606,73
33246	Geen verblijfsobject	Gebouwen	15,29	3,00	248833,53	479153,45
33247	Geen verblijfsobject	Gebouwen	15,27	3,00	248834,14	479179,30
33248	Geen verblijfsobject	Gebouwen	14,44	3,00	249466,76	479692,48
33249	Geen verblijfsobject	Gebouwen	15,13	3,00	248767,74	479158,01
33250	Geen verblijfsobject	Gebouwen	15,27	3,00	248829,66	479179,80
33251	Geen verblijfsobject	Gebouwen	15,30	3,00	248835,15	479147,10
33252	Geen verblijfsobject	Gebouwen	15,08	3,00	248762,89	479168,99
33253	Geen verblijfsobject	Gebouwen	14,45	3,00	249467,80	479686,03
33254	Geen verblijfsobject	Gebouwen	15,30	3,00	248828,78	479166,23
33255	Geen verblijfsobject	Gebouwen	14,44	3,00	249461,86	479674,90

Model: 221130 Plansituatie 2037 - akoestisch onderzoek
Groep: (hoofdgroep)
Lijst van Gebouwen, voor rekenmethode Wegverkeerslawaai - RMG-2012, wegverkeer

Naam	Omschr.	Groep	Maaiveld	Rel.H	X-1	Y-1
33256	Geen verblijfsobject	Gebouwen	15,08	3,00	248759,98	479156,96
33257	Geen verblijfsobject	Gebouwen	15,30	3,00	248850,65	479149,34
33258	Geen verblijfsobject	Gebouwen	14,44	2,70	249461,86	479674,90
33259	Geen verblijfsobject	Gebouwen	15,30	3,00	248843,67	479148,33
33260	Geen verblijfsobject	Gebouwen	14,42	3,00	249446,07	479600,83
33261	Geen verblijfsobject	Gebouwen	15,29	3,00	248831,61	479166,63
33262	Geen verblijfsobject	Gebouwen	15,31	3,00	248826,66	479145,88
33263	Geen verblijfsobject	Gebouwen	15,31	3,00	248819,68	479144,87
33264	Geen verblijfsobject	Gebouwen	12,47	4,20	245956,77	482555,28
33265	Morseltoven 12 Borne	Gebouwen	16,60	0,00	247847,90	478593,16
33266	Morel 32 Borne	Gebouwen	14,06	8,10	249236,19	480286,62
33267	Horststraat 6 Borne	Gebouwen	14,41	6,20	248597,28	479918,71
33268	Morseltdijk 4 Borne	Gebouwen	14,28	7,60	248636,46	479706,75
33269	Morel 60 Borne	Gebouwen	14,01	8,10	249348,58	480128,10
33270	Geen verblijfsobject	Gebouwen	14,46	8,10	249430,94	482012,62
33271	Geen verblijfsobject	Gebouwen	13,60	3,00	248012,80	481588,78
33272	Geen verblijfsobject	Gebouwen	12,25	2,50	245817,12	482469,04
33273	Geen verblijfsobject	Gebouwen	11,24	3,00	245755,56	482426,93
33274	Geen verblijfsobject	Gebouwen	13,61	3,00	246193,13	482516,75
33275	Geen verblijfsobject	Gebouwen	13,75	4,10	245650,61	482669,10
33276	Geen verblijfsobject	Gebouwen	12,09	3,00	246049,73	482812,23
33277	Geen verblijfsobject	Gebouwen	13,91	3,20	246279,38	482558,75
33278	Geen verblijfsobject	Gebouwen	12,74	3,00	245904,43	482603,49
33279	Geen verblijfsobject	Gebouwen	12,79	3,50	245793,30	482655,86
33280	Geen verblijfsobject	Gebouwen	14,79	3,00	246309,91	482348,02
33281	Geen verblijfsobject	Gebouwen	13,38	3,00	248740,90	482211,77
33282	Geen verblijfsobject	Gebouwen	14,68	2,90	246504,83	482054,43
33283	Geen verblijfsobject	Gebouwen	13,53	4,20	248000,69	481561,16
33284	Geen verblijfsobject	Gebouwen	14,21	4,90	248166,21	481366,92
33285	Geen verblijfsobject	Gebouwen	14,15	3,00	248351,74	481166,82
33286	Geen verblijfsobject	Gebouwen	13,91	3,00	248278,50	481284,09
33287	Geen verblijfsobject	Gebouwen	14,07	3,50	248207,27	481290,08
33288	Geen verblijfsobject	Gebouwen	14,21	2,60	248256,97	481097,77
33289	Geen verblijfsobject	Gebouwen	13,79	3,00	248857,37	481097,27
33290	Geen verblijfsobject	Gebouwen	13,99	3,00	248696,55	480744,49
33291	Geen verblijfsobject	Gebouwen	14,09	3,00	248615,14	480948,42
33292	Geen verblijfsobject	Gebouwen	13,91	3,00	248701,22	480937,53
33293	Geen verblijfsobject	Gebouwen	13,88	3,00	248838,02	480685,78
33294	Geen verblijfsobject	Gebouwen	13,81	3,00	248895,91	480863,74
33295	Geen verblijfsobject	Gebouwen	13,06	4,30	246142,63	482719,89
33296	Geen verblijfsobject	Gebouwen	14,49	3,00	248999,31	479928,11
33297	Geen verblijfsobject	Gebouwen	14,55	3,00	249070,82	479939,01
33298	Geen verblijfsobject	Gebouwen	14,37	2,90	249081,50	479985,56
33299	Cuba 1a Borne	Gebouwen	15,80	7,00	248183,39	479876,12
33300	Geen verblijfsobject	Gebouwen	15,84	3,00	248176,71	479873,98
33301	Geen verblijfsobject	Gebouwen	13,95	3,00	249204,51	479755,85
33302	Geen verblijfsobject	Gebouwen	13,85	3,00	249224,81	479758,62
33303	Geen verblijfsobject	Gebouwen	14,06	3,00	249177,48	479754,41
33304	Geen verblijfsobject	Gebouwen	14,17	3,00	249237,12	480023,03
33305	Geen verblijfsobject	Gebouwen	14,13	3,00	249152,13	479745,44
33306	Geen verblijfsobject	Gebouwen	14,12	3,00	249152,62	479742,91
33307	Geen verblijfsobject	Gebouwen	14,05	2,60	249238,42	479954,22
33308	Geen verblijfsobject	Gebouwen	14,17	3,00	249120,81	479564,04
33309	Geen verblijfsobject	Gebouwen	14,05	3,00	249201,75	479479,51
33310	Morel 28 Borne	Gebouwen	14,07	8,20	249195,77	480302,25
33311	Geen verblijfsobject	Gebouwen	14,78	3,00	248648,25	478843,80
33312	Geen verblijfsobject	Gebouwen	14,83	3,00	248192,96	479494,18
33313	Geen verblijfsobject	Gebouwen	14,35	3,80	248520,48	479453,52
33314	Geen verblijfsobject	Gebouwen	14,34	3,00	248363,26	479461,28
33315	Geen verblijfsobject	Gebouwen	14,42	3,00	248655,25	479515,68
33316	Geen verblijfsobject	Gebouwen	14,55	2,90	248726,27	479576,10
33317	Geen verblijfsobject	Gebouwen	14,94	3,00	248807,57	479436,00
33318	Geen verblijfsobject	Gebouwen	14,03	2,80	248530,73	480181,44
33319	Geen verblijfsobject	Gebouwen	14,48	2,60	248284,65	479639,96
33320	Geen verblijfsobject	Gebouwen	14,86	3,00	248309,40	479551,22
33321	Geen verblijfsobject	Gebouwen	14,86	3,00	248309,40	479551,22
33322	Geen verblijfsobject	Gebouwen	16,40	3,00	247934,39	479511,96
33323	Geen verblijfsobject	Gebouwen	16,92	3,00	247887,47	479545,38
33324	Scholtensoven 5 Borne	Gebouwen	15,65	6,90	248020,50	478697,94
33325	Geen verblijfsobject	Gebouwen	17,31	5,20	247536,74	478884,83
33326	Geen verblijfsobject	Gebouwen	14,20	2,80	248479,77	480241,94
33327	Geen verblijfsobject	Gebouwen	14,72	3,20	248750,82	479469,88
33328	Geen verblijfsobject	Gebouwen	15,38	4,60	248025,37	480626,30
33329	Geen verblijfsobject	Gebouwen	17,57	3,00	247570,96	480344,67
33330	Geen verblijfsobject	Gebouwen	17,56	3,00	247580,15	480347,28
33331	Geen verblijfsobject	Gebouwen	16,78	3,20	247505,07	480405,54
33332	Geen verblijfsobject	Gebouwen	16,83	3,00	247513,49	480405,66

Model: 221130 Plansituatie 2037 - akoestisch onderzoek
Groep: (hoofdgroep)
Lijst van Gebouwen, voor rekenmethode Wegverkeerslawaai - RMG-2012, wegverkeer

Naam	Omschr.	Groep	Maaiveld	Rel.H	X-1	Y-1
33333	Geen verblijfsobject	Gebouwen	15,32	9,10	247194,98	480684,91
33334	Geen verblijfsobject	Gebouwen	19,12	3,20	247580,75	479275,24
33335	Geen verblijfsobject	Gebouwen	17,61	3,00	247699,06	479855,72
33336	Geen verblijfsobject	Gebouwen	17,49	3,00	247489,05	479846,16
33337	Lupine 2 Borne	Gebouwen	17,62	7,90	247494,92	480062,33
33338	Geen verblijfsobject	Gebouwen	12,45	4,20	246687,07	484122,20
33339	Geen verblijfsobject	Gebouwen	12,52	4,70	246646,28	484079,76
33340	Geen verblijfsobject	Gebouwen	13,45	5,40	246227,05	482794,85
33341	Geen verblijfsobject	Gebouwen	13,27	4,90	246146,74	482644,15
33342	Geen verblijfsobject	Gebouwen	15,04	5,70	247007,72	481741,98
33343	Geen verblijfsobject	Gebouwen	12,50	4,80	245995,68	482560,01
33344	Geen verblijfsobject	Gebouwen	16,53	3,00	247007,89	480467,69
33345	Geen verblijfsobject	Gebouwen	16,56	3,00	246891,74	479592,58
33346	Geen verblijfsobject	Gebouwen	17,36	3,00	247159,64	479644,15
33347	Geen verblijfsobject	Gebouwen	18,31	3,00	247522,83	479637,21
33348	Geen verblijfsobject	Gebouwen	17,62	3,00	247398,25	479607,94
33349	Geen verblijfsobject	Gebouwen	18,53	3,00	247644,77	479539,61
33350	Geen verblijfsobject	Gebouwen	18,12	3,00	247573,75	479643,10
33351	Geen verblijfsobject	Gebouwen	18,76	3,00	247676,52	479412,71
33352	Geen verblijfsobject	Gebouwen	16,38	5,00	247974,26	479169,90
33354	33353_Scholtensoven Borne	Gebouwen	15,49	6,50	248101,93	478711,29
33355	Morel 62 Borne	Gebouwen	14,01	7,90	249343,83	480109,10
33356	Morel 54 Borne	Gebouwen	14,06	7,40	249331,65	480173,10
33357	Geen verblijfsobject	Gebouwen	16,75	3,00	247895,57	479510,60
33358	van Heemskerkstraat 71 Borne	Gebouwen	14,40	6,00	248529,19	479206,11
33359	van Heemskerkstraat 69 Borne	Gebouwen	14,41	6,00	248528,44	479201,54
33360	van Heemskerkstraat 73 Borne	Gebouwen	14,39	6,00	248541,51	479209,33
33361	Woolderweg 103a Borne	Gebouwen	14,39	6,10	248524,03	479236,82
33362	Woolderweg 103b Borne	Gebouwen	14,38	6,00	248519,24	479232,41
33363	van Heemskerkstraat 75 Borne	Gebouwen	14,38	6,00	248536,76	479229,61
33364	van Heemskerkstraat 77 Borne	Gebouwen	14,39	6,00	248537,86	479234,61
33365	Woolderweg 103c Borne	Gebouwen	14,38	6,10	248516,52	479213,31
33366	Woolderweg 103d Borne	Gebouwen	14,38	6,10	248516,16	479213,05
33367	Woolderweg 103e Borne	Gebouwen	14,44	6,00	248513,07	479193,99
33368	Honingzoet 33 Borne	Gebouwen	14,35	7,90	249182,88	480254,49
33369	Honingzoet 35 Borne	Gebouwen	14,34	8,30	249193,17	480254,92
33370	Geen verblijfsobject	Gebouwen	13,78	7,90	248363,28	481820,46
33371	Honingzoet 42 Borne	Gebouwen	14,27	7,90	249262,16	480141,85
33372	Honingzoet 44 Borne	Gebouwen	14,26	8,00	249250,85	480128,28
33373	Winde 20 Borne	Gebouwen	13,85	6,90	249197,38	479550,53
33374	Morel 64 Borne	Gebouwen	13,98	8,40	249334,49	480085,56
33376	Winde 4 Borne	Gebouwen	13,89	8,80	249183,37	479668,60
33377	Geen verblijfsobject	Gebouwen	14,67	3,00	248753,98	480024,10
33378	Morel 22 Borne	Gebouwen	14,25	8,20	249131,45	480300,26
33380	33379_H.F. Roetgerinklaan Borne	Gebouwen	14,36	11,30	249487,01	479974,85
33381	Morel 16 Borne	Gebouwen	14,27	7,50	249082,80	480304,12
33382	Winde 2 Borne	Gebouwen	13,86	8,30	249183,88	479684,77
33383	Morel 18 Borne	Gebouwen	14,30	8,30	249088,85	480293,96
33384	Geen verblijfsobject	Gebouwen	16,11	3,30	248214,72	480278,86
33385	Kleiweg 2 Borne	Gebouwen	17,85	8,10	247868,43	478911,04
33386	Kleiweg 4 Borne	Gebouwen	17,29	8,40	247914,63	478902,26
33387	Morel 34 Borne	Gebouwen	13,98	8,10	249250,76	480291,24
33388	Honingzoet 46 Borne	Gebouwen	14,21	7,70	249256,08	480115,66
33389	Honingzoet 48 Borne	Gebouwen	14,13	7,70	249262,92	480104,80
33390	Geen verblijfsobject	Gebouwen	12,85	2,70	247055,51	484117,48
33391	Geen verblijfsobject	Gebouwen	11,98	3,00	245929,06	482838,43
33392	Geen verblijfsobject	Gebouwen	11,90	3,00	245948,38	482675,58
33393	Geen verblijfsobject	Gebouwen	12,16	3,60	246047,33	482776,52
33394	Geen verblijfsobject	Gebouwen	11,11	2,60	245806,98	482397,48
33395	Geen verblijfsobject	Gebouwen	13,86	3,00	245996,53	481917,08
33396	Geen verblijfsobject	Gebouwen	13,74	3,00	246372,85	482594,89
33397	Geen verblijfsobject	Gebouwen	14,37	2,50	245664,42	482941,04
33398	Geen verblijfsobject	Gebouwen	14,13	2,60	248543,59	480590,25
33399	Geen verblijfsobject	Gebouwen	14,64	3,70	247823,22	480789,68
33400	Geen verblijfsobject	Gebouwen	12,97	3,20	248389,36	482300,68
33401	Geen verblijfsobject	Gebouwen	13,31	3,00	248606,31	482322,55
33402	Geen verblijfsobject	Gebouwen	13,14	3,80	248728,48	482370,77
33403	Geen verblijfsobject	Gebouwen	14,41	3,00	248526,00	480784,54
33404	Geen verblijfsobject	Gebouwen	13,13	2,80	248700,89	482159,86
33405	Geen verblijfsobject	Gebouwen	15,87	6,50	247330,06	480747,70
33406	Geen verblijfsobject	Gebouwen	17,39	3,10	246985,68	481239,63
33407	Geen verblijfsobject	Gebouwen	13,04	8,00	248423,76	482688,86
33408	Geen verblijfsobject	Gebouwen	13,69	3,00	249992,22	481604,78
33409	Geen verblijfsobject	Gebouwen	13,96	3,00	248818,50	480858,29
33410	Geen verblijfsobject	Gebouwen	13,93	3,00	248821,51	480866,30
33411	Geen verblijfsobject	Gebouwen	16,74	3,50	246920,01	479461,09
33412	Geen verblijfsobject	Gebouwen	16,86	3,60	246931,82	479463,17

Model: 221130 Plansituatie 2037 - akoestisch onderzoek
Groep: (hoofdgroep)
Lijst van Gebouwen, voor rekenmethode Wegverkeerslawaai - RMG-2012, wegverkeer

Naam	Omschr.	Groep	Maaiveld	Rel.H	X-1	Y-1
33413	Geen verblijfsobject	Gebouwen	16,83	3,00	247341,02	480351,92
33414	Geen verblijfsobject	Gebouwen	13,49	2,90	245432,53	482771,24
33415	Geen verblijfsobject	Gebouwen	14,15	3,00	248357,56	479706,84
33416	Geen verblijfsobject	Gebouwen	14,23	2,70	248470,67	479309,68
33417	Geen verblijfsobject	Gebouwen	14,78	3,00	248849,33	479473,19
33418	Geen verblijfsobject	Gebouwen	14,55	3,00	248855,59	479609,69
33419	Geen verblijfsobject	Gebouwen	14,36	6,80	247208,38	481666,33
33420	Geen verblijfsobject	Gebouwen	17,32	3,30	247438,04	479049,50
33421	Geen verblijfsobject	Gebouwen	18,25	2,80	247532,84	479084,51
33422	Geen verblijfsobject	Gebouwen	15,55	3,50	248040,57	478982,25
33423	Geen verblijfsobject	Gebouwen	17,51	3,00	247492,18	479856,14
33424	Geen verblijfsobject	Gebouwen	18,30	3,00	247740,85	479516,16
33425	Geen verblijfsobject	Gebouwen	19,09	3,00	247576,38	479286,91
33426	Geen verblijfsobject	Gebouwen	17,61	3,00	247541,61	479909,36
33427	Geen verblijfsobject	Gebouwen	17,31	3,00	248030,27	480098,49
33428	Geen verblijfsobject	Gebouwen	14,55	2,90	248667,36	479170,05
33429	Geen verblijfsobject	Gebouwen	14,74	3,00	248706,74	478881,74
33430	Geen verblijfsobject	Gebouwen	14,76	3,00	248686,88	478904,34
33431	Geen verblijfsobject	Gebouwen	16,14	3,00	248228,05	480360,31
33432	Geen verblijfsobject	Gebouwen	14,20	3,00	248600,98	480212,87
33433	Geen verblijfsobject	Gebouwen	14,14	5,30	249210,01	479958,40
33434	Geen verblijfsobject	Gebouwen	14,64	6,00	249583,99	481537,36
33435	Geen verblijfsobject	Gebouwen	15,16	2,60	248202,19	479818,22
33436	Geen verblijfsobject	Gebouwen	14,17	2,50	248381,38	479733,20
33437	Geen verblijfsobject	Gebouwen	14,28	3,00	249428,94	479517,26
33438	Zenderensestraat 5 Zenderen	Gebouwen	14,28	7,90	246312,33	482154,05
33439	Baars 4 Borne	Gebouwen	14,41	8,50	248995,33	479810,39
33440	Morel 30 Borne	Gebouwen	14,02	8,80	249218,21	480299,15
33441	Geen verblijfsobject	Gebouwen	14,25	3,00	249362,45	479396,47
33442	Geen verblijfsobject	Gebouwen	14,25	3,00	249362,45	479396,47
33443	Geen verblijfsobject	Gebouwen	14,27	3,00	249358,45	479385,71
33444	Geen verblijfsobject	Gebouwen	14,27	3,00	249360,32	479382,58
33445	Oeverlaan 13 Borne	Gebouwen	14,29	9,80	249402,20	479511,71
33446	Oeverlaan 15 Borne	Gebouwen	14,29	9,50	249402,28	479511,94
33447	Oeverlaan 17 Borne	Gebouwen	14,16	9,10	249394,96	479491,99
33448	Oeverlaan 29 Borne	Gebouwen	14,25	9,80	249370,02	479459,13
33449	Oeverlaan 31 Borne	Gebouwen	14,27	9,60	249381,76	479453,87
33450	Geen verblijfsobject	Gebouwen	14,24	3,00	249396,33	479473,30
33451	Geen verblijfsobject	Gebouwen	14,24	3,00	249396,33	479473,30
33452	Geen verblijfsobject	Gebouwen	14,26	3,00	249393,14	479462,62
33453	Geen verblijfsobject	Gebouwen	14,26	3,00	249392,78	479462,58
33454	Geen verblijfsobject	Gebouwen	14,30	3,00	249382,77	479441,11
33455	Geen verblijfsobject	Gebouwen	14,30	3,00	249385,56	479439,90
33456	Geen verblijfsobject	Gebouwen	14,31	3,00	249378,48	479430,87
33457	Geen verblijfsobject	Gebouwen	14,29	3,00	249355,55	479380,73
33458	Geen verblijfsobject	Gebouwen	14,29	3,00	249355,34	479374,83
33459	Geen verblijfsobject	Gebouwen	14,31	3,00	249351,44	479366,83
33460	Oeverlaan 1 Borne	Gebouwen	14,25	9,70	249403,57	479546,60
33461	Oeverlaan 3 Borne	Gebouwen	14,29	9,80	249413,43	479543,07
33462	Oeverlaan 5 Borne	Gebouwen	14,27	9,60	249398,86	479537,00
33463	Geen verblijfsobject	Gebouwen	14,31	3,00	249376,28	479425,93
33464	Geen verblijfsobject	Gebouwen	14,32	3,00	249377,69	479429,03
33465	Geen verblijfsobject	Gebouwen	14,24	3,00	249365,69	479403,15
33466	Geen verblijfsobject	Gebouwen	14,28	3,00	249390,99	479449,68
33467	Geen verblijfsobject	Gebouwen	14,29	3,00	249390,20	479447,83
33468	Oeverlaan 19 Borne	Gebouwen	14,22	9,50	249381,06	479485,77
33469	Oeverlaan 21 Borne	Gebouwen	14,23	9,40	249380,05	479483,31
33470	Oeverlaan 23 Borne	Gebouwen	14,28	9,60	249376,71	479475,22
33471	Oeverlaan 25 Borne	Gebouwen	14,29	9,80	249374,65	479470,24
33472	Oeverlaan 27 Borne	Gebouwen	14,26	9,70	249382,18	479461,04
33473	Oeverlaan 7 Borne	Gebouwen	14,28	9,60	249398,00	479531,07
33474	Oeverlaan 9 Borne	Gebouwen	14,27	9,70	249396,05	479528,95
33475	Oeverlaan 11 Borne	Gebouwen	14,30	9,50	249407,09	479521,76
33476	Oeverlaan 37 Borne	Gebouwen	14,29	9,80	249371,74	479433,50
33477	Oeverlaan 33 Borne	Gebouwen	14,29	9,80	249375,19	479444,61
33478	Oeverlaan 35 Borne	Gebouwen	14,25	9,70	249363,28	479443,42
33479	Oeverlaan 39 Borne	Gebouwen	14,28	9,90	249368,69	479429,44
33480	Oeverlaan 41 Borne	Gebouwen	14,26	9,70	249359,46	479427,01
33481	Oeverlaan 43 Borne	Gebouwen	14,24	9,80	249357,23	479404,73
33482	Oeverlaan 47 Borne	Gebouwen	14,26	9,90	249345,50	479404,57
33483	Oeverlaan 45 Borne	Gebouwen	14,26	10,00	249345,75	479405,08
33484	Oeverlaan 49 Borne	Gebouwen	14,30	9,90	249350,09	479390,06
33485	Oeverlaan 51 Borne	Gebouwen	14,35	9,60	249338,14	479389,43
33486	Oeverlaan 53 Borne	Gebouwen	14,35	9,80	249337,80	479388,74
33487	Oeverlaan 55 Borne	Gebouwen	14,34	9,70	249333,55	479379,98
33488	Oeverlaan 57 Borne	Gebouwen	14,30	9,50	249330,89	479374,51
33489	Geen verblijfsobject	Gebouwen	14,30	3,00	249419,42	479535,20

Model: 221130 Plansituatie 2037 - akoestisch onderzoek
Groep: (hoofdgroep)
Lijst van Gebouwen, voor rekenmethode Wegverkeerslawaai - RMG-2012, wegverkeer

Naam	Omschr.	Groep	Maaiveld	Rel.H	X-1	Y-1
33490	Geen verblijfsobject	Gebouwen	14,31	3,00	249421,60	479532,28
33491	Geen verblijfsobject	Gebouwen	14,31	3,00	249416,80	479524,33
33492	Geen verblijfsobject	Gebouwen	14,31	3,00	249415,44	479520,55
33493	Geen verblijfsobject	Gebouwen	14,31	3,00	249411,83	479514,00
33494	Geen verblijfsobject	Gebouwen	14,32	3,00	249414,00	479511,10
33495	Geen verblijfsobject	Gebouwen	14,32	3,00	249412,86	479507,90
33496	Geen verblijfsobject	Gebouwen	14,24	3,00	249400,53	479483,58
33497	Geen verblijfsobject	Gebouwen	14,24	3,00	249400,53	479483,58
33498	Twickelerblokweg 8 Borne	Gebouwen	16,63	4,80	246776,54	479494,71
33499	Geen verblijfsobject	Gebouwen	16,68	2,90	246794,18	479457,16
33500	Snoek 14 Borne	Gebouwen	14,23	8,70	249132,48	479486,51
33501	Snoek 12 Borne	Gebouwen	14,24	8,60	249120,95	479496,94
33502	Oude Almeloseweg 13 Borne	Gebouwen	15,70	5,90	248297,49	480223,06
33503	Snoek 16 Borne	Gebouwen	14,20	8,60	249134,80	479497,36
33504	Morel 58 Borne	Gebouwen	14,03	7,60	249338,16	480156,02
33505	Honingzoet 50 Borne	Gebouwen	14,06	8,20	249257,19	480098,62
33506	Hedeveldsdwarsweg 11 Hertme	Gebouwen	13,14	9,20	247932,43	481610,96
33507	Hedeveldsdwarsweg 9 Hertme	Gebouwen	13,47	10,00	247940,46	481596,17
33508	Hebbrodweg 1 Zenderen	Gebouwen	14,27	7,30	247350,03	481316,46
33509	Vormerij 12 Borne	Gebouwen	16,58	7,90	247856,39	478371,04
33510	Buitensingel 57 Borne	Gebouwen	14,33	4,40	249259,65	479214,41
33511	Aalscheer 10 Borne	Gebouwen	14,53	8,20	249038,68	479735,89
33512	Aalscheer 12 Borne	Gebouwen	14,48	8,40	249051,64	479745,43
33513	Aalscheer 14 Borne	Gebouwen	14,45	8,20	249054,67	479746,04
33514	Aalscheer 16 Borne	Gebouwen	14,37	8,40	249061,54	479741,47
33515	Aalscheer 18 Borne	Gebouwen	14,33	8,10	249069,28	479748,02
33516	Aalscheer 20 Borne	Gebouwen	14,31	8,10	249076,65	479756,37
33517	Aalscheer 9 Borne	Gebouwen	14,41	8,10	249036,86	479781,35
33518	Aalscheer 11 Borne	Gebouwen	14,40	8,20	249046,01	479781,02
33519	Aalscheer 13 Borne	Gebouwen	14,34	8,20	249065,73	479773,50
33520	Aalscheer 15 Borne	Gebouwen	14,33	8,40	249063,21	479785,80
33521	Aalscheer 17 Borne	Gebouwen	14,35	8,50	249082,95	479778,06
33522	Aalscheer 19 Borne	Gebouwen	14,33	8,10	249080,43	479790,35
33523	Baars 6 Borne	Gebouwen	14,35	8,70	249006,40	479820,57
33524	Baars 8 Borne	Gebouwen	14,32	8,50	249015,61	479822,50
33525	Erve Wieldijk 3 Borne	Gebouwen	14,06	8,10	248845,14	480479,27
33526	Snoek 8 Borne	Gebouwen	14,30	8,00	249096,86	479485,46
33527	Snoek 10 Borne	Gebouwen	14,27	8,30	249108,64	479494,41
33528	Geen verblijfsobject	Gebouwen	14,13	3,00	249314,61	480173,37
33529	Geen verblijfsobject	Gebouwen	14,06	3,00	249327,76	480138,82
33530	Geen verblijfsobject	Gebouwen	14,25	3,00	249246,10	480122,52
33531	Oude Hengeloseweg 87b Borne	Gebouwen	14,94	7,60	248748,38	479191,65
33532	Morel 36 Borne	Gebouwen	13,98	8,40	249267,77	480284,24
33534	33533_Scholtensoven Borne	Gebouwen	16,01	7,00	247982,48	478698,94
33535	Geen verblijfsobject	Gebouwen	14,41	4,50	248662,25	479970,41
33536	Geen verblijfsobject	Gebouwen	14,31	3,00	249088,77	480290,01
33537	Voorn 5 Borne	Gebouwen	14,37	8,90	249041,43	479703,01
33538	Voorn 7 Borne	Gebouwen	14,29	8,90	249056,38	479694,34
33539	Baars 12 Borne	Gebouwen	14,31	8,80	249037,85	479822,54
33540	Baars 10 Borne	Gebouwen	14,34	8,90	249022,72	479812,74
33541	Winde 16 Borne	Gebouwen	13,85	6,10	249205,35	479580,40
33542	Winde 14 Borne	Gebouwen	13,87	6,00	249190,32	479596,04
33543	Winde 12 Borne	Gebouwen	13,87	6,10	249190,32	479596,04
33544	Winde 10 Borne	Gebouwen	13,85	6,20	249177,73	479623,94
33545	Winde 6 Borne	Gebouwen	13,89	3,10	249190,91	479649,15
33546	Winde 8 Borne	Gebouwen	13,91	6,00	249182,46	479641,37
33547	Geen verblijfsobject	Gebouwen	12,51	4,60	247457,63	483374,54
33548	Bothorsterweg 1 Zenderen	Gebouwen	13,05	9,30	247417,98	483389,03
33549	Geen verblijfsobject	Gebouwen	12,52	5,40	247459,12	483399,17
33550	Morel 48 Borne	Gebouwen	14,06	8,10	249328,78	480197,82
33551	Scholtensoven 2 Borne	Gebouwen	14,93	7,10	248208,60	478691,02
33552	Rientjesoven 20 Borne	Gebouwen	15,41	7,00	248313,51	478578,87
33553	Geen verblijfsobject	Gebouwen	14,05	3,00	249325,29	480155,22
33554	Aalscheer 3 Borne	Gebouwen	14,56	8,20	249013,62	479762,80
33555	Aalscheer 1 Borne	Gebouwen	14,50	8,60	249005,66	479774,88
33556	Aalscheer 4 Borne	Gebouwen	14,60	8,30	249010,26	479736,91
33557	Oude Bieffel 17 Zenderen	Gebouwen	12,89	7,90	247603,72	481412,68
33558	Geen verblijfsobject	Gebouwen	0,00	7,60	249401,08	479412,67
33559	Geen verblijfsobject	Gebouwen	14,34	7,60	249393,66	479423,67
33560	Honingzoet 55 Borne	Gebouwen	14,22	7,50	249291,00	480187,32
33561	Honingzoet 37 Borne	Gebouwen	14,36	8,20	249205,32	480244,64
33562	Honingzoet 39 Borne	Gebouwen	14,28	8,10	249212,95	480255,16
33563	Honingzoet 51 Borne	Gebouwen	14,30	8,20	249268,15	480198,61
33564	Honingzoet 49 Borne	Gebouwen	14,33	7,70	249259,28	480202,77
33565	Morel 44 Borne	Gebouwen	14,07	8,80	249311,46	480225,54
33566	Honingzoet 40 Borne	Gebouwen	14,31	8,10	249244,51	480143,72
33567	Honingzoet 36 Borne	Gebouwen	14,40	7,60	249236,00	480173,46

Model: 221130 Plansituatie 2037 - akoestisch onderzoek
Groep: (hoofdgroep)
Lijst van Gebouwen, voor rekenmethode Wegverkeerslawaai - RMG-2012, wegverkeer

Naam	Omschr.	Groep	Maaiveld	Rel.H	X-1	Y-1
33568	Honingzoet 34 Borne	Gebouwen	14,37	7,20	249234,41	480185,95
33569	Erve Timmerman 16 Zenderen	Gebouwen	12,16	7,70	245764,08	482494,56
33570	Geen verblijfsobject	Gebouwen	14,13	3,00	248555,66	479620,46
33571	Geen verblijfsobject	Gebouwen	14,16	3,00	248550,34	479609,41
33572	Geen verblijfsobject	Gebouwen	14,12	3,00	248548,53	479594,12
33573	Geen verblijfsobject	Gebouwen	14,14	3,00	248546,14	479582,55
33574	Geen verblijfsobject	Gebouwen	14,15	3,00	248513,66	479624,86
33575	Geen verblijfsobject	Gebouwen	14,14	3,00	248511,40	479613,52
33576	Geen verblijfsobject	Gebouwen	14,13	3,00	248508,99	479601,68
33577	Geen verblijfsobject	Gebouwen	14,12	3,00	248506,57	479590,07
33578	Geen verblijfsobject	Gebouwen	14,17	3,00	248504,80	479575,31
33579	Geen verblijfsobject	Gebouwen	14,19	3,00	248502,16	479562,21
33580	Geen verblijfsobject	Gebouwen	14,26	3,00	248494,11	479529,05
33581	Geen verblijfsobject	Gebouwen	14,19	3,00	248496,40	479540,51
33582	Geen verblijfsobject	Gebouwen	14,17	3,00	248540,35	479559,82
33583	Morel 38 Borne	Gebouwen	14,01	7,30	249284,79	480276,07
33584	Geen verblijfsobject	Gebouwen	14,38	3,00	248291,99	479652,68
33585	Geen verblijfsobject	Gebouwen	14,84	3,00	248272,20	479562,07
33586	Geen verblijfsobject	Gebouwen	14,86	2,40	248284,64	479556,38
33587	Geen verblijfsobject	Gebouwen	14,87	3,00	248285,26	479558,98
33588	Geen verblijfsobject	Gebouwen	14,27	3,00	248323,65	479691,43
33589	Geen verblijfsobject	Gebouwen	14,30	3,00	248302,98	479668,46
33590	Geen verblijfsobject	Gebouwen	14,41	3,00	248277,54	479649,42
33591	Geen verblijfsobject	Gebouwen	14,64	3,00	248294,16	479620,56
33592	Geen verblijfsobject	Gebouwen	14,26	3,00	248363,85	479635,67
33593	Geen verblijfsobject	Gebouwen	14,52	3,00	248311,44	479616,82
33594	Geen verblijfsobject	Gebouwen	14,56	3,00	248266,57	479630,71
33595	Geen verblijfsobject	Gebouwen	17,20	3,00	247093,09	479472,52
33596	Geen verblijfsobject	Gebouwen	17,24	3,00	247110,93	479473,49
33597	Geen verblijfsobject	Gebouwen	17,25	3,00	247125,74	479474,38
33598	Geen verblijfsobject	Gebouwen	16,53	3,00	247053,99	479271,35
33599	Geen verblijfsobject	Gebouwen	16,53	3,00	247052,56	479286,27
33600	Geen verblijfsobject	Gebouwen	16,53	3,00	247051,67	479304,29
33601	Geen verblijfsobject	Gebouwen	16,57	3,00	247050,64	479322,27
33602	Geen verblijfsobject	Gebouwen	16,79	3,00	247048,30	479362,24
33603	Geen verblijfsobject	Gebouwen	16,66	3,00	247134,31	479267,51
33604	Geen verblijfsobject	Gebouwen	16,57	3,00	247135,52	479249,42
33605	Geen verblijfsobject	Gebouwen	16,74	3,00	247047,35	479380,35
33606	Geen verblijfsobject	Gebouwen	16,77	3,00	247043,05	479398,10
33607	Geen verblijfsobject	Gebouwen	16,89	2,50	247042,04	479416,21
33608	Geen verblijfsobject	Gebouwen	16,91	3,00	247041,05	479434,16
33609	Geen verblijfsobject	Gebouwen	17,01	3,00	247190,45	479370,81
33610	Geen verblijfsobject	Gebouwen	17,16	3,00	247191,77	479406,97
33611	Geen verblijfsobject	Gebouwen	17,22	3,00	247187,58	479421,75
33612	Geen verblijfsobject	Gebouwen	17,22	3,00	247186,32	479442,63
33613	Geen verblijfsobject	Gebouwen	17,04	3,00	247097,68	479391,14
33614	Geen verblijfsobject	Gebouwen	16,86	3,00	247101,45	479324,16
33615	Geen verblijfsobject	Gebouwen	17,08	3,00	247133,07	479402,50
33616	Geen verblijfsobject	Gebouwen	17,02	3,00	247134,16	479382,04
33617	Geen verblijfsobject	Gebouwen	17,03	3,00	247098,11	479386,17
33618	Geen verblijfsobject	Gebouwen	16,85	3,00	247119,46	479324,67
33619	Geen verblijfsobject	Gebouwen	16,62	3,00	247638,62	480462,86
33620	Geen verblijfsobject	Gebouwen	16,59	3,00	247653,92	480475,16
33621	Geen verblijfsobject	Gebouwen	16,60	3,00	247639,14	480472,02
33622	Geen verblijfsobject	Gebouwen	16,65	3,00	247627,27	480460,87
33623	Geen verblijfsobject	Gebouwen	16,68	3,00	247619,36	480454,84
33624	Geen verblijfsobject	Gebouwen	16,69	3,00	247604,40	480441,97
33625	van Speykplein 9 Borne	Gebouwen	14,42	7,30	249033,79	479045,48
33626	Voorn 17 Borne	Gebouwen	14,18	8,90	249099,08	479702,83
33627	Voorn 19 Borne	Gebouwen	14,13	8,70	249109,58	479712,41
33628	Voorn 1 Borne	Gebouwen	14,42	8,40	249018,89	479686,64
33629	Geen verblijfsobject	Gebouwen	13,81	3,00	248701,30	480574,21
33630	Geen verblijfsobject	Gebouwen	14,44	3,00	249028,55	480271,35
33631	Geen verblijfsobject	Gebouwen	14,42	3,00	249016,20	480274,89
33632	Geen verblijfsobject	Gebouwen	14,39	3,00	249029,54	480277,61
33633	Geen verblijfsobject	Gebouwen	14,47	3,00	249017,38	480269,08
33634	Geen verblijfsobject	Gebouwen	14,44	3,00	249000,53	480283,20
33635	Geen verblijfsobject	Gebouwen	14,51	3,00	249006,28	480255,29
33636	Geen verblijfsobject	Gebouwen	14,19	3,00	248518,78	479635,47
33637	Geen verblijfsobject	Gebouwen	14,07	3,00	248488,55	479631,15
33638	Geen verblijfsobject	Gebouwen	14,12	3,00	248483,08	479567,82
33639	Geen verblijfsobject	Gebouwen	14,23	3,00	248476,04	479527,68
33640	Geen verblijfsobject	Gebouwen	14,05	3,00	248482,98	479608,06
33641	Geen verblijfsobject	Gebouwen	16,71	3,00	247859,03	480435,13
33642	Geen verblijfsobject	Gebouwen	16,27	3,00	247981,86	479409,99
33643	Geen verblijfsobject	Gebouwen	16,27	3,00	247982,30	479404,73
33644	Geen verblijfsobject	Gebouwen	15,70	3,00	248051,30	479359,04

Model: 221130 Plansituatie 2037 - akoestisch onderzoek
Groep: (hoofdgroep)
Lijst van Gebouwen, voor rekenmethode Wegverkeerslawaai - RMG-2012, wegverkeer

Naam	Omschr.	Groep	Maaiveld	Rel.H	X-1	Y-1
33645	Geen verblijfsobject	Gebouwen	16,69	3,00	247873,75	480445,56
33646	Geen verblijfsobject	Gebouwen	16,42	3,00	247923,12	480475,96
33647	Geen verblijfsobject	Gebouwen	14,96	3,00	248196,02	479572,14
33648	Geen verblijfsobject	Gebouwen	14,51	2,80	248375,28	479159,98
33649	Geen verblijfsobject	Gebouwen	16,28	3,00	247545,88	480653,21
33650	Geen verblijfsobject	Gebouwen	16,52	3,00	247578,37	480532,99
33651	Baars 14 Borne	Gebouwen	14,31	8,80	249045,61	479823,43
33652	Baars 16 Borne	Gebouwen	14,29	8,80	249058,35	479831,22
33653	Geen verblijfsobject	Gebouwen	16,84	3,00	247525,12	480416,31
33654	Geen verblijfsobject	Gebouwen	16,88	3,00	247529,39	480412,44
33655	Geen verblijfsobject	Gebouwen	16,89	3,00	247528,63	480408,21
33656	Geen verblijfsobject	Gebouwen	16,88	3,00	247526,87	480409,65
33657	Geen verblijfsobject	Gebouwen	16,90	3,00	247525,67	480402,87
33658	Geen verblijfsobject	Gebouwen	16,90	3,00	247525,66	480403,04
33659	Geen verblijfsobject	Gebouwen	16,93	3,00	247531,32	480403,69
33660	Geen verblijfsobject	Gebouwen	16,90	3,00	247527,08	480404,61
33661	Geen verblijfsobject	Gebouwen	17,09	3,00	247216,95	479326,90
33662	Geen verblijfsobject	Gebouwen	17,02	3,00	247197,09	479326,36
33663	Geen verblijfsobject	Gebouwen	16,97	3,00	247183,97	479325,06
33664	Geen verblijfsobject	Gebouwen	16,25	2,90	247447,72	480650,23
33665	Geen verblijfsobject	Gebouwen	16,13	3,00	247534,40	480717,77
33666	Geen verblijfsobject	Gebouwen	16,05	3,00	247768,94	480594,32
33667	Geen verblijfsobject	Gebouwen	19,11	3,00	247601,62	479301,83
33668	Geen verblijfsobject	Gebouwen	14,20	3,00	248385,71	479247,52
33669	Geen verblijfsobject	Gebouwen	14,31	3,00	248381,49	479221,51
33670	Geen verblijfsobject	Gebouwen	14,41	4,70	248439,30	479171,89
33671	Honingzoet 32 Borne	Gebouwen	14,41	7,90	249220,46	480198,31
33672	Honingzoet 30 Borne	Gebouwen	14,41	7,80	249208,35	480199,19
33673	Meikers 1 Borne	Gebouwen	14,34	7,50	249085,62	480179,53
33674	Binnensingel 4 Borne	Gebouwen	14,25	7,90	249298,19	479256,33
33675	Geen verblijfsobject	Gebouwen	17,17	3,10	247968,36	480294,17
33676	Geen verblijfsobject	Gebouwen	15,99	3,00	248104,46	479824,65
33677	Geen verblijfsobject	Gebouwen	15,25	2,70	248810,92	479192,11
33678	Geen verblijfsobject	Gebouwen	15,63	2,90	248179,27	479855,70
33679	Geen verblijfsobject	Gebouwen	15,05	4,30	246613,59	480922,66
33680	Erve Wieldijk 2 Borne	Gebouwen	14,23	9,20	248829,99	480457,30
33681	Geen verblijfsobject	Gebouwen	14,09	5,90	248807,87	480481,30
33682	Geen verblijfsobject	Gebouwen	12,32	3,00	245445,85	483840,47
33683	Geen verblijfsobject	Gebouwen	15,18	3,00	248182,72	479804,14
33684	Geen verblijfsobject	Gebouwen	15,19	3,10	248188,56	479814,88
33685	Geen verblijfsobject	Gebouwen	14,38	3,00	249060,18	479543,52
33686	Geen verblijfsobject	Gebouwen	14,32	3,00	248622,07	479718,30
33687	Geen verblijfsobject	Gebouwen	14,73	3,20	248754,80	479450,73
33688	Geen verblijfsobject	Gebouwen	14,70	3,00	248865,47	479481,33
33689	Geen verblijfsobject	Gebouwen	14,60	3,00	248265,06	479625,51
33690	Geen verblijfsobject	Gebouwen	14,19	3,00	248604,75	481010,22
33691	Geen verblijfsobject	Gebouwen	14,15	3,00	248372,03	481131,75
33692	Hedeveldsdwarsweg 7 Hertme	Gebouwen	13,62	7,70	247965,42	481471,58
33693	Erve Timmerman 14 Zenderen	Gebouwen	12,16	6,40	245764,32	482485,61
33694	Hedeveldsdwarsweg 5 Hertme	Gebouwen	13,53	6,70	247960,54	481450,19
33695	Geen verblijfsobject	Gebouwen	13,53	3,00	247960,35	481451,55
33696	Morel 40 Borne	Gebouwen	14,01	8,60	249295,53	480269,05
33697	Honingzoet 24 Borne	Gebouwen	14,37	8,60	249180,14	480208,36
33698	Honingzoet 22 Borne	Gebouwen	14,37	8,70	249177,03	480217,89
33699	Honingzoet 38 Borne	Gebouwen	14,37	7,10	249248,57	480167,10
33700	Geen verblijfsobject	Gebouwen	13,95	3,00	248800,92	480931,12
33701	Geen verblijfsobject	Gebouwen	17,07	3,00	247099,93	479706,08
33702	Geen verblijfsobject	Gebouwen	17,36	2,50	247159,24	479651,06
33703	Geen verblijfsobject	Gebouwen	13,78	3,00	248761,83	480938,97
33704	Geen verblijfsobject	Gebouwen	13,78	3,00	248749,08	480943,30
33705	Geen verblijfsobject	Gebouwen	13,82	3,00	248777,26	480934,57
33706	Geen verblijfsobject	Gebouwen	13,78	3,00	248740,23	480943,21
33707	Geen verblijfsobject	Gebouwen	13,88	3,00	248790,04	480934,66
33708	Geen verblijfsobject	Gebouwen	17,21	3,10	247083,41	480234,79
33709	Honingzoet 45 Borne	Gebouwen	14,34	8,20	249243,13	480218,79
33710	Honingzoet 47 Borne	Gebouwen	14,33	8,10	249250,96	480213,78
33711	Honingzoet 41 Borne	Gebouwen	14,31	8,30	249225,15	480246,50
33712	Honingzoet 43 Borne	Gebouwen	14,36	8,20	249232,34	480228,04
33713	Honingzoet 26 Borne	Gebouwen	14,41	7,70	249197,91	480200,87
33714	Honingzoet 28 Borne	Gebouwen	14,41	7,50	249204,08	480211,01
33715	Veldovenweg 9 Borne	Gebouwen	17,94	7,90	247592,78	478897,13
33716	Hedeveldsweg 14 Borne	Gebouwen	14,30	7,90	248432,57	481298,78
33717	Buitensingel 61 Borne	Gebouwen	14,34	7,90	249258,17	479177,48
33718	Meikers 14 Borne	Gebouwen	14,32	6,40	249146,80	480146,06
33719	Meikers 22 Borne	Gebouwen	14,33	6,30	249175,47	480127,48
33720	Meikers 24 Borne	Gebouwen	14,26	6,30	249183,37	480116,25
33721	Meikers 16 Borne	Gebouwen	14,36	6,20	249151,50	480144,07

Model: 221130 Plansituatie 2037 - akoestisch onderzoek
Groep: (hoofdgroep)
Lijst van Gebouwen, voor rekenmethode Wegverkeerslawaai - RMG-2012, wegverkeer

Naam	Omschr.	Groep	Maaiveld	Rel.H	X-1	Y-1
33722	Meikers 18 Borne	Gebouwen	14,37	6,10	249158,25	480121,15
33723	Meikers 20 Borne	Gebouwen	14,40	6,10	249167,18	480132,57
33724	Meikers 26 Borne	Gebouwen	14,27	6,20	249194,02	480101,16
33725	Meikers 32 Borne	Gebouwen	14,05	6,40	249202,88	480074,00
33726	Meikers 30 Borne	Gebouwen	14,17	6,20	249199,21	480087,32
33727	Meikers 28 Borne	Gebouwen	14,38	6,10	249181,13	480091,02
33728	Lover 182 Borne	Gebouwen	14,47	8,50	249503,67	479742,50
33729	Lover 184 Borne	Gebouwen	14,46	8,60	249495,57	479733,77
33730	Geen verblijfsobject	Gebouwen	13,42	3,00	249994,95	481611,41
33731	Geen verblijfsobject	Gebouwen	13,72	2,60	249953,53	481603,55
33732	Voorn 15 Borne	Gebouwen	14,24	9,30	249086,56	479719,68
33733	Geen verblijfsobject	Gebouwen	14,25	3,00	248252,54	481318,14
33734	Erve Escher 24 Zenderen	Gebouwen	12,29	7,40	245869,22	482531,93
33735	Geen verblijfsobject	Gebouwen	16,46	3,00	246960,45	480515,87
33736	Geen verblijfsobject	Gebouwen	14,52	2,60	246209,15	482310,77
33737	Geen verblijfsobject	Gebouwen	14,53	3,00	246207,40	482311,72
33738	Geen verblijfsobject	Gebouwen	17,34	2,70	247301,26	479953,00
33739	Geen verblijfsobject	Gebouwen	13,68	4,90	247955,46	481475,78
33740	Voorn 9 Borne	Gebouwen	14,28	8,70	249066,09	479695,30
33741	Voorn 11 Borne	Gebouwen	14,24	8,70	249075,11	479698,15
33742	Buitensingel 67 Borne	Gebouwen	14,34	7,90	249286,72	479150,69
33743	Geen verblijfsobject	Gebouwen	12,33	0,00	245143,13	481340,06
33744	Geen verblijfsobject	Gebouwen	13,00	0,00	245068,61	481275,19
33745	Honingzoet 20 Borne	Gebouwen	14,33	7,80	249167,05	480214,47
33746	Binnensingel 1a Borne	Gebouwen	14,30	9,10	249325,44	479280,11
33747	Geen verblijfsobject	Gebouwen	14,27	3,00	249239,09	480130,08
33748	van Speykplein 5a Borne	Gebouwen	14,30	8,00	248954,57	478974,99
33749	Meikers 11 Borne	Gebouwen	14,28	7,80	249145,59	480182,21
33750	Winde 18 Borne	Gebouwen	13,85	9,10	249202,19	479560,48
33751	Binnensingel 6 Borne	Gebouwen	14,30	7,40	249286,01	479237,31
33752	Geen verblijfsobject	Gebouwen	15,88	5,40	248215,58	480183,90
33753	Geen verblijfsobject	Gebouwen	14,32	8,60	249395,95	479430,28
33754	Geen verblijfsobject	Gebouwen	0,00	8,30	249408,74	479442,32
33755	Geen verblijfsobject	Gebouwen	0,00	8,50	249408,74	479442,32
33756	Morel 42 Borne	Gebouwen	14,03	8,50	249307,64	480253,63
33757	Honingzoet 53 Borne	Gebouwen	14,28	8,40	249276,41	480193,07
33758	Hedeveldsweg 10 Borne	Gebouwen	13,81	7,10	248310,98	481327,94
33759	Geen verblijfsobject	Gebouwen	14,01	3,00	248858,76	480484,62
33760	Geen verblijfsobject	Gebouwen	14,18	3,00	249248,09	480254,82
33761	Buitensingel 3 Borne	Gebouwen	14,26	9,60	249317,50	479322,41
33762	Buitensingel 1 Borne	Gebouwen	14,16	9,60	249313,31	479339,39
33763	Buitensingel 5 Borne	Gebouwen	14,24	9,70	249303,96	479323,60
33764	Buitensingel 11 Borne	Gebouwen	14,21	9,60	249293,28	479307,41
33765	Buitensingel 9 Borne	Gebouwen	14,23	9,60	249300,40	479318,21
33766	Buitensingel 7 Borne	Gebouwen	14,27	9,80	249309,36	479312,26
33767	Morseltoven 10 Borne	Gebouwen	15,99	9,70	247970,19	478594,00
33768	Geen verblijfsobject	Gebouwen	14,19	4,60	246323,55	482123,96
33769	Zenderensestraat 9 Zenderen	Gebouwen	14,17	7,80	246307,78	482111,53
33770	Honingzoet 61 Borne	Gebouwen	14,13	8,40	249300,05	480139,52
33771	Honingzoet 63 Borne	Gebouwen	14,17	8,50	249303,72	480119,24
33772	Geen verblijfsobject	Gebouwen	13,73	2,60	247942,74	481580,66
33773	Geen verblijfsobject	Gebouwen	12,95	4,00	247927,71	481619,16
33775	33774_Burenweg Borne	Gebouwen	14,81	6,80	248310,83	478955,32
33776	Honingzoet 57 Borne	Gebouwen	14,16	8,30	249300,02	480163,07
33777	Honingzoet 59 Borne	Gebouwen	14,09	8,30	249305,62	480151,04
33778	Hedeveldsweg 12 Borne	Gebouwen	13,80	8,70	248308,12	481351,44
33779	Geen verblijfsobject	Gebouwen	12,85	2,70	248489,31	483031,24
33780	Geen verblijfsobject	Gebouwen	13,27	6,00	248809,38	482308,27
33781	Geen verblijfsobject	Gebouwen	13,16	2,60	248753,07	482351,12
33782	Geen verblijfsobject	Gebouwen	13,62	3,00	248551,94	482430,24
33783	Geen verblijfsobject	Gebouwen	13,84	3,00	248851,19	480750,70
33784	Geen verblijfsobject	Gebouwen	13,71	3,00	248828,94	480598,19
33785	Geen verblijfsobject	Gebouwen	13,78	2,60	248852,63	480692,22
33786	Geen verblijfsobject	Gebouwen	13,84	3,00	248848,12	480779,02
33787	Geen verblijfsobject	Gebouwen	14,07	2,60	249204,10	479469,69
33788	Geen verblijfsobject	Gebouwen	14,08	3,00	249174,73	479486,55
33789	Geen verblijfsobject	Gebouwen	14,17	3,00	249150,02	479479,19
33790	Geen verblijfsobject	Gebouwen	14,18	3,00	249145,42	479479,88
33791	Geen verblijfsobject	Gebouwen	14,28	2,70	249117,02	479469,26
33792	Geen verblijfsobject	Gebouwen	13,81	3,00	248921,73	480862,75
33793	Geen verblijfsobject	Gebouwen	14,05	3,00	248999,04	480819,35
33794	Geen verblijfsobject	Gebouwen	13,65	2,70	249089,10	480792,22
33795	Geen verblijfsobject	Gebouwen	13,51	3,40	248998,04	480698,65
33796	Geen verblijfsobject	Gebouwen	13,90	2,60	248941,60	480755,08
33797	Geen verblijfsobject	Gebouwen	14,03	3,00	249065,85	480857,89
33798	Geen verblijfsobject	Gebouwen	14,50	3,00	249592,69	479982,57
33799	Geen verblijfsobject	Gebouwen	0,00	3,00	249601,31	479982,56

Model: 221130 Plansituatie 2037 - akoestisch onderzoek
Groep: (hoofdgroep)
Lijst van Gebouwen, voor rekenmethode Wegverkeerslawaai - RMG-2012, wegverkeer

Naam	Omschr.	Groep	Maaiveld	Rel.H	X-1	Y-1
33800	J.F.C. Vonklaan 17 Borne	Gebouwen	0,00	9,70	249595,90	479961,55
33801	Hosbekkeweg 2 Borne	Gebouwen	14,16	6,40	246297,88	479908,14
33802	Geen verblijfsobject	Gebouwen	13,77	3,00	248868,06	481226,95
33803	Geen verblijfsobject	Gebouwen	13,76	3,00	248796,31	481010,45
33804	Geen verblijfsobject	Gebouwen	14,17	3,10	248623,04	479675,45
33805	Geen verblijfsobject	Gebouwen	14,47	3,00	248675,66	479975,55
33806	Geen verblijfsobject	Gebouwen	14,87	3,00	248705,86	480221,79
33807	Geen verblijfsobject	Gebouwen	14,42	3,00	248729,53	479814,10
33808	Geen verblijfsobject	Gebouwen	14,93	3,30	248766,67	479699,87
33809	Geen verblijfsobject	Gebouwen	14,60	3,00	248878,17	479679,09
33810	Geen verblijfsobject	Gebouwen	14,52	3,00	248883,99	479746,12
33811	Geen verblijfsobject	Gebouwen	14,25	3,40	248630,94	479700,38
33812	Geen verblijfsobject	Gebouwen	15,07	3,00	248248,32	479876,08
33813	Geen verblijfsobject	Gebouwen	14,95	3,00	248230,97	479815,18
33814	Geen verblijfsobject	Gebouwen	14,95	3,00	248824,45	479410,92
33815	Geen verblijfsobject	Gebouwen	15,55	3,00	249036,65	479158,14
33816	Geen verblijfsobject	Gebouwen	15,21	3,00	248998,36	479148,85
33817	Geen verblijfsobject	Gebouwen	15,21	3,00	248789,80	479200,12
33818	Geen verblijfsobject	Gebouwen	15,25	2,90	248785,10	479235,39
33819	Geen verblijfsobject	Gebouwen	14,28	3,00	249366,35	479381,36
33820	Geen verblijfsobject	Gebouwen	14,28	3,00	249367,92	479383,84
33821	Geen verblijfsobject	Gebouwen	14,28	3,00	248566,73	481171,46
33822	Geen verblijfsobject	Gebouwen	14,34	3,00	248574,10	481089,22
33823	Geen verblijfsobject	Gebouwen	14,04	3,00	248679,94	481114,83
33824	Geen verblijfsobject	Gebouwen	14,30	3,00	248617,17	481191,82
33825	Geen verblijfsobject	Gebouwen	14,03	2,70	247918,43	481227,52
33826	Geen verblijfsobject	Gebouwen	14,22	3,00	247882,95	481171,79
33827	Geen verblijfsobject	Gebouwen	13,98	3,10	248144,07	481198,03
33828	Geen verblijfsobject	Gebouwen	14,24	2,50	248143,11	481142,12
33829	Geen verblijfsobject	Gebouwen	14,61	2,70	248085,80	481087,10
33830	Geen verblijfsobject	Gebouwen	14,11	3,00	247981,95	480933,08
33831	Geen verblijfsobject	Gebouwen	14,51	3,00	248147,18	480990,67
33832	Geen verblijfsobject	Gebouwen	14,41	3,00	248235,32	480910,14
33833	Geen verblijfsobject	Gebouwen	14,63	3,00	248392,31	481092,99
33834	Geen verblijfsobject	Gebouwen	14,36	3,00	248501,17	481041,20
33835	Geen verblijfsobject	Gebouwen	14,56	3,00	248463,03	481031,57
33836	Geen verblijfsobject	Gebouwen	14,24	3,00	248573,43	481005,05
33837	Geen verblijfsobject	Gebouwen	13,90	3,00	248724,74	480880,62
33838	Geen verblijfsobject	Gebouwen	14,41	3,00	249444,83	479596,55
33839	Geen verblijfsobject	Gebouwen	14,10	3,00	249317,43	480160,76
33840	Geen verblijfsobject	Gebouwen	14,54	3,00	249022,53	480214,94
33841	Geen verblijfsobject	Gebouwen	14,25	3,00	248959,11	480084,74
33842	Geen verblijfsobject	Gebouwen	14,33	3,00	248964,93	480050,85
33843	Hedeveldsweg 11b Hertme	Gebouwen	14,10	4,90	248111,25	481329,82
33844	Geen verblijfsobject	Gebouwen	13,25	2,70	245623,06	483034,40
33845	Geen verblijfsobject	Gebouwen	13,76	3,00	245582,08	483023,43
33846	Geen verblijfsobject	Gebouwen	13,07	3,10	246146,26	482718,53
33847	Geen verblijfsobject	Gebouwen	14,45	3,00	248204,50	479345,28
33848	Geen verblijfsobject	Gebouwen	16,88	3,00	247132,56	479325,40
33849	Geen verblijfsobject	Gebouwen	17,21	2,30	247155,63	479467,46
33850	Geen verblijfsobject	Gebouwen	17,58	3,00	247333,94	479668,15
33851	Geen verblijfsobject	Gebouwen	17,10	3,10	247043,31	479467,26
33852	Geen verblijfsobject	Gebouwen	17,59	3,00	247135,60	479782,64
33853	Geen verblijfsobject	Gebouwen	17,22	3,00	247226,83	479978,53
33854	Geen verblijfsobject	Gebouwen	14,68	3,00	248713,57	478883,48
33855	Geen verblijfsobject	Gebouwen	14,90	3,00	248652,25	478810,86
33856	Geen verblijfsobject	Gebouwen	18,54	3,30	247517,13	479443,55
33857	Geen verblijfsobject	Gebouwen	17,47	3,00	247382,50	479134,09
33858	Geen verblijfsobject	Gebouwen	17,28	3,60	247448,66	479060,30
33859	Geen verblijfsobject	Gebouwen	18,20	3,30	247533,22	479075,00
33860	Geen verblijfsobject	Gebouwen	18,22	3,00	247731,66	479552,88
33861	Geen verblijfsobject	Gebouwen	17,54	5,50	247652,43	478910,39
33862	Geen verblijfsobject	Gebouwen	15,67	3,00	248118,29	479209,64
33863	Geen verblijfsobject	Gebouwen	15,67	3,00	248140,37	479332,32
33864	Geen verblijfsobject	Gebouwen	15,64	3,00	248137,68	479329,72
33865	Geen verblijfsobject	Gebouwen	15,39	3,00	248350,64	480235,41
33866	Geen verblijfsobject	Gebouwen	18,11	3,00	247784,10	479333,08
33867	Geen verblijfsobject	Gebouwen	18,13	2,50	247757,60	479285,20
33868	Geen verblijfsobject	Gebouwen	18,33	2,50	247668,92	479198,40
33869	Geen verblijfsobject	Gebouwen	17,59	2,80	247818,61	479179,21
33870	Geen verblijfsobject	Gebouwen	16,14	3,00	247491,25	480706,49
33871	Geen verblijfsobject	Gebouwen	17,71	3,00	247557,18	479753,66
33872	Geen verblijfsobject	Gebouwen	16,58	3,00	248120,04	480306,26
33873	Geen verblijfsobject	Gebouwen	14,87	3,10	247430,24	481007,96
33874	Geen verblijfsobject	Gebouwen	13,95	3,00	246268,58	482555,22
33875	Geen verblijfsobject	Gebouwen	15,31	3,00	248320,43	480312,04
33876	Geen verblijfsobject	Gebouwen	16,25	3,00	248194,80	480267,08

Model: 221130 Plansituatie 2037 - akoestisch onderzoek
Groep: (hoofdgroep)
Lijst van Gebouwen, voor rekenmethode Wegverkeerslawaai - RMG-2012, wegverkeer

Naam	Omschr.	Groep	Maaiveld	Rel.H	X-1	Y-1
33877	Geen verblijfsobject	Gebouwen	16,22	3,00	248198,22	480265,94
33878	Geen verblijfsobject	Gebouwen	13,64	5,10	245423,06	481584,60
33879	Geen verblijfsobject	Gebouwen	17,05	2,70	247914,25	480351,04
33880	Geen verblijfsobject	Gebouwen	16,99	2,60	247915,12	480362,96
33881	Geen verblijfsobject	Gebouwen	14,61	3,00	246510,77	482099,71
33882	Geen verblijfsobject	Gebouwen	16,55	3,30	247217,55	480411,05
33883	Geen verblijfsobject	Gebouwen	13,92	3,00	246116,91	482398,19
33884	Geen verblijfsobject	Gebouwen	12,49	3,00	246017,24	482420,02
33885	Geen verblijfsobject	Gebouwen	16,24	3,00	248199,05	480279,43
33886	Geen verblijfsobject	Gebouwen	17,30	3,00	247296,66	480147,81
33887	Geen verblijfsobject	Gebouwen	16,32	3,00	247158,73	480485,90
33888	Geen verblijfsobject	Gebouwen	19,19	3,00	247586,34	479355,64
33889	Geen verblijfsobject	Gebouwen	14,34	3,00	249267,34	479212,56
33890	Geen verblijfsobject	Gebouwen	12,84	5,90	245903,95	482211,14
33891	Geen verblijfsobject	Gebouwen	0,00	8,30	249318,62	479185,82
33892	Geen verblijfsobject	Gebouwen	12,02	0,50	245813,91	482613,26
33893	Geen verblijfsobject	Gebouwen	15,73	2,90	248097,65	479198,57
33894	Geen verblijfsobject	Gebouwen	18,74	2,60	247676,37	479415,18
33895	Geen verblijfsobject	Gebouwen	17,32	3,00	248019,06	479966,93
33896	Geen verblijfsobject	Gebouwen	16,54	2,60	247280,17	480385,91
33897	Geen verblijfsobject	Gebouwen	12,07	4,90	245596,82	482068,53
33898	Erve Wieldijk 5 Borne	Gebouwen	13,92	23,20	248917,82	480499,91
33900	33899_Scholtensoven Borne	Gebouwen	16,19	6,90	247951,85	478710,90
33901	Morel 46 Borne	Gebouwen	14,05	8,60	249322,39	480216,42
33902	Meikers 13 Borne	Gebouwen	14,30	7,90	249151,70	480175,95
33903	Meikers 15 Borne	Gebouwen	14,34	7,90	249165,21	480178,93
33904	Meikers 17 Borne	Gebouwen	14,36	7,80	249169,87	480167,92
33905	Meikers 19 Borne	Gebouwen	14,39	7,90	249194,28	480167,30
33906	Meikers 21 Borne	Gebouwen	14,39	8,30	249194,28	480167,30
33907	Meikers 23 Borne	Gebouwen	14,38	7,90	249204,72	480159,94
33908	Meikers 25 Borne	Gebouwen	14,37	8,00	249210,36	480152,49
33909	Meikers 29 Borne	Gebouwen	14,24	8,10	249231,38	480114,28
33910	Meikers 27 Borne	Gebouwen	14,30	7,70	249218,03	480130,27
33911	Meikers 31 Borne	Gebouwen	14,23	7,80	249225,02	480111,54
33912	Meikers 33 Borne	Gebouwen	14,17	8,00	249220,95	480100,08
33913	Meikers 35 Borne	Gebouwen	14,09	7,90	249231,14	480093,32
33914	Geen verblijfsobject	Gebouwen	14,36	3,00	249226,51	480157,20
33915	Geen verblijfsobject	Gebouwen	13,23	5,00	248042,60	481666,63
33916	Hedeveldsdwarsweg 14 Hertme	Gebouwen	13,36	7,70	248022,35	481666,02
33917	Rientjesoven 18 Borne	Gebouwen	15,17	7,20	248392,81	478606,63
33918	Geen verblijfsobject	Gebouwen	12,40	5,00	245806,27	482633,56
33919	Geen verblijfsobject	Gebouwen	17,24	2,50	247838,88	479391,46
33920	Geen verblijfsobject	Gebouwen	15,87	3,00	248113,75	479328,16
33921	Geen verblijfsobject	Gebouwen	14,21	6,00	249309,79	479899,88
33922	Geen verblijfsobject	Gebouwen	15,91	0,00	248185,20	479177,56
33923	Geen verblijfsobject	Gebouwen	15,03	3,00	248903,95	479194,84
33924	Geen verblijfsobject	Gebouwen	15,07	3,00	248898,82	479200,66
33925	Geen verblijfsobject	Gebouwen	15,02	3,00	248905,01	479186,84
33926	Geen verblijfsobject	Gebouwen	14,99	3,00	248905,04	479173,31
33927	Geen verblijfsobject	Gebouwen	15,04	3,00	248900,44	479188,70
33928	Geen verblijfsobject	Gebouwen	14,97	3,00	248907,18	479170,95
33929	Geen verblijfsobject	Gebouwen	17,85	3,00	247776,81	479280,73
33930	Geen verblijfsobject	Gebouwen	12,87	0,00	245095,08	481433,52
33931	Beekvoorde 4 Borne	Gebouwen	14,23	7,40	249416,11	479482,88
33932	Geen verblijfsobject	Gebouwen	17,79	5,20	247779,69	479274,16
33933	Geen verblijfsobject	Gebouwen	12,91	5,00	244319,75	482880,45
33934	Baars 18 Borne	Gebouwen	14,25	8,60	249075,40	479821,67
33935	Baars 20 Borne	Gebouwen	14,23	8,80	249072,77	479834,20
33936	Honingzoet 65 Borne	Gebouwen	14,10	8,30	249301,16	480102,50
33937	Honingzoet 67 Borne	Gebouwen	14,08	8,40	249311,85	480102,74
33938	Geen verblijfsobject	Gebouwen	14,30	3,00	249312,25	479299,94
33939	Geen verblijfsobject	Gebouwen	14,29	3,00	249315,26	479304,00
33940	Geen verblijfsobject	Gebouwen	14,28	3,00	249319,85	479313,17
33941	Geen verblijfsobject	Gebouwen	14,28	3,00	249326,51	479308,84
33942	Geen verblijfsobject	Gebouwen	14,28	3,00	249328,02	479319,72
33943	Erve Wieldijk 6 Borne	Gebouwen	13,77	11,30	248937,31	480556,02
33944	Geen verblijfsobject	Gebouwen	17,53	3,00	247967,66	480094,02
33945	Geen verblijfsobject	Gebouwen	14,55	3,00	250032,34	481222,86
33946	Geen verblijfsobject	Gebouwen	14,17	3,00	249304,77	480183,82
33947	Geen verblijfsobject	Gebouwen	14,00	3,00	249181,35	479824,58
33948	Geen verblijfsobject	Gebouwen	13,96	2,40	249197,71	479828,18
33949	Geen verblijfsobject	Gebouwen	15,80	2,70	248020,26	479206,59
33950	Geen verblijfsobject	Gebouwen	15,95	3,00	248008,13	479198,76
33951	Geen verblijfsobject	Gebouwen	16,01	2,90	248004,90	479190,02
33952	Geen verblijfsobject	Gebouwen	14,26	3,00	248960,65	480077,41
33953	Geen verblijfsobject	Gebouwen	14,27	3,00	248963,77	480062,38
33954	Geen verblijfsobject	Gebouwen	14,43	3,00	249033,75	480139,96

Model: 221130 Plansituatie 2037 - akoestisch onderzoek
Groep: (hoofdgroep)
Lijst van Gebouwen, voor rekenmethode Wegverkeerslawaai - RMG-2012, wegverkeer

Naam	Omschr.	Groep	Maaiveld	Rel.H	X-1	Y-1
33955	Geen verblijfsobject	Gebouwen	14,55	3,00	249050,41	479629,14
33956	Geen verblijfsobject	Gebouwen	14,34	3,00	249071,67	479550,53
33957	Geen verblijfsobject	Gebouwen	14,32	3,00	249373,95	479381,78
33958	Geen verblijfsobject	Gebouwen	12,37	3,00	245885,17	482485,45
33959	Geen verblijfsobject	Gebouwen	12,34	2,70	245884,39	482497,94
33960	Geen verblijfsobject	Gebouwen	12,40	3,00	245901,80	482439,98
33961	Geen verblijfsobject	Gebouwen	12,42	2,90	246000,45	482480,43
33962	Geen verblijfsobject	Gebouwen	14,06	3,00	247803,52	481216,50
33963	Geen verblijfsobject	Gebouwen	12,17	3,40	245769,76	482472,44
33964	Geen verblijfsobject	Gebouwen	14,41	3,00	249036,08	480135,90
33965	Geen verblijfsobject	Gebouwen	14,21	3,00	249190,51	480278,08
33966	Geen verblijfsobject	Gebouwen	14,19	3,00	249206,65	480272,87
33967	Geen verblijfsobject	Gebouwen	14,32	3,00	249237,90	480142,03
33968	Geen verblijfsobject	Gebouwen	14,24	3,00	249244,08	480117,72
33969	Geen verblijfsobject	Gebouwen	14,44	3,00	249461,63	479652,06
33970	Geen verblijfsobject	Gebouwen	14,54	3,00	249493,25	479823,39
33971	Geen verblijfsobject	Gebouwen	14,53	3,00	249497,69	479795,62
33972	Geen verblijfsobject	Gebouwen	14,52	3,00	249488,02	479789,46
33973	Geen verblijfsobject	Gebouwen	14,45	3,00	249482,72	479755,10
33974	Geen verblijfsobject	Gebouwen	14,37	3,00	249107,80	480202,36
33975	Geen verblijfsobject	Gebouwen	14,33	3,00	249126,73	480201,77
33976	Geen verblijfsobject	Gebouwen	12,67	3,00	247864,60	480991,97
33977	Geen verblijfsobject	Gebouwen	14,42	3,00	248526,86	479197,48
33978	Geen verblijfsobject	Gebouwen	14,37	3,00	248530,74	479215,94
33979	Geen verblijfsobject	Gebouwen	14,39	3,00	248531,67	479240,62
33980	Geen verblijfsobject	Gebouwen	14,44	3,00	249073,45	479459,48
33981	Geen verblijfsobject	Gebouwen	13,87	3,00	249226,45	479779,82
33982	Geen verblijfsobject	Gebouwen	13,89	2,50	249180,80	479591,35
33983	Geen verblijfsobject	Gebouwen	14,37	3,00	248524,55	479221,75
33984	Geen verblijfsobject	Gebouwen	14,42	3,00	248518,20	479200,30
33985	Geen verblijfsobject	Gebouwen	13,33	3,00	248864,56	480952,14
33987	33986_Scholtensoven Borne	Gebouwen	16,25	6,70	247942,12	478712,75
33988	Geen verblijfsobject	Gebouwen	13,25	3,00	248599,82	482304,47
33989	Buitensingel 55 Borne	Gebouwen	14,32	6,40	249250,70	479213,67
33990	Zenderensestraat 11 Zenderen	Gebouwen	14,25	7,50	246273,66	482111,59
33991	Geen verblijfsobject	Gebouwen	14,22	5,40	246268,73	482136,35
33992	Geen verblijfsobject	Gebouwen	14,59	2,50	248316,00	480993,00
33993	Geen verblijfsobject	Gebouwen	14,05	3,00	248999,87	480818,48
33994	Geen verblijfsobject	Gebouwen	14,26	3,00	248427,79	480667,45
33995	Geen verblijfsobject	Gebouwen	11,89	3,00	245982,51	482896,52
33996	Geen verblijfsobject	Gebouwen	12,10	3,10	246042,61	482783,67
33997	Geen verblijfsobject	Gebouwen	12,17	3,50	246046,30	482773,84
33998	Geen verblijfsobject	Gebouwen	12,63	3,20	246039,56	482700,91
33999	Binnensingel 8 Borne	Gebouwen	14,33	7,60	249279,51	479222,98
34000	Geen verblijfsobject	Gebouwen	16,89	3,00	247095,45	479323,68
34001	Geen verblijfsobject	Gebouwen	15,32	2,70	247606,39	480822,22
34002	Geen verblijfsobject	Gebouwen	17,21	3,00	247853,89	479484,03
34003	Geen verblijfsobject	Gebouwen	15,36	2,50	248176,33	479815,12
34004	Geen verblijfsobject	Gebouwen	19,15	3,00	247581,66	479408,32
34005	Geen verblijfsobject	Gebouwen	16,34	3,40	247944,88	479510,77
34006	Geen verblijfsobject	Gebouwen	14,44	3,00	248634,85	479416,70
34007	Geen verblijfsobject	Gebouwen	14,71	3,90	248834,33	479516,00
34008	Geen verblijfsobject	Gebouwen	14,72	2,70	248750,10	479465,56
34009	Geen verblijfsobject	Gebouwen	19,25	3,00	247595,30	479395,86
34010	Geen verblijfsobject	Gebouwen	14,38	3,00	248322,61	479276,00
34011	Geen verblijfsobject	Gebouwen	16,32	3,00	247224,51	479192,69
34012	Geen verblijfsobject	Gebouwen	18,74	2,90	247518,65	479410,67
34013	Geen verblijfsobject	Gebouwen	16,16	3,00	247506,77	480699,40
34014	Geen verblijfsobject	Gebouwen	14,21	4,70	248583,28	479698,80
34015	Geen verblijfsobject	Gebouwen	18,38	3,00	247667,51	479556,91
34016	Geen verblijfsobject	Gebouwen	14,29	3,00	248246,60	479334,47
34017	Geen verblijfsobject	Gebouwen	14,80	3,00	248732,43	478787,03
34018	Geen verblijfsobject	Gebouwen	16,48	3,00	247830,58	480466,45
34019	Geen verblijfsobject	Gebouwen	18,12	3,00	247732,41	479564,70
34020	Geen verblijfsobject	Gebouwen	18,26	2,70	247736,37	479542,64
34021	Geen verblijfsobject	Gebouwen	15,58	3,00	247837,43	480647,94
34022	Geen verblijfsobject	Gebouwen	17,55	2,60	247786,16	479819,97
34023	Geen verblijfsobject	Gebouwen	14,33	4,40	248262,89	479334,98
34024	Geen verblijfsobject	Gebouwen	18,69	3,00	247638,70	479529,78
34025	Geen verblijfsobject	Gebouwen	18,09	3,00	247785,03	479344,61
34026	Geen verblijfsobject	Gebouwen	16,83	3,00	246912,91	479460,15
34027	Geen verblijfsobject	Gebouwen	17,16	3,30	246909,06	479454,23
34028	Geen verblijfsobject	Gebouwen	17,34	4,10	247514,26	478877,81
34029	Geen verblijfsobject	Gebouwen	14,61	2,60	249027,28	479072,87
34030	Geen verblijfsobject	Gebouwen	14,71	4,10	249038,89	479080,70
34031	Geen verblijfsobject	Gebouwen	14,31	4,80	248485,74	479815,56
34032	Geen verblijfsobject	Gebouwen	14,61	2,40	248809,55	479674,94

Model: 221130 Plansituatie 2037 - akoestisch onderzoek
Groep: (hoofdgroep)
Lijst van Gebouwen, voor rekenmethode Wegverkeerslawaai - RMG-2012, wegverkeer

Naam	Omschr.	Groep	Maaiveld	Rel.H	X-1	Y-1
34033	Geen verblijfsobject	Gebouwen	14,26	3,00	248977,31	479438,85
34034	Geen verblijfsobject	Gebouwen	19,11	3,00	247602,68	479413,44
34035	Geen verblijfsobject	Gebouwen	16,53	3,00	247577,76	480504,45
34036	Geen verblijfsobject	Gebouwen	17,26	3,00	247594,96	479167,88
34037	Geen verblijfsobject	Gebouwen	18,69	2,80	247631,60	479523,80
34038	Geen verblijfsobject	Gebouwen	14,83	3,00	248863,42	479459,39
34039	Geen verblijfsobject	Gebouwen	16,74	3,00	247579,73	480441,68
34040	Geen verblijfsobject	Gebouwen	16,51	3,00	247586,88	480544,47
34041	Geen verblijfsobject	Gebouwen	16,51	3,00	247589,10	480541,64
34042	Geen verblijfsobject	Gebouwen	17,47	2,70	247476,16	480142,42
34043	Geen verblijfsobject	Gebouwen	17,47	3,00	247823,92	479694,52
34044	Geen verblijfsobject	Gebouwen	16,52	3,00	247217,66	480511,14
34045	Buitensingel 65 Borne	Gebouwen	14,32	8,50	249278,49	479156,18
34046	Geen verblijfsobject	Gebouwen	14,30	3,00	248257,58	479338,77
34047	Geen verblijfsobject	Gebouwen	16,45	3,00	246971,11	480437,49
34048	Geen verblijfsobject	Gebouwen	15,98	2,50	246954,26	480446,21
34049	Geen verblijfsobject	Gebouwen	17,31	3,00	247195,38	479467,21
34050	Geen verblijfsobject	Gebouwen	17,22	3,00	247196,80	479442,25
34051	Geen verblijfsobject	Gebouwen	17,23	3,00	247197,18	479435,93
34052	Geen verblijfsobject	Gebouwen	17,24	3,00	247197,52	479429,81
34053	Geen verblijfsobject	Gebouwen	16,64	2,90	247016,26	480428,91
34054	Buitensingel 63 Borne	Gebouwen	14,34	5,30	249264,23	479170,78
34055	Hedeveldsdwarsweg 3 Hertme	Gebouwen	13,36	6,80	247965,98	481427,89
34056	Geen verblijfsobject	Gebouwen	16,56	3,00	247252,54	480488,75
34057	Geen verblijfsobject	Gebouwen	16,52	3,00	247582,50	480508,66
34058	Geen verblijfsobject	Gebouwen	15,00	3,00	248202,01	479796,63
34059	Geen verblijfsobject	Gebouwen	14,78	3,00	248716,83	479186,16
34060	Geen verblijfsobject	Gebouwen	14,76	3,00	248712,65	479180,32
34061	Geen verblijfsobject	Gebouwen	17,43	2,80	247347,14	479174,91
34062	Geen verblijfsobject	Gebouwen	14,19	2,80	248424,70	479450,94
34063	Geen verblijfsobject	Gebouwen	17,29	3,00	247303,49	479977,27
34064	Geen verblijfsobject	Gebouwen	18,88	4,00	247667,01	479405,10
34065	Geen verblijfsobject	Gebouwen	17,11	3,00	247856,65	479522,52
34066	Geen verblijfsobject	Gebouwen	16,45	3,00	247823,67	480475,21
34067	Geen verblijfsobject	Gebouwen	16,35	3,00	247790,72	480519,66
34068	Geen verblijfsobject	Gebouwen	12,39	3,00	245882,13	482578,66
34069	Geen verblijfsobject	Gebouwen	12,44	3,00	245887,96	482574,58
34070	Geen verblijfsobject	Gebouwen	12,43	3,00	245894,99	482574,29
34071	Geen verblijfsobject	Gebouwen	12,46	3,00	245907,36	482569,83
34072	Geen verblijfsobject	Gebouwen	17,70	3,90	247572,36	479791,45
34073	Geen verblijfsobject	Gebouwen	13,77	3,10	249003,34	479424,88
34074	Geen verblijfsobject	Gebouwen	14,90	4,30	248771,21	479622,72
34075	Geen verblijfsobject	Gebouwen	14,24	3,00	248701,72	479633,26
34076	Geen verblijfsobject	Gebouwen	14,37	3,00	248564,95	479964,82
34077	Geen verblijfsobject	Gebouwen	13,25	2,80	248652,82	482235,34
34078	Geen verblijfsobject	Gebouwen	13,18	2,80	248684,98	482200,15
34079	Geen verblijfsobject	Gebouwen	13,17	4,00	248690,32	482182,69
34080	Geen verblijfsobject	Gebouwen	13,20	3,00	248701,34	482186,66
34081	Geen verblijfsobject	Gebouwen	17,25	3,00	247362,46	480155,57
34082	Geen verblijfsobject	Gebouwen	16,50	3,00	247567,68	480524,72
34083	Geen verblijfsobject	Gebouwen	17,39	3,00	247443,08	480086,29
34084	Geen verblijfsobject	Gebouwen	14,45	3,00	248624,48	480235,11
34085	Geen verblijfsobject	Gebouwen	14,10	3,00	248603,47	480228,40
34086	Geen verblijfsobject	Gebouwen	14,10	3,00	248603,47	480228,40
34087	Geen verblijfsobject	Gebouwen	13,96	3,00	248595,29	480232,32
34088	Geen verblijfsobject	Gebouwen	14,28	3,00	248618,23	480231,67
34089	Geen verblijfsobject	Gebouwen	14,29	3,00	248618,42	480228,61
34090	Geen verblijfsobject	Gebouwen	13,92	3,00	248594,43	480234,83
34091	Geen verblijfsobject	Gebouwen	14,45	3,00	248624,48	480235,11
34092	Geen verblijfsobject	Gebouwen	14,43	3,00	248625,40	480222,88
34093	Geen verblijfsobject	Gebouwen	14,38	3,00	248620,99	480222,62
34094	Geen verblijfsobject	Gebouwen	14,35	3,00	248618,81	480222,50
34095	Geen verblijfsobject	Gebouwen	14,12	3,00	248602,43	480224,72
34096	Geen verblijfsobject	Gebouwen	14,15	3,00	248601,57	480220,51
34097	Geen verblijfsobject	Gebouwen	14,14	3,00	248604,46	480225,40
34098	Geen verblijfsobject	Gebouwen	14,37	3,00	248643,96	479507,62
34099	Geen verblijfsobject	Gebouwen	14,56	2,60	248559,75	479387,51
34100	Geen verblijfsobject	Gebouwen	16,35	3,00	247898,87	480508,70
34101	Geen verblijfsobject	Gebouwen	15,69	2,90	248093,03	479511,72
34102	Geen verblijfsobject	Gebouwen	14,16	3,00	248527,07	480619,72
34103	Geen verblijfsobject	Gebouwen	14,29	4,80	248549,60	480094,08
34104	Geen verblijfsobject	Gebouwen	14,21	3,00	248553,70	480098,69
34105	Geen verblijfsobject	Gebouwen	18,44	3,00	247724,19	479525,30
34106	Geen verblijfsobject	Gebouwen	18,29	3,00	247734,01	479540,28
34107	Geen verblijfsobject	Gebouwen	16,82	3,00	247914,44	479234,80
34108	Geen verblijfsobject	Gebouwen	17,88	3,00	247827,78	479592,91
34109	Geen verblijfsobject	Gebouwen	18,95	4,50	247651,99	479414,26

Model: 221130 Plansituatie 2037 - akoestisch onderzoek
Groep: (hoofdgroep)
Lijst van Gebouwen, voor rekenmethode Wegverkeerslawaai - RMG-2012, wegverkeer

Naam	Omschr.	Groep	Maaiveld	Rel.H	X-1	Y-1
34110	Geen verblijfsobject	Gebouwen	14,32	2,60	248491,46	479405,52
34111	Geen verblijfsobject	Gebouwen	16,16	2,30	247958,92	478652,12
34112	Geen verblijfsobject	Gebouwen	18,11	3,00	247618,95	479627,84
34113	Geen verblijfsobject	Gebouwen	17,53	3,00	247969,61	480089,02
34114	Erve Wieldijk 7 Borne	Gebouwen	13,64	3,90	248934,35	480617,60
34116	34115_Scholtensoven Borne	Gebouwen	16,52	7,40	247904,04	478674,30
34117	Geen verblijfsobject	Gebouwen	15,01	3,10	248289,74	479985,66
34118	Scholtensoven 10 Borne	Gebouwen	14,51	6,50	248054,81	478752,72
34119	Geen verblijfsobject	Gebouwen	14,66	2,60	246221,10	482348,01
34120	Erve Timmerman 15 Zenderen	Gebouwen	12,21	8,60	245794,30	482537,08
34121	Geen verblijfsobject	Gebouwen	13,76	4,40	248317,58	481332,86
34122	Erve Wieldijk 9 Borne	Gebouwen	13,62	0,00	249029,72	480608,00
34123	Binnensingel 1 Borne	Gebouwen	14,30	8,40	249318,15	479301,31
34124	Geen verblijfsobject	Gebouwen	13,77	3,50	249221,84	481739,04
34125	Geen verblijfsobject	Gebouwen	14,07	5,80	249969,38	481571,13
34126	Oude Bornseweg 3 Zenderen	Gebouwen	14,34	5,50	246755,00	482294,43
34127	Veldovenweg 2 Borne	Gebouwen	18,22	8,60	247554,44	479119,10
34128	Geen verblijfsobject	Gebouwen	13,14	3,00	247876,31	480997,92
34129	Voorn 3 Borne	Gebouwen	14,38	8,70	249034,15	479697,89
34131	34130_Ambachtstraat Borne	Gebouwen	16,94	6,70	246754,98	481051,60
34132	Buitensingel 59 Borne	Gebouwen	14,35	6,30	249259,36	479204,26
34133	Geen verblijfsobject	Gebouwen	15,02	6,20	246349,33	482816,39
34134	Geen verblijfsobject	Gebouwen	14,64	3,00	246270,37	482293,12
34135	Citroenvlinder 29 Borne	Gebouwen	14,07	8,70	249487,13	480224,87
34136	Citroenvlinder 27 Borne	Gebouwen	14,09	8,40	249490,12	480216,12
34137	Citroenvlinder 25 Borne	Gebouwen	14,01	8,80	249505,72	480203,94
34138	Citroenvlinder 23 Borne	Gebouwen	14,04	8,60	249507,26	480198,36
34139	Citroenvlinder 21 Borne	Gebouwen	13,97	0,70	249508,88	480182,84
34140	Citroenvlinder 33 Borne	Gebouwen	14,10	8,60	249483,19	480242,05
34141	Citroenvlinder 31 Borne	Gebouwen	14,13	8,80	249499,11	480238,96
34142	Citroenvlinder 39 Borne	Gebouwen	14,01	8,70	249483,00	480268,68
34143	Geen verblijfsobject	Gebouwen	17,73	3,00	247542,39	478906,49
34144	Avondroodvlinder 42 Borne	Gebouwen	14,01	8,50	249463,85	480186,24
34145	Avondroodvlinder 46 Borne	Gebouwen	14,07	8,60	249462,06	480196,89
34146	Avondroodvlinder 44 Borne	Gebouwen	14,06	8,50	249473,28	480198,75
34147	Avondroodvlinder 40 Borne	Gebouwen	13,98	8,50	249475,97	480182,66
34148	Avondroodvlinder 38 Borne	Gebouwen	14,03	8,70	249465,38	480175,24
34149	Avondroodvlinder 36 Borne	Gebouwen	13,94	8,80	249475,65	480176,95
34150	Geen verblijfsobject	Gebouwen	13,95	3,00	249485,91	480178,65
34151	Geen verblijfsobject	Gebouwen	13,95	3,00	249482,86	480178,17
34152	Geen verblijfsobject	Gebouwen	14,01	3,00	249484,49	480187,58
34153	Geen verblijfsobject	Gebouwen	14,09	3,00	249478,16	480214,48
34154	Geen verblijfsobject	Gebouwen	14,09	3,00	249480,60	480209,44
34155	Geen verblijfsobject	Gebouwen	14,05	3,00	249482,27	480200,27
34156	Geen verblijfsobject	Gebouwen	14,04	3,00	249482,63	480198,23
34157	Geen verblijfsobject	Gebouwen	14,04	3,00	249483,81	480191,66
34158	Avondroodvlinder 70 Borne	Gebouwen	13,97	8,70	249446,35	480264,03
34159	Avondroodvlinder 68 Borne	Gebouwen	14,00	8,60	249459,04	480261,67
34160	Avondroodvlinder 66 Borne	Gebouwen	14,01	8,40	249449,47	480253,37
34161	Avondroodvlinder 64 Borne	Gebouwen	14,02	8,40	249450,56	480248,07
34162	Avondroodvlinder 62 Borne	Gebouwen	14,04	8,70	249463,30	480245,55
34163	Avondroodvlinder 60 Borne	Gebouwen	14,00	8,40	249453,69	480237,42
34164	Avondroodvlinder 58 Borne	Gebouwen	14,03	8,70	249466,02	480235,26
34165	Avondroodvlinder 56 Borne	Gebouwen	13,99	8,40	249456,52	480226,69
34166	Avondroodvlinder 54 Borne	Gebouwen	14,02	8,50	249467,52	480229,59
34167	Geen verblijfsobject	Gebouwen	13,97	3,00	249462,55	480270,27
34168	Geen verblijfsobject	Gebouwen	13,98	3,00	249463,20	480268,31
34169	Geen verblijfsobject	Gebouwen	14,00	3,00	249464,83	480263,08
34170	Geen verblijfsobject	Gebouwen	14,03	3,00	249466,37	480257,82
34171	Geen verblijfsobject	Gebouwen	14,06	3,00	249472,36	480247,86
34172	Geen verblijfsobject	Gebouwen	14,06	3,00	249474,81	480237,31
34173	Geen verblijfsobject	Gebouwen	14,06	3,00	249472,36	480247,86
34174	Geen verblijfsobject	Gebouwen	14,06	3,00	249476,86	480235,71
34175	Avondroodvlinder 52 Borne	Gebouwen	14,02	8,60	249459,29	480213,46
34176	Avondroodvlinder 50 Borne	Gebouwen	14,06	8,60	249470,51	480215,32
34177	Avondroodvlinder 48 Borne	Gebouwen	14,09	8,70	249471,40	480210,00
34178	Citroenvlinder 35 Borne	Gebouwen	14,07	8,60	249493,20	480259,25
34179	Citroenvlinder 37 Borne	Gebouwen	14,06	8,70	249481,59	480256,25
34181	34180_Burenweg Borne	Gebouwen	14,79	7,00	248363,75	478984,82
34182	Geen verblijfsobject	Gebouwen	13,46	0,00	249029,64	482631,66
34183	Rientjesoven 10 Borne	Gebouwen	15,15	7,90	248549,57	478695,38
34184	Geen verblijfsobject	Gebouwen	13,16	1,30	246504,06	479488,46
34185	Geen verblijfsobject	Gebouwen	12,22	7,30	248360,82	482247,98
34186	Goudbes 12 Borne	Gebouwen	14,04	3,20	249220,73	480518,34
34187	Hertmerdwarsweg 39 Hertme	Gebouwen	13,42	0,00	248658,11	482499,93
34188	Erve Escher 22 Zenderen	Gebouwen	12,32	0,50	245864,59	482507,80
34189	Erve Escher 22a Zenderen	Gebouwen	12,32	0,40	245864,59	482507,80

Model: 221130 Plansituatie 2037 - akoestisch onderzoek
Groep: (hoofdgroep)
Lijst van Gebouwen, voor rekenmethode Wegverkeerslawaai - RMG-2012, wegverkeer

Naam	Omschr.	Groep	Maaiveld	Rel.H	X-1	Y-1
34190	Geen verblijfsobject	Gebouwen	14,47	2,60	248346,60	479475,65
34191	Deurningerweg 2 Borne	Gebouwen	14,36	0,00	249586,26	480000,53
34192	Deurningerweg 4 Borne	Gebouwen	14,33	0,00	249595,59	480008,05
34193	Geen verblijfsobject	Gebouwen	0,00	0,00	249609,66	479995,26
34194	Buitensingel 25 Borne	Gebouwen	14,20	0,20	249248,82	479264,65
34195	Buitensingel 27 Borne	Gebouwen	14,21	0,00	249243,93	479261,17
34196	Buitensingel 29 Borne	Gebouwen	14,23	0,00	249245,06	479249,31
34197	Buitensingel 31 Borne	Gebouwen	14,29	0,00	249229,08	479250,63
34198	Buitensingel 37 Borne	Gebouwen	14,28	0,00	249245,43	479228,10
34199	Buitensingel 33 Borne	Gebouwen	14,26	0,00	249235,67	479247,26
34200	Buitensingel 35 Borne	Gebouwen	14,30	0,00	249232,22	479227,55
34201	Geen verblijfsobject	Gebouwen	0,00	0,00	249643,57	480080,24
34202	Aurelia 20 Borne	Gebouwen	13,99	0,00	249628,37	480085,14
34203	Aurelia 18 Borne	Gebouwen	13,99	0,00	249621,39	480092,64
34204	Aurelia 16 Borne	Gebouwen	14,02	0,00	249611,17	480077,20
34205	Aurelia 14 Borne	Gebouwen	14,06	0,00	249592,51	480082,49
34206	Aurelia 12 Borne	Gebouwen	14,12	0,00	249584,82	480089,73
34207	Aurelia 10 Borne	Gebouwen	14,14	0,00	249580,33	480090,09
34208	Aurelia 8 Borne	Gebouwen	14,16	0,00	249564,86	480088,40
34209	Aurelia 6 Borne	Gebouwen	14,11	0,00	249560,96	480075,27
34210	Aurelia 4 Borne	Gebouwen	14,13	0,00	249549,46	480079,65
34211	Aurelia 2 Borne	Gebouwen	14,11	0,00	249540,17	480073,79
34212	Dagpauwoog 5 Borne	Gebouwen	14,01	0,00	249577,84	480052,48
34213	Dagpauwoog 3 Borne	Gebouwen	13,96	0,00	249570,89	480042,29
34214	Dagpauwoog 1 Borne	Gebouwen	14,02	0,20	249563,57	480054,98
34215	Citroenvlinder 2 Borne	Gebouwen	14,03	0,20	249545,38	480051,36
34216	Citroenvlinder 4 Borne	Gebouwen	14,04	0,00	249545,31	480057,35
34217	Geen verblijfsobject	Gebouwen	12,87	0,00	245489,27	481618,49
34218	Erve Timmerman 20 Zenderen	Gebouwen	12,21	3,00	245796,66	482493,27
34219	Geen verblijfsobject	Gebouwen	12,20	3,00	245792,90	482493,66
34220	Erve Timmerman 12 Zenderen	Gebouwen	12,20	0,20	245793,12	482466,31
34221	Sumpelmaat 4 Borne	Gebouwen	13,95	0,00	249549,94	480142,31
34222	Sumpelmaat 2 Borne	Gebouwen	13,95	0,00	249549,07	480141,18
34223	Dagpauwoog 11 Borne	Gebouwen	13,99	0,00	249614,54	480045,96
34224	Dagpauwoog 9 Borne	Gebouwen	14,03	0,20	249605,18	480057,08
34225	Dagpauwoog 7 Borne	Gebouwen	14,02	0,00	249593,33	480057,59
34226	Geen verblijfsobject	Gebouwen	14,08	3,00	249569,35	480130,99
34227	Aurelia 11 Borne	Gebouwen	14,06	0,00	249599,82	480112,68
34228	Aurelia 15 Borne	Gebouwen	13,99	0,00	249609,93	480124,09
34229	Sumpelmaat 12 Borne	Gebouwen	13,94	0,00	249593,66	480158,42
34230	Sumpelmaat 8 Borne	Gebouwen	14,01	0,00	249576,78	480144,35
34231	Sumpelmaat 10 Borne	Gebouwen	13,95	0,00	249576,27	480156,76
34232	Sumpelmaat 14 Borne	Gebouwen	13,92	0,00	249599,90	480158,23
34233	Geen verblijfsobject	Gebouwen	14,08	3,00	249573,38	480131,20
34234	Geen verblijfsobject	Gebouwen	14,04	3,00	249558,30	480128,52
34235	Aurelia 1 Borne	Gebouwen	14,14	0,00	249562,60	480110,43
34236	Aurelia 17 Borne	Gebouwen	14,01	0,00	249615,93	480114,59
34237	Aurelia 3 Borne	Gebouwen	14,17	0,00	249572,43	480111,93
34238	Citroenvlinder 8 Borne	Gebouwen	14,00	0,00	249539,40	480119,72
34239	Aurelia 21 Borne	Gebouwen	13,94	0,00	249623,23	480128,65
34240	Aurelia 23 Borne	Gebouwen	13,82	0,00	249641,92	480124,35
34241	Citroenvlinder 6 Borne	Gebouwen	14,06	0,00	249551,11	480119,20
34242	Aurelia 9 Borne	Gebouwen	14,10	0,00	249589,77	480113,00
34243	Dagpauwoog 13 Borne	Gebouwen	0,00	0,00	249627,47	480054,06
34244	Sumpelmaat 16 Borne	Gebouwen	13,88	0,00	249614,73	480156,92
34245	Sumpelmaat 18 Borne	Gebouwen	13,85	0,00	249630,49	480148,16
34246	Geen verblijfsobject	Gebouwen	13,95	3,00	249614,72	480133,05
34247	Geen verblijfsobject	Gebouwen	13,97	3,00	249609,36	480133,42
34248	Geen verblijfsobject	Gebouwen	13,99	3,00	249600,56	480132,88
34249	Geen verblijfsobject	Gebouwen	14,00	3,00	249598,55	480132,78
34250	Geen verblijfsobject	Gebouwen	14,08	3,00	249582,94	480128,84
34251	Geen verblijfsobject	Gebouwen	14,07	3,00	249582,77	480131,82
34252	Sumpelmaat 6 Borne	Gebouwen	14,01	0,00	249564,91	480142,27
34253	Buitensingel 13 Borne	Gebouwen	14,10	0,00	249277,35	479289,88
34254	Buitensingel 15 Borne	Gebouwen	14,15	0,00	249280,61	479277,57
34255	Buitensingel 19 Borne	Gebouwen	14,13	0,00	249264,18	479277,61
34256	Buitensingel 21 Borne	Gebouwen	14,18	0,00	249272,73	479268,42
34257	Buitensingel 17 Borne	Gebouwen	14,16	0,00	249277,12	479272,51
34258	Buitensingel 23 Borne	Gebouwen	14,26	0,00	249255,81	479269,78
34259	Hertmerdwarsweg 33 Hertme	Gebouwen	13,37	3,00	248665,65	482451,98
34260	Hertmerdwarsweg 43 Hertme	Gebouwen	13,33	0,00	248695,46	482478,59
34261	Geen verblijfsobject	Gebouwen	14,16	3,00	249334,10	480421,65
34262	Geen verblijfsobject	Gebouwen	14,19	3,00	249340,90	480417,93
34263	Geen verblijfsobject	Gebouwen	14,20	3,00	249341,92	480419,68
34264	Geen verblijfsobject	Gebouwen	13,99	3,00	249375,11	480397,56
34265	Geen verblijfsobject	Gebouwen	14,22	3,00	249348,62	480415,64
34266	Geen verblijfsobject	Gebouwen	14,31	3,00	249362,86	480404,01

Model: 221130 Plansituatie 2037 - akoestisch onderzoek
Groep: (hoofdgroep)
Lijst van Gebouwen, voor rekenmethode Wegverkeerslawaai - RMG-2012, wegverkeer

Naam	Omschr.	Groep	Maaiveld	Rel.H	X-1	Y-1
34267	Geen verblijfsobject	Gebouwen	14,31	3,00	249365,24	480402,28
34268	Geen verblijfsobject	Gebouwen	14,33	3,00	249369,13	480399,46
34269	Honingbes 30 Borne	Gebouwen	14,26	0,00	249322,87	480407,37
34270	Honingbes 32 Borne	Gebouwen	14,27	0,00	249318,19	480409,65
34271	Honingbes 28 Borne	Gebouwen	14,17	0,20	249337,34	480411,55
34272	Honingbes 26 Borne	Gebouwen	14,20	0,00	249336,78	480399,48
34273	Geen verblijfsobject	Gebouwen	14,16	3,00	249331,44	480423,03
34274	Honingbes 24 Borne	Gebouwen	14,21	0,60	249347,13	480407,40
34275	Honingbes 22 Borne	Gebouwen	14,23	0,60	249352,26	480404,55
34276	Honingbes 20 Borne	Gebouwen	14,24	0,00	249354,78	480402,64
34277	Honingbes 18 Borne	Gebouwen	14,26	0,00	249356,51	480386,49
34278	Honingbes 16 Borne	Gebouwen	14,10	0,20	249366,35	480391,08
34279	Honingbes 14 Borne	Gebouwen	14,21	0,00	249360,93	480383,21
34280	Lidwinaweg 25a Zenderen	Gebouwen	12,79	3,00	245954,09	482125,48
34282	34281_Scholtensoven Borne	Gebouwen	15,54	0,00	248053,48	478691,72
34283	Geen verblijfsobject	Gebouwen	13,92	3,00	249488,17	480129,93
34284	Geen verblijfsobject	Gebouwen	13,95	3,00	249491,40	480122,44
34285	Avondroodvlinder 34 Borne	Gebouwen	13,92	0,00	249481,46	480145,83
34286	Geen verblijfsobject	Gebouwen	13,91	3,00	249487,08	480140,71
34287	Geen verblijfsobject	Gebouwen	13,91	3,00	249487,08	480140,71
34288	Geen verblijfsobject	Gebouwen	13,92	3,00	249490,38	480133,17
34289	Geen verblijfsobject	Gebouwen	13,96	3,00	249489,50	480116,20
34290	Avondroodvlinder 28 Borne	Gebouwen	13,92	0,00	249483,67	480129,52
34291	Avondroodvlinder 32 Borne	Gebouwen	13,93	0,00	249482,02	480140,21
34292	Avondroodvlinder 30 Borne	Gebouwen	13,95	0,00	249470,51	480133,43
34293	Avondroodvlinder 26 Borne	Gebouwen	13,92	0,00	249472,19	480117,53
34294	Avondroodvlinder 24 Borne	Gebouwen	13,95	0,00	249484,09	480118,70
34295	Avondroodvlinder 22 Borne	Gebouwen	14,00	0,00	249483,34	480105,34
34296	Avondroodvlinder 20 Borne	Gebouwen	13,96	0,00	249473,38	480101,63
34297	Geen verblijfsobject	Gebouwen	14,02	3,00	249494,31	480079,18
34298	Geen verblijfsobject	Gebouwen	14,01	3,00	249491,87	480076,11
34299	Geen verblijfsobject	Gebouwen	13,99	3,00	249494,58	480068,40
34300	Avondroodvlinder 12 Borne	Gebouwen	13,99	0,00	249486,77	480076,01
34301	Avondroodvlinder 10 Borne	Gebouwen	13,93	0,00	249474,93	480070,31
34302	Geen verblijfsobject	Gebouwen	13,91	3,00	249492,51	480051,53
34303	Avondroodvlinder 8 Borne	Gebouwen	13,95	0,00	249487,64	480065,23
34304	Avondroodvlinder 6 Borne	Gebouwen	13,93	0,00	249487,76	480059,83
34305	Avondroodvlinder 4 Borne	Gebouwen	13,91	0,00	249487,89	480054,43
34306	Avondroodvlinder 2 Borne	Gebouwen	13,91	0,00	249487,43	480048,77
34307	Geen verblijfsobject	Gebouwen	14,00	3,00	249492,56	480108,91
34308	Geen verblijfsobject	Gebouwen	14,03	3,00	249492,94	480102,91
34309	Geen verblijfsobject	Gebouwen	13,97	3,00	249492,14	480065,33
34310	Geen verblijfsobject	Gebouwen	14,03	3,00	249493,18	480097,18
34311	Geen verblijfsobject	Gebouwen	14,00	3,00	249491,05	480092,59
34312	Geen verblijfsobject	Gebouwen	14,01	3,00	249493,96	480086,75
34313	Geen verblijfsobject	Gebouwen	13,95	3,00	249494,88	480057,61
34314	Citroenvlinder 19 Borne	Gebouwen	13,93	0,00	249513,69	480149,21
34315	Citroenvlinder 1 Borne	Gebouwen	13,96	0,00	249507,26	480049,78
34316	Veenbes 17 Borne	Gebouwen	14,23	0,00	249345,85	480436,29
34317	Veenbes 19 Borne	Gebouwen	14,29	0,00	249339,45	480447,06
34318	Veenbes 15 Borne	Gebouwen	14,28	0,00	249359,40	480428,28
34319	Veenbes 13 Borne	Gebouwen	14,31	0,00	249365,16	480424,62
34320	Veenbes 9 Borne	Gebouwen	14,42	0,00	249387,99	480417,48
34321	Veenbes 1 Borne	Gebouwen	14,12	0,00	249407,99	480390,58
34322	Veenbes 3 Borne	Gebouwen	14,05	0,00	249408,12	480400,51
34323	Veenbes 11 Borne	Gebouwen	14,42	0,00	249378,32	480415,61
34324	Veenbes 5 Borne	Gebouwen	14,00	0,00	249394,30	480399,25
34325	Veenbes 7 Borne	Gebouwen	13,83	0,00	249390,85	480405,75
34326	Honingbes 10 Borne	Gebouwen	14,21	0,00	249380,28	480383,02
34327	Honingbes 8 Borne	Gebouwen	14,20	0,00	249386,59	480374,64
34328	Honingbes 12 Borne	Gebouwen	14,24	0,00	249367,82	480378,34
34329	Honingbes 6 Borne	Gebouwen	14,21	0,00	249391,91	480372,11
34330	Honingbes 4 Borne	Gebouwen	14,23	0,00	249383,73	480363,38
34331	Honingbes 2 Borne	Gebouwen	14,20	0,00	249391,55	480355,63
34332	Geen verblijfsobject	Gebouwen	14,35	3,00	249022,31	479809,47
34333	Geen verblijfsobject	Gebouwen	17,29	3,00	247125,49	480400,45
34334	Geen verblijfsobject	Gebouwen	15,09	3,00	248849,67	479370,48
34335	Geen verblijfsobject	Gebouwen	15,86	3,00	247788,93	480621,77
34336	Geen verblijfsobject	Gebouwen	15,87	3,00	247785,02	480621,15
34337	Geen verblijfsobject	Gebouwen	15,99	3,00	248027,59	479484,70
34338	Geen verblijfsobject	Gebouwen	14,61	3,00	248618,10	479832,89
34339	Geen verblijfsobject	Gebouwen	16,04	3,00	248221,21	480256,98
34340	Geen verblijfsobject	Gebouwen	14,65	3,00	248839,91	479523,39
34341	Geen verblijfsobject	Gebouwen	13,48	6,70	248474,41	481326,89
34342	Geen verblijfsobject	Gebouwen	13,17	6,60	247775,69	482919,30
34343	Potkampstraat 15 Borne	Gebouwen	14,75	0,00	248620,66	480066,41
34344	Potkampstraat 13 Borne	Gebouwen	14,51	0,40	248609,10	480079,65

Model: 221130 Plansituatie 2037 - akoestisch onderzoek
Groep: (hoofdgroep)
Lijst van Gebouwen, voor rekenmethode Wegverkeerslawaai - RMG-2012, wegverkeer

Naam	Omschr.	Groep	Maaiveld	Rel.H	X-1	Y-1
34345	Oude Kerkstraat 10 Borne	Gebouwen	14,49	0,00	248612,16	480108,29
34346	Oude Kerkstraat 12 Borne	Gebouwen	14,53	0,00	248618,76	480108,10
34347	Potkampstraat 17 Borne	Gebouwen	14,65	0,40	248634,69	480069,57
34348	Potkampstraat 19 Borne	Gebouwen	14,63	0,40	248630,44	480081,88
34349	Potkampstraat 21 Borne	Gebouwen	14,67	0,40	248640,41	480071,60
34350	Geen verblijfsobject	Gebouwen	14,05	3,00	248590,63	480936,34
34351	Geen verblijfsobject	Gebouwen	14,11	2,70	249291,89	480243,61
34352	Geen verblijfsobject	Gebouwen	14,13	2,60	249249,65	480264,60
34353	Geen verblijfsobject	Gebouwen	16,87	3,00	247964,97	480335,62
34354	Geen verblijfsobject	Gebouwen	14,57	2,70	249016,96	479949,64
34355	Geen verblijfsobject	Gebouwen	14,48	3,00	249007,52	479945,45
34356	Geen verblijfsobject	Gebouwen	13,91	3,00	249167,93	479670,29
34357	Geen verblijfsobject	Gebouwen	13,92	3,00	249162,66	479668,80
34358	Geen verblijfsobject	Gebouwen	13,45	3,50	246181,99	482539,79
34359	Geen verblijfsobject	Gebouwen	14,57	3,00	248389,86	481010,94
34360	Geen verblijfsobject	Gebouwen	14,23	3,00	248630,86	481107,79
34361	Geen verblijfsobject	Gebouwen	15,09	3,00	248758,52	479307,65
34362	Geen verblijfsobject	Gebouwen	14,17	3,00	248385,53	479180,93
34363	Geen verblijfsobject	Gebouwen	17,51	4,70	247841,19	479198,00
34364	Geen verblijfsobject	Gebouwen	15,01	3,00	248759,31	479262,21
34365	Geen verblijfsobject	Gebouwen	15,00	3,00	248758,75	479271,94
34366	Geen verblijfsobject	Gebouwen	15,84	3,00	248267,78	480299,79
34367	Geen verblijfsobject	Gebouwen	15,85	3,00	248265,17	480302,23
34368	Geen verblijfsobject	Gebouwen	16,91	4,20	247862,96	480391,06
34369	Geen verblijfsobject	Gebouwen	15,79	3,00	247780,36	480635,31
34370	Geen verblijfsobject	Gebouwen	15,80	3,00	247787,20	480631,63
34371	Geen verblijfsobject	Gebouwen	15,79	3,00	247783,44	480634,30
34372	Geen verblijfsobject	Gebouwen	15,85	3,00	247773,40	480625,51
34373	Geen verblijfsobject	Gebouwen	15,75	2,80	247788,46	480639,38
34374	Hanzestraat 37a Borne	Gebouwen	17,54	4,50	246980,90	481248,75
34375	Geen verblijfsobject	Gebouwen	14,09	3,00	248515,09	479674,22
34376	Geen verblijfsobject	Gebouwen	14,09	3,00	248512,00	479673,73
34377	Geen verblijfsobject	Gebouwen	14,06	3,00	248466,28	479664,16
34378	Geen verblijfsobject	Gebouwen	14,06	3,00	248460,83	479666,28
34379	Geen verblijfsobject	Gebouwen	14,08	3,00	248457,25	479720,93
34380	Geen verblijfsobject	Gebouwen	14,06	3,00	248453,93	479712,98
34381	Geen verblijfsobject	Gebouwen	14,36	17,20	248542,71	479329,83
34382	Geen verblijfsobject	Gebouwen	14,34	3,40	248547,86	479329,19
34383	Geen verblijfsobject	Gebouwen	12,18	6,80	246996,72	484136,20
34385	34384_Scholtensoven Borne	Gebouwen	16,63	0,30	247889,44	478722,61
34386	Geen verblijfsobject	Gebouwen	16,62	3,00	248096,89	480268,06
34387	Geen verblijfsobject	Gebouwen	16,60	3,00	248097,84	480270,38
34388	Geen verblijfsobject	Gebouwen	16,61	3,00	248091,93	480255,89
34389	Rozenbottel 22 Borne	Gebouwen	14,20	0,00	249361,13	480574,13
34390	Geen verblijfsobject	Gebouwen	14,21	3,00	249370,66	480559,62
34391	Geen verblijfsobject	Gebouwen	14,19	3,00	249379,34	480555,80
34392	Rozenbottel 24 Borne	Gebouwen	14,21	0,00	249366,13	480566,69
34393	Rozenbottel 26 Borne	Gebouwen	14,16	0,00	249374,60	480572,37
34394	Sonnebeld 15 Borne	Gebouwen	14,15	0,00	249387,09	480549,36
34395	Geen verblijfsobject	Gebouwen	14,22	3,00	249385,29	480569,00
34396	Geen verblijfsobject	Gebouwen	14,24	3,00	249391,98	480569,72
34397	Sonnebeld 17 Borne	Gebouwen	14,15	0,70	249387,09	480549,36
34398	Sonnebeld 19 Borne	Gebouwen	14,28	0,00	249395,69	480554,85
34399	Geen verblijfsobject	Gebouwen	14,16	3,00	249379,26	480565,14
34400	Geen verblijfsobject	Gebouwen	14,13	3,00	249384,38	480559,05
34401	Geen verblijfsobject	Gebouwen	14,14	3,00	249381,79	480566,77
34402	Rozenbottel 28 Borne	Gebouwen	14,16	0,60	249374,60	480572,37
34403	Rozenbottel 30 Borne	Gebouwen	14,19	0,20	249383,07	480578,06
34404	Rozenbottel 32 Borne	Gebouwen	14,15	0,60	249378,03	480585,55
34405	Geen verblijfsobject	Gebouwen	14,22	3,00	249368,13	480557,99
34406	Geen verblijfsobject	Gebouwen	14,24	3,00	249388,80	480565,44
34407	Geen verblijfsobject	Gebouwen	14,24	3,00	249388,80	480565,44
34408	Rozenbottel 36 Borne	Gebouwen	14,40	0,00	249410,73	480603,57
34409	Geen verblijfsobject	Gebouwen	14,25	3,00	249397,42	480570,93
34410	Rozenbottel 34 Borne	Gebouwen	14,42	0,00	249405,14	480590,99
34411	Rozenbottel 38 Borne	Gebouwen	14,42	0,00	249414,60	480595,44
34412	Rozenbottel 40 Borne	Gebouwen	14,41	0,00	249419,95	480607,92
34413	Rozenbottel 42 Borne	Gebouwen	14,42	0,00	249424,56	480610,11
34414	Rozenbottel 44 Borne	Gebouwen	14,45	0,00	249433,33	480604,25
34415	Geen verblijfsobject	Gebouwen	14,46	3,00	249432,07	480594,32
34416	Geen verblijfsobject	Gebouwen	14,45	3,00	249424,12	480587,11
34417	Geen verblijfsobject	Gebouwen	14,44	3,00	249420,09	480588,48
34418	Sonnebeld 21 Borne	Gebouwen	14,28	0,00	249395,69	480554,85
34419	Sonnebeld 23 Borne	Gebouwen	14,40	0,00	249409,12	480552,80
34420	Sonnebeld 25 Borne	Gebouwen	14,37	0,00	249408,86	480563,26
34421	Geen verblijfsobject	Gebouwen	14,25	3,00	249397,42	480570,93
34422	Geen verblijfsobject	Gebouwen	14,45	3,00	249412,27	480581,33

Model: 221130 Plansituatie 2037 - akoestisch onderzoek
Groep: (hoofdgroep)
Lijst van Gebouwen, voor rekenmethode Wegverkeerslawaai - RMG-2012, wegverkeer

Naam	Omschr.	Groep	Maaiveld	Rel.H	X-1	Y-1
34423	Geen verblijfsobject	Gebouwen	14,44	3,00	249413,64	480585,34
34424	Geen verblijfsobject	Gebouwen	14,44	3,00	249410,57	480578,45
34425	Geen verblijfsobject	Gebouwen	14,44	3,00	249410,57	480578,45
34426	Geen verblijfsobject	Gebouwen	14,45	3,00	249419,71	480582,92
34427	Geen verblijfsobject	Gebouwen	14,46	3,00	249421,04	480580,23
34428	Geen verblijfsobject	Gebouwen	14,46	3,00	249426,19	480586,02
34429	Sonnebeld 27 Borne	Gebouwen	14,45	0,00	249416,21	480566,92
34430	Geen verblijfsobject	Gebouwen	14,47	3,00	249430,19	480584,84
34431	Sonnebeld 29 Borne	Gebouwen	14,45	0,00	249416,21	480566,92
34432	Sonnebeld 31 Borne	Gebouwen	14,48	0,00	249425,38	480571,38
34433	Sonnebeld 33 Borne	Gebouwen	14,48	0,00	249425,38	480571,38
34434	Sonnebeld 35 Borne	Gebouwen	14,49	0,00	249429,97	480573,62
34435	Sonnebeld 37 Borne	Gebouwen	14,59	0,00	249443,21	480570,12
34436	Geen verblijfsobject	Gebouwen	14,46	3,00	249429,37	480592,99
34437	Blauwebes 9 Borne	Gebouwen	14,41	0,00	249539,50	480377,35
34438	Geen verblijfsobject	Gebouwen	14,76	0,40	248883,08	479465,73
34439	Geen verblijfsobject	Gebouwen	17,62	3,00	247800,30	479153,61
34440	Geen verblijfsobject	Gebouwen	15,09	3,00	248852,27	479345,79
34441	Geen verblijfsobject	Gebouwen	17,15	2,50	247247,69	480145,03
34442	Geen verblijfsobject	Gebouwen	17,69	3,00	247356,99	479337,00
34443	Geen verblijfsobject	Gebouwen	17,36	3,00	247434,66	480166,35
34444	Geen verblijfsobject	Gebouwen	17,47	3,00	247565,73	480359,35
34445	Geen verblijfsobject	Gebouwen	17,36	2,40	247437,87	480102,99
34446	Geen verblijfsobject	Gebouwen	17,35	2,40	247436,08	480105,99
34447	Geen verblijfsobject	Gebouwen	17,37	3,00	247442,58	480125,40
34448	Geen verblijfsobject	Gebouwen	17,37	3,00	247442,19	480147,46
34449	Geen verblijfsobject	Gebouwen	17,48	3,00	247479,60	480142,68
34450	Geen verblijfsobject	Gebouwen	16,30	3,00	247883,14	480491,06
34451	Geen verblijfsobject	Gebouwen	17,54	2,90	247546,05	480093,16
34452	Geen verblijfsobject	Gebouwen	16,71	3,00	248049,63	479870,38
34453	Geen verblijfsobject	Gebouwen	16,70	3,00	248054,31	479866,36
34454	Geen verblijfsobject	Gebouwen	16,75	3,00	248030,93	479884,85
34455	Geen verblijfsobject	Gebouwen	16,74	2,90	248034,83	479880,05
34456	Geen verblijfsobject	Gebouwen	15,10	3,00	248169,24	479508,39
34457	Geen verblijfsobject	Gebouwen	16,29	3,00	247886,32	480499,66
34458	Geen verblijfsobject	Gebouwen	16,52	3,00	247906,94	480468,02
34459	Geen verblijfsobject	Gebouwen	16,31	3,00	247904,48	480513,86
34460	Geen verblijfsobject	Gebouwen	17,17	2,40	247238,66	480144,82
34461	Geen verblijfsobject	Gebouwen	17,29	2,70	247297,72	479973,36
34462	Geen verblijfsobject	Gebouwen	17,31	3,00	247249,13	479954,85
34463	Geen verblijfsobject	Gebouwen	14,33	3,00	248353,29	479622,89
34464	Geen verblijfsobject	Gebouwen	14,30	3,00	248314,28	479679,12
34465	Geen verblijfsobject	Gebouwen	14,31	3,00	248317,08	479676,41
34466	Geen verblijfsobject	Gebouwen	14,32	3,00	248357,23	479620,73
34467	Geen verblijfsobject	Gebouwen	17,65	20,40	247577,28	480183,37
34468	Geen verblijfsobject	Gebouwen	14,84	2,80	248715,98	479245,54
34469	Geen verblijfsobject	Gebouwen	14,50	3,00	248668,43	479240,07
34470	Geen verblijfsobject	Gebouwen	17,67	20,10	247365,68	479334,39
34471	Geen verblijfsobject	Gebouwen	17,64	3,00	247366,30	479319,55
34472	Geen verblijfsobject	Gebouwen	17,64	20,10	247366,30	479319,55
34473	Geen verblijfsobject	Gebouwen	17,31	3,00	247242,09	479954,71
34474	Geen verblijfsobject	Gebouwen	16,91	2,80	246917,44	479599,07
34475	Geen verblijfsobject	Gebouwen	16,47	2,70	247163,06	480539,60
34476	Geen verblijfsobject	Gebouwen	16,55	3,00	247163,56	480546,71
34477	Geen verblijfsobject	Gebouwen	16,42	2,70	247147,26	480559,40
34478	Geen verblijfsobject	Gebouwen	16,53	3,00	247122,30	480602,61
34479	Geen verblijfsobject	Gebouwen	16,47	3,00	247020,09	480476,92
34480	Geen verblijfsobject	Gebouwen	16,47	3,00	247017,28	480478,39
34481	Geen verblijfsobject	Gebouwen	16,30	3,00	247047,95	480538,43
34482	Geen verblijfsobject	Gebouwen	16,26	2,50	247064,37	480541,65
34483	Geen verblijfsobject	Gebouwen	16,30	2,90	247980,37	479148,58
34484	Geen verblijfsobject	Gebouwen	16,28	3,00	247877,73	480494,10
34485	Geen verblijfsobject	Gebouwen	14,40	3,00	248647,22	479239,29
34486	Geen verblijfsobject	Gebouwen	17,52	2,40	247363,39	480109,40
34487	Geen verblijfsobject	Gebouwen	17,48	2,60	247364,55	480048,36
34488	Geen verblijfsobject	Gebouwen	17,89	5,30	247537,88	478972,07
34489	Geen verblijfsobject	Gebouwen	17,25	3,00	247300,98	480085,57
34490	Geen verblijfsobject	Gebouwen	17,28	3,00	247300,31	480113,70
34491	Geen verblijfsobject	Gebouwen	17,22	3,00	247290,72	480097,30
34492	Geen verblijfsobject	Gebouwen	17,25	3,00	247297,80	480097,46
34493	Geen verblijfsobject	Gebouwen	16,13	3,00	247439,70	480787,09
34494	Geen verblijfsobject	Gebouwen	16,19	3,00	247433,79	480782,41
34495	Geen verblijfsobject	Gebouwen	16,19	18,90	247433,79	480782,41
34496	Geen verblijfsobject	Gebouwen	13,21	3,00	247956,17	481429,25
34497	Geen verblijfsobject	Gebouwen	18,25	3,20	247541,47	479138,56
34498	Geen verblijfsobject	Gebouwen	18,01	0,00	247524,85	479114,31
34499	Geen verblijfsobject	Gebouwen	13,97	3,00	248220,93	481192,51

Model: 221130 Plansituatie 2037 - akoestisch onderzoek
Groep: (hoofdgroep)
Lijst van Gebouwen, voor rekenmethode Wegverkeerslawaai - RMG-2012, wegverkeer

Naam	Omschr.	Groep	Maaiveld	Rel.H	X-1	Y-1
34500	Geen verblijfsobject	Gebouwen	13,91	2,60	248219,86	481213,88
34501	Geen verblijfsobject	Gebouwen	14,46	3,00	248501,60	479158,55
34502	Geen verblijfsobject	Gebouwen	17,19	4,30	247289,41	479262,50
34503	Geen verblijfsobject	Gebouwen	17,12	4,60	247287,56	479253,07
34504	Geen verblijfsobject	Gebouwen	16,60	3,00	247291,97	480372,40
34505	Geen verblijfsobject	Gebouwen	16,54	3,00	247238,92	480400,04
34506	Geen verblijfsobject	Gebouwen	17,07	3,00	247192,84	479388,76
34507	Geen verblijfsobject	Gebouwen	14,10	3,00	248484,77	479577,14
34508	Geen verblijfsobject	Gebouwen	17,05	3,00	247189,57	479388,57
34509	Geen verblijfsobject	Gebouwen	14,33	3,00	248428,17	479534,12
34510	Geen verblijfsobject	Gebouwen	16,43	3,00	248132,68	480252,57
34511	Geen verblijfsobject	Gebouwen	13,98	3,00	248643,92	480797,02
34512	Geen verblijfsobject	Gebouwen	13,79	3,00	248660,03	480875,76
34513	Geen verblijfsobject	Gebouwen	14,19	3,00	248542,20	479545,74
34514	Geen verblijfsobject	Gebouwen	14,42	3,00	248511,47	479153,48
34515	Geen verblijfsobject	Gebouwen	14,15	3,00	248495,94	479723,15
34516	Geen verblijfsobject	Gebouwen	14,15	3,00	248497,35	479717,47
34517	Geen verblijfsobject	Gebouwen	14,15	3,00	248506,06	479683,24
34518	Geen verblijfsobject	Gebouwen	14,43	2,80	248384,99	479572,24
34519	Geen verblijfsobject	Gebouwen	17,47	2,50	247675,23	479797,41
34520	Geen verblijfsobject	Gebouwen	16,67	2,40	247138,09	479269,95
34521	Geen verblijfsobject	Gebouwen	16,69	2,40	247146,96	479270,45
34522	Geen verblijfsobject	Gebouwen	16,61	3,00	246991,36	480428,49
34523	Geen verblijfsobject	Gebouwen	16,45	3,00	247020,06	480483,71
34524	Blauwebes 15 Borne	Gebouwen	14,28	0,00	249503,75	480422,64
34525	Blauwebes 17 Borne	Gebouwen	14,31	0,00	249487,94	480413,54
34526	Geen verblijfsobject	Gebouwen	16,46	3,00	247008,34	480488,42
34527	Geen verblijfsobject	Gebouwen	13,26	5,00	248631,41	482441,35
34528	Geen verblijfsobject	Gebouwen	14,75	17,50	248696,28	478893,78
34529	Geen verblijfsobject	Gebouwen	12,90	3,00	248750,44	482070,65
34530	Geen verblijfsobject	Gebouwen	14,18	3,00	248481,06	479742,68
34531	Geen verblijfsobject	Gebouwen	14,09	3,00	248424,94	479678,92
34532	Geen verblijfsobject	Gebouwen	17,33	3,00	247251,67	479430,60
34533	Geen verblijfsobject	Gebouwen	18,58	2,50	247501,98	479371,26
34534	Geen verblijfsobject	Gebouwen	18,48	2,50	247498,18	479334,31
34535	Geen verblijfsobject	Gebouwen	17,41	3,00	247249,51	479468,04
34536	Geen verblijfsobject	Gebouwen	13,40	5,00	248600,74	482334,66
34537	Geen verblijfsobject	Gebouwen	13,40	3,00	248600,48	482334,01
34538	Geen verblijfsobject	Gebouwen	17,07	3,00	247033,16	479469,88
34539	Geen verblijfsobject	Gebouwen	16,47	3,00	247560,45	480577,34
34540	Geen verblijfsobject	Gebouwen	16,59	3,00	247560,48	480485,45
34541	Geen verblijfsobject	Gebouwen	16,45	3,00	247530,49	480546,86
34542	Geen verblijfsobject	Gebouwen	12,96	3,00	245768,35	482674,76
34543	Geen verblijfsobject	Gebouwen	15,13	3,00	247365,77	480948,86
34544	Geen verblijfsobject	Gebouwen	13,18	3,00	248710,72	482121,93
34545	Geen verblijfsobject	Gebouwen	16,72	3,00	247929,82	480397,76
34546	Geen verblijfsobject	Gebouwen	16,24	3,00	247560,14	480675,58
34547	Geen verblijfsobject	Gebouwen	18,14	3,00	247723,46	479568,38
34548	Geen verblijfsobject	Gebouwen	16,28	3,00	247555,74	480659,88
34549	Geen verblijfsobject	Gebouwen	16,33	3,00	247532,46	480599,81
34550	Geen verblijfsobject	Gebouwen	16,29	3,00	247529,44	480652,93
34551	Geen verblijfsobject	Gebouwen	16,33	3,00	247532,46	480599,81
34552	Geen verblijfsobject	Gebouwen	16,32	3,00	247541,20	480607,82
34553	Geen verblijfsobject	Gebouwen	16,29	3,00	247529,44	480652,93
34554	Geen verblijfsobject	Gebouwen	14,35	3,00	248598,64	479966,31
34555	Geen verblijfsobject	Gebouwen	14,67	2,50	248752,02	479539,95
34556	Geen verblijfsobject	Gebouwen	15,11	4,00	248856,73	479310,69
34557	Geen verblijfsobject	Gebouwen	14,21	3,00	248384,18	479173,34
34558	Morseltoven 2 Borne	Gebouwen	15,14	0,00	248162,80	478663,84
34559	Geen verblijfsobject	Gebouwen	14,79	3,00	248204,19	479746,86
34560	Geen verblijfsobject	Gebouwen	14,27	5,70	248625,72	479959,89
34561	Geen verblijfsobject	Gebouwen	14,64	3,00	248177,90	479684,51
34562	Geen verblijfsobject	Gebouwen	15,24	3,00	248356,24	480252,28
34563	Geen verblijfsobject	Gebouwen	16,64	3,00	247319,47	480381,43
34564	Geen verblijfsobject	Gebouwen	16,50	3,00	247248,67	480418,09
34565	Geen verblijfsobject	Gebouwen	14,21	3,00	248587,95	479576,39
34566	Geen verblijfsobject	Gebouwen	15,55	3,00	248116,72	479513,63
34567	Geen verblijfsobject	Gebouwen	14,48	3,00	248534,24	479426,68
34568	Geen verblijfsobject	Gebouwen	14,14	3,00	248018,36	481034,11
34569	Geen verblijfsobject	Gebouwen	15,73	2,40	248192,35	479884,22
34570	Geen verblijfsobject	Gebouwen	14,08	2,90	248392,66	479695,20
34572	34571_Scholtensoven Borne	Gebouwen	15,32	0,30	248074,34	478716,36
34573	Geen verblijfsobject	Gebouwen	13,21	5,90	246137,69	482576,87
34574	Geen verblijfsobject	Gebouwen	18,76	2,50	247508,01	479307,02
34575	Geen verblijfsobject	Gebouwen	15,12	2,60	247783,85	480760,90
34576	Geen verblijfsobject	Gebouwen	14,53	5,10	248307,44	479861,14
34577	Geen verblijfsobject	Gebouwen	14,57	3,40	248727,98	479903,29

Model: 221130 Plansituatie 2037 - akoestisch onderzoek
Groep: (hoofdgroep)
Lijst van Gebouwen, voor rekenmethode Wegverkeerslawaai - RMG-2012, wegverkeer

Naam	Omschr.	Groep	Maaiveld	Rel.H	X-1	Y-1
34578	Geen verblijfsobject	Gebouwen	14,50	3,00	248484,16	478941,32
34579	Geen verblijfsobject	Gebouwen	16,44	3,00	247202,94	480518,71
34580	Geen verblijfsobject	Gebouwen	14,93	3,00	248926,42	479415,13
34581	Geen verblijfsobject	Gebouwen	14,33	2,50	248646,56	479906,20
34582	Geen verblijfsobject	Gebouwen	14,35	2,40	248318,05	479180,94
34583	Geen verblijfsobject	Gebouwen	17,47	2,80	247490,32	479884,55
34584	Geen verblijfsobject	Gebouwen	16,61	3,00	247914,08	480453,66
34585	Geen verblijfsobject	Gebouwen	17,23	3,00	247111,10	479581,38
34586	Geen verblijfsobject	Gebouwen	17,25	2,80	248026,66	480030,74
34587	Geen verblijfsobject	Gebouwen	17,94	2,90	247504,95	479679,20
34588	Geen verblijfsobject	Gebouwen	14,95	3,00	248207,72	479584,67
34589	Geen verblijfsobject	Gebouwen	14,52	3,20	248290,34	479805,10
34590	Geen verblijfsobject	Gebouwen	14,41	4,20	248706,49	479609,30
34591	Geen verblijfsobject	Gebouwen	17,47	2,80	248039,79	480106,78
34592	Geen verblijfsobject	Gebouwen	17,43	2,60	248043,66	480105,45
34593	Geen verblijfsobject	Gebouwen	14,40	3,00	248468,40	480965,97
34594	Geen verblijfsobject	Gebouwen	14,63	3,00	246272,52	482281,71
34595	Geen verblijfsobject	Gebouwen	14,60	3,00	246267,36	482287,97
34596	Geen verblijfsobject	Gebouwen	14,29	3,00	249421,68	479545,60
34597	Geen verblijfsobject	Gebouwen	12,71	2,50	247859,87	480996,96
34598	Geen verblijfsobject	Gebouwen	13,35	4,40	247994,73	481610,39
34599	Geen verblijfsobject	Gebouwen	14,17	4,20	248080,58	481300,75
34600	Geen verblijfsobject	Gebouwen	14,34	2,70	248069,68	481307,47
34601	Geen verblijfsobject	Gebouwen	14,60	3,00	246254,93	482281,44
34602	Geen verblijfsobject	Gebouwen	13,44	2,50	247836,98	481295,34
34603	Geen verblijfsobject	Gebouwen	16,25	0,00	247988,39	480558,37
34604	Geen verblijfsobject	Gebouwen	14,68	2,80	248634,98	479779,08
34605	Geen verblijfsobject	Gebouwen	14,28	3,00	248420,00	479630,27
34606	Geen verblijfsobject	Gebouwen	13,31	3,60	245818,25	482736,18
34607	Geen verblijfsobject	Gebouwen	14,05	3,00	249471,85	480255,47
34608	Hertmerdwarsweg 45 Hertme	Gebouwen	13,31	0,00	248689,60	482464,03
34609	Geen verblijfsobject	Gebouwen	13,30	0,30	248705,61	482483,76
34610	Geen verblijfsobject	Gebouwen	15,34	0,00	248839,36	479805,57
34611	Geen verblijfsobject	Gebouwen	15,32	0,00	248835,69	479843,46
34612	Geen verblijfsobject	Gebouwen	14,93	0,00	248200,89	479024,76
34614	34613_Het Reef Borne	Gebouwen	14,65	0,40	249155,30	479303,40
34616	34615_Het Reef Borne	Gebouwen	14,38	0,30	249218,69	479333,70
34617	Oude Almeloseweg 50 Borne	Gebouwen	16,47	0,00	248103,29	480408,53
34618	Blauwebes 11 Borne	Gebouwen	14,24	0,00	249556,51	480400,77
34619	Hertmerdwarsweg 35 Hertme	Gebouwen	13,29	0,40	248658,46	482468,39
34620	Hertmerdwarsweg 41 Hertme	Gebouwen	13,42	0,00	248680,72	482481,83
34621	Blauwebes 5 Borne	Gebouwen	14,42	0,00	249486,31	480353,15
34622	Morseltoven 8 Borne	Gebouwen	15,38	0,20	248080,62	478642,20
34623	Geen verblijfsobject	Gebouwen	13,23	3,00	248737,07	482276,77
34624	Geen verblijfsobject	Gebouwen	13,22	3,00	248731,56	482261,44
34625	Blauwebes 4 Borne	Gebouwen	14,38	0,00	249467,21	480337,69
34626	Blauwebes 20 Borne	Gebouwen	14,34	0,00	249461,13	480377,98
34627	Honingbes 40 Borne	Gebouwen	14,27	0,00	249280,41	480434,26
34628	Veenbes 23 Borne	Gebouwen	14,24	0,00	249295,22	480457,80
34629	Veenbes 25 Borne	Gebouwen	14,24	0,00	249278,37	480455,98
34630	Veenbes 27 Borne	Gebouwen	14,23	0,00	249277,38	480456,64
34631	Veenbes 29 Borne	Gebouwen	14,19	0,00	249265,56	480473,34
34632	Veenbes 31 Borne	Gebouwen	14,23	0,00	249254,13	480462,28
34633	Veenbes 33 Borne	Gebouwen	14,21	0,00	249242,02	480462,88
34634	Veenbes 35 Borne	Gebouwen	14,20	0,00	249234,40	480464,12
34635	Veenbes 37 Borne	Gebouwen	14,12	0,00	249218,86	480471,77
34636	Veenbes 39 Borne	Gebouwen	14,15	0,00	249213,84	480465,04
34637	Veenbes 41 Borne	Gebouwen	14,07	0,00	249202,06	480472,06
34638	Veenbes 43 Borne	Gebouwen	14,07	0,00	249192,96	480466,58
34639	Blauwebes 6 Borne	Gebouwen	14,42	0,00	249504,05	480350,57
34640	Vossenbes 13 Borne	Gebouwen	14,22	0,00	249425,10	480493,85
34641	Vossenbes 15 Borne	Gebouwen	14,22	0,00	249425,10	480493,85
34642	Vossenbes 17 Borne	Gebouwen	14,18	0,00	249434,84	480499,86
34643	Vossenbes 19 Borne	Gebouwen	14,20	0,00	249439,68	480502,85
34644	Vossenbes 21 Borne	Gebouwen	14,15	0,00	249450,74	480495,83
34645	Vossenbes 23 Borne	Gebouwen	14,15	0,00	249450,74	480495,83
34646	Vossenbes 25 Borne	Gebouwen	14,55	0,00	249469,79	480521,04
34647	Vossenbes 27 Borne	Gebouwen	14,25	0,00	249483,74	480510,83
34648	Vossenbes 29 Borne	Gebouwen	14,32	0,00	249496,25	480514,61
34649	Vossenbes 31 Borne	Gebouwen	14,45	0,00	249507,20	480525,76
34650	Sonnebeld 12 Borne	Gebouwen	14,31	0,00	249420,11	480515,76
34651	Sonnebeld 14 Borne	Gebouwen	14,38	0,00	249414,84	480525,11
34652	Sonnebeld 16 Borne	Gebouwen	14,36	0,00	249423,72	480530,13
34653	Sonnebeld 18 Borne	Gebouwen	14,36	0,00	249428,16	480532,63
34654	Sonnebeld 20 Borne	Gebouwen	14,34	0,00	249437,87	480525,80
34655	Sonnebeld 22 Borne	Gebouwen	14,39	0,00	249432,60	480535,14
34656	Sonnebeld 24 Borne	Gebouwen	14,40	0,00	249446,97	480530,95

Model: 221130 Plansituatie 2037 - akoestisch onderzoek
Groep: (hoofdgroep)
Lijst van Gebouwen, voor rekenmethode Wegverkeerslawaai - RMG-2012, wegverkeer

Naam	Omschr.	Groep	Maaiveld	Rel.H	X-1	Y-1
34657	Sonnebeld 26 Borne	Gebouwen	14,71	0,00	249456,89	480535,41
34658	Sonnebeld 28 Borne	Gebouwen	14,75	0,00	249457,12	480535,51
34659	Sonnebeld 30 Borne	Gebouwen	14,72	0,00	249461,60	480537,42
34660	Sonnebeld 32 Borne	Gebouwen	14,57	0,00	249466,29	480539,37
34661	Sonnebeld 34 Borne	Gebouwen	14,57	0,00	249475,71	480543,29
34662	Sonnebeld 36 Borne	Gebouwen	14,67	0,00	249471,56	480553,21
34663	Sonnebeld 38 Borne	Gebouwen	14,62	0,00	249485,30	480547,29
34664	Geen verblijfsobject	Gebouwen	15,83	3,00	247907,00	480552,98
34665	Geen verblijfsobject	Gebouwen	15,84	3,00	247912,90	480557,24
34666	Geen verblijfsobject	Gebouwen	14,40	3,00	248567,42	479364,02
34667	Geen verblijfsobject	Gebouwen	12,70	5,60	244986,90	481484,38
34668	Geen verblijfsobject	Gebouwen	16,07	0,00	248119,51	479847,83
34670	34669_Scholtensoven Borne	Gebouwen	16,95	0,00	247835,26	478732,81
34671	Geen verblijfsobject	Gebouwen	13,87	0,00	248868,19	480545,76
34672	Molenstraat 21 Borne	Gebouwen	17,82	0,00	247754,88	480152,13
34673	Molenstraat 23 Borne	Gebouwen	17,76	0,00	247766,68	480138,56
34674	Molenstraat 19 Borne	Gebouwen	17,73	0,00	247779,76	480147,10
34675	Molenstraat 17 Borne	Gebouwen	17,76	0,00	247779,12	480158,08
34676	Molenstraat 15 Borne	Gebouwen	17,75	0,00	247786,30	480158,50
34677	Molenstraat 5 Borne	Gebouwen	17,55	0,00	247834,54	480146,43
34678	Molenstraat 7 Borne	Gebouwen	17,62	0,00	247823,75	480153,95
34679	Molenstraat 9 Borne	Gebouwen	17,65	0,00	247810,35	480148,66
34680	Molenstraat 11 Borne	Gebouwen	17,62	0,00	247807,68	480135,83
34681	Molenstraat 13 Borne	Gebouwen	17,64	0,00	247800,75	480133,10
34682	Geen verblijfsobject	Gebouwen	14,19	3,00	249293,40	479272,59
34683	Geen verblijfsobject	Gebouwen	14,21	3,00	249284,30	479261,68
34684	Geen verblijfsobject	Gebouwen	14,25	3,00	249275,18	479253,77
34685	Geen verblijfsobject	Gebouwen	14,25	0,00	249261,34	479246,90
34686	Geen verblijfsobject	Gebouwen	14,26	3,00	249261,66	479243,21
34687	Geen verblijfsobject	Gebouwen	14,27	3,00	249253,70	479237,62
34688	Geen verblijfsobject	Gebouwen	14,26	3,00	249248,47	479238,90
34689	Geen verblijfsobject	Gebouwen	14,26	3,00	249251,08	479238,82
34690	Geen verblijfsobject	Gebouwen	12,31	2,40	245889,39	482506,91
34691	Geen verblijfsobject	Gebouwen	17,33	3,00	247910,76	480184,42
34692	Geen verblijfsobject	Gebouwen	17,35	3,00	247905,55	480180,14
34694	34693_Dorsvloer Borne	Gebouwen	14,20	0,00	248329,27	480817,96
34695	Geen verblijfsobject	Gebouwen	14,48	0,00	248607,57	480088,66
34696	Blauwebes 2 Borne	Gebouwen	14,28	0,00	249444,00	480357,12
34697	Geen verblijfsobject	Gebouwen	17,55	0,00	247659,65	478467,17
34698	Geen verblijfsobject	Gebouwen	14,42	0,00	248543,93	478954,14
34699	Geen verblijfsobject	Gebouwen	13,66	0,00	247773,69	481220,51
34700	Steenbakkersweg 28a Borne	Gebouwen	17,79	0,00	247634,65	478725,41
34701	Geen verblijfsobject	Gebouwen	14,59	0,00	249503,27	480537,49
34702	Vlierbes 4 Borne	Gebouwen	14,23	0,00	249287,32	480552,17
34703	Vlierbes 6 Borne	Gebouwen	14,21	0,00	249280,21	480565,48
34704	Vlierbes 8 Borne	Gebouwen	14,19	0,00	249266,21	480559,84
34705	Vlierbes 10 Borne	Gebouwen	14,12	0,00	249255,82	480568,74
34706	Vlierbes 12 Borne	Gebouwen	14,08	0,00	249245,22	480578,61
34707	Vlierbes 14 Borne	Gebouwen	13,91	0,00	249242,71	480590,34
34708	Vlierbes 2 Borne	Gebouwen	14,19	0,00	249301,67	480547,30
34709	Vlierbes 16 Borne	Gebouwen	13,82	0,00	249243,08	480596,02
34711	34710_Scholtensoven Borne	Gebouwen	17,20	0,00	247811,47	478686,16
34712	Geen verblijfsobject	Gebouwen	14,13	3,00	249550,52	480108,70
34713	Vormerij 12b Borne	Gebouwen	17,49	0,00	247659,32	478497,02
34714	Vormerij 12a Borne	Gebouwen	17,51	0,00	247657,68	478490,67
34715	Geen verblijfsobject	Gebouwen	11,42	3,00	245765,40	482426,16
34716	Geen verblijfsobject	Gebouwen	13,06	0,00	245912,50	482002,64
34717	Sint Jozefweg 2 Zenderen	Gebouwen	13,21	6,00	245168,39	481281,52
34718	Geen verblijfsobject	Gebouwen	14,73	0,00	248730,20	478829,58
34719	Geen verblijfsobject	Gebouwen	14,22	0,00	247248,94	481669,32
34720	Geen verblijfsobject	Gebouwen	15,95	0,00	247442,65	480758,39
34721	Geen verblijfsobject	Gebouwen	13,23	0,00	247458,32	481036,19
34722	Geen verblijfsobject	Gebouwen	13,68	0,00	248901,76	481132,27
34723	Geen verblijfsobject	Gebouwen	13,88	3,00	248742,76	481148,07
34724	Geen verblijfsobject	Gebouwen	14,69	0,00	248642,38	480095,94
34725	Geen verblijfsobject	Gebouwen	14,29	3,00	248970,26	480100,30
34726	Hemmelhorst 4a Borne	Gebouwen	14,15	0,00	249421,50	480412,76
34727	Geen verblijfsobject	Gebouwen	14,82	3,00	248712,75	480052,18
34728	Geen verblijfsobject	Gebouwen	14,29	3,00	248969,62	480103,37
34729	Geen verblijfsobject	Gebouwen	14,02	3,00	249222,16	479400,09
34730	Geen verblijfsobject	Gebouwen	13,88	3,00	249181,67	479582,03
34731	Geen verblijfsobject	Gebouwen	14,41	3,00	248528,44	479201,54
34732	Geen verblijfsobject	Gebouwen	15,23	0,00	248859,92	479207,47
34733	Geen verblijfsobject	Gebouwen	14,83	3,00	248282,28	479548,00
34734	Geen verblijfsobject	Gebouwen	15,33	3,00	248204,08	479844,56
34735	Geen verblijfsobject	Gebouwen	14,13	3,00	248567,13	479620,87
34736	Geen verblijfsobject	Gebouwen	14,09	3,00	248570,27	479630,67

Model: 221130 Plansituatie 2037 - akoestisch onderzoek
Groep: (hoofdgroep)
Lijst van Gebouwen, voor rekenmethode Wegverkeerslawaai - RMG-2012, wegverkeer

Naam	Omschr.	Groep	Maaiveld	Rel.H	X-1	Y-1
34737	Geen verblijfsobject	Gebouwen	16,01	3,00	248228,33	480260,34
34738	Geen verblijfsobject	Gebouwen	17,54	0,00	247861,16	480173,55
34739	Geen verblijfsobject	Gebouwen	17,80	3,00	247785,52	480192,03
34740	Geen verblijfsobject	Gebouwen	16,15	0,00	248211,95	480284,99
34741	Geen verblijfsobject	Gebouwen	16,55	3,00	247890,33	480454,11
34742	Geen verblijfsobject	Gebouwen	17,81	0,00	247772,00	480171,41
34743	Geen verblijfsobject	Gebouwen	17,71	0,00	247546,82	480220,68
34744	Geen verblijfsobject	Gebouwen	16,53	0,00	247261,36	480414,06
34745	Geen verblijfsobject	Gebouwen	17,04	3,00	247413,10	480394,65
34746	Geen verblijfsobject	Gebouwen	16,61	3,00	247618,50	480485,80
34747	Geen verblijfsobject	Gebouwen	16,35	3,00	247185,00	480467,98
34748	Geen verblijfsobject	Gebouwen	16,68	3,00	247584,79	480453,01
34749	Geen verblijfsobject	Gebouwen	16,57	3,00	247574,82	480497,50
34750	Geen verblijfsobject	Gebouwen	16,52	0,00	247272,89	480417,46
34751	Geen verblijfsobject	Gebouwen	17,07	3,00	247096,46	479702,38
34752	Geen verblijfsobject	Gebouwen	16,43	0,00	246836,58	479540,92
34753	Geen verblijfsobject	Gebouwen	17,17	3,00	247386,01	479972,04
34754	Geen verblijfsobject	Gebouwen	16,78	0,00	246908,06	479585,21
34755	Geen verblijfsobject	Gebouwen	18,79	3,00	247579,06	479515,26
34756	Geen verblijfsobject	Gebouwen	15,44	0,00	246945,92	478968,24
34757	Geen verblijfsobject	Gebouwen	16,48	3,00	247140,26	479234,10
34758	Geen verblijfsobject	Gebouwen	17,31	3,00	247866,36	479151,05
34759	Geen verblijfsobject	Gebouwen	18,18	3,00	247770,24	479308,73
34760	Geen verblijfsobject	Gebouwen	13,81	0,00	245520,35	481062,25
34761	Geen verblijfsobject	Gebouwen	18,97	3,00	247574,94	479468,55
34762	Geen verblijfsobject	Gebouwen	14,14	0,00	248584,23	480995,51
34763	Geen verblijfsobject	Gebouwen	13,94	0,00	248848,44	480844,51
34764	Binnensingel 14 Borne	Gebouwen	14,35	0,00	249303,72	479213,36
34765	Geen verblijfsobject	Gebouwen	13,72	3,00	248850,84	481170,58
34766	Geen verblijfsobject	Gebouwen	16,33	3,00	247766,16	480540,32
34767	Geen verblijfsobject	Gebouwen	14,13	0,00	248615,36	480916,96
34768	Hertmerweg 39a Zenderen	Gebouwen	13,06	0,00	247477,75	483007,05
34769	Geen verblijfsobject	Gebouwen	12,99	3,00	246099,04	480271,06
34771	Geen verblijfsobject	Gebouwen	13,02	3,00	246139,71	482729,70
34772	Geen verblijfsobject	Gebouwen	13,20	3,00	246080,25	482120,07
34773	Geen verblijfsobject	Gebouwen	14,53	0,00	246990,32	482413,76
34774	Geen verblijfsobject	Gebouwen	12,37	3,00	245903,26	482430,90
34775	Geen verblijfsobject	Gebouwen	13,82	0,00	245804,28	482777,99
34776	Geen verblijfsobject	Gebouwen	13,30	0,00	248705,92	482484,30
34777	Geen verblijfsobject	Gebouwen	13,40	0,00	248134,99	482950,92
34778	Geen verblijfsobject	Gebouwen	13,37	0,00	248674,77	482513,09
34779	Geen verblijfsobject	Gebouwen	13,29	0,00	248331,10	482411,77
34780	Geen verblijfsobject	Gebouwen	14,06	3,00	249477,59	480231,92
34781	Geen verblijfsobject	Gebouwen	16,99	0,00	247464,87	480369,77
34782	Geen verblijfsobject	Gebouwen	16,59	3,00	247627,28	480490,46
34783	Geen verblijfsobject	Gebouwen	16,26	3,00	247528,55	480662,92
34784	Geen verblijfsobject	Gebouwen	16,29	3,00	247099,31	480507,84
34785	Geen verblijfsobject	Gebouwen	14,53	0,00	248982,13	479916,42
34786	Geen verblijfsobject	Gebouwen	14,45	0,00	249466,06	479705,46
34787	Geen verblijfsobject	Gebouwen	16,55	3,00	248145,93	480302,29
34788	Geen verblijfsobject	Gebouwen	17,03	0,00	248008,80	480313,64
34789	Geen verblijfsobject	Gebouwen	15,99	0,00	248238,08	480234,39
34790	Geen verblijfsobject	Gebouwen	16,89	3,00	247892,48	479547,03
34791	Geen verblijfsobject	Gebouwen	16,85	3,00	247896,06	479545,05
34792	Geen verblijfsobject	Gebouwen	14,36	0,00	248639,84	479526,13
34793	Geen verblijfsobject	Gebouwen	14,34	0,00	248582,85	479422,27
34794	Geen verblijfsobject	Gebouwen	14,72	0,00	248815,30	479536,53
34795	Geen verblijfsobject	Gebouwen	14,25	3,00	248656,34	479578,35
34796	Geen verblijfsobject	Gebouwen	14,40	0,00	248645,02	479526,71
34797	Geen verblijfsobject	Gebouwen	14,68	3,00	248638,17	479121,04
34798	Geen verblijfsobject	Gebouwen	17,10	0,00	247133,82	480066,09
34799	Geen verblijfsobject	Gebouwen	15,48	0,00	248104,36	478750,58
34800	Geen verblijfsobject	Gebouwen	15,44	0,00	248101,50	479027,45
34801	Blauwebes 10 Borne	Gebouwen	14,42	0,00	249556,09	480368,80
34802	Geen verblijfsobject	Gebouwen	14,63	3,00	248532,31	478852,32
34803	Hedeveldsdwarsweg 13 Hertme	Gebouwen	12,78	0,00	247936,29	481650,08
34804	Hedeveldsdwarsweg 15 Hertme	Gebouwen	12,78	0,00	247936,29	481650,08
34805	Geen verblijfsobject	Gebouwen	14,47	3,00	250042,73	481201,57
34806	Geen verblijfsobject	Gebouwen	17,35	0,00	247433,31	480150,15
34807	Kerkweg 1b Hertme	Gebouwen	13,33	0,00	248555,57	482353,22
34808	Geen verblijfsobject	Gebouwen	13,86	0,00	249279,24	481774,62
34809	Geen verblijfsobject	Gebouwen	13,03	0,00	249046,64	482251,82
34810	Geen verblijfsobject	Gebouwen	17,55	3,00	247296,63	479666,66
34811	Geen verblijfsobject	Gebouwen	14,65	0,00	248472,18	479059,02
34812	Geen verblijfsobject	Gebouwen	13,22	0,00	248739,34	482105,64
34813	Geen verblijfsobject	Gebouwen	15,31	0,00	248320,48	480316,83
34814	Geen verblijfsobject	Gebouwen	13,14	0,00	246843,88	483300,38

Model: 221130 Plansituatie 2037 - akoestisch onderzoek
Groep: (hoofdgroep)
Lijst van Gebouwen, voor rekenmethode Wegverkeerslawaai - RMG-2012, wegverkeer

Naam	Omschr.	Groep	Maaiveld	Rel.H	X-1	Y-1
34815	Geen verblijfsobject	Gebouwen	13,12	0,00	247764,74	482890,81
34816	Geen verblijfsobject	Gebouwen	17,79	0,00	247541,25	478938,14
34817	Geen verblijfsobject	Gebouwen	13,89	0,00	248606,88	480726,75
34818	Erve Wieldijk 4 Borne	Gebouwen	14,00	0,00	248895,03	480469,94
34819	Snoek 6 Borne	Gebouwen	14,31	0,00	249087,91	479483,16
34820	Snoek 4 Borne	Gebouwen	14,28	0,00	249073,78	479487,16
34821	Geen verblijfsobject	Gebouwen	16,71	0,00	247614,15	480428,48
34822	Geen verblijfsobject	Gebouwen	14,25	0,00	248613,26	479506,52
34823	Blauwebes 3 Borne	Gebouwen	14,33	0,00	249449,43	480340,70
34824	Blauwebes 1 Borne	Gebouwen	14,27	0,00	249433,51	480372,43
34825	Geen verblijfsobject	Gebouwen	17,58	0,00	247598,30	480126,94
34826	Geen verblijfsobject	Gebouwen	17,33	0,00	247107,76	480386,60
34827	Geen verblijfsobject	Gebouwen	14,33	3,00	248633,63	479388,32
34828	Geen verblijfsobject	Gebouwen	15,97	3,00	248188,73	480413,32
34829	Geen verblijfsobject	Gebouwen	15,90	0,00	248164,69	479869,55
34830	Geen verblijfsobject	Gebouwen	16,76	0,00	248027,66	480206,86
34831	Geen verblijfsobject	Gebouwen	14,60	3,00	248924,46	479457,17
34832	Geen verblijfsobject	Gebouwen	18,52	0,00	247491,20	479289,88
34834	34833_Wieldijksgaarden Borne	Gebouwen	13,86	0,00	248904,00	480294,41
34836	34835_Wieldijksgaarden Borne	Gebouwen	13,95	0,00	248946,15	480289,00
34838	34837_Wieldijksgaarden Borne	Gebouwen	14,05	0,00	248954,51	480251,73
34840	34839_Wieldijksgaarden Borne	Gebouwen	13,90	0,00	248913,96	480237,60
34841	Geen verblijfsobject	Gebouwen	14,12	3,00	247058,83	482462,53
34842	Geen verblijfsobject	Gebouwen	14,05	0,00	247083,06	482460,61
34843	Geen verblijfsobject	Gebouwen	17,77	3,00	247632,52	478732,58
34844	Geen verblijfsobject	Gebouwen	14,16	3,00	249387,49	480386,72
34845	Geen verblijfsobject	Gebouwen	14,20	3,00	249401,10	480374,02
34846	Geen verblijfsobject	Gebouwen	14,20	3,00	249403,28	480371,97
34847	Geen verblijfsobject	Gebouwen	14,16	3,00	249385,30	480388,77
34848	Geen verblijfsobject	Gebouwen	14,15	3,00	249391,25	480383,71
34849	Geen verblijfsobject	Gebouwen	14,17	3,00	249393,44	480381,67
34850	Geen verblijfsobject	Gebouwen	17,58	3,00	247823,34	480135,48
34851	Geen verblijfsobject	Gebouwen	17,60	3,00	247815,85	480134,65
34852	Geen verblijfsobject	Gebouwen	17,60	3,00	247810,17	480129,48
34853	Geen verblijfsobject	Gebouwen	14,42	0,00	248287,89	480826,59
34854	Geen verblijfsobject	Gebouwen	14,27	3,00	249293,85	480441,50
34855	Geen verblijfsobject	Gebouwen	14,27	3,00	249285,69	480441,51
34856	Geen verblijfsobject	Gebouwen	14,26	3,00	249280,63	480445,61
34857	Geen verblijfsobject	Gebouwen	18,03	3,00	247496,99	479159,39
34858	Geen verblijfsobject	Gebouwen	14,39	3,00	249452,02	480526,92
34859	Geen verblijfsobject	Gebouwen	14,51	3,00	249475,17	480536,71
34860	Geen verblijfsobject	Gebouwen	14,28	3,00	249431,65	480515,96
34861	Geen verblijfsobject	Gebouwen	14,65	3,00	249455,02	480525,62
34862	Geen verblijfsobject	Gebouwen	14,32	3,00	249417,28	480506,86
34863	Geen verblijfsobject	Gebouwen	14,47	3,00	249472,37	480532,86
34864	Vossenbes 33 Borne	Gebouwen	14,50	0,00	249518,20	480531,23
34866	Albergerweg 22a Zenderen	Gebouwen	13,40	7,70	246414,06	483178,15
34867	Geen verblijfsobject	Gebouwen	14,56	3,40	248318,15	477224,85
34868	Geen verblijfsobject	Gebouwen	13,98	3,00	248373,66	477238,62
34869	Geen verblijfsobject	Gebouwen	0,00	5,60	248572,93	477264,54
34870	Wooldersweg 162 Hengelo	Gebouwen	14,62	6,90	248551,44	477269,00
34871	Geen verblijfsobject	Gebouwen	0,00	5,30	248583,64	477270,50
34872	Geen verblijfsobject	Gebouwen	0,00	3,00	248597,58	477280,33
34873	Geen verblijfsobject	Gebouwen	0,00	5,30	248582,94	477271,56
34874	Geen verblijfsobject	Gebouwen	0,00	5,10	248608,75	477276,65
34875	Geen verblijfsobject	Gebouwen	14,83	6,50	248550,15	477281,50
34876	Geen verblijfsobject	Gebouwen	15,03	6,70	247802,50	477818,35
34877	Geen verblijfsobject	Gebouwen	14,28	4,20	247837,46	477818,72
34878	Geen verblijfsobject	Gebouwen	14,22	5,60	247847,50	477834,12
34879	Geen verblijfsobject	Gebouwen	14,76	4,80	247823,44	477837,61
34880	Geen verblijfsobject	Gebouwen	14,39	3,00	247838,36	477849,80
34881	Burenweg 85 Hengelo	Gebouwen	14,82	6,60	247824,84	477847,73
34882	Burenweg 85T01 Hengelo	Gebouwen	15,36	1,80	247826,28	477911,98
34883	Geen verblijfsobject	Gebouwen	13,82	3,00	248676,56	477986,01
34884	Burenweg 81 Hengelo	Gebouwen	16,20	6,80	247975,90	478115,09
34885	Geen verblijfsobject	Gebouwen	15,69	3,10	248000,00	478130,97
34886	Geen verblijfsobject	Gebouwen	16,01	4,90	247987,14	478122,03
34887	Geen verblijfsobject	Gebouwen	15,75	5,30	248088,41	478333,00
34888	Expolaan 50T01 Hengelo	Gebouwen	0,00	2,70	249008,06	478352,81
34889	Geen verblijfsobject	Gebouwen	15,76	5,60	248086,14	478365,61
34890	Burenweg 72 Hengelo	Gebouwen	15,62	7,10	248096,64	478358,10
34891	Geen verblijfsobject	Gebouwen	15,71	3,00	248088,60	478375,06
34892	Het Plein 50 Hengelo	Gebouwen	13,64	4,20	248960,10	478562,32
34894	34893_Het Plein Hengelo	Gebouwen	13,45	9,90	249062,61	478585,20
34896	34895_Het Plein Hengelo	Gebouwen	14,63	13,60	249033,03	478704,15
34897	Geen verblijfsobject	Gebouwen	0,00	14,10	249184,18	478754,80
34898	Geen verblijfsobject	Gebouwen	0,00	12,70	249232,23	478851,00

Model: 221130 Plansituatie 2037 - akoestisch onderzoek
Groep: (hoofdgroep)
Lijst van Gebouwen, voor rekenmethode Wegverkeerslawaai - RMG-2012, wegverkeer

Naam	Omschr.	Groep	Maaiveld	Rel.H	X-1	Y-1
34899	Geen verblijfsobject	Gebouwen	15,80	3,00	248069,03	478379,60
34900	Het Plein 10 Hengelo	Gebouwen	14,05	10,20	248835,43	478491,76
34901	Geen verblijfsobject	Gebouwen	14,67	3,00	248542,96	477268,60
34902	Lemerij 11 Hengelo	Gebouwen	14,58	15,60	248390,47	478369,29
34903	Lemerij 1 Hengelo	Gebouwen	14,51	0,00	248286,00	478437,42
34904	Geen verblijfsobject	Gebouwen	0,00	3,00	248584,24	477256,50
34905	Watereggeweg 3 Albergen	Gebouwen	12,89	7,50	246076,20	484768,00
34906	Geen verblijfsobject	Gebouwen	12,99	4,40	245492,75	485199,18
34908	34907_Watereggeweg Albergen	Gebouwen	12,62	6,50	246140,00	484858,79
34909	Geen verblijfsobject	Gebouwen	12,07	5,90	245632,75	484886,57
34910	Geen verblijfsobject	Gebouwen	0,00	4,70	247609,77	483853,69
34911	Geen verblijfsobject	Gebouwen	14,16	4,00	246040,93	484856,60
34912	Watereggeweg 7 Albergen	Gebouwen	12,98	5,60	245641,61	484963,87
34913	Geen verblijfsobject	Gebouwen	0,00	5,20	245999,09	485000,09
34914	Geen verblijfsobject	Gebouwen	13,24	4,00	246095,85	484783,22
34915	Geen verblijfsobject	Gebouwen	13,03	5,90	245498,31	485212,88
34916	Geen verblijfsobject	Gebouwen	12,06	5,40	245626,27	484882,95
34917	Geen verblijfsobject	Gebouwen	12,85	5,50	246036,68	484743,80
34918	Dashorstweg 5 Albergen	Gebouwen	12,23	6,10	247602,31	483831,85
34920	34919_Watereggeweg Albergen	Gebouwen	13,09	5,20	245517,85	485209,31
34921	Geen verblijfsobject	Gebouwen	12,93	5,10	246042,28	484739,89
34922	Geen verblijfsobject	Gebouwen	12,12	2,80	247546,76	483874,03
34923	Watereggeweg 3a Albergen	Gebouwen	13,22	5,20	246062,34	484850,50
34924	Geen verblijfsobject	Gebouwen	12,90	3,60	245503,62	485243,50
34925	Geen verblijfsobject	Gebouwen	13,06	4,30	245514,78	485220,08
34926	Geen verblijfsobject	Gebouwen	0,00	5,00	247580,54	483893,13
34927	Watereggeweg 5 Albergen	Gebouwen	12,11	6,90	245638,70	484919,27
34928	Geen verblijfsobject	Gebouwen	12,06	2,60	247593,52	483849,47
34929	Geen verblijfsobject	Gebouwen	12,94	0,00	245941,33	485000,22
34930	Geen verblijfsobject	Gebouwen	13,47	6,10	246044,53	484813,38
34931	Geen verblijfsobject	Gebouwen	0,00	6,70	247625,07	483841,26
34932	Geen verblijfsobject	Gebouwen	0,00	0,00	245954,86	485015,04
34933	Meijerinkveldkampsweg 3 Ambt Delden	Gebouwen	15,37	0,00	245813,10	479115,76
34934	Secr. Engelbertinkstraat 1 Ambt Delden	Gebouwen	13,93	0,00	245615,63	479569,79
34935	Graasweg 1 Ambt Delden	Gebouwen	15,70	6,00	245700,92	479410,08
34935	Graasweg 1 Ambt Delden	Gebouwen	15,68	3,00	245703,02	479408,42
34936	Secr. Engelbertinkstraat 1a Ambt Delden	Gebouwen	13,73	0,00	245575,62	479764,68
34937	Secr. Engelbertinkstraat 5 Ambt Delden	Gebouwen	15,91	0,00	245579,81	479300,45
34939	34938_Kuipersweg Ambt Delden	Gebouwen	14,06	9,00	245491,68	479880,10
34940	Blokstegenweg 5 Ambt Delden	Gebouwen	13,95	6,80	245578,26	479862,69
34941	Blokstegenweg 5a Ambt Delden	Gebouwen	13,93	6,80	245674,28	479881,29
34942	Meijerinkveldkampsweg 1 Ambt Delden	Gebouwen	15,28	6,20	245531,63	478989,49
34943	Kuipersweg 5 Ambt Delden	Gebouwen	14,45	6,00	245453,59	480122,84
34943	Kuipersweg 5 Ambt Delden	Gebouwen	14,32	7,00	245448,42	480102,40
34944	Kuipersweg 1a Ambt Delden	Gebouwen	13,17	5,00	245339,01	480331,72
34944	Kuipersweg 1a Ambt Delden	Gebouwen	13,23	8,00	245343,59	480324,76
34945	Kuipersweg 5a Ambt Delden	Gebouwen	13,04	6,00	245455,22	480010,52
34946	Kuipersweg 7a Ambt Delden	Gebouwen	13,73	5,00	245485,78	479907,21
34947	Secr. Engelbertinkstraat 7 Ambt Delden	Gebouwen	14,65	0,00	245188,64	478869,29
34948	Bruggenweg 2 Ambt Delden	Gebouwen	14,24	6,00	245746,35	479674,63
34949	Secr. Engelbertinkstraat 3 Ambt Delden	Gebouwen	14,86	0,00	245623,70	479462,08
34950	Graasweg 2a Ambt Delden	Gebouwen	14,97	6,00	245827,31	479335,80
34952	34951_Graasweg Ambt Delden	Gebouwen	15,38	7,00	245843,77	479450,13
34953	Graasweg 5 Ambt Delden	Gebouwen	14,72	8,00	246002,80	479440,68
34954	Graasweg 2 Ambt Delden	Gebouwen	15,53	8,00	246048,62	479260,65
34955	Meijerinkveldkampsweg 2 Ambt Delden	Gebouwen	16,92	0,00	245763,28	478946,66
34956	Burenweg 91 Ambt Delden	Gebouwen	15,50	0,00	247656,89	477675,74
34957	Spiekerweg 20 Ambt Delden	Gebouwen	15,12	0,00	247535,55	477357,83
34958	Voetpad van Delden naar Borne 26 Ambt Delden	Gebouwen	16,94	0,00	247114,54	477681,62
34959	Bornsestraat 7 Ambt Delden	Gebouwen	15,44	0,00	246403,86	478046,02
34960	Bornsestraat 2 Ambt Delden	Gebouwen	17,55	0,00	246547,68	477679,40
34961	Bornsestraat 5 Ambt Delden	Gebouwen	15,09	0,00	245891,94	477287,76
34962	Noordmolen 9 Ambt Delden	Gebouwen	14,93	0,00	245915,15	477578,84
34963	Noordmolen 7 Ambt Delden	Gebouwen	14,54	6,20	245772,77	477534,63
34964	Meijerinkveldkampsweg 6 Ambt Delden	Gebouwen	14,31	7,10	245604,86	478675,16
34965	Meijerinkveldkampsweg 4 Ambt Delden	Gebouwen	14,88	7,10	245623,82	478729,23
34966	Meijerinkveldkampsweg 10 Ambt Delden	Gebouwen	14,05	7,10	245642,18	478582,20
34967	Noordmolen 1a Ambt Delden	Gebouwen	15,58	7,10	245502,30	477518,29
34968	Noordmolen 3 Ambt Delden	Gebouwen	15,16	0,00	245499,07	477643,96
34969	Meijerinkveldkampsweg 8 Ambt Delden	Gebouwen	13,40	0,00	245579,21	478610,65
34970	Twickelerlaan 18 Ambt Delden	Gebouwen	19,13	6,80	245024,30	477760,27
34971	Stovelerweg 3 Ambt Delden	Gebouwen	12,53	0,00	243250,59	480355,30
34972	Grote Looweg 7 Ambt Delden	Gebouwen	13,49	0,00	243261,28	479774,33
34973	Grote Looweg 9 Ambt Delden	Gebouwen	12,66	0,00	243326,65	479737,37
34974	Stovelerweg 2 Ambt Delden	Gebouwen	12,84	7,00	242786,78	479997,85
34976	34975_Grote Looweg Ambt Delden	Gebouwen	13,15	7,00	243144,31	479899,60
34977	Secr. Engelbertinkstraat 14 Ambt Delden	Gebouwen	14,62	0,00	245542,24	479597,42

Model: 221130 Plansituatie 2037 - akoestisch onderzoek
Groep: (hoofdgroep)
Lijst van Gebouwen, voor rekenmethode Wegverkeerslawaai - RMG-2012, wegverkeer

Naam	Omschr.	Groep	Maaiveld	Rel.H	X-1	Y-1
34978	Secr. Engelbertinkstraat 12 Ambt Delden	Gebouwen	14,58	0,00	245540,12	479605,18
34979	Secr. Engelbertinkstraat 22 Ambt Delden	Gebouwen	14,85	0,00	245541,21	479494,53
34980	Secr. Engelbertinkstraat 20 Ambt Delden	Gebouwen	14,88	0,00	245560,86	479487,22
34981	Blokstegenweg 3 Ambt Delden	Gebouwen	13,87	0,00	245367,79	479846,02
34982	Secr. Engelbertinkstraat 2 Ambt Delden	Gebouwen	14,36	0,00	245484,24	479740,26
34983	Secr. Engelbertinkstraat 10 Ambt Delden	Gebouwen	14,53	0,00	245513,46	479632,80
34984	Secr. Engelbertinkstraat 4 Ambt Delden	Gebouwen	14,52	0,00	245498,50	479702,52
34986	34985_Secr. Engelbertinkstraat Ambt Delden	Gebouwen	14,09	0,00	245514,71	479668,00
34987	Kuipersweg 4 Ambt Delden	Gebouwen	13,62	7,00	245282,39	480207,74
34988	Schievenweg 3 Ambt Delden	Gebouwen	15,16	0,00	244973,28	479274,37
34989	Arkmansweg 2 Ambt Delden	Gebouwen	14,63	0,00	245016,87	479526,20
34990	Schievenweg 1 Ambt Delden	Gebouwen	14,02	0,00	244513,08	480447,22
34991	Oude Veenweg 2 Ambt Delden	Gebouwen	12,64	0,00	244482,37	480792,15
34992	Oude Veenweg 5 Ambt Delden	Gebouwen	13,33	0,00	244112,40	480810,06
34994	34993_Oude Veenweg Ambt Delden	Gebouwen	13,27	6,30	244125,44	480814,64
34995	Oude Veenweg 1 Ambt Delden	Gebouwen	12,54	6,30	244043,44	480634,17
34996	Grote Looweg 13 Ambt Delden	Gebouwen	14,50	6,30	243791,96	479059,16
34997	Oude Veenweg 7 Ambt Delden	Gebouwen	11,81	0,00	243865,00	480614,55
34998	Grote Looweg 11 Ambt Delden	Gebouwen	13,56	0,00	243492,19	479302,85
34999	Blokstegenweg 2 Ambt Delden	Gebouwen	13,46	0,00	243511,51	479383,39
35000	Blokstegenweg 6 Ambt Delden	Gebouwen	15,61	0,00	243988,06	479495,56
35001	Grote Looweg 4 Ambt Delden	Gebouwen	13,94	0,00	243046,32	479375,36
35002	Twickelerlaan 23 Ambt Delden	Gebouwen	17,65	0,00	244689,63	478072,53
35003	Krudersweg 12 Ambt Delden	Gebouwen	15,37	0,00	243956,83	478672,14
35004	Secr. Engelbertinkstraat 24 Ambt Delden	Gebouwen	14,83	0,00	245525,27	479487,47
35005	Stovelerweg 1 Ambt Delden	Gebouwen	13,20	0,00	243434,25	480210,81
35006	Veldweg 5a Ambt Delden	Gebouwen	15,08	7,30	246908,95	478201,82
35007	Veldweg 5 Ambt Delden	Gebouwen	15,18	7,30	246913,63	478204,53
35008	Meijerinkveldkampsweg 5a Ambt Delden	Gebouwen	14,68	7,30	246209,40	478674,46
35009	Meijerinkveldkampsweg 5 Ambt Delden	Gebouwen	14,69	7,30	246209,32	478680,32
35010	Geen verblijfsobject	Gebouwen	14,39	7,30	245415,18	478764,43
35011	Geen verblijfsobject	Gebouwen	14,88	0,00	245041,80	479508,93
35012	Geen verblijfsobject	Gebouwen	13,32	0,00	243161,23	479932,01
35013	Geen verblijfsobject	Gebouwen	12,41	0,00	244022,49	480690,56
35014	Geen verblijfsobject	Gebouwen	15,20	5,80	245026,77	479502,83
35015	Geen verblijfsobject	Gebouwen	15,39	2,60	245825,15	479117,42
35016	Geen verblijfsobject	Gebouwen	13,95	3,00	245651,92	479882,72
35017	Geen verblijfsobject	Gebouwen	15,66	5,00	245808,68	479438,80
35018	Geen verblijfsobject	Gebouwen	14,50	0,00	247546,66	477322,27
35019	Geen verblijfsobject	Gebouwen	13,30	0,00	243309,42	479777,16
35020	Geen verblijfsobject	Gebouwen	15,41	4,40	247646,78	477659,22
35021	Geen verblijfsobject	Gebouwen	14,85	2,50	245549,25	479477,43
35022	Geen verblijfsobject	Gebouwen	13,07	5,00	244107,26	480845,32
35023	Geen verblijfsobject	Gebouwen	12,50	2,60	242789,49	480016,79
35024	Geen verblijfsobject	Gebouwen	15,39	4,70	245841,48	479109,32
35025	Geen verblijfsobject	Gebouwen	12,41	0,00	242795,84	480030,42
35026	Geen verblijfsobject	Gebouwen	15,25	3,40	247705,08	477683,82
35027	Geen verblijfsobject	Gebouwen	13,50	0,00	243489,62	479320,81
35028	Geen verblijfsobject	Gebouwen	14,58	0,00	245527,39	479610,68
35029	Secr. Engelbertinkstraat 18 Ambt Delden	Gebouwen	14,82	3,90	245537,85	479536,48
35030	Geen verblijfsobject	Gebouwen	14,29	0,00	243800,06	479086,43
35031	Geen verblijfsobject	Gebouwen	14,54	4,00	245786,38	477551,28
35032	Geen verblijfsobject	Gebouwen	16,29	0,00	245765,24	478992,12
35033	Geen verblijfsobject	Gebouwen	15,89	2,70	245468,38	477556,42
35034	Geen verblijfsobject	Gebouwen	15,22	5,20	243959,24	478702,08
35035	Geen verblijfsobject	Gebouwen	11,83	3,00	243879,00	480624,80
35036	Geen verblijfsobject	Gebouwen	15,53	0,00	247640,24	477639,25
35037	Geen verblijfsobject	Gebouwen	14,47	0,00	245409,45	478779,45
35038	Geen verblijfsobject	Gebouwen	13,03	5,00	245381,73	480264,06
35039	Geen verblijfsobject	Gebouwen	15,44	5,00	245578,19	479330,15
35040	Geen verblijfsobject	Gebouwen	14,45	4,80	245464,10	480086,68
35041	Geen verblijfsobject	Gebouwen	12,16	3,00	244013,38	480580,82
35042	Geen verblijfsobject	Gebouwen	13,24	2,50	243446,39	480219,87
35043	Geen verblijfsobject	Gebouwen	13,15	0,00	244140,97	480810,67
35044	Geen verblijfsobject	Gebouwen	14,31	0,00	245403,34	478756,78
35045	Geen verblijfsobject	Gebouwen	14,80	5,10	244947,55	479292,16
35046	Geen verblijfsobject	Gebouwen	15,08	0,00	245519,22	479482,60
35047	Geen verblijfsobject	Gebouwen	15,24	0,00	245489,90	477550,69
35048	Geen verblijfsobject	Gebouwen	14,76	0,00	245636,44	479473,42
35049	Geen verblijfsobject	Gebouwen	15,10	3,10	245991,63	479269,03
35050	Geen verblijfsobject	Gebouwen	12,31	0,00	242614,16	479755,58
35051	Twickelerlaan 16TR Ambt Delden	Gebouwen	20,23	0,00	244938,95	477706,90
35052	Geen verblijfsobject	Gebouwen	17,24	0,00	244692,91	478121,64
35053	Secr. Engelbertinkstraat 9 Ambt Delden	Gebouwen	14,60	0,00	245438,32	478796,92
35054	Geen verblijfsobject	Gebouwen	15,55	2,50	245607,18	479317,64
35055	Geen verblijfsobject	Gebouwen	14,29	0,00	243800,06	479086,43
35056	Geen verblijfsobject	Gebouwen	15,69	0,00	244034,62	479474,00

Model: 221130 Plansituatie 2037 - akoestisch onderzoek
Groep: (hoofdgroep)
Lijst van Gebouwen, voor rekenmethode Wegverkeerslawaai - RMG-2012, wegverkeer

Naam	Omschr.	Groep	Maaiveld	Rel.H	X-1	Y-1
35057	Geen verblijfsobject	Gebouwen	14,64	4,90	244970,55	479308,22
35058	Geen verblijfsobject	Gebouwen	16,21	0,00	247624,49	477776,09
35059	Geen verblijfsobject	Gebouwen	15,81	0,00	243969,76	479461,72
35060	Geen verblijfsobject	Gebouwen	14,52	2,40	245757,01	479631,74
35061	Geen verblijfsobject	Gebouwen	15,40	5,90	244086,80	479465,78
35062	Geen verblijfsobject	Gebouwen	14,09	8,50	243789,15	479117,34
35063	Secr. Engelbertinkstraat 10a Ambt Delden	Gebouwen	14,56	4,40	245516,11	479624,30
35064	Geen verblijfsobject	Gebouwen	15,22	5,00	245858,84	479324,90
35065	Geen verblijfsobject	Gebouwen	14,03	4,00	245584,27	479878,79
35066	Geen verblijfsobject	Gebouwen	12,89	3,00	245339,94	480341,22
35067	Geen verblijfsobject	Gebouwen	13,56	3,00	245393,52	479897,86
35068	Geen verblijfsobject	Gebouwen	14,47	4,10	245459,72	480096,87
35069	Blokstegenweg 3a Ambt Delden	Gebouwen	13,94	0,00	245359,23	479877,52
35070	Blokstegenweg 4 Ambt Delden	Gebouwen	15,68	0,00	243954,61	479499,61
35071	Grote Looweg 4TR Ambt Delden	Gebouwen	14,07	4,90	243001,79	479387,67
35072	Geen verblijfsobject	Gebouwen	14,52	4,00	245784,68	479633,94
35073	Geen verblijfsobject	Gebouwen	13,26	0,00	243157,86	479912,17
35074	Geen verblijfsobject	Gebouwen	15,77	0,00	247659,70	477708,95
35075	Geen verblijfsobject	Gebouwen	13,61	3,00	243503,38	479321,20
35076	Geen verblijfsobject	Gebouwen	14,64	6,60	246215,16	478691,02
35077	Zonnig Spoor 2 Ambt Delden	Gebouwen	15,32	0,00	246867,43	478654,08
35078	Veldweg 1 Ambt Delden	Gebouwen	15,13	3,50	246877,18	478632,66
35079	Geen verblijfsobject	Gebouwen	18,36	2,60	245063,57	477758,23
35080	Geen verblijfsobject	Gebouwen	17,03	6,50	247144,08	477702,19
35081	Geen verblijfsobject	Gebouwen	13,68	5,70	246288,98	478680,44
35082	Geen verblijfsobject	Gebouwen	15,21	0,00	245571,22	478990,76
35083	Geen verblijfsobject	Gebouwen	15,05	5,50	247551,66	477372,93
35084	Geen verblijfsobject	Gebouwen	15,47	6,70	245999,41	479313,69
35085	Geen verblijfsobject	Gebouwen	14,70	3,20	245788,88	479146,98
35086	Geen verblijfsobject	Gebouwen	13,37	4,90	243274,86	479778,54
35087	Geen verblijfsobject	Gebouwen	14,61	0,00	245466,98	479599,22
35088	Geen verblijfsobject	Gebouwen	14,97	5,20	245902,33	477615,64
35089	Geen verblijfsobject	Gebouwen	15,45	1,90	246974,59	478187,30
35090	Geen verblijfsobject	Gebouwen	13,47	2,50	245266,24	480178,14
35091	Geen verblijfsobject	Gebouwen	14,49	6,00	245778,36	477554,84
35092	Geen verblijfsobject	Gebouwen	13,22	6,00	243153,40	479916,78
35093	Geen verblijfsobject	Gebouwen	17,29	0,00	246574,96	477671,36
35094	Geen verblijfsobject	Gebouwen	13,03	2,90	245381,73	480264,06
35095	Geen verblijfsobject	Gebouwen	13,31	5,60	243157,74	479935,28
35096	Arkmansweg 1 Ambt Delden	Gebouwen	14,79	6,10	245194,81	479479,11
35097	Geen verblijfsobject	Gebouwen	15,01	0,00	245635,34	478735,84
35098	Geen verblijfsobject	Gebouwen	15,05	5,10	246386,20	478062,62
35099	Geen verblijfsobject	Gebouwen	15,69	0,00	244048,72	479465,74
35100	Geen verblijfsobject	Gebouwen	13,86	3,00	245485,22	480001,97
35101	Geen verblijfsobject	Gebouwen	14,54	4,00	245777,85	479635,97
35102	Geen verblijfsobject	Gebouwen	13,26	4,00	243347,84	479784,78
35103	Secr. Engelbertinkstraat 16 Ambt Delden	Gebouwen	14,72	0,00	245557,70	479543,61
35104	Geen verblijfsobject	Gebouwen	14,38	2,80	243755,07	479091,16
35105	Geen verblijfsobject	Gebouwen	14,72	0,00	247572,27	477359,31
35106	Geen verblijfsobject	Gebouwen	15,21	3,50	246055,32	479337,44
35107	Geen verblijfsobject	Gebouwen	14,63	2,70	245530,32	479598,84
35108	Geen verblijfsobject	Gebouwen	15,20	0,00	245509,60	477546,90
35109	Blokstegenweg 1e Ambt Delden	Gebouwen	13,68	0,00	245176,30	479819,53
35110	Geen verblijfsobject	Gebouwen	14,37	0,00	245198,24	478845,40
35111	Geen verblijfsobject	Gebouwen	15,18	3,00	245532,18	479005,70
35112	Geen verblijfsobject	Gebouwen	14,56	9,40	245771,86	479637,88
35113	Geen verblijfsobject	Gebouwen	15,73	4,30	244025,76	479440,40
35114	Geen verblijfsobject	Gebouwen	13,99	5,90	243038,82	479373,82
35115	Geen verblijfsobject	Gebouwen	12,88	5,90	243369,14	479752,32
35116	Geen verblijfsobject	Gebouwen	12,34	0,00	244047,50	480676,99
35117	Geen verblijfsobject	Gebouwen	0,00	0,00	245110,32	477477,37
35119	Geen verblijfsobject	Gebouwen	15,11	0,00	245502,07	477689,28
35120	Geen verblijfsobject	Gebouwen	14,98	2,30	245622,92	478753,64
35121	Geen verblijfsobject	Gebouwen	15,45	5,60	245555,43	479019,96
35122	Geen verblijfsobject	Gebouwen	12,94	3,30	242805,30	479994,74
35123	Geen verblijfsobject	Gebouwen	14,98	0,00	245633,41	478744,04
35124	Geen verblijfsobject	Gebouwen	13,43	0,00	243484,22	480269,54
35125	Geen verblijfsobject	Gebouwen	13,96	0,00	245359,49	479868,40
35126	Geen verblijfsobject	Gebouwen	18,15	0,00	245072,72	477757,31
35127	Geen verblijfsobject	Gebouwen	14,49	4,00	245978,87	479487,52
35128	Geen verblijfsobject	Gebouwen	14,75	0,00	245597,47	479608,58
35129	Geen verblijfsobject	Gebouwen	13,72	0,00	243068,72	479393,22
35130	Geen verblijfsobject	Gebouwen	14,21	4,30	243756,29	479115,90
35131	Geen verblijfsobject	Gebouwen	16,62	3,30	245720,72	478965,10
35132	Geen verblijfsobject	Gebouwen	13,13	4,70	245310,60	480340,30
35133	Geen verblijfsobject	Gebouwen	0,00	2,60	242564,73	479715,20
35134	Geen verblijfsobject	Gebouwen	14,79	0,00	245878,19	477605,89

Model: 221130 Plansituatie 2037 - akoestisch onderzoek
Groep: (hoofdgroep)
Lijst van Gebouwen, voor rekenmethode Wegverkeerslawaai - RMG-2012, wegverkeer

Naam	Omschr.	Groep	Maaiveld	Rel.H	X-1	Y-1
35135	Secr. Engelbertinkstraat 5TR Ambt Delden	Gebouwen	15,37	6,10	245536,81	479238,64
35136	Geen verblijfsobject	Gebouwen	14,79	0,00	245877,72	477598,33
35137	Geen verblijfsobject	Gebouwen	12,74	2,60	244445,52	480782,08
35138	Geen verblijfsobject	Gebouwen	13,64	4,00	243522,74	479338,22
35139	Geen verblijfsobject	Gebouwen	12,95	0,00	245400,87	480273,18
35140	Geen verblijfsobject	Gebouwen	13,65	0,00	243517,00	479355,48
35141	Geen verblijfsobject	Gebouwen	17,96	4,70	245083,21	477754,91
35142	Geen verblijfsobject	Gebouwen	13,04	6,40	244095,40	480840,15
35143	Geen verblijfsobject	Gebouwen	14,10	4,00	245520,62	479907,08
35144	Geen verblijfsobject	Gebouwen	14,51	4,00	245776,20	479631,07
35145	Geen verblijfsobject	Gebouwen	15,02	6,10	246427,66	478078,28
35146	Geen verblijfsobject	Gebouwen	14,02	3,90	245848,61	479686,90
35147	Geen verblijfsobject	Gebouwen	14,74	3,70	245494,42	479711,28
35148	Geen verblijfsobject	Gebouwen	13,53	2,80	243541,70	479367,28
35149	Geen verblijfsobject	Gebouwen	13,96	4,00	245557,21	479888,63
35150	Geen verblijfsobject	Gebouwen	13,44	4,60	245570,84	478607,48
35151	Geen verblijfsobject	Gebouwen	15,53	3,00	246058,08	479307,32
35152	Geen verblijfsobject	Gebouwen	14,24	0,00	245631,20	478602,61
35153	Geen verblijfsobject	Gebouwen	12,95	3,00	245328,71	480338,16
35154	Geen verblijfsobject	Gebouwen	15,12	0,00	245554,34	478987,68
35155	Geen verblijfsobject	Gebouwen	15,45	4,00	246022,56	479282,72
35156	Geen verblijfsobject	Gebouwen	13,26	0,00	243327,64	479793,42
35157	Geen verblijfsobject	Gebouwen	12,63	0,00	243214,96	480357,98
35158	Geen verblijfsobject	Gebouwen	15,05	3,00	245640,76	478739,45
35159	Geen verblijfsobject	Gebouwen	13,88	0,00	246240,22	478643,17
35160	Geen verblijfsobject	Gebouwen	13,04	3,50	244112,46	480776,38
35161	Geen verblijfsobject	Gebouwen	15,24	2,30	246948,87	478229,06
35162	Geen verblijfsobject	Gebouwen	15,54	0,00	244082,30	479505,41
35163	Geen verblijfsobject	Gebouwen	13,53	3,00	243485,10	479305,24
35164	Geen verblijfsobject	Gebouwen	14,58	0,00	245801,17	477557,64
35165	Blokstegenweg 1c Ambt Delden	Gebouwen	13,14	2,60	243427,88	479514,22
35166	Noordmolen 1 Ambt Delden	Gebouwen	15,69	2,60	245496,54	477523,58
35167	Noordmolen 5 Ambt Delden	Gebouwen	15,13	2,60	245686,48	477431,83
35168	Geen verblijfsobject	Gebouwen	14,89	3,00	245677,81	477414,13
35169	Geen verblijfsobject	Gebouwen	13,02	4,90	243454,57	479479,71
35170	Geen verblijfsobject	Gebouwen	14,31	0,00	244993,81	479529,62
35171	Blokstegenweg 1b Ambt Delden	Gebouwen	13,15	6,00	243438,49	479468,28
35172	Geen verblijfsobject	Gebouwen	15,95	6,00	244021,31	479456,88
35173	Geen verblijfsobject	Gebouwen	17,62	3,30	246573,69	477689,58
35174	Geen verblijfsobject	Gebouwen	16,20	0,00	245770,58	479021,36
35175	Meijerinkveldkampsweg 10a Ambt Delden	Gebouwen	13,48	0,00	245612,96	478583,66
35176	Geen verblijfsobject	Gebouwen	14,62	3,00	245537,21	479576,56
35177	Geen verblijfsobject	Gebouwen	15,10	0,00	246908,03	478217,13
35178	Geen verblijfsobject	Gebouwen	14,42	4,00	245772,95	479677,60
35180	35179_Kuipersweg Ambt Delden	Gebouwen	13,63	5,60	245297,14	480113,19
35181	Geen verblijfsobject	Gebouwen	15,15	6,30	245526,50	479046,56
35182	Geen verblijfsobject	Gebouwen	15,41	5,40	246958,72	478241,90
35183	Geen verblijfsobject	Gebouwen	14,36	0,00	245425,77	479752,70
35184	Geen verblijfsobject	Gebouwen	15,78	3,00	245838,00	479474,55
35185	Kuipersweg 3 Ambt Delden	Gebouwen	13,15	8,50	245386,30	480245,15
35186	Geen verblijfsobject	Gebouwen	14,39	2,60	245497,70	480131,33
35187	Secr. Engelbertinkstraat 28 Ambt Delden	Gebouwen	14,86	3,60	245514,66	479518,61
35188	Geen verblijfsobject	Gebouwen	14,74	0,00	245499,88	479526,18
35189	Geen verblijfsobject	Gebouwen	12,71	3,60	242653,81	479764,50
35190	Geen verblijfsobject	Gebouwen	15,75	6,20	245984,43	479335,46
35191	Geen verblijfsobject	Gebouwen	15,00	5,80	245510,49	479036,55
35192	Geen verblijfsobject	Gebouwen	14,09	3,00	245506,88	480005,41
35193	Kuipersweg 7 Ambt Delden	Gebouwen	14,03	7,00	245494,68	479975,10
35194	Secr. Engelbertinkstraat 26 Ambt Delden	Gebouwen	15,00	2,30	245522,16	479500,25
35195	Geen verblijfsobject	Gebouwen	14,79	3,00	245492,25	479502,32
35196	Blokstegenweg 14 Ambt Delden	Gebouwen	13,23	0,00	245346,73	479771,62
35197	Blokstegenweg 16 Ambt Delden	Gebouwen	13,79	0,00	245371,66	479759,55
35198	Geen verblijfsobject	Gebouwen	13,91	4,00	245779,70	479710,79
35199	Geen verblijfsobject	Gebouwen	13,84	0,00	245323,73	479854,11
35200	Geen verblijfsobject	Gebouwen	15,60	3,00	245468,68	477679,67
35201	Blokstegenweg 20 Ambt Delden	Gebouwen	14,18	0,30	245449,03	479789,43
35202	Secr. Engelbertinkstraat 8 Ambt Delden	Gebouwen	14,19	2,50	245514,03	479659,69
35203	Geen verblijfsobject	Gebouwen	14,96	2,70	246248,79	478746,00
35204	Geen verblijfsobject	Gebouwen	15,63	4,00	245809,24	479431,60
35205	Geen verblijfsobject	Gebouwen	17,00	2,40	244672,45	478116,08
35206	Geen verblijfsobject	Gebouwen	17,23	2,40	244698,64	478109,18
35207	Geen verblijfsobject	Gebouwen	17,21	2,40	244707,95	478090,38
35208	Geen verblijfsobject	Gebouwen	15,10	2,40	245484,52	477662,92
35209	Geen verblijfsobject	Gebouwen	13,95	3,00	245663,70	479890,82
35210	Geen verblijfsobject	Gebouwen	15,73	3,00	245839,88	479473,06
35211	Geen verblijfsobject	Gebouwen	15,67	3,00	245829,63	479459,48
35212	Geen verblijfsobject	Gebouwen	13,96	4,00	245557,21	479888,63

Model: 221130 Plansituatie 2037 - akoestisch onderzoek
Groep: (hoofdgroep)
Lijst van Gebouwen, voor rekenmethode Wegverkeerslawaai - RMG-2012, wegverkeer

Naam	Omschr.	Groep	Maaiveld	Rel.H	X-1	Y-1
35213	Geen verblijfsobject	Gebouwen	13,47	3,00	243279,87	479764,83
35214	Geen verblijfsobject	Gebouwen	13,96	3,00	245332,26	479864,76
35215	Geen verblijfsobject	Gebouwen	13,56	3,00	243696,16	479456,38
35216	Geen verblijfsobject	Gebouwen	15,31	3,00	246843,48	478646,96
35217	Geen verblijfsobject	Gebouwen	15,15	3,30	246878,67	478655,34
35218	Kuipersweg 10 Ambt Delden	Gebouwen	13,09	8,00	245418,75	479973,79
35219	Geen verblijfsobject	Gebouwen	12,99	0,00	243506,72	480251,95
35220	Blokstegenweg 1d Ambt Delden	Gebouwen	13,73	0,00	245150,12	479855,78
35221	Geen verblijfsobject	Gebouwen	13,66	0,00	245150,92	479860,92
35222	Geen verblijfsobject	Gebouwen	14,08	0,00	246269,38	478691,04
35223	Geen verblijfsobject	Gebouwen	17,28	0,00	244706,16	478120,81
35224	Bornsestraat 66 Saasveld	Gebouwen	14,36	7,10	249711,69	482325,44
35225	Geen verblijfsobject	Gebouwen	14,37	0,00	249723,27	482332,45
35226	Hertmerweg 5 Saasveld	Gebouwen	12,89	7,50	249298,82	482651,83
35227	Geen verblijfsobject	Gebouwen	0,00	2,50	249796,40	482325,96
35228	Geen verblijfsobject	Gebouwen	12,98	5,40	249312,94	482628,62
35229	Geen verblijfsobject	Gebouwen	13,32	8,00	249268,69	482622,43
35230	Geen verblijfsobject	Gebouwen	0,00	6,20	249333,64	482648,81
35231	Geen verblijfsobject	Gebouwen	12,98	0,00	249312,94	482628,62
35232	Geen verblijfsobject	Gebouwen	14,15	0,00	249700,91	482372,69
35233	Geen verblijfsobject	Gebouwen	0,00	0,00	249727,77	482366,02
35234	Windmolenbroeksweg 9 Almelo	Gebouwen	10,71	7,90	240582,14	485064,65
35235	Geen verblijfsobject	Gebouwen	10,67	0,00	240727,31	483615,32
35236	Geen verblijfsobject	Gebouwen	19,01	0,00	247532,20	479355,53
35237	Geen verblijfsobject	Gebouwen	15,40	0,00	248836,36	479861,25
35238	Geen verblijfsobject	Gebouwen	14,14	3,00	248433,60	479790,44
35239	Adastraat 24 Almelo	Gebouwen	10,94	10,40	241836,11	485876,02
35241	35240_Adastraat Almelo	Gebouwen	11,09	6,80	241925,92	485811,49
35242	Schulpvijver 14 Almelo	Gebouwen	10,60	7,90	241577,68	483426,68
35244	35243_Zeilkerweg Bornerbroek	Gebouwen	13,88	5,90	244430,80	482489,84
35245	Bornsestraat 345 Almelo	Gebouwen	11,64	12,70	243579,91	484435,83
35246	Geen verblijfsobject	Gebouwen	10,62	3,00	241045,38	484914,34
35247	Geen verblijfsobject	Gebouwen	10,64	3,00	241047,89	484909,05
35248	Geen verblijfsobject	Gebouwen	10,64	3,00	241041,99	484901,59
35249	Geen verblijfsobject	Gebouwen	10,64	3,00	241044,33	484903,21
35250	Geen verblijfsobject	Gebouwen	10,62	3,00	241037,47	484892,19
35251	Geen verblijfsobject	Gebouwen	10,63	3,00	241041,05	484890,98
35252	Geen verblijfsobject	Gebouwen	10,64	3,00	241043,75	484908,54
35253	Geen verblijfsobject	Gebouwen	10,64	3,00	241045,15	484906,65
35254	Geen verblijfsobject	Gebouwen	10,64	3,00	241041,99	484901,59
35255	Geen verblijfsobject	Gebouwen	10,64	3,00	241043,48	484900,30
35256	Geen verblijfsobject	Gebouwen	10,62	3,00	241039,43	484891,68
35257	Geen verblijfsobject	Gebouwen	10,63	3,00	241043,02	484890,45
35258	Johannes Bosboomstraat 66 Almelo	Gebouwen	10,60	6,70	240860,93	484918,07
35259	Beeklustlaan 6 Almelo	Gebouwen	10,53	6,70	240837,51	485121,27
35260	Beeklustlaan 8 Almelo	Gebouwen	10,53	6,70	240837,51	485121,27
35261	Almelosestraat 16 Almelo	Gebouwen	11,73	0,00	244634,67	483916,51
35262	Geen verblijfsobject	Gebouwen	14,76	0,00	246503,53	482073,46
35263	Columbus 4 Almelo	Gebouwen	9,14	0,00	240395,98	482390,34
35264	Geen verblijfsobject	Gebouwen	10,50	3,00	241506,37	485315,82
35265	Geen verblijfsobject	Gebouwen	10,49	3,00	241010,31	483380,79
35266	Reigersstraat 19 Almelo	Gebouwen	11,03	6,80	242092,60	484969,16
35267	Geen verblijfsobject	Gebouwen	18,00	0,00	247550,75	479653,53
35268	Oude Hengeloseweg 30b Borne	Gebouwen	14,60	0,00	248698,04	479519,14
35269	Geen verblijfsobject	Gebouwen	15,36	3,00	247767,92	480736,94
35270	Het Kalkhaar 3a Almelo	Gebouwen	11,59	0,00	243728,56	485067,68
35271	Hedeveldsweg 17 Hertme	Gebouwen	13,37	0,00	248194,28	481787,66
35272	Windslaan 15 Almelo	Gebouwen	11,21	6,10	242719,05	485510,41
35273	Windslaan 17 Almelo	Gebouwen	11,30	6,50	242710,18	485522,47
35274	Windslaan 1b Almelo	Gebouwen	11,45	0,00	242617,14	485438,32
35275	De Paradijsvogel 2 Almelo	Gebouwen	10,53	8,50	240516,47	482897,71
35276	Twentepoort West 24 Almelo	Gebouwen	10,40	5,90	240537,35	482885,10
35278	35277_Franciscanessenhof Almelo	Gebouwen	11,82	0,00	242437,12	485945,85
35279	Columbus 8 Almelo	Gebouwen	9,13	0,00	239860,44	482150,23
35280	Geen verblijfsobject	Gebouwen	15,50	0,00	245507,20	477522,88
35281	Geen verblijfsobject	Gebouwen	11,83	6,60	243959,33	484077,76
35282	Geen verblijfsobject	Gebouwen	11,56	6,60	243991,04	484088,78
35283	Geen verblijfsobject	Gebouwen	13,91	3,00	248670,56	480779,53
35284	Hagenborgh 4 Almelo	Gebouwen	11,35	0,00	242334,89	485994,11
35285	Kuipersweg 12 Ambt Delden	Gebouwen	13,31	8,00	245392,60	479941,10
35286	Aalbes 1 Borne	Gebouwen	14,18	0,00	249325,96	480570,18
35287	Aalbes 11 Borne	Gebouwen	13,86	0,00	249272,25	480605,59
35288	Aalbes 5 Borne	Gebouwen	14,19	0,00	249301,65	480588,45
35289	Aalbes 3 Borne	Gebouwen	14,16	0,00	249305,80	480571,60
35290	Aalbes 7 Borne	Gebouwen	14,19	0,00	249285,99	480587,52
35291	Aalbes 9 Borne	Gebouwen	14,09	0,00	249280,96	480591,96
35292	Geen verblijfsobject	Gebouwen	10,21	0,00	240979,85	483163,55

Model: 221130 Plansituatie 2037 - akoestisch onderzoek
Groep: (hoofdgroep)
Lijst van Gebouwen, voor rekenmethode Wegverkeerslawaai - RMG-2012, wegverkeer

Naam	Omschr.	Groep	Maaiveld	Rel.H	X-1	Y-1
35293	Geen verblijfsobject	Gebouwen	13,89	0,00	249035,08	480909,46
35294	Vossenbes 6 Borne	Gebouwen	13,97	0,00	249427,25	480441,11
35295	Vossenbes 8 Borne	Gebouwen	14,09	0,00	249437,28	480457,36
35296	Vossenbes 10 Borne	Gebouwen	14,07	0,00	249440,21	480468,94
35297	Vossenbes 12 Borne	Gebouwen	14,09	0,00	249452,10	480467,81
35298	Vossenbes 14 Borne	Gebouwen	14,14	0,00	249456,21	480479,02
35299	Vossenbes 20 Borne	Gebouwen	14,15	0,00	249483,70	480477,46
35300	Vossenbes 18 Borne	Gebouwen	14,16	0,00	249472,80	480487,57
35301	Vossenbes 16 Borne	Gebouwen	14,15	0,00	249461,77	480469,10
35302	Vossenbes 28 Borne	Gebouwen	14,22	0,00	249530,44	480504,56
35303	Vossenbes 22 Borne	Gebouwen	14,29	0,00	249491,57	480495,97
35304	Vossenbes 24 Borne	Gebouwen	14,23	0,00	249500,01	480491,22
35305	Vossenbes 26 Borne	Gebouwen	14,24	0,00	249515,76	480490,09
35306	Oude Hemmelhorst 7 Borne	Gebouwen	14,21	0,00	249454,07	480434,46
35307	Oude Hemmelhorst 5 Borne	Gebouwen	14,14	0,00	249445,58	480435,10
35308	Oude Hemmelhorst 3 Borne	Gebouwen	14,11	0,00	249438,64	480420,91
35309	Oude Hemmelhorst 9 Borne	Gebouwen	14,19	0,00	249468,42	480444,55
35310	Oude Hemmelhorst 13 Borne	Gebouwen	14,17	0,00	249494,76	480449,34
35311	Oude Hemmelhorst 11 Borne	Gebouwen	14,20	0,00	249478,38	480457,28
35312	Oude Hemmelhorst 15 Borne	Gebouwen	14,15	0,00	249500,77	480464,25
35313	Oude Hemmelhorst 17 Borne	Gebouwen	14,21	0,00	249513,16	480465,40
35314	Oude Hemmelhorst 19 Borne	Gebouwen	14,22	0,00	249523,34	480469,05
35315	Oude Hemmelhorst 21 Borne	Gebouwen	14,22	0,00	249532,23	480471,97
35316	Columbus 5 Almelo	Gebouwen	9,72	0,00	239830,49	482493,42
35317	Columbus 5a Almelo	Gebouwen	9,68	0,00	239814,93	482561,68
35318	Dikkerslaan 26 Borne	Gebouwen	15,38	0,00	247790,08	480710,37
35319	Dikkerslaan 28 Borne	Gebouwen	15,35	0,00	247787,89	480714,76
35320	Columbus 5b Almelo	Gebouwen	10,03	0,00	239899,22	482461,59
35321	Dikkerslaan 32 Borne	Gebouwen	15,25	0,00	247793,14	480733,50
35322	Dikkerslaan 34 Borne	Gebouwen	15,20	0,00	247797,76	480749,99
35323	Dikkerslaan 30 Borne	Gebouwen	15,23	0,00	247804,41	480730,35
35324	Dikkerslaan 36 Borne	Gebouwen	14,77	0,00	247814,79	480775,17
35325	Reigershof 32 Borne	Gebouwen	15,00	0,00	247833,12	480746,43
35326	Reigershof 34 Borne	Gebouwen	15,08	0,00	247828,34	480738,66
35327	Reigershof 36 Borne	Gebouwen	15,06	0,00	247845,31	480729,70
35328	Reigershof 42 Borne	Gebouwen	15,51	0,00	247805,26	480681,91
35329	Reigershof 38 Borne	Gebouwen	15,25	0,00	247832,90	480715,87
35330	Reigershof 40 Borne	Gebouwen	15,39	0,00	247829,56	480699,15
35331	Columbus 6 Almelo	Gebouwen	10,66	0,00	239950,77	482235,33
35332	Columbus 5c Almelo	Gebouwen	10,03	0,00	239899,22	482461,59
35333	Watertorenerf 1 Borne	Gebouwen	15,49	0,00	248846,44	479800,24
35334	Geen verblijfsobject	Gebouwen	14,32	0,00	248294,72	479346,15
35335	Aalbes 4 Borne	Gebouwen	14,18	0,00	249333,98	480601,40
35336	Aalbes 6 Borne	Gebouwen	14,18	0,00	249333,98	480601,40
35337	Aalbes 2 Borne	Gebouwen	14,27	0,00	249348,16	480586,73
35338	Aalbes 8 Borne	Gebouwen	14,05	0,00	249320,80	480614,85
35339	Aalbes 12 Borne	Gebouwen	14,05	0,00	249315,68	480623,58
35340	Aalbes 10 Borne	Gebouwen	14,10	0,00	249311,91	480618,76
35341	Bosbes 5 Borne	Gebouwen	14,13	0,00	249352,82	480626,51
35342	Bosbes 3 Borne	Gebouwen	14,26	0,00	249362,01	480603,98
35343	Bosbes 1 Borne	Gebouwen	14,20	0,00	249368,87	480612,11
35344	Bosbes 9 Borne	Gebouwen	13,95	0,00	249328,64	480636,92
35345	Bosbes 7 Borne	Gebouwen	14,14	0,00	249345,43	480618,85
35346	Bosbes 6 Borne	Gebouwen	14,17	0,00	249380,40	480642,22
35347	Bosbes 4 Borne	Gebouwen	14,20	0,00	249392,69	480632,01
35348	Bosbes 2 Borne	Gebouwen	14,27	0,00	249394,99	480626,08
35349	Bosbes 10 Borne	Gebouwen	14,27	0,00	249358,03	480652,59
35350	Bosbes 8 Borne	Gebouwen	14,14	0,00	249371,86	480634,92
35351	Kruisbes 3 Borne	Gebouwen	14,28	0,00	249419,81	480649,53
35352	Kruisbes 1 Borne	Gebouwen	14,41	0,00	249417,54	480631,57
35353	Kruisbes 5 Borne	Gebouwen	14,23	0,00	249412,25	480658,06
35354	Kruisbes 7 Borne	Gebouwen	14,23	0,00	249397,05	480659,94
35355	Kruisbes 9 Borne	Gebouwen	14,24	0,00	249392,79	480671,71
35356	Geen verblijfsobject	Gebouwen	14,24	3,00	249387,30	480618,73
35357	Newton 4 Almelo	Gebouwen	9,68	0,00	241235,50	482308,70
35358	Newton 5 Almelo	Gebouwen	10,11	0,00	241358,17	481982,18
35359	Veenbes 21 Borne	Gebouwen	14,26	0,00	249296,11	480448,92
35360	Honingbes 66 Borne	Gebouwen	14,19	0,00	249199,85	480446,58
35361	Honingbes 64 Borne	Gebouwen	14,21	0,00	249205,25	480446,31
35362	Honingbes 68 Borne	Gebouwen	14,15	0,00	249189,04	480447,10
35363	Honingbes 70 Borne	Gebouwen	14,21	0,00	249188,56	480437,41
35364	Honingbes 60 Borne	Gebouwen	14,28	0,00	249210,19	480436,46
35365	Honingbes 62 Borne	Gebouwen	14,26	0,00	249204,78	480436,72
35366	Honingbes 58 Borne	Gebouwen	14,23	0,00	249219,16	480445,60
35367	Honingbes 54 Borne	Gebouwen	14,26	0,00	249230,46	480444,19
35368	Honingbes 56 Borne	Gebouwen	14,23	0,00	249225,09	480444,86
35369	Honingbes 52 Borne	Gebouwen	14,30	0,00	249240,01	480433,32

Model: 221130 Plansituatie 2037 - akoestisch onderzoek
Groep: (hoofdgroep)
Lijst van Gebouwen, voor rekenmethode Wegverkeerslawaai - RMG-2012, wegverkeer

Naam	Omschr.	Groep	Maaiveld	Rel.H	X-1	Y-1
35370	Honingbes 48 Borne	Gebouwen	14,27	0,00	249246,57	480442,18
35371	Honingbes 50 Borne	Gebouwen	14,29	0,00	249245,38	480432,65
35372	Honingbes 46 Borne	Gebouwen	14,27	0,00	249257,88	480440,77
35373	Geen verblijfsobject	Gebouwen	14,13	3,00	249197,31	480456,23
35374	Geen verblijfsobject	Gebouwen	14,16	3,00	249203,32	480455,94
35375	Geen verblijfsobject	Gebouwen	14,12	3,00	249192,47	480455,77
35376	Geen verblijfsobject	Gebouwen	14,08	3,00	249186,59	480458,56
35377	Geen verblijfsobject	Gebouwen	14,20	3,00	249226,20	480454,76
35378	Geen verblijfsobject	Gebouwen	14,20	3,00	249214,13	480455,41
35379	Geen verblijfsobject	Gebouwen	14,19	3,00	249208,00	480453,20
35380	Geen verblijfsobject	Gebouwen	14,23	3,00	249229,02	480452,05
35381	Geen verblijfsobject	Gebouwen	14,25	3,00	249244,56	480450,29
35382	Geen verblijfsobject	Gebouwen	14,24	3,00	249237,08	480453,77
35383	Geen verblijfsobject	Gebouwen	14,25	3,00	249239,79	480450,95
35384	Geen verblijfsobject	Gebouwen	14,24	3,00	249262,03	480451,71
35385	Geen verblijfsobject	Gebouwen	14,26	3,00	249250,50	480449,39
35386	Rozenbottel 10 Borne	Gebouwen	14,15	0,00	249332,23	480550,64
35387	Rozenbottel 14 Borne	Gebouwen	14,21	0,00	249342,67	480546,80
35388	Rozenbottel 12 Borne	Gebouwen	14,17	0,00	249336,47	480554,20
35389	Rozenbottel 20 Borne	Gebouwen	14,27	0,00	249359,53	480561,26
35390	Rozenbottel 16 Borne	Gebouwen	14,17	0,00	249340,54	480557,66
35391	Rozenbottel 18 Borne	Gebouwen	14,29	0,00	249354,99	480557,36
35392	Geen verblijfsobject	Gebouwen	14,25	3,00	249353,67	480542,30
35393	Geen verblijfsobject	Gebouwen	14,17	3,00	249343,43	480533,15
35394	Geen verblijfsobject	Gebouwen	14,25	3,00	249347,85	480537,22
35395	Geen verblijfsobject	Gebouwen	14,31	3,00	249363,10	480547,78
35396	Geen verblijfsobject	Gebouwen	14,32	3,00	249359,19	480547,87
35397	Geen verblijfsobject	Gebouwen	14,24	3,00	249352,04	480544,20
35398	Sonnebeld 40 Borne	Gebouwen	14,89	0,00	249506,25	480565,25
35399	Rozenbottel 2 Borne	Gebouwen	14,26	0,00	249293,96	480508,54
35400	Rozenbottel 4 Borne	Gebouwen	14,26	0,00	249293,96	480508,54
35401	Rozenbottel 8 Borne	Gebouwen	14,26	0,00	249309,50	480527,50
35402	Rozenbottel 6 Borne	Gebouwen	14,26	0,00	249308,72	480515,96
35403	Kruisbes 6 Borne	Gebouwen	14,33	0,00	249438,21	480663,64
35404	Kruisbes 2 Borne	Gebouwen	14,40	0,00	249447,32	480645,23
35405	Kruisbes 4 Borne	Gebouwen	14,38	0,00	249456,12	480657,10
35406	Kruisbes 12 Borne	Gebouwen	14,04	0,00	249438,50	480691,97
35407	Kruisbes 8 Borne	Gebouwen	14,28	0,00	249447,98	480674,72
35408	Kruisbes 10 Borne	Gebouwen	14,16	0,00	249445,34	480681,35
35409	Kruisbes 14 Borne	Gebouwen	13,97	0,00	249435,54	480705,17
35410	Kruisbes 16 Borne	Gebouwen	14,01	0,00	249433,99	480711,21
35411	Lijsterbes 13 Borne	Gebouwen	14,10	0,00	249468,44	480708,16
35412	Lijsterbes 15 Borne	Gebouwen	14,12	0,00	249458,42	480721,54
35413	Lijsterbes 11 Borne	Gebouwen	14,14	0,00	249463,44	480702,40
35414	Lijsterbes 9 Borne	Gebouwen	14,20	0,00	249473,48	480688,93
35415	Lijsterbes 7 Borne	Gebouwen	14,32	0,00	249473,69	480674,99
35416	Lijsterbes 5 Borne	Gebouwen	14,32	0,00	249483,82	480677,64
35417	Lijsterbes 3 Borne	Gebouwen	14,44	0,00	249490,00	480658,81
35418	Lijsterbes 1 Borne	Gebouwen	14,46	0,00	249491,58	480652,78
35420	35419_Schokland Almelo	Gebouwen	11,87	0,00	242071,52	486035,29
35421	Geen verblijfsobject	Gebouwen	16,32	3,00	247970,34	479195,33
35422	Oude Postweg 2 Hertme	Gebouwen	13,37	0,00	248627,34	482607,95
35423	Geen verblijfsobject	Gebouwen	12,62	0,00	243108,14	482408,68
35424	Geen verblijfsobject	Gebouwen	12,05	0,00	242661,32	481110,03
35425	Geen verblijfsobject	Gebouwen	13,79	0,00	248900,08	480552,12
35426	Orangerie 3 Almelo	Gebouwen	10,65	8,00	241800,34	483618,93
35427	Oude Paradijsweg 52 Almelo	Gebouwen	10,88	8,60	243239,30	485461,68
35429	35428_Blokstegenweg Ambt Delden	Gebouwen	12,91	0,00	243488,81	479487,49
35430	Constantijn Huygensstraat 19 Almelo	Gebouwen	10,80	6,90	242013,09	484562,42
35431	Constantijn Huygensstraat 21 Almelo	Gebouwen	10,81	6,80	242007,02	484550,12
35432	Constantijn Huygensstraat 23 Almelo	Gebouwen	10,80	6,80	242008,88	484550,49
35433	Geen verblijfsobject	Gebouwen	10,87	3,00	241988,98	484552,55
35434	Constantijn Huygensstraat 34 Almelo	Gebouwen	10,79	6,80	242039,59	484528,53
35435	Constantijn Huygensstraat 32 Almelo	Gebouwen	10,80	6,80	242047,51	484532,79
35436	Constantijn Huygensstraat 30 Almelo	Gebouwen	10,78	6,80	242049,39	484540,93
35437	Constantijn Huygensstraat 28 Almelo	Gebouwen	10,76	6,90	242042,92	484545,12
35438	Constantijn Huygensstraat 26 Almelo	Gebouwen	10,77	6,90	242047,35	484552,15
35439	Constantijn Huygensstraat 24 Almelo	Gebouwen	10,77	6,90	242034,74	484555,55
35440	Constantijn Huygensstraat 22 Almelo	Gebouwen	10,78	6,90	242045,34	484563,08
35441	Constantijn Huygensstraat 20 Almelo	Gebouwen	10,77	6,90	242033,77	484561,02
35442	IJsselstraat 20 Almelo	Gebouwen	11,21	7,40	242425,77	485616,09
35443	Geen verblijfsobject	Gebouwen	14,25	0,00	248447,63	479895,82
35444	Blokstegenweg 10a Ambt Delden	Gebouwen	13,46	0,00	245100,71	479763,98
35445	Blokstegenweg 10b Ambt Delden	Gebouwen	13,55	0,00	245105,67	479736,55
35446	Blokstegenweg 10c Ambt Delden	Gebouwen	13,19	0,00	245115,90	479706,10
35447	Blokstegenweg 10d Ambt Delden	Gebouwen	13,34	0,00	245059,16	479719,65
35448	Geen verblijfsobject	Gebouwen	13,83	0,00	245057,53	479710,39

Model: 221130 Plansituatie 2037 - akoestisch onderzoek
Groep: (hoofdgroep)
Lijst van Gebouwen, voor rekenmethode Wegverkeerslawaai - RMG-2012, wegverkeer

Naam	Omschr.	Groep	Maaiveld	Rel.H	X-1	Y-1
35449	Blokstegenweg 10e Ambt Delden	Gebouwen	13,48	0,00	245052,29	479721,00
35450	Geen verblijfsobject	Gebouwen	13,80	0,00	245054,10	479711,07
35451	Blokstegenweg 10f Ambt Delden	Gebouwen	13,76	0,00	245036,03	479748,26
35452	Violierstraat 37 Almelo	Gebouwen	11,40	8,80	242479,26	485118,84
35453	Akker 86 Borne	Gebouwen	15,82	2,80	248138,96	479137,79
35455	35454_Akker Borne	Gebouwen	15,93	4,00	248023,59	479293,40
35456	Burenweg 54a Borne	Gebouwen	14,58	5,40	248281,63	478874,92
35457	Burenweg 54 Borne	Gebouwen	14,58	11,00	248283,73	478875,19
35458	Zenderensestraat 12 Zenderen	Gebouwen	13,97	8,10	246647,86	482196,98
35459	Geen verblijfsobject	Gebouwen	13,02	0,00	243438,36	479499,32
35461	35460_Marktstraat Almelo	Gebouwen	11,31	11,80	242001,60	485970,05
35462	Geen verblijfsobject	Gebouwen	15,77	3,00	248089,47	479291,46
35463	Vormerij 5 Borne	Gebouwen	15,61	0,00	248062,75	478532,87
35465	35464_Scholtensoven Borne	Gebouwen	17,25	0,00	247789,40	478741,45
35466	De Putter 5 Almelo	Gebouwen	10,24	5,50	240338,95	483200,67
35467	Geen verblijfsobject	Gebouwen	15,21	3,00	246994,19	479059,42
35468	Geen verblijfsobject	Gebouwen	15,36	3,00	246993,94	479076,06
35469	Scholtensoven 1 Borne	Gebouwen	15,40	0,00	248081,21	478650,96
35470	Geen verblijfsobject	Gebouwen	10,94	0,00	241929,47	485117,02
35471	De Merel 16 Almelo	Gebouwen	10,30	0,00	240107,13	483290,38
35472	Geraniumstraat 38 Almelo	Gebouwen	10,97	7,20	242153,03	485425,88
35473	Geen verblijfsobject	Gebouwen	14,91	3,00	247767,84	480773,06
35474	Geen verblijfsobject	Gebouwen	17,24	0,00	247856,67	480362,74
35476	35475_Grotestraat Almelo	Gebouwen	11,23	6,60	242070,43	485723,98
35477	Bavinkstraat 1a7 Almelo	Gebouwen	11,72	0,00	242119,39	485740,31
35478	Bavinkstraat 1a2 Almelo	Gebouwen	11,35	0,00	242090,78	485747,48
35479	Bavinkstraat 1a3 Almelo	Gebouwen	11,61	0,00	242095,99	485738,04
35480	Bavinkstraat 1a6 Almelo	Gebouwen	11,72	0,00	242111,49	485741,26
35481	Bavinkstraat 1a1 Almelo	Gebouwen	11,27	0,00	242072,29	485740,95
35482	Bavinkstraat 1a8 Almelo	Gebouwen	11,54	0,00	242120,08	485746,12
35483	Bavinkstraat 1a9 Almelo	Gebouwen	11,78	0,00	242127,86	485739,30
35484	Bavinkstraat 1a4 Almelo	Gebouwen	11,38	0,00	242096,11	485747,41
35486	35485_Grotestraat Almelo	Gebouwen	11,40	7,00	242081,45	485729,25
35487	Grotestraat 170 Almelo	Gebouwen	11,32	0,00	242078,35	485741,08
35488	Bavinkstraat 1a5 Almelo	Gebouwen	11,41	0,00	242101,20	485747,33
35489	Grotestraat 119 Borne	Gebouwen	14,46	7,10	248671,04	479724,80
35490	Grotestraat 121 Borne	Gebouwen	14,50	8,30	248672,25	479738,17
35491	Grotestraat 123 Borne	Gebouwen	14,55	8,10	248680,91	479742,55
35492	Geen verblijfsobject	Gebouwen	14,08	3,00	248521,36	480580,63
35493	Rientjesoven 16 Borne	Gebouwen	15,10	0,00	248435,69	478612,81
35494	Bornerbroeksestraat 207 Almelo	Gebouwen	11,15	0,00	241745,96	484954,01
35495	Bornerbroeksestraat 205 Almelo	Gebouwen	11,15	0,00	241745,96	484954,01
35496	Bornerbroeksestraat 203 Almelo	Gebouwen	11,27	0,00	241750,56	484966,92
35497	Bornerbroeksestraat 201 Almelo	Gebouwen	11,27	0,00	241750,56	484966,92
35498	Bornerbroeksestraat 199 Almelo	Gebouwen	11,32	0,00	241746,17	484976,40
35499	Gravenstraat 18 Almelo	Gebouwen	10,82	0,00	241154,60	485451,03
35500	Gravenstraat 20 Almelo	Gebouwen	10,82	0,00	241150,93	485461,30
35501	Gravenstraat 22 Almelo	Gebouwen	10,82	0,00	241149,29	485451,97
35502	Gravenstraat 24 Almelo	Gebouwen	10,80	0,00	241145,61	485462,24
35503	Gravenstraat 26 Almelo	Gebouwen	10,78	0,00	241138,65	485453,83
35504	Gravenstraat 28 Almelo	Gebouwen	10,77	0,00	241134,98	485464,10
35505	Gravenstraat 36 Almelo	Gebouwen	10,79	0,00	241103,39	485460,06
35506	Gravenstraat 30 Almelo	Gebouwen	10,79	0,00	241119,34	485457,25
35507	Gravenstraat 32 Almelo	Gebouwen	10,77	0,00	241120,99	485466,59
35508	Gravenstraat 34 Almelo	Gebouwen	10,77	0,00	241115,68	485467,52
35509	Gravenstraat 38 Almelo	Gebouwen	10,80	0,00	241099,46	485470,38
35511	35510_Oude Almeloseweg Borne	Gebouwen	15,69	0,00	248287,38	480279,44
35512	Geen verblijfsobject	Gebouwen	14,13	0,00	248918,10	480148,08
35513	Geen verblijfsobject	Gebouwen	11,89	3,00	244637,08	483933,56
35514	Witvoetenstraat 13 Almelo	Gebouwen	10,86	0,00	241145,53	485401,38
35515	Witvoetenstraat 3 Almelo	Gebouwen	10,72	0,00	241165,57	485393,35
35516	Witvoetenstraat 5 Almelo	Gebouwen	10,73	0,00	241169,09	485402,16
35517	Witvoetenstraat 7 Almelo	Gebouwen	10,78	0,00	241164,08	485404,17
35518	Witvoetenstraat 9 Almelo	Gebouwen	10,85	0,00	241150,54	485399,37
35519	Witvoetenstraat 11 Almelo	Gebouwen	10,85	0,00	241154,06	485408,18
35520	Van Lunterenstraat 31 Almelo	Gebouwen	10,80	8,70	242132,64	484314,87
35521	Geen verblijfsobject	Gebouwen	12,03	0,00	243613,92	483072,09
35522	Geen verblijfsobject	Gebouwen	15,63	0,00	248113,65	479246,40
35523	Geen verblijfsobject	Gebouwen	14,92	0,00	248807,48	479442,59
35524	Erve Timmerman 23 Zenderen	Gebouwen	12,27	0,00	245840,07	482501,73
35525	Erve Timmerman 17 Zenderen	Gebouwen	12,22	0,00	245806,26	482528,90
35526	Erve Timmerman 19 Zenderen	Gebouwen	12,21	0,00	245823,53	482519,58
35527	Darwin 10 Almelo	Gebouwen	11,55	0,00	242356,44	481798,95
35528	Geen verblijfsobject	Gebouwen	14,10	0,00	249362,88	479958,74
35530	35529_Burenweg Borne	Gebouwen	14,77	0,00	248332,44	478941,85
35531	Rientjesoven 22 Borne	Gebouwen	15,32	0,00	248315,73	478609,18
35532	Geen verblijfsobject	Gebouwen	14,50	3,00	248674,33	480301,91

Model: 221130 Plansituatie 2037 - akoestisch onderzoek
Groep: (hoofdgroep)
Lijst van Gebouwen, voor rekenmethode Wegverkeerslawaai - RMG-2012, wegverkeer

Naam	Omschr.	Groep	Maaiveld	Rel.H	X-1	Y-1
35533	Geen verblijfsobject	Gebouwen	14,29	3,00	248588,24	479519,49
35534	Geen verblijfsobject	Gebouwen	14,43	3,00	248690,53	480121,50
35535	Geen verblijfsobject	Gebouwen	14,36	0,00	248300,51	479765,80
35536	Geen verblijfsobject	Gebouwen	14,76	0,00	248767,20	479454,56
35537	Geen verblijfsobject	Gebouwen	14,02	0,00	248748,84	480296,00
35538	Geen verblijfsobject	Gebouwen	15,82	0,00	248190,94	479911,49
35539	Geen verblijfsobject	Gebouwen	15,90	3,40	248112,15	479824,45
35540	CC Storkstraat 13 Borne	Gebouwen	17,63	7,70	247954,36	480025,57
35541	SJ Spanjaardstraat 19 Borne	Gebouwen	17,51	7,90	247915,83	480084,84
35542	Dunantstraat 28 Borne	Gebouwen	16,02	6,80	248088,01	479813,49
35543	Cuba 6 Borne	Gebouwen	15,69	5,50	248196,48	479877,81
35544	SJ Spanjaardstraat 3 Borne	Gebouwen	17,52	7,80	247874,22	480037,71
35545	Grotestraat 63 Borne	Gebouwen	14,83	7,00	248790,20	479457,92
35546	Geen verblijfsobject	Gebouwen	14,82	3,00	248778,62	479433,66
35547	Geen verblijfsobject	Gebouwen	14,54	2,50	248665,25	480310,70
35548	Kempenstraat 1 Borne	Gebouwen	14,38	6,20	248285,66	479692,39
35549	Geen verblijfsobject	Gebouwen	14,16	3,00	248614,82	479666,38
35550	Watertorenerf 2 Borne	Gebouwen	15,82	6,40	248884,88	479810,45
35551	Dunantstraat 1 Borne	Gebouwen	14,80	6,40	248201,96	479748,54
35553	35552_Watertorenerf Borne	Gebouwen	15,96	6,10	248863,28	479842,54
35554	Zuid Esch 26 Borne	Gebouwen	14,54	6,30	248840,08	479641,86
35555	Schaepmanstraat 11 Borne	Gebouwen	14,38	6,50	248287,53	479729,10
35556	Zuid Esch 12 Borne	Gebouwen	14,73	0,00	248807,35	479743,61
35557	Brinkstraat 10 Borne	Gebouwen	14,74	6,60	248650,10	480122,29
35558	Woolderweg 19 Borne	Gebouwen	14,21	6,70	248531,36	479711,01
35559	Koppelsbrink 24 Borne	Gebouwen	14,35	7,10	248717,06	480294,90
35560	van Heemskerkstraat 31 Borne	Gebouwen	14,36	8,00	248626,06	479397,81
35561	van Heemskerkstraat 29 Borne	Gebouwen	14,34	8,00	248624,64	479394,19
35562	van Heemskerkstraat 33 Borne	Gebouwen	14,36	8,00	248645,33	479389,59
35563	Geen verblijfsobject	Gebouwen	15,21	0,00	248867,59	479208,31
35564	Geen verblijfsobject	Gebouwen	14,65	3,00	248527,18	478847,68
35565	Geen verblijfsobject	Gebouwen	15,25	3,00	248810,92	479192,11
35566	Geen verblijfsobject	Gebouwen	14,68	3,00	248699,70	479175,87
35567	Woolderweg 137 Borne	Gebouwen	14,55	8,00	248465,95	478999,82
35568	van Galenstraat 12 Borne	Gebouwen	14,48	6,00	248556,52	478951,03
35569	van Heemskerkstraat 4 Borne	Gebouwen	14,30	8,00	248600,30	479315,81
35570	Oude Hengeloseweg 95 Borne	Gebouwen	15,05	8,50	248752,05	479151,32
35572	35571_Theresiaplein Borne	Gebouwen	15,07	16,70	248978,19	479275,59
35573	Theresiastraat 25 Borne	Gebouwen	15,26	6,90	248815,23	479198,84
35574	Morseltdijk 59 Borne	Gebouwen	14,47	6,80	248549,18	479401,39
35575	Witte de Withstraat 15 Borne	Gebouwen	14,72	22,90	248630,81	478841,21
35576	Neptunusstraat 23 Borne	Gebouwen	14,20	7,60	248437,41	479205,46
35577	Woolderweg 101 Borne	Gebouwen	14,33	8,00	248529,51	479286,48
35578	Evertzenstraat 21 Borne	Gebouwen	14,65	7,10	248602,37	479036,40
35579	van Heemskerkstraat 18 Borne	Gebouwen	14,29	8,00	248632,22	479326,12
35580	Oude Hengeloseweg 97 Borne	Gebouwen	14,99	8,50	248741,97	479152,15
35581	Mercuriusplein 20 Borne	Gebouwen	14,71	8,90	248192,54	479453,59
35582	Woolderweg 135 Borne	Gebouwen	14,54	7,90	248475,65	479006,54
35583	Trompstraat 2 Borne	Gebouwen	14,45	7,60	248557,15	479144,19
35584	Oude Hengeloseweg 89 Borne	Gebouwen	15,00	8,70	248754,05	479175,60
35585	Geen verblijfsobject	Gebouwen	14,93	3,00	248171,35	479452,05
35586	Oude Hengeloseweg 93 Borne	Gebouwen	14,98	8,50	248742,47	479158,16
35587	Oude Hengeloseweg 91 Borne	Gebouwen	14,98	8,50	248742,96	479164,17
35588	Doormanstraat 8 Borne	Gebouwen	15,06	6,70	248854,16	479340,02
35589	Trompstraat 5 Borne	Gebouwen	14,61	7,40	248667,07	479155,37
35590	van Galenstraat 10a Borne	Gebouwen	14,43	5,20	248538,58	478942,97
35591	Geen verblijfsobject	Gebouwen	17,25	3,00	247190,60	479453,09
35592	Geen verblijfsobject	Gebouwen	17,70	0,00	247613,23	479906,25
35593	Geen verblijfsobject	Gebouwen	18,40	3,00	247510,55	479452,08
35594	Geen verblijfsobject	Gebouwen	17,78	0,00	247560,66	479771,04
35595	Geen verblijfsobject	Gebouwen	18,04	3,00	247772,09	479880,90
35596	Twijnerstraat 5 Borne	Gebouwen	17,66	7,70	247727,92	479765,76
35597	Letterveldweg 24 Borne	Gebouwen	17,54	5,70	247512,20	479850,78
35598	Palmstraat 9 Borne	Gebouwen	17,75	7,80	247486,06	479698,98
35599	Sleedoornstraat 18 Borne	Gebouwen	17,73	7,30	247364,49	479660,64
35600	Twijnerstraat 7 Borne	Gebouwen	17,53	7,20	247735,30	479780,86
35601	Deldensestraat 1b Borne	Gebouwen	17,52	6,70	247900,30	479664,32
35602	Goudenregenstraat 51 Borne	Gebouwen	17,39	8,10	247196,48	479490,64
35602	Goudenregenstraat 51 Borne	Gebouwen	17,40	3,00	247199,23	479490,85
35603	Letterveldweg 29 Borne	Gebouwen	17,75	7,60	247539,87	479759,42
35604	Letterveldweg 41 Borne	Gebouwen	17,88	7,60	247550,29	479708,60
35605	Sleedoornstraat 19 Borne	Gebouwen	17,60	7,80	247400,52	479679,63
35606	Fluweelstraat 19 Borne	Gebouwen	17,71	7,50	247574,06	479791,52
35607	Geen verblijfsobject	Gebouwen	17,35	2,50	247196,51	479666,23
35608	Gagelstraat 17 Borne	Gebouwen	17,25	7,40	247185,05	479674,87
35609	Twijnerstraat 18 Borne	Gebouwen	17,58	6,20	247749,41	479794,44
35610	Geen verblijfsobject	Gebouwen	17,36	3,00	247196,67	479663,12

Model: 221130 Plansituatie 2037 - akoestisch onderzoek
Groep: (hoofdgroep)
Lijst van Gebouwen, voor rekenmethode Wegverkeerslawaai - RMG-2012, wegverkeer

Naam	Omschr.	Groep	Maaiveld	Rel.H	X-1	Y-1
35611	Seringenstraat 8 Borne	Gebouwen	17,24	7,70	247296,27	479257,04
35612	Letterveldweg 118 Borne	Gebouwen	17,68	7,60	247424,08	479414,89
35613	Twijnerstraat 16 Borne	Gebouwen	17,63	6,90	247764,85	479765,73
35614	Magnoliastraat 19 Borne	Gebouwen	17,09	7,90	247087,89	479692,98
35615	Emmastraat 5 Borne	Gebouwen	18,23	7,60	247549,06	479608,33
35616	Hazelaarstraat 5 Borne	Gebouwen	17,64	7,90	247481,02	479757,75
35617	Hulst 9 Borne	Gebouwen	17,70	7,70	247442,22	479617,79
35618	Twijnerstraat 20 Borne	Gebouwen	17,60	7,70	247756,35	479800,66
35619	Seringenstraat 10 Borne	Gebouwen	17,21	7,80	247296,58	479251,58
35620	Magnoliastraat 21 Borne	Gebouwen	17,13	25,30	247079,83	479675,06
35621	Palmstraat 30 Borne	Gebouwen	17,71	7,50	247426,82	479664,18
35622	Sleedoornstraat 13 Borne	Gebouwen	17,58	7,70	247391,15	479692,89
35623	Jan Vermeerstraat 17 Almelo	Gebouwen	10,81	0,00	241334,37	484650,91
35624	Jan Vermeerstraat 19 Almelo	Gebouwen	10,77	0,00	241343,49	484644,94
35625	Jan Vermeerstraat 21 Almelo	Gebouwen	10,82	0,00	241334,03	484645,52
35626	Jan Vermeerstraat 23 Almelo	Gebouwen	10,76	0,00	241333,32	484634,52
35627	Geen verblijfsobject	Gebouwen	15,30	3,00	248310,61	480168,67
35628	Jan Vermeerstraat 25 Almelo	Gebouwen	10,73	0,00	241335,99	484615,28
35630	35629_Grotestraat Borne	Gebouwen	16,14	0,00	248154,31	480152,50
35631	Geen verblijfsobject	Gebouwen	16,44	3,00	248125,76	480260,97
35632	Jan Vermeerstraat 27 Almelo	Gebouwen	10,73	0,00	241335,99	484615,28
35633	Geen verblijfsobject	Gebouwen	15,37	3,00	248313,46	480184,98
35634	Geen verblijfsobject	Gebouwen	16,44	3,00	247834,57	480475,42
35635	Geen verblijfsobject	Gebouwen	15,31	0,00	247932,66	480651,12
35637	35636_Grotestraat Borne	Gebouwen	16,26	9,40	248152,91	480186,78
35638	Jan Vermeerstraat 29 Almelo	Gebouwen	10,73	0,00	241331,18	484625,07
35639	Geen verblijfsobject	Gebouwen	16,29	3,00	247886,32	480499,66
35640	Oude Almeloseweg 23 Borne	Gebouwen	15,89	7,80	248260,68	480272,60
35642	35641_Grotestraat Borne	Gebouwen	14,43	7,10	248451,77	480198,26
35643	Oude Almeloseweg 1b Borne	Gebouwen	15,32	7,00	248329,40	480198,05
35644	Geen verblijfsobject	Gebouwen	15,42	3,60	248312,41	480193,44
35645	Oude Almeloseweg 145 Borne	Gebouwen	15,77	6,00	247803,87	480633,98
35646	Geen verblijfsobject	Gebouwen	15,55	4,00	248244,82	480451,83
35647	Geen verblijfsobject	Gebouwen	16,44	3,00	248125,76	480260,97
35648	van Dijckstraat 7 Borne	Gebouwen	16,45	7,00	248132,73	480262,44
35649	Geen verblijfsobject	Gebouwen	16,03	4,60	248251,58	480329,48
35650	Geen verblijfsobject	Gebouwen	17,07	3,00	247185,89	479877,72
35651	Geen verblijfsobject	Gebouwen	17,73	3,00	247775,39	480139,57
35652	Geen verblijfsobject	Gebouwen	17,71	3,00	247787,08	480145,55
35653	Geen verblijfsobject	Gebouwen	17,31	3,00	247434,92	480230,10
35654	Geen verblijfsobject	Gebouwen	17,74	3,00	247772,72	480141,87
35655	Geen verblijfsobject	Gebouwen	17,49	0,00	247472,82	480124,93
35656	Geen verblijfsobject	Gebouwen	17,10	0,00	247332,79	480223,87
35657	Geen verblijfsobject	Gebouwen	16,36	3,00	247503,98	480660,49
35658	Geen verblijfsobject	Gebouwen	17,72	3,00	247780,09	480141,51
35659	Geen verblijfsobject	Gebouwen	16,29	3,00	247439,79	480622,68
35660	Geen verblijfsobject	Gebouwen	16,56	3,00	247566,00	480494,32
35661	Geen verblijfsobject	Gebouwen	17,46	3,00	247586,50	480057,11
35662	Geen verblijfsobject	Gebouwen	17,54	3,00	247830,55	480136,71
35663	Geen verblijfsobject	Gebouwen	17,11	3,00	247244,34	480180,23
35664	Geen verblijfsobject	Gebouwen	17,09	3,00	247311,19	480239,40
35665	Geen verblijfsobject	Gebouwen	17,30	3,00	247296,62	480147,81
35666	Fazantstraat 6 Borne	Gebouwen	16,83	7,00	247486,90	480396,07
35667	von Bonninghausenstraat 48 Borne	Gebouwen	15,73	7,70	248202,72	480464,54
35668	von Bonninghausenstraat 40 Borne	Gebouwen	15,93	7,30	248188,25	480429,47
35669	Prins Bernhardlaan 14 Borne	Gebouwen	17,35	6,80	247896,49	480322,51
35670	Oude Almeloseweg 81 Borne	Gebouwen	16,30	8,10	248057,38	480404,11
35671	Ooievaarshof 2 Borne	Gebouwen	15,28	5,50	247974,35	480598,76
35672	Nieuwe Es 3 Borne	Gebouwen	16,42	6,40	247996,14	480435,76
35673	Kievitstraat 3 Borne	Gebouwen	17,33	7,90	247572,89	480378,06
35674	Anjelier 7 Borne	Gebouwen	17,19	7,40	247278,55	480147,65
35675	Azelosestraat 26a Borne	Gebouwen	17,50	0,00	247838,22	480133,35
35676	Jan Vermeerstraat 31 Almelo	Gebouwen	10,74	0,00	241320,40	484625,73
35677	Jan Vermeerstraat 33 Almelo	Gebouwen	10,74	0,00	241319,82	484616,27
35678	Jan Vermeerstraat 35 Almelo	Gebouwen	10,70	0,00	241315,01	484626,06
35679	Jan Vermeerstraat 37 Almelo	Gebouwen	10,67	0,00	241309,04	484616,93
35680	Jan Vermeerstraat 39 Almelo	Gebouwen	10,63	0,00	241303,65	484617,26
35681	Frans Halsstraat 88 Almelo	Gebouwen	10,61	0,00	241300,21	484653,08
35682	Frans Halsstraat 90 Almelo	Gebouwen	10,61	0,00	241299,87	484647,69
35683	Frans Halsstraat 92 Almelo	Gebouwen	10,66	0,00	241309,00	484641,71
35684	Frans Halsstraat 94 Almelo	Gebouwen	10,60	0,00	241299,54	484642,30
35685	Patrijsstraat 4 Borne	Gebouwen	17,59	7,50	247610,18	480343,23
35686	Ridderspoor 4 Borne	Gebouwen	17,24	7,40	247299,18	480169,88
35687	Anemoon 14 Borne	Gebouwen	17,61	6,90	247498,06	480126,58
35688	Leeuwerikstraat 22 Borne	Gebouwen	16,59	6,70	247574,16	480494,44
35689	't Wooldrik 4 Borne	Gebouwen	17,34	5,70	247123,17	480150,04
35690	Bornerbroeksestraat 77 Borne	Gebouwen	17,10	6,70	247310,26	480245,08

Model: 221130 Plansituatie 2037 - akoestisch onderzoek
Groep: (hoofdgroep)
Lijst van Gebouwen, voor rekenmethode Wegverkeerslawaai - RMG-2012, wegverkeer

Naam	Omschr.	Groep	Maaiveld	Rel.H	X-1	Y-1
35691	Akelei 23 Borne	Gebouwen	17,33	7,60	247321,30	479988,62
35692	Geen verblijfsobject	Gebouwen	14,16	3,00	249269,84	480245,93
35693	Geen verblijfsobject	Gebouwen	14,33	0,00	249076,75	480203,73
35694	Geen verblijfsobject	Gebouwen	14,34	3,00	249083,03	480211,88
35695	Erve Wieldijk 15 Borne	Gebouwen	13,95	0,00	248924,68	480404,98
35696	Geen verblijfsobject	Gebouwen	14,18	3,00	249261,46	480250,62
35697	Bellefleur 39 Borne	Gebouwen	14,19	8,80	248960,76	480007,21
35698	Bellefleur 41 Borne	Gebouwen	14,17	8,70	248964,60	479988,55
35699	Bellefleur 33 Borne	Gebouwen	14,17	8,80	248950,45	480023,97
35700	Bongerd 51 Borne	Gebouwen	14,33	8,60	249017,48	480083,25
35701	Bellefleur 27 Borne	Gebouwen	14,17	8,70	248934,66	480066,09
35702	Geen verblijfsobject	Gebouwen	14,44	3,00	249007,94	479793,09
35703	Geen verblijfsobject	Gebouwen	14,14	3,00	249144,21	479825,91
35704	Citroenvlinder 13 Borne	Gebouwen	14,01	0,00	249503,35	480110,99
35705	Avondroodvlinder 14 Borne	Gebouwen	13,98	0,00	249486,13	480089,09
35706	Avondroodvlinder 16 Borne	Gebouwen	13,98	0,00	249486,13	480089,09
35707	Avondroodvlinder 18 Borne	Gebouwen	13,99	0,00	249486,48	480094,72
35708	Citroenvlinder 7 Borne	Gebouwen	14,06	0,00	249507,39	480084,54
35709	Citroenvlinder 9 Borne	Gebouwen	14,06	0,00	249504,54	480090,59
35710	Citroenvlinder 11 Borne	Gebouwen	14,08	0,00	249506,13	480098,78
35711	Citroenvlinder 17 Borne	Gebouwen	13,95	0,00	249501,55	480131,34
35712	Citroenvlinder 3 Borne	Gebouwen	14,06	0,00	249519,56	480064,32
35713	Citroenvlinder 5 Borne	Gebouwen	14,01	0,00	249508,16	480064,06
35714	Citroenvlinder 15 Borne	Gebouwen	14,00	0,00	249516,81	480126,55
35715	Aurelia 5 Borne	Gebouwen	14,12	0,00	249571,82	480121,75
35716	Aurelia 7 Borne	Gebouwen	14,13	0,00	249583,59	480112,62
35717	Aurelia 13 Borne	Gebouwen	14,06	0,00	249599,92	480113,60
35718	Aurelia 19 Borne	Gebouwen	13,98	0,00	249615,32	480124,42
35719	Honingbes 42 Borne	Gebouwen	14,28	0,00	249267,42	480428,21
35720	Honingbes 36 Borne	Gebouwen	14,29	0,00	249288,08	480421,91
35721	Honingbes 38 Borne	Gebouwen	14,29	0,00	249277,77	480425,10
35722	Honingbes 34 Borne	Gebouwen	14,30	0,00	249294,33	480422,14
35723	Honingbes 44 Borne	Gebouwen	14,28	0,00	249267,42	480428,21
35724	Geen verblijfsobject	Gebouwen	14,16	3,00	249564,36	480409,86
35725	Blauwebes 18 Borne	Gebouwen	14,39	0,00	249479,61	480387,26
35726	Rozenbottel 48 Borne	Gebouwen	14,46	0,00	249444,27	480606,81
35727	Sonnebeld 45 Borne	Gebouwen	14,72	0,00	249484,09	480596,87
35728	Sonnebeld 47 Borne	Gebouwen	14,81	0,00	249504,55	480605,01
35729	Sonnebeld 41 Borne	Gebouwen	14,67	0,00	249468,62	480580,22
35730	Sonnebeld 39 Borne	Gebouwen	14,67	0,00	249468,62	480580,22
35731	Sonnebeld 43 Borne	Gebouwen	14,72	0,00	249484,09	480596,87
35732	Rozenbottel 52 Borne	Gebouwen	14,59	0,00	249476,73	480618,79
35733	Rozenbottel 54 Borne	Gebouwen	14,57	0,00	249489,78	480633,69
35734	Blauwebes 14 Borne	Gebouwen	14,18	0,00	249535,16	480442,39
35735	Blauwebes 16 Borne	Gebouwen	14,36	0,00	249504,75	480410,82
35736	Rozenbottel 50 Borne	Gebouwen	14,52	0,00	249473,50	480628,93
35737	Rozenbottel 46 Borne	Gebouwen	14,46	0,00	249444,27	480606,81
35738	Geen verblijfsobject	Gebouwen	14,23	3,00	249481,32	480421,73
35739	Geen verblijfsobject	Gebouwen	14,43	3,00	249546,68	480360,85
35740	Geen verblijfsobject	Gebouwen	14,29	3,00	249456,86	480400,80
35741	Blauwebes 12 Borne	Gebouwen	14,29	0,00	249541,16	480407,20
35742	Blauwebes 13 Borne	Gebouwen	14,13	0,00	249550,04	480428,94
35743	Blauwebes 19 Borne	Gebouwen	14,37	0,00	249473,79	480389,85
35744	Geen verblijfsobject	Gebouwen	13,93	3,00	248626,00	480647,94
35745	Geen verblijfsobject	Gebouwen	14,15	3,00	247941,48	481246,07
35746	Geen verblijfsobject	Gebouwen	14,18	3,00	248613,48	481008,50
35747	Geen verblijfsobject	Gebouwen	14,64	3,00	248264,04	481025,07
35748	Geen verblijfsobject	Gebouwen	14,48	3,00	248075,20	481004,66
35749	Geen verblijfsobject	Gebouwen	14,15	3,00	247923,12	481247,97
35750	Geen verblijfsobject	Gebouwen	14,24	0,00	248036,07	481037,02
35751	Geen verblijfsobject	Gebouwen	14,15	3,00	247966,10	481256,64
35752	Geen verblijfsobject	Gebouwen	12,74	3,00	247938,52	481668,47
35753	Geen verblijfsobject	Gebouwen	14,00	3,00	248810,80	480855,71
35754	Geen verblijfsobject	Gebouwen	14,40	3,00	248488,66	480969,70
35755	Geen verblijfsobject	Gebouwen	14,13	3,00	248346,41	481178,65
35756	Geen verblijfsobject	Gebouwen	14,57	3,00	248248,59	481024,01
35757	Geen verblijfsobject	Gebouwen	14,17	3,00	248027,71	480955,30
35758	Hoefblad 38 Borne	Gebouwen	14,52	7,00	248423,67	481086,50
35759	Paardebloem 13 Borne	Gebouwen	13,98	7,00	248747,68	481032,63
35760	Erve Jenneboer 10 Borne	Gebouwen	13,92	7,90	248201,02	481180,63
35761	Boekweit 21 Borne	Gebouwen	14,50	7,60	248296,74	480900,03
35762	Hoefblad 36 Borne	Gebouwen	14,58	7,50	248416,74	481082,46
35763	Erve Stroomboer 92 Borne	Gebouwen	14,10	7,90	247829,44	481198,50
35764	Blauwgras 75 Borne	Gebouwen	14,01	6,60	249020,98	480807,10
35765	Stroom-Eschlaan 66 Borne	Gebouwen	14,28	8,00	248191,34	481106,97
35766	Koolzaad 7 Borne	Gebouwen	14,31	6,20	248171,15	480945,52
35767	Rogge 12 Borne	Gebouwen	12,90	6,60	247843,98	481014,02

Model: 221130 Plansituatie 2037 - akoestisch onderzoek
Groep: (hoofdgroep)
Lijst van Gebouwen, voor rekenmethode Wegverkeerslawaai - RMG-2012, wegverkeer

Naam	Omschr.	Groep	Maaiveld	Rel.H	X-1	Y-1
35768	Geen verblijfsobject	Gebouwen	13,73	6,30	246636,87	482227,93
35769	Geen verblijfsobject	Gebouwen	16,74	0,00	246855,37	481184,72
35770	Geen verblijfsobject	Gebouwen	14,00	0,00	247167,62	481071,13
35771	Schoolstraat 1 Zenderen	Gebouwen	13,84	3,90	246214,61	482489,39
35772	Hoofdstraat 25 Zenderen	Gebouwen	14,10	5,80	246263,52	482474,11
35774	35773_Ambachtstraat Borne	Gebouwen	15,29	6,70	246920,55	480855,07
35775	Struisgras 35 Borne	Gebouwen	13,94	7,10	248830,54	480817,40
35776	Kamgras 23 Borne	Gebouwen	14,09	6,60	248627,20	480920,77
35777	Vedergras 60 Borne	Gebouwen	13,75	7,60	248792,21	480708,17
35778	Vlas 7 Borne	Gebouwen	13,95	7,50	247920,99	481048,10
35779	Patersbos 20 Zenderen	Gebouwen	13,76	5,90	246323,06	482594,03
35780	Hanzestraat 8 Borne	Gebouwen	14,76	6,70	247151,22	480907,14
35781	De Sijs 3 Almelo	Gebouwen	10,28	6,50	240948,58	483303,07
35783	35782_Industriestraat Borne	Gebouwen	15,65	0,00	247288,74	480682,08
35784	Burenweg 22 Borne	Gebouwen	14,72	0,00	248313,23	478997,72
35785	Geen verblijfsobject	Gebouwen	17,32	0,00	248039,53	480040,80
35786	Kollergang 8 Borne	Gebouwen	18,08	0,00	247529,22	479016,50
35787	Kollergang 6 Borne	Gebouwen	18,07	0,00	247492,88	479009,74
35788	Kollergang 10 Borne	Gebouwen	17,98	0,00	247508,38	479039,72
35789	Hanzestraat 22 Borne	Gebouwen	15,79	7,20	247001,47	481145,34
35790	De Bieffel 21 Borne	Gebouwen	14,92	5,50	247476,95	480952,69
35791	Geen verblijfsobject	Gebouwen	12,98	5,10	244234,80	482969,68
35792	Vloedbeltsweg 2 Zenderen	Gebouwen	12,80	5,50	244271,24	482857,37
35793	Duivenslag 6a Zenderen	Gebouwen	12,88	7,00	246062,67	482579,44
35794	Geen verblijfsobject	Gebouwen	12,82	4,10	244230,23	482976,70
35795	Veldovenweg 10 Borne	Gebouwen	18,00	0,00	247550,86	479001,75
35796	Veldovenweg 17 Borne	Gebouwen	17,76	0,00	247590,78	478844,00
35797	Geen verblijfsobject	Gebouwen	16,81	2,40	247898,26	479537,31
35798	Tichelkampweg 71 Borne	Gebouwen	15,68	7,20	248079,11	479052,19
35799	Enk 36 Borne	Gebouwen	16,13	7,80	247993,48	479413,18
35800	Enk 149 Borne	Gebouwen	16,07	8,70	248003,71	479280,86
35801	Enk 151 Borne	Gebouwen	16,07	8,80	248003,71	479280,86
35802	Warande 8 Borne	Gebouwen	15,62	6,50	248097,74	479216,57
35803	Ringoven 15 Borne	Gebouwen	17,48	7,60	247824,17	479147,06
35804	Geen verblijfsobject	Gebouwen	16,24	0,00	246640,34	480122,23
35805	Geen verblijfsobject	Gebouwen	17,18	2,30	247050,69	479479,87
35806	Twickelerblokweg 95 Borne	Gebouwen	17,08	6,50	247004,71	479555,84
35807	Geen verblijfsobject	Gebouwen	17,05	3,00	247090,48	479396,86
35808	Twickelerblokweg 10a Borne	Gebouwen	17,22	4,50	246965,34	479464,38
35808	Twickelerblokweg 10a Borne	Gebouwen	17,20	6,20	246961,40	479473,38
35809	Geen verblijfsobject	Gebouwen	13,06	0,00	245817,14	480830,30
35810	Geen verblijfsobject	Gebouwen	16,51	0,00	247013,49	480646,97
35811	Geen verblijfsobject	Gebouwen	13,08	0,00	245811,01	480839,78
35812	Oonksweg 50 Borne	Gebouwen	15,07	6,10	246860,00	480755,39
35813	Beerninksweg 74 Borne	Gebouwen	16,17	8,00	247063,92	480620,48
35814	Bornerbroeksestraat 36 Borne	Gebouwen	17,40	8,00	247459,05	480283,72
35815	Geen verblijfsobject	Gebouwen	14,74	0,00	246650,52	479516,12
35816	Geen verblijfsobject	Gebouwen	15,14	3,00	246203,03	480001,78
35817	Geen verblijfsobject	Gebouwen	12,38	0,00	248307,82	483264,66
35818	Geen verblijfsobject	Gebouwen	12,37	0,00	248752,06	482610,52
35819	Geen verblijfsobject	Gebouwen	12,73	0,00	249000,72	482332,08
35820	Geen verblijfsobject	Gebouwen	13,42	3,00	248714,90	482520,78
35821	Geen verblijfsobject	Gebouwen	13,23	3,00	248598,58	482190,75
35822	Geen verblijfsobject	Gebouwen	13,15	0,00	248223,03	481869,12
35823	Geen verblijfsobject	Gebouwen	13,18	3,00	248648,11	482464,47
35824	Hertmerweg 5 Hertme	Gebouwen	13,09	7,50	248696,97	482083,92
35825	Geen verblijfsobject	Gebouwen	13,22	0,00	248796,39	482308,75
35827	35826_Zwartkotteweg Hertme	Gebouwen	14,70	7,00	249421,95	481959,83
35828	Geen verblijfsobject	Gebouwen	14,13	4,00	249986,96	481565,02
35829	Geen verblijfsobject	Gebouwen	12,99	0,00	247422,44	483061,33
35830	Geen verblijfsobject	Gebouwen	13,70	3,00	246837,51	483224,52
35831	Kottermansweg 2 Zenderen	Gebouwen	13,64	4,60	246844,24	483236,59
35832	Geen verblijfsobject	Gebouwen	12,39	0,00	246054,93	482749,69
35833	Geen verblijfsobject	Gebouwen	14,72	2,90	245524,22	483022,03
35834	Geen verblijfsobject	Gebouwen	12,41	5,60	245700,61	483207,16
35835	Geen verblijfsobject	Gebouwen	10,25	5,60	240581,65	484060,99
35836	Geen verblijfsobject	Gebouwen	17,49	0,00	247597,22	480035,40
35837	Hedeveldsdwarsweg 6 Hertme	Gebouwen	13,62	0,00	247998,53	481476,17
35838	Geen verblijfsobject	Gebouwen	15,68	0,00	248892,95	479855,11
35839	Geen verblijfsobject	Gebouwen	13,03	4,00	245374,29	479959,59
35840	Twickelerblokweg 12b Borne	Gebouwen	17,04	8,00	246972,91	479379,53
35841	Tusveld 93 Bornerbroek	Gebouwen	12,66	5,30	243277,34	483159,62
35842	Bolscher Landen 14 Bornerbroek	Gebouwen	11,19	0,00	242274,93	481693,55
35843	Geen verblijfsobject	Gebouwen	12,98	0,00	247957,95	481667,39
35844	Geen verblijfsobject	Gebouwen	12,92	0,00	247953,79	481668,47
35845	Geen verblijfsobject	Gebouwen	13,03	0,00	247961,52	481666,36
35846	Geen verblijfsobject	Gebouwen	13,10	0,00	247964,84	481665,29

Model: 221130 Plansituatie 2037 - akoestisch onderzoek
Groep: (hoofdgroep)
Lijst van Gebouwen, voor rekenmethode Wegverkeerslawaai - RMG-2012, wegverkeer

Naam	Omschr.	Groep	Maaiveld	Rel.H	X-1	Y-1
35847	Geen verblijfsobject	Gebouwen	14,04	0,00	249978,61	481548,86

Model: 231128 Plansituatie 2037 - akoestisch onderzoek
Groep: (hoofdgroep)
Lijst van Toetspunten, voor rekenmethode Wegverkeerslawaai - RMG-2012, wegverkeer

Naam	Omschr.	X	Y	Hoogte A	Hoogte B	Hoogte C	Hoogte D	Hoogte E
1	Clematishof 33 Borne	247145,40	479336,78	1,50	4,50	7,50	--	--
2	Clematishof 33 Borne	247149,51	479340,27	--	4,50	7,50	--	--
3	Clematishof 33 Borne	247153,53	479337,29	1,50	4,50	7,50	--	--
4	Clematishof 31 Borne	247150,05	479327,92	1,50	4,50	7,50	--	--
5	Clematishof 11 Borne	247159,11	479241,19	1,50	4,50	7,50	--	--
6	Clematishof 11 Borne	247151,00	479239,86	1,50	4,50	7,50	--	--
7	Clematishof 13 Borne	247150,62	479247,99	--	4,50	7,50	--	--
8	Clematishof 13 Borne	247158,73	479247,35	1,50	4,50	7,50	--	--
9	Clematishof 15 Borne	247150,11	479257,22	--	4,50	7,50	--	--
10	Clematishof 15 Borne	247158,02	479259,05	1,50	4,50	7,50	--	--
11	Clematishof 17 Borne	247153,69	479268,30	1,50	4,50	7,50	--	--
12	Clematishof 17 Borne	247157,66	479265,29	1,50	4,50	7,50	--	--
13	Clematishof 19 Borne	247146,41	479276,41	1,50	4,50	7,50	--	--
14	Clematishof 19 Borne	247157,06	479277,09	1,50	4,50	7,50	--	--
15	Clematishof 19 Borne	247152,05	479273,51	1,50	4,50	7,50	--	--
16	Clematishof 21 Borne	247151,07	479286,05	1,50	4,50	7,50	--	--
17	Clematishof 21 Borne	247156,66	479283,27	1,50	4,50	7,50	--	--
18	Clematishof 21 Borne	247145,99	479282,61	1,50	4,50	7,50	--	--
19	Clematishof 27 Borne	247154,87	479313,29	1,50	4,50	7,50	--	--
20	Clematishof 27 Borne	247151,01	479309,85	1,50	4,50	7,50	--	--
21	Clematishof 29 Borne	247146,35	479318,55	--	4,50	7,50	--	--
22	Clematishof 29 Borne	247150,28	479322,43	1,50	4,50	7,50	--	--
23	Clematishof 29 Borne	247154,51	479319,48	1,50	4,50	7,50	--	--
24	Clematishof 23 Borne	247155,95	479295,06	1,50	4,50	7,50	--	--
25	Clematishof 23 Borne	247152,02	479291,60	1,50	4,50	7,50	--	--
26	Clematishof 23 Borne	247147,79	479293,72	1,50	4,50	7,50	--	--
27	Clematishof 25 Borne	247147,32	479301,80	1,50	4,50	7,50	--	--
28	Clematishof 25 Borne	247151,31	479304,57	1,50	4,50	7,50	--	--
29	Clematishof 25 Borne	247155,61	479301,44	1,50	4,50	7,50	--	--
30	Clematishof 99 Borne	247122,44	479264,15	1,50	4,50	7,50	--	--
31	Clematishof 99 Borne	247127,41	479261,16	1,50	4,50	7,50	--	--
32	Clematishof 97 Borne	247126,74	479272,80	1,50	4,50	7,50	--	--
33	Clematishof 97 Borne	247122,17	479269,22	1,50	4,50	7,50	--	--
34	Clematishof 95 Borne	247121,40	479282,18	1,50	4,50	7,50	--	--
35	Clematishof 95 Borne	247126,36	479279,17	1,50	4,50	7,50	--	--
36	Clematishof 85 Borne	247087,05	479304,00	1,50	4,50	7,50	--	--
37	Clematishof 85 Borne	247090,02	479308,93	1,50	4,50	7,50	--	--
38	Clematishof 87 Borne	247096,22	479309,29	1,50	4,50	7,50	--	--
39	Clematishof 89 Borne	247102,36	479309,65	1,50	4,50	7,50	--	--
40	Clematishof 91 Borne	247108,56	479310,01	1,50	4,50	7,50	--	--
41	Clematishof 91 Borne	247112,08	479305,44	1,50	4,50	7,50	--	--
42	Clematishof 45 Borne	247088,86	479330,11	1,50	4,50	7,50	--	--
43	Clematishof 45 Borne	247085,31	479334,71	1,50	4,50	7,50	--	--
44	Clematishof 43 Borne	247098,29	479335,39	1,50	4,50	7,50	--	--
45	Clematishof 43 Borne	247095,25	479330,44	1,50	4,50	7,50	--	--
46	Clematishof 41 Borne	247106,90	479331,08	1,50	4,50	7,50	--	--
47	Clematishof 41 Borne	247100,79	479334,09	1,50	4,50	7,50	--	--
48	Clematishof 39 Borne	247116,29	479336,38	1,50	4,50	7,50	--	--
49	Clematishof 39 Borne	247113,27	479331,42	1,50	4,50	7,50	--	--
50	Seringenstraat 24 Borne	247083,59	479235,14	1,50	4,50	7,50	--	--
51	Seringenstraat 24 Borne	247080,66	479230,82	1,50	4,50	7,50	--	--
52	Clematishof 103 Borne	247123,53	479246,17	1,50	4,50	7,50	--	--
53	Clematishof 103 Borne	247128,50	479243,16	1,50	4,50	7,50	--	--
54	Clematishof 105 Borne	247128,88	479236,77	1,50	4,50	7,50	--	--
55	Clematishof 105 Borne	247124,31	479233,19	1,50	4,50	7,50	--	--
56	Clematishof 101 Borne	247127,81	479254,80	1,50	4,50	7,50	--	--
57	Clematishof 101 Borne	247123,24	479251,22	1,50	4,50	7,50	--	--
58	Clematishof 37 Borne	247124,90	479332,07	1,50	4,50	7,50	--	--
59	Clematishof 37 Borne	247121,35	479336,66	1,50	4,50	7,50	--	--
60	Clematishof 35 Borne	247134,35	479337,20	1,50	4,50	7,50	--	--
61	Clematishof 35 Borne	247131,29	479332,41	1,50	4,50	7,50	--	--
62	Seringenstraat 26 Borne	247074,43	479230,46	1,50	4,50	7,50	--	--
63	Seringenstraat 26 Borne	247070,92	479234,42	1,50	4,50	7,50	--	--
64	Seringenstraat 26 Borne	247073,93	479238,75	1,50	4,50	7,50	--	--
65	Clematishof 92 Borne	247061,14	479274,68	1,50	4,50	7,50	--	--
66	Clematishof 90 Borne	247060,77	479280,87	1,50	4,50	7,50	--	--
67	Clematishof 90 Borne	247065,36	479284,45	1,50	4,50	7,50	--	--
68	Clematishof 82 Borne	247058,70	479316,84	1,50	4,50	7,50	--	--
69	Clematishof 82 Borne	247063,30	479320,39	1,50	4,50	7,50	--	--
70	Clematishof 84 Borne	247064,03	479307,47	1,50	4,50	7,50	--	--
71	Clematishof 84 Borne	247059,06	479310,48	1,50	4,50	7,50	--	--
72	Seringenstraat 30 Borne	247055,24	479237,60	1,50	4,50	7,50	--	--
73	Seringenstraat 30 Borne	247056,50	479229,39	1,50	4,50	7,50	--	--
74	Seringenstraat 30 Borne	247053,03	479233,33	1,50	4,50	7,50	--	--
75	Seringenstraat 28 Borne	247062,31	479238,01	1,50	4,50	7,50	--	--
76	Seringenstraat 28 Borne	247065,76	479234,06	1,50	4,50	7,50	--	--
77	Seringenstraat 28 Borne	247062,76	479229,75	1,50	4,50	7,50	--	--

Model: 231128 Plansituatie 2037 - akoestisch onderzoek
Groep: (hoofdgroep)
Lijst van Toetspunten, voor rekenmethode Wegverkeerslawaai - RMG-2012, wegverkeer

Naam	Omschr.	X	Y	Hoogte A	Hoogte B	Hoogte C	Hoogte D	Hoogte E
78	Clematishof 86 Borne	247059,73	479298,84	1,50	4,50	7,50	--	--
79	Clematishof 86 Borne	247064,32	479302,40	1,50	4,50	7,50	--	--
80	Clematishof 88 Borne	247065,09	479289,48	1,50	4,50	7,50	--	--
81	Clematishof 88 Borne	247060,10	479292,48	1,50	4,50	7,50	--	--
82	Clematishof 94 Borne	247066,47	479265,46	1,50	4,50	7,50	--	--
83	Clematishof 94 Borne	247061,50	479268,48	1,50	4,50	7,50	--	--
84	Clematishof 78 Borne	247057,66	479334,84	1,50	4,50	7,50	--	--
85	Clematishof 78 Borne	247062,25	479338,41	1,50	4,50	7,50	--	--
86	Clematishof 80 Borne	247063,01	479325,42	1,50	4,50	7,50	--	--
87	Clematishof 80 Borne	247058,03	479328,44	1,50	4,50	7,50	--	--
88	Seringenstraat 32 Borne	247047,82	479233,04	1,50	4,50	7,50	--	--
89	Seringenstraat 32 Borne	247044,83	479228,62	1,50	4,50	7,50	--	--
90	Seringenstraat 34 Borne	247037,11	479236,55	1,50	4,50	7,50	--	--
91	Seringenstraat 34 Borne	247038,28	479228,18	1,50	4,50	7,50	--	--
92	Seringenstraat 34 Borne	247031,17	479232,22	1,50	4,50	7,50	--	--
93	Twickelerblokweg 137 Borne	247039,95	479276,93	1,50	4,50	7,50	--	--
94	Twickelerblokweg 137 Borne	247029,30	479276,28	1,50	4,50	7,50	--	--
95	Twickelerblokweg 137 Borne	247033,24	479279,84	1,50	4,50	7,50	--	--
96	Twickelerblokweg 135 Borne	247036,86	479288,51	1,50	4,50	7,50	--	--
97	Twickelerblokweg 135 Borne	247033,01	479285,10	1,50	4,50	7,50	--	--
98	Twickelerblokweg 135 Borne	247028,75	479288,02	1,50	4,50	7,50	--	--
99	Twickelerblokweg 133 Borne	247036,38	479295,88	1,50	4,50	7,50	--	--
100	Twickelerblokweg 133 Borne	247028,34	479294,30	1,50	4,50	7,50	--	--
101	Twickelerblokweg 133 Borne	247032,17	479297,88	1,50	4,50	7,50	--	--
102	Twickelerblokweg 131 Borne	247031,85	479303,18	1,50	4,50	7,50	--	--
103	Twickelerblokweg 131 Borne	247027,57	479306,10	1,50	4,50	7,50	--	--
104	Twickelerblokweg 129 Borne	247027,19	479312,27	1,50	4,50	7,50	--	--
105	Twickelerblokweg 129 Borne	247031,08	479315,73	1,50	4,50	7,50	--	--
106	Twickelerblokweg 129 Borne	247035,35	479312,82	1,50	4,50	7,50	--	--
107	Twickelerblokweg 125 Borne	247034,24	479331,98	1,50	4,50	7,50	--	--
108	Twickelerblokweg 125 Borne	247026,17	479330,35	1,50	4,50	7,50	--	--
109	Twickelerblokweg 125 Borne	247030,05	479333,81	1,50	4,50	7,50	--	--
110	Twickelerblokweg 127 Borne	247030,78	479321,31	1,50	4,50	7,50	--	--
111	Twickelerblokweg 127 Borne	247026,53	479324,20	1,50	4,50	7,50	--	--
112	Twickelerblokweg 14 Borne	246984,12	479268,92	1,50	4,50	--	--	--
113	Twickelerblokweg 14 Borne	246991,19	479267,48	1,50	4,50	--	--	--
114	Twickelerblokweg 14 Borne	246993,68	479260,02	1,50	4,50	--	--	--
115	Twickelerblokweg 14 Borne	246991,90	479254,98	1,50	4,50	--	--	--
116	Twickelerblokweg 14 Borne	246987,03	479257,20	1,50	4,50	--	--	--
117	Twickelerblokweg 14 Borne	246983,80	479259,90	1,50	4,50	--	--	--
118	Twickelerblokweg 14 Borne	246980,26	479262,83	1,50	4,50	--	--	--
119	Twickelerblokweg 139 Borne	247037,91	479271,50	1,50	4,50	7,50	--	--
120	Twickelerblokweg 139 Borne	247033,00	479266,49	1,50	4,50	7,50	--	--
121	Twickelerblokweg 139 Borne	247029,70	479269,74	1,50	4,50	7,50	--	--
122	Clematishof 57 Borne	247128,92	479374,16	1,50	4,50	7,50	--	--
123	Clematishof 57 Borne	247132,46	479369,58	1,50	4,50	7,50	--	--
124	Clematishof 53 Borne	247110,94	479373,16	1,50	4,50	7,50	--	--
125	Clematishof 53 Borne	247114,50	479368,59	1,50	4,50	7,50	--	--
126	Clematishof 55 Borne	247119,55	479368,86	1,50	4,50	7,50	--	--
127	Clematishof 55 Borne	247122,56	479373,80	1,50	4,50	7,50	--	--
128	Clematishof 49 Borne	247092,93	479372,16	1,50	4,50	7,50	--	--
129	Clematishof 49 Borne	247096,50	479367,59	1,50	4,50	7,50	--	--
130	Clematishof 51 Borne	247101,55	479367,86	1,50	4,50	7,50	--	--
131	Clematishof 51 Borne	247104,57	479372,81	1,50	4,50	7,50	--	--
132	Clematishof 47 Borne	247083,50	479366,84	1,50	4,50	7,50	--	--
133	Clematishof 47 Borne	247086,52	479371,79	1,50	4,50	7,50	--	--
134	Clematishof 74 Borne	247056,45	479356,99	1,50	4,50	7,50	--	--
135	Clematishof 74 Borne	247061,04	479360,54	1,50	4,50	7,50	--	--
136	Clematishof 76 Borne	247066,41	479349,72	1,50	4,50	7,50	--	--
137	Clematishof 76 Borne	247061,79	479347,56	1,50	4,50	7,50	--	--
138	Clematishof 76 Borne	247056,80	479350,60	1,50	4,50	7,50	--	--
139	Twickelerblokweg 121 Borne	247027,51	479361,62	1,50	4,50	7,50	--	--
140	Twickelerblokweg 121 Borne	247031,65	479359,59	1,50	4,50	7,50	--	--
141	Twickelerblokweg 121 Borne	247022,37	479359,00	1,50	4,50	7,50	--	--
142	Twickelerblokweg 12a Borne	246966,24	479347,46	1,50	4,50	--	--	--
143	Twickelerblokweg 12a Borne	246970,82	479353,51	1,50	4,50	--	--	--
144	Twickelerblokweg 12a Borne	246978,41	479353,07	1,50	4,50	--	--	--
145	Twickelerblokweg 12a Borne	246976,67	479341,50	1,50	4,50	--	--	--
146	Twickelerblokweg 12a Borne	246971,83	479342,78	1,50	4,50	--	--	--
147	Twickelerblokweg 123 Borne	247032,01	479352,32	1,50	4,50	7,50	--	--
148	Twickelerblokweg 123 Borne	247025,99	479348,70	1,50	4,50	7,50	--	--
149	Twickelerblokweg 123 Borne	247027,39	479347,08	1,50	4,50	--	--	--
150	Twickelerblokweg 123 Borne	247023,97	479351,76	1,50	4,50	7,50	--	--
151	Twickelerblokweg 12 Borne	246962,62	479411,35	1,50	4,50	--	--	--
152	Twickelerblokweg 12 Borne	246971,99	479410,01	1,50	4,50	--	--	--
153	Twickelerblokweg 12 Borne	246970,85	479403,83	1,50	4,50	--	--	--
154	Twickelerblokweg 12 Borne	246961,39	479393,90	1,50	4,50	--	--	--

Model: 231128 Plansituatie 2037 - akoestisch onderzoek
Groep: (hoofdgroep)
Lijst van Toetspunten, voor rekenmethode Wegverkeerslawaai - RMG-2012, wegverkeer

Naam	Omschr.	X	Y	Hoogte A	Hoogte B	Hoogte C	Hoogte D	Hoogte E
155	Twickelerblokweg 12 Borne	246955,80	479395,01	1,50	4,50	--	--	--
156	Twickelerblokweg 12 Borne	246957,24	479404,00	1,50	4,50	--	--	--
157	Twickelerblokweg 12b Borne	246975,50	479374,07	1,50	4,50	7,50	--	--
158	Twickelerblokweg 12b Borne	246973,45	479366,60	1,50	4,50	7,50	--	--
159	Twickelerblokweg 12b Borne	246963,11	479365,35	1,50	4,50	7,50	--	--
160	Twickelerblokweg 12b Borne	246957,06	479366,66	1,50	4,50	7,50	--	--
161	Twickelerblokweg 12b Borne	246960,03	479372,12	1,50	4,50	7,50	--	--
162	Twickelerblokweg 12b Borne	246968,45	479377,63	1,50	4,50	7,50	--	--
163	Clematishof 105 Borne	247118,94	479235,07	1,50	4,50	7,50	--	--
164	Clematishof 103 Borne	247118,57	479241,29	1,50	4,50	7,50	--	--
165	Clematishof 99 Borne	247117,49	479259,15	1,50	4,50	7,50	--	--
166	Clematishof 101 Borne	247117,87	479253,02	1,50	4,50	7,50	--	--
167	Seringenstraat 24 Borne	247081,00	479239,15	1,50	4,50	7,50	--	--
168	Seringenstraat 32 Borne	247044,37	479237,08	--	4,50	7,50	--	--
169	Twickelerblokweg 131 Borne	247035,80	479305,51	1,50	4,50	7,50	--	--
170	Twickelerblokweg 127 Borne	247034,73	479323,55	1,50	4,50	7,50	--	--
171	Clematishof 31 Borne	247145,83	479330,03	1,50	4,50	7,50	--	--
172	Clematishof 31 Borne	247154,96	479330,75	1,50	4,50	7,50	--	--
173	Clematishof 17 Borne	247149,44	479265,95	1,50	4,50	7,50	--	--
174	Clematishof 27 Borne	247146,82	479312,04	1,50	4,50	7,50	--	--
175	Kerkedennen 87 Borne	247096,91	479175,85	1,50	4,50	--	--	--
176	Kerkedennen 87 Borne	247094,66	479169,07	1,50	4,50	--	--	--
177	Kerkedennen 87 Borne	247088,66	479171,02	1,50	4,50	--	--	--
178	Kerkedennen 87 Borne	247080,02	479175,36	1,50	--	--	--	--
179	Kerkedennen 87 Borne	247090,58	479178,84	--	4,50	--	--	--
180	Kerkedennen 89 Borne	247080,62	479189,61	1,50	4,50	--	--	--
181	Kerkedennen 89 Borne	247082,60	479196,89	1,50	4,50	--	--	--
182	Kerkedennen 89 Borne	247089,06	479193,75	1,50	4,50	--	--	--
183	Clematishof 11 Borne	247154,74	479237,80	--	4,50	7,50	--	--
184	Clematishof 95 Borne	247116,43	479277,32	1,50	4,50	7,50	--	--
185	Clematishof 97 Borne	247116,80	479271,21	1,50	4,50	7,50	--	--
186	Clematishof 78 Borne	247067,63	479336,44	1,50	4,50	7,50	--	--
187	Clematishof 80 Borne	247067,65	479328,00	1,50	4,50	7,50	--	--
188	Clematishof 79 Borne	247093,93	479412,71	1,50	4,50	7,50	--	--
189	Clematishof 79 Borne	247090,91	479407,75	1,50	4,50	7,50	--	--
190	Clematishof 64 Borne	247058,71	479401,52	1,50	4,50	7,50	--	--
191	Clematishof 64 Borne	247053,75	479404,56	1,50	4,50	7,50	--	--
192	Clematishof 60 Borne	247057,68	479419,56	1,50	4,50	7,50	--	--
193	Clematishof 60 Borne	247052,71	479422,58	1,50	4,50	7,50	--	--
194	Clematishof 62 Borne	247053,39	479410,95	1,50	4,50	7,50	--	--
195	Clematishof 62 Borne	247058,00	479414,51	1,50	4,50	7,50	--	--
196	Clematishof 81 Borne	247084,52	479407,39	1,50	4,50	7,50	--	--
197	Clematishof 81 Borne	247080,95	479411,97	1,50	4,50	7,50	--	--
198	Twickelerblokweg 111 Borne	247022,61	479413,65	1,50	4,50	7,50	--	--
199	Twickelerblokweg 111 Borne	247018,34	479416,61	1,50	4,50	7,50	--	--
200	Kerkedennen 60 Borne	247142,31	479198,77	1,50	4,50	--	--	--
201	Kerkedennen 60 Borne	247138,07	479193,03	--	4,50	--	--	--
202	Kerkedennen 60 Borne	247133,00	479198,19	1,50	4,50	--	--	--
203	Kerkedennen 60 Borne	247137,34	479203,93	1,50	4,50	--	--	--
204	Clematishof 68 Borne	247057,33	479380,38	1,50	4,50	7,50	--	--
205	Clematishof 68 Borne	247054,75	479386,58	1,50	4,50	7,50	--	--
206	Clematishof 66 Borne	247054,38	479392,97	1,50	4,50	7,50	--	--
207	Clematishof 66 Borne	247064,34	479394,60	1,50	4,50	7,50	--	--
208	Clematishof 70 Borne	247055,42	479374,94	1,50	4,50	7,50	--	--
209	Clematishof 70 Borne	247060,00	479378,51	1,50	4,50	7,50	--	--
210	Clematishof 72 Borne	247060,78	479365,57	1,50	4,50	7,50	--	--
211	Clematishof 72 Borne	247055,80	479368,57	1,50	4,50	7,50	--	--
212	Twickelerblokweg 113 Borne	247021,61	479394,07	1,50	4,50	7,50	--	--
213	Twickelerblokweg 113 Borne	247024,20	479397,53	--	4,50	7,50	--	--
214	Twickelerblokweg 113 Borne	247029,73	479394,40	1,50	4,50	7,50	--	--
215	Twickelerblokweg 119 Borne	247031,05	479370,37	--	4,50	7,50	--	--
216	Twickelerblokweg 119 Borne	247027,21	479366,87	1,50	4,50	7,50	--	--
217	Twickelerblokweg 119 Borne	247022,99	479369,86	1,50	4,50	7,50	--	--
218	Twickelerblokweg 115 Borne	247026,17	479385,00	1,50	4,50	7,50	--	--
219	Twickelerblokweg 115 Borne	247021,94	479387,87	1,50	4,50	7,50	--	--
220	Clematishof 58 Borne	247052,35	479428,94	1,50	4,50	7,50	--	--
221	Clematishof 58 Borne	247056,95	479432,49	1,50	4,50	7,50	--	--
222	Clematishof 56 Borne	247056,59	479437,59	--	4,50	7,50	--	--
223	Clematishof 54 Borne	247051,33	479446,61	1,50	4,50	7,50	--	--
224	Clematishof 54 Borne	247054,00	479450,07	--	4,50	7,50	--	--
225	Twickelerblokweg 107 Borne	247025,43	479436,44	1,50	4,50	7,50	--	--
226	Twickelerblokweg 107 Borne	247021,56	479432,98	1,50	4,50	7,50	--	--
227	Twickelerblokweg 107 Borne	247017,32	479435,94	1,50	4,50	7,50	--	--
228	Twickelerblokweg 103 Borne	247024,42	479455,50	--	4,50	7,50	--	--
229	Twickelerblokweg 103 Borne	247021,94	479451,58	1,50	4,50	7,50	--	--
230	Goudenregenstraat 87 Borne	247016,88	479485,54	--	4,50	7,50	--	--
231	Goudenregenstraat 87 Borne	247019,92	479488,21	1,50	4,50	7,50	--	--

Model: 231128 Plansituatie 2037 - akoestisch onderzoek
Groep: (hoofdgroep)
Lijst van Toetspunten, voor rekenmethode Wegverkeerslawaai - RMG-2012, wegverkeer

Naam	Omschr.	X	Y	Hoogte A	Hoogte B	Hoogte C	Hoogte D	Hoogte E
232	Goudenregenstraat 87 Borne	247020,52	479479,88	1,50	4,50	7,50	--	--
233	Goudenregenstraat 85 Borne	247026,08	479488,60	1,50	4,50	7,50	--	--
234	Goudenregenstraat 85 Borne	247029,49	479484,64	1,50	4,50	7,50	--	--
235	Twickelerblokweg 101 Borne	247018,05	479465,97	1,50	4,50	7,50	--	--
236	Twickelerblokweg 101 Borne	247014,51	479463,41	1,50	4,50	7,50	--	--
237	Twickelerblokweg 101 Borne	247026,26	479462,55	1,50	4,50	7,50	--	--
238	Twickelerblokweg 10 Borne	246964,97	479504,24	--	4,50	7,50	--	--
239	Twickelerblokweg 10 Borne	246962,47	479491,29	1,50	--	--	--	--
240	Twickelerblokweg 10 Borne	246959,23	479512,32	1,50	--	--	--	--
241	Twickelerblokweg 10 Borne	246971,35	479502,29	1,50	4,50	7,50	--	--
242	Twickelerblokweg 10 Borne	246967,79	479497,56	--	4,50	7,50	--	--
243	Twickelerblokweg 10 Borne	246961,21	479498,67	1,50	4,50	7,50	--	--
244	Azelosestraat 109b Borne	246839,59	479623,68	1,50	--	--	--	--
245	Azelosestraat 109b Borne	246835,78	479621,98	1,50	--	--	--	--
246	Azelosestraat 109 Borne	246829,56	479630,15	1,50	4,50	--	--	--
247	Azelosestraat 109 Borne	246830,72	479635,58	1,50	4,50	--	--	--
248	Azelosestraat 109 Borne	246835,52	479632,81	1,50	4,50	--	--	--
249	Azelosestraat 107a Borne	246855,21	479638,00	1,50	4,50	--	--	--
250	Azelosestraat 107a Borne	246854,29	479630,67	1,50	4,50	--	--	--
251	Azelosestraat 107a Borne	246848,21	479634,86	1,50	4,50	--	--	--
252	Azelosestraat 107a Borne	246849,12	479642,20	1,50	4,50	--	--	--
253	Azelosestraat 111 Borne	246788,78	479585,17	1,50	4,50	--	--	--
254	Azelosestraat 111 Borne	246790,77	479588,36	1,50	4,50	--	--	--
255	Azelosestraat 111 Borne	246793,69	479592,19	1,50	4,50	--	--	--
256	Azelosestraat 111 Borne	246799,79	479588,87	1,50	4,50	--	--	--
257	Azelosestraat 111 Borne	246797,96	479578,25	1,50	4,50	--	--	--
258	Azelosestraat 111 Borne	246793,45	479573,56	1,50	4,50	--	--	--
259	Azelosestraat 111 Borne	246788,43	479577,81	1,50	4,50	--	--	--
260	Azelosestraat 109a Borne	246818,42	479589,58	1,50	4,50	--	--	--
261	Azelosestraat 109a Borne	246814,58	479593,13	1,50	4,50	--	--	--
262	Azelosestraat 109a Borne	246816,83	479603,09	1,50	4,50	--	--	--
263	Azelosestraat 109a Borne	246825,39	479598,17	1,50	4,50	--	--	--
264	Azelosestraat 120 Borne	246694,18	479642,18	1,50	4,50	--	--	--
265	Azelosestraat 120 Borne	246688,72	479643,67	1,50	4,50	--	--	--
266	Azelosestraat 120 Borne	246683,53	479652,48	1,50	4,50	--	--	--
267	Azelosestraat 120 Borne	246685,76	479660,90	1,50	4,50	--	--	--
268	Azelosestraat 120 Borne	246693,54	479656,96	1,50	4,50	--	--	--
269	Azelosestraat 120 Borne	246696,69	479647,24	1,50	4,50	--	--	--
270	Twickelerblokweg 8a Borne	246964,64	479545,54	1,50	4,50	--	--	--
271	Twickelerblokweg 8a Borne	246970,13	479543,32	1,50	4,50	--	--	--
272	Twickelerblokweg 8a Borne	246970,21	479533,67	1,50	4,50	--	--	--
273	Twickelerblokweg 8a Borne	246964,90	479534,52	1,50	4,50	--	--	--
274	Twickelerblokweg 8a Borne	246960,00	479538,09	1,50	4,50	--	--	--
275	Twickelerblokweg 10a Borne	246963,98	479472,63	1,50	4,50	--	--	--
276	Twickelerblokweg 10a Borne	246967,61	479469,73	1,50	4,50	--	--	--
277	Twickelerblokweg 10a Borne	246967,27	479465,12	1,50	4,50	--	--	--
278	Twickelerblokweg 10a Borne	246956,11	479458,14	1,50	--	--	--	--
279	Twickelerblokweg 10a Borne	246957,33	479465,27	1,50	4,50	--	--	--
280	Twickelerblokweg 117 Borne	247022,63	479376,09	1,50	4,50	7,50	--	--
281	Twickelerblokweg 117 Borne	247026,48	479379,52	1,50	4,50	7,50	--	--
282	Twickelerblokweg 117 Borne	247030,72	479376,13	--	4,50	7,50	--	--
283	Twickelerblokweg 105 Borne	247016,96	479442,22	1,50	4,50	7,50	--	--
284	Twickelerblokweg 105 Borne	247020,74	479445,73	1,50	4,50	7,50	--	--
285	Twickelerblokweg 105 Borne	247024,98	479442,72	--	4,50	7,50	--	--
286	Twickelerblokweg 109 Borne	247018,01	479422,87	1,50	4,50	7,50	--	--
287	Twickelerblokweg 109 Borne	247021,90	479426,36	1,50	4,50	7,50	--	--
288	Twickelerblokweg 10 Borne	246969,48	479492,37	1,50	--	--	--	--
289	Clematishof 94 Borne	247071,13	479267,76	1,50	4,50	7,50	--	--
290	Clematishof 92 Borne	247071,11	479276,10	1,50	4,50	7,50	--	--
291	Clematishof 90 Borne	247070,74	479282,45	1,50	4,50	7,50	--	--
292	Clematishof 88 Borne	247069,76	479291,72	1,50	4,50	7,50	--	--
293	Clematishof 86 Borne	247069,72	479300,48	1,50	4,50	7,50	--	--
294	Clematishof 85 Borne	247089,59	479299,37	1,50	4,50	7,50	--	--
295	Clematishof 87 Borne	247097,77	479299,38	1,50	4,50	7,50	--	--
296	Clematishof 89 Borne	247103,94	479299,73	1,50	4,50	7,50	--	--
297	Clematishof 91 Borne	247110,21	479300,09	1,50	4,50	7,50	--	--
298	Clematishof 84 Borne	247069,03	479312,25	1,50	4,50	7,50	--	--
299	Clematishof 82 Borne	247068,68	479318,43	1,50	4,50	7,50	--	--
300	Clematishof 45 Borne	247087,59	479340,08	1,50	4,50	7,50	--	--
301	Clematishof 43 Borne	247093,32	479340,38	1,50	4,50	7,50	--	--
302	Clematishof 41 Borne	247105,63	479341,06	1,50	4,50	7,50	--	--
303	Clematishof 39 Borne	247111,36	479341,37	1,50	4,50	7,50	--	--
304	Clematishof 37 Borne	247123,29	479342,02	1,50	4,50	7,50	--	--
305	Clematishof 35 Borne	247129,67	479342,35	1,50	4,50	7,50	--	--
306	Clematishof 74 Borne	247066,41	479358,43	1,50	4,50	7,50	--	--
307	Clematishof 72 Borne	247065,43	479367,88	1,50	4,50	7,50	--	--
308	Clematishof 70 Borne	247065,39	479376,49	1,50	4,50	7,50	--	--

Model: 231128 Plansituatie 2037 - akoestisch onderzoek
Groep: (hoofdgroep)
Lijst van Toetspunten, voor rekenmethode Wegverkeerslawaai - RMG-2012, wegverkeer

Naam	Omschr.	X	Y	Hoogte A	Hoogte B	Hoogte C	Hoogte D	Hoogte E
309	Clematishof 47 Borne	247088,18	479361,87	1,50	4,50	7,50	--	--
310	Clematishof 49 Borne	247094,69	479362,24	1,50	4,50	7,50	--	--
311	Clematishof 68 Borne	247064,39	479385,60	1,50	4,50	7,50	--	--
312	Clematishof 51 Borne	247106,29	479362,88	1,50	4,50	7,50	--	--
313	Clematishof 53 Borne	247112,48	479363,22	1,50	4,50	7,50	--	--
314	Clematishof 55 Borne	247124,33	479363,88	1,50	4,50	7,50	--	--
315	Clematishof 57 Borne	247130,21	479364,20	1,50	4,50	7,50	--	--
316	Clematishof 66 Borne	247058,96	479396,54	1,50	4,50	7,50	--	--
317	Clematishof 64 Borne	247063,70	479406,50	1,50	4,50	7,50	--	--
318	Clematishof 62 Borne	247063,37	479412,51	1,50	4,50	7,50	--	--
319	Clematishof 60 Borne	247062,35	479421,84	1,50	4,50	7,50	--	--
320	Clematishof 58 Borne	247062,35	479430,25	1,50	4,50	7,50	--	--
321	Clematishof 79 Borne	247089,58	479417,71	1,50	4,50	7,50	--	--
322	Clematishof 81 Borne	247083,49	479417,36	1,50	4,50	7,50	--	--
323	Twickelerblokweg 111 Borne	247026,59	479416,37	1,50	4,50	7,50	--	--
324	Twickelerblokweg 109 Borne	247026,07	479424,35	1,50	4,50	7,50	--	--
325	Clematishof 56 Borne	247051,60	479441,90	1,50	4,50	7,50	--	--
326	Clematishof 56 Borne	247061,31	479440,09	1,50	4,50	7,50	--	--
327	Clematishof 54 Borne	247061,31	479448,28	1,50	4,50	7,50	--	--
328	Twickelerblokweg 103 Borne	247015,08	479454,24	1,50	4,50	7,50	--	--
329	Goudenregenstraat 85 Borne	247027,26	479480,31	1,50	4,50	7,50	--	--
330	Graasweg 2 Ambt Delden	246044,96	479257,87	1,50	4,50	7,50	--	--
331	Graasweg 2 Ambt Delden	246038,73	479258,47	1,50	4,50	7,50	--	--
332	Graasweg 2 Ambt Delden	246046,40	479263,87	1,50	4,50	7,50	--	--
333	Tusveld 2 Bornerbroek	244402,99	481829,48	1,50	4,50	--	--	--
334	Tusveld 2 Bornerbroek	244399,21	481836,26	1,50	4,50	--	--	--
335	Tusveld 2 Bornerbroek	244403,77	481842,52	1,50	4,50	--	--	--
336	Tusveld 2 Bornerbroek	244407,70	481838,38	1,50	4,50	--	--	--
337	Bloksteegweg 1a Borne	246168,87	480007,92	1,50	4,50	7,50	--	--
338	Bloksteegweg 1a Borne	246161,24	480015,67	1,50	4,50	7,50	--	--
339	Bloksteegweg 1a Borne	246170,70	480021,68	1,50	4,50	7,50	--	--
340	Bloksteegweg 1a Borne	246178,52	480013,91	1,50	4,50	7,50	--	--
341	Hosbekkeweg 4 Borne	246476,62	479834,69	1,50	4,50	--	--	--
342	Hosbekkeweg 4 Borne	246473,16	479836,25	1,50	4,50	--	--	--
343	Hosbekkeweg 4 Borne	246475,99	479838,94	1,50	4,50	--	--	--
344	Hosbekkeweg 4 Borne	246481,40	479841,47	1,50	4,50	--	--	--
345	Hosbekkeweg 4 Borne	246488,02	479836,28	1,50	4,50	--	--	--
346	Hosbekkeweg 4 Borne	246484,40	479832,32	1,50	4,50	--	--	--
347	Bloksteegweg 1 Borne	246143,48	480036,33	1,50	4,50	--	--	--
348	Bloksteegweg 1 Borne	246151,14	480029,66	1,50	4,50	--	--	--
349	Bloksteegweg 1 Borne	246146,85	480020,45	1,50	4,50	--	--	--
350	Bloksteegweg 1 Borne	246139,19	480027,12	1,50	4,50	--	--	--
351	Kuipersweg 1 Borne	245510,28	480548,86	1,50	4,50	--	--	--
352	Kuipersweg 1 Borne	245515,76	480544,51	1,50	4,50	--	--	--
353	Kuipersweg 1 Borne	245514,96	480538,44	1,50	4,50	--	--	--
354	Kuipersweg 1 Borne	245513,55	480535,40	1,50	4,50	--	--	--
355	Kuipersweg 1 Borne	245510,70	480531,78	1,50	4,50	--	--	--
356	Kuipersweg 1 Borne	245506,06	480534,81	1,50	4,50	--	--	--
357	Kuipersweg 1 Borne	245507,40	480543,67	1,50	4,50	--	--	--
358	Bornerbroeksestraat 103a Borne	245164,91	480969,78	1,50	4,50	--	--	--
359	Bornerbroeksestraat 103a Borne	245160,98	480968,45	1,50	4,50	--	--	--
360	Bornerbroeksestraat 103a Borne	245156,65	480973,03	1,50	4,50	--	--	--
361	Bornerbroeksestraat 103a Borne	245153,25	480980,94	1,50	4,50	--	--	--
362	Bornerbroeksestraat 103a Borne	245161,30	480979,53	1,50	4,50	--	--	--
363	Bornerbroeksestraat 103b Borne	245136,40	480989,60	1,50	4,50	--	--	--
364	Bornerbroeksestraat 103b Borne	245144,82	480988,79	1,50	4,50	--	--	--
365	Bornerbroeksestraat 103b Borne	245145,88	480983,61	1,50	4,50	--	--	--
366	Bornerbroeksestraat 103b Borne	245140,48	480982,12	1,50	4,50	--	--	--
367	Bornerbroeksestraat 103b Borne	245128,60	480975,31	1,50	--	--	--	--
368	Braamhaarsstraat 1 Zenderen	244830,72	481650,15	1,50	4,50	--	--	--
369	Braamhaarsstraat 1 Zenderen	244846,27	481646,62	1,50	4,50	--	--	--
370	Braamhaarsstraat 1 Zenderen	244852,12	481631,80	1,50	4,50	--	--	--
371	Braamhaarsstraat 1 Zenderen	244840,30	481632,15	1,50	4,50	--	--	--
372	Braamhaarsstraat 1 Zenderen	244828,75	481638,24	1,50	4,50	--	--	--
373	Braamhaarsstraat 1a Zenderen	244880,56	481603,12	1,50	4,50	--	--	--
374	Braamhaarsstraat 1a Zenderen	244873,65	481603,66	1,50	4,50	--	--	--
375	Braamhaarsstraat 1a Zenderen	244870,69	481617,38	1,50	4,50	--	--	--
376	Braamhaarsstraat 1a Zenderen	244878,01	481615,72	1,50	4,50	--	--	--
377	Bornerbroeksestraat 72 Borne	244449,71	481461,41	1,50	4,50	--	--	--
378	Bornerbroeksestraat 72 Borne	244459,17	481465,99	1,50	4,50	--	--	--
379	Bornerbroeksestraat 72 Borne	244460,15	481455,53	1,50	4,50	--	--	--
380	Bornerbroeksestraat 72 Borne	244450,70	481450,95	1,50	4,50	--	--	--
381	Braamhaarsstraat 4 Zenderen	244909,83	481448,46	1,50	4,50	--	--	--
382	Braamhaarsstraat 4 Zenderen	244919,42	481453,40	1,50	4,50	--	--	--
383	Braamhaarsstraat 4 Zenderen	244920,30	481438,40	1,50	4,50	--	--	--
384	Braamhaarsstraat 4 Zenderen	244912,77	481441,28	1,50	4,50	--	--	--
385	Braamhaarsstraat 2 Zenderen	244903,22	481381,00	1,50	4,50	--	--	--

Model: 231128 Plansituatie 2037 - akoestisch onderzoek
Groep: (hoofdgroep)
Lijst van Toetspunten, voor rekenmethode Wegverkeerslawaai - RMG-2012, wegverkeer

Naam	Omschr.	X	Y	Hoogte A	Hoogte B	Hoogte C	Hoogte D	Hoogte E
386	Braamhaarsstraat 2 Zenderen	244903,66	481390,86	1,50	4,50	--	--	--
387	Braamhaarsstraat 2 Zenderen	244913,03	481387,75	1,50	4,50	--	--	--
388	Braamhaarsstraat 2 Zenderen	244912,59	481377,89	1,50	4,50	--	--	--
389	Bornerbroeksestraat 107 Borne	244808,57	481197,90	1,50	4,50	--	--	--
390	Bornerbroeksestraat 107 Borne	244810,61	481194,05	1,50	4,50	--	--	--
391	Bornerbroeksestraat 107 Borne	244810,38	481186,71	1,50	4,50	--	--	--
392	Bornerbroeksestraat 107 Borne	244802,33	481181,78	1,50	4,50	--	--	--
393	Bornerbroeksestraat 107 Borne	244800,27	481190,18	1,50	4,50	--	--	--
394	Bornerbroeksestraat 107 Borne	244803,40	481195,96	1,50	4,50	--	--	--
395	Bornerbroeksestraat 105 Borne	245116,08	481015,10	1,50	4,50	--	--	--
396	Bornerbroeksestraat 105 Borne	245123,80	481013,41	1,50	4,50	--	--	--
397	Bornerbroeksestraat 105 Borne	245119,22	481004,26	1,50	4,50	--	--	--
398	Blokstegenweg 5a Ambt Delden	245674,83	479877,42	1,50	4,50	--	--	--
399	Blokstegenweg 5a Ambt Delden	245666,24	479872,39	1,50	4,50	--	--	--
400	Blokstegenweg 5a Ambt Delden	245656,72	479875,32	1,50	4,50	--	--	--
401	Blokstegenweg 5a Ambt Delden	245665,32	479880,35	1,50	4,50	--	--	--
402	Kuipersweg 5 Ambt Delden	245450,22	480100,54	1,50	4,50	--	--	--
403	Kuipersweg 5 Ambt Delden	245455,79	480093,39	1,50	4,50	--	--	--
404	Kuipersweg 5 Ambt Delden	245455,47	480089,21	1,50	4,50	--	--	--
405	Kuipersweg 1a Ambt Delden	245335,20	480338,31	1,50	4,50	--	--	--
406	Kuipersweg 1a Ambt Delden	245340,96	480340,36	1,50	4,50	--	--	--
407	Kuipersweg 1a Ambt Delden	245346,49	480337,77	1,50	4,50	--	--	--
408	Kuipersweg 1a Ambt Delden	245348,56	480328,03	1,50	4,50	--	--	--
409	Kuipersweg 4 Ambt Delden	245286,42	480214,36	1,50	4,50	--	--	--
410	Kuipersweg 4 Ambt Delden	245295,64	480217,84	1,50	4,50	--	--	--
411	Kuipersweg 4 Ambt Delden	245298,88	480209,58	1,50	4,50	--	--	--
412	Kuipersweg 3 Ambt Delden	245389,19	480232,53	1,50	4,50	7,50	--	--
413	Kuipersweg 3 Ambt Delden	245390,30	480238,48	1,50	4,50	7,50	--	--
414	Kuipersweg 3 Ambt Delden	245379,87	480242,01	1,50	4,50	7,50	--	--
415	Mastboersweg 2 Almelo	245019,99	483631,66	--	4,50	--	--	--
416	Mastboersweg 2 Almelo	245027,08	483627,24	1,50	--	--	--	--
417	Mastboersweg 2 Almelo	245021,55	483626,66	1,50	--	--	--	--
418	Mastboersweg 2 Almelo	245014,50	483631,07	1,50	4,50	--	--	--
419	Mastboersweg 2 Almelo	245012,92	483636,31	1,50	4,50	--	--	--
420	Mastboersweg 2a Almelo	245017,87	483642,86	1,50	4,50	--	--	--
421	Mastboersweg 2a Almelo	245023,07	483645,26	1,50	4,50	--	--	--
422	Mastboersweg 2a Almelo	245030,75	483638,65	1,50	--	--	--	--
423	Mastboersweg 2a Almelo	245026,42	483637,83	1,50	--	--	--	--
424	Mastboersweg 2a Almelo	245023,11	483639,68	--	4,50	--	--	--
425	Elhorsterweg 5 Zenderen	245611,51	483070,20	1,50	4,50	7,50	--	--
426	Elhorsterweg 5 Zenderen	245617,33	483067,92	1,50	4,50	7,50	--	--
427	Elhorsterweg 5 Zenderen	245626,45	483066,88	1,50	4,50	--	--	--
428	Elhorsterweg 5 Zenderen	245631,09	483063,07	1,50	4,50	--	--	--
429	Elhorsterweg 5 Zenderen	245623,38	483057,49	1,50	4,50	--	--	--
430	Elhorsterweg 5 Zenderen	245615,60	483059,71	1,50	4,50	7,50	--	--
431	Elhorsterweg 5 Zenderen	245609,85	483062,00	1,50	4,50	7,50	--	--
432	Elhorsterweg 5 Zenderen	245603,53	483065,51	1,50	4,50	7,50	--	--
433	Elhorsterweg 4 Zenderen	245675,02	483179,59	1,50	4,50	--	--	--
434	Elhorsterweg 4 Zenderen	245679,06	483184,26	1,50	4,50	--	--	--
435	Elhorsterweg 4 Zenderen	245683,76	483178,85	1,50	4,50	--	--	--
436	Elhorsterweg 4 Zenderen	245685,29	483167,26	1,50	4,50	--	--	--
437	Elhorsterweg 4 Zenderen	245682,31	483160,89	1,50	4,50	--	--	--
438	Elhorsterweg 4 Zenderen	245678,65	483164,66	1,50	4,50	--	--	--
439	Albergerweg 17 Zenderen	246254,84	483326,82	1,50	4,50	--	--	--
440	Albergerweg 17 Zenderen	246261,60	483318,26	1,50	4,50	--	--	--
441	Albergerweg 17 Zenderen	246255,01	483309,56	1,50	4,50	--	--	--
442	Albergerweg 17 Zenderen	246248,25	483318,12	1,50	4,50	--	--	--
443	Strootdijk 5 Zenderen	246303,37	483525,99	1,50	4,50	--	--	--
444	Strootdijk 5 Zenderen	246303,88	483519,48	1,50	4,50	--	--	--
445	Strootdijk 5 Zenderen	246297,38	483520,37	1,50	4,50	--	--	--
446	Strootdijk 5 Zenderen	246292,57	483525,62	1,50	4,50	--	--	--
447	Elhorsterweg 6 Zenderen	245550,31	483513,34	1,50	4,50	7,50	--	--
448	Elhorsterweg 6 Zenderen	245544,99	483514,81	1,50	4,50	7,50	--	--
449	Elhorsterweg 6 Zenderen	245538,87	483524,00	1,50	4,50	7,50	--	--
450	Elhorsterweg 6 Zenderen	245543,24	483533,13	1,50	4,50	7,50	--	--
451	Elhorsterweg 6 Zenderen	245553,53	483518,80	1,50	4,50	7,50	--	--
452	Elhorsterweg 4a Zenderen	245577,32	483501,47	1,50	4,50	--	--	--
453	Elhorsterweg 4a Zenderen	245583,34	483497,66	1,50	4,50	--	--	--
454	Elhorsterweg 4a Zenderen	245579,95	483491,38	1,50	4,50	--	--	--
455	Elhorsterweg 4a Zenderen	245573,94	483495,19	1,50	4,50	--	--	--
456	Elhorsterweg 10 Zenderen	245370,53	483667,46	1,50	4,50	7,50	--	--
457	Elhorsterweg 10 Zenderen	245365,01	483669,51	1,50	4,50	7,50	--	--
458	Elhorsterweg 10 Zenderen	245364,92	483675,39	1,50	4,50	7,50	--	--
459	Almelosestraat 6 Zenderen	245435,48	483096,43	1,50	4,50	--	--	--
460	Almelosestraat 6 Zenderen	245426,09	483095,42	1,50	4,50	--	--	--
461	Almelosestraat 6 Zenderen	245427,28	483104,78	1,50	4,50	--	--	--
462	Almelosestraat 6 Zenderen	245436,67	483105,79	1,50	4,50	--	--	--

Model: 231128 Plansituatie 2037 - akoestisch onderzoek
Groep: (hoofdgroep)
Lijst van Toetspunten, voor rekenmethode Wegverkeerslawaai - RMG-2012, wegverkeer

Naam	Omschr.	X	Y	Hoogte A	Hoogte B	Hoogte C	Hoogte D	Hoogte E
463	Almelosestraat 4 Zenderen	245496,57	483048,76	1,50	4,50	--	--	--
464	Almelosestraat 4 Zenderen	245489,93	483049,93	1,50	4,50	--	--	--
465	Almelosestraat 4 Zenderen	245489,10	483056,72	1,50	4,50	--	--	--
466	Almelosestraat 4 Zenderen	245494,50	483057,09	1,50	4,50	--	--	--
467	Brakeweg 12 Zenderen	245299,25	482686,33	1,50	4,50	--	--	--
468	Brakeweg 12 Zenderen	245304,99	482685,18	1,50	4,50	--	--	--
469	Brakeweg 12 Zenderen	245291,92	482674,13	1,50	4,50	--	--	--
470	Brakeweg 12 Zenderen	245287,02	482675,69	1,50	4,50	--	--	--
471	Brakeweg 12 Zenderen	245287,56	482681,24	1,50	4,50	--	--	--
472	Brakeweg 12 Zenderen	245290,76	482685,03	1,50	4,50	--	--	--
473	Grintkolkenweg 1 Zenderen	245083,58	482337,09	1,50	4,50	--	--	--
474	Grintkolkenweg 1 Zenderen	245087,60	482342,30	1,50	4,50	--	--	--
475	Grintkolkenweg 1 Zenderen	245089,60	482333,06	1,50	4,50	--	--	--
476	Grintkolkenweg 1 Zenderen	245084,19	482333,05	1,50	4,50	--	--	--
477	Grintkolkenweg 2 Zenderen	245057,63	482367,08	1,50	4,50	--	--	--
478	Grintkolkenweg 2 Zenderen	245066,41	482369,37	1,50	4,50	--	--	--
479	Grintkolkenweg 2 Zenderen	245071,60	482369,57	1,50	4,50	--	--	--
480	Grintkolkenweg 2 Zenderen	245064,72	482352,92	1,50	4,50	--	--	--
481	Grintkolkenweg 2 Zenderen	245060,45	482352,79	1,50	4,50	--	--	--
482	Grintkolkenweg 2 Zenderen	245059,65	482360,00	1,50	4,50	--	--	--
483	Albergerweg 22 Zenderen	246373,54	483181,38	1,50	4,50	7,50	--	--
484	Albergerweg 22 Zenderen	246377,53	483193,39	1,50	4,50	7,50	--	--
485	Albergerweg 22 Zenderen	246388,15	483186,50	1,50	4,50	7,50	--	--
486	Albergerweg 22 Zenderen	246384,16	483174,49	1,50	4,50	7,50	--	--
487	Albergerweg 22a Zenderen	246413,07	483185,91	1,50	4,50	7,50	--	--
488	Albergerweg 22a Zenderen	246423,14	483195,04	1,50	4,50	7,50	--	--
489	Albergerweg 22a Zenderen	246435,07	483188,46	1,50	4,50	7,50	--	--
490	Albergerweg 22a Zenderen	246418,76	483178,59	1,50	4,50	7,50	--	--
491	Gaspeldoorn 6 Borne	247128,64	479578,25	1,50	--	--	--	--
492	Gaspeldoorn 6 Borne	247134,19	479571,93	1,50	--	--	--	--
493	Gaspeldoorn 6 Borne	247129,30	479565,10	1,50	--	--	--	--
494	Gaspeldoorn 6 Borne	247123,74	479571,41	1,50	--	--	--	--
495	Gaspeldoorn 8 Borne	247109,84	479580,51	1,50	4,50	--	--	--
496	Gaspeldoorn 8 Borne	247112,98	479573,94	1,50	4,50	--	--	--
497	Gaspeldoorn 8 Borne	247110,51	479567,11	1,50	4,50	--	--	--
498	Gaspeldoorn 8 Borne	247105,34	479568,78	1,50	4,50	--	--	--
499	Gaspeldoorn 8 Borne	247102,85	479570,81	1,50	4,50	--	--	--
500	Jasmijnstraat 25 Borne	247102,60	479599,54	1,50	4,50	7,50	10,50	--
501	Jasmijnstraat 25 Borne	247097,36	479596,21	1,50	4,50	7,50	10,50	--
502	Jasmijnstraat 25 Borne	247092,13	479602,48	1,50	4,50	7,50	10,50	--
503	Jasmijnstraat 25 Borne	247096,93	479609,29	1,50	4,50	7,50	10,50	--
504	Jasmijnstraat 25 Borne	247102,26	479605,97	1,50	4,50	7,50	10,50	--
505	Magnoliastraat 14 Borne	247053,81	479625,13	1,50	4,50	--	--	--
506	Magnoliastraat 14 Borne	247049,74	479628,23	1,50	4,50	--	--	--
507	Magnoliastraat 14 Borne	247058,94	479633,55	1,50	4,50	--	--	--
508	Magnoliastraat 14 Borne	247063,45	479629,76	1,50	4,50	--	--	--
509	Magnoliastraat 16 Borne	247058,99	479613,17	1,50	4,50	--	--	--
510	Magnoliastraat 16 Borne	247064,76	479608,47	1,50	4,50	--	--	--
511	Magnoliastraat 16 Borne	247059,47	479603,17	1,50	4,50	--	--	--
512	Magnoliastraat 16 Borne	247053,74	479605,87	1,50	4,50	--	--	--
513	Twickelerblokweg 93 Borne	247005,27	479582,01	1,50	4,50	--	--	--
514	Twickelerblokweg 93 Borne	247014,14	479577,00	1,50	4,50	--	--	--
515	Twickelerblokweg 93 Borne	247008,96	479571,30	1,50	4,50	--	--	--
516	Twickelerblokweg 93 Borne	247003,09	479576,40	1,50	4,50	--	--	--
517	Twickelerblokweg 91 Borne	247009,62	479606,70	1,50	4,50	--	--	--
518	Twickelerblokweg 91 Borne	247014,06	479600,88	1,50	4,50	--	--	--
519	Twickelerblokweg 91 Borne	247008,22	479594,28	1,50	4,50	--	--	--
520	Twickelerblokweg 91 Borne	247001,60	479597,84	1,50	4,50	--	--	--
521	Twickelerblokweg 87 Borne	247001,32	479635,27	1,50	4,50	--	--	--
522	Twickelerblokweg 87 Borne	246998,46	479642,48	1,50	4,50	--	--	--
523	Twickelerblokweg 87 Borne	247008,46	479644,95	1,50	4,50	--	--	--
524	Azelosestraat 105 Borne	246896,98	479604,62	1,50	4,50	--	--	--
525	Azelosestraat 105 Borne	246901,90	479613,74	1,50	4,50	--	--	--
526	Azelosestraat 105 Borne	246908,95	479609,24	1,50	4,50	--	--	--
527	Azelosestraat 105 Borne	246907,33	479601,05	1,50	4,50	--	--	--
528	Azelosestraat 103 Borne	246918,29	479607,14	1,50	4,50	--	--	--
529	Azelosestraat 103 Borne	246923,27	479614,34	1,50	4,50	--	--	--
530	Azelosestraat 103 Borne	246931,90	479612,91	1,50	4,50	--	--	--
531	Azelosestraat 103 Borne	246926,93	479605,71	1,50	4,50	--	--	--
532	Twickelerblokweg 89 Borne	247008,14	479627,48	1,50	4,50	--	--	--
533	Twickelerblokweg 89 Borne	247012,56	479621,63	1,50	4,50	--	--	--
534	Twickelerblokweg 89 Borne	247006,68	479615,11	1,50	4,50	--	--	--
535	Twickelerblokweg 89 Borne	247000,12	479618,83	1,50	4,50	--	--	--
536	Azelosestraat 107 Borne	246856,99	479639,80	1,50	4,50	--	--	--
537	Azelosestraat 107 Borne	246858,12	479646,28	1,50	4,50	--	--	--
538	Azelosestraat 107 Borne	246863,71	479642,80	1,50	4,50	--	--	--
539	Azelosestraat 107 Borne	246862,57	479636,32	1,50	4,50	--	--	--

Model: 231128 Plansituatie 2037 - akoestisch onderzoek
Groep: (hoofdgroep)
Lijst van Toetspunten, voor rekenmethode Wegverkeerslawaai - RMG-2012, wegverkeer

Naam	Omschr.	X	Y	Hoogte A	Hoogte B	Hoogte C	Hoogte D	Hoogte E
540	Goudenregenstraat 30 Borne	247114,30	479532,15	1,50	4,50	--	--	--
541	Goudenregenstraat 30 Borne	247121,46	479526,46	1,50	4,50	--	--	--
542	Goudenregenstraat 30 Borne	247116,52	479520,13	1,50	4,50	--	--	--
543	Goudenregenstraat 30 Borne	247107,68	479527,46	1,50	4,50	--	--	--
544	Goudenregenstraat 28 Borne	247135,42	479531,38	1,50	4,50	--	--	--
545	Goudenregenstraat 28 Borne	247139,91	479523,98	1,50	4,50	--	--	--
546	Goudenregenstraat 28 Borne	247136,14	479519,42	1,50	4,50	--	--	--
547	Goudenregenstraat 28 Borne	247131,83	479525,19	1,50	4,50	--	--	--
548	Goudenregenstraat 26 Borne	247168,76	479533,36	1,50	4,50	--	--	--
549	Goudenregenstraat 26 Borne	247174,32	479527,56	1,50	4,50	--	--	--
550	Goudenregenstraat 26 Borne	247169,50	479521,12	1,50	4,50	--	--	--
551	Goudenregenstraat 26 Borne	247163,93	479526,93	1,50	4,50	--	--	--
552	Gaspeldoorn 10 Borne	247084,14	479574,63	1,50	4,50	--	--	--
553	Gaspeldoorn 10 Borne	247088,88	479567,23	1,50	4,50	--	--	--
554	Gaspeldoorn 10 Borne	247085,05	479562,48	1,50	4,50	--	--	--
555	Gaspeldoorn 10 Borne	247080,60	479568,32	1,50	4,50	--	--	--
556	Goudenregenstraat 34 Borne	247073,00	479526,88	1,50	4,50	--	--	--
557	Goudenregenstraat 34 Borne	247078,37	479522,59	1,50	4,50	--	--	--
558	Goudenregenstraat 34 Borne	247073,50	479517,74	1,50	4,50	--	--	--
559	Goudenregenstraat 34 Borne	247068,13	479522,03	1,50	4,50	--	--	--
560	Goudenregenstraat 32 Borne	247087,63	479527,72	1,50	--	--	--	--
561	Goudenregenstraat 32 Borne	247092,48	479532,10	1,50	--	--	--	--
562	Goudenregenstraat 32 Borne	247097,97	479525,78	1,50	--	--	--	--
563	Goudenregenstraat 32 Borne	247093,27	479518,85	1,50	--	--	--	--
564	Goudenregenstraat 32 Borne	247086,75	479521,81	1,50	--	--	--	--
565	Twickelerblokweg 97 Borne	247014,00	479541,66	1,50	4,50	--	--	--
566	Twickelerblokweg 97 Borne	247020,18	479536,09	1,50	4,50	--	--	--
567	Twickelerblokweg 97 Borne	247014,65	479529,86	1,50	4,50	--	--	--
568	Twickelerblokweg 97 Borne	247008,47	479535,43	1,50	4,50	--	--	--
569	Twickelerblokweg 99 Borne	247015,06	479522,75	1,50	4,50	--	--	--
570	Twickelerblokweg 99 Borne	247024,17	479518,68	1,50	4,50	--	--	--
571	Twickelerblokweg 99 Borne	247016,25	479514,39	1,50	4,50	--	--	--
572	Twickelerblokweg 99 Borne	247009,17	479518,27	1,50	4,50	--	--	--
573	Goudenregenstraat 36 Borne	247053,46	479519,63	1,50	4,50	--	--	--
574	Goudenregenstraat 36 Borne	247049,54	479516,41	1,50	4,50	--	--	--
575	Goudenregenstraat 36 Borne	247045,30	479518,95	1,50	4,50	--	--	--
576	Goudenregenstraat 36 Borne	247048,62	479526,94	1,50	4,50	--	--	--
577	Twickelerblokweg 95 Borne	247004,44	479558,42	1,50	4,50	--	--	--
578	Twickelerblokweg 95 Borne	247009,22	479561,43	1,50	4,50	--	--	--
579	Twickelerblokweg 95 Borne	247014,49	479556,68	1,50	4,50	--	--	--
580	Twickelerblokweg 95 Borne	247010,97	479551,37	1,50	4,50	--	--	--
581	Twickelerblokweg 95 Borne	247007,09	479553,20	1,50	4,50	--	--	--
582	Wingerdstraat 5 Borne	247219,37	479345,34	1,50	4,50	--	--	--
583	Wingerdstraat 5 Borne	247223,14	479340,40	1,50	4,50	--	--	--
584	Wingerdstraat 5 Borne	247219,94	479335,06	1,50	4,50	--	--	--
585	Clematishof 18 Borne	247182,43	479400,42	1,50	4,50	7,50	--	--
586	Clematishof 18 Borne	247172,45	479398,43	1,50	4,50	7,50	--	--
587	Clematishof 18 Borne	247174,21	479403,27	1,50	4,50	7,50	--	--
588	Clematishof 18 Borne	247181,94	479404,90	1,50	4,50	7,50	--	--
589	Wingerdstraat 33 Borne	247202,20	479462,02	1,50	4,50	7,50	--	--
590	Wingerdstraat 33 Borne	247209,45	479462,67	1,50	4,50	7,50	--	--
591	Wingerdstraat 31 Borne	247202,45	479455,80	1,50	4,50	7,50	--	--
592	Wingerdstraat 31 Borne	247209,80	479456,36	1,50	4,50	7,50	--	--
593	Wingerdstraat 31 Borne	247206,70	479452,89	1,50	4,50	7,50	--	--
594	Wingerdstraat 29 Borne	247203,26	479441,62	1,50	4,50	7,50	--	--
595	Wingerdstraat 29 Borne	247203,06	479444,85	1,50	4,50	7,50	--	--
596	Wingerdstraat 29 Borne	247206,61	479447,19	1,50	4,50	7,50	--	--
597	Wingerdstraat 29 Borne	247210,47	479444,11	1,50	4,50	7,50	--	--
598	Wingerdstraat 25 Borne	247203,88	479431,12	1,50	4,50	7,50	--	--
599	Wingerdstraat 25 Borne	247211,22	479431,56	1,50	4,50	7,50	--	--
600	Wingerdstraat 27 Borne	247203,51	479437,32	1,50	4,50	7,50	--	--
601	Wingerdstraat 27 Borne	247210,85	479437,80	1,50	4,50	7,50	--	--
602	Clematishof 67 Borne	247144,63	479410,84	1,50	4,50	7,50	--	--
603	Clematishof 67 Borne	247142,95	479420,79	1,50	4,50	7,50	--	--
604	Clematishof 65 Borne	247148,93	479421,13	1,50	4,50	7,50	--	--
605	Clematishof 65 Borne	247153,94	479416,16	1,50	4,50	7,50	--	--
606	Clematishof 65 Borne	247150,93	479411,20	1,50	4,50	7,50	--	--
607	Clematishof 22 Borne	247171,45	479416,45	1,50	4,50	7,50	--	--
608	Clematishof 22 Borne	247176,43	479421,39	1,50	4,50	7,50	--	--
609	Clematishof 22 Borne	247181,40	479418,36	1,50	4,50	7,50	--	--
610	Wingerdstraat 21 Borne	247204,28	479410,58	1,50	4,50	7,50	--	--
611	Wingerdstraat 21 Borne	247208,24	479413,78	1,50	4,50	7,50	--	--
612	Wingerdstraat 21 Borne	247212,54	479410,64	1,50	4,50	7,50	--	--
613	Wingerdstraat 23 Borne	247211,60	479425,24	1,50	4,50	7,50	--	--
614	Wingerdstraat 23 Borne	247208,13	479421,73	1,50	4,50	7,50	--	--
615	Wingerdstraat 23 Borne	247204,36	479423,17	1,50	4,50	7,50	--	--
616	Wingerdstraat 19 Borne	247212,90	479404,18	1,50	4,50	7,50	--	--

Model: 231128 Plansituatie 2037 - akoestisch onderzoek
Groep: (hoofdgroep)
Lijst van Toetspunten, voor rekenmethode Wegverkeerslawaai - RMG-2012, wegverkeer

Naam	Omschr.	X	Y	Hoogte A	Hoogte B	Hoogte C	Hoogte D	Hoogte E
617	Wingerdstraat 19 Borne	247204,66	479403,72	1,50	4,50	7,50	--	--
618	Clematishof 20 Borne	247173,95	479408,19	1,50	4,50	7,50	--	--
619	Clematishof 20 Borne	247171,80	479410,46	1,50	4,50	7,50	--	--
620	Clematishof 20 Borne	247181,77	479411,95	1,50	4,50	7,50	--	--
621	Clematishof 20 Borne	247181,79	479407,45	1,50	4,50	7,50	--	--
622	Wingerdstraat 17 Borne	247205,02	479397,33	1,50	4,50	7,50	--	--
623	Wingerdstraat 17 Borne	247213,26	479397,78	1,50	4,50	7,50	--	--
624	Wingerdstraat 15 Borne	247213,62	479391,32	1,50	4,50	7,50	--	--
625	Wingerdstraat 15 Borne	247209,68	479387,72	1,50	4,50	7,50	--	--
626	Wingerdstraat 15 Borne	247205,38	479390,86	1,50	4,50	7,50	--	--
627	Wingerdstraat 13 Borne	247206,05	479380,36	1,50	4,50	7,50	--	--
628	Wingerdstraat 13 Borne	247210,00	479382,79	1,50	4,50	7,50	--	--
629	Wingerdstraat 13 Borne	247214,28	479379,64	1,50	4,50	7,50	--	--
630	Clematishof 14 Borne	247173,49	479380,47	1,50	4,50	7,50	--	--
631	Clematishof 14 Borne	247178,48	479385,39	1,50	4,50	7,50	--	--
632	Clematishof 14 Borne	247183,46	479382,39	1,50	4,50	7,50	--	--
633	Clematishof 61 Borne	247146,64	479375,10	1,50	4,50	7,50	--	--
634	Clematishof 61 Borne	247148,43	479365,18	1,50	4,50	7,50	--	--
635	Clematishof 63 Borne	247152,96	479375,43	1,50	4,50	7,50	--	--
636	Clematishof 63 Borne	247156,51	479370,84	1,50	4,50	7,50	--	--
637	Clematishof 63 Borne	247154,42	479365,49	1,50	4,50	7,50	--	--
638	Wingerdstraat 11 Borne	247214,65	479373,16	1,50	4,50	7,50	--	--
639	Wingerdstraat 11 Borne	247206,49	479372,69	1,50	4,50	7,50	--	--
640	Wingerdstraat 9 Borne	247215,02	479366,75	1,50	4,50	7,50	--	--
641	Wingerdstraat 9 Borne	247206,86	479366,28	1,50	4,50	7,50	--	--
642	Clematishof 16 Borne	247182,80	479394,02	1,50	4,50	7,50	--	--
643	Clematishof 16 Borne	247178,19	479390,43	1,50	4,50	7,50	--	--
644	Clematishof 16 Borne	247172,79	479392,44	1,50	4,50	7,50	--	--
645	Clematishof 10 Borne	247174,54	479362,50	1,50	4,50	7,50	--	--
646	Clematishof 10 Borne	247176,93	479367,25	1,50	4,50	7,50	--	--
647	Clematishof 10 Borne	247184,51	479364,38	1,50	4,50	7,50	--	--
648	Clematishof 12 Borne	247183,82	479376,03	1,50	4,50	7,50	--	--
649	Clematishof 12 Borne	247179,23	479372,47	1,50	4,50	7,50	--	--
650	Clematishof 12 Borne	247173,84	479374,48	1,50	4,50	7,50	--	--
651	Wingerdstraat 7 Borne	247215,39	479360,26	1,50	4,50	7,50	--	--
652	Wingerdstraat 7 Borne	247211,50	479356,65	1,50	4,50	7,50	--	--
653	Wingerdstraat 7 Borne	247207,23	479359,79	1,50	4,50	7,50	--	--
654	Clematishof 8 Borne	247184,88	479357,99	1,50	4,50	7,50	--	--
655	Clematishof 8 Borne	247180,28	479354,42	1,50	4,50	7,50	--	--
656	Clematishof 8 Borne	247174,88	479356,52	1,50	4,50	7,50	--	--
657	Wingerdstraat 5a Borne	247212,67	479344,96	1,50	4,50	--	--	--
658	Wingerdstraat 5a Borne	247213,26	479334,69	1,50	4,50	--	--	--
659	Wingerdstraat 5b Borne	247206,05	479344,59	1,50	4,50	--	--	--
660	Wingerdstraat 5b Borne	247206,64	479334,33	1,50	4,50	--	--	--
661	Wingerdstraat 5c Borne	247200,01	479333,96	1,50	4,50	--	--	--
662	Wingerdstraat 5c Borne	247199,43	479344,21	1,50	4,50	--	--	--
663	Wingerdstraat 5e Borne	247186,77	479333,24	1,50	4,50	--	--	--
664	Wingerdstraat 5e Borne	247186,19	479343,46	1,50	4,50	--	--	--
665	Wingerdstraat 5d Borne	247193,39	479333,60	1,50	4,50	--	--	--
666	Wingerdstraat 5d Borne	247192,81	479343,84	1,50	4,50	--	--	--
667	Wingerdstraat 5f Borne	247180,08	479332,87	1,50	4,50	--	--	--
668	Wingerdstraat 5f Borne	247176,30	479337,78	1,50	4,50	--	--	--
669	Wingerdstraat 5f Borne	247179,50	479343,08	1,50	4,50	--	--	--
670	Goudenregenstraat 53 Borne	247183,92	479497,96	1,50	4,50	7,50	--	--
671	Goudenregenstraat 53 Borne	247187,30	479494,05	1,50	4,50	7,50	--	--
672	Goudenregenstraat 53 Borne	247185,27	479489,85	1,50	4,50	7,50	--	--
673	Goudenregenstraat 55 Borne	247176,67	479489,41	1,50	4,50	7,50	--	--
674	Goudenregenstraat 55 Borne	247174,58	479493,38	1,50	4,50	7,50	--	--
675	Goudenregenstraat 55 Borne	247177,66	479497,63	1,50	4,50	7,50	--	--
676	Clematishof 24 Borne	247180,74	479429,98	1,50	4,50	7,50	--	--
677	Clematishof 24 Borne	247176,16	479426,43	1,50	4,50	7,50	--	--
678	Clematishof 24 Borne	247170,79	479428,42	1,50	4,50	7,50	--	--
679	Clematishof 26 Borne	247170,45	479434,42	1,50	4,50	7,50	--	--
680	Clematishof 26 Borne	247175,42	479439,36	1,50	4,50	7,50	--	--
681	Clematishof 26 Borne	247180,37	479436,35	1,50	4,50	7,50	--	--
682	Clematishof 28 Borne	247172,35	479444,25	1,50	4,50	7,50	--	--
683	Clematishof 28 Borne	247169,77	479446,44	1,50	4,50	7,50	--	--
684	Clematishof 28 Borne	247170,08	479449,20	1,50	4,50	7,50	--	--
685	Clematishof 28 Borne	247179,72	479447,99	1,50	4,50	7,50	--	--
686	Clematishof 30 Borne	247179,37	479453,93	1,50	4,50	7,50	--	--
687	Clematishof 30 Borne	247169,43	479452,42	1,50	4,50	7,50	--	--
688	Clematishof 30 Borne	247169,72	479455,39	1,50	4,50	7,50	--	--
689	Clematishof 30 Borne	247171,37	479457,23	1,50	4,50	7,50	--	--
690	Goudenregenstraat 59 Borne	247158,96	479488,35	1,50	4,50	7,50	--	--
691	Goudenregenstraat 59 Borne	247156,69	479492,32	1,50	4,50	7,50	--	--
692	Goudenregenstraat 59 Borne	247159,66	479496,58	1,50	4,50	7,50	--	--
693	Goudenregenstraat 57 Borne	247165,86	479496,93	1,50	4,50	7,50	--	--

Model: 231128 Plansituatie 2037 - akoestisch onderzoek
Groep: (hoofdgroep)
Lijst van Toetspunten, voor rekenmethode Wegverkeerslawaai - RMG-2012, wegverkeer

Naam	Omschr.	X	Y	Hoogte A	Hoogte B	Hoogte C	Hoogte D	Hoogte E
694	Goudenregenstraat 57 Borne	247169,30	479493,04	1,50	4,50	7,50	--	--
695	Goudenregenstraat 57 Borne	247167,84	479488,87	1,50	4,50	7,50	--	--
696	Clematishof 36 Borne	247141,65	479464,53	1,50	4,50	7,50	--	--
697	Clematishof 36 Borne	247143,33	479454,62	1,50	4,50	7,50	--	--
698	Clematishof 34 Borne	247147,90	479464,89	1,50	4,50	7,50	--	--
699	Clematishof 34 Borne	247151,45	479460,33	1,50	4,50	7,50	--	--
700	Clematishof 34 Borne	247149,30	479454,97	1,50	4,50	7,50	--	--
701	Goudenregenstraat 63 Borne	247137,29	479484,50	1,50	4,50	7,50	--	--
702	Goudenregenstraat 63 Borne	247133,86	479489,86	1,50	4,50	7,50	--	--
703	Goudenregenstraat 63 Borne	247136,65	479495,17	1,50	4,50	7,50	--	--
704	Clematishof 38 Borne	247137,36	479454,27	1,50	4,50	7,50	--	--
705	Clematishof 38 Borne	247132,41	479459,22	1,50	4,50	7,50	--	--
706	Clematishof 38 Borne	247135,40	479464,16	1,50	4,50	7,50	--	--
707	Clematishof 42 Borne	247119,37	479453,24	1,50	4,50	7,50	--	--
708	Clematishof 42 Borne	247114,41	479458,19	1,50	4,50	7,50	--	--
709	Clematishof 42 Borne	247117,43	479463,12	1,50	4,50	7,50	--	--
710	Clematishof 40 Borne	247123,81	479463,49	1,50	4,50	7,50	--	--
711	Clematishof 40 Borne	247127,36	479458,93	1,50	4,50	7,50	--	--
712	Clematishof 40 Borne	247125,34	479453,58	1,50	4,50	7,50	--	--
713	Goudenregenstraat 65 Borne	247124,90	479494,53	1,50	4,50	7,50	--	--
714	Goudenregenstraat 65 Borne	247128,46	479490,61	1,50	4,50	7,50	--	--
715	Goudenregenstraat 65 Borne	247125,37	479486,29	1,50	4,50	7,50	--	--
716	Goudenregenstraat 67 Borne	247119,06	479485,92	1,50	4,50	7,50	--	--
717	Goudenregenstraat 67 Borne	247115,64	479489,85	1,50	4,50	7,50	--	--
718	Goudenregenstraat 67 Borne	247118,59	479494,16	1,50	4,50	7,50	--	--
719	Clematishof 69 Borne	247138,42	479410,49	1,50	4,50	7,50	--	--
720	Clematishof 69 Borne	247134,95	479415,08	1,50	4,50	7,50	--	--
721	Clematishof 69 Borne	247136,95	479420,45	1,50	4,50	7,50	--	--
722	Clematishof 75 Borne	247106,98	479418,72	1,50	4,50	7,50	--	--
723	Clematishof 75 Borne	247111,91	479413,74	1,50	4,50	7,50	--	--
724	Clematishof 75 Borne	247108,89	479408,79	1,50	4,50	7,50	--	--
725	Clematishof 73 Borne	247120,51	479409,45	1,50	4,50	7,50	--	--
726	Clematishof 73 Borne	247116,95	479414,03	1,50	4,50	7,50	--	--
727	Clematishof 73 Borne	247118,97	479419,41	1,50	4,50	7,50	--	--
728	Clematishof 71 Borne	247124,98	479419,75	1,50	4,50	7,50	--	--
729	Clematishof 71 Borne	247129,87	479414,77	1,50	4,50	7,50	--	--
730	Clematishof 71 Borne	247126,87	479409,81	1,50	4,50	7,50	--	--
731	Clematishof 77 Borne	247102,54	479408,43	1,50	4,50	7,50	--	--
732	Clematishof 77 Borne	247099,01	479413,02	1,50	4,50	7,50	--	--
733	Clematishof 77 Borne	247100,99	479418,38	1,50	4,50	7,50	--	--
734	Clematishof 59 Borne	247142,39	479364,86	1,50	4,50	7,50	--	--
735	Clematishof 59 Borne	247137,44	479369,84	1,50	4,50	7,50	--	--
736	Clematishof 59 Borne	247140,41	479374,77	1,50	4,50	7,50	--	--
737	Goudenregenstraat 69 Borne	247107,00	479493,43	1,50	4,50	7,50	--	--
738	Goudenregenstraat 69 Borne	247110,51	479489,52	1,50	4,50	7,50	--	--
739	Goudenregenstraat 69 Borne	247108,81	479485,30	1,50	4,50	7,50	--	--
740	Clematishof 46 Borne	247101,41	479452,20	1,50	4,50	7,50	--	--
741	Clematishof 46 Borne	247096,46	479457,15	1,50	4,50	7,50	--	--
742	Clematishof 46 Borne	247099,48	479462,09	1,50	4,50	7,50	--	--
743	Clematishof 44 Borne	247105,84	479462,45	1,50	4,50	7,50	--	--
744	Clematishof 44 Borne	247109,40	479457,90	1,50	4,50	7,50	--	--
745	Clematishof 44 Borne	247107,40	479452,55	1,50	4,50	7,50	--	--
746	Goudenregenstraat 73 Borne	247088,86	479492,26	1,50	4,50	7,50	--	--
747	Goudenregenstraat 73 Borne	247092,32	479488,36	1,50	4,50	7,50	--	--
748	Goudenregenstraat 73 Borne	247089,47	479484,06	1,50	4,50	7,50	--	--
749	Goudenregenstraat 71 Borne	247099,73	479484,76	1,50	4,50	7,50	--	--
750	Goudenregenstraat 71 Borne	247097,57	479488,75	1,50	4,50	7,50	--	--
751	Goudenregenstraat 71 Borne	247100,63	479493,06	1,50	4,50	7,50	--	--
752	Clematishof 50 Borne	247083,44	479451,14	1,50	4,50	7,50	--	--
753	Clematishof 50 Borne	247078,42	479456,07	1,50	4,50	7,50	--	--
754	Clematishof 50 Borne	247081,43	479461,01	1,50	4,50	7,50	--	--
755	Clematishof 48 Borne	247087,83	479461,40	1,50	4,50	7,50	--	--
756	Clematishof 48 Borne	247091,41	479456,85	1,50	4,50	7,50	--	--
757	Clematishof 48 Borne	247089,43	479451,51	1,50	4,50	7,50	--	--
758	Goudenregenstraat 77 Borne	247062,09	479490,81	1,50	4,50	7,50	--	--
759	Goudenregenstraat 77 Borne	247065,54	479486,92	1,50	4,50	7,50	--	--
760	Goudenregenstraat 77 Borne	247062,69	479482,63	1,50	4,50	7,50	--	--
761	Goudenregenstraat 79 Borne	247054,98	479482,16	1,50	4,50	7,50	--	--
762	Goudenregenstraat 79 Borne	247052,89	479486,14	1,50	4,50	7,50	--	--
763	Goudenregenstraat 79 Borne	247055,86	479490,43	1,50	4,50	7,50	--	--
764	Goudenregenstraat 81 Borne	247044,20	479489,72	1,50	4,50	7,50	--	--
765	Goudenregenstraat 81 Borne	247047,70	479485,80	1,50	4,50	7,50	--	--
766	Goudenregenstraat 81 Borne	247044,67	479481,51	--	4,50	7,50	--	--
767	Goudenregenstraat 83 Borne	247040,15	479481,20	--	4,50	7,50	--	--
768	Goudenregenstraat 83 Borne	247037,03	479481,01	1,50	4,50	7,50	--	--
769	Goudenregenstraat 83 Borne	247034,97	479485,02	1,50	4,50	7,50	--	--
770	Goudenregenstraat 83 Borne	247037,94	479489,33	1,50	4,50	7,50	--	--

Model: 231128 Plansituatie 2037 - akoestisch onderzoek
Groep: (hoofdgroep)
Lijst van Toetspunten, voor rekenmethode Wegverkeerslawaai - RMG-2012, wegverkeer

Naam	Omschr.	X	Y	Hoogte A	Hoogte B	Hoogte C	Hoogte D	Hoogte E
771	Goudenregenstraat 75 Borne	247081,68	479483,56	1,50	4,50	7,50	--	--
772	Goudenregenstraat 75 Borne	247079,47	479487,55	1,50	4,50	7,50	--	--
773	Goudenregenstraat 75 Borne	247082,53	479491,86	1,50	4,50	7,50	--	--
774	Goudenregenstraat 61 Borne	247143,46	479484,88	1,50	4,50	7,50	--	--
775	Goudenregenstraat 61 Borne	247142,82	479495,55	1,50	4,50	7,50	--	--
776	Goudenregenstraat 61 Borne	247146,11	479494,02	1,50	4,50	7,50	--	--
777	Kerkedennen 69 Borne	247217,76	479129,56	1,50	4,50	--	--	--
778	Kerkedennen 69 Borne	247210,07	479132,92	1,50	4,50	--	--	--
779	Kerkedennen 69 Borne	247213,39	479138,03	1,50	4,50	--	--	--
780	Kerkedennen 69 Borne	247220,15	479136,36	--	4,50	--	--	--
781	Kerkedennen 71 Borne	247206,85	479128,09	1,50	4,50	--	--	--
782	Kerkedennen 71 Borne	247213,98	479126,17	1,50	4,50	--	--	--
783	Kerkedennen 71 Borne	247215,32	479123,71	1,50	4,50	--	--	--
784	Kerkedennen 71 Borne	247211,43	479119,84	1,50	4,50	--	--	--
785	Kerkedennen 71 Borne	247204,79	479120,92	--	4,50	--	--	--
786	Kerkedennen 73 Borne	247193,41	479109,83	1,50	4,50	--	--	--
787	Kerkedennen 73 Borne	247187,28	479112,02	1,50	4,50	--	--	--
788	Kerkedennen 73 Borne	247189,78	479118,77	1,50	4,50	--	--	--
789	Kerkedennen 75 Borne	247165,74	479100,84	--	4,50	--	--	--
790	Kerkedennen 75 Borne	247172,23	479100,51	1,50	4,50	--	--	--
791	Kerkedennen 75 Borne	247171,49	479091,62	1,50	4,50	--	--	--
792	Kerkedennen 75 Borne	247165,26	479093,15	1,50	4,50	--	--	--
793	Kerkedennen 75 Borne	247162,53	479093,27	1,50	--	--	--	--
794	Kerkedennen 75 Borne	247154,78	479097,28	1,50	--	--	--	--
795	Kerkedennen 75 Borne	247156,64	479101,07	1,50	--	--	--	--
796	Kerkedennen 77 Borne	247161,85	479108,23	--	4,50	--	--	--
797	Kerkedennen 77 Borne	247154,02	479106,14	1,50	--	--	--	--
798	Kerkedennen 77 Borne	247154,96	479112,85	1,50	4,50	--	--	--
799	Kerkedennen 77 Borne	247157,69	479118,49	--	4,50	--	--	--
800	Kerkedennen 77 Borne	247164,13	479115,72	1,50	4,50	--	--	--
801	Kerkedennen 79 Borne	247142,59	479129,75	--	4,50	--	--	--
802	Kerkedennen 79 Borne	247149,81	479130,10	1,50	4,50	--	--	--
803	Kerkedennen 79 Borne	247151,12	479123,19	1,50	4,50	--	--	--
804	Kerkedennen 79 Borne	247144,04	479123,01	1,50	4,50	--	--	--
805	Kerkedennen 81 Borne	247134,75	479142,24	1,50	4,50	--	--	--
806	Kerkedennen 81 Borne	247135,61	479134,99	--	4,50	--	--	--
807	Kerkedennen 81 Borne	247130,71	479133,68	1,50	4,50	--	--	--
808	Kerkedennen 81 Borne	247126,17	479140,29	1,50	4,50	--	--	--
809	Twickelerblokweg 145 Borne	247076,10	478997,60	1,50	--	--	--	--
810	Twickelerblokweg 145 Borne	247077,41	479002,18	1,50	--	--	--	--
811	Twickelerblokweg 145 Borne	247081,89	479006,26	1,50	4,50	--	--	--
812	Twickelerblokweg 145 Borne	247084,60	479011,76	1,50	4,50	--	--	--
813	Twickelerblokweg 145 Borne	247091,76	479016,13	1,50	4,50	--	--	--
814	Twickelerblokweg 145 Borne	247096,25	479015,33	1,50	4,50	--	--	--
815	Twickelerblokweg 145 Borne	247093,55	479005,57	1,50	4,50	--	--	--
816	Twickelerblokweg 145 Borne	247080,61	478996,07	1,50	--	--	--	--
817	Twickelerblokweg 20 Borne	246997,34	478981,22	1,50	4,50	--	--	--
818	Twickelerblokweg 20 Borne	246983,64	478980,05	1,50	--	--	--	--
819	Twickelerblokweg 20 Borne	246975,87	478982,85	1,50	--	--	--	--
820	Twickelerblokweg 20 Borne	246981,98	478985,74	1,50	--	--	--	--
821	Twickelerblokweg 20 Borne	246987,90	478988,25	1,50	4,50	--	--	--
822	Twickelerblokweg 20 Borne	246995,65	478990,96	1,50	4,50	--	--	--
823	Twickelerblokweg 20 Borne	247003,46	478986,14	1,50	4,50	--	--	--
824	Kerkedennen 42 Borne	247247,21	479191,07	1,50	4,50	--	--	--
825	Kerkedennen 42 Borne	247246,50	479200,47	1,50	4,50	--	--	--
826	Kerkedennen 42 Borne	247254,40	479196,18	1,50	4,50	--	--	--
827	Kerkedennen 67 Borne	247224,19	479143,20	1,50	4,50	--	--	--
828	Kerkedennen 67 Borne	247230,47	479147,32	1,50	4,50	--	--	--
829	Kerkedennen 67 Borne	247237,44	479145,67	1,50	4,50	--	--	--
830	Kerkedennen 67 Borne	247224,42	479137,99	--	4,50	--	--	--
831	Kerkedennen 67 Borne	247229,72	479133,01	1,50	4,50	--	--	--
832	Kerkedennen 44 Borne	247232,08	479190,25	1,50	4,50	--	--	--
833	Kerkedennen 44 Borne	247224,31	479194,59	--	4,50	--	--	--
834	Kerkedennen 44 Borne	247230,79	479199,30	1,50	4,50	--	--	--
835	Kerkedennen 46 Borne	247212,29	479184,73	1,50	4,50	--	--	--
836	Kerkedennen 46 Borne	247207,96	479176,70	1,50	4,50	--	--	--
837	Kerkedennen 46 Borne	247203,03	479181,81	1,50	4,50	--	--	--
838	Kerkedennen 48 Borne	247201,88	479201,26	1,50	4,50	--	--	--
839	Kerkedennen 48 Borne	247206,20	479206,93	1,50	4,50	--	--	--
840	Kerkedennen 48 Borne	247211,15	479201,77	1,50	4,50	--	--	--
841	Kerkedennen 56 Borne	247178,62	479151,10	1,50	4,50	--	--	--
842	Kerkedennen 56 Borne	247187,95	479151,93	1,50	4,50	--	--	--
843	Kerkedennen 56 Borne	247183,56	479146,10	1,50	4,50	--	--	--
844	Kerkedennen 54 Borne	247182,37	479165,80	--	4,50	--	--	--
845	Kerkedennen 54 Borne	247177,32	479171,70	1,50	4,50	--	--	--
846	Kerkedennen 54 Borne	247183,68	479176,35	1,50	4,50	--	--	--
847	Kerkedennen 54 Borne	247186,90	479171,18	1,50	4,50	--	--	--

Model: 231128 Plansituatie 2037 - akoestisch onderzoek
Groep: (hoofdgroep)
Lijst van Toetspunten, voor rekenmethode Wegverkeerslawaai - RMG-2012, wegverkeer

Naam	Omschr.	X	Y	Hoogte A	Hoogte B	Hoogte C	Hoogte D	Hoogte E
848	Kerkedennen 52 Borne	247171,18	479181,29	1,50	4,50	--	--	--
849	Kerkedennen 52 Borne	247180,66	479181,49	1,50	4,50	--	--	--
850	Kerkedennen 52 Borne	247175,83	479175,71	1,50	4,50	--	--	--
851	Kerkedennen 50 Borne	247170,16	479201,13	1,50	4,50	--	--	--
852	Kerkedennen 50 Borne	247174,53	479206,05	1,50	4,50	--	--	--
853	Kerkedennen 50 Borne	247179,40	479201,47	1,50	4,50	--	--	--
854	Kerkedennen 58 Borne	247149,42	479179,36	1,50	4,50	--	--	--
855	Kerkedennen 58 Borne	247145,09	479173,89	1,50	4,50	--	--	--
856	Kerkedennen 58 Borne	247140,15	479178,93	1,50	4,50	--	--	--
857	Kerkedennen 58 Borne	247144,53	479184,39	--	4,50	--	--	--
858	Kerkedennen 83 Borne	247132,62	479147,61	1,50	4,50	--	--	--
859	Kerkedennen 83 Borne	247124,62	479142,36	1,50	4,50	--	--	--
860	Kerkedennen 83 Borne	247123,10	479153,09	--	4,50	--	--	--
861	Kerkedennen 83 Borne	247130,32	479153,36	1,50	4,50	--	--	--
862	Kerkedennen 85 Borne	247117,06	479164,17	1,50	4,50	--	--	--
863	Kerkedennen 85 Borne	247107,34	479156,42	1,50	4,50	--	--	--
864	Kerkedennen 85 Borne	247106,88	479164,56	1,50	4,50	--	--	--
865	Kerkedennen 60 Borne	247138,27	479188,43	1,50	--	--	--	--
866	Kerkedennen 89 Borne	247086,86	479186,91	--	4,50	--	--	--
867	Kerkedennen 50 Borne	247174,86	479195,38	--	4,50	--	--	--
868	Kerkedennen 52 Borne	247175,40	479186,56	--	4,50	--	--	--
869	Kerkedennen 48 Borne	247206,97	479196,12	--	4,50	--	--	--
870	Kerkedennen 85 Borne	247115,43	479157,74	--	4,50	--	--	--
871	Elhorsterweg 8 Zenderen	245514,33	483594,55	1,50	4,50	--	--	--
872	Elhorsterweg 8 Zenderen	245520,95	483596,21	1,50	4,50	--	--	--
873	Elhorsterweg 8 Zenderen	245518,77	483586,07	1,50	4,50	--	--	--
874	Elhorsterweg 8 Zenderen	245512,78	483587,04	1,50	4,50	--	--	--
875	Almelosestraat 1 Zenderen NGG	245290,67	483047,33	1,50	4,50	--	--	--
876	Almelosestraat 1 Zenderen NGG	245296,44	483043,45	1,50	4,50	--	--	--
877	Almelosestraat 1 Zenderen NGG	245295,87	483036,52	1,50	4,50	--	--	--
878	Almelosestraat 1 Zenderen NGG	245287,24	483033,54	1,50	4,50	--	--	--
879	Almelosestraat 1 Zenderen NGG	245279,92	483035,48	1,50	4,50	--	--	--
880	Almelosestraat 1 Zenderen NGG	245282,97	483042,42	1,50	4,50	--	--	--
882	Kuipersweg 1a Ambt Delden	245338,74	480328,13	1,50	4,50	--	--	--
883	Twickelerblokweg 12c Borne	246965,94	479320,42	1,50	4,50	7,50	--	--
884	Twickelerblokweg 12c Borne	246979,28	479318,35	1,50	4,50	7,50	--	--
885	Twickelerblokweg 12c Borne	246973,63	479311,58	1,50	4,50	7,50	--	--
886	Twickelerblokweg 12c Borne	246965,17	479311,37	1,50	4,50	7,50	--	--
887	Twickelerblokweg 12c Borne	246960,22	479315,87	1,50	4,50	7,50	--	--
898	Graasweg 5 Ambt Delden	245999,54	479451,73	1,50	4,50	7,50	--	--
899	Graasweg 5 Ambt Delden	246002,70	479464,74	1,50	4,50	7,50	--	--
900	Graasweg 5 Ambt Delden	246012,26	479455,37	1,50	4,50	7,50	--	--
901	Graasweg 5 Ambt Delden	246009,10	479442,37	1,50	4,50	7,50	--	--
1034	Bornerbroeksestraat 103f, 103h Borne	245274,65	480800,48	1,50	4,50	--	--	--
1033	Bornerbroeksestraat 103f, 103h Borne	245291,88	480801,04	1,50	4,50	--	--	--
1032	Bornerbroeksestraat 103f, 103h Borne	245309,00	480798,66	1,50	4,50	--	--	--
1037	Bornerbroeksestraat 103f, 103h Borne	245306,79	480792,15	1,50	4,50	--	--	--
1036	Bornerbroeksestraat 103f, 103h Borne	245290,27	480787,71	1,50	4,50	--	--	--
1035	Bornerbroeksestraat 103f, 103h Borne	245274,19	480793,90	1,50	4,50	--	--	--
1014	Bornerbroeksestraat 103 Borne	245277,43	480838,50	1,50	4,50	7,50	--	--
1013	Bornerbroeksestraat 103 Borne	245283,69	480845,00	1,50	4,50	7,50	--	--
1012	Bornerbroeksestraat 103 Borne	245286,72	480845,59	1,50	4,50	7,50	--	--
1011	Bornerbroeksestraat 103 Borne	245282,54	480849,86	1,50	4,50	7,50	--	--
1015	Bornerbroeksestraat 103 Borne	245279,81	480857,38	1,50	4,50	7,50	--	--
1019	Bornerbroeksestraat 103 Borne	245296,73	480854,89	1,50	4,50	7,50	--	--
1018	Bornerbroeksestraat 103 Borne	245312,84	480846,34	1,50	4,50	7,50	--	--
1017	Bornerbroeksestraat 103 Borne	245300,49	480840,79	1,50	4,50	7,50	--	--
1016	Bornerbroeksestraat 103 Borne	245288,70	480836,54	1,50	4,50	7,50	--	--
1010	Bornerbroeksestraat 103 Borne	245284,19	480821,12	1,50	4,50	7,50	--	--
1009	Bornerbroeksestraat 103 Borne	245278,45	480814,01	1,50	4,50	7,50	--	--
1020	Bornerbroeksestraat 103 Borne	245273,26	480822,58	1,50	4,50	7,50	--	--
1005	Bornerbroeksestraat 103e Borne	245302,05	480692,15	1,50	4,50	--	--	--
1006	Bornerbroeksestraat 103e Borne	245307,03	480693,74	1,50	4,50	--	--	--
1008	Bornerbroeksestraat 103e Borne	245313,28	480695,48	1,50	4,50	--	--	--
1007	Bornerbroeksestraat 103e Borne	245321,99	480695,12	1,50	4,50	--	--	--
1001	Bornerbroeksestraat 103e Borne	245324,40	480686,71	1,50	4,50	--	--	--
1002	Bornerbroeksestraat 103e Borne	245309,21	480679,03	1,50	4,50	--	--	--
1003	Bornerbroeksestraat 103e Borne	245294,61	480686,04	1,50	4,50	--	--	--
1004	Bornerbroeksestraat 103e Borne	245296,01	480692,40	1,50	4,50	--	--	--
1027	Bornerbroeksestraat 103 Borne	245335,45	480844,51	1,50	4,50	7,50	10,50	--
1028	Bornerbroeksestraat 103 Borne	245362,58	480843,42	--	4,50	7,50	10,50	--
1029	Bornerbroeksestraat 103 Borne	245367,98	480838,89	1,50	4,50	7,50	10,50	--
1031	Bornerbroeksestraat 103 Borne	245365,45	480811,93	1,50	4,50	7,50	10,50	--
1030	Bornerbroeksestraat 103 Borne	245346,24	480789,76	1,50	4,50	7,50	10,50	--
1026	Bornerbroeksestraat 103 Borne	245328,07	480788,48	1,50	4,50	7,50	10,50	--
1021	Bornerbroeksestraat 103 Borne	245322,29	480786,50	1,50	4,50	7,50	10,50	--
1022	Bornerbroeksestraat 103 Borne	245316,93	480794,84	1,50	4,50	7,50	10,50	--

Model: 231128 Plansituatie 2037 - akoestisch onderzoek
Groep: (hoofdgroep)
Lijst van Toetspunten, voor rekenmethode Wegverkeerslawaai - RMG-2012, wegverkeer

Naam	Omschr.	X	Y	Hoogte A	Hoogte B	Hoogte C	Hoogte D	Hoogte E
1023	Bornerbroeksestraat 103 Borne	245317,88	480818,44	1,50	4,50	7,50	10,50	--
1024	Bornerbroeksestraat 103 Borne	245313,36	480834,14	1,50	4,50	7,50	10,50	--
1025	Bornerbroeksestraat 103 Borne	245310,35	480840,75	--	--	--	10,50	--

Bijlage 2 Rekenresultaten

N743

Bijlage 2 Rekenresultaten

Geluidtoets ex artikelen 82 en 83 Wet geluidhinder voor veroorzakende weg N743.										
							TOEKOMSTIGE SITUATIE (ZONDER MAATREGELEN)			
Rekenpunt ID	Adres/omschrijving rekenpunt	Type bestemming	Rekenhoogte [m]	X	Y	-	Lden [dB]	110 lid g Wet geluidhinder ex 3.4 lid 2 Rmg2012 [dB]	Lden - 110 lid g t.b.v. verschil-berekening [dB]	Vast te stellen hogere waarde zonder aanvullende maatregelen [dB]
875_A	Almelosestraat 1 Zenderen NGG	Woning	1,5	245290,67	483047,33		54,08	2	52,08	52
875_B	Almelosestraat 1 Zenderen NGG	Woning	4,5	245290,67	483047,33		55,23	2	53,23	53
876_A	Almelosestraat 1 Zenderen NGG	Woning	1,5	245296,44	483043,45		37,26	2	35,26	-
876_B	Almelosestraat 1 Zenderen NGG	Woning	4,5	245296,44	483043,45		38,01	2	36,01	-
877_A	Almelosestraat 1 Zenderen NGG	Woning	1,5	245295,87	483036,52		47,18	2	45,18	-
877_B	Almelosestraat 1 Zenderen NGG	Woning	4,5	245295,87	483036,52		48,62	2	46,62	-
878_A	Almelosestraat 1 Zenderen NGG	Woning	1,5	245287,24	483033,54		48,59	2	46,59	-
878_B	Almelosestraat 1 Zenderen NGG	Woning	4,5	245287,24	483033,54		50,12	2	48,12	-
879_A	Almelosestraat 1 Zenderen NGG	Woning	1,5	245279,92	483035,48		56,15	2	54,15	54
879_B	Almelosestraat 1 Zenderen NGG	Woning	4,5	245279,92	483035,48		57,44	2	55,44	55
880_A	Almelosestraat 1 Zenderen NGG	Woning	1,5	245282,97	483042,42		55,16	2	53,16	53
880_B	Almelosestraat 1 Zenderen NGG	Woning	4,5	245282,97	483042,42		56,41	2	54,41	54
459_A	Almelosestraat 6 Zenderen	Woning	1,5	245435,48	483096,43		42,27	2	40,27	-
459_B	Almelosestraat 6 Zenderen	Woning	4,5	245435,48	483096,43		43,85	2	41,85	-
460_A	Almelosestraat 6 Zenderen	Woning	1,5	245426,09	483095,42		49,02	2	47,02	-
460_B	Almelosestraat 6 Zenderen	Woning	4,5	245426,09	483095,42		49,72	2	47,72	-
461_A	Almelosestraat 6 Zenderen	Woning	1,5	245427,28	483104,78		48,82	2	46,82	-
461_B	Almelosestraat 6 Zenderen	Woning	4,5	245427,28	483104,78		49,52	2	47,52	-
462_A	Almelosestraat 6 Zenderen	Woning	1,5	245436,67	483105,79		41,99	2	39,99	-
462_B	Almelosestraat 6 Zenderen	Woning	4,5	245436,67	483105,79		43,03	2	41,03	-
536_A	Azelosestraat 107 Borne	Woning	1,5	246856,99	479639,80		31,17	2	29,17	-
536_B	Azelosestraat 107 Borne	Woning	4,5	246856,99	479639,80		41,35	2	39,35	-
537_A	Azelosestraat 107 Borne	Woning	1,5	246858,12	479646,28		39,22	2	37,22	-
537_B	Azelosestraat 107 Borne	Woning	4,5	246858,12	479646,28		39,74	2	37,74	-
538_A	Azelosestraat 107 Borne	Woning	1,5	246863,71	479642,80		36,53	2	34,53	-
538_B	Azelosestraat 107 Borne	Woning	4,5	246863,71	479642,80		41,78	2	39,78	-
539_A	Azelosestraat 107 Borne	Woning	1,5	246862,57	479636,32		37,02	2	35,02	-
539_B	Azelosestraat 107 Borne	Woning	4,5	246862,57	479636,32		45,25	2	43,25	-
249_A	Azelosestraat 107a Borne	Woning	1,5	246855,21	479638,00		30,96	2	28,96	-
249_B	Azelosestraat 107a Borne	Woning	4,5	246855,21	479638,00		40,89	2	38,89	-
250_A	Azelosestraat 107a Borne	Woning	1,5	246854,29	479630,67		36,38	2	34,38	-
250_B	Azelosestraat 107a Borne	Woning	4,5	246854,29	479630,67		44,91	2	42,91	-
251_A	Azelosestraat 107a Borne	Woning	1,5	246848,21	479634,86		37,86	2	35,86	-
251_B	Azelosestraat 107a Borne	Woning	4,5	246848,21	479634,86		43,51	2	41,51	-
252_A	Azelosestraat 107a Borne	Woning	1,5	246849,12	479642,20		38,21	2	36,21	-
252_B	Azelosestraat 107a Borne	Woning	4,5	246849,12	479642,20		38,91	2	36,91	-
246_A	Azelosestraat 109 Borne	Woning	1,5	246829,56	479630,15		44,49	2	42,49	-
246_B	Azelosestraat 109 Borne	Woning	4,5	246829,56	479630,15		45,98	2	43,98	-
247_A	Azelosestraat 109 Borne	Woning	1,5	246830,72	479635,58		40,62	2	38,62	-
247_B	Azelosestraat 109 Borne	Woning	4,5	246830,72	479635,58		41,30	2	39,30	-
248_A	Azelosestraat 109 Borne	Woning	1,5	246835,52	479632,81		36,81	2	34,81	-
248_B	Azelosestraat 109 Borne	Woning	4,5	246835,52	479632,81		43,64	2	41,64	-
260_A	Azelosestraat 109a Borne	Woning	1,5	246818,42	479589,58		43,47	2	41,47	-
260_B	Azelosestraat 109a Borne	Woning	4,5	246818,42	479589,58		46,19	2	44,19	-
261_A	Azelosestraat 109a Borne	Woning	1,5	246814,58	479593,13		41,17	2	39,17	-
261_B	Azelosestraat 109a Borne	Woning	4,5	246814,58	479593,13		43,50	2	41,50	-
262_A	Azelosestraat 109a Borne	Woning	1,5	246816,83	479603,09		43,45	2	41,45	-
262_B	Azelosestraat 109a Borne	Woning	4,5	246816,83	479603,09		44,07	2	42,07	-
263_A	Azelosestraat 109a Borne	Woning	1,5	246825,39	479598,17		40,21	2	38,21	-
263_B	Azelosestraat 109a Borne	Woning	4,5	246825,39	479598,17		43,50	2	41,50	-
244_A	Azelosestraat 109b Borne	Woning	1,5	246839,59	479623,68		37,82	2	35,82	-
245_A	Azelosestraat 109b Borne	Woning	1,5	246835,78	479621,98		43,06	2	41,06	-
253_A	Azelosestraat 111 Borne	Woning	1,5	246788,78	479585,17		43,96	2	41,96	-
253_B	Azelosestraat 111 Borne	Woning	4,5	246788,78	479585,17		45,38	2	43,38	-
254_A	Azelosestraat 111 Borne	Woning	1,5	246790,77	479588,36		45,09	2	43,09	-
254_B	Azelosestraat 111 Borne	Woning	4,5	246790,77	479588,36		46,50	2	44,50	-
255_A	Azelosestraat 111 Borne	Woning	1,5	246793,69	479592,19		43,55	2	41,55	-
255_B	Azelosestraat 111 Borne	Woning	4,5	246793,69	479592,19		44,48	2	42,48	-
256_A	Azelosestraat 111 Borne	Woning	1,5	246799,79	479588,87		40,94	2	38,94	-
256_B	Azelosestraat 111 Borne	Woning	4,5	246799,79	479588,87		43,45	2	41,45	-
257_A	Azelosestraat 111 Borne	Woning	1,5	246797,96	479578,25		43,47	2	41,47	-
257_B	Azelosestraat 111 Borne	Woning	4,5	246797,96	479578,25		45,00	2	43,00	-
258_A	Azelosestraat 111 Borne	Woning	1,5	246793,45	479573,56		47,14	2	45,14	-
258_B	Azelosestraat 111 Borne	Woning	4,5	246793,45	479573,56		48,37	2	46,37	-
259_A	Azelosestraat 111 Borne	Woning	1,5	246788,43	479577,81		47,05	2	45,05	-
259_B	Azelosestraat 111 Borne	Woning	4,5	246788,43	479577,81		48,16	2	46,16	-
264_A	Azelosestraat 120 Borne	Woning	1,5	246694,18	479642,18		46,97	2	44,97	-
264_B	Azelosestraat 120 Borne	Woning	4,5	246694,18	479642,18		48,73	2	46,73	-
265_A	Azelosestraat 120 Borne	Woning	1,5	246688,72	479643,67		47,84	2	45,84	-
265_B	Azelosestraat 120 Borne	Woning	4,5	246688,72	479643,67		49,00	2	47,00	-
266_A	Azelosestraat 120 Borne	Woning	1,5	246683,53	479652,48		46,84	2	44,84	-
266_B	Azelosestraat 120 Borne	Woning	4,5	246683,53	479652,48		48,66	2	46,66	-
267_A	Azelosestraat 120 Borne	Woning	1,5	246685,76	479660,90		42,74	2	40,74	-
267_B	Azelosestraat 120 Borne	Woning	4,5	246685,76	479660,90		40,65	2	38,65	-
268_A	Azelosestraat 120 Borne	Woning	1,5	246693,54	479656,96		37,72	2	35,72	-
268_B	Azelosestraat 120 Borne	Woning	4,5	246693,54	479656,96		38,46	2	36,46	-
269_A	Azelosestraat 120 Borne	Woning	1,5	246696,69	479647,24		38,81	2	36,81	-
269_B	Azelosestraat 120 Borne	Woning	4,5	246696,69	479647,24		41,10	2	39,10	-
347_A	Bloksteegweg 1 Borne	Woning	1,5	246143,48	480036,33		39,78	2	37,78	-
347_B	Bloksteegweg 1 Borne	Woning	4,5	246143,48	480036,33		40,64	2	38,64	-
348_A	Bloksteegweg 1 Borne	Woning	1,5	246151,14	480029,66		41,69	2	39,69	-
348_B	Bloksteegweg 1 Borne	Woning	4,5	246151,14	480029,66		43,09	2	41,09	-
349_A	Bloksteegweg 1 Borne	Woning	1,5	246146,85	480020,45		46,92	2	44,92	-
349_B	Bloksteegweg 1 Borne	Woning	4,5	246146,85	480020,45		47,61	2	45,61	-
350_A	Bloksteegweg 1 Borne	Woning	1,5	246139,19	480027,12		46,52	2	44,52	-

							TOEKOMSTIGE SITUATIE (ZONDER MAATREGELEN)			
Rekenpunt ID	Adres/omschrijving rekenpunt	Type bestemming	Rekenhoogte [m]	X	Y	-	Lden [dB]	110 lid g Wet geluidhinder ex 3.4 lid 2 Rmg2012 [dB]	Lden - 110 lid g t.b.v. verschil-berekening [dB]	Vast te stellen hogere waarde zonder aanvullende maatregelen [dB]
350_B	Bloksteegweg 1 Borne	Woning	4,5	246139,19	480027,12		47,04	2	45,04	-
337_A	Bloksteegweg 1a Borne	Woning	1,5	246168,87	480007,92		46,89	2	44,89	-
337_B	Bloksteegweg 1a Borne	Woning	4,5	246168,87	480007,92		47,42	2	45,42	-
337_C	Bloksteegweg 1a Borne	Woning	7,5	246168,87	480007,92		47,92	2	45,92	-
338_A	Bloksteegweg 1a Borne	Woning	1,5	246161,24	480015,67		47,11	2	45,11	-
338_B	Bloksteegweg 1a Borne	Woning	4,5	246161,24	480015,67		47,69	2	45,69	-
338_C	Bloksteegweg 1a Borne	Woning	7,5	246161,24	480015,67		47,01	2	45,01	-
339_A	Bloksteegweg 1a Borne	Woning	1,5	246170,70	480021,68		40,19	2	38,19	-
339_B	Bloksteegweg 1a Borne	Woning	4,5	246170,70	480021,68		42,86	2	40,86	-
339_C	Bloksteegweg 1a Borne	Woning	7,5	246170,70	480021,68		38,88	2	36,88	-
340_A	Bloksteegweg 1a Borne	Woning	1,5	246178,52	480013,91		42,86	2	40,86	-
340_B	Bloksteegweg 1a Borne	Woning	4,5	246178,52	480013,91		41,96	2	39,96	-
340_C	Bloksteegweg 1a Borne	Woning	7,5	246178,52	480013,91		42,31	2	40,31	-
398_A	Blokstegenweg 5a Ambt Delden	Woning	1,5	245674,83	479877,42		44,49	2	42,49	-
398_B	Blokstegenweg 5a Ambt Delden	Woning	4,5	245674,83	479877,42		45,92	2	43,92	-
399_A	Blokstegenweg 5a Ambt Delden	Woning	1,5	245666,24	479872,39		40,71	2	38,71	-
399_B	Blokstegenweg 5a Ambt Delden	Woning	4,5	245666,24	479872,39		42,34	2	40,34	-
400_A	Blokstegenweg 5a Ambt Delden	Woning	1,5	245656,72	479875,32		38,44	2	36,44	-
400_B	Blokstegenweg 5a Ambt Delden	Woning	4,5	245656,72	479875,32		41,82	2	39,82	-
401_A	Blokstegenweg 5a Ambt Delden	Woning	1,5	245665,32	479880,35		43,84	2	41,84	-
401_B	Blokstegenweg 5a Ambt Delden	Woning	4,5	245665,32	479880,35		45,62	2	43,62	-
1009_A	Bornerbroeksestraat 103 Borne	Woning	1,5	245278,45	480814,01		39,08	2	37,08	-
1009_B	Bornerbroeksestraat 103 Borne	Woning	4,5	245278,45	480814,01		43,02	2	41,02	-
1009_C	Bornerbroeksestraat 103 Borne	Woning	7,5	245278,45	480814,01		44,97	2	42,97	-
1010_A	Bornerbroeksestraat 103 Borne	Woning	1,5	245284,19	480821,12		36,24	2	34,24	-
1010_B	Bornerbroeksestraat 103 Borne	Woning	4,5	245284,19	480821,12		41,29	2	39,29	-
1010_C	Bornerbroeksestraat 103 Borne	Woning	7,5	245284,19	480821,12		43,77	2	41,77	-
1011_A	Bornerbroeksestraat 103 Borne	Woning	1,5	245282,54	480849,86		38,84	2	36,84	-
1011_B	Bornerbroeksestraat 103 Borne	Woning	4,5	245282,54	480849,86		40,39	2	38,39	-
1011_C	Bornerbroeksestraat 103 Borne	Woning	7,5	245282,54	480849,86		42,99	2	40,99	-
1012_A	Bornerbroeksestraat 103 Borne	Woning	1,5	245286,72	480845,59		35,59	2	33,59	-
1012_B	Bornerbroeksestraat 103 Borne	Woning	4,5	245286,72	480845,59		37,14	2	35,14	-
1012_C	Bornerbroeksestraat 103 Borne	Woning	7,5	245286,72	480845,59		41,27	2	39,27	-
1013_A	Bornerbroeksestraat 103 Borne	Woning	1,5	245283,69	480845,00		35,29	2	33,29	-
1013_B	Bornerbroeksestraat 103 Borne	Woning	4,5	245283,69	480845,00		37,00	2	35,00	-
1013_C	Bornerbroeksestraat 103 Borne	Woning	7,5	245283,69	480845,00		40,94	2	38,94	-
1014_A	Bornerbroeksestraat 103 Borne	Woning	1,5	245277,43	480838,50		39,52	2	37,52	-
1014_B	Bornerbroeksestraat 103 Borne	Woning	4,5	245277,43	480838,50		41,15	2	39,15	-
1014_C	Bornerbroeksestraat 103 Borne	Woning	7,5	245277,43	480838,50		42,54	2	40,54	-
1015_A	Bornerbroeksestraat 103 Borne	Woning	1,5	245279,81	480857,38		38,06	2	36,06	-
1015_B	Bornerbroeksestraat 103 Borne	Woning	4,5	245279,81	480857,38		39,39	2	37,39	-
1015_C	Bornerbroeksestraat 103 Borne	Woning	7,5	245279,81	480857,38		41,17	2	39,17	-
1016_A	Bornerbroeksestraat 103 Borne	Woning	1,5	245288,70	480836,54		37,81	2	35,81	-
1016_B	Bornerbroeksestraat 103 Borne	Woning	4,5	245288,70	480836,54		42,22	2	40,22	-
1016_C	Bornerbroeksestraat 103 Borne	Woning	7,5	245288,70	480836,54		44,36	2	42,36	-
1017_A	Bornerbroeksestraat 103 Borne	Woning	1,5	245300,49	480840,79		36,19	2	34,19	-
1017_B	Bornerbroeksestraat 103 Borne	Woning	4,5	245300,49	480840,79		41,38	2	39,38	-
1017_C	Bornerbroeksestraat 103 Borne	Woning	7,5	245300,49	480840,79		44,23	2	42,23	-
1018_A	Bornerbroeksestraat 103 Borne	Woning	1,5	245312,84	480846,34		31,91	2	29,91	-
1018_B	Bornerbroeksestraat 103 Borne	Woning	4,5	245312,84	480846,34		24,74	2	22,74	-
1018_C	Bornerbroeksestraat 103 Borne	Woning	7,5	245312,84	480846,34		24,45	2	22,45	-
1019_A	Bornerbroeksestraat 103 Borne	Woning	1,5	245296,73	480854,89		33,90	2	31,90	-
1019_B	Bornerbroeksestraat 103 Borne	Woning	4,5	245296,73	480854,89		32,28	2	30,28	-
1019_C	Bornerbroeksestraat 103 Borne	Woning	7,5	245296,73	480854,89		34,90	2	32,90	-
1020_A	Bornerbroeksestraat 103 Borne	Woning	1,5	245273,26	480822,58		40,26	2	38,26	-
1020_B	Bornerbroeksestraat 103 Borne	Woning	4,5	245273,26	480822,58		42,12	2	40,12	-
1020_C	Bornerbroeksestraat 103 Borne	Woning	7,5	245273,26	480822,58		43,32	2	41,32	-
1021_A	Bornerbroeksestraat 103 Borne	Woning	1,5	245322,29	480786,50		41,37	2	39,37	-
1021_B	Bornerbroeksestraat 103 Borne	Woning	4,5	245322,29	480786,50		44,72	2	42,72	-
1021_C	Bornerbroeksestraat 103 Borne	Woning	7,5	245322,29	480786,50		45,54	2	43,54	-
1021_D	Bornerbroeksestraat 103 Borne	Woning	10,5	245322,29	480786,50		46,12	2	44,12	-
1022_A	Bornerbroeksestraat 103 Borne	Woning	1,5	245316,93	480794,84		38,83	2	36,83	-
1022_B	Bornerbroeksestraat 103 Borne	Woning	4,5	245316,93	480794,84		42,79	2	40,79	-
1022_C	Bornerbroeksestraat 103 Borne	Woning	7,5	245316,93	480794,84		44,95	2	42,95	-
1022_D	Bornerbroeksestraat 103 Borne	Woning	10,5	245316,93	480794,84		44,85	2	42,85	-
1023_A	Bornerbroeksestraat 103 Borne	Woning	1,5	245317,88	480818,44		37,60	2	35,60	-
1023_B	Bornerbroeksestraat 103 Borne	Woning	4,5	245317,88	480818,44		41,29	2	39,29	-
1023_C	Bornerbroeksestraat 103 Borne	Woning	7,5	245317,88	480818,44		43,33	2	41,33	-
1023_D	Bornerbroeksestraat 103 Borne	Woning	10,5	245317,88	480818,44		44,52	2	42,52	-
1024_A	Bornerbroeksestraat 103 Borne	Woning	1,5	245313,36	480834,14		37,10	2	35,10	-
1024_B	Bornerbroeksestraat 103 Borne	Woning	4,5	245313,36	480834,14		41,22	2	39,22	-
1024_C	Bornerbroeksestraat 103 Borne	Woning	7,5	245313,36	480834,14		43,74	2	41,74	-
1024_D	Bornerbroeksestraat 103 Borne	Woning	10,5	245313,36	480834,14		45,08	2	43,08	-
1025_D	Bornerbroeksestraat 103 Borne	Woning	10,5	245310,35	480840,75		42,62	2	40,62	-
1026_A	Bornerbroeksestraat 103 Borne	Woning	1,5	245328,07	480788,48		39,07	2	37,07	-
1026_B	Bornerbroeksestraat 103 Borne	Woning	4,5	245328,07	480788,48		43,45	2	41,45	-
1026_C	Bornerbroeksestraat 103 Borne	Woning	7,5	245328,07	480788,48		43,70	2	41,70	-
1026_D	Bornerbroeksestraat 103 Borne	Woning	10,5	245328,07	480788,48		44,57	2	42,57	-
1027_A	Bornerbroeksestraat 103 Borne	Woning	1,5	245335,45	480844,51		35,97	2	33,97	-
1027_B	Bornerbroeksestraat 103 Borne	Woning	4,5	245335,45	480844,51		35,82	2	33,82	-
1027_C	Bornerbroeksestraat 103 Borne	Woning	7,5	245335,45	480844,51		37,87	2	35,87	-
1027_D	Bornerbroeksestraat 103 Borne	Woning	10,5	245335,45	480844,51		37,08	2	35,08	-
1028_B	Bornerbroeksestraat 103 Borne	Woning	4,5	245362,58	480843,42		34,80	2	32,80	-
1028_C	Bornerbroeksestraat 103 Borne	Woning	7,5	245362,58	480843,42		37,27	2	35,27	-
1028_D	Bornerbroeksestraat 103 Borne	Woning	10,5	245362,58	480843,42		36,60	2	34,60	-
1029_A	Bornerbroeksestraat 103 Borne	Woning	1,5	245367,98	480838,89		36,20	2	34,20	-

							TOEKOMSTIGE SITUATIE (ZONDER MAATREGELEN)			
Rekenpunt ID	Adres/omschrijving rekenpunt	Type bestemming	Rekenhoogte [m]	X	Y	-	Lden [dB]	110 lid g Wet geluidhinder ex 3.4 lid 2 Rmg2012 [dB]	Lden - 110 lid g t.b.v. verschil-berekening [dB]	Vast te stellen hogere waarde zonder aanvullende maatregelen [dB]
1029_B	Bornerbroeksestraat 103 Borne	Woning	4,5	245367,98	480838,89		37,73	2	35,73	-
1029_C	Bornerbroeksestraat 103 Borne	Woning	7,5	245367,98	480838,89		38,57	2	36,57	-
1029_D	Bornerbroeksestraat 103 Borne	Woning	10,5	245367,98	480838,89		39,15	2	37,15	-
1030_A	Bornerbroeksestraat 103 Borne	Woning	1,5	245346,24	480789,76		39,03	2	37,03	-
1030_B	Bornerbroeksestraat 103 Borne	Woning	4,5	245346,24	480789,76		42,89	2	40,89	-
1030_C	Bornerbroeksestraat 103 Borne	Woning	7,5	245346,24	480789,76		43,90	2	41,90	-
1030_D	Bornerbroeksestraat 103 Borne	Woning	10,5	245346,24	480789,76		44,90	2	42,90	-
1031_A	Bornerbroeksestraat 103 Borne	Woning	1,5	245365,45	480811,93		36,64	2	34,64	-
1031_B	Bornerbroeksestraat 103 Borne	Woning	4,5	245365,45	480811,93		38,86	2	36,86	-
1031_C	Bornerbroeksestraat 103 Borne	Woning	7,5	245365,45	480811,93		39,92	2	37,92	-
1031_D	Bornerbroeksestraat 103 Borne	Woning	10,5	245365,45	480811,93		40,44	2	38,44	-
358_A	Bornerbroeksestraat 103a Borne	Woning	1,5	245164,91	480969,78		36,78	2	34,78	-
358_B	Bornerbroeksestraat 103a Borne	Woning	4,5	245164,91	480969,78		40,03	2	38,03	-
359_A	Bornerbroeksestraat 103a Borne	Woning	1,5	245160,98	480968,45		39,81	2	37,81	-
359_B	Bornerbroeksestraat 103a Borne	Woning	4,5	245160,98	480968,45		42,56	2	40,56	-
360_A	Bornerbroeksestraat 103a Borne	Woning	1,5	245156,65	480973,03		39,34	2	37,34	-
360_B	Bornerbroeksestraat 103a Borne	Woning	4,5	245156,65	480973,03		42,16	2	40,16	-
361_A	Bornerbroeksestraat 103a Borne	Woning	1,5	245153,25	480980,94		36,89	2	34,89	-
361_B	Bornerbroeksestraat 103a Borne	Woning	4,5	245153,25	480980,94		40,20	2	38,20	-
362_A	Bornerbroeksestraat 103a Borne	Woning	1,5	245161,30	480979,53		35,12	2	33,12	-
362_B	Bornerbroeksestraat 103a Borne	Woning	4,5	245161,30	480979,53		35,92	2	33,92	-
363_A	Bornerbroeksestraat 103b Borne	Woning	1,5	245136,40	480989,60		33,29	2	31,29	-
363_B	Bornerbroeksestraat 103b Borne	Woning	4,5	245136,40	480989,60		38,43	2	36,43	-
364_A	Bornerbroeksestraat 103b Borne	Woning	1,5	245144,82	480988,79		32,70	2	30,70	-
364_B	Bornerbroeksestraat 103b Borne	Woning	4,5	245144,82	480988,79		33,66	2	31,66	-
365_A	Bornerbroeksestraat 103b Borne	Woning	1,5	245145,88	480983,61		35,37	2	33,37	-
365_B	Bornerbroeksestraat 103b Borne	Woning	4,5	245145,88	480983,61		40,22	2	38,22	-
366_A	Bornerbroeksestraat 103b Borne	Woning	1,5	245140,48	480982,12		39,43	2	37,43	-
366_B	Bornerbroeksestraat 103b Borne	Woning	4,5	245140,48	480982,12		42,70	2	40,70	-
367_A	Bornerbroeksestraat 103b Borne	Woning	1,5	245128,60	480975,31		40,29	2	38,29	-
1001_A	Bornerbroeksestraat 103e Borne	Woning	1,5	245324,40	480686,71		41,99	2	39,99	-
1001_B	Bornerbroeksestraat 103e Borne	Woning	4,5	245324,40	480686,71		44,37	2	42,37	-
1002_A	Bornerbroeksestraat 103e Borne	Woning	1,5	245309,21	480679,03		43,93	2	41,93	-
1002_B	Bornerbroeksestraat 103e Borne	Woning	4,5	245309,21	480679,03		46,85	2	44,85	-
1003_A	Bornerbroeksestraat 103e Borne	Woning	1,5	245294,61	480686,04		41,69	2	39,69	-
1003_B	Bornerbroeksestraat 103e Borne	Woning	4,5	245294,61	480686,04		46,29	2	44,29	-
1004_A	Bornerbroeksestraat 103e Borne	Woning	1,5	245296,01	480692,40		39,99	2	37,99	-
1004_B	Bornerbroeksestraat 103e Borne	Woning	4,5	245296,01	480692,40		44,64	2	42,64	-
1005_A	Bornerbroeksestraat 103e Borne	Woning	1,5	245302,05	480692,15		40,16	2	38,16	-
1005_B	Bornerbroeksestraat 103e Borne	Woning	4,5	245302,05	480692,15		44,55	2	42,55	-
1006_A	Bornerbroeksestraat 103e Borne	Woning	1,5	245307,03	480693,74		39,63	2	37,63	-
1006_B	Bornerbroeksestraat 103e Borne	Woning	4,5	245307,03	480693,74		43,87	2	41,87	-
1007_A	Bornerbroeksestraat 103e Borne	Woning	1,5	245321,99	480695,12		39,94	2	37,94	-
1007_B	Bornerbroeksestraat 103e Borne	Woning	4,5	245321,99	480695,12		42,98	2	40,98	-
1008_A	Bornerbroeksestraat 103e Borne	Woning	1,5	245313,28	480695,48		39,96	2	37,96	-
1008_B	Bornerbroeksestraat 103e Borne	Woning	4,5	245313,28	480695,48		43,19	2	41,19	-
1032_A	nerbroeksestraat 103f, 103h Bori	Woning	1,5	245309,00	480798,66		37,14	2	35,14	-
1032_B	nerbroeksestraat 103f, 103h Bori	Woning	4,5	245309,00	480798,66		41,44	2	39,44	-
1033_A	nerbroeksestraat 103f, 103h Bori	Woning	1,5	245291,88	480801,04		37,65	2	35,65	-
1033_B	nerbroeksestraat 103f, 103h Bori	Woning	4,5	245291,88	480801,04		39,30	2	37,30	-
1034_A	nerbroeksestraat 103f, 103h Bori	Woning	1,5	245274,65	480800,48		40,75	2	38,75	-
1034_B	nerbroeksestraat 103f, 103h Bori	Woning	4,5	245274,65	480800,48		42,63	2	40,63	-
1035_A	nerbroeksestraat 103f, 103h Bori	Woning	1,5	245274,19	480793,90		40,98	2	38,98	-
1035_B	nerbroeksestraat 103f, 103h Bori	Woning	4,5	245274,19	480793,90		42,76	2	40,76	-
1036_A	nerbroeksestraat 103f, 103h Bori	Woning	1,5	245290,27	480787,71		42,62	2	40,62	-
1036_B	nerbroeksestraat 103f, 103h Bori	Woning	4,5	245290,27	480787,71		44,05	2	42,05	-
1037_A	nerbroeksestraat 103f, 103h Bori	Woning	1,5	245306,79	480792,15		39,95	2	37,95	-
1037_B	nerbroeksestraat 103f, 103h Bori	Woning	4,5	245306,79	480792,15		43,20	2	41,20	-
395_A	Bornerbroeksestraat 105 Borne	Woning	1,5	245116,08	481015,10		39,57	2	37,57	-
395_B	Bornerbroeksestraat 105 Borne	Woning	4,5	245116,08	481015,10		40,48	2	38,48	-
396_A	Bornerbroeksestraat 105 Borne	Woning	1,5	245123,80	481013,41		38,11	2	36,11	-
396_B	Bornerbroeksestraat 105 Borne	Woning	4,5	245123,80	481013,41		38,65	2	36,65	-
397_A	Bornerbroeksestraat 105 Borne	Woning	1,5	245119,22	481004,26		27,89	2	25,89	-
397_B	Bornerbroeksestraat 105 Borne	Woning	4,5	245119,22	481004,26		31,55	2	29,55	-
389_A	Bornerbroeksestraat 107 Borne	Woning	1,5	244808,57	481197,90		48,59	2	46,59	-
389_B	Bornerbroeksestraat 107 Borne	Woning	4,5	244808,57	481197,90		49,18	2	47,18	-
390_A	Bornerbroeksestraat 107 Borne	Woning	1,5	244810,61	481194,05		37,49	2	35,49	-
390_B	Bornerbroeksestraat 107 Borne	Woning	4,5	244810,61	481194,05		39,16	2	37,16	-
391_A	Bornerbroeksestraat 107 Borne	Woning	1,5	244810,38	481186,71		42,16	2	40,16	-
391_B	Bornerbroeksestraat 107 Borne	Woning	4,5	244810,38	481186,71		46,15	2	44,15	-
392_A	Bornerbroeksestraat 107 Borne	Woning	1,5	244802,33	481181,78		42,62	2	40,62	-
392_B	Bornerbroeksestraat 107 Borne	Woning	4,5	244802,33	481181,78		50,60	2	48,60	49
393_A	Bornerbroeksestraat 107 Borne	Woning	1,5	244800,27	481190,18		50,83	2	48,83	49
393_B	Bornerbroeksestraat 107 Borne	Woning	4,5	244800,27	481190,18		52,63	2	50,63	51
394_A	Bornerbroeksestraat 107 Borne	Woning	1,5	244803,40	481195,96		50,03	2	48,03	-
394_B	Bornerbroeksestraat 107 Borne	Woning	4,5	244803,40	481195,96		51,82	2	49,82	50
377_A	Bornerbroeksestraat 72 Borne	Woning	1,5	244449,71	481461,41		41,13	2	39,13	-
377_B	Bornerbroeksestraat 72 Borne	Woning	4,5	244449,71	481461,41		41,74	2	39,74	-
378_A	Bornerbroeksestraat 72 Borne	Woning	1,5	244459,17	481465,99		48,78	2	46,78	-
378_B	Bornerbroeksestraat 72 Borne	Woning	4,5	244459,17	481465,99		49,46	2	47,46	-
379_A	Bornerbroeksestraat 72 Borne	Woning	1,5	244460,15	481455,53		48,27	2	46,27	-
379_B	Bornerbroeksestraat 72 Borne	Woning	4,5	244460,15	481455,53		49,51	2	47,51	-
380_A	Bornerbroeksestraat 72 Borne	Woning	1,5	244450,70	481450,95		43,25	2	41,25	-
380_B	Bornerbroeksestraat 72 Borne	Woning	4,5	244450,70	481450,95		43,91	2	41,91	-
368_A	Braamhaarsstraat 1 Zenderen	Woning	1,5	244830,72	481650,15		48,25	2	46,25	-
368_B	Braamhaarsstraat 1 Zenderen	Woning	4,5	244830,72	481650,15		48,67	2	46,67	-

							TOEKOMSTIGE SITUATIE (ZONDER MAATREGELEN)			
Rekenpunt ID	Adres/omschrijving rekenpunt	Type bestemming	Rekenhoogte [m]	X	Y	-	Lden [dB]	110 lid g Wet geluidhinder ex 3.4 lid 2 Rmg2012 [dB]	Lden - 110 lid g t.b.v. verschil-berekening [dB]	Vast te stellen hogere waarde zonder aanvullende maatregelen [dB]
369_A	Braamhaarsstraat 1 Zenderen	Woning	1,5	244846,27	481646,62		38,24	2	36,24	-
369_B	Braamhaarsstraat 1 Zenderen	Woning	4,5	244846,27	481646,62		40,60	2	38,60	-
370_A	Braamhaarsstraat 1 Zenderen	Woning	1,5	244852,12	481631,80		36,18	2	34,18	-
370_B	Braamhaarsstraat 1 Zenderen	Woning	4,5	244852,12	481631,80		38,21	2	36,21	-
371_A	Braamhaarsstraat 1 Zenderen	Woning	1,5	244840,30	481632,15		46,02	2	44,02	-
371_B	Braamhaarsstraat 1 Zenderen	Woning	4,5	244840,30	481632,15		46,47	2	44,47	-
372_A	Braamhaarsstraat 1 Zenderen	Woning	1,5	244828,75	481638,24		48,74	2	46,74	-
372_B	Braamhaarsstraat 1 Zenderen	Woning	4,5	244828,75	481638,24		49,15	2	47,15	-
373_A	Braamhaarsstraat 1a Zenderen	Woning	1,5	244880,56	481603,12		41,26	2	39,26	-
373_B	Braamhaarsstraat 1a Zenderen	Woning	4,5	244880,56	481603,12		42,15	2	40,15	-
374_A	Braamhaarsstraat 1a Zenderen	Woning	1,5	244873,65	481603,66		44,70	2	42,70	-
374_B	Braamhaarsstraat 1a Zenderen	Woning	4,5	244873,65	481603,66		45,90	2	43,90	-
375_A	Braamhaarsstraat 1a Zenderen	Woning	1,5	244870,69	481617,38		41,40	2	39,40	-
375_B	Braamhaarsstraat 1a Zenderen	Woning	4,5	244870,69	481617,38		43,63	2	41,63	-
376_A	Braamhaarsstraat 1a Zenderen	Woning	1,5	244878,01	481615,72		36,07	2	34,07	-
376_B	Braamhaarsstraat 1a Zenderen	Woning	4,5	244878,01	481615,72		40,19	2	38,19	-
385_A	Braamhaarsstraat 2 Zenderen	Woning	1,5	244903,22	481381,00		47,76	2	45,76	-
385_B	Braamhaarsstraat 2 Zenderen	Woning	4,5	244903,22	481381,00		47,87	2	45,87	-
386_A	Braamhaarsstraat 2 Zenderen	Woning	1,5	244903,66	481390,86		47,45	2	45,45	-
386_B	Braamhaarsstraat 2 Zenderen	Woning	4,5	244903,66	481390,86		48,40	2	46,40	-
387_A	Braamhaarsstraat 2 Zenderen	Woning	1,5	244913,03	481387,75		41,58	2	39,58	-
387_B	Braamhaarsstraat 2 Zenderen	Woning	4,5	244913,03	481387,75		43,49	2	41,49	-
388_A	Braamhaarsstraat 2 Zenderen	Woning	1,5	244912,59	481377,89		39,05	2	37,05	-
388_B	Braamhaarsstraat 2 Zenderen	Woning	4,5	244912,59	481377,89		40,89	2	38,89	-
381_A	Braamhaarsstraat 4 Zenderen	Woning	1,5	244909,83	481448,46		46,66	2	44,66	-
381_B	Braamhaarsstraat 4 Zenderen	Woning	4,5	244909,83	481448,46		47,83	2	45,83	-
382_A	Braamhaarsstraat 4 Zenderen	Woning	1,5	244919,42	481453,40		37,82	2	35,82	-
382_B	Braamhaarsstraat 4 Zenderen	Woning	4,5	244919,42	481453,40		40,77	2	38,77	-
383_A	Braamhaarsstraat 4 Zenderen	Woning	1,5	244920,30	481438,40		42,21	2	40,21	-
383_B	Braamhaarsstraat 4 Zenderen	Woning	4,5	244920,30	481438,40		43,00	2	41,00	-
384_A	Braamhaarsstraat 4 Zenderen	Woning	1,5	244912,77	481441,28		46,87	2	44,87	-
384_B	Braamhaarsstraat 4 Zenderen	Woning	4,5	244912,77	481441,28		47,72	2	45,72	-
467_A	Brakeweg 12 Zenderen	Woning	1,5	245299,25	482686,33		46,01	2	44,01	-
467_B	Brakeweg 12 Zenderen	Woning	4,5	245299,25	482686,33		48,07	2	46,07	-
468_A	Brakeweg 12 Zenderen	Woning	1,5	245304,99	482685,18		42,58	2	40,58	-
468_B	Brakeweg 12 Zenderen	Woning	4,5	245304,99	482685,18		44,39	2	42,39	-
469_A	Brakeweg 12 Zenderen	Woning	1,5	245291,92	482674,13		40,95	2	38,95	-
469_B	Brakeweg 12 Zenderen	Woning	4,5	245291,92	482674,13		41,40	2	39,40	-
470_A	Brakeweg 12 Zenderen	Woning	1,5	245287,02	482675,69		46,76	2	44,76	-
470_B	Brakeweg 12 Zenderen	Woning	4,5	245287,02	482675,69		48,43	2	46,43	-
471_A	Brakeweg 12 Zenderen	Woning	1,5	245287,56	482681,24		47,36	2	45,36	-
471_B	Brakeweg 12 Zenderen	Woning	4,5	245287,56	482681,24		49,33	2	47,33	-
472_A	Brakeweg 12 Zenderen	Woning	1,5	245290,76	482685,03		45,94	2	43,94	-
472_B	Brakeweg 12 Zenderen	Woning	4,5	245290,76	482685,03		48,04	2	46,04	-
171_A	Clematishof 31 Borne	Woning	1,5	247145,83	479330,03		33,87	2	31,87	-
171_B	Clematishof 31 Borne	Woning	4,5	247145,83	479330,03		38,40	2	36,40	-
171_C	Clematishof 31 Borne	Woning	7,5	247145,83	479330,03		44,58	2	42,58	-
172_A	Clematishof 31 Borne	Woning	1,5	247154,96	479330,75		37,41	2	35,41	-
172_B	Clematishof 31 Borne	Woning	4,5	247154,96	479330,75		40,63	2	38,63	-
172_C	Clematishof 31 Borne	Woning	7,5	247154,96	479330,75		42,52	2	40,52	-
4_A	Clematishof 31 Borne	Woning	1,5	247150,05	479327,92		34,14	2	32,14	-
4_B	Clematishof 31 Borne	Woning	4,5	247150,05	479327,92		38,03	2	36,03	-
4_C	Clematishof 31 Borne	Woning	7,5	247150,05	479327,92		42,16	2	40,16	-
1_A	Clematishof 33 Borne	Woning	1,5	247145,40	479336,78		32,74	2	30,74	-
1_B	Clematishof 33 Borne	Woning	4,5	247145,40	479336,78		38,08	2	36,08	-
1_C	Clematishof 33 Borne	Woning	7,5	247145,40	479336,78		44,08	2	42,08	-
2_B	Clematishof 33 Borne	Woning	4,5	247149,51	479340,27		38,20	2	36,20	-
2_C	Clematishof 33 Borne	Woning	7,5	247149,51	479340,27		44,08	2	42,08	-
3_A	Clematishof 33 Borne	Woning	1,5	247153,53	479337,29		36,71	2	34,71	-
3_B	Clematishof 33 Borne	Woning	4,5	247153,53	479337,29		39,82	2	37,82	-
3_C	Clematishof 33 Borne	Woning	7,5	247153,53	479337,29		42,23	2	40,23	-
305_A	Clematishof 35 Borne	Woning	1,5	247129,67	479342,35		35,98	2	33,98	-
305_B	Clematishof 35 Borne	Woning	4,5	247129,67	479342,35		39,30	2	37,30	-
305_C	Clematishof 35 Borne	Woning	7,5	247129,67	479342,35		44,95	2	42,95	-
60_A	Clematishof 35 Borne	Woning	1,5	247134,35	479337,20		32,20	2	30,20	-
60_B	Clematishof 35 Borne	Woning	4,5	247134,35	479337,20		36,90	2	34,90	-
60_C	Clematishof 35 Borne	Woning	7,5	247134,35	479337,20		43,46	2	41,46	-
61_A	Clematishof 35 Borne	Woning	1,5	247131,29	479332,41		35,85	2	33,85	-
61_B	Clematishof 35 Borne	Woning	4,5	247131,29	479332,41		39,03	2	37,03	-
61_C	Clematishof 35 Borne	Woning	7,5	247131,29	479332,41		44,08	2	42,08	-
304_A	Clematishof 37 Borne	Woning	1,5	247123,29	479342,02		35,76	2	33,76	-
304_B	Clematishof 37 Borne	Woning	4,5	247123,29	479342,02		39,54	2	37,54	-
304_C	Clematishof 37 Borne	Woning	7,5	247123,29	479342,02		45,31	2	43,31	-
58_A	Clematishof 37 Borne	Woning	1,5	247124,90	479332,07		35,52	2	33,52	-
58_B	Clematishof 37 Borne	Woning	4,5	247124,90	479332,07		39,09	2	37,09	-
58_C	Clematishof 37 Borne	Woning	7,5	247124,90	479332,07		43,98	2	41,98	-
59_A	Clematishof 37 Borne	Woning	1,5	247121,35	479336,66		30,49	2	28,49	-
59_B	Clematishof 37 Borne	Woning	4,5	247121,35	479336,66		35,02	2	33,02	-
59_C	Clematishof 37 Borne	Woning	7,5	247121,35	479336,66		42,77	2	40,77	-
303_A	Clematishof 39 Borne	Woning	1,5	247111,36	479341,37		35,51	2	33,51	-
303_B	Clematishof 39 Borne	Woning	4,5	247111,36	479341,37		40,04	2	38,04	-
303_C	Clematishof 39 Borne	Woning	7,5	247111,36	479341,37		45,39	2	43,39	-
48_A	Clematishof 39 Borne	Woning	1,5	247116,29	479336,38		31,19	2	29,19	-
48_B	Clematishof 39 Borne	Woning	4,5	247116,29	479336,38		35,80	2	33,80	-
48_C	Clematishof 39 Borne	Woning	7,5	247116,29	479336,38		43,36	2	41,36	-
49_A	Clematishof 39 Borne	Woning	1,5	247113,27	479331,42		34,54	2	32,54	-

							TOEKOMSTIGE SITUATIE (ZONDER MAATREGELEN)			
Rekenpunt ID	Adres/omschrijving rekenpunt	Type bestemming	Rekenhoogte [m]	X	Y	-	Lden [dB]	110 lid g Wet geluidhinder ex 3.4 lid 2 Rmg2012 [dB]	Lden - 110 lid g t.b.v. verschil-berekening [dB]	Vast te stellen hogere waarde zonder aanvullende maatregelen [dB]
49_B	Clematishof 39 Borne	Woning	4,5	247113,27	479331,42		38,05	2	36,05	-
49_C	Clematishof 39 Borne	Woning	7,5	247113,27	479331,42		43,83	2	41,83	-
302_A	Clematishof 41 Borne	Woning	1,5	247105,63	479341,06		35,72	2	33,72	-
302_B	Clematishof 41 Borne	Woning	4,5	247105,63	479341,06		40,25	2	38,25	-
302_C	Clematishof 41 Borne	Woning	7,5	247105,63	479341,06		45,39	2	43,39	-
46_A	Clematishof 41 Borne	Woning	1,5	247106,90	479331,08		33,59	2	31,59	-
46_B	Clematishof 41 Borne	Woning	4,5	247106,90	479331,08		36,85	2	34,85	-
46_C	Clematishof 41 Borne	Woning	7,5	247106,90	479331,08		43,77	2	41,77	-
47_A	Clematishof 41 Borne	Woning	1,5	247100,79	479334,09		28,35	2	26,35	-
47_B	Clematishof 41 Borne	Woning	4,5	247100,79	479334,09		31,17	2	29,17	-
47_C	Clematishof 41 Borne	Woning	7,5	247100,79	479334,09		41,61	2	39,61	-
301_A	Clematishof 43 Borne	Woning	1,5	247093,32	479340,38		34,13	2	32,13	-
301_B	Clematishof 43 Borne	Woning	4,5	247093,32	479340,38		39,37	2	37,37	-
301_C	Clematishof 43 Borne	Woning	7,5	247093,32	479340,38		44,82	2	42,82	-
44_A	Clematishof 43 Borne	Woning	1,5	247098,29	479335,39		29,63	2	27,63	-
44_B	Clematishof 43 Borne	Woning	4,5	247098,29	479335,39		32,85	2	30,85	-
44_C	Clematishof 43 Borne	Woning	7,5	247098,29	479335,39		42,93	2	40,93	-
45_A	Clematishof 43 Borne	Woning	1,5	247095,25	479330,44		33,80	2	31,80	-
45_B	Clematishof 43 Borne	Woning	4,5	247095,25	479330,44		37,01	2	35,01	-
45_C	Clematishof 43 Borne	Woning	7,5	247095,25	479330,44		43,90	2	41,90	-
300_A	Clematishof 45 Borne	Woning	1,5	247087,59	479340,08		34,07	2	32,07	-
300_B	Clematishof 45 Borne	Woning	4,5	247087,59	479340,08		39,87	2	37,87	-
300_C	Clematishof 45 Borne	Woning	7,5	247087,59	479340,08		45,18	2	43,18	-
42_A	Clematishof 45 Borne	Woning	1,5	247088,86	479330,11		34,12	2	32,12	-
42_B	Clematishof 45 Borne	Woning	4,5	247088,86	479330,11		37,64	2	35,64	-
42_C	Clematishof 45 Borne	Woning	7,5	247088,86	479330,11		44,06	2	42,06	-
43_A	Clematishof 45 Borne	Woning	1,5	247085,31	479334,71		33,54	2	31,54	-
43_B	Clematishof 45 Borne	Woning	4,5	247085,31	479334,71		37,14	2	35,14	-
43_C	Clematishof 45 Borne	Woning	7,5	247085,31	479334,71		45,08	2	43,08	-
132_A	Clematishof 47 Borne	Woning	1,5	247083,50	479366,84		33,41	2	31,41	-
132_B	Clematishof 47 Borne	Woning	4,5	247083,50	479366,84		37,24	2	35,24	-
132_C	Clematishof 47 Borne	Woning	7,5	247083,50	479366,84		44,77	2	42,77	-
133_A	Clematishof 47 Borne	Woning	1,5	247086,52	479371,79		33,89	2	31,89	-
133_B	Clematishof 47 Borne	Woning	4,5	247086,52	479371,79		36,65	2	34,65	-
133_C	Clematishof 47 Borne	Woning	7,5	247086,52	479371,79		43,72	2	41,72	-
309_A	Clematishof 47 Borne	Woning	1,5	247088,18	479361,87		31,84	2	29,84	-
309_B	Clematishof 47 Borne	Woning	4,5	247088,18	479361,87		36,68	2	34,68	-
309_C	Clematishof 47 Borne	Woning	7,5	247088,18	479361,87		43,58	2	41,58	-
128_A	Clematishof 49 Borne	Woning	1,5	247092,93	479372,16		35,15	2	33,15	-
128_B	Clematishof 49 Borne	Woning	4,5	247092,93	479372,16		37,76	2	35,76	-
128_C	Clematishof 49 Borne	Woning	7,5	247092,93	479372,16		43,97	2	41,97	-
129_A	Clematishof 49 Borne	Woning	1,5	247096,50	479367,59		30,23	2	28,23	-
129_B	Clematishof 49 Borne	Woning	4,5	247096,50	479367,59		33,91	2	31,91	-
129_C	Clematishof 49 Borne	Woning	7,5	247096,50	479367,59		43,48	2	41,48	-
310_A	Clematishof 49 Borne	Woning	1,5	247094,69	479362,24		31,72	2	29,72	-
310_B	Clematishof 49 Borne	Woning	4,5	247094,69	479362,24		36,53	2	34,53	-
310_C	Clematishof 49 Borne	Woning	7,5	247094,69	479362,24		43,65	2	41,65	-
130_A	Clematishof 51 Borne	Woning	1,5	247101,55	479367,86		30,38	2	28,38	-
130_B	Clematishof 51 Borne	Woning	4,5	247101,55	479367,86		33,31	2	31,31	-
130_C	Clematishof 51 Borne	Woning	7,5	247101,55	479367,86		43,08	2	41,08	-
131_A	Clematishof 51 Borne	Woning	1,5	247104,57	479372,81		35,12	2	33,12	-
131_B	Clematishof 51 Borne	Woning	4,5	247104,57	479372,81		38,75	2	36,75	-
131_C	Clematishof 51 Borne	Woning	7,5	247104,57	479372,81		44,33	2	42,33	-
312_A	Clematishof 51 Borne	Woning	1,5	247106,29	479362,88		32,92	2	30,92	-
312_B	Clematishof 51 Borne	Woning	4,5	247106,29	479362,88		36,96	2	34,96	-
312_C	Clematishof 51 Borne	Woning	7,5	247106,29	479362,88		43,87	2	41,87	-
124_A	Clematishof 53 Borne	Woning	1,5	247110,94	479373,16		34,95	2	32,95	-
124_B	Clematishof 53 Borne	Woning	4,5	247110,94	479373,16		38,81	2	36,81	-
124_C	Clematishof 53 Borne	Woning	7,5	247110,94	479373,16		44,68	2	42,68	-
125_A	Clematishof 53 Borne	Woning	1,5	247114,50	479368,59		31,69	2	29,69	-
125_B	Clematishof 53 Borne	Woning	4,5	247114,50	479368,59		35,01	2	33,01	-
125_C	Clematishof 53 Borne	Woning	7,5	247114,50	479368,59		43,64	2	41,64	-
313_A	Clematishof 53 Borne	Woning	1,5	247112,48	479363,22		33,30	2	31,30	-
313_B	Clematishof 53 Borne	Woning	4,5	247112,48	479363,22		37,80	2	35,80	-
313_C	Clematishof 53 Borne	Woning	7,5	247112,48	479363,22		43,90	2	41,90	-
223_A	Clematishof 54 Borne	Woning	1,5	247051,33	479446,61		36,72	2	34,72	-
223_B	Clematishof 54 Borne	Woning	4,5	247051,33	479446,61		41,28	2	39,28	-
223_C	Clematishof 54 Borne	Woning	7,5	247051,33	479446,61		44,79	2	42,79	-
224_B	Clematishof 54 Borne	Woning	4,5	247054,00	479450,07		39,76	2	37,76	-
224_C	Clematishof 54 Borne	Woning	7,5	247054,00	479450,07		42,81	2	40,81	-
327_A	Clematishof 54 Borne	Woning	1,5	247061,31	479448,28		32,89	2	30,89	-
327_B	Clematishof 54 Borne	Woning	4,5	247061,31	479448,28		36,81	2	34,81	-
327_C	Clematishof 54 Borne	Woning	7,5	247061,31	479448,28		42,38	2	40,38	-
126_A	Clematishof 55 Borne	Woning	1,5	247119,55	479368,86		32,30	2	30,30	-
126_B	Clematishof 55 Borne	Woning	4,5	247119,55	479368,86		34,15	2	32,15	-
126_C	Clematishof 55 Borne	Woning	7,5	247119,55	479368,86		42,21	2	40,21	-
127_A	Clematishof 55 Borne	Woning	1,5	247122,56	479373,80		34,74	2	32,74	-
127_B	Clematishof 55 Borne	Woning	4,5	247122,56	479373,80		38,68	2	36,68	-
127_C	Clematishof 55 Borne	Woning	7,5	247122,56	479373,80		44,65	2	42,65	-
314_A	Clematishof 55 Borne	Woning	1,5	247124,33	479363,88		33,76	2	31,76	-
314_B	Clematishof 55 Borne	Woning	4,5	247124,33	479363,88		38,00	2	36,00	-
314_C	Clematishof 55 Borne	Woning	7,5	247124,33	479363,88		43,91	2	41,91	-
222_B	Clematishof 56 Borne	Woning	4,5	247056,59	479437,59		39,70	2	37,70	-
222_C	Clematishof 56 Borne	Woning	7,5	247056,59	479437,59		43,86	2	41,86	-
325_A	Clematishof 56 Borne	Woning	1,5	247051,60	479441,90		35,10	2	33,10	-
325_B	Clematishof 56 Borne	Woning	4,5	247051,60	479441,90		40,36	2	38,36	-

							TOEKOMSTIGE SITUATIE (ZONDER MAATREGELEN)			
Rekenpunt ID	Adres/omschrijving rekenpunt	Type bestemming	Rekenhoogte [m]	X	Y	-	Lden [dB]	110 lid g Wet geluidhinder ex 3.4 lid 2 Rmg2012 [dB]	Lden - 110 lid g t.b.v. verschil-berekening [dB]	Vast te stellen hogere waarde zonder aanvullende maatregelen [dB]
325_C	Clematishof 56 Borne	Woning	7,5	247051,60	479441,90		44,57	2	42,57	-
326_A	Clematishof 56 Borne	Woning	1,5	247061,31	479440,09		33,14	2	31,14	-
326_B	Clematishof 56 Borne	Woning	4,5	247061,31	479440,09		36,31	2	34,31	-
326_C	Clematishof 56 Borne	Woning	7,5	247061,31	479440,09		42,05	2	40,05	-
122_A	Clematishof 57 Borne	Woning	1,5	247128,92	479374,16		34,88	2	32,88	-
122_B	Clematishof 57 Borne	Woning	4,5	247128,92	479374,16		38,69	2	36,69	-
122_C	Clematishof 57 Borne	Woning	7,5	247128,92	479374,16		44,87	2	42,87	-
123_A	Clematishof 57 Borne	Woning	1,5	247132,46	479369,58		33,25	2	31,25	-
123_B	Clematishof 57 Borne	Woning	4,5	247132,46	479369,58		36,24	2	34,24	-
123_C	Clematishof 57 Borne	Woning	7,5	247132,46	479369,58		43,25	2	41,25	-
315_A	Clematishof 57 Borne	Woning	1,5	247130,21	479364,20		34,04	2	32,04	-
315_B	Clematishof 57 Borne	Woning	4,5	247130,21	479364,20		37,68	2	35,68	-
315_C	Clematishof 57 Borne	Woning	7,5	247130,21	479364,20		43,98	2	41,98	-
220_A	Clematishof 58 Borne	Woning	1,5	247052,35	479428,94		35,39	2	33,39	-
220_B	Clematishof 58 Borne	Woning	4,5	247052,35	479428,94		41,50	2	39,50	-
220_C	Clematishof 58 Borne	Woning	7,5	247052,35	479428,94		44,92	2	42,92	-
221_A	Clematishof 58 Borne	Woning	1,5	247056,95	479432,49		32,01	2	30,01	-
221_B	Clematishof 58 Borne	Woning	4,5	247056,95	479432,49		36,77	2	34,77	-
221_C	Clematishof 58 Borne	Woning	7,5	247056,95	479432,49		42,22	2	40,22	-
320_A	Clematishof 58 Borne	Woning	1,5	247062,35	479430,25		33,45	2	31,45	-
320_B	Clematishof 58 Borne	Woning	4,5	247062,35	479430,25		36,45	2	34,45	-
320_C	Clematishof 58 Borne	Woning	7,5	247062,35	479430,25		41,93	2	39,93	-
192_A	Clematishof 60 Borne	Woning	1,5	247057,68	479419,56		33,95	2	31,95	-
192_B	Clematishof 60 Borne	Woning	4,5	247057,68	479419,56		35,79	2	33,79	-
192_C	Clematishof 60 Borne	Woning	7,5	247057,68	479419,56		43,99	2	41,99	-
193_A	Clematishof 60 Borne	Woning	1,5	247052,71	479422,58		35,16	2	33,16	-
193_B	Clematishof 60 Borne	Woning	4,5	247052,71	479422,58		39,87	2	37,87	-
193_C	Clematishof 60 Borne	Woning	7,5	247052,71	479422,58		44,22	2	42,22	-
319_A	Clematishof 60 Borne	Woning	1,5	247062,35	479421,84		34,34	2	32,34	-
319_B	Clematishof 60 Borne	Woning	4,5	247062,35	479421,84		36,75	2	34,75	-
319_C	Clematishof 60 Borne	Woning	7,5	247062,35	479421,84		42,69	2	40,69	-
194_A	Clematishof 62 Borne	Woning	1,5	247053,39	479410,95		36,35	2	34,35	-
194_B	Clematishof 62 Borne	Woning	4,5	247053,39	479410,95		40,10	2	38,10	-
194_C	Clematishof 62 Borne	Woning	7,5	247053,39	479410,95		45,15	2	43,15	-
195_A	Clematishof 62 Borne	Woning	1,5	247058,00	479414,51		31,67	2	29,67	-
195_B	Clematishof 62 Borne	Woning	4,5	247058,00	479414,51		36,92	2	34,92	-
195_C	Clematishof 62 Borne	Woning	7,5	247058,00	479414,51		43,10	2	41,10	-
318_A	Clematishof 62 Borne	Woning	1,5	247063,37	479412,51		34,66	2	32,66	-
318_B	Clematishof 62 Borne	Woning	4,5	247063,37	479412,51		37,10	2	35,10	-
318_C	Clematishof 62 Borne	Woning	7,5	247063,37	479412,51		43,46	2	41,46	-
190_A	Clematishof 64 Borne	Woning	1,5	247058,71	479401,52		33,50	2	31,50	-
190_B	Clematishof 64 Borne	Woning	4,5	247058,71	479401,52		35,97	2	33,97	-
190_C	Clematishof 64 Borne	Woning	7,5	247058,71	479401,52		43,66	2	41,66	-
191_A	Clematishof 64 Borne	Woning	1,5	247053,75	479404,56		37,57	2	35,57	-
191_B	Clematishof 64 Borne	Woning	4,5	247053,75	479404,56		40,48	2	38,48	-
191_C	Clematishof 64 Borne	Woning	7,5	247053,75	479404,56		45,30	2	43,30	-
317_A	Clematishof 64 Borne	Woning	1,5	247063,70	479406,50		35,66	2	33,66	-
317_B	Clematishof 64 Borne	Woning	4,5	247063,70	479406,50		37,29	2	35,29	-
317_C	Clematishof 64 Borne	Woning	7,5	247063,70	479406,50		43,50	2	41,50	-
206_A	Clematishof 66 Borne	Woning	1,5	247054,38	479392,97		34,57	2	32,57	-
206_B	Clematishof 66 Borne	Woning	4,5	247054,38	479392,97		38,65	2	36,65	-
206_C	Clematishof 66 Borne	Woning	7,5	247054,38	479392,97		44,52	2	42,52	-
207_A	Clematishof 66 Borne	Woning	1,5	247064,34	479394,60		36,38	2	34,38	-
207_B	Clematishof 66 Borne	Woning	4,5	247064,34	479394,60		37,42	2	35,42	-
207_C	Clematishof 66 Borne	Woning	7,5	247064,34	479394,60		42,81	2	40,81	-
316_A	Clematishof 66 Borne	Woning	1,5	247058,96	479396,54		36,83	2	34,83	-
316_B	Clematishof 66 Borne	Woning	4,5	247058,96	479396,54		38,21	2	36,21	-
316_C	Clematishof 66 Borne	Woning	7,5	247058,96	479396,54		43,86	2	41,86	-
204_A	Clematishof 68 Borne	Woning	1,5	247057,33	479380,38		29,66	2	27,66	-
204_B	Clematishof 68 Borne	Woning	4,5	247057,33	479380,38		34,22	2	32,22	-
204_C	Clematishof 68 Borne	Woning	7,5	247057,33	479380,38		42,14	2	40,14	-
205_A	Clematishof 68 Borne	Woning	1,5	247054,75	479386,58		35,06	2	33,06	-
205_B	Clematishof 68 Borne	Woning	4,5	247054,75	479386,58		39,85	2	37,85	-
205_C	Clematishof 68 Borne	Woning	7,5	247054,75	479386,58		44,59	2	42,59	-
311_A	Clematishof 68 Borne	Woning	1,5	247064,39	479385,60		36,82	2	34,82	-
311_B	Clematishof 68 Borne	Woning	4,5	247064,39	479385,60		37,85	2	35,85	-
311_C	Clematishof 68 Borne	Woning	7,5	247064,39	479385,60		43,09	2	41,09	-
208_A	Clematishof 70 Borne	Woning	1,5	247055,42	479374,94		34,59	2	32,59	-
208_B	Clematishof 70 Borne	Woning	4,5	247055,42	479374,94		38,89	2	36,89	-
208_C	Clematishof 70 Borne	Woning	7,5	247055,42	479374,94		45,02	2	43,02	-
209_A	Clematishof 70 Borne	Woning	1,5	247060,00	479378,51		34,17	2	32,17	-
209_B	Clematishof 70 Borne	Woning	4,5	247060,00	479378,51		38,72	2	36,72	-
209_C	Clematishof 70 Borne	Woning	7,5	247060,00	479378,51		43,83	2	41,83	-
308_A	Clematishof 70 Borne	Woning	1,5	247065,39	479376,49		35,88	2	33,88	-
308_B	Clematishof 70 Borne	Woning	4,5	247065,39	479376,49		37,79	2	35,79	-
308_C	Clematishof 70 Borne	Woning	7,5	247065,39	479376,49		42,92	2	40,92	-
210_A	Clematishof 72 Borne	Woning	1,5	247060,78	479365,57		33,55	2	31,55	-
210_B	Clematishof 72 Borne	Woning	4,5	247060,78	479365,57		38,88	2	36,88	-
210_C	Clematishof 72 Borne	Woning	7,5	247060,78	479365,57		43,61	2	41,61	-
211_A	Clematishof 72 Borne	Woning	1,5	247055,80	479368,57		35,13	2	33,13	-
211_B	Clematishof 72 Borne	Woning	4,5	247055,80	479368,57		40,01	2	38,01	-
211_C	Clematishof 72 Borne	Woning	7,5	247055,80	479368,57		45,45	2	43,45	-
307_A	Clematishof 72 Borne	Woning	1,5	247065,43	479367,88		36,50	2	34,50	-
307_B	Clematishof 72 Borne	Woning	4,5	247065,43	479367,88		38,08	2	36,08	-
307_C	Clematishof 72 Borne	Woning	7,5	247065,43	479367,88		43,87	2	41,87	-
134_A	Clematishof 74 Borne	Woning	1,5	247056,45	479356,99		35,72	2	33,72	-

							TOEKOMSTIGE SITUATIE (ZONDER MAATREGELEN)			
Rekenpunt ID	Adres/omschrijving rekenpunt	Type bestemming	Rekenhoogte [m]	X	Y	-	Lden [dB]	110 lid g Wet geluidhinder ex 3.4 lid 2 Rmg2012 [dB]	Lden - 110 lid g t.b.v. verschil-berekening [dB]	Vast te stellen hogere waarde zonder aanvullende maatregelen [dB]
134_B	Clematishof 74 Borne	Woning	4,5	247056,45	479356,99		39,98	2	37,98	-
134_C	Clematishof 74 Borne	Woning	7,5	247056,45	479356,99		45,54	2	43,54	-
135_A	Clematishof 74 Borne	Woning	1,5	247061,04	479360,54		34,13	2	32,13	-
135_B	Clematishof 74 Borne	Woning	4,5	247061,04	479360,54		37,91	2	35,91	-
135_C	Clematishof 74 Borne	Woning	7,5	247061,04	479360,54		45,98	2	43,98	-
306_A	Clematishof 74 Borne	Woning	1,5	247066,41	479358,43		35,16	2	33,16	-
306_B	Clematishof 74 Borne	Woning	4,5	247066,41	479358,43		38,04	2	36,04	-
306_C	Clematishof 74 Borne	Woning	7,5	247066,41	479358,43		44,22	2	42,22	-
722_A	Clematishof 75 Borne	Woning	1,5	247106,98	479418,72		33,78	2	31,78	-
722_B	Clematishof 75 Borne	Woning	4,5	247106,98	479418,72		37,93	2	35,93	-
722_C	Clematishof 75 Borne	Woning	7,5	247106,98	479418,72		43,54	2	41,54	-
723_A	Clematishof 75 Borne	Woning	1,5	247111,91	479413,74		30,97	2	28,97	-
723_B	Clematishof 75 Borne	Woning	4,5	247111,91	479413,74		35,07	2	33,07	-
723_C	Clematishof 75 Borne	Woning	7,5	247111,91	479413,74		43,31	2	41,31	-
724_A	Clematishof 75 Borne	Woning	1,5	247108,89	479408,79		34,33	2	32,33	-
724_B	Clematishof 75 Borne	Woning	4,5	247108,89	479408,79		37,31	2	35,31	-
724_C	Clematishof 75 Borne	Woning	7,5	247108,89	479408,79		44,50	2	42,50	-
136_A	Clematishof 76 Borne	Woning	1,5	247066,41	479349,72		36,24	2	34,24	-
136_B	Clematishof 76 Borne	Woning	4,5	247066,41	479349,72		38,95	2	36,95	-
136_C	Clematishof 76 Borne	Woning	7,5	247066,41	479349,72		43,90	2	41,90	-
137_A	Clematishof 76 Borne	Woning	1,5	247061,79	479347,56		32,95	2	30,95	-
137_B	Clematishof 76 Borne	Woning	4,5	247061,79	479347,56		37,03	2	35,03	-
137_C	Clematishof 76 Borne	Woning	7,5	247061,79	479347,56		44,36	2	42,36	-
138_A	Clematishof 76 Borne	Woning	1,5	247056,80	479350,60		37,27	2	35,27	-
138_B	Clematishof 76 Borne	Woning	4,5	247056,80	479350,60		40,35	2	38,35	-
138_C	Clematishof 76 Borne	Woning	7,5	247056,80	479350,60		45,55	2	43,55	-
731_A	Clematishof 77 Borne	Woning	1,5	247102,54	479408,43		34,14	2	32,14	-
731_B	Clematishof 77 Borne	Woning	4,5	247102,54	479408,43		37,46	2	35,46	-
731_C	Clematishof 77 Borne	Woning	7,5	247102,54	479408,43		44,35	2	42,35	-
732_A	Clematishof 77 Borne	Woning	1,5	247099,01	479413,02		30,17	2	28,17	-
732_B	Clematishof 77 Borne	Woning	4,5	247099,01	479413,02		33,64	2	31,64	-
732_C	Clematishof 77 Borne	Woning	7,5	247099,01	479413,02		41,68	2	39,68	-
733_A	Clematishof 77 Borne	Woning	1,5	247100,99	479418,38		32,98	2	30,98	-
733_B	Clematishof 77 Borne	Woning	4,5	247100,99	479418,38		37,83	2	35,83	-
733_C	Clematishof 77 Borne	Woning	7,5	247100,99	479418,38		43,28	2	41,28	-
186_A	Clematishof 78 Borne	Woning	1,5	247067,63	479336,44		36,50	2	34,50	-
186_B	Clematishof 78 Borne	Woning	4,5	247067,63	479336,44		39,43	2	37,43	-
186_C	Clematishof 78 Borne	Woning	7,5	247067,63	479336,44		43,70	2	41,70	-
84_A	Clematishof 78 Borne	Woning	1,5	247057,66	479334,84		36,59	2	34,59	-
84_B	Clematishof 78 Borne	Woning	4,5	247057,66	479334,84		41,16	2	39,16	-
84_C	Clematishof 78 Borne	Woning	7,5	247057,66	479334,84		45,73	2	43,73	-
85_A	Clematishof 78 Borne	Woning	1,5	247062,25	479338,41		36,18	2	34,18	-
85_B	Clematishof 78 Borne	Woning	4,5	247062,25	479338,41		40,50	2	38,50	-
85_C	Clematishof 78 Borne	Woning	7,5	247062,25	479338,41		44,91	2	42,91	-
188_A	Clematishof 79 Borne	Woning	1,5	247093,93	479412,71		31,21	2	29,21	-
188_B	Clematishof 79 Borne	Woning	4,5	247093,93	479412,71		34,75	2	32,75	-
188_C	Clematishof 79 Borne	Woning	7,5	247093,93	479412,71		43,68	2	41,68	-
189_A	Clematishof 79 Borne	Woning	1,5	247090,91	479407,75		33,89	2	31,89	-
189_B	Clematishof 79 Borne	Woning	4,5	247090,91	479407,75		36,76	2	34,76	-
189_C	Clematishof 79 Borne	Woning	7,5	247090,91	479407,75		43,96	2	41,96	-
321_A	Clematishof 79 Borne	Woning	1,5	247089,58	479417,71		32,61	2	30,61	-
321_B	Clematishof 79 Borne	Woning	4,5	247089,58	479417,71		36,65	2	34,65	-
321_C	Clematishof 79 Borne	Woning	7,5	247089,58	479417,71		42,85	2	40,85	-
187_A	Clematishof 80 Borne	Woning	1,5	247067,65	479328,00		37,82	2	35,82	-
187_B	Clematishof 80 Borne	Woning	4,5	247067,65	479328,00		40,05	2	38,05	-
187_C	Clematishof 80 Borne	Woning	7,5	247067,65	479328,00		44,65	2	42,65	-
86_A	Clematishof 80 Borne	Woning	1,5	247063,01	479325,42		33,46	2	31,46	-
86_B	Clematishof 80 Borne	Woning	4,5	247063,01	479325,42		37,94	2	35,94	-
86_C	Clematishof 80 Borne	Woning	7,5	247063,01	479325,42		42,93	2	40,93	-
87_A	Clematishof 80 Borne	Woning	1,5	247058,03	479328,44		35,89	2	33,89	-
87_B	Clematishof 80 Borne	Woning	4,5	247058,03	479328,44		40,19	2	38,19	-
87_C	Clematishof 80 Borne	Woning	7,5	247058,03	479328,44		45,33	2	43,33	-
196_A	Clematishof 81 Borne	Woning	1,5	247084,52	479407,39		34,07	2	32,07	-
196_B	Clematishof 81 Borne	Woning	4,5	247084,52	479407,39		36,63	2	34,63	-
196_C	Clematishof 81 Borne	Woning	7,5	247084,52	479407,39		43,94	2	41,94	-
197_A	Clematishof 81 Borne	Woning	1,5	247080,95	479411,97		33,34	2	31,34	-
197_B	Clematishof 81 Borne	Woning	4,5	247080,95	479411,97		36,33	2	34,33	-
197_C	Clematishof 81 Borne	Woning	7,5	247080,95	479411,97		44,00	2	42,00	-
322_A	Clematishof 81 Borne	Woning	1,5	247083,49	479417,36		33,03	2	31,03	-
322_B	Clematishof 81 Borne	Woning	4,5	247083,49	479417,36		36,80	2	34,80	-
322_C	Clematishof 81 Borne	Woning	7,5	247083,49	479417,36		43,10	2	41,10	-
299_A	Clematishof 82 Borne	Woning	1,5	247068,68	479318,43		37,67	2	35,67	-
299_B	Clematishof 82 Borne	Woning	4,5	247068,68	479318,43		39,96	2	37,96	-
299_C	Clematishof 82 Borne	Woning	7,5	247068,68	479318,43		44,52	2	42,52	-
68_A	Clematishof 82 Borne	Woning	1,5	247058,70	479316,84		35,83	2	33,83	-
68_B	Clematishof 82 Borne	Woning	4,5	247058,70	479316,84		40,29	2	38,29	-
68_C	Clematishof 82 Borne	Woning	7,5	247058,70	479316,84		45,21	2	43,21	-
69_A	Clematishof 82 Borne	Woning	1,5	247063,30	479320,39		34,18	2	32,18	-
69_B	Clematishof 82 Borne	Woning	4,5	247063,30	479320,39		37,25	2	35,25	-
69_C	Clematishof 82 Borne	Woning	7,5	247063,30	479320,39		45,46	2	43,46	-
298_A	Clematishof 84 Borne	Woning	1,5	247069,03	479312,25		37,86	2	35,86	-
298_B	Clematishof 84 Borne	Woning	4,5	247069,03	479312,25		40,85	2	38,85	-
298_C	Clematishof 84 Borne	Woning	7,5	247069,03	479312,25		44,38	2	42,38	-
70_A	Clematishof 84 Borne	Woning	1,5	247064,03	479307,47		31,84	2	29,84	-
70_B	Clematishof 84 Borne	Woning	4,5	247064,03	479307,47		37,85	2	35,85	-
70_C	Clematishof 84 Borne	Woning	7,5	247064,03	479307,47		43,70	2	41,70	-

							TOEKOMSTIGE SITUATIE (ZONDER MAATREGELEN)			
Rekenpunt ID	Adres/omschrijving rekenpunt	Type bestemming	Rekenhoogte [m]	X	Y	-	Lden [dB]	110 lid g Wet geluidhinder ex 3.4 lid 2 Rmg2012 [dB]	Lden - 110 lid g t.b.v. verschil-berekening [dB]	Vast te stellen hogere waarde zonder aanvullende maatregelen [dB]
71_A	Clematishof 84 Borne	Woning	1,5	247059,06	479310,48		37,08	2	35,08	-
71_B	Clematishof 84 Borne	Woning	4,5	247059,06	479310,48		41,12	2	39,12	-
71_C	Clematishof 84 Borne	Woning	7,5	247059,06	479310,48		45,39	2	43,39	-
294_A	Clematishof 85 Borne	Woning	1,5	247089,59	479299,37		36,64	2	34,64	-
294_B	Clematishof 85 Borne	Woning	4,5	247089,59	479299,37		40,21	2	38,21	-
294_C	Clematishof 85 Borne	Woning	7,5	247089,59	479299,37		44,68	2	42,68	-
36_A	Clematishof 85 Borne	Woning	1,5	247087,05	479304,00		34,87	2	32,87	-
36_B	Clematishof 85 Borne	Woning	4,5	247087,05	479304,00		37,90	2	35,90	-
36_C	Clematishof 85 Borne	Woning	7,5	247087,05	479304,00		45,37	2	43,37	-
37_A	Clematishof 85 Borne	Woning	1,5	247090,02	479308,93		34,75	2	32,75	-
37_B	Clematishof 85 Borne	Woning	4,5	247090,02	479308,93		38,58	2	36,58	-
37_C	Clematishof 85 Borne	Woning	7,5	247090,02	479308,93		44,98	2	42,98	-
293_A	Clematishof 86 Borne	Woning	1,5	247069,72	479300,48		36,60	2	34,60	-
293_B	Clematishof 86 Borne	Woning	4,5	247069,72	479300,48		39,82	2	37,82	-
293_C	Clematishof 86 Borne	Woning	7,5	247069,72	479300,48		44,26	2	42,26	-
78_A	Clematishof 86 Borne	Woning	1,5	247059,73	479298,84		36,15	2	34,15	-
78_B	Clematishof 86 Borne	Woning	4,5	247059,73	479298,84		40,69	2	38,69	-
78_C	Clematishof 86 Borne	Woning	7,5	247059,73	479298,84		45,35	2	43,35	-
79_A	Clematishof 86 Borne	Woning	1,5	247064,32	479302,40		34,36	2	32,36	-
79_B	Clematishof 86 Borne	Woning	4,5	247064,32	479302,40		38,32	2	36,32	-
79_C	Clematishof 86 Borne	Woning	7,5	247064,32	479302,40		45,15	2	43,15	-
295_A	Clematishof 87 Borne	Woning	1,5	247097,77	479299,38		36,84	2	34,84	-
295_B	Clematishof 87 Borne	Woning	4,5	247097,77	479299,38		40,19	2	38,19	-
295_C	Clematishof 87 Borne	Woning	7,5	247097,77	479299,38		44,59	2	42,59	-
38_A	Clematishof 87 Borne	Woning	1,5	247096,22	479309,29		34,78	2	32,78	-
38_B	Clematishof 87 Borne	Woning	4,5	247096,22	479309,29		38,71	2	36,71	-
38_C	Clematishof 87 Borne	Woning	7,5	247096,22	479309,29		45,25	2	43,25	-
292_A	Clematishof 88 Borne	Woning	1,5	247069,76	479291,72		36,74	2	34,74	-
292_B	Clematishof 88 Borne	Woning	4,5	247069,76	479291,72		40,51	2	38,51	-
292_C	Clematishof 88 Borne	Woning	7,5	247069,76	479291,72		43,70	2	41,70	-
80_A	Clematishof 88 Borne	Woning	1,5	247065,09	479289,48		33,41	2	31,41	-
80_B	Clematishof 88 Borne	Woning	4,5	247065,09	479289,48		39,71	2	37,71	-
80_C	Clematishof 88 Borne	Woning	7,5	247065,09	479289,48		43,85	2	41,85	-
81_A	Clematishof 88 Borne	Woning	1,5	247060,10	479292,48		36,12	2	34,12	-
81_B	Clematishof 88 Borne	Woning	4,5	247060,10	479292,48		40,09	2	38,09	-
81_C	Clematishof 88 Borne	Woning	7,5	247060,10	479292,48		45,52	2	43,52	-
296_A	Clematishof 89 Borne	Woning	1,5	247103,94	479299,73		37,36	2	35,36	-
296_B	Clematishof 89 Borne	Woning	4,5	247103,94	479299,73		40,47	2	38,47	-
296_C	Clematishof 89 Borne	Woning	7,5	247103,94	479299,73		44,77	2	42,77	-
39_A	Clematishof 89 Borne	Woning	1,5	247102,36	479309,65		34,45	2	32,45	-
39_B	Clematishof 89 Borne	Woning	4,5	247102,36	479309,65		38,03	2	36,03	-
39_C	Clematishof 89 Borne	Woning	7,5	247102,36	479309,65		45,10	2	43,10	-
291_A	Clematishof 90 Borne	Woning	1,5	247070,74	479282,45		37,03	2	35,03	-
291_B	Clematishof 90 Borne	Woning	4,5	247070,74	479282,45		40,69	2	38,69	-
291_C	Clematishof 90 Borne	Woning	7,5	247070,74	479282,45		43,68	2	41,68	-
66_A	Clematishof 90 Borne	Woning	1,5	247060,77	479280,87		35,76	2	33,76	-
66_B	Clematishof 90 Borne	Woning	4,5	247060,77	479280,87		40,67	2	38,67	-
66_C	Clematishof 90 Borne	Woning	7,5	247060,77	479280,87		45,35	2	43,35	-
67_A	Clematishof 90 Borne	Woning	1,5	247065,36	479284,45		34,55	2	32,55	-
67_B	Clematishof 90 Borne	Woning	4,5	247065,36	479284,45		37,55	2	35,55	-
67_C	Clematishof 90 Borne	Woning	7,5	247065,36	479284,45		44,34	2	42,34	-
297_A	Clematishof 91 Borne	Woning	1,5	247110,21	479300,09		36,80	2	34,80	-
297_B	Clematishof 91 Borne	Woning	4,5	247110,21	479300,09		40,01	2	38,01	-
297_C	Clematishof 91 Borne	Woning	7,5	247110,21	479300,09		44,64	2	42,64	-
40_A	Clematishof 91 Borne	Woning	1,5	247108,56	479310,01		34,76	2	32,76	-
40_B	Clematishof 91 Borne	Woning	4,5	247108,56	479310,01		38,41	2	36,41	-
40_C	Clematishof 91 Borne	Woning	7,5	247108,56	479310,01		45,52	2	43,52	-
41_A	Clematishof 91 Borne	Woning	1,5	247112,08	479305,44		35,19	2	33,19	-
41_B	Clematishof 91 Borne	Woning	4,5	247112,08	479305,44		39,32	2	37,32	-
41_C	Clematishof 91 Borne	Woning	7,5	247112,08	479305,44		44,44	2	42,44	-
290_A	Clematishof 92 Borne	Woning	1,5	247071,11	479276,10		37,44	2	35,44	-
290_B	Clematishof 92 Borne	Woning	4,5	247071,11	479276,10		41,00	2	39,00	-
290_C	Clematishof 92 Borne	Woning	7,5	247071,11	479276,10		43,50	2	41,50	-
65_A	Clematishof 92 Borne	Woning	1,5	247061,14	479274,68		36,26	2	34,26	-
65_B	Clematishof 92 Borne	Woning	4,5	247061,14	479274,68		40,71	2	38,71	-
65_C	Clematishof 92 Borne	Woning	7,5	247061,14	479274,68		45,60	2	43,60	-
289_A	Clematishof 94 Borne	Woning	1,5	247071,13	479267,76		37,35	2	35,35	-
289_B	Clematishof 94 Borne	Woning	4,5	247071,13	479267,76		40,40	2	38,40	-
289_C	Clematishof 94 Borne	Woning	7,5	247071,13	479267,76		43,92	2	41,92	-
82_A	Clematishof 94 Borne	Woning	1,5	247066,47	479265,46		41,55	2	39,55	-
82_B	Clematishof 94 Borne	Woning	4,5	247066,47	479265,46		42,92	2	40,92	-
82_C	Clematishof 94 Borne	Woning	7,5	247066,47	479265,46		45,30	2	43,30	-
83_A	Clematishof 94 Borne	Woning	1,5	247061,50	479268,48		38,14	2	36,14	-
83_B	Clematishof 94 Borne	Woning	4,5	247061,50	479268,48		41,72	2	39,72	-
83_C	Clematishof 94 Borne	Woning	7,5	247061,50	479268,48		45,87	2	43,87	-
764_A	Goudenregenstraat 81 Borne	Woning	1,5	247044,20	479489,72		39,22	2	37,22	-
764_B	Goudenregenstraat 81 Borne	Woning	4,5	247044,20	479489,72		40,98	2	38,98	-
764_C	Goudenregenstraat 81 Borne	Woning	7,5	247044,20	479489,72		38,92	2	36,92	-
765_A	Goudenregenstraat 81 Borne	Woning	1,5	247047,70	479485,80		32,43	2	30,43	-
765_B	Goudenregenstraat 81 Borne	Woning	4,5	247047,70	479485,80		35,53	2	33,53	-
765_C	Goudenregenstraat 81 Borne	Woning	7,5	247047,70	479485,80		41,04	2	39,04	-
766_B	Goudenregenstraat 81 Borne	Woning	4,5	247044,67	479481,51		41,37	2	39,37	-
766_C	Goudenregenstraat 81 Borne	Woning	7,5	247044,67	479481,51		44,63	2	42,63	-
768_A	Goudenregenstraat 83 Borne	Woning	1,5	247037,03	479481,01		35,90	2	33,90	-
768_B	Goudenregenstraat 83 Borne	Woning	4,5	247037,03	479481,01		41,46	2	39,46	-
768_C	Goudenregenstraat 83 Borne	Woning	7,5	247037,03	479481,01		44,69	2	42,69	-

							TOEKOMSTIGE SITUATIE (ZONDER MAATREGELEN)			
Rekenpunt ID	Adres/omschrijving rekenpunt	Type bestemming	Rekenhoogte [m]	X	Y	-	Lden [dB]	110 lid g Wet geluidhinder ex 3.4 lid 2 Rmg2012 [dB]	Lden - 110 lid g t.b.v. verschil-berekening [dB]	Vast te stellen hogere waarde zonder aanvullende maatregelen [dB]
767_B	Goudenregenstraat 83 Borne	Woning	4,5	247040,15	479481,20		41,31	2	39,31	-
767_C	Goudenregenstraat 83 Borne	Woning	7,5	247040,15	479481,20		44,59	2	42,59	-
769_A	Goudenregenstraat 83 Borne	Woning	1,5	247034,97	479485,02		34,35	2	32,35	-
769_B	Goudenregenstraat 83 Borne	Woning	4,5	247034,97	479485,02		38,65	2	36,65	-
769_C	Goudenregenstraat 83 Borne	Woning	7,5	247034,97	479485,02		41,91	2	39,91	-
770_A	Goudenregenstraat 83 Borne	Woning	1,5	247037,94	479489,33		39,42	2	37,42	-
770_B	Goudenregenstraat 83 Borne	Woning	4,5	247037,94	479489,33		41,18	2	39,18	-
770_C	Goudenregenstraat 83 Borne	Woning	7,5	247037,94	479489,33		38,93	2	36,93	-
233_A	Goudenregenstraat 85 Borne	Woning	1,5	247026,08	479488,60		39,23	2	37,23	-
233_B	Goudenregenstraat 85 Borne	Woning	4,5	247026,08	479488,60		40,82	2	38,82	-
233_C	Goudenregenstraat 85 Borne	Woning	7,5	247026,08	479488,60		38,85	2	36,85	-
234_A	Goudenregenstraat 85 Borne	Woning	1,5	247029,49	479484,64		35,17	2	33,17	-
234_B	Goudenregenstraat 85 Borne	Woning	4,5	247029,49	479484,64		37,10	2	35,10	-
234_C	Goudenregenstraat 85 Borne	Woning	7,5	247029,49	479484,64		41,52	2	39,52	-
329_A	Goudenregenstraat 85 Borne	Woning	1,5	247027,26	479480,31		36,92	2	34,92	-
329_B	Goudenregenstraat 85 Borne	Woning	4,5	247027,26	479480,31		42,16	2	40,16	-
329_C	Goudenregenstraat 85 Borne	Woning	7,5	247027,26	479480,31		44,89	2	42,89	-
230_B	Goudenregenstraat 87 Borne	Woning	4,5	247016,88	479485,54		44,37	2	42,37	-
230_C	Goudenregenstraat 87 Borne	Woning	7,5	247016,88	479485,54		45,45	2	43,45	-
231_A	Goudenregenstraat 87 Borne	Woning	1,5	247019,92	479488,21		38,79	2	36,79	-
231_B	Goudenregenstraat 87 Borne	Woning	4,5	247019,92	479488,21		40,45	2	38,45	-
231_C	Goudenregenstraat 87 Borne	Woning	7,5	247019,92	479488,21		39,17	2	37,17	-
232_A	Goudenregenstraat 87 Borne	Woning	1,5	247020,52	479479,88		36,34	2	34,34	-
232_B	Goudenregenstraat 87 Borne	Woning	4,5	247020,52	479479,88		42,70	2	40,70	-
232_C	Goudenregenstraat 87 Borne	Woning	7,5	247020,52	479479,88		45,21	2	43,21	-
330_A	Graasweg 2 Ambt Delden	Woning	1,5	246044,96	479257,87		40,03	2	38,03	-
330_B	Graasweg 2 Ambt Delden	Woning	4,5	246044,96	479257,87		41,31	2	39,31	-
330_C	Graasweg 2 Ambt Delden	Woning	7,5	246044,96	479257,87		41,61	2	39,61	-
331_A	Graasweg 2 Ambt Delden	Woning	1,5	246038,73	479258,47		24,79	2	22,79	-
331_B	Graasweg 2 Ambt Delden	Woning	4,5	246038,73	479258,47		25,40	2	23,40	-
331_C	Graasweg 2 Ambt Delden	Woning	7,5	246038,73	479258,47		25,18	2	23,18	-
332_A	Graasweg 2 Ambt Delden	Woning	1,5	246046,40	479263,87		42,74	2	40,74	-
332_B	Graasweg 2 Ambt Delden	Woning	4,5	246046,40	479263,87		44,05	2	42,05	-
332_C	Graasweg 2 Ambt Delden	Woning	7,5	246046,40	479263,87		44,66	2	42,66	-
898_A	Graasweg 5 Ambt Delden	Woning	1,5	245999,54	479451,73		35,35	2	33,35	-
898_B	Graasweg 5 Ambt Delden	Woning	4,5	245999,54	479451,73		38,56	2	36,56	-
898_C	Graasweg 5 Ambt Delden	Woning	7,5	245999,54	479451,73		39,00	2	37,00	-
899_A	Graasweg 5 Ambt Delden	Woning	1,5	246002,70	479464,74		43,27	2	41,27	-
899_B	Graasweg 5 Ambt Delden	Woning	4,5	246002,70	479464,74		43,92	2	41,92	-
899_C	Graasweg 5 Ambt Delden	Woning	7,5	246002,70	479464,74		44,24	2	42,24	-
900_A	Graasweg 5 Ambt Delden	Woning	1,5	246012,26	479455,37		46,41	2	44,41	-
900_B	Graasweg 5 Ambt Delden	Woning	4,5	246012,26	479455,37		47,13	2	45,13	-
900_C	Graasweg 5 Ambt Delden	Woning	7,5	246012,26	479455,37		47,42	2	45,42	-
901_A	Graasweg 5 Ambt Delden	Woning	1,5	246009,10	479442,37		42,42	2	40,42	-
901_B	Graasweg 5 Ambt Delden	Woning	4,5	246009,10	479442,37		43,27	2	41,27	-
901_C	Graasweg 5 Ambt Delden	Woning	7,5	246009,10	479442,37		43,31	2	41,31	-
473_A	Grintkolkenweg 1 Zenderen	Woning	1,5	245083,58	482337,09		46,23	2	44,23	-
473_B	Grintkolkenweg 1 Zenderen	Woning	4,5	245083,58	482337,09		47,20	2	45,20	-
474_A	Grintkolkenweg 1 Zenderen	Woning	1,5	245087,60	482342,30		46,15	2	44,15	-
474_B	Grintkolkenweg 1 Zenderen	Woning	4,5	245087,60	482342,30		46,63	2	44,63	-
475_A	Grintkolkenweg 1 Zenderen	Woning	1,5	245089,60	482333,06		35,73	2	33,73	-
475_B	Grintkolkenweg 1 Zenderen	Woning	4,5	245089,60	482333,06		36,46	2	34,46	-
476_A	Grintkolkenweg 1 Zenderen	Woning	1,5	245084,19	482333,05		42,25	2	40,25	-
476_B	Grintkolkenweg 1 Zenderen	Woning	4,5	245084,19	482333,05		41,89	2	39,89	-
477_A	Grintkolkenweg 2 Zenderen	Woning	1,5	245057,63	482367,08		46,30	2	44,30	-
477_B	Grintkolkenweg 2 Zenderen	Woning	4,5	245057,63	482367,08		47,66	2	45,66	-
478_A	Grintkolkenweg 2 Zenderen	Woning	1,5	245066,41	482369,37		46,31	2	44,31	-
478_B	Grintkolkenweg 2 Zenderen	Woning	4,5	245066,41	482369,37		47,60	2	45,60	-
479_A	Grintkolkenweg 2 Zenderen	Woning	1,5	245071,60	482369,57		45,78	2	43,78	-
479_B	Grintkolkenweg 2 Zenderen	Woning	4,5	245071,60	482369,57		46,70	2	44,70	-
480_A	Grintkolkenweg 2 Zenderen	Woning	1,5	245064,72	482352,92		42,07	2	40,07	-
480_B	Grintkolkenweg 2 Zenderen	Woning	4,5	245064,72	482352,92		43,09	2	41,09	-
481_A	Grintkolkenweg 2 Zenderen	Woning	1,5	245060,45	482352,79		39,77	2	37,77	-
481_B	Grintkolkenweg 2 Zenderen	Woning	4,5	245060,45	482352,79		42,63	2	40,63	-
482_A	Grintkolkenweg 2 Zenderen	Woning	1,5	245059,65	482360,00		38,74	2	36,74	-
482_B	Grintkolkenweg 2 Zenderen	Woning	4,5	245059,65	482360,00		42,77	2	40,77	-
341_A	Hosbekkeweg 4 Borne	Woning	1,5	246476,62	479834,69		43,95	2	41,95	-
341_B	Hosbekkeweg 4 Borne	Woning	4,5	246476,62	479834,69		45,37	2	43,37	-
342_A	Hosbekkeweg 4 Borne	Woning	1,5	246473,16	479836,25		42,49	2	40,49	-
342_B	Hosbekkeweg 4 Borne	Woning	4,5	246473,16	479836,25		44,56	2	42,56	-
343_A	Hosbekkeweg 4 Borne	Woning	1,5	246475,99	479838,94		35,75	2	33,75	-
343_B	Hosbekkeweg 4 Borne	Woning	4,5	246475,99	479838,94		40,26	2	38,26	-
344_A	Hosbekkeweg 4 Borne	Woning	1,5	246481,40	479841,47		36,05	2	34,05	-
344_B	Hosbekkeweg 4 Borne	Woning	4,5	246481,40	479841,47		40,67	2	38,67	-
345_A	Hosbekkeweg 4 Borne	Woning	1,5	246488,02	479836,28		37,03	2	35,03	-
345_B	Hosbekkeweg 4 Borne	Woning	4,5	246488,02	479836,28		38,94	2	36,94	-
346_A	Hosbekkeweg 4 Borne	Woning	1,5	246484,40	479832,32		44,08	2	42,08	-
346_B	Hosbekkeweg 4 Borne	Woning	4,5	246484,40	479832,32		45,20	2	43,20	-
351_A	Kuipersweg 1 Borne	Woning	1,5	245510,28	480548,86		41,61	2	39,61	-
351_B	Kuipersweg 1 Borne	Woning	4,5	245510,28	480548,86		42,69	2	40,69	-
352_A	Kuipersweg 1 Borne	Woning	1,5	245515,76	480544,51		39,78	2	37,78	-
352_B	Kuipersweg 1 Borne	Woning	4,5	245515,76	480544,51		41,10	2	39,10	-
353_A	Kuipersweg 1 Borne	Woning	1,5	245514,96	480538,44		41,54	2	39,54	-
353_B	Kuipersweg 1 Borne	Woning	4,5	245514,96	480538,44		43,44	2	41,44	-
354_A	Kuipersweg 1 Borne	Woning	1,5	245513,55	480535,40		42,44	2	40,44	-
354_B	Kuipersweg 1 Borne	Woning	4,5	245513,55	480535,40		43,94	2	41,94	-

							TOEKOMSTIGE SITUATIE (ZONDER MAATREGELEN)			
Rekenpunt ID	Adres/omschrijving rekenpunt	Type bestemming	Rekenhoogte [m]	X	Y	-	Lden [dB]	110 lid g Wet geluidhinder ex 3.4 lid 2 Rmg2012 [dB]	Lden - 110 lid g t.b.v. verschil-berekening [dB]	Vast te stellen hogere waarde zonder aanvullende maatregelen [dB]
355_A	Kuipersweg 1 Borne	Woning	1,5	245510,70	480531,78		43,59	2	41,59	-
355_B	Kuipersweg 1 Borne	Woning	4,5	245510,70	480531,78		45,86	2	43,86	-
356_A	Kuipersweg 1 Borne	Woning	1,5	245506,06	480534,81		43,89	2	41,89	-
356_B	Kuipersweg 1 Borne	Woning	4,5	245506,06	480534,81		46,74	2	44,74	-
357_A	Kuipersweg 1 Borne	Woning	1,5	245507,40	480543,67		42,23	2	40,23	-
357_B	Kuipersweg 1 Borne	Woning	4,5	245507,40	480543,67		44,97	2	42,97	-
405_A	Kuipersweg 1a Ambt Delden	Woning	1,5	245335,20	480338,31		39,97	2	37,97	-
405_B	Kuipersweg 1a Ambt Delden	Woning	4,5	245335,20	480338,31		42,24	2	40,24	-
406_A	Kuipersweg 1a Ambt Delden	Woning	1,5	245340,96	480340,36		35,62	2	33,62	-
406_B	Kuipersweg 1a Ambt Delden	Woning	4,5	245340,96	480340,36		47,00	2	45,00	-
407_A	Kuipersweg 1a Ambt Delden	Woning	1,5	245346,49	480337,77		43,09	2	41,09	-
407_B	Kuipersweg 1a Ambt Delden	Woning	4,5	245346,49	480337,77		50,48	2	48,48	-
408_A	Kuipersweg 1a Ambt Delden	Woning	1,5	245348,56	480328,03		43,41	2	41,41	-
408_B	Kuipersweg 1a Ambt Delden	Woning	4,5	245348,56	480328,03		49,83	2	47,83	-
882_A	Kuipersweg 1a Ambt Delden	Woning	1,5	245338,74	480328,13		36,37	2	34,37	-
882_B	Kuipersweg 1a Ambt Delden	Woning	4,5	245338,74	480328,13		42,76	2	40,76	-
412_A	Kuipersweg 3 Ambt Delden	Woning	1,5	245389,19	480232,53		45,35	2	43,35	-
412_B	Kuipersweg 3 Ambt Delden	Woning	4,5	245389,19	480232,53		47,41	2	45,41	-
412_C	Kuipersweg 3 Ambt Delden	Woning	7,5	245389,19	480232,53		47,71	2	45,71	-
413_A	Kuipersweg 3 Ambt Delden	Woning	1,5	245390,30	480238,48		47,58	2	45,58	-
413_B	Kuipersweg 3 Ambt Delden	Woning	4,5	245390,30	480238,48		50,36	2	48,36	-
413_C	Kuipersweg 3 Ambt Delden	Woning	7,5	245390,30	480238,48		50,61	2	48,61	49
414_A	Kuipersweg 3 Ambt Delden	Woning	1,5	245379,87	480242,01		37,59	2	35,59	-
414_B	Kuipersweg 3 Ambt Delden	Woning	4,5	245379,87	480242,01		43,09	2	41,09	-
414_C	Kuipersweg 3 Ambt Delden	Woning	7,5	245379,87	480242,01		47,53	2	45,53	-
409_A	Kuipersweg 4 Ambt Delden	Woning	1,5	245286,42	480214,36		41,66	2	39,66	-
409_B	Kuipersweg 4 Ambt Delden	Woning	4,5	245286,42	480214,36		43,35	2	41,35	-
410_A	Kuipersweg 4 Ambt Delden	Woning	1,5	245295,64	480217,84		44,84	2	42,84	-
410_B	Kuipersweg 4 Ambt Delden	Woning	4,5	245295,64	480217,84		47,59	2	45,59	-
411_A	Kuipersweg 4 Ambt Delden	Woning	1,5	245298,88	480209,58		43,83	2	41,83	-
411_B	Kuipersweg 4 Ambt Delden	Woning	4,5	245298,88	480209,58		46,10	2	44,10	-
402_A	Kuipersweg 5 Ambt Delden	Woning	1,5	245450,22	480100,54		40,85	2	38,85	-
402_B	Kuipersweg 5 Ambt Delden	Woning	4,5	245450,22	480100,54		48,10	2	46,10	-
403_A	Kuipersweg 5 Ambt Delden	Woning	1,5	245455,79	480093,39		40,00	2	38,00	-
403_B	Kuipersweg 5 Ambt Delden	Woning	4,5	245455,79	480093,39		47,60	2	45,60	-
404_A	Kuipersweg 5 Ambt Delden	Woning	1,5	245455,47	480089,21		36,93	2	34,93	-
404_B	Kuipersweg 5 Ambt Delden	Woning	4,5	245455,47	480089,21		43,75	2	41,75	-
333_A	Tusveld 2 Bornerbroek	Woning	1,5	244402,99	481829,48		33,79	2	31,79	-
333_B	Tusveld 2 Bornerbroek	Woning	4,5	244402,99	481829,48		44,21	2	42,21	-
334_A	Tusveld 2 Bornerbroek	Woning	1,5	244399,21	481836,26		33,03	2	31,03	-
334_B	Tusveld 2 Bornerbroek	Woning	4,5	244399,21	481836,26		34,28	2	32,28	-
335_A	Tusveld 2 Bornerbroek	Woning	1,5	244403,77	481842,52		44,88	2	42,88	-
335_B	Tusveld 2 Bornerbroek	Woning	4,5	244403,77	481842,52		45,61	2	43,61	-
336_A	Tusveld 2 Bornerbroek	Woning	1,5	244407,70	481838,38		47,46	2	45,46	-
336_B	Tusveld 2 Bornerbroek	Woning	4,5	244407,70	481838,38		47,91	2	45,91	-
238_B	Twickelerblokweg 10 Borne	Woning	4,5	246964,97	479504,24		44,33	2	42,33	-
238_C	Twickelerblokweg 10 Borne	Woning	7,5	246964,97	479504,24		43,83	2	41,83	-
239_A	Twickelerblokweg 10 Borne	Woning	1,5	246962,47	479491,29		45,63	2	43,63	-
240_A	Twickelerblokweg 10 Borne	Woning	1,5	246959,23	479512,32		45,16	2	43,16	-
241_A	Twickelerblokweg 10 Borne	Woning	1,5	246971,35	479502,29		36,64	2	34,64	-
241_B	Twickelerblokweg 10 Borne	Woning	4,5	246971,35	479502,29		39,85	2	37,85	-
241_C	Twickelerblokweg 10 Borne	Woning	7,5	246971,35	479502,29		42,46	2	40,46	-
242_B	Twickelerblokweg 10 Borne	Woning	4,5	246967,79	479497,56		43,25	2	41,25	-
242_C	Twickelerblokweg 10 Borne	Woning	7,5	246967,79	479497,56		45,69	2	43,69	-
243_A	Twickelerblokweg 10 Borne	Woning	1,5	246961,21	479498,67		45,49	2	43,49	-
243_B	Twickelerblokweg 10 Borne	Woning	4,5	246961,21	479498,67		45,86	2	43,86	-
243_C	Twickelerblokweg 10 Borne	Woning	7,5	246961,21	479498,67		45,99	2	43,99	-
288_A	Twickelerblokweg 10 Borne	Woning	1,5	246969,48	479492,37		41,29	2	39,29	-
235_A	Twickelerblokweg 101 Borne	Woning	1,5	247018,05	479465,97		36,23	2	34,23	-
235_B	Twickelerblokweg 101 Borne	Woning	4,5	247018,05	479465,97		39,15	2	37,15	-
235_C	Twickelerblokweg 101 Borne	Woning	7,5	247018,05	479465,97		42,22	2	40,22	-
236_A	Twickelerblokweg 101 Borne	Woning	1,5	247014,51	479463,41		43,81	2	41,81	-
236_B	Twickelerblokweg 101 Borne	Woning	4,5	247014,51	479463,41		45,27	2	43,27	-
236_C	Twickelerblokweg 101 Borne	Woning	7,5	247014,51	479463,41		46,10	2	44,10	-
237_A	Twickelerblokweg 101 Borne	Woning	1,5	247026,26	479462,55		34,11	2	32,11	-
237_B	Twickelerblokweg 101 Borne	Woning	4,5	247026,26	479462,55		37,97	2	35,97	-
237_C	Twickelerblokweg 101 Borne	Woning	7,5	247026,26	479462,55		43,47	2	41,47	-
228_B	Twickelerblokweg 103 Borne	Woning	4,5	247024,42	479455,50		37,89	2	35,89	-
228_C	Twickelerblokweg 103 Borne	Woning	7,5	247024,42	479455,50		43,72	2	41,72	-
229_A	Twickelerblokweg 103 Borne	Woning	1,5	247021,94	479451,58		44,50	2	42,50	-
229_B	Twickelerblokweg 103 Borne	Woning	4,5	247021,94	479451,58		43,46	2	41,46	-
229_C	Twickelerblokweg 103 Borne	Woning	7,5	247021,94	479451,58		45,61	2	43,61	-
328_A	Twickelerblokweg 103 Borne	Woning	1,5	247015,08	479454,24		44,59	2	42,59	-
328_B	Twickelerblokweg 103 Borne	Woning	4,5	247015,08	479454,24		45,73	2	43,73	-
328_C	Twickelerblokweg 103 Borne	Woning	7,5	247015,08	479454,24		46,20	2	44,20	-
283_A	Twickelerblokweg 105 Borne	Woning	1,5	247016,96	479442,22		44,67	2	42,67	-
283_B	Twickelerblokweg 105 Borne	Woning	4,5	247016,96	479442,22		45,76	2	43,76	-
283_C	Twickelerblokweg 105 Borne	Woning	7,5	247016,96	479442,22		46,16	2	44,16	-
284_A	Twickelerblokweg 105 Borne	Woning	1,5	247020,74	479445,73		41,86	2	39,86	-
284_B	Twickelerblokweg 105 Borne	Woning	4,5	247020,74	479445,73		42,12	2	40,12	-
284_C	Twickelerblokweg 105 Borne	Woning	7,5	247020,74	479445,73		43,70	2	41,70	-
285_B	Twickelerblokweg 105 Borne	Woning	4,5	247024,98	479442,72		38,76	2	36,76	-
285_C	Twickelerblokweg 105 Borne	Woning	7,5	247024,98	479442,72		44,03	2	42,03	-
225_A	Twickelerblokweg 107 Borne	Woning	1,5	247025,43	479436,44		36,22	2	34,22	-
225_B	Twickelerblokweg 107 Borne	Woning	4,5	247025,43	479436,44		37,31	2	35,31	-
225_C	Twickelerblokweg 107 Borne	Woning	7,5	247025,43	479436,44		42,71	2	40,71	-

							TOEKOMSTIGE SITUATIE (ZONDER MAATREGELEN)			
Rekenpunt ID	Adres/omschrijving rekenpunt	Type bestemming	Rekenhoogte [m]	X	Y	-	Lden [dB]	110 lid g Wet geluidhinder ex 3.4 lid 2 Rmg2012 [dB]	Lden - 110 lid g t.b.v. verschil-berekening [dB]	Vast te stellen hogere waarde zonder aanvullende maatregelen [dB]
226_A	Twickelerblokweg 107 Borne	Woning	1,5	247021,56	479432,98		42,49	2	40,49	-
226_B	Twickelerblokweg 107 Borne	Woning	4,5	247021,56	479432,98		43,66	2	41,66	-
226_C	Twickelerblokweg 107 Borne	Woning	7,5	247021,56	479432,98		45,62	2	43,62	-
227_A	Twickelerblokweg 107 Borne	Woning	1,5	247017,32	479435,94		44,92	2	42,92	-
227_B	Twickelerblokweg 107 Borne	Woning	4,5	247017,32	479435,94		46,00	2	44,00	-
227_C	Twickelerblokweg 107 Borne	Woning	7,5	247017,32	479435,94		46,11	2	44,11	-
286_A	Twickelerblokweg 109 Borne	Woning	1,5	247018,01	479422,87		43,55	2	41,55	-
286_B	Twickelerblokweg 109 Borne	Woning	4,5	247018,01	479422,87		44,96	2	42,96	-
286_C	Twickelerblokweg 109 Borne	Woning	7,5	247018,01	479422,87		45,90	2	43,90	-
287_A	Twickelerblokweg 109 Borne	Woning	1,5	247021,90	479426,36		42,62	2	40,62	-
287_B	Twickelerblokweg 109 Borne	Woning	4,5	247021,90	479426,36		42,63	2	40,63	-
287_C	Twickelerblokweg 109 Borne	Woning	7,5	247021,90	479426,36		43,56	2	41,56	-
324_A	Twickelerblokweg 109 Borne	Woning	1,5	247026,07	479424,35		35,82	2	33,82	-
324_B	Twickelerblokweg 109 Borne	Woning	4,5	247026,07	479424,35		38,66	2	36,66	-
324_C	Twickelerblokweg 109 Borne	Woning	7,5	247026,07	479424,35		44,01	2	42,01	-
275_A	Twickelerblokweg 10a Borne	Woning	1,5	246963,98	479472,63		33,25	2	31,25	-
275_B	Twickelerblokweg 10a Borne	Woning	4,5	246963,98	479472,63		36,93	2	34,93	-
276_A	Twickelerblokweg 10a Borne	Woning	1,5	246967,61	479469,73		41,99	2	39,99	-
276_B	Twickelerblokweg 10a Borne	Woning	4,5	246967,61	479469,73		41,30	2	39,30	-
277_A	Twickelerblokweg 10a Borne	Woning	1,5	246967,27	479465,12		42,42	2	40,42	-
277_B	Twickelerblokweg 10a Borne	Woning	4,5	246967,27	479465,12		43,23	2	41,23	-
278_A	Twickelerblokweg 10a Borne	Woning	1,5	246956,11	479458,14		45,47	2	43,47	-
279_A	Twickelerblokweg 10a Borne	Woning	1,5	246957,33	479465,27		43,24	2	41,24	-
279_B	Twickelerblokweg 10a Borne	Woning	4,5	246957,33	479465,27		45,85	2	43,85	-
198_A	Twickelerblokweg 111 Borne	Woning	1,5	247022,61	479413,65		40,00	2	38,00	-
198_B	Twickelerblokweg 111 Borne	Woning	4,5	247022,61	479413,65		41,70	2	39,70	-
198_C	Twickelerblokweg 111 Borne	Woning	7,5	247022,61	479413,65		46,40	2	44,40	-
199_A	Twickelerblokweg 111 Borne	Woning	1,5	247018,34	479416,61		42,57	2	40,57	-
199_B	Twickelerblokweg 111 Borne	Woning	4,5	247018,34	479416,61		44,12	2	42,12	-
199_C	Twickelerblokweg 111 Borne	Woning	7,5	247018,34	479416,61		45,61	2	43,61	-
323_A	Twickelerblokweg 111 Borne	Woning	1,5	247026,59	479416,37		35,76	2	33,76	-
323_B	Twickelerblokweg 111 Borne	Woning	4,5	247026,59	479416,37		37,71	2	35,71	-
323_C	Twickelerblokweg 111 Borne	Woning	7,5	247026,59	479416,37		43,95	2	41,95	-
212_A	Twickelerblokweg 113 Borne	Woning	1,5	247021,61	479394,07		42,16	2	40,16	-
212_B	Twickelerblokweg 113 Borne	Woning	4,5	247021,61	479394,07		43,35	2	41,35	-
212_C	Twickelerblokweg 113 Borne	Woning	7,5	247021,61	479394,07		45,84	2	43,84	-
213_B	Twickelerblokweg 113 Borne	Woning	4,5	247024,20	479397,53		40,68	2	38,68	-
213_C	Twickelerblokweg 113 Borne	Woning	7,5	247024,20	479397,53		44,42	2	42,42	-
214_A	Twickelerblokweg 113 Borne	Woning	1,5	247029,73	479394,40		34,59	2	32,59	-
214_B	Twickelerblokweg 113 Borne	Woning	4,5	247029,73	479394,40		37,09	2	35,09	-
214_C	Twickelerblokweg 113 Borne	Woning	7,5	247029,73	479394,40		44,10	2	42,10	-
218_A	Twickelerblokweg 115 Borne	Woning	1,5	247026,17	479385,00		38,51	2	36,51	-
218_B	Twickelerblokweg 115 Borne	Woning	4,5	247026,17	479385,00		39,63	2	37,63	-
218_C	Twickelerblokweg 115 Borne	Woning	7,5	247026,17	479385,00		44,72	2	42,72	-
219_A	Twickelerblokweg 115 Borne	Woning	1,5	247021,94	479387,87		41,92	2	39,92	-
219_B	Twickelerblokweg 115 Borne	Woning	4,5	247021,94	479387,87		43,57	2	41,57	-
219_C	Twickelerblokweg 115 Borne	Woning	7,5	247021,94	479387,87		46,04	2	44,04	-
280_A	Twickelerblokweg 117 Borne	Woning	1,5	247022,63	479376,09		41,61	2	39,61	-
280_B	Twickelerblokweg 117 Borne	Woning	4,5	247022,63	479376,09		42,55	2	40,55	-
280_C	Twickelerblokweg 117 Borne	Woning	7,5	247022,63	479376,09		45,26	2	43,26	-
281_A	Twickelerblokweg 117 Borne	Woning	1,5	247026,48	479379,52		37,82	2	35,82	-
281_B	Twickelerblokweg 117 Borne	Woning	4,5	247026,48	479379,52		41,38	2	39,38	-
281_C	Twickelerblokweg 117 Borne	Woning	7,5	247026,48	479379,52		45,32	2	43,32	-
282_B	Twickelerblokweg 117 Borne	Woning	4,5	247030,72	479376,13		37,80	2	35,80	-
282_C	Twickelerblokweg 117 Borne	Woning	7,5	247030,72	479376,13		43,65	2	41,65	-
215_B	Twickelerblokweg 119 Borne	Woning	4,5	247031,05	479370,37		38,34	2	36,34	-
215_C	Twickelerblokweg 119 Borne	Woning	7,5	247031,05	479370,37		44,36	2	42,36	-
216_A	Twickelerblokweg 119 Borne	Woning	1,5	247027,21	479366,87		40,99	2	38,99	-
216_B	Twickelerblokweg 119 Borne	Woning	4,5	247027,21	479366,87		41,65	2	39,65	-
216_C	Twickelerblokweg 119 Borne	Woning	7,5	247027,21	479366,87		44,85	2	42,85	-
217_A	Twickelerblokweg 119 Borne	Woning	1,5	247022,99	479369,86		42,06	2	40,06	-
217_B	Twickelerblokweg 119 Borne	Woning	4,5	247022,99	479369,86		43,06	2	41,06	-
217_C	Twickelerblokweg 119 Borne	Woning	7,5	247022,99	479369,86		45,35	2	43,35	-
151_A	Twickelerblokweg 12 Borne	Woning	1,5	246962,62	479411,35		44,87	2	42,87	-
151_B	Twickelerblokweg 12 Borne	Woning	4,5	246962,62	479411,35		44,91	2	42,91	-
152_A	Twickelerblokweg 12 Borne	Woning	1,5	246971,99	479410,01		39,76	2	37,76	-
152_B	Twickelerblokweg 12 Borne	Woning	4,5	246971,99	479410,01		42,04	2	40,04	-
153_A	Twickelerblokweg 12 Borne	Woning	1,5	246970,85	479403,83		38,94	2	36,94	-
153_B	Twickelerblokweg 12 Borne	Woning	4,5	246970,85	479403,83		42,02	2	40,02	-
154_A	Twickelerblokweg 12 Borne	Woning	1,5	246961,39	479393,90		42,63	2	40,63	-
154_B	Twickelerblokweg 12 Borne	Woning	4,5	246961,39	479393,90		44,60	2	42,60	-
155_A	Twickelerblokweg 12 Borne	Woning	1,5	246955,80	479395,01		46,63	2	44,63	-
155_B	Twickelerblokweg 12 Borne	Woning	4,5	246955,80	479395,01		46,90	2	44,90	-
156_A	Twickelerblokweg 12 Borne	Woning	1,5	246957,24	479404,00		46,52	2	44,52	-
156_B	Twickelerblokweg 12 Borne	Woning	4,5	246957,24	479404,00		46,61	2	44,61	-
139_A	Twickelerblokweg 121 Borne	Woning	1,5	247027,51	479361,62		41,06	2	39,06	-
139_B	Twickelerblokweg 121 Borne	Woning	4,5	247027,51	479361,62		41,25	2	39,25	-
139_C	Twickelerblokweg 121 Borne	Woning	7,5	247027,51	479361,62		46,07	2	44,07	-
140_A	Twickelerblokweg 121 Borne	Woning	1,5	247031,65	479359,59		34,84	2	32,84	-
140_B	Twickelerblokweg 121 Borne	Woning	4,5	247031,65	479359,59		38,27	2	36,27	-
140_C	Twickelerblokweg 121 Borne	Woning	7,5	247031,65	479359,59		45,43	2	43,43	-
141_A	Twickelerblokweg 121 Borne	Woning	1,5	247022,37	479359,00		43,28	2	41,28	-
141_B	Twickelerblokweg 121 Borne	Woning	4,5	247022,37	479359,00		43,97	2	41,97	-
141_C	Twickelerblokweg 121 Borne	Woning	7,5	247022,37	479359,00		45,72	2	43,72	-
147_A	Twickelerblokweg 123 Borne	Woning	1,5	247032,01	479352,32		34,96	2	32,96	-
147_B	Twickelerblokweg 123 Borne	Woning	4,5	247032,01	479352,32		37,35	2	35,35	-

							TOEKOMSTIGE SITUATIE (ZONDER MAATREGELEN)			
Rekenpunt ID	Adres/omschrijving rekenpunt	Type bestemming	Rekenhoogte [m]	X	Y	-	Lden [dB]	110 lid g Wet geluidhinder ex 3.4 lid 2 Rmg2012 [dB]	Lden - 110 lid g t.b.v. verschil-berekening [dB]	Vast te stellen hogere waarde zonder aanvullende maatregelen [dB]
147_C	Twickelerblokweg 123 Borne	Woning	7,5	247032,01	479352,32		44,89	2	42,89	-
148_A	Twickelerblokweg 123 Borne	Woning	1,5	247025,99	479348,70		41,62	2	39,62	-
148_B	Twickelerblokweg 123 Borne	Woning	4,5	247025,99	479348,70		41,85	2	39,85	-
148_C	Twickelerblokweg 123 Borne	Woning	7,5	247025,99	479348,70		45,00	2	43,00	-
149_A	Twickelerblokweg 123 Borne	Woning	1,5	247027,39	479347,08		41,95	2	39,95	-
149_B	Twickelerblokweg 123 Borne	Woning	4,5	247027,39	479347,08		43,46	2	41,46	-
150_A	Twickelerblokweg 123 Borne	Woning	1,5	247023,97	479351,76		41,86	2	39,86	-
150_B	Twickelerblokweg 123 Borne	Woning	4,5	247023,97	479351,76		43,22	2	41,22	-
150_C	Twickelerblokweg 123 Borne	Woning	7,5	247023,97	479351,76		45,67	2	43,67	-
107_A	Twickelerblokweg 125 Borne	Woning	1,5	247034,24	479331,98		36,05	2	34,05	-
107_B	Twickelerblokweg 125 Borne	Woning	4,5	247034,24	479331,98		39,81	2	37,81	-
107_C	Twickelerblokweg 125 Borne	Woning	7,5	247034,24	479331,98		44,84	2	42,84	-
108_A	Twickelerblokweg 125 Borne	Woning	1,5	247026,17	479330,35		44,40	2	42,40	-
108_B	Twickelerblokweg 125 Borne	Woning	4,5	247026,17	479330,35		45,27	2	43,27	-
108_C	Twickelerblokweg 125 Borne	Woning	7,5	247026,17	479330,35		46,64	2	44,64	-
109_A	Twickelerblokweg 125 Borne	Woning	1,5	247030,05	479333,81		42,25	2	40,25	-
109_B	Twickelerblokweg 125 Borne	Woning	4,5	247030,05	479333,81		42,41	2	40,41	-
109_C	Twickelerblokweg 125 Borne	Woning	7,5	247030,05	479333,81		45,24	2	43,24	-
110_A	Twickelerblokweg 127 Borne	Woning	1,5	247030,78	479321,31		40,49	2	38,49	-
110_B	Twickelerblokweg 127 Borne	Woning	4,5	247030,78	479321,31		41,58	2	39,58	-
110_C	Twickelerblokweg 127 Borne	Woning	7,5	247030,78	479321,31		44,24	2	42,24	-
111_A	Twickelerblokweg 127 Borne	Woning	1,5	247026,53	479324,20		44,37	2	42,37	-
111_B	Twickelerblokweg 127 Borne	Woning	4,5	247026,53	479324,20		45,29	2	43,29	-
111_C	Twickelerblokweg 127 Borne	Woning	7,5	247026,53	479324,20		46,62	2	44,62	-
170_A	Twickelerblokweg 127 Borne	Woning	1,5	247034,73	479323,55		34,59	2	32,59	-
170_B	Twickelerblokweg 127 Borne	Woning	4,5	247034,73	479323,55		38,74	2	36,74	-
170_C	Twickelerblokweg 127 Borne	Woning	7,5	247034,73	479323,55		45,18	2	43,18	-
104_A	Twickelerblokweg 129 Borne	Woning	1,5	247027,19	479312,27		42,48	2	40,48	-
104_B	Twickelerblokweg 129 Borne	Woning	4,5	247027,19	479312,27		43,81	2	41,81	-
104_C	Twickelerblokweg 129 Borne	Woning	7,5	247027,19	479312,27		46,18	2	44,18	-
105_A	Twickelerblokweg 129 Borne	Woning	1,5	247031,08	479315,73		42,39	2	40,39	-
105_B	Twickelerblokweg 129 Borne	Woning	4,5	247031,08	479315,73		41,60	2	39,60	-
105_C	Twickelerblokweg 129 Borne	Woning	7,5	247031,08	479315,73		45,97	2	43,97	-
106_A	Twickelerblokweg 129 Borne	Woning	1,5	247035,35	479312,82		35,23	2	33,23	-
106_B	Twickelerblokweg 129 Borne	Woning	4,5	247035,35	479312,82		38,82	2	36,82	-
106_C	Twickelerblokweg 129 Borne	Woning	7,5	247035,35	479312,82		45,18	2	43,18	-
142_A	Twickelerblokweg 12a Borne	Woning	1,5	246966,24	479347,46		45,78	2	43,78	-
142_B	Twickelerblokweg 12a Borne	Woning	4,5	246966,24	479347,46		46,55	2	44,55	-
143_A	Twickelerblokweg 12a Borne	Woning	1,5	246970,82	479353,51		44,09	2	42,09	-
143_B	Twickelerblokweg 12a Borne	Woning	4,5	246970,82	479353,51		44,66	2	42,66	-
144_A	Twickelerblokweg 12a Borne	Woning	1,5	246978,41	479353,07		39,84	2	37,84	-
144_B	Twickelerblokweg 12a Borne	Woning	4,5	246978,41	479353,07		42,21	2	40,21	-
145_A	Twickelerblokweg 12a Borne	Woning	1,5	246976,67	479341,50		44,36	2	42,36	-
145_B	Twickelerblokweg 12a Borne	Woning	4,5	246976,67	479341,50		45,34	2	43,34	-
146_A	Twickelerblokweg 12a Borne	Woning	1,5	246971,83	479342,78		45,46	2	43,46	-
146_B	Twickelerblokweg 12a Borne	Woning	4,5	246971,83	479342,78		46,29	2	44,29	-
157_A	Twickelerblokweg 12b Borne	Woning	1,5	246975,50	479374,07		38,85	2	36,85	-
157_B	Twickelerblokweg 12b Borne	Woning	4,5	246975,50	479374,07		41,39	2	39,39	-
157_C	Twickelerblokweg 12b Borne	Woning	7,5	246975,50	479374,07		45,00	2	43,00	-
158_A	Twickelerblokweg 12b Borne	Woning	1,5	246973,45	479366,60		43,16	2	41,16	-
158_B	Twickelerblokweg 12b Borne	Woning	4,5	246973,45	479366,60		44,90	2	42,90	-
158_C	Twickelerblokweg 12b Borne	Woning	7,5	246973,45	479366,60		47,29	2	45,29	-
159_A	Twickelerblokweg 12b Borne	Woning	1,5	246963,11	479365,35		43,19	2	41,19	-
159_B	Twickelerblokweg 12b Borne	Woning	4,5	246963,11	479365,35		44,52	2	42,52	-
159_C	Twickelerblokweg 12b Borne	Woning	7,5	246963,11	479365,35		46,62	2	44,62	-
160_A	Twickelerblokweg 12b Borne	Woning	1,5	246957,06	479366,66		46,21	2	44,21	-
160_B	Twickelerblokweg 12b Borne	Woning	4,5	246957,06	479366,66		46,94	2	44,94	-
160_C	Twickelerblokweg 12b Borne	Woning	7,5	246957,06	479366,66		47,45	2	45,45	-
161_A	Twickelerblokweg 12b Borne	Woning	1,5	246960,03	479372,12		44,67	2	42,67	-
161_B	Twickelerblokweg 12b Borne	Woning	4,5	246960,03	479372,12		46,05	2	44,05	-
161_C	Twickelerblokweg 12b Borne	Woning	7,5	246960,03	479372,12		46,06	2	44,06	-
162_A	Twickelerblokweg 12b Borne	Woning	1,5	246968,45	479377,63		43,28	2	41,28	-
162_B	Twickelerblokweg 12b Borne	Woning	4,5	246968,45	479377,63		44,42	2	42,42	-
162_C	Twickelerblokweg 12b Borne	Woning	7,5	246968,45	479377,63		45,10	2	43,10	-
883_A	Twickelerblokweg 12c Borne	Woning	1,5	246965,94	479320,42		44,00	2	42,00	-
883_B	Twickelerblokweg 12c Borne	Woning	4,5	246965,94	479320,42		44,70	2	42,70	-
883_C	Twickelerblokweg 12c Borne	Woning	7,5	246965,94	479320,42		45,02	2	43,02	-
884_A	Twickelerblokweg 12c Borne	Woning	1,5	246979,28	479318,35		41,25	2	39,25	-
884_B	Twickelerblokweg 12c Borne	Woning	4,5	246979,28	479318,35		42,83	2	40,83	-
884_C	Twickelerblokweg 12c Borne	Woning	7,5	246979,28	479318,35		45,65	2	43,65	-
885_A	Twickelerblokweg 12c Borne	Woning	1,5	246973,63	479311,58		44,22	2	42,22	-
885_B	Twickelerblokweg 12c Borne	Woning	4,5	246973,63	479311,58		45,48	2	43,48	-
885_C	Twickelerblokweg 12c Borne	Woning	7,5	246973,63	479311,58		47,51	2	45,51	-
886_A	Twickelerblokweg 12c Borne	Woning	1,5	246965,17	479311,37		45,95	2	43,95	-
886_B	Twickelerblokweg 12c Borne	Woning	4,5	246965,17	479311,37		47,31	2	45,31	-
886_C	Twickelerblokweg 12c Borne	Woning	7,5	246965,17	479311,37		47,97	2	45,97	-
887_A	Twickelerblokweg 12c Borne	Woning	1,5	246960,22	479315,87		45,73	2	43,73	-
887_B	Twickelerblokweg 12c Borne	Woning	4,5	246960,22	479315,87		46,97	2	44,97	-
887_C	Twickelerblokweg 12c Borne	Woning	7,5	246960,22	479315,87		47,47	2	45,47	-
102_A	Twickelerblokweg 131 Borne	Woning	1,5	247031,85	479303,18		40,48	2	38,48	-
102_B	Twickelerblokweg 131 Borne	Woning	4,5	247031,85	479303,18		41,63	2	39,63	-
102_C	Twickelerblokweg 131 Borne	Woning	7,5	247031,85	479303,18		44,23	2	42,23	-
103_A	Twickelerblokweg 131 Borne	Woning	1,5	247027,57	479306,10		42,56	2	40,56	-
103_B	Twickelerblokweg 131 Borne	Woning	4,5	247027,57	479306,10		44,05	2	42,05	-
103_C	Twickelerblokweg 131 Borne	Woning	7,5	247027,57	479306,10		46,16	2	44,16	-
169_A	Twickelerblokweg 131 Borne	Woning	1,5	247035,80	479305,51		35,94	2	33,94	-

							TOEKOMSTIGE SITUATIE (ZONDER MAATREGELEN)			
Rekenpunt ID	Adres/omschrijving rekenpunt	Type bestemming	Rekenhoogte [m]	X	Y	-	Lden [dB]	110 lid g Wet geluidhinder ex 3.4 lid 2 Rmg2012 [dB]	Lden - 110 lid g t.b.v. verschil-berekening [dB]	Vast te stellen hogere waarde zonder aanvullende maatregelen [dB]
169_B	*Twickelerblokweg 131 Borne*	*Woning*	*4,5*	*247035,80*	*479305,51*		*38,68*	*2*	*36,68*	-
169_C	*Twickelerblokweg 131 Borne*	*Woning*	*7,5*	*247035,80*	*479305,51*		*44,49*	*2*	*42,49*	-
100_A	*Twickelerblokweg 133 Borne*	*Woning*	*1,5*	*247028,34*	*479294,30*		*43,66*	*2*	*41,66*	-
100_B	*Twickelerblokweg 133 Borne*	*Woning*	*4,5*	*247028,34*	*479294,30*		*44,93*	*2*	*42,93*	-
100_C	*Twickelerblokweg 133 Borne*	*Woning*	*7,5*	*247028,34*	*479294,30*		*46,30*	*2*	*44,30*	-
101_A	*Twickelerblokweg 133 Borne*	*Woning*	*1,5*	*247032,17*	*479297,88*		*41,91*	*2*	*39,91*	-
101_B	*Twickelerblokweg 133 Borne*	*Woning*	*4,5*	*247032,17*	*479297,88*		*42,63*	*2*	*40,63*	-
101_C	*Twickelerblokweg 133 Borne*	*Woning*	*7,5*	*247032,17*	*479297,88*		*45,80*	*2*	*43,80*	-
99_A	*Twickelerblokweg 133 Borne*	*Woning*	*1,5*	*247036,38*	*479295,88*		*35,50*	*2*	*33,50*	-
99_B	*Twickelerblokweg 133 Borne*	*Woning*	*4,5*	*247036,38*	*479295,88*		*39,38*	*2*	*37,38*	-
99_C	*Twickelerblokweg 133 Borne*	*Woning*	*7,5*	*247036,38*	*479295,88*		*44,47*	*2*	*42,47*	-
96_A	*Twickelerblokweg 135 Borne*	*Woning*	*1,5*	*247036,86*	*479288,51*		*35,88*	*2*	*33,88*	-
96_B	*Twickelerblokweg 135 Borne*	*Woning*	*4,5*	*247036,86*	*479288,51*		*39,18*	*2*	*37,18*	-
96_C	*Twickelerblokweg 135 Borne*	*Woning*	*7,5*	*247036,86*	*479288,51*		*44,37*	*2*	*42,37*	-
97_A	*Twickelerblokweg 135 Borne*	*Woning*	*1,5*	*247033,01*	*479285,10*		*39,35*	*2*	*37,35*	-
97_B	*Twickelerblokweg 135 Borne*	*Woning*	*4,5*	*247033,01*	*479285,10*		*40,86*	*2*	*38,86*	-
97_C	*Twickelerblokweg 135 Borne*	*Woning*	*7,5*	*247033,01*	*479285,10*		*44,46*	*2*	*42,46*	-
98_A	*Twickelerblokweg 135 Borne*	*Woning*	*1,5*	*247028,75*	*479288,02*		*43,76*	*2*	*41,76*	-
98_B	*Twickelerblokweg 135 Borne*	*Woning*	*4,5*	*247028,75*	*479288,02*		*45,06*	*2*	*43,06*	-
98_C	*Twickelerblokweg 135 Borne*	*Woning*	*7,5*	*247028,75*	*479288,02*		*46,32*	*2*	*44,32*	-
93_A	*Twickelerblokweg 137 Borne*	*Woning*	*1,5*	*247039,95*	*479276,93*		*36,11*	*2*	*34,11*	-
93_B	*Twickelerblokweg 137 Borne*	*Woning*	*4,5*	*247039,95*	*479276,93*		*39,72*	*2*	*37,72*	-
93_C	*Twickelerblokweg 137 Borne*	*Woning*	*7,5*	*247039,95*	*479276,93*		*44,08*	*2*	*42,08*	-
94_A	*Twickelerblokweg 137 Borne*	*Woning*	*1,5*	*247029,30*	*479276,28*		*43,20*	*2*	*41,20*	-
94_B	*Twickelerblokweg 137 Borne*	*Woning*	*4,5*	*247029,30*	*479276,28*		*44,55*	*2*	*42,55*	-
94_C	*Twickelerblokweg 137 Borne*	*Woning*	*7,5*	*247029,30*	*479276,28*		*46,30*	*2*	*44,30*	-
95_A	*Twickelerblokweg 137 Borne*	*Woning*	*1,5*	*247033,24*	*479279,84*		*43,23*	*2*	*41,23*	-
95_B	*Twickelerblokweg 137 Borne*	*Woning*	*4,5*	*247033,24*	*479279,84*		*42,73*	*2*	*40,73*	-
95_C	*Twickelerblokweg 137 Borne*	*Woning*	*7,5*	*247033,24*	*479279,84*		*45,01*	*2*	*43,01*	-
119_A	*Twickelerblokweg 139 Borne*	*Woning*	*1,5*	*247037,91*	*479271,50*		*33,93*	*2*	*31,93*	-
119_B	*Twickelerblokweg 139 Borne*	*Woning*	*4,5*	*247037,91*	*479271,50*		*40,10*	*2*	*38,10*	-
119_C	*Twickelerblokweg 139 Borne*	*Woning*	*7,5*	*247037,91*	*479271,50*		*44,57*	*2*	*42,57*	-
120_A	*Twickelerblokweg 139 Borne*	*Woning*	*1,5*	*247033,00*	*479266,49*		*41,13*	*2*	*39,13*	-
120_B	*Twickelerblokweg 139 Borne*	*Woning*	*4,5*	*247033,00*	*479266,49*		*42,06*	*2*	*40,06*	-
120_C	*Twickelerblokweg 139 Borne*	*Woning*	*7,5*	*247033,00*	*479266,49*		*45,53*	*2*	*43,53*	-
121_A	*Twickelerblokweg 139 Borne*	*Woning*	*1,5*	*247029,70*	*479269,74*		*43,39*	*2*	*41,39*	-
121_B	*Twickelerblokweg 139 Borne*	*Woning*	*4,5*	*247029,70*	*479269,74*		*44,71*	*2*	*42,71*	-
121_C	*Twickelerblokweg 139 Borne*	*Woning*	*7,5*	*247029,70*	*479269,74*		*46,29*	*2*	*44,29*	-
112_A	*Twickelerblokweg 14 Borne*	*Woning*	*1,5*	*246984,12*	*479268,92*		*43,32*	*2*	*41,32*	-
112_B	*Twickelerblokweg 14 Borne*	*Woning*	*4,5*	*246984,12*	*479268,92*		*45,69*	*2*	*43,69*	-
113_A	*Twickelerblokweg 14 Borne*	*Woning*	*1,5*	*246991,19*	*479267,48*		*41,05*	*2*	*39,05*	-
113_B	*Twickelerblokweg 14 Borne*	*Woning*	*4,5*	*246991,19*	*479267,48*		*41,91*	*2*	*39,91*	-
114_A	*Twickelerblokweg 14 Borne*	*Woning*	*1,5*	*246993,68*	*479260,02*		*43,31*	*2*	*41,31*	-
114_B	*Twickelerblokweg 14 Borne*	*Woning*	*4,5*	*246993,68*	*479260,02*		*43,67*	*2*	*41,67*	-
115_A	*Twickelerblokweg 14 Borne*	*Woning*	*1,5*	*246991,90*	*479254,98*		*44,14*	*2*	*42,14*	-
115_B	*Twickelerblokweg 14 Borne*	*Woning*	*4,5*	*246991,90*	*479254,98*		*45,03*	*2*	*43,03*	-
116_A	*Twickelerblokweg 14 Borne*	*Woning*	*1,5*	*246987,03*	*479257,20*		*44,66*	*2*	*42,66*	-
116_B	*Twickelerblokweg 14 Borne*	*Woning*	*4,5*	*246987,03*	*479257,20*		*47,05*	*2*	*45,05*	-
117_A	*Twickelerblokweg 14 Borne*	*Woning*	*1,5*	*246983,80*	*479259,90*		*42,92*	*2*	*40,92*	-
117_B	*Twickelerblokweg 14 Borne*	*Woning*	*4,5*	*246983,80*	*479259,90*		*45,05*	*2*	*43,05*	-
118_A	*Twickelerblokweg 14 Borne*	*Woning*	*1,5*	*246980,26*	*479262,83*		*44,97*	*2*	*42,97*	-
118_B	*Twickelerblokweg 14 Borne*	*Woning*	*4,5*	*246980,26*	*479262,83*		*47,06*	*2*	*45,06*	-
270_A	*Twickelerblokweg 8a Borne*	*Woning*	*1,5*	*246964,64*	*479545,54*		*39,95*	*2*	*37,95*	-
270_B	*Twickelerblokweg 8a Borne*	*Woning*	*4,5*	*246964,64*	*479545,54*		*42,64*	*2*	*40,64*	-
271_A	*Twickelerblokweg 8a Borne*	*Woning*	*1,5*	*246970,13*	*479543,32*		*39,86*	*2*	*37,86*	-
271_B	*Twickelerblokweg 8a Borne*	*Woning*	*4,5*	*246970,13*	*479543,32*		*41,17*	*2*	*39,17*	-
272_A	*Twickelerblokweg 8a Borne*	*Woning*	*1,5*	*246970,21*	*479533,67*		*42,51*	*2*	*40,51*	-
272_B	*Twickelerblokweg 8a Borne*	*Woning*	*4,5*	*246970,21*	*479533,67*		*44,27*	*2*	*42,27*	-
273_A	*Twickelerblokweg 8a Borne*	*Woning*	*1,5*	*246964,90*	*479534,52*		*44,33*	*2*	*42,33*	-
273_B	*Twickelerblokweg 8a Borne*	*Woning*	*4,5*	*246964,90*	*479534,52*		*45,55*	*2*	*43,55*	-
274_A	*Twickelerblokweg 8a Borne*	*Woning*	*1,5*	*246960,00*	*479538,09*		*44,53*	*2*	*42,53*	-
274_B	*Twickelerblokweg 8a Borne*	*Woning*	*4,5*	*246960,00*	*479538,09*		*45,52*	*2*	*43,52*	-

Geluidtoets ex artikelen 98 tot en met 100b Wet geluidhinder en artikelen 3.3 en 3.4 Besluit geluidhinder voor veroorzakende weg N743.

								HEERSENDE SITUATIE						Normstelling krachtens Wet geluidhinder en/of Besluit geluidhinder						TOEKOMSTIGE SITUATIE (ZONDER MAATREGELEN)							
Rekenpunt ID	Adres/omschrijving rekenpunt	Type bestemming	Rekenhoogte [m]	X	Y	Sanering [ja/nee]	-	L_{den} [dB]	110 lid g Wet geluidhinder ex 3.4 lid 1 Rmg2012 [dB]	L_{den} - 110 lid g ex 3.4 lid 1 Rmg2012 [dB]	L_{den} afgerond - 110 lid g Wgh [dB]	Eerder vastgestelde hogere waarde [dB]	110 lid g Wet geluidhinder ex 3.4 lid 2 Rmg2012 [dB]	-	Aansturingsartikel ten hoogste toelaatbare geluidbelasting Wet geluidhinder/ Besluit geluidhinder	Ten hoogste toelaatbare geluidbelasting [dB]	Aansturingsartikel maximaal vast te stellen hogere waarde geluidsbelasting Wet geluidhinder/Besluit geluidhinder	Maximaal vast te stellen hogere waarde [dB]	-	L_{den} [dB]	110 lid g Wet geluidhinder ex 3.4 lid 2 Rmg2012 [dB]	L_{den} - 110 lid g t.b.v. verschil-berekening [dB]	ΔL zonder maatregelen t.b.v. verschil-berekening [dB]	ΔL zonder maatregelen t.b.v. verschilberekening afgerond [dB]	Reconstructie in de zin van de Wet geluidhinder? [ja/nee]	110 lid g Wet geluidhinder ex 3.4 lid 1 Rmg2012 [dB]	Vast te stellen hogere waarde zonder aanvullende maatregelen [dB]
419_A	*Mastboerserweg 2 Almelo*	*Woning*	*1,5*	*245012,92*	*483636,31*	*Nee*		*50,15*	*2*	*48,15*	*48*	*-*	*2*		*100 lid 3 Wgh*	*48,15*	*100a lid 1 sub a & 100a lid 1 sub b sub 1° Wgh*	*53*		*51,82*	*2*	*49,82*	*1,67*	*2*	*Ja*	*2*	*50*
419_B	*Mastboerserweg 2 Almelo*	*Woning*	*4,5*	*245012,92*	*483636,31*	*Nee*		*51,30*	*2*	*49,30*	*49*	*-*	*2*		*100 lid 3 Wgh*	*49,30*	*100a lid 1 sub a & 100a lid 1 sub b sub 1° Wgh*	*54*		*52,95*	*2*	*50,95*	*1,65*	*2*	*Ja*	*2*	*51*
417_A	*Mastboerserweg 2 Almelo*	*Woning*	*1,5*	*245021,55*	*483626,66*	*Nee*		*52,35*	*2*	*50,35*	*50*	*-*	*2*		*100 lid 3 Wgh*	*50,35*	*100a lid 1 sub a & 100a lid 1 sub b sub 1° Wgh*	*55*		*53,96*	*2*	*51,96*	*1,61*	*2*	*Ja*	*2*	*52*
418_A	*Mastboerserweg 2 Almelo*	*Woning*	*1,5*	*245014,50*	*483631,07*	*Nee*		*52,46*	*2*	*50,46*	*50*	*-*	*2*		*100 lid 3 Wgh*	*50,46*	*100a lid 1 sub a & 100a lid 1 sub b sub 1° Wgh*	*55*		*54,04*	*2*	*52,04*	*1,58*	*2*	*Ja*	*2*	*52*
418_B	*Mastboerserweg 2 Almelo*	*Woning*	*4,5*	*245014,50*	*483631,07*	*Nee*		*53,66*	*2*	*51,66*	*52*	*-*	*2*		*100 lid 3 Wgh*	*51,66*	*100a lid 1 sub a & 100a lid 1 sub b sub 1° Wgh*	*57*		*55,24*	*2*	*53,24*	*1,58*	*2*	*Ja*	*2*	*53*
415_B	*Mastboerserweg 2 Almelo*	*Woning*	*4,5*	*245019,99*	*483631,66*	*Nee*		*49,89*	*2*	*47,89*	*48*	*-*	*2*		*100 lid 1 Wgh*	*48,00*	*100a lid 1 sub a & 100a lid 1 sub b sub 1° Wgh*	*53*		*51,33*	*2*	*49,33*	*1,33*	*1*	*Nee*	*2*	*-*
416_A	*Mastboerserweg 2 Almelo*	*Woning*	*1,5*	*245027,08*	*483627,24*	*Nee*		*46,95*	*2*	*44,95*	*45*	*-*	*2*		*100 lid 1 Wgh*	*48,00*	*100a lid 1 sub a & 100a lid 1 sub b sub 1° Wgh*	*53*		*48,28*	*2*	*46,28*	*0,00*	*0*	*Nee*	*2*	*-*
420_B	*Mastboerserweg 2a Almelo*	*Woning*	*4,5*	*245017,87*	*483642,86*	*Nee*		*50,38*	*2*	*48,38*	*48*	*-*	*2*		*100 lid 3 Wgh*	*48,38*	*100a lid 1 sub a & 100a lid 1 sub b sub 1° Wgh*	*53*		*52,08*	*2*	*50,08*	*1,70*	*2*	*Ja*	*2*	*50*
420_A	*Mastboerserweg 2a Almelo*	*Woning*	*1,5*	*245017,87*	*483642,86*	*Nee*		*49,31*	*2*	*47,31*	*47*	*-*	*2*		*100 lid 1 Wgh*	*48,00*	*100a lid 1 sub a & 100a lid 1 sub b sub 1° Wgh*	*53*		*51,03*	*2*	*49,03*	*1,03*	*1*	*Nee*	*2*	*-*
421_A	*Mastboerserweg 2a Almelo*	*Woning*	*1,5*	*245023,07*	*483645,26*	*Nee*		*35,87*	*2*	*33,87*	*34*	*-*	*2*		*100 lid 1 Wgh*	*48,00*	*100a lid 1 sub a & 100a lid 1 sub b sub 1° Wgh*	*53*		*37,60*	*2*	*35,60*	*0,00*	*0*	*Nee*	*2*	*-*
421_B	*Mastboerserweg 2a Almelo*	*Woning*	*4,5*	*245023,07*	*483645,26*	*Nee*		*36,29*	*2*	*34,29*	*34*	*-*	*2*		*100 lid 1 Wgh*	*48,00*	*100a lid 1 sub a & 100a lid 1 sub b sub 1° Wgh*	*53*		*37,45*	*2*	*35,45*	*0,00*	*0*	*Nee*	*2*	*-*
422_A	*Mastboerserweg 2a Almelo*	*Woning*	*1,5*	*245030,75*	*483638,65*	*Nee*		*42,12*	*2*	*40,12*	*40*	*-*	*2*		*100 lid 1 Wgh*	*48,00*	*100a lid 1 sub a & 100a lid 1 sub b sub 1° Wgh*	*53*		*42,94*	*2*	*40,94*	*0,00*	*0*	*Nee*	*2*	*-*
423_A	*Mastboerserweg 2a Almelo*	*Woning*	*1,5*	*245026,42*	*483637,83*	*Nee*		*41,85*	*2*	*39,85*	*40*	*-*	*2*		*100 lid 1 Wgh*	*48,00*	*100a lid 1 sub a & 100a lid 1 sub b sub 1° Wgh*	*53*		*41,84*	*2*	*39,84*	*-0,01*	*0*	*Nee*	*2*	*-*
424_B	*Mastboerserweg 2a Almelo*	*Woning*	*4,5*	*245023,11*	*483639,68*	*Nee*		*47,16*	*2*	*45,16*	*45*	*-*	*2*		*100 lid 1 Wgh*	*48,00*	*100a lid 1 sub a & 100a lid 1 sub b sub 1° Wgh*	*53*		*48,29*	*2*	*46,29*	*0,00*	*0*	*Nee*	*2*	*-*

Geluidtoets ex artikelen 98 tot en met 100b Wet geluidhinder en artikelen 3.3 en 3.4 Besluit geluidhinder voor veroorzakende weg N743.

							HEERSENDE SITUATIE					Normstelling krachtens Wet geluidhinder en/of Besluit geluidhinder				TOEKOMSTIGE SITUATIE (ZONDER MAATREGELEN)						
Rekenpunt ID	Adres/omschrijving rekenpunt	Type bestemming	Rekenhoogte [m]	X	Y	Sanering [ja/nee]	L_{den} [dB]	110 lid g Wet geluidhinder ex 3.4 lid 1 Rmg2012 [dB]	L_{den} - 110 lid g ex 3.4 lid 1 Rmg2012 [dB]	L_{den} afgerond - 110 lid g Wgh [dB]	Eerder vastgestelde hogere waarde [dB]	110 lid g Wet geluidhinder ex 3.4 lid 2 Rmg2012 [dB]	Aansturingsartikel ten hoogste toelaatbare geluidbelasting Wet geluidhinder/ Besluit geluidhinder	Ten hoogste toelaatbare gehuidbelasting [dB]	Aansturingsartikel maximaal vast te stellen hogere waarde geluidbelasting Wet geluidhinder/Besluit geluidhinder	Maximaal vast te stellen hogere waarde [dB]	L_{den} [dB]	110 lid g Wet geluidhinder ex 3.4 lid 2 Rmg2012 [dB]	L_{den} - 110 lid g t.b.v. verschil-berekening [dB]	ΔL zonder maatregelen t.b.v. verschil-berekening [dB]	ΔL zonder maatregelen t.b.v. verschilberekening afgerond [dB]	Reconstructie in de zin van de Wet geluidhinder? [ja/nee]	110 lid g Wet geluidhinder ex 3.4 lid 1 Rmg2012 [dB]	Vast te stellen hogere waarde zonder aanvullende maatregelen [dB]
528_A	Azelosestraat 103 Borne	Woning	1,5	246918,29	479607,14	Nee	6,56	2	4,56	5	-	2	100 lid 1 Wgh	48,00	100a lid 1 sub a & 100a lid 1 sub b sub 2° Wgh	53	37,69	2	35,69	0,00	0	Nee	2	-
528_B	Azelosestraat 103 Borne	Woning	4,5	246918,29	479607,14	Nee	9,91	2	7,91	8	-	2	100 lid 1 Wgh	48,00	100a lid 1 sub a & 100a lid 1 sub b sub 2° Wgh	53	42,56	2	40,56	0,00	0	Nee	2	-
529_A	Azelosestraat 103 Borne	Woning	1,5	246923,27	479614,34	Nee	5,75	2	3,75	4	-	2	100 lid 1 Wgh	48,00	100a lid 1 sub a & 100a lid 1 sub b sub 2° Wgh	53	34,12	2	32,12	0,00	0	Nee	2	-
529_B	Azelosestraat 103 Borne	Woning	4,5	246923,27	479614,34	Nee	11,49	2	9,49	9	-	2	100 lid 1 Wgh	48,00	100a lid 1 sub a & 100a lid 1 sub b sub 2° Wgh	53	38,10	2	36,10	0,00	0	Nee	2	-
530_A	Azelosestraat 103 Borne	Woning	1,5	246931,90	479612,91	Nee	10,22	2	8,22	8	-	2	100 lid 1 Wgh	48,00	100a lid 1 sub a & 100a lid 1 sub b sub 2° Wgh	53	37,91	2	35,91	0,00	0	Nee	2	-
530_B	Azelosestraat 103 Borne	Woning	4,5	246931,90	479612,91	Nee	11,10	2	9,10	9	-	2	100 lid 1 Wgh	48,00	100a lid 1 sub a & 100a lid 1 sub b sub 2° Wgh	53	41,11	2	39,11	0,00	0	Nee	2	-
531_A	Azelosestraat 103 Borne	Woning	1,5	246926,93	479605,71	Nee	8,80	2	6,80	7	-	2	100 lid 1 Wgh	48,00	100a lid 1 sub a & 100a lid 1 sub b sub 2° Wgh	53	41,34	2	39,34	0,00	0	Nee	2	-
531_B	Azelosestraat 103 Borne	Woning	4,5	246926,93	479605,71	Nee	3,06	2	1,06	1	-	2	100 lid 1 Wgh	48,00	100a lid 1 sub a & 100a lid 1 sub b sub 2° Wgh	53	45,43	2	43,43	0,00	0	Nee	2	-
524_A	Azelosestraat 105 Borne	Woning	1,5	246896,98	479604,62	Nee	13,42	2	11,42	11	-	2	100 lid 1 Wgh	48,00	100a lid 1 sub a & 100a lid 1 sub b sub 2° Wgh	53	39,29	2	37,29	0,00	0	Nee	2	-
524_B	Azelosestraat 105 Borne	Woning	4,5	246896,98	479604,62	Nee	13,71	2	11,71	12	-	2	100 lid 1 Wgh	48,00	100a lid 1 sub a & 100a lid 1 sub b sub 2° Wgh	53	45,24	2	43,24	0,00	0	Nee	2	-
525_A	Azelosestraat 105 Borne	Woning	1,5	246901,90	479613,74	Nee	11,45	2	9,45	9	-	2	100 lid 1 Wgh	48,00	100a lid 1 sub a & 100a lid 1 sub b sub 2° Wgh	53	34,07	2	32,07	0,00	0	Nee	2	-
525_B	Azelosestraat 105 Borne	Woning	4,5	246901,90	479613,74	Nee	12,86	2	10,86	11	-	2	100 lid 1 Wgh	48,00	100a lid 1 sub a & 100a lid 1 sub b sub 2° Wgh	53	40,49	2	38,49	0,00	0	Nee	2	-
526_A	Azelosestraat 105 Borne	Woning	1,5	246908,95	479609,24	Nee	5,16	2	3,16	3	-	2	100 lid 1 Wgh	48,00	100a lid 1 sub a & 100a lid 1 sub b sub 2° Wgh	53	32,12	2	30,12	0,00	0	Nee	2	-
526_B	Azelosestraat 105 Borne	Woning	4,5	246908,95	479609,24	Nee	9,53	2	7,53	8	-	2	100 lid 1 Wgh	48,00	100a lid 1 sub a & 100a lid 1 sub b sub 2° Wgh	53	37,37	2	35,37	0,00	0	Nee	2	-
527_A	Azelosestraat 105 Borne	Woning	1,5	246907,33	479601,05	Nee	6,60	2	4,60	5	-	2	100 lid 1 Wgh	48,00	100a lid 1 sub a & 100a lid 1 sub b sub 2° Wgh	53	40,65	2	38,65	0,00	0	Nee	2	-
527_B	Azelosestraat 105 Borne	Woning	4,5	246907,33	479601,05	Nee	10,68	2	8,68	9	-	2	100 lid 1 Wgh	48,00	100a lid 1 sub a & 100a lid 1 sub b sub 2° Wgh	53	45,93	2	43,93	0,00	0	Nee	2	-
56_A	Clematishof 101 Borne	Woning	1,5	247127,81	479254,80	Nee	6,94	2	4,94	5	-	2	100 lid 1 Wgh	48,00	100a lid 1 sub a & 100a lid 1 sub b sub 2° Wgh	53	37,03	2	35,03	0,00	0	Nee	2	-
56_B	Clematishof 101 Borne	Woning	4,5	247127,81	479254,80	Nee	11,58	2	9,58	10	-	2	100 lid 1 Wgh	48,00	100a lid 1 sub a & 100a lid 1 sub b sub 2° Wgh	53	40,66	2	38,66	0,00	0	Nee	2	-
56_C	Clematishof 101 Borne	Woning	7,5	247127,81	479254,80	Nee	0,00	2	0,00	0	-	2	100 lid 1 Wgh	48,00	100a lid 1 sub a & 100a lid 1 sub b sub 2° Wgh	53	44,02	2	42,02	0,00	0	Nee	2	-
57_A	Clematishof 101 Borne	Woning	1,5	247123,24	479251,22	Nee	1,45	2	0,00	0	-	2	100 lid 1 Wgh	48,00	100a lid 1 sub a & 100a lid 1 sub b sub 2° Wgh	53	36,05	2	34,05	0,00	0	Nee	2	-
57_B	Clematishof 101 Borne	Woning	4,5	247123,24	479251,22	Nee	4,56	2	2,56	3	-	2	100 lid 1 Wgh	48,00	100a lid 1 sub a & 100a lid 1 sub b sub 2° Wgh	53	39,58	2	37,58	0,00	0	Nee	2	-
57_C	Clematishof 101 Borne	Woning	7,5	247123,24	479251,22	Nee	8,17	2	6,17	6	-	2	100 lid 1 Wgh	48,00	100a lid 1 sub a & 100a lid 1 sub b sub 2° Wgh	53	43,13	2	41,13	0,00	0	Nee	2	-
166_A	Clematishof 101 Borne	Woning	1,5	247117,87	479253,02	Nee	3,30	2	1,30	1	-	2	100 lid 1 Wgh	48,00	100a lid 1 sub a & 100a lid 1 sub b sub 2° Wgh	53	40,34	2	38,34	0,00	0	Nee	2	-
166_B	Clematishof 101 Borne	Woning	4,5	247117,87	479253,02	Nee	5,82	2	3,82	4	-	2	100 lid 1 Wgh	48,00	100a lid 1 sub a & 100a lid 1 sub b sub 2° Wgh	53	43,59	2	41,59	0,00	0	Nee	2	-
166_C	Clematishof 101 Borne	Woning	7,5	247117,87	479253,02	Nee	10,58	2	8,58	9	-	2	100 lid 1 Wgh	48,00	100a lid 1 sub a & 100a lid 1 sub b sub 2° Wgh	53	45,75	2	43,75	0,00	0	Nee	2	-
52_A	Clematishof 103 Borne	Woning	1,5	247123,53	479246,17	Nee	0,00	2	0,00	0	-	2	100 lid 1 Wgh	48,00	100a lid 1 sub a & 100a lid 1 sub b sub 2° Wgh	53	36,05	2	34,05	0,00	0	Nee	2	-
52_B	Clematishof 103 Borne	Woning	4,5	247123,53	479246,17	Nee	0,82	2	0,00	0	-	2	100 lid 1 Wgh	48,00	100a lid 1 sub a & 100a lid 1 sub b sub 2° Wgh	53	40,44	2	38,44	0,00	0	Nee	2	-
52_C	Clematishof 103 Borne	Woning	7,5	247123,53	479246,17	Nee	7,86	2	5,86	6	-	2	100 lid 1 Wgh	48,00	100a lid 1 sub a & 100a lid 1 sub b sub 2° Wgh	53	45,53	2	43,53	0,00	0	Nee	2	-
53_A	Clematishof 103 Borne	Woning	1,5	247128,50	479243,16	Nee	5,93	2	3,93	4	-	2	100 lid 1 Wgh	48,00	100a lid 1 sub a & 100a lid 1 sub b sub 2° Wgh	53	37,96	2	35,96	0,00	0	Nee	2	-
53_B	Clematishof 103 Borne	Woning	4,5	247128,50	479243,16	Nee	6,06	2	4,06	4	-	2	100 lid 1 Wgh	48,00	100a lid 1 sub a & 100a lid 1 sub b sub 2° Wgh	53	40,48	2	38,48	0,00	0	Nee	2	-
53_C	Clematishof 103 Borne	Woning	7,5	247128,50	479243,16	Nee	0,00	2	0,00	0	-	2	100 lid 1 Wgh	48,00	100a lid 1 sub a & 100a lid 1 sub b sub 2° Wgh	53	43,95	2	41,95	0,00	0	Nee	2	-
164_A	Clematishof 103 Borne	Woning	1,5	247118,57	479241,29	Nee	3,67	2	1,67	2	-	2	100 lid 1 Wgh	48,00	100a lid 1 sub a & 100a lid 1 sub b sub 2° Wgh	53	40,70	2	38,70	0,00	0	Nee	2	-
164_B	Clematishof 103 Borne	Woning	4,5	247118,57	479241,29	Nee	6,12	2	4,12	4	-	2	100 lid 1 Wgh	48,00	100a lid 1 sub a & 100a lid 1 sub b sub 2° Wgh	53	43,94	2	41,94	0,00	0	Nee	2	-
164_C	Clematishof 103 Borne	Woning	7,5	247118,57	479241,29	Nee	10,74	2	8,74	9	-	2	100 lid 1 Wgh	48,00	100a lid 1 sub a & 100a lid 1 sub b sub 2° Wgh	53	45,61	2	43,61	0,00	0	Nee	2	-
54_A	Clematishof 105 Borne	Woning	1,5	247128,88	479236,77	Nee	1,93	2	0,00	0	-	2	100 lid 1 Wgh	48,00	100a lid 1 sub a & 100a lid 1 sub b sub 2° Wgh	53	37,98	2	35,98	0,00	0	Nee	2	-
54_B	Clematishof 105 Borne	Woning	4,5	247128,88	479236,77	Nee	4,53	2	2,53	3	-	2	100 lid 1 Wgh	48,00	100a lid 1 sub a & 100a lid 1 sub b sub 2° Wgh	53	40,59	2	38,59	0,00	0	Nee	2	-
54_C	Clematishof 105 Borne	Woning	7,5	247128,88	479236,77	Nee	3,37	2	1,37	1	-	2	100 lid 1 Wgh	48,00	100a lid 1 sub a & 100a lid 1 sub b sub 2° Wgh	53	43,32	2	41,32	0,00	0	Nee	2	-
55_A	Clematishof 105 Borne	Woning	1,5	247124,31	479233,19	Nee	4,57	2	2,57	3	-	2	100 lid 1 Wgh	48,00	100a lid 1 sub a & 100a lid 1 sub b sub 2° Wgh	53	41,53	2	39,53	0,00	0	Nee	2	-
55_B	Clematishof 105 Borne	Woning	4,5	247124,31	479233,19	Nee	7,04	2	5,04	5	-	2	100 lid 1 Wgh	48,00	100a lid 1 sub a & 100a lid 1 sub b sub 2° Wgh	53	43,70	2	41,70	0,00	0	Nee	2	-
55_C	Clematishof 105 Borne	Woning	7,5	247124,31	479233,19	Nee	0,00	2	0,00	0	-	2	100 lid 1 Wgh	48,00	100a lid 1 sub a & 100a lid 1 sub b sub 2° Wgh	53	43,96	2	41,96	0,00	0	Nee	2	-
163_A	Clematishof 105 Borne	Woning	1,5	247118,94	479235,07	Nee	4,28	2	2,28	2	-	2	100 lid 1 Wgh	48,00	100a lid 1 sub a & 100a lid 1 sub b sub 2° Wgh	53	40,74	2	38,74	0,00	0	Nee	2	-
163_B	Clematishof 105 Borne	Woning	4,5	247118,94	479235,07	Nee	7,44	2	5,44	5	-	2	100 lid 1 Wgh	48,00	100a lid 1 sub a & 100a lid 1 sub b sub 2° Wgh	53	43,83	2	41,83	0,00	0	Nee	2	-
163_C	Clematishof 105 Borne	Woning	7,5	247118,94	479235,07	Nee	11,03	2	9,03	9	-	2	100 lid 1 Wgh	48,00	100a lid 1 sub a & 100a lid 1 sub b sub 2° Wgh	53	45,56	2	43,56	0,00	0	Nee	2	-
5_A	Clematishof 11 Borne	Woning	1,5	247159,11	479241,19	Nee	12,42	2	10,42	10	-	2	100 lid 1 Wgh	48,00	100a lid 1 sub a & 100a lid 1 sub b sub 2° Wgh	53	35,96	2	33,96	0,00	0	Nee	2	-
5_B	Clematishof 11 Borne	Woning	4,5	247159,11	479241,19	Nee	12,70	2	10,70	11	-	2	100 lid 1 Wgh	48,00	100a lid 1 sub a & 100a lid 1 sub b sub 2° Wgh	53	41,25	2	39,25	0,00	0	Nee	2	-
5_C	Clematishof 11 Borne	Woning	7,5	247159,11	479241,19	Nee	0,00	2	0,00	0	-	2	100 lid 1 Wgh	48,00	100a lid 1 sub a & 100a lid 1 sub b sub 2° Wgh	53	41,55	2	39,55	0,00	0	Nee	2	-
6_A	Clematishof 11 Borne	Woning	1,5	247151,00	479239,86	Nee	5,30	2	3,30	3	-	2	100 lid 1 Wgh	48,00	100a lid 1 sub a & 100a lid 1 sub b sub 2° Wgh	53	35,68	2	33,68	0,00	0	Nee	2	-
6_B	Clematishof 11 Borne	Woning	4,5	247151,00	479239,86	Nee	10,16	2	8,16	8	-	2	100 lid 1 Wgh	48,00	100a lid 1 sub a & 100a lid 1 sub b sub 2° Wgh	53	40,89	2	38,89	0,00	0	Nee	2	-
6_C	Clematishof 11 Borne	Woning	7,5	247151,00	479239,86	Nee	10,94	2	8,94	9	-	2	100 lid 1 Wgh	48,00	100a lid 1 sub a & 100a lid 1 sub b sub 2° Wgh	53	44,18	2	42,18	0,00	0	Nee	2	-
183_B	Clematishof 11 Borne	Woning	4,5	247154,74	479237,80	Nee	11,70	2	9,70	10	-	2	100 lid 1 Wgh	48,00	100a lid 1 sub a & 100a lid 1 sub b sub 2° Wgh	53	42,71	2	40,71	0,00	0	Nee	2	-
183_C	Clematishof 11 Borne	Woning	7,5	247154,74	479237,80	Nee	0,00	2	0,00	0	-	2	100 lid 1 Wgh	48,00	100a lid 1 sub a & 100a lid 1 sub b sub 2° Wgh	53	43,40	2	41,40	0,00	0	Nee	2	-
7_B	Clematishof 13 Borne	Woning	4,5	247150,62	479247,99	Nee	9,33	2	7,33	7	-	2	100 lid 1 Wgh	48,00	100a lid 1 sub a & 100a lid 1 sub b sub 2° Wgh	53	40,73	2	38,73	0,00	0	Nee	2	-
7_C	Clematishof 13 Borne	Woning	7,5	247150,62	479247,99	Nee	10,74	2	8,74	9	-	2	100 lid 1 Wgh	48,00	100a lid 1 sub a & 100a lid 1 sub b sub 2° Wgh	53	44,03	2	42,03	0,00	0	Nee	2	-
8_A	Clematishof 13 Borne	Woning	1,5	247158,73	479247,35	Nee	12,36	2	10,36	10	-	2	100 lid 1 Wgh	48,00	100a lid 1 sub a & 100a lid 1 sub b sub 2° Wgh	53	36,00	2	34,00	0,00	0	Nee	2	-
8_B	Clematishof 13 Borne	Woning	4,5	247158,73	479247,35	Nee	13,24	2	11,24	11	-	2	100 lid 1 Wgh	48,00	100a lid 1 sub a & 100a lid 1 sub b sub 2° Wgh	53	41,52	2	39,52	0,00	0	Nee	2	-
8_C	Clematishof 13 Borne	Woning	7,5	247158,73	479247,35	Nee	0,00	2	0,00	0	-	2	100 lid 1 Wgh	48,00	100a lid 1 sub a & 100a lid 1 sub b sub 2° Wgh	53	42,08	2	40,08	0,00	0	Nee	2	-
9_B	Clematishof 15 Borne	Woning	4,5	247150,11	479257,22	Nee	8,10	2	6,10	6	-	2	100 lid 1 Wgh	48,00	100a lid 1 sub a & 100a lid 1 sub b sub 2° Wgh	53	40,60	2	38,60	0,00	0	Nee	2	-
9_C	Clematishof 15 Borne	Woning	7,5	247150,11	479257,22	Nee	10,66	2	8,66	9	-	2	100 lid 1 Wgh	48,00	100a lid 1 sub a & 100a lid 1 sub b sub 2° Wgh	53	44,57	2	42,57	0,00	0	Nee	2	-
10_A	Clematishof 15 Borne	Woning	1,5	247158,02	479259,05	Nee	10,39	2	8,39	8	-	2	100 lid 1 Wgh	48,00	100a lid 1 sub a & 100a lid 1 sub b sub 2° Wgh	53	36,38	2	34,38	0,00	0	Nee	2	-
10_B	Clematishof 15 Borne	Woning	4,5	247158,02	479259,05	Nee	12,50	2	10,50	10	-	2	100 lid 1 Wgh	48,00	100a lid 1 sub a & 100a lid 1 sub b sub 2° Wgh	53	41,67	2	39,67	0,00	0	Nee	2	-
10_C	Clematishof 15 Borne	Woning	7,5	247158,02	479259,05	Nee	0,00	2	0,00	0	-	2	100 lid 1 Wgh	48,00	100a lid 1 sub a & 100a lid 1 sub b sub 2° Wgh	53	42,50	2	40,50	0,00	0	Nee	2	-
11_A	Clematishof 17 Borne	Woning	1,5	247153,69	479268,30	Nee	0,00	2	0,00	0	-	2	100 lid 1 Wgh	48,00	100a lid 1 sub a & 100a lid 1 sub b sub 2° Wgh	53	34,41	2	32,41	0,00	0	Nee	2	-
11_B	Clematishof 17 Borne	Woning	4,5	247153,69	479268,30	Nee	2,26	2	0,26	0	-	2	100 lid 1 Wgh	48,00	100a lid 1 sub a & 100a lid 1 sub b sub 2° Wgh	53	39,03	2	37,03	0,00	0	Nee	2	-
11_C	Clematishof 17 Borne	Woning	7,5	247153,69	479268,30	Nee	7,23	2	5,23	5	-	2	100 lid 1 Wgh	48,00	100a lid 1 sub a & 100a lid 1 sub b sub 2° Wgh	53	43,63	2	41,63	0,00	0	Nee	2	-
12_A	Clematishof 17 Borne	Woning	1,5	247157,66	479265,29	Nee	8,75	2	6,75	7	-	2	100 lid 1 Wgh	48,00	100a lid 1 sub a & 100a lid 1 sub b sub 2° Wgh	53	36,80	2	34,80	0,00	0	Nee	2	-
12_B	Clematishof 17 Borne	Woning	4,5	247157,66	479265,29	Nee	12,53	2	10,53	11	-	2	100 lid 1 Wgh	48,00	100a lid 1 sub a & 100a lid 1 sub b sub 2° Wgh	53	41,80	2	39,80	0,00	0	Nee	2	-
12_C	Clematishof 17 Borne	Woning	7,5	247157,66	479265,29	Nee	0,00	2	0,00	0	-	2	100 lid 1 Wgh	48,00	100a lid 1 sub a & 100a lid 1 sub b sub 2° Wgh	53	42,74	2	40,74	0,00	0	Nee	2	-
173_A	Clematishof 17 Borne	Woning	1,5	247149,44	479265,95	Nee	9,88	2	7,88	8	-	2	100 lid 1 Wgh	48,00	100a lid 1 sub a & 100a lid 1 sub b sub 2° Wgh	53	32,99	2	30,99	0,00	0	Nee	2	-
173_B	Clematishof 17 Borne	Woning	4,5	247149,44	479265,95	Nee	7,36	2	5,36	5	-	2	100 lid 1 Wgh	48,00	100a lid 1 sub a & 100a lid 1 sub b sub 2° Wgh	53	40,25	2	38,25	0,00	0	Nee	2	-
173_C	Clematishof 17 Borne	Woning	7,5	247149,44	479265,95	Nee	10,92	2	8,92	9	-	2	100 lid 1 Wgh	48,00	100a lid 1 sub a & 100a lid 1 sub b sub 2° Wgh	53	44,38	2	42,38	0,00	0	Nee	2	-
13_A	Clematishof 19 Borne	Woning	1,5	247146,41	479276,41	Nee	10,13	2	8,13	8	-	2	100 lid 1 Wgh	48,00	100a lid 1 sub a & 100a lid 1 sub b sub 2° Wgh	53	35,16	2	33,16	0,00	0	Nee	2	-
13_B	Clematishof 19 Borne	Woning	4,5	247146,41	479276,41	Nee	6,78	2	4,78	5	-	2	100 lid 1 Wgh	48,00	100a lid 1 sub a & 100a lid 1 sub b sub 2° Wgh	53	39,21	2	37,21	0,00	0	Nee	2	-
13_C	Clematishof 19 Borne	Woning	7,5	247146,41	479276,41	Nee	10,94	2	8,94	9	-	2	100 lid 1 Wgh	48,00	100a lid 1 sub a & 100a lid 1 sub b sub 2° Wgh	53	44,51	2	42,51	0,00	0	Nee	2	-
14_A	Clematishof 19 Borne	Woning	1,5	247157,06	479277,09	Nee	7,63	2	5,63	6	-	2	100 lid 1 Wgh	48,00	100a lid 1 sub a & 100a lid 1 sub b sub 2° Wgh	53	37,94	2	35,94	0,00	0	Nee	2	-
14_B	Clematishof 19 Borne	Woning	4,5	247157,06	479277,09	Nee	11,84	2	9,84	10	-	2	100 lid 1 Wgh	48,00	100a lid 1 sub a & 100a lid 1 sub b sub 2° Wgh	53	41,95	2	39,95	0,00	0	Nee	2	-
14_C	Clematishof 19 Borne	Woning	7,5	247157,06	479277,09	Nee	0,00	2	0,00	0	-	2	100 lid 1 Wgh	48,00	100a lid 1 sub a & 100a lid 1 sub b sub 2° Wgh	53	42,81	2	40,81	0,00	0	Nee	2	-
15_A	Clematishof 19 Borne	Woning	1,5	247152,05	479273,51	Nee	4,73	2	2,73	3	-	2	100 lid 1 Wgh	48,00	100a lid 1 sub a & 100a lid 1 sub b sub 2° Wgh	53	33,80	2	31,80	0,00	0	Nee	2	-
15_B	Clematishof 19 Borne	Woning	4,5	247152,05	479273,51	Nee	4,30	2	2,30	2	-	2	100 lid 1 Wgh	48,00	100a lid 1 sub a & 100a lid 1 sub b sub 2° Wgh	53	39,04	2	37,04	0,00	0	Nee	2	-
15_C	Clematishof 19 Borne	Woning	7,5	247152,05	479273,51	Nee	7,42	2	5,42	5	-	2	100 lid 1 Wgh	48,00	100a lid 1 sub a & 100a lid 1 sub b sub 2° Wgh	53	42,55	2	40,55	0,00	0	Nee	2	-
16_A	Clematishof 21 Borne	Woning	1,5	247151,07	479286,05	Nee	0,00	2	0,00	0	-	2	100 lid 1 Wgh	48,00	100a lid 1 sub a & 100a lid 1 sub b sub 2° Wgh	53	35,50	2	33,50	0,00	0	Nee	2	-
16_B	Clematishof 21 Borne	Woning	4,5	247151,07	479286,05	Nee	0,78	2	0,00	0	-	2	100 lid 1 Wgh	48,00	100a lid 1 sub a & 100a lid 1 sub b sub 2° Wgh	53	39,24	2	37,24	0,00	0	Nee	2	-
16_C	Clematishof 21 Borne	Woning	7,5	247151,07	479286,05	Nee	7,49	2	5,49	5	-	2	100 lid 1 Wgh	48,00	100a lid 1 sub a & 100a lid 1 sub b sub 2° Wgh	53	44,15	2	42,15	0,00	0	Nee	2	-
17_A	Clematishof 21 Borne	Woning	1,5	247156,66	479283,27	Nee	7,11	2	5,11	5	-	2	100 lid 1 Wgh	48,00	100a lid 1 sub a & 100a lid 1 sub b sub 2° Wgh	53	37,68	2	35,68	0,00	0	Nee	2	-
17_B	Clematishof 21 Borne	Woning	4,5	247156,66	479283,27	Nee	11,84	2	9,84	10	-	2	100 lid 1 Wgh	48,00	100a lid 1 sub a & 100a lid 1 sub b sub 2° Wgh	53	41,52	2	39,52	0,00	0	Nee	2	-
17_C	Clematishof 21 Borne	Woning	7,5	247156,66	479283,27	Nee	0,00	2	0,00	0	-	2	100 lid 1 Wgh	48,00	100a lid 1 sub a & 100a lid 1 sub b sub 2° Wgh	53	42,80	2	40,80	0,00	0	Nee	2	-
18_A	Clematishof 21 Borne	Woning	1,5	247145,99	479282,61	Nee	7,76	2	5,76	6	-	2	100 lid 1 Wgh	48,00	100a lid 1 sub a & 100a lid 1 sub b sub 2° Wgh	53	35,52	2	33,52	0,00	0	Nee	2	-
18_B	Clematishof 21 Borne	Woning	4,5	247145,99	479282,61	Nee	6,28	2	4,28	4	-	2	100 lid 1 Wgh	48,00	100a lid 1 sub a & 100a lid 1 sub b sub 2° Wgh	53	39,28	2	37,28	0,00	0	Nee	2	-
18_C	Clematishof 21 Borne	Woning	7,5	247145,99	479282,61	Nee	10,79	2	8,79	9	-	2	100 lid 1 Wgh	48,00	100a lid 1 sub a & 100a lid 1 sub b sub 2° Wgh	53	44,65	2	42,65	0,00	0	Nee	2	-
24_A	Clematishof 23 Borne	Woning	1,5	247155,95	479295,06	Nee	6,20	2	4,20	4	-	2	100 lid 1 Wgh	48,00	100a lid 1 sub a & 100a lid 1 sub b sub 2° Wgh	53	38,03	2	36,03	0,00	0	Nee	2	-
24_B	Clematishof 23 Borne	Woning	4,5	247155,95	479295,06	Nee	8,31	2	6,31	6	-	2	100 lid 1 Wgh	48,00	100a lid 1 sub a & 100a lid 1 sub b sub 2° Wgh	53	41,59	2	39,59	0,00	0	Nee	2	-
24_C	Clematishof 23 Borne	Woning	7,5	247155,95	479295,06	Nee	0,00	2	0,00	0	-	2	100 lid 1 Wgh	48,00	100a lid 1 sub a & 100a lid 1 sub b sub 2° Wgh	53	42,94	2	40,94	0,00	0	Nee	2	-
25_A	Clematishof 23 Borne

							HEERSENDE SITUATIE						Normstelling krachtens Wet geluidhinder en/of Besluit geluidhinder					TOEKOMSTIGE SITUATIE (ZONDER MAATREGELEN)						
Rekenpunt ID	Adres/omschrijving rekenpunt	Type bestemming	Rekenhoogte [m]	X	Y	Sanering [ja/nee]	-	L_{den} [dB]	110 lid g Wet geluidhinder ex 3.4 lid 1 Rmg2012 [dB]	L_{den} - 110 lid g ex 3.4 lid 1 Rmg2012 [dB]	L_{den} afgerond - 110 lid g Wgh [dB]	Eerder vastgestelde hogere waarde [dB]	110 lid g Wet geluidhinder ex 3.4 lid 2 Rmg2012 [dB]	-	Aansturingsartikel ten hoogste toelaatbare geluidbelasting Wet geluidhinder/ Besluit geluidhinder	Ten hoogste toelaatbare geluidbelasting [dB]	Aansturingsartikel maximaal vast te stellen hogere waarde geluidbelasting Wet geluidhinder/Besluit geluidhinder	Maximaal vast te stellen hogere waarde [dB]	-	L_{den} [dB]	110 lid g Wet geluidhinder ex 3.4 lid 2 Rmg2012 [dB]	L_{den} - 110 lid g t.b.v. verschil-berekening [dB]	ΔL zonder maatregelen t.b.v. verschil-berekening [dB]	ΔL zonder maatregelen t.b.v. verschilberekening afgerond [dB]	Reconstructie in de zin van de Wet geluidhinder? [ja/nee]	110 lid g Wet geluidhinder ex 3.4 lid 1 Rmg2012 [dB]	Vast te stellen hogere waarde zonder aanvullende maatregelen [dB]
61_C	Clematishof 35 Borne	Woning	7,5	247131,29	479332,41	Nee		5,08	2	3,08	3	-	2		100 lid 1 Wgh	48,00	100a lid 1 sub a & 100a lid 1 sub b sub 2° Wgh	53		44,08	2	42,08	0,00	0	Nee	2	-
305_A	Clematishof 35 Borne	Woning	1,5	247129,67	479342,35	Nee		5,65	2	3,65	4	-	2		100 lid 1 Wgh	48,00	100a lid 1 sub a & 100a lid 1 sub b sub 2° Wgh	53		35,98	2	33,98	0,00	0	Nee	2	-
305_B	Clematishof 35 Borne	Woning	4,5	247129,67	479342,35	Nee		9,56	2	7,56	8	-	2		100 lid 1 Wgh	48,00	100a lid 1 sub a & 100a lid 1 sub b sub 2° Wgh	53		39,30	2	37,30	0,00	0	Nee	2	-
305_C	Clematishof 35 Borne	Woning	7,5	247129,67	479342,35	Nee		12,96	2	10,96	11	-	2		100 lid 1 Wgh	48,00	100a lid 1 sub a & 100a lid 1 sub b sub 2° Wgh	53		44,95	2	42,95	0,00	0	Nee	2	-
58_A	Clematishof 37 Borne	Woning	1,5	247124,90	479332,07	Nee		3,67	2	1,67	2	-	2		100 lid 1 Wgh	48,00	100a lid 1 sub a & 100a lid 1 sub b sub 2° Wgh	53		35,52	2	33,52	0,00	0	Nee	2	-
58_B	Clematishof 37 Borne	Woning	4,5	247124,90	479332,07	Nee		6,77	2	4,77	5	-	2		100 lid 1 Wgh	48,00	100a lid 1 sub a & 100a lid 1 sub b sub 2° Wgh	53		39,09	2	37,09	0,00	0	Nee	2	-
58_C	Clematishof 37 Borne	Woning	7,5	247124,90	479332,07	Nee		0,00	2	0,00	0	-	2		100 lid 1 Wgh	48,00	100a lid 1 sub a & 100a lid 1 sub b sub 2° Wgh	53		43,98	2	41,98	0,00	0	Nee	2	-
59_A	Clematishof 37 Borne	Woning	1,5	247121,35	479336,66	Nee		5,43	2	3,43	3	-	2		100 lid 1 Wgh	48,00	100a lid 1 sub a & 100a lid 1 sub b sub 2° Wgh	53		30,49	2	28,49	0,00	0	Nee	2	-
59_B	Clematishof 37 Borne	Woning	4,5	247121,35	479336,66	Nee		6,98	2	4,98	5	-	2		100 lid 1 Wgh	48,00	100a lid 1 sub a & 100a lid 1 sub b sub 2° Wgh	53		35,02	2	33,02	0,00	0	Nee	2	-
59_C	Clematishof 37 Borne	Woning	7,5	247121,35	479336,66	Nee		11,49	2	9,49	9	-	2		100 lid 1 Wgh	48,00	100a lid 1 sub a & 100a lid 1 sub b sub 2° Wgh	53		42,77	2	40,77	0,00	0	Nee	2	-
304_A	Clematishof 37 Borne	Woning	1,5	247123,29	479342,02	Nee		1,53	2	0,00	0	-	2		100 lid 1 Wgh	48,00	100a lid 1 sub a & 100a lid 1 sub b sub 2° Wgh	53		35,76	2	33,76	0,00	0	Nee	2	-
304_B	Clematishof 37 Borne	Woning	4,5	247123,29	479342,02	Nee		4,70	2	2,70	3	-	2		100 lid 1 Wgh	48,00	100a lid 1 sub a & 100a lid 1 sub b sub 2° Wgh	53		39,54	2	37,54	0,00	0	Nee	2	-
304_C	Clematishof 37 Borne	Woning	7,5	247123,29	479342,02	Nee		10,48	2	8,48	8	-	2		100 lid 1 Wgh	48,00	100a lid 1 sub a & 100a lid 1 sub b sub 2° Wgh	53		45,31	2	43,31	0,00	0	Nee	2	-
48_A	Clematishof 39 Borne	Woning	1,5	247116,29	479336,38	Nee		3,60	2	1,60	2	-	2		100 lid 1 Wgh	48,00	100a lid 1 sub a & 100a lid 1 sub b sub 2° Wgh	53		31,19	2	29,19	0,00	0	Nee	2	-
48_B	Clematishof 39 Borne	Woning	4,5	247116,29	479336,38	Nee		6,02	2	4,02	4	-	2		100 lid 1 Wgh	48,00	100a lid 1 sub a & 100a lid 1 sub b sub 2° Wgh	53		35,80	2	33,80	0,00	0	Nee	2	-
48_C	Clematishof 39 Borne	Woning	7,5	247116,29	479336,38	Nee		0,00	2	0,00	0	-	2		100 lid 1 Wgh	48,00	100a lid 1 sub a & 100a lid 1 sub b sub 2° Wgh	53		43,36	2	41,36	0,00	0	Nee	2	-
49_A	Clematishof 39 Borne	Woning	1,5	247113,27	479331,42	Nee		4,63	2	2,63	3	-	2		100 lid 1 Wgh	48,00	100a lid 1 sub a & 100a lid 1 sub b sub 2° Wgh	53		34,54	2	32,54	0,00	0	Nee	2	-
49_B	Clematishof 39 Borne	Woning	4,5	247113,27	479331,42	Nee		7,23	2	5,23	5	-	2		100 lid 1 Wgh	48,00	100a lid 1 sub a & 100a lid 1 sub b sub 2° Wgh	53		38,05	2	36,05	0,00	0	Nee	2	-
49_C	Clematishof 39 Borne	Woning	7,5	247113,27	479331,42	Nee		9,59	2	7,59	8	-	2		100 lid 1 Wgh	48,00	100a lid 1 sub a & 100a lid 1 sub b sub 2° Wgh	53		43,83	2	41,83	0,00	0	Nee	2	-
303_A	Clematishof 39 Borne	Woning	1,5	247111,36	479341,37	Nee		7,64	2	5,64	6	-	2		100 lid 1 Wgh	48,00	100a lid 1 sub a & 100a lid 1 sub b sub 2° Wgh	53		35,51	2	33,51	0,00	0	Nee	2	-
303_B	Clematishof 39 Borne	Woning	4,5	247111,36	479341,37	Nee		11,64	2	9,64	10	-	2		100 lid 1 Wgh	48,00	100a lid 1 sub a & 100a lid 1 sub b sub 2° Wgh	53		40,04	2	38,04	0,00	0	Nee	2	-
303_C	Clematishof 39 Borne	Woning	7,5	247111,36	479341,37	Nee		14,66	2	12,66	13	-	2		100 lid 1 Wgh	48,00	100a lid 1 sub a & 100a lid 1 sub b sub 2° Wgh	53		45,39	2	43,39	0,00	0	Nee	2	-
46_A	Clematishof 41 Borne	Woning	1,5	247106,90	479331,08	Nee		6,24	2	4,24	4	-	2		100 lid 1 Wgh	48,00	100a lid 1 sub a & 100a lid 1 sub b sub 2° Wgh	53		33,59	2	31,59	0,00	0	Nee	2	-
46_B	Clematishof 41 Borne	Woning	4,5	247106,90	479331,08	Nee		8,66	2	6,66	7	-	2		100 lid 1 Wgh	48,00	100a lid 1 sub a & 100a lid 1 sub b sub 2° Wgh	53		36,85	2	34,85	0,00	0	Nee	2	-
46_C	Clematishof 41 Borne	Woning	7,5	247106,90	479331,08	Nee		11,01	2	9,01	9	-	2		100 lid 1 Wgh	48,00	100a lid 1 sub a & 100a lid 1 sub b sub 2° Wgh	53		43,77	2	41,77	0,00	0	Nee	2	-
47_A	Clematishof 41 Borne	Woning	1,5	247100,79	479334,09	Nee		8,06	2	6,06	6	-	2		100 lid 1 Wgh	48,00	100a lid 1 sub a & 100a lid 1 sub b sub 2° Wgh	53		28,35	2	26,35	0,00	0	Nee	2	-
47_B	Clematishof 41 Borne	Woning	4,5	247100,79	479334,09	Nee		10,50	2	8,50	8	-	2		100 lid 1 Wgh	48,00	100a lid 1 sub a & 100a lid 1 sub b sub 2° Wgh	53		31,17	2	29,17	0,00	0	Nee	2	-
47_C	Clematishof 41 Borne	Woning	7,5	247100,79	479334,09	Nee		13,84	2	11,84	12	-	2		100 lid 1 Wgh	48,00	100a lid 1 sub a & 100a lid 1 sub b sub 2° Wgh	53		41,61	2	39,61	0,00	0	Nee	2	-
302_A	Clematishof 41 Borne	Woning	1,5	247105,63	479341,06	Nee		4,09	2	2,09	2	-	2		100 lid 1 Wgh	48,00	100a lid 1 sub a & 100a lid 1 sub b sub 2° Wgh	53		35,72	2	33,72	0,00	0	Nee	2	-
302_B	Clematishof 41 Borne	Woning	4,5	247105,63	479341,06	Nee		7,48	2	5,48	5	-	2		100 lid 1 Wgh	48,00	100a lid 1 sub a & 100a lid 1 sub b sub 2° Wgh	53		40,25	2	38,25	0,00	0	Nee	2	-
302_C	Clematishof 41 Borne	Woning	7,5	247105,63	479341,06	Nee		11,29	2	9,29	9	-	2		100 lid 1 Wgh	48,00	100a lid 1 sub a & 100a lid 1 sub b sub 2° Wgh	53		45,39	2	43,39	0,00	0	Nee	2	-
44_A	Clematishof 43 Borne	Woning	1,5	247098,29	479335,39	Nee		1,76	2	0,00	0	-	2		100 lid 1 Wgh	48,00	100a lid 1 sub a & 100a lid 1 sub b sub 2° Wgh	53		29,63	2	27,63	0,00	0	Nee	2	-
44_B	Clematishof 43 Borne	Woning	4,5	247098,29	479335,39	Nee		6,38	2	4,38	4	-	2		100 lid 1 Wgh	48,00	100a lid 1 sub a & 100a lid 1 sub b sub 2° Wgh	53		32,85	2	30,85	0,00	0	Nee	2	-
44_C	Clematishof 43 Borne	Woning	7,5	247098,29	479335,39	Nee		0,00	2	0,00	0	-	2		100 lid 1 Wgh	48,00	100a lid 1 sub a & 100a lid 1 sub b sub 2° Wgh	53		42,93	2	40,93	0,00	0	Nee	2	-
45_A	Clematishof 43 Borne	Woning	1,5	247095,25	479330,44	Nee		7,78	2	5,78	6	-	2		100 lid 1 Wgh	48,00	100a lid 1 sub a & 100a lid 1 sub b sub 2° Wgh	53		33,80	2	31,80	0,00	0	Nee	2	-
45_B	Clematishof 43 Borne	Woning	4,5	247095,25	479330,44	Nee		8,79	2	6,79	7	-	2		100 lid 1 Wgh	48,00	100a lid 1 sub a & 100a lid 1 sub b sub 2° Wgh	53		37,01	2	35,01	0,00	0	Nee	2	-
45_C	Clematishof 43 Borne	Woning	7,5	247095,25	479330,44	Nee		11,85	2	9,85	10	-	2		100 lid 1 Wgh	48,00	100a lid 1 sub a & 100a lid 1 sub b sub 2° Wgh	53		41,90	2	41,90	0,00	0	Nee	2	-
301_A	Clematishof 43 Borne	Woning	1,5	247093,32	479340,38	Nee		7,16	2	5,16	5	-	2		100 lid 1 Wgh	48,00	100a lid 1 sub a & 100a lid 1 sub b sub 2° Wgh	53		34,13	2	32,13	0,00	0	Nee	2	-
301_B	Clematishof 43 Borne	Woning	4,5	247093,32	479340,38	Nee		10,71	2	8,71	9	-	2		100 lid 1 Wgh	48,00	100a lid 1 sub a & 100a lid 1 sub b sub 2° Wgh	53		39,37	2	37,37	0,00	0	Nee	2	-
301_C	Clematishof 43 Borne	Woning	7,5	247093,32	479340,38	Nee		14,60	2	12,60	13	-	2		100 lid 1 Wgh	48,00	100a lid 1 sub a & 100a lid 1 sub b sub 2° Wgh	53		44,82	2	42,82	0,00	0	Nee	2	-
42_A	Clematishof 45 Borne	Woning	1,5	247088,86	479330,11	Nee		8,27	2	6,27	6	-	2		100 lid 1 Wgh	48,00	100a lid 1 sub a & 100a lid 1 sub b sub 2° Wgh	53		34,12	2	32,12	0,00	0	Nee	2	-
42_B	Clematishof 45 Borne	Woning	4,5	247088,86	479330,11	Nee		6,53	2	4,53	5	-	2		100 lid 1 Wgh	48,00	100a lid 1 sub a & 100a lid 1 sub b sub 2° Wgh	53		37,64	2	35,64	0,00	0	Nee	2	-
42_C	Clematishof 45 Borne	Woning	7,5	247088,86	479330,11	Nee		7,36	2	5,36	5	-	2		100 lid 1 Wgh	48,00	100a lid 1 sub a & 100a lid 1 sub b sub 2° Wgh	53		44,06	2	42,06	0,00	0	Nee	2	-
43_A	Clematishof 45 Borne	Woning	1,5	247085,31	479334,71	Nee		7,65	2	5,65	6	-	2		100 lid 1 Wgh	48,00	100a lid 1 sub a & 100a lid 1 sub b sub 2° Wgh	53		33,54	2	31,54	0,00	0	Nee	2	-
43_B	Clematishof 45 Borne	Woning	4,5	247085,31	479334,71	Nee		9,93	2	7,93	8	-	2		100 lid 1 Wgh	48,00	100a lid 1 sub a & 100a lid 1 sub b sub 2° Wgh	53		37,14	2	35,14	0,00	0	Nee	2	-
43_C	Clematishof 45 Borne	Woning	7,5	247085,31	479334,71	Nee		13,45	2	11,45	11	-	2		100 lid 1 Wgh	48,00	100a lid 1 sub a & 100a lid 1 sub b sub 2° Wgh	53		45,08	2	43,08	0,00	0	Nee	2	-
300_A	Clematishof 45 Borne	Woning	1,5	247087,59	479340,08	Nee		6,75	2	4,75	5	-	2		100 lid 1 Wgh	48,00	100a lid 1 sub a & 100a lid 1 sub b sub 2° Wgh	53		34,07	2	32,07	0,00	0	Nee	2	-
300_B	Clematishof 45 Borne	Woning	4,5	247087,59	479340,08	Nee		8,63	2	6,63	7	-	2		100 lid 1 Wgh	48,00	100a lid 1 sub a & 100a lid 1 sub b sub 2° Wgh	53		39,87	2	37,87	0,00	0	Nee	2	-
300_C	Clematishof 45 Borne	Woning	7,5	247087,59	479340,08	Nee		12,01	2	10,01	10	-	2		100 lid 1 Wgh	48,00	100a lid 1 sub a & 100a lid 1 sub b sub 2° Wgh	53		45,18	2	43,18	0,00	0	Nee	2	-
132_A	Clematishof 47 Borne	Woning	1,5	247083,50	479366,84	Nee		8,16	2	6,16	6	-	2		100 lid 1 Wgh	48,00	100a lid 1 sub a & 100a lid 1 sub b sub 2° Wgh	53		33,41	2	31,41	0,00	0	Nee	2	-
132_B	Clematishof 47 Borne	Woning	4,5	247083,50	479366,84	Nee		9,99	2	7,99	8	-	2		100 lid 1 Wgh	48,00	100a lid 1 sub a & 100a lid 1 sub b sub 2° Wgh	53		37,24	2	35,24	0,00	0	Nee	2	-
132_C	Clematishof 47 Borne	Woning	7,5	247083,50	479366,84	Nee		14,16	2	12,16	12	-	2		100 lid 1 Wgh	48,00	100a lid 1 sub a & 100a lid 1 sub b sub 2° Wgh	53		44,77	2	42,77	0,00	0	Nee	2	-
133_A	Clematishof 47 Borne	Woning	1,5	247086,52	479371,79	Nee		7,26	2	5,26	5	-	2		100 lid 1 Wgh	48,00	100a lid 1 sub a & 100a lid 1 sub b sub 2° Wgh	53		33,89	2	31,89	0,00	0	Nee	2	-
133_B	Clematishof 47 Borne	Woning	4,5	247086,52	479371,79	Nee		9,42	2	7,42	7	-	2		100 lid 1 Wgh	48,00	100a lid 1 sub a & 100a lid 1 sub b sub 2° Wgh	53		36,65	2	34,65	0,00	0	Nee	2	-
133_C	Clematishof 47 Borne	Woning	7,5	247086,52	479371,79	Nee		13,82	2	11,82	12	-	2		100 lid 1 Wgh	48,00	100a lid 1 sub a & 100a lid 1 sub b sub 2° Wgh	53		43,72	2	41,72	0,00	0	Nee	2	-
309_A	Clematishof 47 Borne	Woning	1,5	247088,18	479361,87	Nee		8,16	2	6,16	6	-	2		100 lid 1 Wgh	48,00	100a lid 1 sub a & 100a lid 1 sub b sub 2° Wgh	53		31,84	2	29,84	0,00	0	Nee	2	-
309_B	Clematishof 47 Borne	Woning	4,5	247088,18	479361,87	Nee		9,45	2	7,45	7	-	2		100 lid 1 Wgh	48,00	100a lid 1 sub a & 100a lid 1 sub b sub 2° Wgh	53		36,68	2	34,68	0,00	0	Nee	2	-
309_C	Clematishof 47 Borne	Woning	7,5	247088,18	479361,87	Nee		12,60	2	10,60	11	-	2		100 lid 1 Wgh	48,00	100a lid 1 sub a & 100a lid 1 sub b sub 2° Wgh	53		43,58	2	41,58	0,00	0	Nee	2	-
128_A	Clematishof 49 Borne	Woning	1,5	247092,93	479372,16	Nee		5,29	2	3,29	3	-	2		100 lid 1 Wgh	48,00	100a lid 1 sub a & 100a lid 1 sub b sub 2° Wgh	53		35,15	2	33,15	0,00	0	Nee	2	-
128_B	Clematishof 49 Borne	Woning	4,5	247092,93	479372,16	Nee		7,78	2	5,78	6	-	2		100 lid 1 Wgh	48,00	100a lid 1 sub a & 100a lid 1 sub b sub 2° Wgh	53		37,76	2	35,76	0,00	0	Nee	2	-
128_C	Clematishof 49 Borne	Woning	7,5	247092,93	479372,16	Nee		11,82	2	9,82	10	-	2		100 lid 1 Wgh	48,00	100a lid 1 sub a & 100a lid 1 sub b sub 2° Wgh	53		43,97	2	41,97	0,00	0	Nee	2	-
129_A	Clematishof 49 Borne	Woning	1,5	247096,50	479367,59	Nee		3,59	2	1,59	2	-	2		100 lid 1 Wgh	48,00	100a lid 1 sub a & 100a lid 1 sub b sub 2° Wgh	53		30,23	2	28,23	0,00	0	Nee	2	-
129_B	Clematishof 49 Borne	Woning	4,5	247096,50	479367,59	Nee		6,56	2	4,56	5	-	2		100 lid 1 Wgh	48,00	100a lid 1 sub a & 100a lid 1 sub b sub 2° Wgh	53		33,91	2	31,91	0,00	0	Nee	2	-
129_C	Clematishof 49 Borne	Woning	7,5	247096,50	479367,59	Nee		6,73	2	4,73	5	-	2		100 lid 1 Wgh	48,00	100a lid 1 sub a & 100a lid 1 sub b sub 2° Wgh	53		43,48	2	41,48	0,00	0	Nee	2	-
310_A	Clematishof 49 Borne	Woning	1,5	247094,69	479362,24	Nee		7,23	2	5,23	5	-	2		100 lid 1 Wgh	48,00	100a lid 1 sub a & 100a lid 1 sub b sub 2° Wgh	53		31,72	2	29,72	0,00	0	Nee	2	-
310_B	Clematishof 49 Borne	Woning	4,5	247094,69	479362,24	Nee		9,27	2	7,27	7	-	2		100 lid 1 Wgh	48,00	100a lid 1 sub a & 100a lid 1 sub b sub 2° Wgh	53		36,53	2	34,53	0,00	0	Nee	2	-
310_C	Clematishof 49 Borne	Woning	7,5	247094,69	479362,24	Nee		13,11	2	11,11	11	-	2		100 lid 1 Wgh	48,00	100a lid 1 sub a & 100a lid 1 sub b sub 2° Wgh	53		43,65	2	41,65	0,00	0	Nee	2	-
130_A	Clematishof 51 Borne	Woning	1,5	247101,55	479367,86	Nee		8,58	2	6,58	7	-	2		100 lid 1 Wgh	48,00	100a lid 1 sub a & 100a lid 1 sub b sub 2° Wgh	53		30,38	2	28,38	0,00	0	Nee	2	-
130_B	Clematishof 51 Borne	Woning	4,5	247101,55	479367,86	Nee		11,59	2	9,59	10	-	2		100 lid 1 Wgh	48,00	100a lid 1 sub a & 100a lid 1 sub b sub 2° Wgh	53		33,31	2	31,31	0,00	0	Nee	2	-
130_C	Clematishof 51 Borne	Woning	7,5	247101,55	479367,86	Nee		15,04	2	13,04	13	-	2		100 lid 1 Wgh	48,00	100a lid 1 sub a & 100a lid 1 sub b sub 2° Wgh	53		43,08	2	41,08	0,00	0	Nee	2	-
131_A	Clematishof 51 Borne	Woning	1,5	247104,57	479372,81	Nee		7,31	2	5,31	5	-	2		100 lid 1 Wgh	48,00	100a lid 1 sub a & 100a lid 1 sub b sub 2° Wgh	53		35,12	2	33,12	0,00	0	Nee	2	-
131_B	Clematishof 51 Borne	Woning	4,5	247104,57	479372,81	Nee		8,86	2	6,86	7	-	2		100 lid 1 Wgh	48,00	100a lid 1 sub a & 100a lid 1 sub b sub 2° Wgh	53		38,75	2	36,75	0,00	0	Nee	2	-
131_C	Clematishof 51 Borne	Woning	7,5	247104,57	479372,81	Nee		13,39	2	11,39	11	-	2		100 lid 1 Wgh	48,00	100a lid 1 sub a & 100a lid 1 sub b sub 2° Wgh	53		44,33	2	42,33	0,00	0	Nee	2	-
312_A	Clematishof 51 Borne	Woning	1,5	247106,29	479362,88	Nee		6,07	2	4,07	4	-	2		100 lid 1 Wgh	48,00	100a lid 1 sub a & 100a lid 1 sub b sub 2° Wgh	53		32,92	2	30,92	0,00	0	Nee	2	-
312_B	Clematishof 51 Borne	Woning	4,5	247106,29	479362,88	Nee		6,84	2	4,84	5	-	2		100 lid 1 Wgh	48,00	100a lid 1 sub a & 100a lid 1 sub b sub 2° Wgh	53		36,96	2	34,96	0,00	0	Nee	2	-
312_C	Clematishof 51 Borne	Woning	7,5	247106,29	479362,88	Nee		8,85	2	6,85	7	-	2		100 lid 1 Wgh	48,00	100a lid 1 sub a & 100a lid 1 sub b sub 2° Wgh	53		43,87	2	41,87	0,00	0	Nee	2	-
124_A	Clematishof 53 Borne	Woning	1,5	247110,94	479373,16	Nee		3,64	2	1,64	2	-	2		100 lid 1 Wgh	48,00	100a lid 1 sub a & 100a lid 1 sub b sub 2° Wgh	53		34,95	2	32,95	0,00	0	Nee	2	-
124_B	Clematishof 53 Borne	Woning	4,5	247110,94	479373,16	Nee		5,86	2	3,86	4	-	2		100 lid 1 Wgh	48,00	100a lid 1 sub a & 100a lid 1 sub b sub 2° Wgh	53		38,81	2	36,81	0,00	0	Nee	2	-
124_C	Clematishof 53 Borne	Woning	7,5	247110,94	479373,16	Nee		11,18	2	9,18	9	-	2		100 lid 1 Wgh	48,00	100a lid 1 sub a & 100a lid 1 sub b sub 2° Wgh	53		44,68	2	42,68	0,00	0	Nee	2	-
125_A	Clematishof 53 Borne	Woning	1,5	247114,50	479368,59	Nee		0,00	2	0,00	0	-	2		100 lid 1 Wgh	48,00	100a lid 1 sub a & 100a lid 1 sub b sub 2° Wgh	53		31,69	2	29,69	0,00	0	Nee	2	-
125_B	Clematishof 53 Borne	Woning	4,5	247114,50	479368,59	Nee		3,54	2	1,54	2	-	2		100 lid 1 Wgh	48,00	100a lid 1 sub a & 100a lid 1 sub b sub 2° Wgh	53		35,01	2	33,01	0,00	0	Nee	2	-
125_C	Clematishof 53 Borne	Woning	7,5	247114,50	479368,59	Nee		4,43	2	2,43	2	-	2		100 lid 1 Wgh	48,00	100a lid 1 sub a & 100a lid 1 sub b sub 2° Wgh	53		43,64	2	41,64	0,00	0	Nee	2	-
313_A	Clematishof 53 Borne	Woning	1,5	247112,48	479363,22	Nee		8,47	2	6,47	6	-	2		100 lid 1 Wgh	48,00	100a lid 1 sub a & 100a lid 1 sub b sub 2° Wgh	53		33,30	2	31,30	0,00	0	Nee	2	-
313_B	Clematishof 53 Borne	Woning	4,5	247112,48	479363,22	Nee		10,12	2	8,12	8	-	2		100 lid 1 Wgh	48,00	100a lid 1 sub a & 100a lid 1 sub b sub 2° Wgh	53		37,80	2	35,80	0,00	0	Nee	2	-
313_C	Clematishof 53 Borne	Woning	7,5	247112,48	479363,22	Nee		14,08	2	12,08	12	-	2		100 lid 1 Wgh	48,00	100a lid 1 sub a & 100a lid 1 sub b sub 2° Wgh	53		43,90	2	41,90	0,00	0	Nee	2	-
223_A	Clematishof 54 Borne	Woning	1,5	247051,33	479446,61	Nee		11,68	2	9,68	10	-	2		100 lid 1 Wgh	48,00	100a lid 1 sub a & 100a lid 1 sub b sub 2° Wgh	53		36,72	2	34,72	0,00	0	Nee	2	-
223_B	Clematishof 54 Borne	Woning	4,5	247051,33	479446,61	Nee		12,38	2	10,38	10	-	2		100 lid 1 Wgh	48,00	100a lid 1 sub a & 100a lid 1 sub b sub 2° Wgh	53		41,28	2	39,28	0,00	0	Nee	2	-
223_C	Clematishof 54 Borne	Woning	7,5	247051,33	479446,61	Nee		15,60	2	13,60	14	-	2		100 lid 1 Wgh	48,00	100a lid 1 sub a & 100a lid 1 sub b sub 2° Wgh	53		44,79	2	42,79	0,00	0	Nee	2	-
224_B	Clematishof 54 Borne	Woning	4,5	247054,00	479450,07	Nee		5,65	2	3,65	4	-	2		100 lid 1 Wgh	48,00	100a lid 1 sub a & 100a lid 1 sub b sub 2° Wgh	53		39,76	2	37,76	0,00	0	Nee	2	-
224_C	Clematishof 54 Borne	Woning	7,5	247054,00	479450,07	Nee		10,80	2	8,80	9	-	2		100 lid 1 Wgh	48,00	100a lid 1 sub a & 100a lid 1 sub b sub 2° Wgh	53		42,81	2	40,81	0,00	0	Nee	2	-
327_A

								HEERSENDE SITUATIE							Normstelling krachtens Wet geluidhinder en/of Besluit geluidhinder					TOEKOMSTIGE SITUATIE (ZONDER MAATREGELEN)							
Rekenpunt ID	Adres/omschrijving rekenpunt	Type bestemming	Rekenhoogte [m]	X	Y	Sanering [ja/nee]	-	L_{den} [dB]	110 lid g Wet geluidhinder ex 3.4 lid 1 Rmg2012 [dB]	L_{den} - 110 lid g ex 3.4 lid 1 Rmg2012 [dB]	L_{den} afgerond - 110 lid g Wgh [dB]	Eerder vastgestelde hogere waarde [dB]	110 lid g Wet geluidhinder ex 3.4 lid 2 Rmg2012 [dB]	-	Aansturingsartikel ten hoogste toelaatbare geluidbelasting Wet geluidhinder/ Besluit geluidhinder	Ten hoogste toelaatbare geluidbelasting [dB]	Aansturingsartikel maximaal vast te stellen hogere waarde geluidbelasting Wet geluidhinder/Besluit geluidhinder	Maximaal vast te stellen hogere waarde [dB]	-	L_{den} [dB]	110 lid g Wet geluidhinder ex 3.4 lid 2 Rmg2012 [dB]	L_{den} - 110 lid g t.b.v. verschil-berekening [dB]	ΔL zonder maatregelen t.b.v. verschil-berekening [dB]	ΔL zonder maatregelen t.b.v. verschilberekening afgerond [dB]	Reconstructie in de zin van de Wet geluidhinder? [ja/nee]	110 lid g Wet geluidhinder ex 3.4 lid 1 Rmg2012 [dB]	Vast te stellen hogere waarde zonder aanvullende maatregelen [dB]
190_A	Clematishof 64 Borne	Woning	1,5	247058,71	479401,52	Nee		5,24	2	3,24	3	-	2		100 lid 1 Wgh	48,00	100a lid 1 sub a & 100a lid 1 sub b sub 2° Wgh	53		33,50	2	31,50	0,00	0	Nee	2	-
190_B	Clematishof 64 Borne	Woning	4,5	247058,71	479401,52	Nee		6,26	2	4,26	4	-	2		100 lid 1 Wgh	48,00	100a lid 1 sub a & 100a lid 1 sub b sub 2° Wgh	53		35,97	2	33,97	0,00	0	Nee	2	-
190_C	Clematishof 64 Borne	Woning	7,5	247058,71	479401,52	Nee		12,90	2	10,90	11	-	2		100 lid 1 Wgh	48,00	100a lid 1 sub a & 100a lid 1 sub b sub 2° Wgh	53		43,66	2	41,66	0,00	0	Nee	2	-
191_A	Clematishof 64 Borne	Woning	1,5	247053,75	479404,56	Nee		11,42	2	9,42	9	-	2		100 lid 1 Wgh	48,00	100a lid 1 sub a & 100a lid 1 sub b sub 2° Wgh	53		37,57	2	35,57	0,00	0	Nee	2	-
191_B	Clematishof 64 Borne	Woning	4,5	247053,75	479404,56	Nee		12,02	2	10,02	10	-	2		100 lid 1 Wgh	48,00	100a lid 1 sub a & 100a lid 1 sub b sub 2° Wgh	53		40,48	2	38,48	0,00	0	Nee	2	-
191_C	Clematishof 64 Borne	Woning	7,5	247053,75	479404,56	Nee		15,02	2	13,02	13	-	2		100 lid 1 Wgh	48,00	100a lid 1 sub a & 100a lid 1 sub b sub 2° Wgh	53		45,30	2	43,30	0,00	0	Nee	2	-
317_A	Clematishof 64 Borne	Woning	1,5	247063,70	479406,50	Nee		4,47	2	2,47	2	-	2		100 lid 1 Wgh	48,00	100a lid 1 sub a & 100a lid 1 sub b sub 2° Wgh	53		35,66	2	33,66	0,00	0	Nee	2	-
317_B	Clematishof 64 Borne	Woning	4,5	247063,70	479406,50	Nee		6,47	2	4,47	4	-	2		100 lid 1 Wgh	48,00	100a lid 1 sub a & 100a lid 1 sub b sub 2° Wgh	53		37,29	2	35,29	0,00	0	Nee	2	-
317_C	Clematishof 64 Borne	Woning	7,5	247063,70	479406,50	Nee		9,99	2	7,99	8	-	2		100 lid 1 Wgh	48,00	100a lid 1 sub a & 100a lid 1 sub b sub 2° Wgh	53		43,50	2	41,50	0,00	0	Nee	2	-
206_A	Clematishof 66 Borne	Woning	1,5	247054,38	479392,97	Nee		11,57	2	9,57	10	-	2		100 lid 1 Wgh	48,00	100a lid 1 sub a & 100a lid 1 sub b sub 2° Wgh	53		34,57	2	32,57	0,00	0	Nee	2	-
206_B	Clematishof 66 Borne	Woning	4,5	247054,38	479392,97	Nee		10,19	2	8,19	8	-	2		100 lid 1 Wgh	48,00	100a lid 1 sub a & 100a lid 1 sub b sub 2° Wgh	53		38,65	2	36,65	0,00	0	Nee	2	-
206_C	Clematishof 66 Borne	Woning	7,5	247054,38	479392,97	Nee		14,59	2	12,59	13	-	2		100 lid 1 Wgh	48,00	100a lid 1 sub a & 100a lid 1 sub b sub 2° Wgh	53		44,52	2	42,52	0,00	0	Nee	2	-
207_A	Clematishof 66 Borne	Woning	1,5	247064,34	479394,60	Nee		3,04	2	1,04	1	-	2		100 lid 1 Wgh	48,00	100a lid 1 sub a & 100a lid 1 sub b sub 2° Wgh	53		36,38	2	34,38	0,00	0	Nee	2	-
207_B	Clematishof 66 Borne	Woning	4,5	247064,34	479394,60	Nee		2,62	2	0,62	1	-	2		100 lid 1 Wgh	48,00	100a lid 1 sub a & 100a lid 1 sub b sub 2° Wgh	53		37,42	2	35,42	0,00	0	Nee	2	-
207_C	Clematishof 66 Borne	Woning	7,5	247064,34	479394,60	Nee		0,00	2	0,00	0	-	2		100 lid 1 Wgh	48,00	100a lid 1 sub a & 100a lid 1 sub b sub 2° Wgh	53		42,81	2	40,81	0,00	0	Nee	2	-
316_A	Clematishof 66 Borne	Woning	1,5	247058,96	479396,54	Nee		0,00	2	0,00	0	-	2		100 lid 1 Wgh	48,00	100a lid 1 sub a & 100a lid 1 sub b sub 2° Wgh	53		36,83	2	34,83	0,00	0	Nee	2	-
316_B	Clematishof 66 Borne	Woning	4,5	247058,96	479396,54	Nee		2,55	2	0,55	1	-	2		100 lid 1 Wgh	48,00	100a lid 1 sub a & 100a lid 1 sub b sub 2° Wgh	53		38,21	2	36,21	0,00	0	Nee	2	-
316_C	Clematishof 66 Borne	Woning	7,5	247058,96	479396,54	Nee		10,11	2	8,11	8	-	2		100 lid 1 Wgh	48,00	100a lid 1 sub a & 100a lid 1 sub b sub 2° Wgh	53		43,86	2	41,86	0,00	0	Nee	2	-
204_A	Clematishof 68 Borne	Woning	1,5	247057,33	479380,38	Nee		3,00	2	1,00	1	-	2		100 lid 1 Wgh	48,00	100a lid 1 sub a & 100a lid 1 sub b sub 2° Wgh	53		29,66	2	27,66	0,00	0	Nee	2	-
204_B	Clematishof 68 Borne	Woning	4,5	247057,33	479380,38	Nee		3,97	2	1,97	2	-	2		100 lid 1 Wgh	48,00	100a lid 1 sub a & 100a lid 1 sub b sub 2° Wgh	53		34,22	2	32,22	0,00	0	Nee	2	-
204_C	Clematishof 68 Borne	Woning	7,5	247057,33	479380,38	Nee		11,05	2	9,05	9	-	2		100 lid 1 Wgh	48,00	100a lid 1 sub a & 100a lid 1 sub b sub 2° Wgh	53		42,14	2	40,14	0,00	0	Nee	2	-
205_A	Clematishof 68 Borne	Woning	1,5	247054,75	479386,58	Nee		8,37	2	6,37	6	-	2		100 lid 1 Wgh	48,00	100a lid 1 sub a & 100a lid 1 sub b sub 2° Wgh	53		35,06	2	33,06	0,00	0	Nee	2	-
205_B	Clematishof 68 Borne	Woning	4,5	247054,75	479386,58	Nee		10,30	2	8,30	8	-	2		100 lid 1 Wgh	48,00	100a lid 1 sub a & 100a lid 1 sub b sub 2° Wgh	53		39,85	2	37,85	0,00	0	Nee	2	-
205_C	Clematishof 68 Borne	Woning	7,5	247054,75	479386,58	Nee		15,35	2	13,35	13	-	2		100 lid 1 Wgh	48,00	100a lid 1 sub a & 100a lid 1 sub b sub 2° Wgh	53		44,59	2	42,59	0,00	0	Nee	2	-
311_A	Clematishof 68 Borne	Woning	1,5	247064,39	479385,60	Nee		2,36	2	0,36	0	-	2		100 lid 1 Wgh	48,00	100a lid 1 sub a & 100a lid 1 sub b sub 2° Wgh	53		36,82	2	34,82	0,00	0	Nee	2	-
311_B	Clematishof 68 Borne	Woning	4,5	247064,39	479385,60	Nee		4,70	2	2,70	3	-	2		100 lid 1 Wgh	48,00	100a lid 1 sub a & 100a lid 1 sub b sub 2° Wgh	53		37,85	2	35,85	0,00	0	Nee	2	-
311_C	Clematishof 68 Borne	Woning	7,5	247064,39	479385,60	Nee		0,00	2	0,00	0	-	2		100 lid 1 Wgh	48,00	100a lid 1 sub a & 100a lid 1 sub b sub 2° Wgh	53		43,09	2	41,09	0,00	0	Nee	2	-
208_A	Clematishof 70 Borne	Woning	1,5	247055,42	479374,94	Nee		11,11	2	9,11	9	-	2		100 lid 1 Wgh	48,00	100a lid 1 sub a & 100a lid 1 sub b sub 2° Wgh	53		34,59	2	32,59	0,00	0	Nee	2	-
208_B	Clematishof 70 Borne	Woning	4,5	247055,42	479374,94	Nee		9,94	2	7,94	8	-	2		100 lid 1 Wgh	48,00	100a lid 1 sub a & 100a lid 1 sub b sub 2° Wgh	53		36,89	2	36,89	0,00	0	Nee	2	-
208_C	Clematishof 70 Borne	Woning	7,5	247055,42	479374,94	Nee		14,40	2	12,40	12	-	2		100 lid 1 Wgh	48,00	100a lid 1 sub a & 100a lid 1 sub b sub 2° Wgh	53		45,02	2	43,02	0,00	0	Nee	2	-
209_A	Clematishof 70 Borne	Woning	1,5	247060,00	479378,51	Nee		0,00	2	0,00	0	-	2		100 lid 1 Wgh	48,00	100a lid 1 sub a & 100a lid 1 sub b sub 2° Wgh	53		34,17	2	32,17	0,00	0	Nee	2	-
209_B	Clematishof 70 Borne	Woning	4,5	247060,00	479378,51	Nee		0,00	2	0,00	0	-	2		100 lid 1 Wgh	48,00	100a lid 1 sub a & 100a lid 1 sub b sub 2° Wgh	53		38,72	2	36,72	0,00	0	Nee	2	-
209_C	Clematishof 70 Borne	Woning	7,5	247060,00	479378,51	Nee		8,14	2	6,14	6	-	2		100 lid 1 Wgh	48,00	100a lid 1 sub a & 100a lid 1 sub b sub 2° Wgh	53		43,83	2	41,83	0,00	0	Nee	2	-
308_A	Clematishof 70 Borne	Woning	1,5	247065,39	479376,49	Nee		4,57	2	2,57	3	-	2		100 lid 1 Wgh	48,00	100a lid 1 sub a & 100a lid 1 sub b sub 2° Wgh	53		35,88	2	33,88	0,00	0	Nee	2	-
308_B	Clematishof 70 Borne	Woning	4,5	247065,39	479376,49	Nee		8,28	2	6,28	6	-	2		100 lid 1 Wgh	48,00	100a lid 1 sub a & 100a lid 1 sub b sub 2° Wgh	53		37,79	2	35,79	0,00	0	Nee	2	-
308_C	Clematishof 70 Borne	Woning	7,5	247065,39	479376,49	Nee		8,85	2	6,85	7	-	2		100 lid 1 Wgh	48,00	100a lid 1 sub a & 100a lid 1 sub b sub 2° Wgh	53		42,92	2	40,92	0,00	0	Nee	2	-
210_A	Clematishof 72 Borne	Woning	1,5	247060,78	479365,57	Nee		4,68	2	2,68	3	-	2		100 lid 1 Wgh	48,00	100a lid 1 sub a & 100a lid 1 sub b sub 2° Wgh	53		33,55	2	31,55	0,00	0	Nee	2	-
210_B	Clematishof 72 Borne	Woning	4,5	247060,78	479365,57	Nee		5,60	2	3,60	4	-	2		100 lid 1 Wgh	48,00	100a lid 1 sub a & 100a lid 1 sub b sub 2° Wgh	53		38,88	2	36,88	0,00	0	Nee	2	-
210_C	Clematishof 72 Borne	Woning	7,5	247060,78	479365,57	Nee		10,97	2	8,97	9	-	2		100 lid 1 Wgh	48,00	100a lid 1 sub a & 100a lid 1 sub b sub 2° Wgh	53		43,61	2	41,61	0,00	0	Nee	2	-
211_A	Clematishof 72 Borne	Woning	1,5	247055,80	479368,57	Nee		12,61	2	10,61	11	-	2		100 lid 1 Wgh	48,00	100a lid 1 sub a & 100a lid 1 sub b sub 2° Wgh	53		35,13	2	33,13	0,00	0	Nee	2	-
211_B	Clematishof 72 Borne	Woning	4,5	247055,80	479368,57	Nee		11,32	2	9,32	9	-	2		100 lid 1 Wgh	48,00	100a lid 1 sub a & 100a lid 1 sub b sub 2° Wgh	53		40,01	2	38,01	0,00	0	Nee	2	-
211_C	Clematishof 72 Borne	Woning	7,5	247055,80	479368,57	Nee		15,61	2	13,61	14	-	2		100 lid 1 Wgh	48,00	100a lid 1 sub a & 100a lid 1 sub b sub 2° Wgh	53		45,45	2	43,45	0,00	0	Nee	2	-
307_A	Clematishof 72 Borne	Woning	1,5	247065,43	479367,88	Nee		6,88	2	4,88	5	-	2		100 lid 1 Wgh	48,00	100a lid 1 sub a & 100a lid 1 sub b sub 2° Wgh	53		36,50	2	34,50	0,00	0	Nee	2	-
307_B	Clematishof 72 Borne	Woning	4,5	247065,43	479367,88	Nee		10,41	2	8,41	8	-	2		100 lid 1 Wgh	48,00	100a lid 1 sub a & 100a lid 1 sub b sub 2° Wgh	53		38,08	2	36,08	0,00	0	Nee	2	-
307_C	Clematishof 72 Borne	Woning	7,5	247065,43	479367,88	Nee		11,49	2	9,49	9	-	2		100 lid 1 Wgh	48,00	100a lid 1 sub a & 100a lid 1 sub b sub 2° Wgh	53		43,87	2	41,87	0,00	0	Nee	2	-
134_A	Clematishof 74 Borne	Woning	1,5	247056,45	479356,99	Nee		12,08	2	10,08	10	-	2		100 lid 1 Wgh	48,00	100a lid 1 sub a & 100a lid 1 sub b sub 2° Wgh	53		35,72	2	33,72	0,00	0	Nee	2	-
134_B	Clematishof 74 Borne	Woning	4,5	247056,45	479356,99	Nee		10,57	2	8,57	9	-	2		100 lid 1 Wgh	48,00	100a lid 1 sub a & 100a lid 1 sub b sub 2° Wgh	53		39,98	2	37,98	0,00	0	Nee	2	-
134_C	Clematishof 74 Borne	Woning	7,5	247056,45	479356,99	Nee		14,81	2	12,81	13	-	2		100 lid 1 Wgh	48,00	100a lid 1 sub a & 100a lid 1 sub b sub 2° Wgh	53		45,54	2	43,54	0,00	0	Nee	2	-
135_A	Clematishof 74 Borne	Woning	1,5	247061,04	479360,54	Nee		0,00	2	0,00	0	-	2		100 lid 1 Wgh	48,00	100a lid 1 sub a & 100a lid 1 sub b sub 2° Wgh	53		34,13	2	32,13	0,00	0	Nee	2	-
135_B	Clematishof 74 Borne	Woning	4,5	247061,04	479360,54	Nee		3,25	2	1,25	1	-	2		100 lid 1 Wgh	48,00	100a lid 1 sub a & 100a lid 1 sub b sub 2° Wgh	53		37,91	2	35,91	0,00	0	Nee	2	-
135_C	Clematishof 74 Borne	Woning	7,5	247061,04	479360,54	Nee		11,27	2	9,27	9	-	2		100 lid 1 Wgh	48,00	100a lid 1 sub a & 100a lid 1 sub b sub 2° Wgh	53		45,98	2	43,98	0,00	0	Nee	2	-
306_A	Clematishof 74 Borne	Woning	1,5	247066,41	479358,43	Nee		5,45	2	3,45	3	-	2		100 lid 1 Wgh	48,00	100a lid 1 sub a & 100a lid 1 sub b sub 2° Wgh	53		35,16	2	33,16	0,00	0	Nee	2	-
306_B	Clematishof 74 Borne	Woning	4,5	247066,41	479358,43	Nee		6,93	2	4,93	5	-	2		100 lid 1 Wgh	48,00	100a lid 1 sub a & 100a lid 1 sub b sub 2° Wgh	53		38,04	2	36,04	0,00	0	Nee	2	-
306_C	Clematishof 74 Borne	Woning	7,5	247066,41	479358,43	Nee		3,91	2	1,91	2	-	2		100 lid 1 Wgh	48,00	100a lid 1 sub a & 100a lid 1 sub b sub 2° Wgh	53		44,22	2	42,22	0,00	0	Nee	2	-
722_A	Clematishof 75 Borne	Woning	1,5	247106,98	479418,72	Nee		5,00	2	3,00	3	-	2		100 lid 1 Wgh	48,00	100a lid 1 sub a & 100a lid 1 sub b sub 2° Wgh	53		33,78	2	31,78	0,00	0	Nee	2	-
722_B	Clematishof 75 Borne	Woning	4,5	247106,98	479418,72	Nee		6,71	2	4,71	5	-	2		100 lid 1 Wgh	48,00	100a lid 1 sub a & 100a lid 1 sub b sub 2° Wgh	53		37,93	2	35,93	0,00	0	Nee	2	-
722_C	Clematishof 75 Borne	Woning	7,5	247106,98	479418,72	Nee		12,34	2	10,34	10	-	2		100 lid 1 Wgh	48,00	100a lid 1 sub a & 100a lid 1 sub b sub 2° Wgh	53		43,54	2	41,54	0,00	0	Nee	2	-
136_A	Clematishof 76 Borne	Woning	1,5	247066,41	479349,72	Nee		1,79	2	0,00	0	-	2		100 lid 1 Wgh	48,00	100a lid 1 sub a & 100a lid 1 sub b sub 2° Wgh	53		36,24	2	34,24	0,00	0	Nee	2	-
136_B	Clematishof 76 Borne	Woning	4,5	247066,41	479349,72	Nee		4,01	2	2,01	2	-	2		100 lid 1 Wgh	48,00	100a lid 1 sub a & 100a lid 1 sub b sub 2° Wgh	53		38,95	2	36,95	0,00	0	Nee	2	-
136_C	Clematishof 76 Borne	Woning	7,5	247066,41	479349,72	Nee		0,00	2	0,00	0	-	2		100 lid 1 Wgh	48,00	100a lid 1 sub a & 100a lid 1 sub b sub 2° Wgh	53		43,90	2	41,90	0,00	0	Nee	2	-
137_A	Clematishof 76 Borne	Woning	1,5	247061,79	479347,56	Nee		8,12	2	6,12	6	-	2		100 lid 1 Wgh	48,00	100a lid 1 sub a & 100a lid 1 sub b sub 2° Wgh	53		32,95	2	30,95	0,00	0	Nee	2	-
137_B	Clematishof 76 Borne	Woning	4,5	247061,79	479347,56	Nee		9,70	2	7,70	8	-	2		100 lid 1 Wgh	48,00	100a lid 1 sub a & 100a lid 1 sub b sub 2° Wgh	53		37,03	2	35,03	0,00	0	Nee	2	-
137_C	Clematishof 76 Borne	Woning	7,5	247061,79	479347,56	Nee		10,88	2	8,88	9	-	2		100 lid 1 Wgh	48,00	100a lid 1 sub a & 100a lid 1 sub b sub 2° Wgh	53		44,36	2	42,36	0,00	0	Nee	2	-
138_A	Clematishof 76 Borne	Woning	1,5	247056,80	479350,60	Nee		11,08	2	9,08	9	-	2		100 lid 1 Wgh	48,00	100a lid 1 sub a & 100a lid 1 sub b sub 2° Wgh	53		37,27	2	35,27	0,00	0	Nee	2	-
138_B	Clematishof 76 Borne	Woning	4,5	247056,80	479350,60	Nee		9,58	2	7,58	8	-	2		100 lid 1 Wgh	48,00	100a lid 1 sub a & 100a lid 1 sub b sub 2° Wgh	53		40,35	2	38,35	0,00	0	Nee	2	-
138_C	Clematishof 76 Borne	Woning	7,5	247056,80	479350,60	Nee		14,01	2	12,01	12	-	2		100 lid 1 Wgh	48,00	100a lid 1 sub a & 100a lid 1 sub b sub 2° Wgh	53		45,55	2	43,55	0,00	0	Nee	2	-
731_A	Clematishof 77 Borne	Woning	1,5	247102,54	479408,43	Nee		10,38	2	8,38	8	-	2		100 lid 1 Wgh	48,00	100a lid 1 sub a & 100a lid 1 sub b sub 2° Wgh	53		34,14	2	32,14	0,00	0	Nee	2	-
731_B	Clematishof 77 Borne	Woning	4,5	247102,54	479408,43	Nee		12,18	2	10,18	10	-	2		100 lid 1 Wgh	48,00	100a lid 1 sub a & 100a lid 1 sub b sub 2° Wgh	53		37,46	2	35,46	0,00	0	Nee	2	-
731_C	Clematishof 77 Borne	Woning	7,5	247102,54	479408,43	Nee		12,37	2	10,37	10	-	2		100 lid 1 Wgh	48,00	100a lid 1 sub a & 100a lid 1 sub b sub 2° Wgh	53		44,35	2	42,35	0,00	0	Nee	2	-
732_A	Clematishof 77 Borne	Woning	1,5	247099,01	479413,02	Nee		9,14	2	7,14	7	-	2		100 lid 1 Wgh	48,00	100a lid 1 sub a & 100a lid 1 sub b sub 2° Wgh	53		30,17	2	28,17	0,00	0	Nee	2	-
732_B	Clematishof 77 Borne	Woning	4,5	247099,01	479413,02	Nee		12,34	2	10,34	10	-	2		100 lid 1 Wgh	48,00	100a lid 1 sub a & 100a lid 1 sub b sub 2° Wgh	53		33,64	2	31,64	0,00	0	Nee	2	-
732_C	Clematishof 77 Borne	Woning	7,5	247099,01	479413,02	Nee		15,25	2	13,25	13	-	2		100 lid 1 Wgh	48,00	100a lid 1 sub a & 100a lid 1 sub b sub 2° Wgh	53		41,68	2	39,68	0,00	0	Nee	2	-
733_A	Clematishof 77 Borne	Woning	1,5	247100,99	479418,38	Nee		5,26	2	3,26	3	-	2		100 lid 1 Wgh	48,00	100a lid 1 sub a & 100a lid 1 sub b sub 2° Wgh	53		32,98	2	30,98	0,00	0	Nee	2	-
733_B	Clematishof 77 Borne	Woning	4,5	247100,99	479418,38	Nee		8,11	2	6,11	6	-	2		100 lid 1 Wgh	48,00	100a lid 1 sub a & 100a lid 1 sub b sub 2° Wgh	53		37,83	2	35,83	0,00	0	Nee	2	-
733_C	Clematishof 77 Borne	Woning	7,5	247100,99	479418,38	Nee		13,56	2	11,56	12	-	2		100 lid 1 Wgh	48,00	100a lid 1 sub a & 100a lid 1 sub b sub 2° Wgh	53		43,28	2	41,28	0,00	0	Nee	2	-
84_A	Clematishof 78 Borne	Woning	1,5	247057,66	479334,84	Nee		11,94	2	9,94	10	-	2		100 lid 1 Wgh	48,00	100a lid 1 sub a & 100a lid 1 sub b sub 2° Wgh	53		36,59	2	34,59	0,00	0	Nee	2	-
84_B	Clematishof 78 Borne	Woning	4,5	247057,66	479334,84	Nee		7,55	2	5,55	6	-	2		100 lid 1 Wgh	48,00	100a lid 1 sub a & 100a lid 1 sub b sub 2° Wgh	53		41,16	2	39,16	0,00	0	Nee	2	-
84_C	Clematishof 78 Borne	Woning	7,5	247057,66	479334,84	Nee		11,62	2	9,62	10	-	2		100 lid 1 Wgh	48,00	100a lid 1 sub a & 100a lid 1 sub b sub 2° Wgh	53		45,73	2	43,73	0,00	0	Nee	2	-
85_A	Clematishof 78 Borne	Woning	1,5	247062,25	479338,41	Nee		0,00	2	0,00	0	-	2		100 lid 1 Wgh	48,00	100a lid 1 sub a & 100a lid 1 sub b sub 2° Wgh	53		36,18	2	34,18	0,00	0	Nee	2	-
85_B	Clematishof 78 Borne	Woning	4,5	247062,25	479338,41	Nee		2,63	2	0,63	1	-	2		100 lid 1 Wgh	48,00	100a lid 1 sub a & 100a lid 1 sub b sub 2° Wgh	53		40,50	2	38,50	0,00	0	Nee	2	-
85_C	Clematishof 78 Borne	Woning	7,5	247062,25	479338,41	Nee		8,48	2	6,48	6	-	2		100 lid 1 Wgh	48,00	100a lid 1 sub a & 100a lid 1 sub b sub 2° Wgh	53		44,91	2	42,91	0,00	0	Nee	2	-
186_A	Clematishof 78 Borne	Woning	1,5	247067,63	479336,44	Nee		3,20	2	1,20	1	-	2		100 lid 1 Wgh	48,00	100a lid 1 sub a & 100a lid 1 sub b sub 2° Wgh	53		36,50	2	34,50	0,00	0	Nee	2	-
186_B	Clematishof 78 Borne	Woning	4,5	247067,63	479336,44	Nee		5,44	2	3,44	3	-	2		100 lid 1 Wgh	48,00	100a lid 1 sub a & 100a lid 1 sub b sub 2° Wgh	53		39,43	2	37,43	0,00	0	Nee	2	-
186_C	Clematishof 78 Borne	Woning	7,5	247067,63	479336,44	Nee		3,46	2	1,46	1	-	2		100 lid 1 Wgh	48,00	100a lid 1 sub a & 100a lid 1 sub b sub 2° Wgh	53		43,70	2	41,70	0,00	0	Nee	2	-
188_A	Clematishof 79 Borne	Woning	1,5	247093,93	479412,71	Nee		1,30	2	0,00	0	-	2		100 lid 1 Wgh	48,00	100a lid 1 sub a & 100a lid 1 sub b sub 2° Wgh	53		31,21	2	29,21	0,00	0	Nee	2	-
188_B	Clematishof 79 Borne	Woning	4,5	247093,93	479412,71	Nee		3,71	2	1,71	2	-	2		100 lid 1 Wgh	48,00	100a lid 1 sub a & 100a lid 1 sub b sub 2° Wgh	53		34,75	2	32,75	0,00	0	Nee	2	-
188_C	Clematishof 79 Borne	Woning	7,5	247093,93	479412,71	Nee		0,00	2	0,00	0	-	2		100 lid 1 Wgh	48,00	100a lid 1 sub a & 100a lid 1 sub b sub 2° Wgh	53		43,68	2	41,68	0,00	0	Nee	2	-
189_A	Clematishof 79 Borne	Woning	1,5	247090,91	479407,75	Nee		9,42	2	7,42	7	-	2		100 lid 1 Wgh	48,00	100a lid 1 sub a & 100a lid 1 sub b sub 2° Wgh	53		33,89	2	31,89	0,00	0	Nee	2	-
189_B	Clematishof 79 Borne	Woning	4,5	247090,91	479407,75	Nee		10,79	2	8,79	9	-	2		100 lid 1 Wgh	48,00	100a lid 1 sub a & 100a lid 1 sub b sub 2° Wgh	53		36,76	2	34,76	0,00	0	Nee	2	-
189_C	Clematishof 79 Borne	Woning	7,5	247090,91	479407,75	Nee		2,06	2	0,06	0	-	2		100 lid 1 Wgh	48,00	100a lid 1 sub a & 100a lid 1 sub b sub 2° Wgh	53		43,96	2	41,96	0,00	0	Nee	2	-

							HEERSENDE SITUATIE					Normstelling krachtens Wet geluidhinder en/of Besluit geluidhinder				TOEKOMSTIGE SITUATIE (ZONDER MAATREGELEN)						
Rekenpunt ID	Adres/omschrijving rekenpunt	Type bestemming	Rekenhoogte [m]	X	Y	Sanering [ja/nee]	- L_{den} [dB]	110 lid g Wet geluidhinder ex 3.4 lid 1 Rmg2012 [dB]	L_{den} - 110 lid g ex 3.4 lid 1 Rmg2012 [dB]	L_{den} afgerond - 110 lid g Wgh [dB]	Eerder vastgestelde hogere waarde [dB]	110 lid g Wet geluidhinder ex 3.4 lid 2 Rmg2012 [dB]	-	Aansturingsartikel ten hoogste toelaatbare geluidbelasting Wet geluidhinder/ Besluit geluidhinder	Ten hoogste toelaatbare geluidbelasting [dB]	Aansturingsartikel maximaal vast te stellen hogere waarde geluidbelasting Wet geluidhinder/Besluit geluidhinder	Maximaal vast te stellen hogere waarde [dB]	- L_{den} [dB]	110 lid g Wet geluidhinder ex 3.4 lid 2 Rmg2012 [dB]	L_{den} - 110 lid g t.b.v. verschil-berekening [dB]	ΔL zonder maatregelen t.b.v. verschil-berekening [dB]	ΔL zonder maatregelen t.b.v. verschilberekening afgerond [dB]	Reconstructie in de zin van de Wet geluidhinder? [ja/nee]	110 lid g Wet geluidhinder ex 3.4 lid 1 Rmg2012 [dB]	Vast te stellen hogere waarde zonder aanvullende maatregelen [dB]
293_C	Clematishof 86 Borne	Woning	7,5	247069,72	479300,48	Nee	0,00	2	0,00	0	-	2		100 lid 1 Wgh	48,00	100a lid 1 sub a & 100a lid 1 sub b sub 2° Wgh	53	44,26	2	42,26	0,00	0	Nee	2	-
38_A	Clematishof 87 Borne	Woning	1,5	247096,22	479309,29	Nee	3,17	2	1,17	1	-	2		100 lid 1 Wgh	48,00	100a lid 1 sub a & 100a lid 1 sub b sub 2° Wgh	53	34,78	2	32,78	0,00	0	Nee	2	-
38_B	Clematishof 87 Borne	Woning	4,5	247096,22	479309,29	Nee	6,01	2	4,01	4	-	2		100 lid 1 Wgh	48,00	100a lid 1 sub a & 100a lid 1 sub b sub 2° Wgh	53	38,71	2	36,71	0,00	0	Nee	2	-
38_C	Clematishof 87 Borne	Woning	7,5	247096,22	479309,29	Nee	11,60	2	9,60	10	-	2		100 lid 1 Wgh	48,00	100a lid 1 sub a & 100a lid 1 sub b sub 2° Wgh	53	45,25	2	43,25	0,00	0	Nee	2	-
295_A	Clematishof 87 Borne	Woning	1,5	247097,77	479299,38	Nee	7,72	2	5,72	6	-	2		100 lid 1 Wgh	48,00	100a lid 1 sub a & 100a lid 1 sub b sub 2° Wgh	53	36,84	2	34,84	0,00	0	Nee	2	-
295_B	Clematishof 87 Borne	Woning	4,5	247097,77	479299,38	Nee	9,38	2	7,38	7	-	2		100 lid 1 Wgh	48,00	100a lid 1 sub a & 100a lid 1 sub b sub 2° Wgh	53	40,19	2	38,19	0,00	0	Nee	2	-
295_C	Clematishof 87 Borne	Woning	7,5	247097,77	479299,38	Nee	10,00	2	8,00	8	-	2		100 lid 1 Wgh	48,00	100a lid 1 sub a & 100a lid 1 sub b sub 2° Wgh	53	44,59	2	42,59	0,00	0	Nee	2	-
80_A	Clematishof 88 Borne	Woning	1,5	247065,09	479289,48	Nee	3,86	2	1,86	2	-	2		100 lid 1 Wgh	48,00	100a lid 1 sub a & 100a lid 1 sub b sub 2° Wgh	53	33,41	2	31,41	0,00	0	Nee	2	-
80_B	Clematishof 88 Borne	Woning	4,5	247065,09	479289,48	Nee	5,07	2	3,07	3	-	2		100 lid 1 Wgh	48,00	100a lid 1 sub a & 100a lid 1 sub b sub 2° Wgh	53	39,71	2	37,71	0,00	0	Nee	2	-
80_C	Clematishof 88 Borne	Woning	7,5	247065,09	479289,48	Nee	10,87	2	8,87	9	-	2		100 lid 1 Wgh	48,00	100a lid 1 sub a & 100a lid 1 sub b sub 2° Wgh	53	43,85	2	41,85	0,00	0	Nee	2	-
81_A	Clematishof 88 Borne	Woning	1,5	247060,10	479292,48	Nee	10,22	2	8,22	8	-	2		100 lid 1 Wgh	48,00	100a lid 1 sub a & 100a lid 1 sub b sub 2° Wgh	53	36,12	2	34,12	0,00	0	Nee	2	-
81_B	Clematishof 88 Borne	Woning	4,5	247060,10	479292,48	Nee	10,25	2	8,25	8	-	2		100 lid 1 Wgh	48,00	100a lid 1 sub a & 100a lid 1 sub b sub 2° Wgh	53	40,09	2	38,09	0,00	0	Nee	2	-
81_C	Clematishof 88 Borne	Woning	7,5	247060,10	479292,48	Nee	11,32	2	9,32	9	-	2		100 lid 1 Wgh	48,00	100a lid 1 sub a & 100a lid 1 sub b sub 2° Wgh	53	45,52	2	43,52	0,00	0	Nee	2	-
292_A	Clematishof 88 Borne	Woning	1,5	247069,76	479291,72	Nee	5,74	2	3,74	4	-	2		100 lid 1 Wgh	48,00	100a lid 1 sub a & 100a lid 1 sub b sub 2° Wgh	53	36,74	2	34,74	0,00	0	Nee	2	-
292_B	Clematishof 88 Borne	Woning	4,5	247069,76	479291,72	Nee	9,06	2	7,06	7	-	2		100 lid 1 Wgh	48,00	100a lid 1 sub a & 100a lid 1 sub b sub 2° Wgh	53	40,51	2	38,51	0,00	0	Nee	2	-
292_C	Clematishof 88 Borne	Woning	7,5	247069,76	479291,72	Nee	10,05	2	8,05	8	-	2		100 lid 1 Wgh	48,00	100a lid 1 sub a & 100a lid 1 sub b sub 2° Wgh	53	43,70	2	41,70	0,00	0	Nee	2	-
39_A	Clematishof 89 Borne	Woning	1,5	247102,36	479309,65	Nee	2,38	2	0,38	0	-	2		100 lid 1 Wgh	48,00	100a lid 1 sub a & 100a lid 1 sub b sub 2° Wgh	53	34,45	2	32,45	0,00	0	Nee	2	-
39_B	Clematishof 89 Borne	Woning	4,5	247102,36	479309,65	Nee	5,67	2	3,67	4	-	2		100 lid 1 Wgh	48,00	100a lid 1 sub a & 100a lid 1 sub b sub 2° Wgh	53	38,03	2	36,03	0,00	0	Nee	2	-
39_C	Clematishof 89 Borne	Woning	7,5	247102,36	479309,65	Nee	10,46	2	8,46	8	-	2		100 lid 1 Wgh	48,00	100a lid 1 sub a & 100a lid 1 sub b sub 2° Wgh	53	45,10	2	43,10	0,00	0	Nee	2	-
296_A	Clematishof 89 Borne	Woning	1,5	247103,94	479299,73	Nee	3,52	2	1,52	2	-	2		100 lid 1 Wgh	48,00	100a lid 1 sub a & 100a lid 1 sub b sub 2° Wgh	53	37,36	2	35,36	0,00	0	Nee	2	-
296_B	Clematishof 89 Borne	Woning	4,5	247103,94	479299,73	Nee	6,83	2	4,83	5	-	2		100 lid 1 Wgh	48,00	100a lid 1 sub a & 100a lid 1 sub b sub 2° Wgh	53	40,47	2	38,47	0,00	0	Nee	2	-
296_C	Clematishof 89 Borne	Woning	7,5	247103,94	479299,73	Nee	3,01	2	1,01	1	-	2		100 lid 1 Wgh	48,00	100a lid 1 sub a & 100a lid 1 sub b sub 2° Wgh	53	44,77	2	42,77	0,00	0	Nee	2	-
66_A	Clematishof 90 Borne	Woning	1,5	247060,77	479280,87	Nee	8,71	2	6,71	7	-	2		100 lid 1 Wgh	48,00	100a lid 1 sub a & 100a lid 1 sub b sub 2° Wgh	53	35,76	2	33,76	0,00	0	Nee	2	-
66_B	Clematishof 90 Borne	Woning	4,5	247060,77	479280,87	Nee	7,42	2	5,42	5	-	2		100 lid 1 Wgh	48,00	100a lid 1 sub a & 100a lid 1 sub b sub 2° Wgh	53	40,67	2	38,67	0,00	0	Nee	2	-
66_C	Clematishof 90 Borne	Woning	7,5	247060,77	479280,87	Nee	11,31	2	9,31	9	-	2		100 lid 1 Wgh	48,00	100a lid 1 sub a & 100a lid 1 sub b sub 2° Wgh	53	45,35	2	43,35	0,00	0	Nee	2	-
67_A	Clematishof 90 Borne	Woning	1,5	247065,36	479284,45	Nee	0,00	2	0,00	0	-	2		100 lid 1 Wgh	48,00	100a lid 1 sub a & 100a lid 1 sub b sub 2° Wgh	53	34,55	2	32,55	0,00	0	Nee	2	-
67_B	Clematishof 90 Borne	Woning	4,5	247065,36	479284,45	Nee	2,30	2	0,30	0	-	2		100 lid 1 Wgh	48,00	100a lid 1 sub a & 100a lid 1 sub b sub 2° Wgh	53	37,55	2	35,55	0,00	0	Nee	2	-
67_C	Clematishof 90 Borne	Woning	7,5	247065,36	479284,45	Nee	9,96	2	7,96	8	-	2		100 lid 1 Wgh	48,00	100a lid 1 sub a & 100a lid 1 sub b sub 2° Wgh	53	44,34	2	42,34	0,00	0	Nee	2	-
291_A	Clematishof 90 Borne	Woning	1,5	247070,74	479282,45	Nee	6,08	2	4,08	4	-	2		100 lid 1 Wgh	48,00	100a lid 1 sub a & 100a lid 1 sub b sub 2° Wgh	53	37,03	2	35,03	0,00	0	Nee	2	-
291_B	Clematishof 90 Borne	Woning	4,5	247070,74	479282,45	Nee	7,75	2	5,75	6	-	2		100 lid 1 Wgh	48,00	100a lid 1 sub a & 100a lid 1 sub b sub 2° Wgh	53	40,69	2	38,69	0,00	0	Nee	2	-
291_C	Clematishof 90 Borne	Woning	7,5	247070,74	479282,45	Nee	7,27	2	5,27	5	-	2		100 lid 1 Wgh	48,00	100a lid 1 sub a & 100a lid 1 sub b sub 2° Wgh	53	43,68	2	41,68	0,00	0	Nee	2	-
40_A	Clematishof 91 Borne	Woning	1,5	247108,56	479310,01	Nee	3,74	2	1,74	2	-	2		100 lid 1 Wgh	48,00	100a lid 1 sub a & 100a lid 1 sub b sub 2° Wgh	53	34,76	2	32,76	0,00	0	Nee	2	-
40_B	Clematishof 91 Borne	Woning	4,5	247108,56	479310,01	Nee	5,52	2	3,52	4	-	2		100 lid 1 Wgh	48,00	100a lid 1 sub a & 100a lid 1 sub b sub 2° Wgh	53	38,41	2	36,41	0,00	0	Nee	2	-
40_C	Clematishof 91 Borne	Woning	7,5	247108,56	479310,01	Nee	10,39	2	8,39	8	-	2		100 lid 1 Wgh	48,00	100a lid 1 sub a & 100a lid 1 sub b sub 2° Wgh	53	45,52	2	43,52	0,00	0	Nee	2	-
41_A	Clematishof 91 Borne	Woning	1,5	247112,08	479305,44	Nee	4,66	2	2,66	3	-	2		100 lid 1 Wgh	48,00	100a lid 1 sub a & 100a lid 1 sub b sub 2° Wgh	53	35,19	2	33,19	0,00	0	Nee	2	-
41_B	Clematishof 91 Borne	Woning	4,5	247112,08	479305,44	Nee	7,32	2	5,32	5	-	2		100 lid 1 Wgh	48,00	100a lid 1 sub a & 100a lid 1 sub b sub 2° Wgh	53	39,32	2	37,32	0,00	0	Nee	2	-
41_C	Clematishof 91 Borne	Woning	7,5	247112,08	479305,44	Nee	8,61	2	6,61	7	-	2		100 lid 1 Wgh	48,00	100a lid 1 sub a & 100a lid 1 sub b sub 2° Wgh	53	44,44	2	42,44	0,00	0	Nee	2	-
297_A	Clematishof 91 Borne	Woning	1,5	247110,21	479300,09	Nee	5,50	2	3,50	4	-	2		100 lid 1 Wgh	48,00	100a lid 1 sub a & 100a lid 1 sub b sub 2° Wgh	53	36,80	2	34,80	0,00	0	Nee	2	-
297_B	Clematishof 91 Borne	Woning	4,5	247110,21	479300,09	Nee	7,22	2	5,22	5	-	2		100 lid 1 Wgh	48,00	100a lid 1 sub a & 100a lid 1 sub b sub 2° Wgh	53	40,01	2	38,01	0,00	0	Nee	2	-
297_C	Clematishof 91 Borne	Woning	7,5	247110,21	479300,09	Nee	0,00	2	0,00	0	-	2		100 lid 1 Wgh	48,00	100a lid 1 sub a & 100a lid 1 sub b sub 2° Wgh	53	44,64	2	42,64	0,00	0	Nee	2	-
65_A	Clematishof 92 Borne	Woning	1,5	247061,14	479274,68	Nee	7,93	2	5,93	6	-	2		100 lid 1 Wgh	48,00	100a lid 1 sub a & 100a lid 1 sub b sub 2° Wgh	53	36,26	2	34,26	0,00	0	Nee	2	-
65_B	Clematishof 92 Borne	Woning	4,5	247061,14	479274,68	Nee	6,84	2	4,84	5	-	2		100 lid 1 Wgh	48,00	100a lid 1 sub a & 100a lid 1 sub b sub 2° Wgh	53	40,71	2	38,71	0,00	0	Nee	2	-
65_C	Clematishof 92 Borne	Woning	7,5	247061,14	479274,68	Nee	11,23	2	9,23	9	-	2		100 lid 1 Wgh	48,00	100a lid 1 sub a & 100a lid 1 sub b sub 2° Wgh	53	45,60	2	43,60	0,00	0	Nee	2	-
290_A	Clematishof 92 Borne	Woning	1,5	247071,11	479276,10	Nee	6,69	2	4,69	5	-	2		100 lid 1 Wgh	48,00	100a lid 1 sub a & 100a lid 1 sub b sub 2° Wgh	53	37,44	2	35,44	0,00	0	Nee	2	-
290_B	Clematishof 92 Borne	Woning	4,5	247071,11	479276,10	Nee	3,78	2	1,78	2	-	2		100 lid 1 Wgh	48,00	100a lid 1 sub a & 100a lid 1 sub b sub 2° Wgh	53	41,00	2	39,00	0,00	0	Nee	2	-
290_C	Clematishof 92 Borne	Woning	7,5	247071,11	479276,10	Nee	5,71	2	3,71	4	-	2		100 lid 1 Wgh	48,00	100a lid 1 sub a & 100a lid 1 sub b sub 2° Wgh	53	43,50	2	41,50	0,00	0	Nee	2	-
82_A	Clematishof 94 Borne	Woning	1,5	247066,47	479265,46	Nee	6,45	2	4,45	4	-	2		100 lid 1 Wgh	48,00	100a lid 1 sub a & 100a lid 1 sub b sub 2° Wgh	53	41,55	2	39,55	0,00	0	Nee	2	-
82_B	Clematishof 94 Borne	Woning	4,5	247066,47	479265,46	Nee	6,17	2	4,17	4	-	2		100 lid 1 Wgh	48,00	100a lid 1 sub a & 100a lid 1 sub b sub 2° Wgh	53	42,92	2	40,92	0,00	0	Nee	2	-
82_C	Clematishof 94 Borne	Woning	7,5	247066,47	479265,46	Nee	6,96	2	4,96	5	-	2		100 lid 1 Wgh	48,00	100a lid 1 sub a & 100a lid 1 sub b sub 2° Wgh	53	45,30	2	43,30	0,00	0	Nee	2	-
83_A	Clematishof 94 Borne	Woning	1,5	247061,50	479268,48	Nee	7,58	2	5,58	6	-	2		100 lid 1 Wgh	48,00	100a lid 1 sub a & 100a lid 1 sub b sub 2° Wgh	53	38,14	2	36,14	0,00	0	Nee	2	-
83_B	Clematishof 94 Borne	Woning	4,5	247061,50	479268,48	Nee	7,51	2	5,51	6	-	2		100 lid 1 Wgh	48,00	100a lid 1 sub a & 100a lid 1 sub b sub 2° Wgh	53	41,72	2	39,72	0,00	0	Nee	2	-
83_C	Clematishof 94 Borne	Woning	7,5	247061,50	479268,48	Nee	11,44	2	9,44	9	-	2		100 lid 1 Wgh	48,00	100a lid 1 sub a & 100a lid 1 sub b sub 2° Wgh	53	45,87	2	43,87	0,00	0	Nee	2	-
289_A	Clematishof 94 Borne	Woning	1,5	247071,13	479267,76	Nee	4,29	2	2,29	2	-	2		100 lid 1 Wgh	48,00	100a lid 1 sub a & 100a lid 1 sub b sub 2° Wgh	53	37,35	2	35,35	0,00	0	Nee	2	-
289_B	Clematishof 94 Borne	Woning	4,5	247071,13	479267,76	Nee	4,98	2	2,98	3	-	2		100 lid 1 Wgh	48,00	100a lid 1 sub a & 100a lid 1 sub b sub 2° Wgh	53	40,40	2	38,40	0,00	0	Nee	2	-
289_C	Clematishof 94 Borne	Woning	7,5	247071,13	479267,76	Nee	0,00	2	0,00	0	-	2		100 lid 1 Wgh	48,00	100a lid 1 sub a & 100a lid 1 sub b sub 2° Wgh	53	43,92	2	41,92	0,00	0	Nee	2	-
34_A	Clematishof 95 Borne	Woning	1,5	247121,40	479282,18	Nee	0,99	2	0,00	0	-	2		100 lid 1 Wgh	48,00	100a lid 1 sub a & 100a lid 1 sub b sub 2° Wgh	53	35,81	2	33,81	0,00	0	Nee	2	-
34_B	Clematishof 95 Borne	Woning	4,5	247121,40	479282,18	Nee	4,31	2	2,31	2	-	2		100 lid 1 Wgh	48,00	100a lid 1 sub a & 100a lid 1 sub b sub 2° Wgh	53	39,71	2	37,71	0,00	0	Nee	2	-
34_C	Clematishof 95 Borne	Woning	7,5	247121,40	479282,18	Nee	9,51	2	7,51	8	-	2		100 lid 1 Wgh	48,00	100a lid 1 sub a & 100a lid 1 sub b sub 2° Wgh	53	44,97	2	42,97	0,00	0	Nee	2	-
35_A	Clematishof 95 Borne	Woning	1,5	247126,36	479279,17	Nee	5,64	2	3,64	4	-	2		100 lid 1 Wgh	48,00	100a lid 1 sub a & 100a lid 1 sub b sub 2° Wgh	53	35,64	2	33,64	0,00	0	Nee	2	-
35_B	Clematishof 95 Borne	Woning	4,5	247126,36	479279,17	Nee	10,04	2	8,04	8	-	2		100 lid 1 Wgh	48,00	100a lid 1 sub a & 100a lid 1 sub b sub 2° Wgh	53	40,40	2	38,40	0,00	0	Nee	2	-
35_C	Clematishof 95 Borne	Woning	7,5	247126,36	479279,17	Nee	6,48	2	4,48	4	-	2		100 lid 1 Wgh	48,00	100a lid 1 sub a & 100a lid 1 sub b sub 2° Wgh	53	44,12	2	42,12	0,00	0	Nee	2	-
184_A	Clematishof 95 Borne	Woning	1,5	247116,43	479277,32	Nee	2,38	2	0,38	0	-	2		100 lid 1 Wgh	48,00	100a lid 1 sub a & 100a lid 1 sub b sub 2° Wgh	53	39,41	2	37,41	0,00	0	Nee	2	-
184_B	Clematishof 95 Borne	Woning	4,5	247116,43	479277,32	Nee	6,07	2	4,07	4	-	2		100 lid 1 Wgh	48,00	100a lid 1 sub a & 100a lid 1 sub b sub 2° Wgh	53	42,23	2	40,23	0,00	0	Nee	2	-
184_C	Clematishof 95 Borne	Woning	7,5	247116,43	479277,32	Nee	9,61	2	7,61	8	-	2		100 lid 1 Wgh	48,00	100a lid 1 sub a & 100a lid 1 sub b sub 2° Wgh	53	45,76	2	43,76	0,00	0	Nee	2	-
32_A	Clematishof 97 Borne	Woning	1,5	247126,74	479272,80	Nee	8,52	2	6,52	7	-	2		100 lid 1 Wgh	48,00	100a lid 1 sub a & 100a lid 1 sub b sub 2° Wgh	53	36,27	2	34,27	0,00	0	Nee	2	-
32_B	Clematishof 97 Borne	Woning	4,5	247126,74	479272,80	Nee	12,36	2	10,36	10	-	2		100 lid 1 Wgh	48,00	100a lid 1 sub a & 100a lid 1 sub b sub 2° Wgh	53	40,41	2	38,41	0,00	0	Nee	2	-
32_C	Clematishof 97 Borne	Woning	7,5	247126,74	479272,80	Nee	8,88	2	6,88	7	-	2		100 lid 1 Wgh	48,00	100a lid 1 sub a & 100a lid 1 sub b sub 2° Wgh	53	43,88	2	41,88	0,00	0	Nee	2	-
33_A	Clematishof 97 Borne	Woning	1,5	247122,17	479269,22	Nee	2,22	2	0,22	0	-	2		100 lid 1 Wgh	48,00	100a lid 1 sub a & 100a lid 1 sub b sub 2° Wgh	53	37,53	2	35,53	0,00	0	Nee	2	-
33_B	Clematishof 97 Borne	Woning	4,5	247122,17	479269,22	Nee	5,86	2	3,86	4	-	2		100 lid 1 Wgh	48,00	100a lid 1 sub a & 100a lid 1 sub b sub 2° Wgh	53	39,41	2	37,41	0,00	0	Nee	2	-
33_C	Clematishof 97 Borne	Woning	7,5	247122,17	479269,22	Nee	8,12	2	6,12	6	-	2		100 lid 1 Wgh	48,00	100a lid 1 sub a & 100a lid 1 sub b sub 2° Wgh	53	43,38	2	41,38	0,00	0	Nee	2	-
185_A	Clematishof 97 Borne	Woning	1,5	247116,80	479271,21	Nee	1,92	2	0,00	0	-	2		100 lid 1 Wgh	48,00	100a lid 1 sub a & 100a lid 1 sub b sub 2° Wgh	53	40,50	2	38,50	0,00	0	Nee	2	-
185_B	Clematishof 97 Borne	Woning	4,5	247116,80	479271,21	Nee	4,94	2	2,94	3	-	2		100 lid 1 Wgh	48,00	100a lid 1 sub a & 100a lid 1 sub b sub 2° Wgh	53	43,02	2	41,02	0,00	0	Nee	2	-
185_C	Clematishof 97 Borne	Woning	7,5	247116,80	479271,21	Nee	9,93	2	7,93	8	-	2		100 lid 1 Wgh	48,00	100a lid 1 sub a & 100a lid 1 sub b sub 2° Wgh	53	45,78	2	43,78	0,00	0	Nee	2	-
30_A	Clematishof 99 Borne	Woning	1,5	247122,44	479264,15	Nee	0,00	2	0,00	0	-	2		100 lid 1 Wgh	48,00	100a lid 1 sub a & 100a lid 1 sub b sub 2° Wgh	53	35,12	2	33,12	0,00	0	Nee	2	-
30_B	Clematishof 99 Borne	Woning	4,5	247122,44	479264,15	Nee	1,60	2	0,00	0	-	2		100 lid 1 Wgh	48,00	100a lid 1 sub a & 100a lid 1 sub b sub 2° Wgh	53	39,39	2	37,39	0,00	0	Nee	2	-
30_C	Clematishof 99 Borne	Woning	7,5	247122,44	479264,15	Nee	8,94	2	6,94	7	-	2		100 lid 1 Wgh	48,00	100a lid 1 sub a & 100a lid 1 sub b sub 2° Wgh	53	44,97	2	42,97	0,00	0	Nee	2	-
31_A	Clematishof 99 Borne	Woning	1,5	247127,41	479261,16	Nee	8,45	2	6,45	6	-	2		100 lid 1 Wgh	48,00	100a lid 1 sub a & 100a lid 1 sub b sub 2° Wgh	53	36,73	2	34,73	0,00	0	Nee	2	-
31_B	Clematishof 99 Borne	Woning	4,5	247127,41	479261,16	Nee	11,17	2	9,17	9	-	2		100 lid 1 Wgh	48,00	100a lid 1 sub a & 100a lid 1 sub b sub 2° Wgh	53	40,81	2	38,81	0,00	0	Nee	2	-
31_C	Clematishof 99 Borne	Woning	7,5	247127,41	479261,16	Nee	5,21	2	3,21	3	-	2		100 lid 1 Wgh	48,00	100a lid 1 sub a & 100a lid 1 sub b sub 2° Wgh	53	43,67	2	41,67	0,00	0	Nee	2	-
165_A	Clematishof 99 Borne	Woning	1,5	247117,49	479259,15	Nee	2,90	2	0,90	1	-	2		100 lid 1 Wgh	48,00	100a lid 1 sub a & 100a lid 1 sub b sub 2° Wgh	53	39,89	2	37,89	0,00	0	Nee	2	-
165_B	Clematishof 99 Borne	Woning	4,5	247117,49	479259,15	Nee	5,57	2	3,57	4	-	2		100 lid 1 Wgh	48,00	100a lid 1 sub a & 100a lid 1 sub b sub 2° Wgh	53	43,26	2	41,26	0,00	0	Nee	2	-
165_C	Clematishof 99 Borne	Woning	7,5	247117,49	479259,15	Nee	10,41	2	8,41	8	-	2		100 lid 1 Wgh	48,00	100a lid 1 sub a & 100a lid 1 sub b sub 2° Wgh	53	45,71	2	43,71	0,00	0	Nee	2	-
233_A	Goudenregenstraat 85 Borne	Woning	1,5	247026,08	479488,60	Nee	4,71	2	2,71	3	-	2		100 lid 1 Wgh	48,00	100a lid 1 sub a & 100a lid 1 sub b sub 2° Wgh	53	39,23	2	37,23	0,00	0	Nee	2	-
233_B	Goudenregenstraat 85 Borne	Woning	4,5	247026,08	479488,60	Nee	8,58	2	6,58	7	-	2		100 lid 1 Wgh	48,00	100a lid 1 sub a & 100a lid 1 sub b sub 2° Wgh	53	40,82	2	38,82	0,00	0	Nee	2	-
233_C	Goudenregenstraat 85 Borne	Woning	7,5	247026,08	479488,60	Nee	12,59	2	10,59	11	-	2		100 lid 1 Wgh	48,00	100a lid 1 sub a & 100a lid 1 sub b sub 2° Wgh	53	38,85	2	36,85	0,00	0	Nee	2	-
234_A	Goudenregenstraat 85 Borne	Woning	1,5	247029,49	479484,64	Nee	5,59	2	3,59	4	-	2		100 lid 1 Wgh	48,00	100a lid 1 sub a & 100a lid 1 sub b sub 2° Wgh	53	35,17	2	33,17	0,00	0	Nee	2	-
234_B	Goudenregenstraat 85 Borne	Woning	4,5	247029,49	479484,64	Nee	10,05	2	8,05	8	-	2		100 lid 1 Wgh	48,00	100a lid 1 sub a & 100a lid 1 sub b sub 2° Wgh	53	37,10	2	35,10	0,00	0	Nee	2	-
234_C	Goudenregenstraat 85 Borne	Woning	7,5	247029,49	479484,64	Nee	0,00	2	0,00	0	-	2		100 lid 1 Wgh	48,00	100a lid 1 sub a & 100a lid 1 sub b sub 2° Wgh	53	41,52	2	39,52	0,00	0	Nee	2	-
329_A	Goudenregenstraat 85 Borne	Woning	1,5	247027,26	479480,31	Nee	3,38	2	1,38	1	-	2		100 lid 1 Wgh	48,00	100a lid 1 sub a & 100a lid 1 sub b sub 2° Wgh	53	36,92	2	34,92	0,00	0	Nee	2	-
329_B	Goudenregenstraat 85 Borne	Woning	4,5	247027,26	479480,31	Nee	8,13	2	6,13	6	-	2		100 lid 1 Wgh	48,00	100a lid 1 sub a & 100a lid 1 sub b sub 2° Wgh	53	42,16	2	40,16	0,00	0	Nee	2	-
329_C	Goudenregenstraat 85 Borne	Woning	7,5	247027,26	479480,31	Nee	11,61	2	9,61	10	-	2		100 lid 1 Wgh	48,00	100a lid 1 sub a & 100a lid 1 sub b sub 2° Wgh	53	44,89	2	42,89	0,00	0	Nee

								HEERSENDE SITUATIE						Normstelling krachtens Wet geluidhinder en/of Besluit geluidhinder					TOEKOMSTIGE SITUATIE (ZONDER MAATREGELEN)						
Rekenpunt ID	Adres/omschrijving rekenpunt	Type bestemming	Rekenhoogte [m]	X	Y	Sanering [ja/nee]	-	L_{den} [dB]	110 lid g Wet geluidhinder ex 3.4 lid 1 Rmg2012 [dB]	L_{den} - 110 lid g ex 3.4 lid 1 Rmg2012 [dB]	L_{den} afgerond - 110 lid g Wgh [dB]	Eerder vastgestelde hogere waarde [dB]	110 lid g Wet geluidhinder ex 3.4 lid 2 Rmg2012 [dB]	-	Aansturingsartikel ten hoogste toelaatbare geluidbelasting Wet geluidhinder/ Besluit geluidhinder	Ten hoogste toelaatbare geluidbelasting [dB]	Aansturingsartikel maximaal vast te stellen hogere waarde geluidbelasting Wet geluidhinder/Besluit geluidhinder	Maximaal vast te stellen hogere waarde [dB]	-	L_{den} [dB]	110 lid g Wet geluidhinder ex 3.4 lid 2 Rmg2012 [dB]	L_{den} - 110 lid g t.b.v. verschil-berekening [dB]	ΔL zonder maatregelen t.b.v. verschil-berekening [dB]	ΔL zonder maatregelen t.b.v. verschilberekening afgerond [dB]	Reconstructie in de zin van de Wet geluidhinder? [ja/nee]	110 lid g Wet geluidhinder ex 3.4 lid 1 Rmg2012 [dB]	Vast te stellen hogere waarde zonder aanvullende maatregelen [dB]
64_C	Seringenstraat 26 Borne	Woning	7,5	247077,93	479238,75	Nee		10,45	2	8,45	8	-	2		100 lid 1 Wgh	48,00	100a lid 1 sub a & 100a lid 1 sub b sub 2° Wgh	53		46,06	2	44,06	0,00	0	Nee	2	-
75_A	Seringenstraat 28 Borne	Woning	1,5	247062,31	479238,01	Nee		8,31	2	6,31	6	-	2		100 lid 1 Wgh	48,00	100a lid 1 sub a & 100a lid 1 sub b sub 2° Wgh	53		36,31	2	34,31	0,00	0	Nee	2	-
75_B	Seringenstraat 28 Borne	Woning	4,5	247062,31	479238,01	Nee		7,96	2	5,96	6	-	2		100 lid 1 Wgh	48,00	100a lid 1 sub a & 100a lid 1 sub b sub 2° Wgh	53		42,45	2	40,45	0,00	0	Nee	2	-
75_C	Seringenstraat 28 Borne	Woning	7,5	247062,31	479238,01	Nee		11,80	2	9,80	10	-	2		100 lid 1 Wgh	48,00	100a lid 1 sub a & 100a lid 1 sub b sub 2° Wgh	53		46,16	2	44,16	0,00	0	Nee	2	-
76_A	Seringenstraat 28 Borne	Woning	1,5	247065,76	479234,06	Nee		9,07	2	7,07	7	-	2		100 lid 1 Wgh	48,00	100a lid 1 sub a & 100a lid 1 sub b sub 2° Wgh	53		38,90	2	36,90	0,00	0	Nee	2	-
76_B	Seringenstraat 28 Borne	Woning	4,5	247065,76	479234,06	Nee		12,20	2	10,20	10	-	2		100 lid 1 Wgh	48,00	100a lid 1 sub a & 100a lid 1 sub b sub 2° Wgh	53		42,76	2	40,76	0,00	0	Nee	2	-
76_C	Seringenstraat 28 Borne	Woning	7,5	247065,76	479234,06	Nee		9,01	2	7,01	7	-	2		100 lid 1 Wgh	48,00	100a lid 1 sub a & 100a lid 1 sub b sub 2° Wgh	53		44,05	2	42,05	0,00	0	Nee	2	-
77_A	Seringenstraat 28 Borne	Woning	1,5	247062,76	479229,75	Nee		9,09	2	7,09	7	-	2		100 lid 1 Wgh	48,00	100a lid 1 sub a & 100a lid 1 sub b sub 2° Wgh	53		42,64	2	40,64	0,00	0	Nee	2	-
77_B	Seringenstraat 28 Borne	Woning	4,5	247062,76	479229,75	Nee		8,82	2	6,82	7	-	2		100 lid 1 Wgh	48,00	100a lid 1 sub a & 100a lid 1 sub b sub 2° Wgh	53		44,85	2	42,85	0,00	0	Nee	2	-
77_C	Seringenstraat 28 Borne	Woning	7,5	247062,76	479229,75	Nee		0,00	2	0,00	0	-	2		100 lid 1 Wgh	48,00	100a lid 1 sub a & 100a lid 1 sub b sub 2° Wgh	53		44,89	2	42,89	0,00	0	Nee	2	-
72_A	Seringenstraat 30 Borne	Woning	1,5	247055,24	479237,60	Nee		4,24	2	2,24	2	-	2		100 lid 1 Wgh	48,00	100a lid 1 sub a & 100a lid 1 sub b sub 2° Wgh	53		36,45	2	34,45	0,00	0	Nee	2	-
72_B	Seringenstraat 30 Borne	Woning	4,5	247055,24	479237,60	Nee		5,15	2	3,15	3	-	2		100 lid 1 Wgh	48,00	100a lid 1 sub a & 100a lid 1 sub b sub 2° Wgh	53		43,35	2	41,35	0,00	0	Nee	2	-
72_C	Seringenstraat 30 Borne	Woning	7,5	247055,24	479237,60	Nee		10,07	2	8,07	8	-	2		100 lid 1 Wgh	48,00	100a lid 1 sub a & 100a lid 1 sub b sub 2° Wgh	53		46,05	2	44,05	0,00	0	Nee	2	-
73_A	Seringenstraat 30 Borne	Woning	1,5	247056,50	479229,39	Nee		11,66	2	9,66	10	-	2		100 lid 1 Wgh	48,00	100a lid 1 sub a & 100a lid 1 sub b sub 2° Wgh	53		42,83	2	40,83	0,00	0	Nee	2	-
73_B	Seringenstraat 30 Borne	Woning	4,5	247056,50	479229,39	Nee		0,00	2	0,00	0	-	2		100 lid 1 Wgh	48,00	100a lid 1 sub a & 100a lid 1 sub b sub 2° Wgh	53		44,77	2	42,77	0,00	0	Nee	2	-
73_C	Seringenstraat 30 Borne	Woning	7,5	247056,50	479229,39	Nee		0,00	2	0,00	0	-	2		100 lid 1 Wgh	48,00	100a lid 1 sub a & 100a lid 1 sub b sub 2° Wgh	53		45,07	2	43,07	0,00	0	Nee	2	-
74_A	Seringenstraat 30 Borne	Woning	1,5	247053,03	479233,33	Nee		12,09	2	10,09	10	-	2		100 lid 1 Wgh	48,00	100a lid 1 sub a & 100a lid 1 sub b sub 2° Wgh	53		38,76	2	36,76	0,00	0	Nee	2	-
74_B	Seringenstraat 30 Borne	Woning	4,5	247053,03	479233,33	Nee		5,12	2	3,12	3	-	2		100 lid 1 Wgh	48,00	100a lid 1 sub a & 100a lid 1 sub b sub 2° Wgh	53		40,90	2	38,90	0,00	0	Nee	2	-
74_C	Seringenstraat 30 Borne	Woning	7,5	247053,03	479233,33	Nee		10,07	2	8,07	8	-	2		100 lid 1 Wgh	48,00	100a lid 1 sub a & 100a lid 1 sub b sub 2° Wgh	53		43,98	2	41,98	0,00	0	Nee	2	-
88_A	Seringenstraat 32 Borne	Woning	1,5	247047,82	479233,04	Nee		3,12	2	1,12	1	-	2		100 lid 1 Wgh	48,00	100a lid 1 sub a & 100a lid 1 sub b sub 2° Wgh	53		39,97	2	37,97	0,00	0	Nee	2	-
88_B	Seringenstraat 32 Borne	Woning	4,5	247047,82	479233,04	Nee		8,31	2	6,31	6	-	2		100 lid 1 Wgh	48,00	100a lid 1 sub a & 100a lid 1 sub b sub 2° Wgh	53		41,49	2	39,49	0,00	0	Nee	2	-
88_C	Seringenstraat 32 Borne	Woning	7,5	247047,82	479233,04	Nee		10,22	2	8,22	8	-	2		100 lid 1 Wgh	48,00	100a lid 1 sub a & 100a lid 1 sub b sub 2° Wgh	53		44,35	2	42,35	0,00	0	Nee	2	-
89_A	Seringenstraat 32 Borne	Woning	1,5	247044,83	479228,62	Nee		11,79	2	9,79	10	-	2		100 lid 1 Wgh	48,00	100a lid 1 sub a & 100a lid 1 sub b sub 2° Wgh	53		42,70	2	40,70	0,00	0	Nee	2	-
89_B	Seringenstraat 32 Borne	Woning	4,5	247044,83	479228,62	Nee		0,00	2	0,00	0	-	2		100 lid 1 Wgh	48,00	100a lid 1 sub a & 100a lid 1 sub b sub 2° Wgh	53		44,51	2	42,51	0,00	0	Nee	2	-
89_C	Seringenstraat 32 Borne	Woning	7,5	247044,83	479228,62	Nee		0,00	2	0,00	0	-	2		100 lid 1 Wgh	48,00	100a lid 1 sub a & 100a lid 1 sub b sub 2° Wgh	53		45,09	2	43,09	0,00	0	Nee	2	-
168_B	Seringenstraat 32 Borne	Woning	4,5	247044,37	479237,08	Nee		9,17	2	7,17	7	-	2		100 lid 1 Wgh	48,00	100a lid 1 sub a & 100a lid 1 sub b sub 2° Wgh	53		43,76	2	41,76	0,00	0	Nee	2	-
168_C	Seringenstraat 32 Borne	Woning	7,5	247044,37	479237,08	Nee		12,27	2	10,27	10	-	2		100 lid 1 Wgh	48,00	100a lid 1 sub a & 100a lid 1 sub b sub 2° Wgh	53		45,57	2	43,57	0,00	0	Nee	2	-
90_A	Seringenstraat 34 Borne	Woning	1,5	247037,11	479236,55	Nee		8,09	2	6,09	6	-	2		100 lid 1 Wgh	48,00	100a lid 1 sub a & 100a lid 1 sub b sub 2° Wgh	53		43,18	2	41,18	0,00	0	Nee	2	-
90_B	Seringenstraat 34 Borne	Woning	4,5	247037,11	479236,55	Nee		11,10	2	9,10	9	-	2		100 lid 1 Wgh	48,00	100a lid 1 sub a & 100a lid 1 sub b sub 2° Wgh	53		44,39	2	42,39	0,00	0	Nee	2	-
90_C	Seringenstraat 34 Borne	Woning	7,5	247037,11	479236,55	Nee		12,33	2	10,33	10	-	2		100 lid 1 Wgh	48,00	100a lid 1 sub a & 100a lid 1 sub b sub 2° Wgh	53		45,31	2	43,31	0,00	0	Nee	2	-
91_A	Seringenstraat 34 Borne	Woning	1,5	247038,28	479228,18	Nee		10,15	2	8,15	8	-	2		100 lid 1 Wgh	48,00	100a lid 1 sub a & 100a lid 1 sub b sub 2° Wgh	53		42,98	2	40,98	0,00	0	Nee	2	-
91_B	Seringenstraat 34 Borne	Woning	4,5	247038,28	479228,18	Nee		0,00	2	0,00	0	-	2		100 lid 1 Wgh	48,00	100a lid 1 sub a & 100a lid 1 sub b sub 2° Wgh	53		44,69	2	42,69	0,00	0	Nee	2	-
91_C	Seringenstraat 34 Borne	Woning	7,5	247038,28	479228,18	Nee		0,00	2	0,00	0	-	2		100 lid 1 Wgh	48,00	100a lid 1 sub a & 100a lid 1 sub b sub 2° Wgh	53		45,22	2	43,22	0,00	0	Nee	2	-
92_A	Seringenstraat 34 Borne	Woning	1,5	247031,17	479232,22	Nee		8,97	2	6,97	7	-	2		100 lid 1 Wgh	48,00	100a lid 1 sub a & 100a lid 1 sub b sub 2° Wgh	53		44,22	2	42,22	0,00	0	Nee	2	-
92_B	Seringenstraat 34 Borne	Woning	4,5	247031,17	479232,22	Nee		10,58	2	8,58	9	-	2		100 lid 1 Wgh	48,00	100a lid 1 sub a & 100a lid 1 sub b sub 2° Wgh	53		45,86	2	43,86	0,00	0	Nee	2	-
92_C	Seringenstraat 34 Borne	Woning	7,5	247031,17	479232,22	Nee		11,52	2	9,52	10	-	2		100 lid 1 Wgh	48,00	100a lid 1 sub a & 100a lid 1 sub b sub 2° Wgh	53		46,81	2	44,81	0,00	0	Nee	2	-
238_B	Twickelerblokweg 10 Borne	Woning	4,5	246964,97	479504,24	Nee		12,43	2	10,43	10	-	2		100 lid 1 Wgh	48,00	100a lid 1 sub a & 100a lid 1 sub b sub 1° Wgh	53		44,33	2	42,33	0,00	0	Nee	2	-
238_C	Twickelerblokweg 10 Borne	Woning	7,5	246964,97	479504,24	Nee		12,86	2	10,86	11	-	2		100 lid 1 Wgh	48,00	100a lid 1 sub a & 100a lid 1 sub b sub 1° Wgh	53		43,83	2	41,83	0,00	0	Nee	2	-
239_A	Twickelerblokweg 10 Borne	Woning	1,5	246962,47	479491,29	Nee		3,35	2	1,35	1	-	2		100 lid 1 Wgh	48,00	100a lid 1 sub a & 100a lid 1 sub b sub 1° Wgh	53		45,63	2	43,63	0,00	0	Nee	2	-
240_A	Twickelerblokweg 10 Borne	Woning	1,5	246959,23	479512,32	Nee		11,11	2	9,11	9	-	2		100 lid 1 Wgh	48,00	100a lid 1 sub a & 100a lid 1 sub b sub 1° Wgh	53		45,16	2	43,16	0,00	0	Nee	2	-
241_A	Twickelerblokweg 10 Borne	Woning	1,5	246971,35	479502,29	Nee		5,73	2	3,73	4	-	2		100 lid 1 Wgh	48,00	100a lid 1 sub a & 100a lid 1 sub b sub 1° Wgh	53		36,64	2	34,64	0,00	0	Nee	2	-
241_B	Twickelerblokweg 10 Borne	Woning	4,5	246971,35	479502,29	Nee		10,76	2	8,76	9	-	2		100 lid 1 Wgh	48,00	100a lid 1 sub a & 100a lid 1 sub b sub 1° Wgh	53		39,85	2	37,85	0,00	0	Nee	2	-
241_C	Twickelerblokweg 10 Borne	Woning	7,5	246971,35	479502,29	Nee		10,34	2	8,34	8	-	2		100 lid 1 Wgh	48,00	100a lid 1 sub a & 100a lid 1 sub b sub 1° Wgh	53		42,46	2	40,46	0,00	0	Nee	2	-
242_B	Twickelerblokweg 10 Borne	Woning	4,5	246967,79	479497,56	Nee		1,42	2	0,00	0	-	2		100 lid 1 Wgh	48,00	100a lid 1 sub a & 100a lid 1 sub b sub 1° Wgh	53		43,25	2	41,25	0,00	0	Nee	2	-
242_C	Twickelerblokweg 10 Borne	Woning	7,5	246967,79	479497,56	Nee		0,00	2	0,00	0	-	2		100 lid 1 Wgh	48,00	100a lid 1 sub a & 100a lid 1 sub b sub 1° Wgh	53		45,69	2	43,69	0,00	0	Nee	2	-
243_A	Twickelerblokweg 10 Borne	Woning	1,5	246961,21	479498,67	Nee		9,77	2	7,77	8	-	2		100 lid 1 Wgh	48,00	100a lid 1 sub a & 100a lid 1 sub b sub 1° Wgh	53		45,49	2	43,49	0,00	0	Nee	2	-
243_B	Twickelerblokweg 10 Borne	Woning	4,5	246961,21	479498,67	Nee		11,12	2	9,12	9	-	2		100 lid 1 Wgh	48,00	100a lid 1 sub a & 100a lid 1 sub b sub 1° Wgh	53		45,86	2	43,86	0,00	0	Nee	2	-
243_C	Twickelerblokweg 10 Borne	Woning	7,5	246961,21	479498,67	Nee		11,49	2	9,49	9	-	2		100 lid 1 Wgh	48,00	100a lid 1 sub a & 100a lid 1 sub b sub 1° Wgh	53		45,99	2	43,99	0,00	0	Nee	2	-
288_A	Twickelerblokweg 10 Borne	Woning	1,5	246960,37	479498,67	Nee		0,00	2	0,00	0	-	2		100 lid 1 Wgh	48,00	100a lid 1 sub a & 100a lid 1 sub b sub 1° Wgh	53		41,29	2	39,29	0,00	0	Nee	2	-
235_A	Twickelerblokweg 101 Borne	Woning	1,5	247018,05	479465,97	Nee		5,01	2	3,01	3	-	2		100 lid 1 Wgh	48,00	100a lid 1 sub a & 100a lid 1 sub b sub 1° Wgh	53		36,23	2	34,23	0,00	0	Nee	2	-
235_B	Twickelerblokweg 101 Borne	Woning	4,5	247018,05	479465,97	Nee		12,91	2	10,91	11	-	2		100 lid 1 Wgh	48,00	100a lid 1 sub a & 100a lid 1 sub b sub 1° Wgh	53		39,15	2	37,15	0,00	0	Nee	2	-
235_C	Twickelerblokweg 101 Borne	Woning	7,5	247018,05	479465,97	Nee		13,28	2	11,28	11	-	2		100 lid 1 Wgh	48,00	100a lid 1 sub a & 100a lid 1 sub b sub 1° Wgh	53		42,22	2	40,22	0,00	0	Nee	2	-
236_A	Twickelerblokweg 101 Borne	Woning	1,5	247014,51	479463,41	Nee		12,15	2	10,15	10	-	2		100 lid 1 Wgh	48,00	100a lid 1 sub a & 100a lid 1 sub b sub 1° Wgh	53		43,81	2	41,81	0,00	0	Nee	2	-
236_B	Twickelerblokweg 101 Borne	Woning	4,5	247014,51	479463,41	Nee		12,93	2	10,93	11	-	2		100 lid 1 Wgh	48,00	100a lid 1 sub a & 100a lid 1 sub b sub 1° Wgh	53		45,27	2	43,27	0,00	0	Nee	2	-
236_C	Twickelerblokweg 101 Borne	Woning	7,5	247014,51	479463,41	Nee		13,13	2	11,13	11	-	2		100 lid 1 Wgh	48,00	100a lid 1 sub a & 100a lid 1 sub b sub 1° Wgh	53		46,10	2	44,10	0,00	0	Nee	2	-
237_A	Twickelerblokweg 101 Borne	Woning	1,5	247026,26	479462,55	Nee		0,69	2	0,00	0	-	2		100 lid 1 Wgh	48,00	100a lid 1 sub a & 100a lid 1 sub b sub 1° Wgh	53		34,11	2	32,11	0,00	0	Nee	2	-
237_B	Twickelerblokweg 101 Borne	Woning	4,5	247026,26	479462,55	Nee		1,53	2	0,00	0	-	2		100 lid 1 Wgh	48,00	100a lid 1 sub a & 100a lid 1 sub b sub 1° Wgh	53		37,97	2	35,97	0,00	0	Nee	2	-
237_C	Twickelerblokweg 101 Borne	Woning	7,5	247026,26	479462,55	Nee		4,61	2	2,61	3	-	2		100 lid 1 Wgh	48,00	100a lid 1 sub a & 100a lid 1 sub b sub 1° Wgh	53		43,47	2	41,47	0,00	0	Nee	2	-
228_B	Twickelerblokweg 103 Borne	Woning	4,5	247024,42	479455,50	Nee		0,73	2	0,00	0	-	2		100 lid 1 Wgh	48,00	100a lid 1 sub a & 100a lid 1 sub b sub 1° Wgh	53		37,89	2	35,89	0,00	0	Nee	2	-
228_C	Twickelerblokweg 103 Borne	Woning	7,5	247024,42	479455,50	Nee		5,48	2	3,48	3	-	2		100 lid 1 Wgh	48,00	100a lid 1 sub a & 100a lid 1 sub b sub 1° Wgh	53		43,72	2	41,72	0,00	0	Nee	2	-
229_A	Twickelerblokweg 103 Borne	Woning	1,5	247021,94	479451,58	Nee		3,32	2	1,32	1	-	2		100 lid 1 Wgh	48,00	100a lid 1 sub a & 100a lid 1 sub b sub 1° Wgh	53		44,50	2	42,50	0,00	0	Nee	2	-
229_B	Twickelerblokweg 103 Borne	Woning	4,5	247021,94	479451,58	Nee		6,61	2	4,61	5	-	2		100 lid 1 Wgh	48,00	100a lid 1 sub a & 100a lid 1 sub b sub 1° Wgh	53		43,46	2	41,46	0,00	0	Nee	2	-
229_C	Twickelerblokweg 103 Borne	Woning	7,5	247021,94	479451,58	Nee		11,49	2	9,49	9	-	2		100 lid 1 Wgh	48,00	100a lid 1 sub a & 100a lid 1 sub b sub 1° Wgh	53		45,61	2	43,61	0,00	0	Nee	2	-
328_A	Twickelerblokweg 103 Borne	Woning	1,5	247015,08	479454,24	Nee		11,22	2	9,22	9	-	2		100 lid 1 Wgh	48,00	100a lid 1 sub a & 100a lid 1 sub b sub 1° Wgh	53		44,59	2	42,59	0,00	0	Nee	2	-
328_B	Twickelerblokweg 103 Borne	Woning	4,5	247015,08	479454,24	Nee		12,55	2	10,55	11	-	2		100 lid 1 Wgh	48,00	100a lid 1 sub a & 100a lid 1 sub b sub 1° Wgh	53		45,73	2	43,73	0,00	0	Nee	2	-
328_C	Twickelerblokweg 103 Borne	Woning	7,5	247015,08	479454,24	Nee		12,90	2	10,90	11	-	2		100 lid 1 Wgh	48,00	100a lid 1 sub a & 100a lid 1 sub b sub 1° Wgh	53		46,20	2	44,20	0,00	0	Nee	2	-
283_A	Twickelerblokweg 105 Borne	Woning	1,5	247016,96	479442,22	Nee		9,48	2	7,48	7	-	2		100 lid 1 Wgh	48,00	100a lid 1 sub a & 100a lid 1 sub b sub 1° Wgh	53		44,67	2	42,67	0,00	0	Nee	2	-
283_B	Twickelerblokweg 105 Borne	Woning	4,5	247016,96	479442,22	Nee		12,15	2	10,15	10	-	2		100 lid 1 Wgh	48,00	100a lid 1 sub a & 100a lid 1 sub b sub 1° Wgh	53		45,76	2	43,76	0,00	0	Nee	2	-
283_C	Twickelerblokweg 105 Borne	Woning	7,5	247016,96	479442,22	Nee		12,63	2	10,63	11	-	2		100 lid 1 Wgh	48,00	100a lid 1 sub a & 100a lid 1 sub b sub 1° Wgh	53		46,16	2	44,16	0,00	0	Nee	2	-
284_A	Twickelerblokweg 105 Borne	Woning	1,5	247020,74	479445,73	Nee		0,51	2	0,00	0	-	2		100 lid 1 Wgh	48,00	100a lid 1 sub a & 100a lid 1 sub b sub 1° Wgh	53		41,86	2	39,86	0,00	0	Nee	2	-
284_B	Twickelerblokweg 105 Borne	Woning	4,5	247020,74	479445,73	Nee		2,77	2	0,77	1	-	2		100 lid 1 Wgh	48,00	100a lid 1 sub a & 100a lid 1 sub b sub 1° Wgh	53		42,12	2	40,12	0,00	0	Nee	2	-
284_C	Twickelerblokweg 105 Borne	Woning	7,5	247020,74	479445,73	Nee		9,04	2	7,04	7	-	2		100 lid 1 Wgh	48,00	100a lid 1 sub a & 100a lid 1 sub b sub 1° Wgh	53		43,70	2	41,70	0,00	0	Nee	2	-
285_B	Twickelerblokweg 105 Borne	Woning	4,5	247024,98	479442,72	Nee		1,86	2	0,00	0	-	2		100 lid 1 Wgh	48,00	100a lid 1 sub a & 100a lid 1 sub b sub 1° Wgh	53		38,76	2	36,76	0,00	0	Nee	2	-
285_C	Twickelerblokweg 105 Borne	Woning	7,5	247024,98	479442,72	Nee		0,00	2	0,00	0	-	2		100 lid 1 Wgh	48,00	100a lid 1 sub a & 100a lid 1 sub b sub 1° Wgh	53		44,03	2	42,03	0,00	0	Nee	2	-
225_A	Twickelerblokweg 107 Borne	Woning	1,5	247025,43	479436,44	Nee		0,89	2	0,00	0	-	2		100 lid 1 Wgh	48,00	100a lid 1 sub a & 100a lid 1 sub b sub 1° Wgh	53		36,22	2	34,22	0,00	0	Nee	2	-
225_B	Twickelerblokweg 107 Borne	Woning	4,5	247025,43	479436,44	Nee		3,05	2	1,05	1	-	2		100 lid 1 Wgh	48,00	100a lid 1 sub a & 100a lid 1 sub b sub 1° Wgh	53		37,31	2	35,31	0,00	0	Nee	2	-
225_C	Twickelerblokweg 107 Borne	Woning	7,5	247025,43	479436,44	Nee		0,00	2	0,00	0	-	2		100 lid 1 Wgh	48,00	100a lid 1 sub a & 100a lid 1 sub b sub 1° Wgh	53		42,71	2	40,71	0,00	0	Nee	2	-
226_A	Twickelerblokweg 107 Borne	Woning	1,5	247021,56	479432,98	Nee		6,75	2	4,75	5	-	2		100 lid 1 Wgh	48,00	100a lid 1 sub a & 100a lid 1 sub b sub 1° Wgh	53		42,49	2	40,49	0,00	0	Nee	2	-
226_B	Twickelerblokweg 107 Borne	Woning	4,5	247021,56	479432,98	Nee		11,29	2	9,29	9	-	2		100 lid 1 Wgh	48,00	100a lid 1 sub a & 100a lid 1 sub b sub 1° Wgh	53		43,66	2	41,66	0,00	0	Nee	2	-
226_C	Twickelerblokweg 107 Borne	Woning	7,5	247021,56	479432,98	Nee		11,54	2	9,54	10	-	2		100 lid 1 Wgh	48,00	100a lid 1 sub a & 100a lid 1 sub b sub 1° Wgh	53		45,62	2	43,62	0,00	0	Nee	2	-
227_A	Twickelerblokweg 107 Borne	Woning	1,5	247017,32	479435,94	Nee		7,74	2	5,74	6	-	2		100 lid 1 Wgh	48,00	100a lid 1 sub a & 100a lid 1 sub b sub 1° Wgh	53		44,92	2	42,92	0,00	0	Nee	2	-
227_B	Twickelerblokweg 107 Borne	Woning	4,5	247017,32	479435,94	Nee		11,94	2	9,94	10	-	2		100 lid 1 Wgh	48,00	100a lid 1 sub a & 100a lid 1 sub b sub 1° Wgh	53		46,00	2	44,00	0,00	0	Nee	2	-
227_C	Twickelerblokweg 107 Borne	Woning	7,5	247017,32	479435,94	Nee		12,46	2	10,46	10	-	2		100 lid 1 Wgh	48,00	100a lid 1 sub a & 100a lid 1 sub b sub 1° Wgh	53		46,11	2	44,11	0,00	0	Nee	2	-
286_A	Twickelerblokweg 109 Borne	Woning	1,5	247018,01	479422,87	Nee		7,42	2	5,42	5	-	2		100 lid 1 Wgh	48,00	100a lid 1 sub a & 100a lid 1 sub b sub 1° Wgh	53		43,55	2	41,55	0,00	0	Nee	2	-
286_B	Twickelerblokweg 109 Borne	Woning	4,5	247018,01	479422,87	Nee		12,13	2	10,13	10	-	2		100 lid 1 Wgh	48,00	100a lid 1 sub a & 100a lid 1 sub b sub 1° Wgh	53		44,96	2	42,96	0,00	0	Nee	2	-
286_C	Twickelerblokweg 109 Borne	Woning	7,5	247018,01	479422,87	Nee		12,50	2	10,50	10	-	2		100 lid 1 Wgh	48,00	100a lid 1 sub a & 100a lid 1 sub b sub 1° Wgh	53		45,90	2	43,90	0,00	0	Nee	2	-
287_A	Twickelerblokweg 109 Borne	Woning	1,5	247021,90	479426,36	Nee		0,00	2	0,00	0	-	2		100 lid 1 Wgh	48,00	100a lid 1 sub a & 100a lid 1 sub b sub 1° Wgh	53		42,62	2	40,62	0,00	0	Nee	2	-
287_B	Twickelerblokweg 109 Borne	Woning	4,5	247021,90	479426,36	Nee		2,00	2	0,00	0	-	2		100 lid 1 Wgh	48,00	100a lid 1 sub a & 100a lid 1 sub b sub 1° Wgh	53		42,63	2	40,63	0,00	0	Nee	2	-
287_C	Twickelerblokweg 109 Borne	Woning	7,5	247021,90	479426,36	Nee		8,28	2

							HEERSENDE SITUATIE						Normstelling krachtens Wet geluidhinder en/of Besluit geluidhinder					TOEKOMSTIGE SITUATIE (ZONDER MAATREGELEN)						
Rekenpunt ID	Adres/omschrijving rekenpunt	Type bestemming	Rekenhoogte [m]	X	Y	Sanering [ja/nee]	- L_{den} [dB]	110 lid g Wet geluidhinder ex 3.4 lid 1 Rmg2012 [dB]	L_{den} - 110 lid g ex 3.4 lid 1 Rmg2012 [dB]	L_{den} afgerond - 110 lid g Wgh [dB]	Eerder vastgestelde hogere waarde [dB]	110 lid g Wet geluidhinder ex 3.4 lid 2 Rmg2012 [dB]	- Aansturingsartikel ten hoogste toelaatbare geluidbelasting Wet geluidhinder/ Besluit geluidhinder	Ten hoogste toelaatbare geluidbelasting	Aansturingsartikel maximaal vast te stellen hogere waarde geluidbelasting Wet geluidhinder/Besluit geluidhinder	Maximaal vast te stellen hogere waarde [dB]	- L_{den} [dB]	110 lid g Wet geluidhinder ex 3.4 lid 2 Rmg2012 [dB]	L_{den} - 110 lid g t.b.v. verschil-berekening [dB]	ΔL zonder maatregelen t.b.v. verschil-berekening [dB]	ΔL zonder maatregelen t.b.v. verschilberekening afgerond [dB]	Reconstructie in de zin van de Wet geluidhinder? [ja/nee]	110 lid g Wet geluidhinder ex 3.4 lid 1 Rmg2012 [dB]	Vast te stellen hogere waarde zonder aanvullende maatregelen [dB]
154_A	Twickelerblokweg 12 Borne	Woning	1,5	246961,39	479393,90	Nee	2,57	2	0,57	1	-	2	100 lid 1 Wgh	48,00	100a lid 1 sub a & 100a lid 1 sub b sub 1° Wgh	53	42,63	2	40,63	0,00	0	Nee	2	-
154_B	Twickelerblokweg 12 Borne	Woning	4,5	246961,39	479393,90	Nee	8,05	2	6,05	6	-	2	100 lid 1 Wgh	48,00	100a lid 1 sub a & 100a lid 1 sub b sub 1° Wgh	53	44,60	2	42,60	0,00	0	Nee	2	-
155_A	Twickelerblokweg 12 Borne	Woning	1,5	246955,80	479395,01	Nee	5,73	2	3,73	4	-	2	100 lid 1 Wgh	48,00	100a lid 1 sub a & 100a lid 1 sub b sub 1° Wgh	53	46,63	2	44,63	0,00	0	Nee	2	-
155_B	Twickelerblokweg 12 Borne	Woning	4,5	246955,80	479395,01	Nee	10,05	2	8,05	8	-	2	100 lid 1 Wgh	48,00	100a lid 1 sub a & 100a lid 1 sub b sub 1° Wgh	53	46,90	2	44,90	0,00	0	Nee	2	-
156_A	Twickelerblokweg 12 Borne	Woning	1,5	246957,24	479404,00	Nee	4,86	2	2,86	3	-	2	100 lid 1 Wgh	48,00	100a lid 1 sub a & 100a lid 1 sub b sub 1° Wgh	53	46,52	2	44,52	0,00	0	Nee	2	-
156_B	Twickelerblokweg 12 Borne	Woning	4,5	246957,24	479404,00	Nee	9,48	2	7,48	7	-	2	100 lid 1 Wgh	48,00	100a lid 1 sub a & 100a lid 1 sub b sub 1° Wgh	53	46,61	2	44,61	0,00	0	Nee	2	-
139_A	Twickelerblokweg 121 Borne	Woning	1,5	247027,51	479361,62	Nee	0,54	2	0,00	0	-	2	100 lid 1 Wgh	48,00	100a lid 1 sub a & 100a lid 1 sub b sub 1° Wgh	53	41,06	2	39,06	0,00	0	Nee	2	-
139_B	Twickelerblokweg 121 Borne	Woning	4,5	247027,51	479361,62	Nee	2,83	2	0,83	1	-	2	100 lid 1 Wgh	48,00	100a lid 1 sub a & 100a lid 1 sub b sub 1° Wgh	53	41,25	2	39,25	0,00	0	Nee	2	-
139_C	Twickelerblokweg 121 Borne	Woning	7,5	247027,51	479361,62	Nee	10,62	2	8,62	9	-	2	100 lid 1 Wgh	48,00	100a lid 1 sub a & 100a lid 1 sub b sub 1° Wgh	53	46,07	2	44,07	0,00	0	Nee	2	-
140_A	Twickelerblokweg 121 Borne	Woning	1,5	247031,65	479359,59	Nee	2,34	2	0,34	0	-	2	100 lid 1 Wgh	48,00	100a lid 1 sub a & 100a lid 1 sub b sub 1° Wgh	53	34,84	2	32,84	0,00	0	Nee	2	-
140_B	Twickelerblokweg 121 Borne	Woning	4,5	247031,65	479359,59	Nee	6,76	2	4,76	5	-	2	100 lid 1 Wgh	48,00	100a lid 1 sub a & 100a lid 1 sub b sub 1° Wgh	53	38,27	2	36,27	0,00	0	Nee	2	-
140_C	Twickelerblokweg 121 Borne	Woning	7,5	247031,65	479359,59	Nee	7,09	2	5,09	5	-	2	100 lid 1 Wgh	48,00	100a lid 1 sub a & 100a lid 1 sub b sub 1° Wgh	53	45,43	2	43,43	0,00	0	Nee	2	-
141_A	Twickelerblokweg 121 Borne	Woning	1,5	247022,37	479359,00	Nee	10,46	2	8,46	8	-	2	100 lid 1 Wgh	48,00	100a lid 1 sub a & 100a lid 1 sub b sub 1° Wgh	53	43,28	2	41,28	0,00	0	Nee	2	-
141_B	Twickelerblokweg 121 Borne	Woning	4,5	247022,37	479359,00	Nee	12,21	2	10,21	10	-	2	100 lid 1 Wgh	48,00	100a lid 1 sub a & 100a lid 1 sub b sub 1° Wgh	53	43,97	2	41,97	0,00	0	Nee	2	-
141_C	Twickelerblokweg 121 Borne	Woning	7,5	247022,37	479359,00	Nee	12,49	2	10,49	10	-	2	100 lid 1 Wgh	48,00	100a lid 1 sub a & 100a lid 1 sub b sub 1° Wgh	53	45,72	2	43,72	0,00	0	Nee	2	-
147_A	Twickelerblokweg 123 Borne	Woning	1,5	247032,01	479352,32	Nee	4,17	2	2,17	2	-	2	100 lid 1 Wgh	48,00	100a lid 1 sub a & 100a lid 1 sub b sub 1° Wgh	53	34,96	2	32,96	0,00	0	Nee	2	-
147_B	Twickelerblokweg 123 Borne	Woning	4,5	247032,01	479352,32	Nee	6,44	2	4,44	4	-	2	100 lid 1 Wgh	48,00	100a lid 1 sub a & 100a lid 1 sub b sub 1° Wgh	53	37,35	2	35,35	0,00	0	Nee	2	-
147_C	Twickelerblokweg 123 Borne	Woning	7,5	247032,01	479352,32	Nee	6,75	2	4,75	5	-	2	100 lid 1 Wgh	48,00	100a lid 1 sub a & 100a lid 1 sub b sub 1° Wgh	53	44,89	2	42,89	0,00	0	Nee	2	-
148_A	Twickelerblokweg 123 Borne	Woning	1,5	247025,99	479348,70	Nee	0,00	2	0,00	0	-	2	100 lid 1 Wgh	48,00	100a lid 1 sub a & 100a lid 1 sub b sub 1° Wgh	53	41,62	2	39,62	0,00	0	Nee	2	-
148_B	Twickelerblokweg 123 Borne	Woning	4,5	247025,99	479348,70	Nee	0,00	2	0,00	0	-	2	100 lid 1 Wgh	48,00	100a lid 1 sub a & 100a lid 1 sub b sub 1° Wgh	53	41,85	2	39,85	0,00	0	Nee	2	-
148_C	Twickelerblokweg 123 Borne	Woning	7,5	247025,99	479348,70	Nee	0,00	2	0,00	0	-	2	100 lid 1 Wgh	48,00	100a lid 1 sub a & 100a lid 1 sub b sub 1° Wgh	53	45,00	2	43,00	0,00	0	Nee	2	-
149_A	Twickelerblokweg 123 Borne	Woning	1,5	247027,39	479347,08	Nee	0,00	2	0,00	0	-	2	100 lid 1 Wgh	48,00	100a lid 1 sub a & 100a lid 1 sub b sub 1° Wgh	53	41,95	2	39,95	0,00	0	Nee	2	-
149_B	Twickelerblokweg 123 Borne	Woning	4,5	247027,39	479347,08	Nee	0,00	2	0,00	0	-	2	100 lid 1 Wgh	48,00	100a lid 1 sub a & 100a lid 1 sub b sub 1° Wgh	53	43,46	2	41,46	0,00	0	Nee	2	-
150_A	Twickelerblokweg 123 Borne	Woning	1,5	247023,97	479351,76	Nee	10,22	2	8,22	8	-	2	100 lid 1 Wgh	48,00	100a lid 1 sub a & 100a lid 1 sub b sub 1° Wgh	53	41,86	2	39,86	0,00	0	Nee	2	-
150_B	Twickelerblokweg 123 Borne	Woning	4,5	247023,97	479351,76	Nee	12,14	2	10,14	10	-	2	100 lid 1 Wgh	48,00	100a lid 1 sub a & 100a lid 1 sub b sub 1° Wgh	53	43,22	2	41,22	0,00	0	Nee	2	-
150_C	Twickelerblokweg 123 Borne	Woning	7,5	247023,97	479351,76	Nee	12,42	2	10,42	10	-	2	100 lid 1 Wgh	48,00	100a lid 1 sub a & 100a lid 1 sub b sub 1° Wgh	53	45,67	2	43,67	0,00	0	Nee	2	-
107_A	Twickelerblokweg 125 Borne	Woning	1,5	247034,24	479331,98	Nee	4,82	2	2,82	3	-	2	100 lid 1 Wgh	48,00	100a lid 1 sub a & 100a lid 1 sub b sub 1° Wgh	53	36,05	2	34,05	0,00	0	Nee	2	-
107_B	Twickelerblokweg 125 Borne	Woning	4,5	247034,24	479331,98	Nee	8,60	2	6,60	7	-	2	100 lid 1 Wgh	48,00	100a lid 1 sub a & 100a lid 1 sub b sub 1° Wgh	53	39,81	2	37,81	0,00	0	Nee	2	-
107_C	Twickelerblokweg 125 Borne	Woning	7,5	247034,24	479331,98	Nee	9,23	2	7,23	7	-	2	100 lid 1 Wgh	48,00	100a lid 1 sub a & 100a lid 1 sub b sub 1° Wgh	53	44,84	2	42,84	0,00	0	Nee	2	-
108_A	Twickelerblokweg 125 Borne	Woning	1,5	247026,17	479330,35	Nee	9,33	2	7,33	7	-	2	100 lid 1 Wgh	48,00	100a lid 1 sub a & 100a lid 1 sub b sub 1° Wgh	53	44,40	2	42,40	0,00	0	Nee	2	-
108_B	Twickelerblokweg 125 Borne	Woning	4,5	247026,17	479330,35	Nee	11,95	2	9,95	10	-	2	100 lid 1 Wgh	48,00	100a lid 1 sub a & 100a lid 1 sub b sub 1° Wgh	53	45,27	2	43,27	0,00	0	Nee	2	-
108_C	Twickelerblokweg 125 Borne	Woning	7,5	247026,17	479330,35	Nee	12,25	2	10,25	10	-	2	100 lid 1 Wgh	48,00	100a lid 1 sub a & 100a lid 1 sub b sub 1° Wgh	53	46,64	2	44,64	0,00	0	Nee	2	-
109_A	Twickelerblokweg 125 Borne	Woning	1,5	247030,05	479333,81	Nee	10,23	2	8,23	8	-	2	100 lid 1 Wgh	48,00	100a lid 1 sub a & 100a lid 1 sub b sub 1° Wgh	53	42,25	2	40,25	0,00	0	Nee	2	-
109_B	Twickelerblokweg 125 Borne	Woning	4,5	247030,05	479333,81	Nee	12,10	2	10,10	10	-	2	100 lid 1 Wgh	48,00	100a lid 1 sub a & 100a lid 1 sub b sub 1° Wgh	53	42,41	2	40,41	0,00	0	Nee	2	-
109_C	Twickelerblokweg 125 Borne	Woning	7,5	247030,05	479333,81	Nee	12,39	2	10,39	10	-	2	100 lid 1 Wgh	48,00	100a lid 1 sub a & 100a lid 1 sub b sub 1° Wgh	53	45,24	2	43,24	0,00	0	Nee	2	-
110_A	Twickelerblokweg 127 Borne	Woning	1,5	247030,78	479321,31	Nee	8,89	2	6,89	7	-	2	100 lid 1 Wgh	48,00	100a lid 1 sub a & 100a lid 1 sub b sub 1° Wgh	53	40,49	2	38,49	0,00	0	Nee	2	-
110_B	Twickelerblokweg 127 Borne	Woning	4,5	247030,78	479321,31	Nee	10,76	2	8,76	9	-	2	100 lid 1 Wgh	48,00	100a lid 1 sub a & 100a lid 1 sub b sub 1° Wgh	53	41,58	2	39,58	0,00	0	Nee	2	-
110_C	Twickelerblokweg 127 Borne	Woning	7,5	247030,78	479321,31	Nee	10,97	2	8,97	9	-	2	100 lid 1 Wgh	48,00	100a lid 1 sub a & 100a lid 1 sub b sub 1° Wgh	53	44,24	2	42,24	0,00	0	Nee	2	-
111_A	Twickelerblokweg 127 Borne	Woning	1,5	247026,53	479324,20	Nee	8,75	2	6,75	7	-	2	100 lid 1 Wgh	48,00	100a lid 1 sub a & 100a lid 1 sub b sub 1° Wgh	53	44,37	2	42,37	0,00	0	Nee	2	-
111_B	Twickelerblokweg 127 Borne	Woning	4,5	247026,53	479324,20	Nee	11,78	2	9,78	10	-	2	100 lid 1 Wgh	48,00	100a lid 1 sub a & 100a lid 1 sub b sub 1° Wgh	53	45,29	2	43,29	0,00	0	Nee	2	-
111_C	Twickelerblokweg 127 Borne	Woning	7,5	247026,53	479324,20	Nee	12,12	2	10,12	10	-	2	100 lid 1 Wgh	48,00	100a lid 1 sub a & 100a lid 1 sub b sub 1° Wgh	53	46,62	2	44,62	0,00	0	Nee	2	-
170_A	Twickelerblokweg 127 Borne	Woning	1,5	247034,73	479323,55	Nee	3,23	2	1,23	1	-	2	100 lid 1 Wgh	48,00	100a lid 1 sub a & 100a lid 1 sub b sub 1° Wgh	53	34,59	2	32,59	0,00	0	Nee	2	-
170_B	Twickelerblokweg 127 Borne	Woning	4,5	247034,73	479323,55	Nee	5,44	2	3,44	3	-	2	100 lid 1 Wgh	48,00	100a lid 1 sub a & 100a lid 1 sub b sub 1° Wgh	53	38,74	2	36,74	0,00	0	Nee	2	-
170_C	Twickelerblokweg 127 Borne	Woning	7,5	247034,73	479323,55	Nee	0,00	2	0,00	0	-	2	100 lid 1 Wgh	48,00	100a lid 1 sub a & 100a lid 1 sub b sub 1° Wgh	53	45,18	2	43,18	0,00	0	Nee	2	-
104_A	Twickelerblokweg 129 Borne	Woning	1,5	247027,19	479312,27	Nee	10,33	2	8,33	8	-	2	100 lid 1 Wgh	48,00	100a lid 1 sub a & 100a lid 1 sub b sub 1° Wgh	53	42,48	2	40,48	0,00	0	Nee	2	-
104_B	Twickelerblokweg 129 Borne	Woning	4,5	247027,19	479312,27	Nee	11,97	2	9,97	10	-	2	100 lid 1 Wgh	48,00	100a lid 1 sub a & 100a lid 1 sub b sub 1° Wgh	53	43,81	2	41,81	0,00	0	Nee	2	-
104_C	Twickelerblokweg 129 Borne	Woning	7,5	247027,19	479312,27	Nee	12,20	2	10,20	10	-	2	100 lid 1 Wgh	48,00	100a lid 1 sub a & 100a lid 1 sub b sub 1° Wgh	53	46,18	2	44,18	0,00	0	Nee	2	-
105_A	Twickelerblokweg 129 Borne	Woning	1,5	247031,08	479315,73	Nee	0,06	2	0,00	0	-	2	100 lid 1 Wgh	48,00	100a lid 1 sub a & 100a lid 1 sub b sub 1° Wgh	53	42,39	2	40,39	0,00	0	Nee	2	-
105_B	Twickelerblokweg 129 Borne	Woning	4,5	247031,08	479315,73	Nee	1,22	2	0,00	0	-	2	100 lid 1 Wgh	48,00	100a lid 1 sub a & 100a lid 1 sub b sub 1° Wgh	53	41,60	2	39,60	0,00	0	Nee	2	-
105_C	Twickelerblokweg 129 Borne	Woning	7,5	247031,08	479315,73	Nee	7,83	2	5,83	6	-	2	100 lid 1 Wgh	48,00	100a lid 1 sub a & 100a lid 1 sub b sub 1° Wgh	53	45,97	2	43,97	0,00	0	Nee	2	-
106_A	Twickelerblokweg 129 Borne	Woning	1,5	247035,35	479312,82	Nee	6,19	2	4,19	4	-	2	100 lid 1 Wgh	48,00	100a lid 1 sub a & 100a lid 1 sub b sub 1° Wgh	53	35,23	2	33,23	0,00	0	Nee	2	-
106_B	Twickelerblokweg 129 Borne	Woning	4,5	247035,35	479312,82	Nee	10,73	2	8,73	9	-	2	100 lid 1 Wgh	48,00	100a lid 1 sub a & 100a lid 1 sub b sub 1° Wgh	53	38,82	2	36,82	0,00	0	Nee	2	-
106_C	Twickelerblokweg 129 Borne	Woning	7,5	247035,35	479312,82	Nee	8,89	2	6,89	7	-	2	100 lid 1 Wgh	48,00	100a lid 1 sub a & 100a lid 1 sub b sub 1° Wgh	53	45,18	2	43,18	0,00	0	Nee	2	-
142_A	Twickelerblokweg 12a Borne	Woning	1,5	246966,24	479347,46	Nee	1,87	2	0,00	0	-	2	100 lid 1 Wgh	48,00	100a lid 1 sub a & 100a lid 1 sub b sub 1° Wgh	53	45,78	2	43,78	0,00	0	Nee	2	-
142_B	Twickelerblokweg 12a Borne	Woning	4,5	246966,24	479347,46	Nee	2,43	2	0,43	0	-	2	100 lid 1 Wgh	48,00	100a lid 1 sub a & 100a lid 1 sub b sub 1° Wgh	53	46,55	2	44,55	0,00	0	Nee	2	-
143_A	Twickelerblokweg 12a Borne	Woning	1,5	246970,82	479353,51	Nee	0,15	2	0,00	0	-	2	100 lid 1 Wgh	48,00	100a lid 1 sub a & 100a lid 1 sub b sub 1° Wgh	53	44,09	2	42,09	0,00	0	Nee	2	-
143_B	Twickelerblokweg 12a Borne	Woning	4,5	246970,82	479353,51	Nee	3,77	2	1,77	2	-	2	100 lid 1 Wgh	48,00	100a lid 1 sub a & 100a lid 1 sub b sub 1° Wgh	53	44,66	2	42,66	0,00	0	Nee	2	-
144_A	Twickelerblokweg 12a Borne	Woning	1,5	246978,41	479353,07	Nee	0,00	2	0,00	0	-	2	100 lid 1 Wgh	48,00	100a lid 1 sub a & 100a lid 1 sub b sub 1° Wgh	53	39,84	2	37,84	0,00	0	Nee	2	-
144_B	Twickelerblokweg 12a Borne	Woning	4,5	246978,41	479353,07	Nee	2,24	2	0,24	0	-	2	100 lid 1 Wgh	48,00	100a lid 1 sub a & 100a lid 1 sub b sub 1° Wgh	53	42,21	2	40,21	0,00	0	Nee	2	-
145_A	Twickelerblokweg 12a Borne	Woning	1,5	246976,67	479341,50	Nee	0,00	2	0,00	0	-	2	100 lid 1 Wgh	48,00	100a lid 1 sub a & 100a lid 1 sub b sub 1° Wgh	53	44,36	2	42,36	0,00	0	Nee	2	-
145_B	Twickelerblokweg 12a Borne	Woning	4,5	246976,67	479341,50	Nee	0,00	2	0,00	0	-	2	100 lid 1 Wgh	48,00	100a lid 1 sub a & 100a lid 1 sub b sub 1° Wgh	53	45,34	2	43,34	0,00	0	Nee	2	-
146_A	Twickelerblokweg 12a Borne	Woning	1,5	246971,83	479342,78	Nee	0,00	2	0,00	0	-	2	100 lid 1 Wgh	48,00	100a lid 1 sub a & 100a lid 1 sub b sub 1° Wgh	53	45,46	2	43,46	0,00	0	Nee	2	-
146_B	Twickelerblokweg 12a Borne	Woning	4,5	246971,83	479342,78	Nee	0,00	2	0,00	0	-	2	100 lid 1 Wgh	48,00	100a lid 1 sub a & 100a lid 1 sub b sub 1° Wgh	53	46,29	2	44,29	0,00	0	Nee	2	-
157_A	Twickelerblokweg 12b Borne	Woning	1,5	246975,50	479374,07	Nee	1,46	2	0,00	0	-	2	100 lid 1 Wgh	48,00	100a lid 1 sub a & 100a lid 1 sub b sub 1° Wgh	53	38,85	2	36,85	0,00	0	Nee	2	-
157_B	Twickelerblokweg 12b Borne	Woning	4,5	246975,50	479374,07	Nee	4,70	2	2,70	3	-	2	100 lid 1 Wgh	48,00	100a lid 1 sub a & 100a lid 1 sub b sub 1° Wgh	53	41,39	2	39,39	0,00	0	Nee	2	-
157_C	Twickelerblokweg 12b Borne	Woning	7,5	246975,50	479374,07	Nee	9,66	2	7,66	8	-	2	100 lid 1 Wgh	48,00	100a lid 1 sub a & 100a lid 1 sub b sub 1° Wgh	53	45,00	2	43,00	0,00	0	Nee	2	-
158_A	Twickelerblokweg 12b Borne	Woning	1,5	246973,45	479366,60	Nee	0,00	2	0,00	0	-	2	100 lid 1 Wgh	48,00	100a lid 1 sub a & 100a lid 1 sub b sub 1° Wgh	53	43,16	2	41,16	0,00	0	Nee	2	-
158_B	Twickelerblokweg 12b Borne	Woning	4,5	246973,45	479366,60	Nee	0,00	2	0,00	0	-	2	100 lid 1 Wgh	48,00	100a lid 1 sub a & 100a lid 1 sub b sub 1° Wgh	53	44,90	2	42,90	0,00	0	Nee	2	-
158_C	Twickelerblokweg 12b Borne	Woning	7,5	246973,45	479366,60	Nee	0,00	2	0,00	0	-	2	100 lid 1 Wgh	48,00	100a lid 1 sub a & 100a lid 1 sub b sub 1° Wgh	53	47,29	2	45,29	0,00	0	Nee	2	-
159_A	Twickelerblokweg 12b Borne	Woning	1,5	246963,11	479365,35	Nee	1,36	2	0,00	0	-	2	100 lid 1 Wgh	48,00	100a lid 1 sub a & 100a lid 1 sub b sub 1° Wgh	53	43,19	2	41,19	0,00	0	Nee	2	-
159_B	Twickelerblokweg 12b Borne	Woning	4,5	246963,11	479365,35	Nee	4,56	2	2,56	3	-	2	100 lid 1 Wgh	48,00	100a lid 1 sub a & 100a lid 1 sub b sub 1° Wgh	53	44,52	2	42,52	0,00	0	Nee	2	-
159_C	Twickelerblokweg 12b Borne	Woning	7,5	246963,11	479365,35	Nee	0,00	2	0,00	0	-	2	100 lid 1 Wgh	48,00	100a lid 1 sub a & 100a lid 1 sub b sub 1° Wgh	53	46,62	2	44,62	0,00	0	Nee	2	-
160_A	Twickelerblokweg 12b Borne	Woning	1,5	246957,06	479366,66	Nee	5,93	2	3,93	4	-	2	100 lid 1 Wgh	48,00	100a lid 1 sub a & 100a lid 1 sub b sub 1° Wgh	53	46,21	2	44,21	0,00	0	Nee	2	-
160_B	Twickelerblokweg 12b Borne	Woning	4,5	246957,06	479366,66	Nee	6,34	2	4,34	4	-	2	100 lid 1 Wgh	48,00	100a lid 1 sub a & 100a lid 1 sub b sub 1° Wgh	53	46,94	2	44,94	0,00	0	Nee	2	-
160_C	Twickelerblokweg 12b Borne	Woning	7,5	246957,06	479366,66	Nee	6,83	2	4,83	5	-	2	100 lid 1 Wgh	48,00	100a lid 1 sub a & 100a lid 1 sub b sub 1° Wgh	53	47,45	2	45,45	0,00	0	Nee	2	-
161_A	Twickelerblokweg 12b Borne	Woning	1,5	246960,03	479372,12	Nee	10,14	2	8,14	8	-	2	100 lid 1 Wgh	48,00	100a lid 1 sub a & 100a lid 1 sub b sub 1° Wgh	53	44,67	2	42,67	0,00	0	Nee	2	-
161_B	Twickelerblokweg 12b Borne	Woning	4,5	246960,03	479372,12	Nee	12,10	2	10,10	10	-	2	100 lid 1 Wgh	48,00	100a lid 1 sub a & 100a lid 1 sub b sub 1° Wgh	53	46,05	2	44,05	0,00	0	Nee	2	-
161_C	Twickelerblokweg 12b Borne	Woning	7,5	246960,03	479372,12	Nee	12,85	2	10,85	11	-	2	100 lid 1 Wgh	48,00	100a lid 1 sub a & 100a lid 1 sub b sub 1° Wgh	53	46,06	2	44,06	0,00	0	Nee	2	-
162_A	Twickelerblokweg 12b Borne	Woning	1,5	246968,45	479377,63	Nee	1,17	2	0,00	0	-	2	100 lid 1 Wgh	48,00	100a lid 1 sub a & 100a lid 1 sub b sub 1° Wgh	53	43,28	2	41,28	0,00	0	Nee	2	-
162_B	Twickelerblokweg 12b Borne	Woning	4,5	246968,45	479377,63	Nee	5,63	2	3,63	4	-	2	100 lid 1 Wgh	48,00	100a lid 1 sub a & 100a lid 1 sub b sub 1° Wgh	53	44,42	2	42,42	0,00	0	Nee	2	-
162_C	Twickelerblokweg 12b Borne	Woning	7,5	246968,45	479377,63	Nee	10,75	2	8,75	9	-	2	100 lid 1 Wgh	48,00	100a lid 1 sub a & 100a lid 1 sub b sub 1° Wgh	53	45,10	2	43,10	0,00	0	Nee	2	-
883_A	Twickelerblokweg 12c Borne	Woning	1,5	246965,94	479320,42	Nee	11,89	2	9,89	10	-	2	100 lid 1 Wgh	48,00	100a lid 1 sub a & 100a lid 1 sub b sub 1° Wgh	53	44,00	2	42,00	0,00	0	Nee	2	-
883_B	Twickelerblokweg 12c Borne	Woning	4,5	246965,94	479320,42	Nee	12,38	2	10,38	10	-	2	100 lid 1 Wgh	48,00	100a lid 1 sub a & 100a lid 1 sub b sub 1° Wgh	53	44,70	2	42,70	0,00	0	Nee	2	-
883_C	Twickelerblokweg 12c Borne	Woning	7,5	246965,94	479320,42	Nee	12,71	2	10,71	11	-	2	100 lid 1 Wgh	48,00	100a lid 1 sub a & 100a lid 1 sub b sub 1° Wgh	53	45,02	2	43,02	0,00	0	Nee	2	-
884_A	Twickelerblokweg 12c Borne	Woning	1,5	246979,28	479318,35	Nee	0,66	2	0,00	0	-	2	100 lid 1 Wgh	48,00	100a lid 1 sub a & 100a lid 1 sub b sub 1° Wgh	53	41,25	2	39,25	0,00	0	Nee	2	-
884_B	Twickelerblokweg 12c Borne	Woning	4,5	246979,28	479318,35	Nee	3,04	2	1,04	1	-	2	100 lid 1 Wgh	48,00	100a lid 1 sub a & 100a lid 1 sub b sub 1° Wgh	53	42,83	2	40,83	0,00	0	Nee	2	-
884_C	Twickelerblokweg 12c Borne	Woning	7,5	246979,28	479318,35	Nee	7,40	2	5,40	5	-	2	100 lid 1 Wgh	48,00	100a lid 1 sub a & 100a lid 1 sub b sub 1° Wgh	53	45,65	2	43,65	0,00	0	Nee	2	-
885_A	Twickelerblokweg 12c Borne	Woning	1,5	246973,63	479311,58	Nee	0,00	2	0,00	0	-	2	100 lid 1 Wgh	48,00	100a lid 1 sub a & 100a lid 1 sub b sub 1° Wgh	53	44,22	2	42,22	0,00	0	Nee	2	-
885_B	Twickelerblokweg 12c Borne	Woning	4,5	246973,63	479311,58	Nee	0,00	2	0,00	0	-	2	100 lid 1 Wgh	48,00	100a lid 1 sub a & 100a lid 1 sub b sub 1° Wgh	53	45,48	2	43,48	0,00	0	Nee	2	-
885_C	Twickelerblokweg 12c Borne	Woning	7,5	246973,63	479311,58	Nee	0,00	2	0,00	0	-	2	100 lid 1 Wgh	48,00

Bijlage 3 Rekenresultaten

N744

Bijlage 3 Rekenresultaten

Geluidtoets ex artikelen 82 en 83 Wet geluidhinder voor veroorzakende weg N744.										
							TOEKOMSTIGE SITUATIE (ZONDER MAATREGELEN)			
Rekenpunt ID	Adres/omschrijving rekenpunt	Type bestemming	Rekenhoogte [m]	X	Y	-	Lden [dB]	110 lid g Wet geluidhinder ex 3.4 lid 2 Rmg2012 [dB]	Lden - 110 lid g t.b.v. verschil-berekening [dB]	Vast te stellen hogere waarde zonder aanvullende maatregelen [dB]
440_A	Albergerweg 17 Zenderen	Woning	1,5	246261,60	483318,26		50,74	2	48,74	49
442_B	Albergerweg 17 Zenderen	Woning	4,5	246248,25	483318,12		51,92	2	49,92	50
440_B	Albergerweg 17 Zenderen	Woning	4,5	246261,60	483318,26		52,57	2	50,57	51
439_A	Albergerweg 17 Zenderen	Woning	1,5	246254,84	483326,82		53,21	2	51,21	51
439_B	Albergerweg 17 Zenderen	Woning	4,5	246254,84	483326,82		55,07	2	53,07	53
442_A	Albergerweg 17 Zenderen	Woning	1,5	246248,25	483318,12		49,64	2	47,64	-
441_B	Albergerweg 17 Zenderen	Woning	4,5	246255,01	483309,56		31,32	2	29,32	-
441_A	Albergerweg 17 Zenderen	Woning	1,5	246255,01	483309,56		19,99	2	17,99	-
486_C	Albergerweg 22 Zenderen	Woning	7,5	246384,16	483174,49		29,22	2	27,22	-
486_B	Albergerweg 22 Zenderen	Woning	4,5	246384,16	483174,49		29,90	2	27,90	-
486_A	Albergerweg 22 Zenderen	Woning	1,5	246384,16	483174,49		20,42	2	18,42	-
485_C	Albergerweg 22 Zenderen	Woning	7,5	246388,15	483186,50		43,73	2	41,73	-
485_B	Albergerweg 22 Zenderen	Woning	4,5	246388,15	483186,50		43,43	2	41,43	-
485_A	Albergerweg 22 Zenderen	Woning	1,5	246388,15	483186,50		42,61	2	40,61	-
484_C	Albergerweg 22 Zenderen	Woning	7,5	246377,53	483193,39		47,14	2	45,14	-
484_B	Albergerweg 22 Zenderen	Woning	4,5	246377,53	483193,39		46,82	2	44,82	-
484_A	Albergerweg 22 Zenderen	Woning	1,5	246377,53	483193,39		46,34	2	44,34	-
483_C	Albergerweg 22 Zenderen	Woning	7,5	246373,54	483181,38		42,88	2	40,88	-
483_B	Albergerweg 22 Zenderen	Woning	4,5	246373,54	483181,38		42,58	2	40,58	-
483_A	Albergerweg 22 Zenderen	Woning	1,5	246373,54	483181,38		42,13	2	40,13	-
490_C	Albergerweg 22a Zenderen	Woning	7,5	246418,76	483178,59		29,95	2	27,95	-
490_B	Albergerweg 22a Zenderen	Woning	4,5	246418,76	483178,59		30,84	2	28,84	-
490_A	Albergerweg 22a Zenderen	Woning	1,5	246418,76	483178,59		20,54	2	18,54	-
489_C	Albergerweg 22a Zenderen	Woning	7,5	246435,07	483188,46		40,98	2	38,98	-
489_B	Albergerweg 22a Zenderen	Woning	4,5	246435,07	483188,46		40,79	2	38,79	-
489_A	Albergerweg 22a Zenderen	Woning	1,5	246435,07	483188,46		38,88	2	36,88	-
488_C	Albergerweg 22a Zenderen	Woning	7,5	246423,14	483195,04		45,62	2	43,62	-
488_B	Albergerweg 22a Zenderen	Woning	4,5	246423,14	483195,04		45,26	2	43,26	-
488_A	Albergerweg 22a Zenderen	Woning	1,5	246423,14	483195,04		44,10	2	42,10	-
487_C	Albergerweg 22a Zenderen	Woning	7,5	246413,07	483185,91		43,47	2	41,47	-
487_B	Albergerweg 22a Zenderen	Woning	4,5	246413,07	483185,91		43,07	2	41,07	-
487_A	Albergerweg 22a Zenderen	Woning	1,5	246413,07	483185,91		41,92	2	39,92	-
880_B	Almelosestraat 1 Zenderen NGG	Woning	4,5	245282,97	483042,42		42,95	2	40,95	-
880_A	Almelosestraat 1 Zenderen NGG	Woning	1,5	245282,97	483042,42		42,53	2	40,53	-
879_B	Almelosestraat 1 Zenderen NGG	Woning	4,5	245279,92	483035,48		31,68	2	29,68	-
879_A	Almelosestraat 1 Zenderen NGG	Woning	1,5	245279,92	483035,48		31,30	2	29,30	-
878_B	Almelosestraat 1 Zenderen NGG	Woning	4,5	245287,24	483033,54		30,82	2	28,82	-
878_A	Almelosestraat 1 Zenderen NGG	Woning	1,5	245287,24	483033,54		28,86	2	26,86	-
877_B	Almelosestraat 1 Zenderen NGG	Woning	4,5	245295,87	483036,52		33,18	2	31,18	-
877_A	Almelosestraat 1 Zenderen NGG	Woning	1,5	245295,87	483036,52		31,32	2	29,32	-
876_B	Almelosestraat 1 Zenderen NGG	Woning	4,5	245296,44	483043,45		43,40	2	41,40	-
876_A	Almelosestraat 1 Zenderen NGG	Woning	1,5	245296,44	483043,45		42,82	2	40,82	-
875_B	Almelosestraat 1 Zenderen NGG	Woning	4,5	245290,67	483047,33		43,45	2	41,45	-
875_A	Almelosestraat 1 Zenderen NGG	Woning	1,5	245290,67	483047,33		43,02	2	41,02	-
466_B	Almelosestraat 4 Zenderen	Woning	4,5	245494,50	483057,09		45,23	2	43,23	-
466_A	Almelosestraat 4 Zenderen	Woning	1,5	245494,50	483057,09		44,50	2	42,50	-
465_B	Almelosestraat 4 Zenderen	Woning	4,5	245489,10	483056,72		43,52	2	41,52	-
465_A	Almelosestraat 4 Zenderen	Woning	1,5	245489,10	483056,72		42,54	2	40,54	-
464_B	Almelosestraat 4 Zenderen	Woning	4,5	245489,93	483049,93		32,69	2	30,69	-
464_A	Almelosestraat 4 Zenderen	Woning	1,5	245489,93	483049,93		30,56	2	28,56	-
463_B	Almelosestraat 4 Zenderen	Woning	4,5	245496,57	483048,76		32,18	2	30,18	-
463_A	Almelosestraat 4 Zenderen	Woning	1,5	245496,57	483048,76		34,71	2	32,71	-
462_B	Almelosestraat 6 Zenderen	Woning	4,5	245436,67	483105,79		43,54	2	41,54	-
462_A	Almelosestraat 6 Zenderen	Woning	1,5	245436,67	483105,79		42,46	2	40,46	-
461_B	Almelosestraat 6 Zenderen	Woning	4,5	245427,28	483104,78		43,78	2	41,78	-
461_A	Almelosestraat 6 Zenderen	Woning	1,5	245427,28	483104,78		42,93	2	40,93	-
460_B	Almelosestraat 6 Zenderen	Woning	4,5	245426,09	483095,42		35,61	2	33,61	-
460_A	Almelosestraat 6 Zenderen	Woning	1,5	245426,09	483095,42		34,57	2	32,57	-
459_B	Almelosestraat 6 Zenderen	Woning	4,5	245435,48	483096,43		39,61	2	37,61	-
459_A	Almelosestraat 6 Zenderen	Woning	1,5	245435,48	483096,43		38,44	2	36,44	-
458_C	Elhorsterweg 10 Zenderen	Woning	7,5	245364,92	483675,39		19,53	2	17,53	-
458_B	Elhorsterweg 10 Zenderen	Woning	4,5	245364,92	483675,39		23,31	2	21,31	-
458_A	Elhorsterweg 10 Zenderen	Woning	1,5	245364,92	483675,39		22,77	2	20,77	-
457_C	Elhorsterweg 10 Zenderen	Woning	7,5	245365,01	483669,51		42,03	2	40,03	-
457_B	Elhorsterweg 10 Zenderen	Woning	4,5	245365,01	483669,51		41,72	2	39,72	-
457_A	Elhorsterweg 10 Zenderen	Woning	1,5	245365,01	483669,51		40,97	2	38,97	-
456_C	Elhorsterweg 10 Zenderen	Woning	7,5	245370,53	483667,46		43,46	2	41,46	-
456_B	Elhorsterweg 10 Zenderen	Woning	4,5	245370,53	483667,46		44,19	2	42,19	-
456_A	Elhorsterweg 10 Zenderen	Woning	1,5	245370,53	483667,46		43,24	2	41,24	-
438_B	Elhorsterweg 4 Zenderen	Woning	4,5	245678,65	483164,66		43,87	2	41,87	-
438_A	Elhorsterweg 4 Zenderen	Woning	1,5	245678,65	483164,66		42,81	2	40,81	-
437_B	Elhorsterweg 4 Zenderen	Woning	4,5	245682,31	483160,89		34,21	2	32,21	-
437_A	Elhorsterweg 4 Zenderen	Woning	1,5	245682,31	483160,89		32,66	2	30,66	-
436_B	Elhorsterweg 4 Zenderen	Woning	4,5	245685,29	483167,26		41,56	2	39,56	-
436_A	Elhorsterweg 4 Zenderen	Woning	1,5	245685,29	483167,26		40,48	2	38,48	-
435_B	Elhorsterweg 4 Zenderen	Woning	4,5	245683,76	483178,85		39,19	2	37,19	-
435_A	Elhorsterweg 4 Zenderen	Woning	1,5	245683,76	483178,85		37,06	2	35,06	-
434_B	Elhorsterweg 4 Zenderen	Woning	4,5	245679,06	483184,26		49,48	2	47,48	-
434_A	Elhorsterweg 4 Zenderen	Woning	1,5	245679,06	483184,26		48,59	2	46,59	-
433_B	Elhorsterweg 4 Zenderen	Woning	4,5	245675,02	483179,59		46,60	2	44,60	-
433_A	Elhorsterweg 4 Zenderen	Woning	1,5	245675,02	483179,59		45,73	2	43,73	-
455_B	Elhorsterweg 4a Zenderen	Woning	4,5	245573,94	483495,19		46,17	2	44,17	-
455_A	Elhorsterweg 4a Zenderen	Woning	1,5	245573,94	483495,19		45,45	2	43,45	-
454_B	Elhorsterweg 4a Zenderen	Woning	4,5	245579,95	483491,38		48,06	2	46,06	-
454_A	Elhorsterweg 4a Zenderen	Woning	1,5	245579,95	483491,38		47,28	2	45,28	-

							TOEKOMSTIGE SITUATIE (ZONDER MAATREGELEN)			
Rekenpunt ID	Adres/omschrijving rekenpunt	Type bestemming	Rekenhoogte [m]	X	Y	-	Lden [dB]	110 lid g Wet geluidhinder ex 3.4 lid 2 Rmg2012 [dB]	Lden - 110 lid g t.b.v. verschil-berekening [dB]	Vast te stellen hogere waarde zonder aanvullende maatregelen [dB]
453_B	Elhorsterweg 4a Zenderen	Woning	4,5	245583,34	483497,66		44,12	2	42,12	-
453_A	Elhorsterweg 4a Zenderen	Woning	1,5	245583,34	483497,66		43,90	2	41,90	-
452_B	Elhorsterweg 4a Zenderen	Woning	4,5	245577,32	483501,47		37,30	2	35,30	-
452_A	Elhorsterweg 4a Zenderen	Woning	1,5	245577,32	483501,47		40,03	2	38,03	-
432_C	Elhorsterweg 5 Zenderen	Woning	7,5	245603,53	483065,51		42,70	2	40,70	-
432_B	Elhorsterweg 5 Zenderen	Woning	4,5	245603,53	483065,51		43,12	2	41,12	-
432_A	Elhorsterweg 5 Zenderen	Woning	1,5	245603,53	483065,51		41,71	2	39,71	-
431_C	Elhorsterweg 5 Zenderen	Woning	7,5	245609,85	483062,00		38,57	2	36,57	-
431_B	Elhorsterweg 5 Zenderen	Woning	4,5	245609,85	483062,00		39,21	2	37,21	-
431_A	Elhorsterweg 5 Zenderen	Woning	1,5	245609,85	483062,00		36,96	2	34,96	-
430_C	Elhorsterweg 5 Zenderen	Woning	7,5	245615,60	483059,71		38,50	2	36,50	-
430_B	Elhorsterweg 5 Zenderen	Woning	4,5	245615,60	483059,71		38,75	2	36,75	-
430_A	Elhorsterweg 5 Zenderen	Woning	1,5	245615,60	483059,71		36,80	2	34,80	-
429_B	Elhorsterweg 5 Zenderen	Woning	4,5	245623,38	483057,49		41,30	2	39,30	-
429_A	Elhorsterweg 5 Zenderen	Woning	1,5	245623,38	483057,49		34,74	2	32,74	-
428_B	Elhorsterweg 5 Zenderen	Woning	4,5	245631,09	483063,07		42,40	2	40,40	-
428_A	Elhorsterweg 5 Zenderen	Woning	1,5	245631,09	483063,07		41,73	2	39,73	-
427_B	Elhorsterweg 5 Zenderen	Woning	4,5	245626,45	483066,88		44,74	2	42,74	-
427_A	Elhorsterweg 5 Zenderen	Woning	1,5	245626,45	483066,88		43,92	2	41,92	-
426_C	Elhorsterweg 5 Zenderen	Woning	7,5	245617,33	483067,92		42,47	2	40,47	-
426_B	Elhorsterweg 5 Zenderen	Woning	4,5	245617,33	483067,92		42,07	2	40,07	-
426_A	Elhorsterweg 5 Zenderen	Woning	1,5	245617,33	483067,92		42,90	2	40,90	-
425_C	Elhorsterweg 5 Zenderen	Woning	7,5	245611,51	483070,20		45,44	2	43,44	-
425_B	Elhorsterweg 5 Zenderen	Woning	4,5	245611,51	483070,20		45,09	2	43,09	-
425_A	Elhorsterweg 5 Zenderen	Woning	1,5	245611,51	483070,20		44,24	2	42,24	-
451_C	Elhorsterweg 6 Zenderen	Woning	7,5	245553,53	483518,80		43,82	2	41,82	-
451_B	Elhorsterweg 6 Zenderen	Woning	4,5	245553,53	483518,80		42,55	2	40,55	-
451_A	Elhorsterweg 6 Zenderen	Woning	1,5	245553,53	483518,80		43,35	2	41,35	-
450_C	Elhorsterweg 6 Zenderen	Woning	7,5	245543,24	483533,13		34,08	2	32,08	-
450_B	Elhorsterweg 6 Zenderen	Woning	4,5	245543,24	483533,13		38,70	2	36,70	-
450_A	Elhorsterweg 6 Zenderen	Woning	1,5	245543,24	483533,13		37,86	2	35,86	-
449_C	Elhorsterweg 6 Zenderen	Woning	7,5	245538,87	483524,00		45,29	2	43,29	-
449_B	Elhorsterweg 6 Zenderen	Woning	4,5	245538,87	483524,00		45,19	2	43,19	-
449_A	Elhorsterweg 6 Zenderen	Woning	1,5	245538,87	483524,00		44,08	2	42,08	-
448_C	Elhorsterweg 6 Zenderen	Woning	7,5	245544,99	483514,81		46,81	2	44,81	-
448_B	Elhorsterweg 6 Zenderen	Woning	4,5	245544,99	483514,81		46,31	2	44,31	-
448_A	Elhorsterweg 6 Zenderen	Woning	1,5	245544,99	483514,81		45,28	2	43,28	-
447_C	Elhorsterweg 6 Zenderen	Woning	7,5	245550,31	483513,34		47,68	2	45,68	-
447_B	Elhorsterweg 6 Zenderen	Woning	4,5	245550,31	483513,34		47,04	2	45,04	-
447_A	Elhorsterweg 6 Zenderen	Woning	1,5	245550,31	483513,34		46,53	2	44,53	-
874_B	Elhorsterweg 8 Zenderen	Woning	4,5	245512,78	483587,04		44,19	2	42,19	-
874_A	Elhorsterweg 8 Zenderen	Woning	1,5	245512,78	483587,04		43,35	2	41,35	-
873_B	Elhorsterweg 8 Zenderen	Woning	4,5	245518,77	483586,07		45,78	2	43,78	-
873_A	Elhorsterweg 8 Zenderen	Woning	1,5	245518,77	483586,07		44,93	2	42,93	-
872_B	Elhorsterweg 8 Zenderen	Woning	4,5	245520,95	483596,21		36,60	2	34,60	-
872_A	Elhorsterweg 8 Zenderen	Woning	1,5	245520,95	483596,21		35,85	2	33,85	-
871_B	Elhorsterweg 8 Zenderen	Woning	4,5	245514,33	483594,55		40,40	2	38,40	-
871_A	Elhorsterweg 8 Zenderen	Woning	1,5	245514,33	483594,55		39,66	2	37,66	-
419_B	Mastboersweg 2 Almelo	Woning	4,5	245012,92	483636,31		20,88	2	18,88	-
419_A	Mastboersweg 2 Almelo	Woning	1,5	245012,92	483636,31		22,90	2	20,90	-
418_B	Mastboersweg 2 Almelo	Woning	4,5	245014,50	483631,07		38,42	2	36,42	-
418_A	Mastboersweg 2 Almelo	Woning	1,5	245014,50	483631,07		35,35	2	33,35	-
417_A	Mastboersweg 2 Almelo	Woning	1,5	245021,55	483626,66		32,86	2	30,86	-
416_A	Mastboersweg 2 Almelo	Woning	1,5	245027,08	483627,24		39,15	2	37,15	-
415_B	Mastboersweg 2 Almelo	Woning	4,5	245019,99	483631,66		39,67	2	37,67	-
424_B	Mastboersweg 2a Almelo	Woning	4,5	245023,11	483639,68		40,56	2	38,56	-
423_A	Mastboersweg 2a Almelo	Woning	1,5	245026,42	483637,83		37,55	2	35,55	-
422_A	Mastboersweg 2a Almelo	Woning	1,5	245030,75	483638,65		35,44	2	33,44	-
421_B	Mastboersweg 2a Almelo	Woning	4,5	245023,07	483645,26		33,68	2	31,68	-
421_A	Mastboersweg 2a Almelo	Woning	1,5	245023,07	483645,26		25,29	2	23,29	-
420_B	Mastboersweg 2a Almelo	Woning	4,5	245017,87	483642,86		18,40	2	16,40	-
420_A	Mastboersweg 2a Almelo	Woning	1,5	245017,87	483642,86		21,71	2	19,71	-
444_B	Strootdijk 5 Zenderen	Woning	4,5	246303,88	483519,48		50,99	2	48,99	49
446_B	Strootdijk 5 Zenderen	Woning	4,5	246292,57	483525,62		49,81	2	47,81	-
446_A	Strootdijk 5 Zenderen	Woning	1,5	246292,57	483525,62		48,53	2	46,53	-
445_B	Strootdijk 5 Zenderen	Woning	4,5	246297,38	483520,37		49,66	2	47,66	-
445_A	Strootdijk 5 Zenderen	Woning	1,5	246297,38	483520,37		48,39	2	46,39	-
444_A	Strootdijk 5 Zenderen	Woning	1,5	246303,88	483519,48		49,83	2	47,83	-
443_B	Strootdijk 5 Zenderen	Woning	4,5	246303,37	483525,99		48,57	2	46,57	-
443_A	Strootdijk 5 Zenderen	Woning	1,5	246303,37	483525,99		47,48	2	45,48	-

Bijlage 4 Rekenresultaten

Kluft

Bijlage 4 Rekenresultaten

Geluidtoets ex artikelen 98 tot en met 100b Wet geluidhinder en artikelen 3.3 en 3.4 Besluit geluidhinder voor veroorzakende weg Kluft.

							HEERSENDE SITUATIE						Normstelling krachtens Wet geluidhinder en/of Besluit geluidhinder				TOEKOMSTIGE SITUATIE (ZONDER MAATREGELEN)						
Rekenpunt ID	Adres/omschrijving rekenpunt	Type bestemming	Rekenhoogte [m]	X	Y	Sanering [ja/nee]	-	L_{den} [dB]	110 lid g Wet geluidhinder ex 3.4 lid 1 Rmg2012 [dB]	L_{den} - 110 lid g ex 3.4 lid 1 Rmg2012 [dB]	L_{den} afgerond - 110 lid g Wgh [dB]	Eerder vastgestelde hogere waarde [dB]	110 lid g Wet geluidhinder ex 3.4 lid 2 Rmg2012 [dB]	-	Aansturingsartikel ten hoogste toelaatbare geluidbelasting Wet geluidhinder/ Besluit geluidhinder	Ten hoogste toelaatbare geluidbelasting [dB]	Aansturingsartikel maximaal vast te stellen hogere waarde geluidbelasting Wet geluidhinder/Besluit geluidhinder	Maximaal vast te stellen hogere waarde [dB]	-	L_{den} [dB]	110 lid g Wet geluidhinder ex 3.4 lid 2 Rmg2012 [dB]	L_{den} - 110 lid g t.b.v. verschil-berekening [dB]	ΔL zonder maatregelen t.b.v. verschil-berekening [dB]	ΔL zonder maatregelen t.b.v. verschilberekening afgerond [dB]	Reconstructie in de zin van de Wet geluidhinder? [ja/nee]	110 lid g Wet geluidhinder ex 3.4 lid 1 Rmg2012 [dB]	Vast te stellen hogere waarde zonder aanvullende maatregelen [dB]
528_A	Azelosestraat 103 Borne	Woning	1,5	246918,29	479607,14	Nee		39,60	2	37,60	38	-	2		100 lid 1 Wgh	48,00	100a lid 1 sub a & 100a lid 1 sub b sub 1° Wgh	53		41,88	5	36,88	-0,72	-1	Nee	5	-
528_B	Azelosestraat 103 Borne	Woning	4,5	246918,29	479607,14	Nee		40,52	2	38,52	39	-	2		100 lid 1 Wgh	48,00	100a lid 1 sub a & 100a lid 1 sub b sub 1° Wgh	53		43,48	5	38,48	-0,04	0	Nee	5	-
529_A	Azelosestraat 103 Borne	Woning	1,5	246923,27	479614,34	Nee		33,23	2	31,23	31	-	2		100 lid 1 Wgh	48,00	100a lid 1 sub a & 100a lid 1 sub b sub 1° Wgh	53		36,68	5	31,68	0,00	0	Nee	5	-
529_B	Azelosestraat 103 Borne	Woning	4,5	246923,27	479614,34	Nee		35,11	2	33,11	33	-	2		100 lid 1 Wgh	48,00	100a lid 1 sub a & 100a lid 1 sub b sub 1° Wgh	53		38,75	5	33,75	0,00	0	Nee	5	-
530_A	Azelosestraat 103 Borne	Woning	1,5	246931,90	479612,91	Nee		37,01	2	35,01	35	-	2		100 lid 1 Wgh	48,00	100a lid 1 sub a & 100a lid 1 sub b sub 1° Wgh	53		38,72	5	33,72	-1,29	-1	Nee	5	-
530_B	Azelosestraat 103 Borne	Woning	4,5	246931,90	479612,91	Nee		39,57	2	37,57	38	-	2		100 lid 1 Wgh	48,00	100a lid 1 sub a & 100a lid 1 sub b sub 1° Wgh	53		41,49	5	36,49	-1,08	-1	Nee	5	-
531_A	Azelosestraat 103 Borne	Woning	1,5	246926,93	479605,71	Nee		32,93	2	30,93	31	-	2		100 lid 1 Wgh	48,00	100a lid 1 sub a & 100a lid 1 sub b sub 1° Wgh	53		37,91	5	32,91	0,00	0	Nee	5	-
531_B	Azelosestraat 103 Borne	Woning	4,5	246926,93	479605,71	Nee		41,02	2	39,02	39	-	2		100 lid 1 Wgh	48,00	100a lid 1 sub a & 100a lid 1 sub b sub 1° Wgh	53		44,24	5	39,24	0,00	0	Nee	5	-
524_A	Azelosestraat 105 Borne	Woning	1,5	246896,98	479604,62	Nee		32,91	2	30,91	31	-	2		100 lid 1 Wgh	48,00	100a lid 1 sub a & 100a lid 1 sub b sub 1° Wgh	53		38,45	5	33,45	0,00	0	Nee	5	-
524_B	Azelosestraat 105 Borne	Woning	4,5	246896,98	479604,62	Nee		41,36	2	39,36	39	-	2		100 lid 1 Wgh	48,00	100a lid 1 sub a & 100a lid 1 sub b sub 1° Wgh	53		44,15	5	39,15	-0,21	0	Nee	5	-
525_A	Azelosestraat 105 Borne	Woning	1,5	246901,90	479613,74	Nee		30,58	2	28,58	29	-	2		100 lid 1 Wgh	48,00	100a lid 1 sub a & 100a lid 1 sub b sub 1° Wgh	53		33,17	5	28,17	-0,41	0	Nee	5	-
525_B	Azelosestraat 105 Borne	Woning	4,5	246901,90	479613,74	Nee		33,75	2	31,75	32	-	2		100 lid 1 Wgh	48,00	100a lid 1 sub a & 100a lid 1 sub b sub 1° Wgh	53		37,16	5	32,16	0,00	0	Nee	5	-
526_A	Azelosestraat 105 Borne	Woning	1,5	246908,95	479609,24	Nee		38,57	2	36,57	37	-	2		100 lid 1 Wgh	48,00	100a lid 1 sub a & 100a lid 1 sub b sub 1° Wgh	53		40,83	5	35,83	-0,74	-1	Nee	5	-
526_B	Azelosestraat 105 Borne	Woning	4,5	246908,95	479609,24	Nee		40,65	2	38,65	39	-	2		100 lid 1 Wgh	48,00	100a lid 1 sub a & 100a lid 1 sub b sub 1° Wgh	53		42,21	5	37,21	-1,44	-1	Nee	5	-
527_A	Azelosestraat 105 Borne	Woning	1,5	246907,33	479601,05	Nee		40,29	2	38,29	38	-	2		100 lid 1 Wgh	48,00	100a lid 1 sub a & 100a lid 1 sub b sub 1° Wgh	53		43,24	5	38,24	-0,05	0	Nee	5	-
527_B	Azelosestraat 105 Borne	Woning	4,5	246907,33	479601,05	Nee		42,03	2	40,03	40	-	2		100 lid 1 Wgh	48,00	100a lid 1 sub a & 100a lid 1 sub b sub 1° Wgh	53		45,10	5	40,10	0,00	0	Nee	5	-
536_A	Azelosestraat 107 Borne	Woning	1,5	246856,99	479639,80	Nee		20,79	2	18,79	19	-	2		100 lid 1 Wgh	48,00	100a lid 1 sub a & 100a lid 1 sub b sub 1° Wgh	53		25,77	5	20,77	0,00	0	Nee	5	-
536_B	Azelosestraat 107 Borne	Woning	4,5	246856,99	479639,80	Nee		36,43	2	34,43	34	-	2		100 lid 1 Wgh	48,00	100a lid 1 sub a & 100a lid 1 sub b sub 1° Wgh	53		39,98	5	34,98	0,00	0	Nee	5	-
537_A	Azelosestraat 107 Borne	Woning	1,5	246858,12	479646,28	Nee		0,00	2	0,00	0	-	2		100 lid 1 Wgh	48,00	100a lid 1 sub a & 100a lid 1 sub b sub 1° Wgh	53		19,52	5	14,52	0,00	0	Nee	5	-
537_B	Azelosestraat 107 Borne	Woning	4,5	246858,12	479646,28	Nee		0,00	2	0,00	0	-	2		100 lid 1 Wgh	48,00	100a lid 1 sub a & 100a lid 1 sub b sub 1° Wgh	53		13,79	5	8,79	0,00	0	Nee	5	-
538_A	Azelosestraat 107 Borne	Woning	1,5	246863,71	479642,80	Nee		36,47	2	34,47	34	-	2		100 lid 1 Wgh	48,00	100a lid 1 sub a & 100a lid 1 sub b sub 1° Wgh	53		38,68	5	33,68	-0,79	-1	Nee	5	-
538_B	Azelosestraat 107 Borne	Woning	4,5	246863,71	479642,80	Nee		39,26	2	37,26	37	-	2		100 lid 1 Wgh	48,00	100a lid 1 sub a & 100a lid 1 sub b sub 1° Wgh	53		41,22	5	36,22	-1,04	-1	Nee	5	-
539_A	Azelosestraat 107 Borne	Woning	1,5	246862,57	479636,32	Nee		36,17	2	34,17	34	-	2		100 lid 1 Wgh	48,00	100a lid 1 sub a & 100a lid 1 sub b sub 1° Wgh	53		39,01	5	34,01	-0,16	0	Nee	5	-
539_B	Azelosestraat 107 Borne	Woning	4,5	246862,57	479636,32	Nee		41,00	2	39,00	39	-	2		100 lid 1 Wgh	48,00	100a lid 1 sub a & 100a lid 1 sub b sub 1° Wgh	53		43,87	5	38,87	-0,13	0	Nee	5	-
249_A	Azelosestraat 107a Borne	Woning	1,5	246855,21	479638,00	Nee		23,47	2	21,47	21	-	2		100 lid 1 Wgh	48,00	100a lid 1 sub a & 100a lid 1 sub b sub 1° Wgh	53		28,25	5	23,25	0,00	0	Nee	5	-
249_B	Azelosestraat 107a Borne	Woning	4,5	246855,21	479638,00	Nee		36,83	2	34,83	35	-	2		100 lid 1 Wgh	48,00	100a lid 1 sub a & 100a lid 1 sub b sub 1° Wgh	53		39,67	5	34,67	-0,16	0	Nee	5	-
250_A	Azelosestraat 107a Borne	Woning	1,5	246854,29	479630,67	Nee		29,93	2	27,93	28	-	2		100 lid 1 Wgh	48,00	100a lid 1 sub a & 100a lid 1 sub b sub 1° Wgh	53		34,17	5	29,17	0,00	0	Nee	5	-
250_B	Azelosestraat 107a Borne	Woning	4,5	246854,29	479630,67	Nee		39,85	2	37,85	38	-	2		100 lid 1 Wgh	48,00	100a lid 1 sub a & 100a lid 1 sub b sub 1° Wgh	53		43,28	5	38,28	0,00	0	Nee	5	-
251_A	Azelosestraat 107a Borne	Woning	1,5	246848,21	479634,86	Nee		29,35	2	27,35	27	-	2		100 lid 1 Wgh	48,00	100a lid 1 sub a & 100a lid 1 sub b sub 1° Wgh	53		34,31	5	29,31	0,00	0	Nee	5	-
251_B	Azelosestraat 107a Borne	Woning	4,5	246848,21	479634,86	Nee		39,63	2	37,63	38	-	2		100 lid 1 Wgh	48,00	100a lid 1 sub a & 100a lid 1 sub b sub 1° Wgh	53		42,90	5	37,90	0,00	0	Nee	5	-
252_A	Azelosestraat 107a Borne	Woning	1,5	246849,12	479642,20	Nee		0,00	2	0,00	0	-	2		100 lid 1 Wgh	48,00	100a lid 1 sub a & 100a lid 1 sub b sub 1° Wgh	53		20,38	5	15,38	0,00	0	Nee	5	-
252_B	Azelosestraat 107a Borne	Woning	4,5	246849,12	479642,20	Nee		0,00	2	0,00	0	-	2		100 lid 1 Wgh	48,00	100a lid 1 sub a & 100a lid 1 sub b sub 1° Wgh	53		0,00	5	-5,00	-3,00	-3	Nee	5	-
246_A	Azelosestraat 109 Borne	Woning	1,5	246829,56	479630,15	Nee		28,48	2	26,48	26	-	2		100 lid 1 Wgh	48,00	100a lid 1 sub a & 100a lid 1 sub b sub 1° Wgh	53		36,63	5	31,63	0,00	0	Nee	5	-
246_B	Azelosestraat 109 Borne	Woning	4,5	246829,56	479630,15	Nee		38,44	2	36,44	36	-	2		100 lid 1 Wgh	48,00	100a lid 1 sub a & 100a lid 1 sub b sub 1° Wgh	53		42,65	5	37,65	0,00	0	Nee	5	-
247_A	Azelosestraat 109 Borne	Woning	1,5	246830,72	479635,58	Nee		0,00	2	0,00	0	-	2		100 lid 1 Wgh	48,00	100a lid 1 sub a & 100a lid 1 sub b sub 1° Wgh	53		0,00	5	-5,00	-3,00	-3	Nee	5	-
247_B	Azelosestraat 109 Borne	Woning	4,5	246830,72	479635,58	Nee		0,00	2	0,00	0	-	2		100 lid 1 Wgh	48,00	100a lid 1 sub a & 100a lid 1 sub b sub 1° Wgh	53		0,00	5	-5,00	-3,00	-3	Nee	5	-
248_A	Azelosestraat 109 Borne	Woning	1,5	246835,52	479632,81	Nee		30,82	2	28,82	29	-	2		100 lid 1 Wgh	48,00	100a lid 1 sub a & 100a lid 1 sub b sub 1° Wgh	53		34,75	5	29,75	0,00	0	Nee	5	-
248_B	Azelosestraat 109 Borne	Woning	4,5	246835,52	479632,81	Nee		33,14	2	31,14	31	-	2		100 lid 1 Wgh	48,00	100a lid 1 sub a & 100a lid 1 sub b sub 1° Wgh	53		33,66	5	28,66	-2,48	-2	Nee	5	-
260_A	Azelosestraat 109a Borne	Woning	1,5	246818,42	479589,58	Nee		40,66	2	38,66	39	-	2		100 lid 1 Wgh	48,00	100a lid 1 sub a & 100a lid 1 sub b sub 1° Wgh	53		42,35	5	37,35	-1,31	-1	Nee	5	-
260_B	Azelosestraat 109a Borne	Woning	4,5	246818,42	479589,58	Nee		41,15	2	39,15	39	-	2		100 lid 1 Wgh	48,00	100a lid 1 sub a & 100a lid 1 sub b sub 1° Wgh	53		44,17	5	39,17	0,00	0	Nee	5	-
261_A	Azelosestraat 109a Borne	Woning	1,5	246814,58	479593,13	Nee		40,68	2	38,68	39	-	2		100 lid 1 Wgh	48,00	100a lid 1 sub a & 100a lid 1 sub b sub 1° Wgh	53		42,28	5	37,28	-1,40	-1	Nee	5	-
261_B	Azelosestraat 109a Borne	Woning	4,5	246814,58	479593,13	Nee		42,51	2	40,51	41	-	2		100 lid 1 Wgh	48,00	100a lid 1 sub a & 100a lid 1 sub b sub 1° Wgh	53		44,60	5	39,60	-0,91	-1	Nee	5	-
262_A	Azelosestraat 109a Borne	Woning	1,5	246816,83	479603,09	Nee		0,00	2	0,00	0	-	2		100 lid 1 Wgh	48,00	100a lid 1 sub a & 100a lid 1 sub b sub 1° Wgh	53		0,00	5	-5,00	-3,00	-3	Nee	5	-
262_B	Azelosestraat 109a Borne	Woning	4,5	246816,83	479603,09	Nee		0,00	2	0,00	0	-	2		100 lid 1 Wgh	48,00	100a lid 1 sub a & 100a lid 1 sub b sub 1° Wgh	53		0,00	5	-5,00	-3,00	-3	Nee	5	-
263_A	Azelosestraat 109a Borne	Woning	1,5	246825,39	479598,17	Nee		36,15	2	34,15	34	-	2		100 lid 1 Wgh	48,00	100a lid 1 sub a & 100a lid 1 sub b sub 1° Wgh	53		39,21	5	34,21	0,00	0	Nee	5	-
263_B	Azelosestraat 109a Borne	Woning	4,5	246825,39	479598,17	Nee		38,69	2	36,69	37	-	2		100 lid 1 Wgh	48,00	100a lid 1 sub a & 100a lid 1 sub b sub 1° Wgh	53		41,23	5	36,23	-0,46	0	Nee	5	-
244_A	Azelosestraat 109b Borne	Woning	1,5	246839,59	479623,68	Nee		29,32	2	27,32	27	-	2		100 lid 1 Wgh	48,00	100a lid 1 sub a & 100a lid 1 sub b sub 1° Wgh	53		33,84	5	28,84	0,00	0	Nee	5	-
245_A	Azelosestraat 109b Borne	Woning	1,5	246833,78	479621,98	Nee		28,38	2	26,38	26	-	2		100 lid 1 Wgh	48,00	100a lid 1 sub a & 100a lid 1 sub b sub 1° Wgh	53		33,47	5	28,47	0,00	0	Nee	5	-
253_A	Azelosestraat 111 Borne	Woning	1,5	246788,78	479585,17	Nee		29,56	2	27,56	28	-	2		100 lid 1 Wgh	48,00	100a lid 1 sub a & 100a lid 1 sub b sub 1° Wgh	53		29,80	5	24,80	-2,76	-3	Nee	5	-
253_B	Azelosestraat 111 Borne	Woning	4,5	246788,78	479585,17	Nee		29,75	2	27,75	28	-	2		100 lid 1 Wgh	48,00	100a lid 1 sub a & 100a lid 1 sub b sub 1° Wgh	53		29,97	5	24,97	-2,78	-3	Nee	5	-
254_A	Azelosestraat 111 Borne	Woning	1,5	246790,77	479588,36	Nee		30,56	2	28,56	29	-	2		100 lid 1 Wgh	48,00	100a lid 1 sub a & 100a lid 1 sub b sub 1° Wgh	53		29,22	5	24,22	-4,34	-4	Nee	5	-
254_B	Azelosestraat 111 Borne	Woning	4,5	246790,77	479588,36	Nee		31,98	2	29,98	30	-	2		100 lid 1 Wgh	48,00	100a lid 1 sub a & 100a lid 1 sub b sub 1° Wgh	53		32,76	5	27,76	-2,22	-2	Nee	5	-
255_A	Azelosestraat 111 Borne	Woning	1,5	246793,69	479592,19	Nee		30,90	2	28,90	29	-	2		100 lid 1 Wgh	48,00	100a lid 1 sub a & 100a lid 1 sub b sub 1° Wgh	53		29,70	5	24,70	-4,20	-4	Nee	5	-
255_B	Azelosestraat 111 Borne	Woning	4,5	246793,69	479592,19	Nee		31,10	2	29,10	29	-	2		100 lid 1 Wgh	48,00	100a lid 1 sub a & 100a lid 1 sub b sub 1° Wgh	53		29,90	5	24,90	-4,20	-4	Nee	5	-
256_A	Azelosestraat 111 Borne	Woning	1,5	246799,79	479588,87	Nee		31,90	2	29,90	30	-	2		100 lid 1 Wgh	48,00	100a lid 1 sub a & 100a lid 1 sub b sub 1° Wgh	53		35,38	5	30,38	0,00	0	Nee	5	-
256_B	Azelosestraat 111 Borne	Woning	4,5	246799,79	479588,87	Nee		33,23	2	31,23	31	-	2		100 lid 1 Wgh	48,00	100a lid 1 sub a & 100a lid 1 sub b sub 1° Wgh	53		33,28	5	28,28	-2,95	-3	Nee	5	-
257_A	Azelosestraat 111 Borne	Woning	1,5	246797,96	479578,25	Nee		35,32	2	33,32	33	-	2		100 lid 1 Wgh	48,00	100a lid 1 sub a & 100a lid 1 sub b sub 1° Wgh	53		40,09	5	35,09	0,00	0	Nee	5	-
257_B	Azelosestraat 111 Borne	Woning	4,5	246797,96	479578,25	Nee		35,41	2	33,41	33	-	2		100 lid 1 Wgh	48,00	100a lid 1 sub a & 100a lid 1 sub b sub 1° Wgh	53		40,43	5	35,43	0,00	0	Nee	5	-
258_A	Azelosestraat 111 Borne	Woning	1,5	246793,45	479573,56	Nee		43,58	2	41,58	42	-	2		100 lid 1 Wgh	48,00	100a lid 1 sub a & 100a lid 1 sub b sub 1° Wgh	53		45,97	5	40,97	-0,61	-1	Nee	5	-
258_B	Azelosestraat 111 Borne	Woning	4,5	246793,45	479573,56	Nee		45,32	2	43,32	43	-	2		100 lid 1 Wgh	48,00	100a lid 1 sub a & 100a lid 1 sub b sub 1° Wgh	53		48,14	5	43,14	-0,18	0	Nee	5	-
259_A	Azelosestraat 111 Borne	Woning	1,5	246788,43	479577,81	Nee		41,43	2	39,43	39	-	2		100 lid 1 Wgh	48,00	100a lid 1 sub a & 100a lid 1 sub b sub 1° Wgh	53		44,48	5	39,48	0,00	0	Nee	5	-
259_B	Azelosestraat 111 Borne	Woning	4,5	246788,43	479577,81	Nee		42,84	2	40,84	41	-	2		100 lid 1 Wgh	48,00	100a lid 1 sub a & 100a lid 1 sub b sub 1° Wgh	53		45,90	5	40,90	0,00	0	Nee	5	-
264_A	Azelosestraat 120 Borne	Woning	1,5	246694,18	479642,18	Nee		43,11	2	41,11	41	-	2		100 lid 1 Wgh	48,00	100a lid 1 sub a & 100a lid 1 sub b sub 1° Wgh	53		45,74	5	40,74	-0,37	0	Nee	5	-
264_B	Azelosestraat 120 Borne	Woning	4,5	246694,18	479642,18	Nee		43,24	2	41,24	41	-	2		100 lid 1 Wgh	48,00	100a lid 1 sub a & 100a lid 1 sub b sub 1° Wgh	53		45,92	5	40,92	-0,32	0	Nee	5	-
265_A	Azelosestraat 120 Borne	Woning	1,5	246688,42	479643,67	Nee		42,75	2	40,75	41	-	2		100 lid 1 Wgh	48,00	100a lid 1 sub a & 100a lid 1 sub b sub 1° Wgh	53		45,65	5	40,65	-0,10	0	Nee	5	-
265_B	Azelosestraat 120 Borne	Woning	4,5	246688,72	479643,67	Nee		42,77	2	40,77	41	-	2		100 lid 1 Wgh	48,00	100a lid 1 sub a & 100a lid 1 sub b sub 1° Wgh	53		45,92	5	40,92	0,00	0	Nee	5	-
266_A	Azelosestraat 120 Borne	Woning	1,5	246683,53	479652,48	Nee		41,64	2	39,64	40	-	2		100 lid 1 Wgh	48,00	100a lid 1 sub a & 100a lid 1 sub b sub 1° Wgh	53		44,27	5	39,27	-0,37	0	Nee	5	-
266_B	Azelosestraat 120 Borne	Woning	4,5	246683,53	479652,48	Nee		41,71	2	39,71	40	-	2		100 lid 1 Wgh	48,00	100a lid 1 sub a & 100a lid 1 sub b sub 1° Wgh	53		44,52	5	39,52	-0,19	0	Nee	5	-
267_A	Azelosestraat 120 Borne	Woning	1,5	246685,76	479660,90	Nee		35,64	2	33,64	34	-	2		100 lid 1 Wgh	48,00	100a lid 1 sub a & 100a lid 1 sub b sub 1° Wgh	53		38,06	5	33,06	-0,58	-1	Nee	5	-
267_B	Azelosestraat 120 Borne	Woning	4,5	246685,76	479660,90	Nee		26,29	2	24,29	24	-	2		100 lid 1 Wgh	48,00	100a lid 1 sub a & 100a lid 1 sub b sub 1° Wgh	53		27,86	5	22,86	-1,43	-1	Nee	5	-
268_A	Azelosestraat 120 Borne	Woning	1,5	246693,54	479656,96	Nee		38,00	2	36,00	36	-	2		100 lid 1 Wgh	48,00	100a lid 1 sub a & 100a lid 1 sub b sub 1° Wgh	53		39,53	5	34,53	-1,47	-1	Nee	5	-
268_B	Azelosestraat 120 Borne	Woning	4,5	246693,54	479656,96	Nee		36,05	2	34,05	34	-	2		100 lid 1 Wgh	48,00	100a lid 1 sub a & 100a lid 1 sub b sub 1° Wgh	53		37,99	5	32,99	-1,06	-1	Nee	5	-
269_A	Azelosestraat 120 Borne	Woning	1,5	246696,69	479647,24	Nee		38,81	2	36,81	37	-	2		100 lid 1 Wgh	48,00	100a lid 1 sub a & 100a lid 1 sub b sub 1° Wgh	53		41,57	5	36,57	-0,24	0	Nee	5	-
269_B	Azelosestraat 120 Borne	Woning	4,5	246696,69	479647,24	Nee		37,82	2	35,82	36	-	2		100 lid 1 Wgh	48,00	100a lid 1 sub a & 100a lid 1 sub b sub 1° Wgh	53		41,47	5	36,47	0,00	0	Nee	5	-
645_A	Clematishof 10 Borne	Woning	1,5	247174,54	479362,50	Nee		32,34	2	30,34	30	-	2		100 lid 1 Wgh	48,00	100a lid 1 sub a & 100a lid 1 sub b sub 2° Wgh	53		36,72	5	31,72	0,00	0	Nee	5	-
645_B	Clematishof 10 Borne	Woning	4,5	247174,54	479362,50	Nee		35,66	2	33,66	34	-	2		100 lid 1 Wgh	48,00	100a lid 1 sub a & 100a lid 1 sub b sub 2° Wgh	53		39,01	5	34,01	0,00	0	Nee	5	-
645_C	Clematishof 10 Borne	Woning	7,5	247174,54	479362,50	Nee		39,18	2	37,18	37	-	2		100 lid 1 Wgh	48,00	100a lid 1 sub a & 100a lid 1 sub b sub 2° Wgh	53		42,57	5	37,57	0,00	0	Nee	5	-
646_A	Clematishof 10 Borne	Woning	1,5	247177,49	479367,18	Nee		0,00	2	0,00	0	-	2		100 lid 1 Wgh	48,00	100a lid 1 sub a & 100a lid 1 sub b sub 2° Wgh	53		26,76	5	21,76	0,00	0	Nee	5	-
646_B	Clematishof 10 Borne	Woning	4,5	247177,49	479367,18	Nee		0,00	2	0,00	0	-	2		100 lid 1 Wgh	48,00	100a lid 1 sub a & 100a lid 1 sub b sub 2° Wgh	53		30,32	5	25,32	0,00	0	Nee	5	-
646_C	Clematishof 10 Borne	Woning	7,5	247177,49	479367,18	Nee		0,00	2	0,00	0	-	2		100 lid 1 Wgh	48,00	100a lid 1 sub a & 100a lid 1 sub b sub 2° Wgh	53		35,34	5	30,34	0,00	0	Nee	5	-
647_A	Clematishof 10 Borne	Woning	1,5	247184,51	479364,38	Nee		24,70	2	22,70	23	-	2		100 lid 1 Wgh	48,00	100a lid 1 sub a & 100a lid 1 sub b sub 2° Wgh	53		30,44	5	25,44	0,00	0	Nee	5	-
647_B	Clematishof 10 Borne	Woning	4,5	247184,51	479364,38	Nee		29,09	2	27,09	27	-	2		100 lid 1 Wgh	48,00	100a lid 1 sub a & 100a lid 1 sub b sub 2° Wgh	53		33,50	5	28,50	0,00	0	Nee	5	-
647_C	Clematishof 10 Borne	Woning	7,5	247184,51	479364,38	Nee		38,14	2	36,14	36	-	2		100 lid 1 Wgh	48,00	100a lid 1 sub a & 100a lid 1 sub b sub 2° Wgh	53		41,53	5	36,53	0,00	0	Nee	5	-
56_A	Clematishof 101 Borne	Woning	1,5	247127,81	479254,80	Nee		27,32	2	25,32	25	-	2		100 lid 1 Wgh	48,00	100a lid 1 sub a & 100a lid 1 sub b sub 2° Wgh	53		31,63	5	26,63	0,00	0	Nee	5	-
56_B	Clematishof 101 Borne	Woning	4,5	247127,81	479254,80	Nee		32,23	2	30,23	30	-	2		100 lid 1 Wgh	48,00	100a lid 1 sub a & 100a lid 1 sub b sub 2° Wgh	53		34,97	5	29,97	-0,26	0	Nee	5	-
56_C	Clematishof 101 Borne	Woning	7,5	247127,81	479254,80	Nee		38,73	2	36,73	37	-	2		100 lid 1 Wgh	48,00	100a lid 1 sub a & 100a lid 1 sub b sub 2° Wgh	53		40,95	5	35,95	-0,78	-1	Nee	5	-
57_A	Clematishof 101 Borne	Woning	1,5	247123,24	479251,22	Nee		28,96	2	26,96	27	-	2		100 lid 1 Wgh	48,00	100a lid 1 sub a & 100a lid 1 sub b sub 2° Wgh	53		33,60	5	28,60	0,00	0	Nee	5	-
57_B	Clematishof 101 Borne	Woning	4,5	247123,24	479251,22	Nee		34,46	2	32,46	32	-	2		100 lid 1 Wgh	48,00	100a lid 1 sub a & 100a lid 1 sub b sub 2° Wgh	53		37,02	5	32,02	-0,44	0	Nee	5	-
57_C	Clematishof 101 Borne	Woning	7,5	247123,24	479251,22	Nee		37,92	2	35,92	36	-	2		100 lid 1 Wgh	48,00	100a lid 1 sub a & 100a lid 1 sub b sub 2° Wgh	53		40,71	5	35,71

								HEERSENDE SITUATIE						Normstelling krachtens Wet geluidhinder en/of Besluit geluidhinder					TOEKOMSTIGE SITUATIE (ZONDER MAATREGELEN)						
Rekenpunt ID	Adres/omschrijving rekenpunt	Type bestemming	Rekenhoogte [m]	X	Y	Sanering [ja/nee]	-	L_{den} [dB]	110 lid g Wet geluidhinder ex 3.4 lid 1 Rmg2012 [dB]	L_{den} - 110 lid g ex 3.4 lid 1 Rmg2012 [dB]	L_{den} afgerond - 110 lid g Wgh [dB]	Eerder vastgestelde hogere waarde [dB]	110 lid g Wet geluidhinder ex 3.4 lid 2 Rmg2012 [dB]	-	Aansturingsartikel ten hoogste toelaatbare geluidbelasting Wet geluidhinder/ Besluit geluidhinder	Ten hoogste toelaatbare geluidbelasting [dB]	Aansturingsartikel maximaal vast te stellen hogere waarde geluidbelasting Wet geluidhinder/Besluit geluidhinder	Maximaal vast te stellen hogere waarde [dB]	-	L_{den} [dB]	110 lid g Wet geluidhinder ex 3.4 lid 2 Rmg2012 [dB]	L_{den} - 110 lid g t.b.v. verschil-berekening [dB]	ΔL zonder maatregelen t.b.v. verschil-berekening [dB]	ΔL zonder maatregelen t.b.v. verschilberekening afgerond [dB]	Reconstructie in de zin van de Wet geluidhinder? [ja/nee]	110 lid g Wet geluidhinder ex 3.4 lid 1 Rmg2012 [dB]	Vast te stellen hogere waarde zonder aanvullende maatregelen [dB]
10_C	Clematishof 15 Borne	Woning	7,5	247158,02	479259,05	Nee		32,25	2	30,25	30	-	2		100 lid 1 Wgh	48,00	100a lid 1 sub a & 100a lid 1 sub b sub 2° Wgh	53		35,63	5	30,63	0,00	0	Nee	5	-
642_A	Clematishof 16 Borne	Woning	1,5	247182,80	479394,02	Nee		27,64	2	25,64	26	-	2		100 lid 1 Wgh	48,00	100a lid 1 sub a & 100a lid 1 sub b sub 2° Wgh	53		32,19	5	27,19	0,00	0	Nee	5	-
642_B	Clematishof 16 Borne	Woning	4,5	247182,80	479394,02	Nee		29,19	2	27,19	27	-	2		100 lid 1 Wgh	48,00	100a lid 1 sub a & 100a lid 1 sub b sub 2° Wgh	53		34,90	5	29,90	0,00	0	Nee	5	-
642_C	Clematishof 16 Borne	Woning	7,5	247182,80	479394,02	Nee		39,10	2	37,10	37	-	2		100 lid 1 Wgh	48,00	100a lid 1 sub a & 100a lid 1 sub b sub 2° Wgh	53		41,65	5	36,65	-0,45	0	Nee	5	-
643_A	Clematishof 16 Borne	Woning	1,5	247178,19	479390,43	Nee		30,19	2	28,19	28	-	2		100 lid 1 Wgh	48,00	100a lid 1 sub a & 100a lid 1 sub b sub 2° Wgh	53		35,47	5	30,47	0,00	0	Nee	5	-
643_B	Clematishof 16 Borne	Woning	4,5	247178,19	479390,43	Nee		33,31	2	31,31	31	-	2		100 lid 1 Wgh	48,00	100a lid 1 sub a & 100a lid 1 sub b sub 2° Wgh	53		37,38	5	32,38	0,00	0	Nee	5	-
643_C	Clematishof 16 Borne	Woning	7,5	247178,19	479390,43	Nee		41,72	2	39,72	40	-	2		100 lid 1 Wgh	48,00	100a lid 1 sub a & 100a lid 1 sub b sub 2° Wgh	53		44,41	5	39,41	-0,31	0	Nee	5	-
644_A	Clematishof 16 Borne	Woning	1,5	247172,79	479392,44	Nee		27,41	2	25,41	25	-	2		100 lid 1 Wgh	48,00	100a lid 1 sub a & 100a lid 1 sub b sub 2° Wgh	53		32,75	5	27,75	0,00	0	Nee	5	-
644_B	Clematishof 16 Borne	Woning	4,5	247172,79	479392,44	Nee		32,70	2	30,70	31	-	2		100 lid 1 Wgh	48,00	100a lid 1 sub a & 100a lid 1 sub b sub 2° Wgh	53		36,63	5	31,63	0,00	0	Nee	5	-
644_C	Clematishof 16 Borne	Woning	7,5	247172,79	479392,44	Nee		39,19	2	37,19	37	-	2		100 lid 1 Wgh	48,00	100a lid 1 sub a & 100a lid 1 sub b sub 2° Wgh	53		42,25	5	37,25	0,00	0	Nee	5	-
11_A	Clematishof 17 Borne	Woning	1,5	247153,69	479268,30	Nee		31,06	2	29,06	29	-	2		100 lid 1 Wgh	48,00	100a lid 1 sub a & 100a lid 1 sub b sub 2° Wgh	53		33,95	5	28,95	-0,11	0	Nee	5	-
11_B	Clematishof 17 Borne	Woning	4,5	247153,69	479268,30	Nee		35,14	2	33,14	33	-	2		100 lid 1 Wgh	48,00	100a lid 1 sub a & 100a lid 1 sub b sub 2° Wgh	53		37,93	5	32,93	-0,21	0	Nee	5	-
11_C	Clematishof 17 Borne	Woning	7,5	247153,69	479268,30	Nee		37,74	2	35,74	36	-	2		100 lid 1 Wgh	48,00	100a lid 1 sub a & 100a lid 1 sub b sub 2° Wgh	53		41,28	5	36,28	0,00	0	Nee	5	-
12_A	Clematishof 17 Borne	Woning	1,5	247157,66	479265,29	Nee		28,95	2	26,95	27	-	2		100 lid 1 Wgh	48,00	100a lid 1 sub a & 100a lid 1 sub b sub 2° Wgh	53		33,46	5	28,46	0,00	0	Nee	5	-
12_B	Clematishof 17 Borne	Woning	4,5	247157,66	479265,29	Nee		35,47	2	33,47	33	-	2		100 lid 1 Wgh	48,00	100a lid 1 sub a & 100a lid 1 sub b sub 2° Wgh	53		38,32	5	33,32	-0,15	0	Nee	5	-
12_C	Clematishof 17 Borne	Woning	7,5	247157,66	479265,29	Nee		30,24	2	28,24	28	-	2		100 lid 1 Wgh	48,00	100a lid 1 sub a & 100a lid 1 sub b sub 2° Wgh	53		37,39	5	32,39	0,00	0	Nee	5	-
173_A	Clematishof 17 Borne	Woning	1,5	247149,44	479265,95	Nee		27,68	2	25,68	26	-	2		100 lid 1 Wgh	48,00	100a lid 1 sub a & 100a lid 1 sub b sub 2° Wgh	53		31,93	5	26,93	0,00	0	Nee	5	-
173_B	Clematishof 17 Borne	Woning	4,5	247149,44	479265,95	Nee		36,17	2	34,17	34	-	2		100 lid 1 Wgh	48,00	100a lid 1 sub a & 100a lid 1 sub b sub 2° Wgh	53		38,43	5	33,43	-0,74	-1	Nee	5	-
173_C	Clematishof 17 Borne	Woning	7,5	247149,44	479265,95	Nee		39,43	2	37,43	37	-	2		100 lid 1 Wgh	48,00	100a lid 1 sub a & 100a lid 1 sub b sub 2° Wgh	53		42,62	5	37,62	0,00	0	Nee	5	-
585_A	Clematishof 18 Borne	Woning	1,5	247182,43	479400,42	Nee		27,03	2	25,03	25	-	2		100 lid 1 Wgh	48,00	100a lid 1 sub a & 100a lid 1 sub b sub 2° Wgh	53		31,39	5	26,39	0,00	0	Nee	5	-
585_B	Clematishof 18 Borne	Woning	4,5	247182,43	479400,42	Nee		30,89	2	28,89	29	-	2		100 lid 1 Wgh	48,00	100a lid 1 sub a & 100a lid 1 sub b sub 2° Wgh	53		34,24	5	29,24	0,00	0	Nee	5	-
585_C	Clematishof 18 Borne	Woning	7,5	247182,43	479400,42	Nee		39,28	2	37,28	37	-	2		100 lid 1 Wgh	48,00	100a lid 1 sub a & 100a lid 1 sub b sub 2° Wgh	53		41,96	5	36,96	-0,32	0	Nee	5	-
586_A	Clematishof 18 Borne	Woning	1,5	247172,45	479398,43	Nee		29,23	2	27,23	27	-	2		100 lid 1 Wgh	48,00	100a lid 1 sub a & 100a lid 1 sub b sub 2° Wgh	53		33,15	5	28,15	0,00	0	Nee	5	-
586_B	Clematishof 18 Borne	Woning	4,5	247172,45	479398,43	Nee		35,52	2	33,52	34	-	2		100 lid 1 Wgh	48,00	100a lid 1 sub a & 100a lid 1 sub b sub 2° Wgh	53		38,19	5	33,19	-0,33	0	Nee	5	-
586_C	Clematishof 18 Borne	Woning	7,5	247172,45	479398,43	Nee		40,65	2	38,65	39	-	2		100 lid 1 Wgh	48,00	100a lid 1 sub a & 100a lid 1 sub b sub 2° Wgh	53		42,74	5	37,74	-0,91	-1	Nee	5	-
587_A	Clematishof 18 Borne	Woning	1,5	247174,21	479403,27	Nee		27,43	2	25,43	25	-	2		100 lid 1 Wgh	48,00	100a lid 1 sub a & 100a lid 1 sub b sub 2° Wgh	53		28,83	5	23,83	-1,60	-2	Nee	5	-
587_B	Clematishof 18 Borne	Woning	4,5	247174,21	479403,27	Nee		34,66	2	32,66	33	-	2		100 lid 1 Wgh	48,00	100a lid 1 sub a & 100a lid 1 sub b sub 2° Wgh	53		35,24	5	30,24	-2,42	-2	Nee	5	-
587_C	Clematishof 18 Borne	Woning	7,5	247174,21	479403,27	Nee		38,21	2	36,21	36	-	2		100 lid 1 Wgh	48,00	100a lid 1 sub a & 100a lid 1 sub b sub 2° Wgh	53		36,87	5	31,87	-4,34	-4	Nee	5	-
588_A	Clematishof 18 Borne	Woning	1,5	247181,94	479404,90	Nee		26,56	2	24,56	25	-	2		100 lid 1 Wgh	48,00	100a lid 1 sub a & 100a lid 1 sub b sub 2° Wgh	53		31,23	5	26,23	0,00	0	Nee	5	-
588_B	Clematishof 18 Borne	Woning	4,5	247181,94	479404,90	Nee		29,75	2	27,75	28	-	2		100 lid 1 Wgh	48,00	100a lid 1 sub a & 100a lid 1 sub b sub 2° Wgh	53		33,71	5	28,71	0,00	0	Nee	5	-
588_C	Clematishof 18 Borne	Woning	7,5	247181,94	479404,90	Nee		39,35	2	37,35	37	-	2		100 lid 1 Wgh	48,00	100a lid 1 sub a & 100a lid 1 sub b sub 2° Wgh	53		42,02	5	37,02	-0,33	0	Nee	5	-
13_A	Clematishof 19 Borne	Woning	1,5	247146,41	479276,41	Nee		22,61	2	20,61	21	-	2		100 lid 1 Wgh	48,00	100a lid 1 sub a & 100a lid 1 sub b sub 2° Wgh	53		28,52	5	23,52	0,00	0	Nee	5	-
13_B	Clematishof 19 Borne	Woning	4,5	247146,41	479276,41	Nee		27,24	2	25,24	25	-	2		100 lid 1 Wgh	48,00	100a lid 1 sub a & 100a lid 1 sub b sub 2° Wgh	53		32,44	5	27,44	0,00	0	Nee	5	-
13_C	Clematishof 19 Borne	Woning	7,5	247146,41	479276,41	Nee		37,37	2	35,37	35	-	2		100 lid 1 Wgh	48,00	100a lid 1 sub a & 100a lid 1 sub b sub 2° Wgh	53		41,31	5	36,31	0,00	0	Nee	5	-
14_A	Clematishof 19 Borne	Woning	1,5	247157,06	479277,09	Nee		31,30	2	29,30	29	-	2		100 lid 1 Wgh	48,00	100a lid 1 sub a & 100a lid 1 sub b sub 2° Wgh	53		35,18	5	30,18	0,00	0	Nee	5	-
14_B	Clematishof 19 Borne	Woning	4,5	247157,06	479277,09	Nee		33,96	2	31,96	32	-	2		100 lid 1 Wgh	48,00	100a lid 1 sub a & 100a lid 1 sub b sub 2° Wgh	53		37,92	5	32,92	0,00	0	Nee	5	-
14_C	Clematishof 19 Borne	Woning	7,5	247157,06	479277,09	Nee		35,35	2	33,35	33	-	2		100 lid 1 Wgh	48,00	100a lid 1 sub a & 100a lid 1 sub b sub 2° Wgh	53		38,66	5	33,66	0,00	0	Nee	5	-
15_A	Clematishof 19 Borne	Woning	1,5	247152,05	479273,51	Nee		29,75	2	27,75	28	-	2		100 lid 1 Wgh	48,00	100a lid 1 sub a & 100a lid 1 sub b sub 2° Wgh	53		33,96	5	28,96	0,00	0	Nee	5	-
15_B	Clematishof 19 Borne	Woning	4,5	247152,05	479273,51	Nee		34,13	2	32,13	32	-	2		100 lid 1 Wgh	48,00	100a lid 1 sub a & 100a lid 1 sub b sub 2° Wgh	53		38,19	5	33,19	0,00	0	Nee	5	-
15_C	Clematishof 19 Borne	Woning	7,5	247152,05	479273,51	Nee		35,24	2	33,24	33	-	2		100 lid 1 Wgh	48,00	100a lid 1 sub a & 100a lid 1 sub b sub 2° Wgh	53		40,11	5	35,11	0,00	0	Nee	5	-
618_A	Clematishof 20 Borne	Woning	1,5	247172,95	479408,19	Nee		31,07	2	29,07	29	-	2		100 lid 1 Wgh	48,00	100a lid 1 sub a & 100a lid 1 sub b sub 2° Wgh	53		35,21	5	30,21	0,00	0	Nee	5	-
618_B	Clematishof 20 Borne	Woning	4,5	247173,95	479408,19	Nee		37,62	2	35,62	36	-	2		100 lid 1 Wgh	48,00	100a lid 1 sub a & 100a lid 1 sub b sub 2° Wgh	53		40,89	5	35,89	0,00	0	Nee	5	-
618_C	Clematishof 20 Borne	Woning	7,5	247173,95	479408,19	Nee		42,31	2	40,31	40	-	2		100 lid 1 Wgh	48,00	100a lid 1 sub a & 100a lid 1 sub b sub 2° Wgh	53		45,04	5	40,04	-0,27	0	Nee	5	-
619_A	Clematishof 20 Borne	Woning	1,5	247171,80	479410,46	Nee		28,45	2	26,45	26	-	2		100 lid 1 Wgh	48,00	100a lid 1 sub a & 100a lid 1 sub b sub 2° Wgh	53		32,41	5	27,41	0,00	0	Nee	5	-
619_B	Clematishof 20 Borne	Woning	4,5	247171,80	479410,46	Nee		35,26	2	33,26	33	-	2		100 lid 1 Wgh	48,00	100a lid 1 sub a & 100a lid 1 sub b sub 2° Wgh	53		37,99	5	32,99	-0,27	0	Nee	5	-
619_C	Clematishof 20 Borne	Woning	7,5	247171,80	479410,46	Nee		39,41	2	37,41	37	-	2		100 lid 1 Wgh	48,00	100a lid 1 sub a & 100a lid 1 sub b sub 2° Wgh	53		41,75	5	36,75	-0,66	-1	Nee	5	-
620_A	Clematishof 20 Borne	Woning	1,5	247181,77	479411,95	Nee		26,27	2	24,27	24	-	2		100 lid 1 Wgh	48,00	100a lid 1 sub a & 100a lid 1 sub b sub 2° Wgh	53		31,01	5	26,01	0,00	0	Nee	5	-
620_B	Clematishof 20 Borne	Woning	4,5	247181,77	479411,95	Nee		28,88	2	26,88	27	-	2		100 lid 1 Wgh	48,00	100a lid 1 sub a & 100a lid 1 sub b sub 2° Wgh	53		33,39	5	28,39	0,00	0	Nee	5	-
620_C	Clematishof 20 Borne	Woning	7,5	247181,77	479411,95	Nee		38,82	2	36,82	37	-	2		100 lid 1 Wgh	48,00	100a lid 1 sub a & 100a lid 1 sub b sub 2° Wgh	53		41,85	5	36,85	0,00	0	Nee	5	-
621_A	Clematishof 20 Borne	Woning	1,5	247181,79	479407,45	Nee		26,72	2	24,72	25	-	2		100 lid 1 Wgh	48,00	100a lid 1 sub a & 100a lid 1 sub b sub 2° Wgh	53		31,52	5	26,52	0,00	0	Nee	5	-
621_B	Clematishof 20 Borne	Woning	4,5	247181,79	479407,45	Nee		29,34	2	27,34	27	-	2		100 lid 1 Wgh	48,00	100a lid 1 sub a & 100a lid 1 sub b sub 2° Wgh	53		33,58	5	28,58	0,00	0	Nee	5	-
621_C	Clematishof 20 Borne	Woning	7,5	247181,79	479407,45	Nee		39,08	2	37,08	37	-	2		100 lid 1 Wgh	48,00	100a lid 1 sub a & 100a lid 1 sub b sub 2° Wgh	53		41,83	5	36,83	-0,25	0	Nee	5	-
16_A	Clematishof 21 Borne	Woning	1,5	247151,07	479286,05	Nee		29,16	2	27,16	27	-	2		100 lid 1 Wgh	48,00	100a lid 1 sub a & 100a lid 1 sub b sub 2° Wgh	53		34,42	5	29,42	0,00	0	Nee	5	-
16_B	Clematishof 21 Borne	Woning	4,5	247151,07	479286,05	Nee		33,38	2	31,38	31	-	2		100 lid 1 Wgh	48,00	100a lid 1 sub a & 100a lid 1 sub b sub 2° Wgh	53		37,56	5	32,56	0,00	0	Nee	5	-
16_C	Clematishof 21 Borne	Woning	7,5	247151,07	479286,05	Nee		37,15	2	35,15	35	-	2		100 lid 1 Wgh	48,00	100a lid 1 sub a & 100a lid 1 sub b sub 2° Wgh	53		41,76	5	36,76	0,00	0	Nee	5	-
17_A	Clematishof 21 Borne	Woning	1,5	247156,66	479283,27	Nee		30,66	2	28,66	29	-	2		100 lid 1 Wgh	48,00	100a lid 1 sub a & 100a lid 1 sub b sub 2° Wgh	53		35,34	5	30,34	0,00	0	Nee	5	-
17_B	Clematishof 21 Borne	Woning	4,5	247156,66	479283,27	Nee		34,19	2	32,19	32	-	2		100 lid 1 Wgh	48,00	100a lid 1 sub a & 100a lid 1 sub b sub 2° Wgh	53		37,91	5	32,91	0,00	0	Nee	5	-
17_C	Clematishof 21 Borne	Woning	7,5	247156,66	479283,27	Nee		36,62	2	34,62	35	-	2		100 lid 1 Wgh	48,00	100a lid 1 sub a & 100a lid 1 sub b sub 2° Wgh	53		39,42	5	34,42	-0,20	0	Nee	5	-
18_A	Clematishof 21 Borne	Woning	1,5	247145,99	479282,61	Nee		23,81	2	21,81	22	-	2		100 lid 1 Wgh	48,00	100a lid 1 sub a & 100a lid 1 sub b sub 2° Wgh	53		31,03	5	26,03	0,00	0	Nee	5	-
18_B	Clematishof 21 Borne	Woning	4,5	247145,99	479282,61	Nee		28,26	2	26,26	26	-	2		100 lid 1 Wgh	48,00	100a lid 1 sub a & 100a lid 1 sub b sub 2° Wgh	53		34,85	5	29,85	0,00	0	Nee	5	-
18_C	Clematishof 21 Borne	Woning	7,5	247145,99	479282,61	Nee		37,78	2	35,78	36	-	2		100 lid 1 Wgh	48,00	100a lid 1 sub a & 100a lid 1 sub b sub 2° Wgh	53		42,46	5	37,46	0,00	0	Nee	5	-
607_A	Clematishof 22 Borne	Woning	1,5	247171,45	479416,45	Nee		29,61	2	27,61	28	-	2		100 lid 1 Wgh	48,00	100a lid 1 sub a & 100a lid 1 sub b sub 2° Wgh	53		32,23	5	27,23	-0,38	0	Nee	5	-
607_B	Clematishof 22 Borne	Woning	4,5	247171,45	479416,45	Nee		36,19	2	34,19	34	-	2		100 lid 1 Wgh	48,00	100a lid 1 sub a & 100a lid 1 sub b sub 2° Wgh	53		38,07	5	33,07	-1,12	-1	Nee	5	-
607_C	Clematishof 22 Borne	Woning	7,5	247171,45	479416,45	Nee		39,74	2	37,74	38	-	2		100 lid 1 Wgh	48,00	100a lid 1 sub a & 100a lid 1 sub b sub 2° Wgh	53		41,63	5	36,63	-1,11	-1	Nee	5	-
608_A	Clematishof 22 Borne	Woning	1,5	247176,43	479421,39	Nee		20,95	2	18,95	19	-	2		100 lid 1 Wgh	48,00	100a lid 1 sub a & 100a lid 1 sub b sub 2° Wgh	53		25,99	5	20,99	0,00	0	Nee	5	-
608_B	Clematishof 22 Borne	Woning	4,5	247176,43	479421,39	Nee		25,47	2	23,47	23	-	2		100 lid 1 Wgh	48,00	100a lid 1 sub a & 100a lid 1 sub b sub 2° Wgh	53		29,90	5	24,90	0,00	0	Nee	5	-
608_C	Clematishof 22 Borne	Woning	7,5	247176,43	479421,39	Nee		28,98	2	26,98	27	-	2		100 lid 1 Wgh	48,00	100a lid 1 sub a & 100a lid 1 sub b sub 2° Wgh	53		35,39	5	30,39	0,00	0	Nee	5	-
609_A	Clematishof 22 Borne	Woning	1,5	247181,84	479418,36	Nee		27,29	2	25,29	25	-	2		100 lid 1 Wgh	48,00	100a lid 1 sub a & 100a lid 1 sub b sub 2° Wgh	53		32,01	5	27,01	0,00	0	Nee	5	-
609_B	Clematishof 22 Borne	Woning	4,5	247181,40	479418,36	Nee		29,43	2	27,43	27	-	2		100 lid 1 Wgh	48,00	100a lid 1 sub a & 100a lid 1 sub b sub 2° Wgh	53		33,79	5	28,79	0,00	0	Nee	5	-
609_C	Clematishof 22 Borne	Woning	7,5	247181,40	479418,36	Nee		38,11	2	36,11	36	-	2		100 lid 1 Wgh	48,00	100a lid 1 sub a & 100a lid 1 sub b sub 2° Wgh	53		41,02	5	36,02	-0,09	0	Nee	5	-
24_A	Clematishof 23 Borne	Woning	1,5	247155,95	479295,06	Nee		31,48	2	29,48	29	-	2		100 lid 1 Wgh	48,00	100a lid 1 sub a & 100a lid 1 sub b sub 2° Wgh	53		35,91	5	30,91	0,00	0	Nee	5	-
24_B	Clematishof 23 Borne	Woning	4,5	247155,95	479295,06	Nee		34,81	2	32,81	33	-	2		100 lid 1 Wgh	48,00	100a lid 1 sub a & 100a lid 1 sub b sub 2° Wgh	53		38,32	5	33,32	0,00	0	Nee	5	-
24_C	Clematishof 23 Borne	Woning	7,5	247155,95	479295,06	Nee		37,27	2	35,27	35	-	2		100 lid 1 Wgh	48,00	100a lid 1 sub a & 100a lid 1 sub b sub 2° Wgh	53		39,93	5	34,93	-0,34	0	Nee	5	-
25_A	Clematishof 23 Borne	Woning	1,5	247152,02	479291,60	Nee		31,74	2	29,74	30	-	2		100 lid 1 Wgh	48,00	100a lid 1 sub a & 100a lid 1 sub b sub 2° Wgh	53		34,01	5	29,01	-0,73	-1	Nee	5	-
25_B	Clematishof 23 Borne	Woning	4,5	247152,02	479291,60	Nee		36,47	2	34,47	34	-	2		100 lid 1 Wgh	48,00	100a lid 1 sub a & 100a lid 1 sub b sub 2° Wgh	53		38,19	5	33,19	-1,28	-1	Nee	5	-
25_C	Clematishof 23 Borne	Woning	7,5	247152,02	479291,60	Nee		39,64	2	37,64	38	-	2		100 lid 1 Wgh	48,00	100a lid 1 sub a & 100a lid 1 sub b sub 2° Wgh	53		40,94	5	35,94	-1,70	-2	Nee	5	-
26_A	Clematishof 23 Borne	Woning	1,5	247147,79	479293,72	Nee		33,99	2	31,99	32	-	2		100 lid 1 Wgh	48,00	100a lid 1 sub a & 100a lid 1 sub b sub 2° Wgh	53		35,21	5	30,21	-1,78	-2	Nee	5	-
26_B	Clematishof 23 Borne	Woning	4,5	247147,79	479293,72	Nee		35,40	2	33,40	33	-	2		100 lid 1 Wgh	48,00	100a lid 1 sub a & 100a lid 1 sub b sub 2° Wgh	53		37,58	5	32,58	-0,82	-1	Nee	5	-
26_C	Clematishof 23 Borne	Woning	7,5	247147,79	479293,72	Nee		39,40	2	37,40	37	-	2		100 lid 1 Wgh	48,00	100a lid 1 sub a & 100a lid 1 sub b sub 2° Wgh	53		42,68	5	37,68	0,00	0	Nee	5	-
676_A	Clematishof 24 Borne	Woning	1,5	247180,74	479429,98	Nee		25,09	2	23,09	23	-	2		100 lid 1 Wgh	48,00	100a lid 1 sub a & 100a lid 1 sub b sub 2° Wgh	53		30,55	5	25,55	0,00	0	Nee	5	-
676_B	Clematishof 24 Borne	Woning	4,5	247180,74	479429,98	Nee		28,39	2	26,39	26	-	2		100 lid 1 Wgh	48,00	100a lid 1 sub a & 100a lid 1 sub b sub 2° Wgh	53		32,62	5	27,62	0,00	0	Nee	5	-
676_C	Clematishof 24 Borne	Woning	7,5	247180,74	479429,98	Nee		37,93	2	35,93	36	-	2		100 lid 1 Wgh	48,00	100a lid 1 sub a & 100a lid 1 sub b sub 2° Wgh	53		40,63	5	35,63	-0,30	0	Nee	5	-
677_A	Clematishof 24 Borne	Woning	1,5	247176,16	479426,43	Nee		29,10	2	27,10	27	-	2		100 lid 1 Wgh	48,00	100a lid 1 sub a & 100a lid 1 sub b sub 2° Wgh	53		33,12	5	28,12	0,00	0	Nee	5	-
677_B	Clematishof 24 Borne	Woning	4,5	247176,16	479426,43	Nee		31,96	2	29,96	30	-	2		100 lid 1 Wgh	48,00	100a lid 1 sub a & 100a lid 1 sub b sub 2° Wgh	53		35,61	5	30,61	0,00	0	Nee	5	-
677_C	Clematishof 24 Borne	Woning	7,5	247176,16	479426,43	Nee		39,94	2	37,94	38	-	2		100 lid 1 Wgh	48,00	100a lid 1 sub a & 100a lid 1 sub b sub 2° Wgh	53		42,95	5	37,95	0,00	0	Nee	5	-
678_A	Clematishof 24 Borne	Woning	1,5	247170,79	479428,42	Nee		24,00	2	22,00	22	-	2		100 lid 1 Wgh	48,00	100a lid 1 sub a & 100a lid 1 sub b sub 2° Wgh	53		28,50	5	23,50	0,00	0	Nee	5	-
678_B	Clematishof 24 Borne	Woning	4,5	247170,79	479428,42	Nee		28,79	2	26,79	27	-	2		100 lid 1 Wgh	48,00	100a lid 1 sub a & 100a lid 1 sub b sub 2° Wgh	53		32,93	5	27,93	0,00	0	Nee	5	-
678_C	Clematishof 24 Borne	Woning	7,5	247170,79	479428,42	Nee		37,78	2	35,78	36	-	2		100 lid 1 Wgh	48,00	100a lid 1 sub a & 100a lid 1 sub b sub 2° Wgh	53		40,89	5	35,89	0,00	0	Nee	5	-
27_A	Clematishof 25 Borne	Woning	1,5	247147,32	479301,80	Nee		30,12	2	28,12	28	-	2		100 lid 1 Wgh	48,00	100a lid 1 sub a & 100a lid 1 sub b sub 2° Wgh	53		34,06	5	29,06	0,00	0	Nee	5	-
27_B	Clematishof 25 Borne	Woning	4,5	247147,32	479301,80	Nee		33,59	2	31,59	32	-	2		100 lid 1 Wgh	48,00	100a lid 1 sub a & 100a lid 1 sub b sub 2° Wgh	53		36,87	5	31,87	0,00	0	Nee	5	-
27_C	Clematishof 25 Borne

								HEERSENDE SITUATIE						Normstelling krachtens Wet geluidhinder en/of Besluit geluidhinder						TOEKOMSTIGE SITUATIE (ZONDER MAATREGELEN)						
Rekenpunt ID	Adres/omschrijving rekenpunt	Type bestemming	Rekenhoogte [m]	X	Y	Sanering [ja/nee]	-	L_{den} [dB]	110 lid g Wet geluidhinder ex 3.4 lid 1 Rmg2012 [dB]	L_{den} - 110 lid g ex 3.4 lid 1 Rmg2012 [dB]	L_{den} afgerond - 110 lid g Wgh [dB]	Eerder vastgestelde hogere waarde [dB]	110 lid g Wet geluidhinder ex 3.4 lid 2 Rmg2012 [dB]	-	Aansturingsartikel ten hoogste toelaatbare geluidbelasting Wet geluidhinder/ Besluit geluidhinder	Ten hoogste toelaatbare geluidbelasting [dB]	Aansturingsartikel maximaal vast te stellen hogere waarde geluidbelasting Wet geluidhinder/Besluit geluidhinder	Maximaal vast te stellen hogere waarde [dB]	-	L_{den} [dB]	110 lid g Wet geluidhinder ex 3.4 lid 2 Rmg2012 [dB]	L_{den} - 110 lid g t.b.v. verschil-berekening [dB]	ΔL zonder maatregelen t.b.v. verschil-berekening [dB]	ΔL zonder maatregelen t.b.v. verschilberekening afgerond [dB]	Reconstructie in de zin van de Wet geluidhinder? [ja/nee]	110 lid g Wet geluidhinder ex 3.4 lid 1 Rmg2012 [dB]	Vast te stellen hogere waarde zonder aanvullende maatregelen [dB]
689_C	*Clematishof 30 Borne*	*Woning*	*7,5*	*247171,37*	*479457,23*	*Nee*		*30,12*	*2*	*28,12*	*28*	*-*	*2*		*100 lid 1 Wgh*	*48,00*	*100a lid 1 sub a & 100a lid 1 sub b sub 2° Wgh*	*53*		*34,47*	*5*	*29,47*	*0,00*	*0*	*Nee*	*5*	*-*
4_A	*Clematishof 31 Borne*	*Woning*	*1,5*	*247150,05*	*479327,92*	*Nee*		*32,42*	*2*	*30,42*	*30*	*-*	*2*		*100 lid 1 Wgh*	*48,00*	*100a lid 1 sub a & 100a lid 1 sub b sub 2° Wgh*	*53*		*36,12*	*5*	*31,12*	*0,00*	*0*	*Nee*	*5*	*-*
4_B	*Clematishof 31 Borne*	*Woning*	*4,5*	*247150,05*	*479327,92*	*Nee*		*37,08*	*2*	*35,08*	*35*	*-*	*2*		*100 lid 1 Wgh*	*48,00*	*100a lid 1 sub a & 100a lid 1 sub b sub 2° Wgh*	*53*		*39,47*	*5*	*34,47*	*-0,61*	*-1*	*Nee*	*5*	*-*
4_C	*Clematishof 31 Borne*	*Woning*	*7,5*	*247150,05*	*479327,92*	*Nee*		*41,37*	*2*	*39,37*	*39*	*-*	*2*		*100 lid 1 Wgh*	*48,00*	*100a lid 1 sub a & 100a lid 1 sub b sub 2° Wgh*	*53*		*42,96*	*5*	*37,96*	*-1,41*	*-1*	*Nee*	*5*	*-*
171_A	*Clematishof 31 Borne*	*Woning*	*1,5*	*247145,83*	*479330,03*	*Nee*		*28,84*	*2*	*26,84*	*27*	*-*	*2*		*100 lid 1 Wgh*	*48,00*	*100a lid 1 sub a & 100a lid 1 sub b sub 2° Wgh*	*53*		*34,55*	*5*	*29,55*	*0,00*	*0*	*Nee*	*5*	*-*
171_B	*Clematishof 31 Borne*	*Woning*	*4,5*	*247145,83*	*479330,03*	*Nee*		*33,50*	*2*	*31,50*	*32*	*-*	*2*		*100 lid 1 Wgh*	*48,00*	*100a lid 1 sub a & 100a lid 1 sub b sub 2° Wgh*	*53*		*38,45*	*5*	*33,45*	*0,00*	*0*	*Nee*	*5*	*-*
171_C	*Clematishof 31 Borne*	*Woning*	*7,5*	*247145,83*	*479330,03*	*Nee*		*40,30*	*2*	*38,30*	*38*	*-*	*2*		*100 lid 1 Wgh*	*48,00*	*100a lid 1 sub a & 100a lid 1 sub b sub 2° Wgh*	*53*		*43,56*	*5*	*38,56*	*0,00*	*0*	*Nee*	*5*	*-*
172_A	*Clematishof 31 Borne*	*Woning*	*1,5*	*247154,96*	*479330,75*	*Nee*		*31,14*	*2*	*29,14*	*29*	*-*	*2*		*100 lid 1 Wgh*	*48,00*	*100a lid 1 sub a & 100a lid 1 sub b sub 2° Wgh*	*53*		*35,57*	*5*	*30,57*	*0,00*	*0*	*Nee*	*5*	*-*
172_B	*Clematishof 31 Borne*	*Woning*	*4,5*	*247154,96*	*479330,75*	*Nee*		*35,51*	*2*	*33,51*	*34*	*-*	*2*		*100 lid 1 Wgh*	*48,00*	*100a lid 1 sub a & 100a lid 1 sub b sub 2° Wgh*	*53*		*38,16*	*5*	*33,16*	*-0,35*	*0*	*Nee*	*5*	*-*
172_C	*Clematishof 31 Borne*	*Woning*	*7,5*	*247154,96*	*479330,75*	*Nee*		*37,86*	*2*	*35,86*	*36*	*-*	*2*		*100 lid 1 Wgh*	*48,00*	*100a lid 1 sub a & 100a lid 1 sub b sub 2° Wgh*	*53*		*40,46*	*5*	*35,46*	*-0,40*	*0*	*Nee*	*5*	*-*
1_A	*Clematishof 33 Borne*	*Woning*	*1,5*	*247145,40*	*479336,78*	*Nee*		*20,57*	*2*	*18,57*	*19*	*-*	*2*		*100 lid 1 Wgh*	*48,00*	*100a lid 1 sub a & 100a lid 1 sub b sub 2° Wgh*	*53*		*29,65*	*5*	*24,65*	*0,00*	*0*	*Nee*	*5*	*-*
1_B	*Clematishof 33 Borne*	*Woning*	*4,5*	*247145,40*	*479336,78*	*Nee*		*27,32*	*2*	*25,32*	*25*	*-*	*2*		*100 lid 1 Wgh*	*48,00*	*100a lid 1 sub a & 100a lid 1 sub b sub 2° Wgh*	*53*		*33,81*	*5*	*28,81*	*0,00*	*0*	*Nee*	*5*	*-*
1_C	*Clematishof 33 Borne*	*Woning*	*7,5*	*247145,40*	*479336,78*	*Nee*		*36,96*	*2*	*34,96*	*35*	*-*	*2*		*100 lid 1 Wgh*	*48,00*	*100a lid 1 sub a & 100a lid 1 sub b sub 2° Wgh*	*53*		*40,87*	*5*	*35,87*	*0,00*	*0*	*Nee*	*5*	*-*
2_B	*Clematishof 33 Borne*	*Woning*	*4,5*	*247149,51*	*479340,27*	*Nee*		*0,00*	*2*	*0,00*	*0*	*-*	*2*		*100 lid 1 Wgh*	*48,00*	*100a lid 1 sub a & 100a lid 1 sub b sub 2° Wgh*	*53*		*32,42*	*5*	*27,42*	*0,00*	*0*	*Nee*	*5*	*-*
2_C	*Clematishof 33 Borne*	*Woning*	*7,5*	*247149,51*	*479340,27*	*Nee*		*0,00*	*2*	*0,00*	*0*	*-*	*2*		*100 lid 1 Wgh*	*48,00*	*100a lid 1 sub a & 100a lid 1 sub b sub 2° Wgh*	*53*		*38,26*	*5*	*33,26*	*0,00*	*0*	*Nee*	*5*	*-*
3_A	*Clematishof 33 Borne*	*Woning*	*1,5*	*247153,53*	*479337,29*	*Nee*		*27,68*	*2*	*25,68*	*26*	*-*	*2*		*100 lid 1 Wgh*	*48,00*	*100a lid 1 sub a & 100a lid 1 sub b sub 2° Wgh*	*53*		*33,40*	*5*	*28,40*	*0,00*	*0*	*Nee*	*5*	*-*
3_B	*Clematishof 33 Borne*	*Woning*	*4,5*	*247153,53*	*479337,29*	*Nee*		*33,15*	*2*	*31,15*	*31*	*-*	*2*		*100 lid 1 Wgh*	*48,00*	*100a lid 1 sub a & 100a lid 1 sub b sub 2° Wgh*	*53*		*37,51*	*5*	*32,51*	*0,00*	*0*	*Nee*	*5*	*-*
3_C	*Clematishof 33 Borne*	*Woning*	*7,5*	*247153,53*	*479337,29*	*Nee*		*36,51*	*2*	*34,51*	*35*	*-*	*2*		*100 lid 1 Wgh*	*48,00*	*100a lid 1 sub a & 100a lid 1 sub b sub 2° Wgh*	*53*		*40,13*	*5*	*35,13*	*0,00*	*0*	*Nee*	*5*	*-*
698_A	*Clematishof 34 Borne*	*Woning*	*1,5*	*247147,90*	*479464,89*	*Nee*		*26,45*	*2*	*24,45*	*24*	*-*	*2*		*100 lid 1 Wgh*	*48,00*	*100a lid 1 sub a & 100a lid 1 sub b sub 2° Wgh*	*53*		*31,53*	*5*	*26,53*	*0,00*	*0*	*Nee*	*5*	*-*
698_B	*Clematishof 34 Borne*	*Woning*	*4,5*	*247147,90*	*479464,89*	*Nee*		*25,32*	*2*	*23,32*	*23*	*-*	*2*		*100 lid 1 Wgh*	*48,00*	*100a lid 1 sub a & 100a lid 1 sub b sub 2° Wgh*	*53*		*32,84*	*5*	*27,84*	*0,00*	*0*	*Nee*	*5*	*-*
698_C	*Clematishof 34 Borne*	*Woning*	*7,5*	*247147,90*	*479464,89*	*Nee*		*29,13*	*2*	*27,13*	*27*	*-*	*2*		*100 lid 1 Wgh*	*48,00*	*100a lid 1 sub a & 100a lid 1 sub b sub 2° Wgh*	*53*		*37,13*	*5*	*32,13*	*0,00*	*0*	*Nee*	*5*	*-*
699_A	*Clematishof 34 Borne*	*Woning*	*1,5*	*247151,45*	*479460,33*	*Nee*		*28,15*	*2*	*26,15*	*26*	*-*	*2*		*100 lid 1 Wgh*	*48,00*	*100a lid 1 sub a & 100a lid 1 sub b sub 2° Wgh*	*53*		*34,05*	*5*	*29,05*	*0,00*	*0*	*Nee*	*5*	*-*
699_B	*Clematishof 34 Borne*	*Woning*	*4,5*	*247151,45*	*479460,33*	*Nee*		*34,50*	*2*	*32,50*	*32*	*-*	*2*		*100 lid 1 Wgh*	*48,00*	*100a lid 1 sub a & 100a lid 1 sub b sub 2° Wgh*	*53*		*38,35*	*5*	*33,35*	*0,00*	*0*	*Nee*	*5*	*-*
699_C	*Clematishof 34 Borne*	*Woning*	*7,5*	*247151,45*	*479460,33*	*Nee*		*39,74*	*2*	*37,74*	*38*	*-*	*2*		*100 lid 1 Wgh*	*48,00*	*100a lid 1 sub a & 100a lid 1 sub b sub 2° Wgh*	*53*		*42,58*	*5*	*37,58*	*-0,16*	*0*	*Nee*	*5*	*-*
700_A	*Clematishof 34 Borne*	*Woning*	*1,5*	*247149,30*	*479454,97*	*Nee*		*35,26*	*2*	*33,26*	*33*	*-*	*2*		*100 lid 1 Wgh*	*48,00*	*100a lid 1 sub a & 100a lid 1 sub b sub 2° Wgh*	*53*		*37,37*	*5*	*32,37*	*-0,89*	*-1*	*Nee*	*5*	*-*
700_B	*Clematishof 34 Borne*	*Woning*	*4,5*	*247149,30*	*479454,97*	*Nee*		*38,20*	*2*	*36,20*	*36*	*-*	*2*		*100 lid 1 Wgh*	*48,00*	*100a lid 1 sub a & 100a lid 1 sub b sub 2° Wgh*	*53*		*40,67*	*5*	*35,67*	*-0,53*	*-1*	*Nee*	*5*	*-*
700_C	*Clematishof 34 Borne*	*Woning*	*7,5*	*247149,30*	*479454,97*	*Nee*		*43,10*	*2*	*41,10*	*41*	*-*	*2*		*100 lid 1 Wgh*	*48,00*	*100a lid 1 sub a & 100a lid 1 sub b sub 2° Wgh*	*53*		*45,34*	*5*	*40,34*	*-0,76*	*-1*	*Nee*	*5*	*-*
60_A	*Clematishof 35 Borne*	*Woning*	*1,5*	*247134,35*	*479337,20*	*Nee*		*24,32*	*2*	*22,32*	*22*	*-*	*2*		*100 lid 1 Wgh*	*48,00*	*100a lid 1 sub a & 100a lid 1 sub b sub 2° Wgh*	*53*		*29,83*	*5*	*24,83*	*0,00*	*0*	*Nee*	*5*	*-*
60_B	*Clematishof 35 Borne*	*Woning*	*4,5*	*247134,35*	*479337,20*	*Nee*		*31,29*	*2*	*29,29*	*29*	*-*	*2*		*100 lid 1 Wgh*	*48,00*	*100a lid 1 sub a & 100a lid 1 sub b sub 2° Wgh*	*53*		*35,04*	*5*	*30,04*	*0,00*	*0*	*Nee*	*5*	*-*
60_C	*Clematishof 35 Borne*	*Woning*	*7,5*	*247134,35*	*479337,20*	*Nee*		*38,10*	*2*	*36,10*	*36*	*-*	*2*		*100 lid 1 Wgh*	*48,00*	*100a lid 1 sub a & 100a lid 1 sub b sub 2° Wgh*	*53*		*41,77*	*5*	*36,77*	*0,00*	*0*	*Nee*	*5*	*-*
61_A	*Clematishof 35 Borne*	*Woning*	*1,5*	*247131,29*	*479332,41*	*Nee*		*36,47*	*2*	*34,47*	*34*	*-*	*2*		*100 lid 1 Wgh*	*48,00*	*100a lid 1 sub a & 100a lid 1 sub b sub 2° Wgh*	*53*		*37,89*	*5*	*32,89*	*-1,58*	*-2*	*Nee*	*5*	*-*
61_B	*Clematishof 35 Borne*	*Woning*	*4,5*	*247131,29*	*479332,41*	*Nee*		*37,83*	*2*	*35,83*	*36*	*-*	*2*		*100 lid 1 Wgh*	*48,00*	*100a lid 1 sub a & 100a lid 1 sub b sub 2° Wgh*	*53*		*40,56*	*5*	*35,56*	*-0,27*	*0*	*Nee*	*5*	*-*
61_C	*Clematishof 35 Borne*	*Woning*	*7,5*	*247131,29*	*479332,41*	*Nee*		*42,56*	*2*	*40,56*	*41*	*-*	*2*		*100 lid 1 Wgh*	*48,00*	*100a lid 1 sub a & 100a lid 1 sub b sub 2° Wgh*	*53*		*44,65*	*5*	*39,65*	*-0,91*	*-1*	*Nee*	*5*	*-*
305_A	*Clematishof 35 Borne*	*Woning*	*1,5*	*247129,67*	*479342,35*	*Nee*		*20,28*	*2*	*18,28*	*18*	*-*	*2*		*100 lid 1 Wgh*	*48,00*	*100a lid 1 sub a & 100a lid 1 sub b sub 2° Wgh*	*53*		*34,62*	*5*	*29,62*	*0,00*	*0*	*Nee*	*5*	*-*
305_B	*Clematishof 35 Borne*	*Woning*	*4,5*	*247129,67*	*479342,35*	*Nee*		*26,93*	*2*	*24,93*	*25*	*-*	*2*		*100 lid 1 Wgh*	*48,00*	*100a lid 1 sub a & 100a lid 1 sub b sub 2° Wgh*	*53*		*34,17*	*5*	*29,17*	*0,00*	*0*	*Nee*	*5*	*-*
305_C	*Clematishof 35 Borne*	*Woning*	*7,5*	*247129,67*	*479342,35*	*Nee*		*28,96*	*2*	*26,96*	*27*	*-*	*2*		*100 lid 1 Wgh*	*48,00*	*100a lid 1 sub a & 100a lid 1 sub b sub 2° Wgh*	*53*		*36,63*	*5*	*31,63*	*0,00*	*0*	*Nee*	*5*	*-*
696_A	*Clematishof 36 Borne*	*Woning*	*1,5*	*247141,65*	*479464,53*	*Nee*		*26,60*	*2*	*24,60*	*25*	*-*	*2*		*100 lid 1 Wgh*	*48,00*	*100a lid 1 sub a & 100a lid 1 sub b sub 2° Wgh*	*53*		*32,92*	*5*	*27,92*	*0,00*	*0*	*Nee*	*5*	*-*
696_B	*Clematishof 36 Borne*	*Woning*	*4,5*	*247141,65*	*479464,53*	*Nee*		*29,76*	*2*	*27,76*	*28*	*-*	*2*		*100 lid 1 Wgh*	*48,00*	*100a lid 1 sub a & 100a lid 1 sub b sub 2° Wgh*	*53*		*36,54*	*5*	*31,54*	*0,00*	*0*	*Nee*	*5*	*-*
696_C	*Clematishof 36 Borne*	*Woning*	*7,5*	*247141,65*	*479464,53*	*Nee*		*30,17*	*2*	*28,17*	*28*	*-*	*2*		*100 lid 1 Wgh*	*48,00*	*100a lid 1 sub a & 100a lid 1 sub b sub 2° Wgh*	*53*		*36,90*	*5*	*31,90*	*0,00*	*0*	*Nee*	*5*	*-*
697_A	*Clematishof 36 Borne*	*Woning*	*1,5*	*247143,33*	*479454,62*	*Nee*		*32,09*	*2*	*30,09*	*30*	*-*	*2*		*100 lid 1 Wgh*	*48,00*	*100a lid 1 sub a & 100a lid 1 sub b sub 2° Wgh*	*53*		*35,99*	*5*	*30,99*	*0,00*	*0*	*Nee*	*5*	*-*
697_B	*Clematishof 36 Borne*	*Woning*	*4,5*	*247143,33*	*479454,62*	*Nee*		*36,63*	*2*	*34,63*	*35*	*-*	*2*		*100 lid 1 Wgh*	*48,00*	*100a lid 1 sub a & 100a lid 1 sub b sub 2° Wgh*	*53*		*40,03*	*5*	*35,03*	*0,00*	*0*	*Nee*	*5*	*-*
697_C	*Clematishof 36 Borne*	*Woning*	*7,5*	*247143,33*	*479454,62*	*Nee*		*42,85*	*2*	*40,85*	*41*	*-*	*2*		*100 lid 1 Wgh*	*48,00*	*100a lid 1 sub a & 100a lid 1 sub b sub 2° Wgh*	*53*		*45,30*	*5*	*40,30*	*-0,55*	*-1*	*Nee*	*5*	*-*
58_A	*Clematishof 37 Borne*	*Woning*	*1,5*	*247124,90*	*479332,07*	*Nee*		*34,95*	*2*	*32,95*	*33*	*-*	*2*		*100 lid 1 Wgh*	*48,00*	*100a lid 1 sub a & 100a lid 1 sub b sub 2° Wgh*	*53*		*36,15*	*5*	*31,15*	*-1,80*	*-2*	*Nee*	*5*	*-*
58_B	*Clematishof 37 Borne*	*Woning*	*4,5*	*247124,90*	*479332,07*	*Nee*		*37,35*	*2*	*35,35*	*35*	*-*	*2*		*100 lid 1 Wgh*	*48,00*	*100a lid 1 sub a & 100a lid 1 sub b sub 2° Wgh*	*53*		*39,78*	*5*	*34,78*	*-0,57*	*-1*	*Nee*	*5*	*-*
58_C	*Clematishof 37 Borne*	*Woning*	*7,5*	*247124,90*	*479332,07*	*Nee*		*42,36*	*2*	*40,36*	*40*	*-*	*2*		*100 lid 1 Wgh*	*48,00*	*100a lid 1 sub a & 100a lid 1 sub b sub 2° Wgh*	*53*		*44,42*	*5*	*39,42*	*-0,94*	*-1*	*Nee*	*5*	*-*
59_A	*Clematishof 37 Borne*	*Woning*	*1,5*	*247121,35*	*479336,66*	*Nee*		*16,99*	*2*	*14,99*	*15*	*-*	*2*		*100 lid 1 Wgh*	*48,00*	*100a lid 1 sub a & 100a lid 1 sub b sub 2° Wgh*	*53*		*24,73*	*5*	*19,73*	*0,00*	*0*	*Nee*	*5*	*-*
59_B	*Clematishof 37 Borne*	*Woning*	*4,5*	*247121,35*	*479336,66*	*Nee*		*21,48*	*2*	*19,48*	*19*	*-*	*2*		*100 lid 1 Wgh*	*48,00*	*100a lid 1 sub a & 100a lid 1 sub b sub 2° Wgh*	*53*		*28,70*	*5*	*23,70*	*0,00*	*0*	*Nee*	*5*	*-*
59_C	*Clematishof 37 Borne*	*Woning*	*7,5*	*247121,35*	*479336,66*	*Nee*		*35,00*	*2*	*33,00*	*33*	*-*	*2*		*100 lid 1 Wgh*	*48,00*	*100a lid 1 sub a & 100a lid 1 sub b sub 2° Wgh*	*53*		*40,12*	*5*	*35,12*	*0,00*	*0*	*Nee*	*5*	*-*
304_A	*Clematishof 37 Borne*	*Woning*	*1,5*	*247123,29*	*479342,02*	*Nee*		*16,64*	*2*	*14,64*	*15*	*-*	*2*		*100 lid 1 Wgh*	*48,00*	*100a lid 1 sub a & 100a lid 1 sub b sub 2° Wgh*	*53*		*34,82*	*5*	*29,82*	*0,00*	*0*	*Nee*	*5*	*-*
304_B	*Clematishof 37 Borne*	*Woning*	*4,5*	*247123,29*	*479342,02*	*Nee*		*23,09*	*2*	*21,09*	*21*	*-*	*2*		*100 lid 1 Wgh*	*48,00*	*100a lid 1 sub a & 100a lid 1 sub b sub 2° Wgh*	*53*		*34,31*	*5*	*29,31*	*0,00*	*0*	*Nee*	*5*	*-*
304_C	*Clematishof 37 Borne*	*Woning*	*7,5*	*247123,29*	*479342,02*	*Nee*		*27,67*	*2*	*25,67*	*26*	*-*	*2*		*100 lid 1 Wgh*	*48,00*	*100a lid 1 sub a & 100a lid 1 sub b sub 2° Wgh*	*53*		*37,62*	*5*	*32,62*	*0,00*	*0*	*Nee*	*5*	*-*
704_A	*Clematishof 38 Borne*	*Woning*	*1,5*	*247137,36*	*479454,27*	*Nee*		*30,66*	*2*	*28,66*	*29*	*-*	*2*		*100 lid 1 Wgh*	*48,00*	*100a lid 1 sub a & 100a lid 1 sub b sub 2° Wgh*	*53*		*35,19*	*5*	*30,19*	*0,00*	*0*	*Nee*	*5*	*-*
704_B	*Clematishof 38 Borne*	*Woning*	*4,5*	*247137,36*	*479454,27*	*Nee*		*35,69*	*2*	*33,69*	*34*	*-*	*2*		*100 lid 1 Wgh*	*48,00*	*100a lid 1 sub a & 100a lid 1 sub b sub 2° Wgh*	*53*		*39,80*	*5*	*34,80*	*0,00*	*0*	*Nee*	*5*	*-*
704_C	*Clematishof 38 Borne*	*Woning*	*7,5*	*247137,36*	*479454,27*	*Nee*		*42,52*	*2*	*40,52*	*41*	*-*	*2*		*100 lid 1 Wgh*	*48,00*	*100a lid 1 sub a & 100a lid 1 sub b sub 2° Wgh*	*53*		*45,41*	*5*	*40,41*	*-0,11*	*0*	*Nee*	*5*	*-*
705_A	*Clematishof 38 Borne*	*Woning*	*1,5*	*247132,41*	*479459,22*	*Nee*		*19,25*	*2*	*17,25*	*17*	*-*	*2*		*100 lid 1 Wgh*	*48,00*	*100a lid 1 sub a & 100a lid 1 sub b sub 2° Wgh*	*53*		*26,80*	*5*	*21,80*	*0,00*	*0*	*Nee*	*5*	*-*
705_B	*Clematishof 38 Borne*	*Woning*	*4,5*	*247132,41*	*479459,22*	*Nee*		*23,40*	*2*	*21,40*	*21*	*-*	*2*		*100 lid 1 Wgh*	*48,00*	*100a lid 1 sub a & 100a lid 1 sub b sub 2° Wgh*	*53*		*29,89*	*5*	*24,89*	*0,00*	*0*	*Nee*	*5*	*-*
705_C	*Clematishof 38 Borne*	*Woning*	*7,5*	*247132,41*	*479459,22*	*Nee*		*34,85*	*2*	*32,85*	*33*	*-*	*2*		*100 lid 1 Wgh*	*48,00*	*100a lid 1 sub a & 100a lid 1 sub b sub 2° Wgh*	*53*		*39,02*	*5*	*34,02*	*0,00*	*0*	*Nee*	*5*	*-*
706_A	*Clematishof 38 Borne*	*Woning*	*1,5*	*247135,40*	*479464,16*	*Nee*		*26,66*	*2*	*24,66*	*25*	*-*	*2*		*100 lid 1 Wgh*	*48,00*	*100a lid 1 sub a & 100a lid 1 sub b sub 2° Wgh*	*53*		*29,66*	*5*	*24,66*	*0,00*	*0*	*Nee*	*5*	*-*
706_B	*Clematishof 38 Borne*	*Woning*	*4,5*	*247135,40*	*479464,16*	*Nee*		*32,37*	*2*	*30,37*	*30*	*-*	*2*		*100 lid 1 Wgh*	*48,00*	*100a lid 1 sub a & 100a lid 1 sub b sub 2° Wgh*	*53*		*32,18*	*5*	*27,18*	*-3,19*	*-3*	*Nee*	*5*	*-*
706_C	*Clematishof 38 Borne*	*Woning*	*7,5*	*247135,40*	*479464,16*	*Nee*		*35,47*	*2*	*33,47*	*33*	*-*	*2*		*100 lid 1 Wgh*	*48,00*	*100a lid 1 sub a & 100a lid 1 sub b sub 2° Wgh*	*53*		*34,41*	*5*	*29,41*	*-6,06*	*-6*	*Nee*	*5*	*-*
48_A	*Clematishof 39 Borne*	*Woning*	*1,5*	*247116,29*	*479336,38*	*Nee*		*22,76*	*2*	*20,76*	*21*	*-*	*2*		*100 lid 1 Wgh*	*48,00*	*100a lid 1 sub a & 100a lid 1 sub b sub 2° Wgh*	*53*		*28,11*	*5*	*23,11*	*0,00*	*0*	*Nee*	*5*	*-*
48_B	*Clematishof 39 Borne*	*Woning*	*4,5*	*247116,29*	*479336,38*	*Nee*		*26,55*	*2*	*24,55*	*25*	*-*	*2*		*100 lid 1 Wgh*	*48,00*	*100a lid 1 sub a & 100a lid 1 sub b sub 2° Wgh*	*53*		*31,78*	*5*	*26,78*	*0,00*	*0*	*Nee*	*5*	*-*
48_C	*Clematishof 39 Borne*	*Woning*	*7,5*	*247116,29*	*479336,38*	*Nee*		*38,54*	*2*	*36,54*	*37*	*-*	*2*		*100 lid 1 Wgh*	*48,00*	*100a lid 1 sub a & 100a lid 1 sub b sub 2° Wgh*	*53*		*42,51*	*5*	*37,51*	*0,00*	*0*	*Nee*	*5*	*-*
49_A	*Clematishof 39 Borne*	*Woning*	*1,5*	*247113,27*	*479331,42*	*Nee*		*35,42*	*2*	*33,42*	*33*	*-*	*2*		*100 lid 1 Wgh*	*48,00*	*100a lid 1 sub a & 100a lid 1 sub b sub 2° Wgh*	*53*		*36,96*	*5*	*31,96*	*-1,46*	*-1*	*Nee*	*5*	*-*
49_B	*Clematishof 39 Borne*	*Woning*	*4,5*	*247113,27*	*479331,42*	*Nee*		*38,02*	*2*	*36,02*	*36*	*-*	*2*		*100 lid 1 Wgh*	*48,00*	*100a lid 1 sub a & 100a lid 1 sub b sub 2° Wgh*	*53*		*40,61*	*5*	*35,61*	*-0,41*	*0*	*Nee*	*5*	*-*
49_C	*Clematishof 39 Borne*	*Woning*	*7,5*	*247113,27*	*479331,42*	*Nee*		*42,65*	*2*	*40,65*	*41*	*-*	*2*		*100 lid 1 Wgh*	*48,00*	*100a lid 1 sub a & 100a lid 1 sub b sub 2° Wgh*	*53*		*44,78*	*5*	*39,78*	*-0,87*	*-1*	*Nee*	*5*	*-*
303_A	*Clematishof 39 Borne*	*Woning*	*1,5*	*247111,36*	*479341,37*	*Nee*		*12,38*	*2*	*10,38*	*10*	*-*	*2*		*100 lid 1 Wgh*	*48,00*	*100a lid 1 sub a & 100a lid 1 sub b sub 2° Wgh*	*53*		*34,08*	*5*	*29,08*	*0,00*	*0*	*Nee*	*5*	*-*
303_B	*Clematishof 39 Borne*	*Woning*	*4,5*	*247111,36*	*479341,37*	*Nee*		*17,02*	*2*	*15,02*	*15*	*-*	*2*		*100 lid 1 Wgh*	*48,00*	*100a lid 1 sub a & 100a lid 1 sub b sub 2° Wgh*	*53*		*35,29*	*5*	*30,29*	*0,00*	*0*	*Nee*	*5*	*-*
303_C	*Clematishof 39 Borne*	*Woning*	*7,5*	*247111,36*	*479341,37*	*Nee*		*26,17*	*2*	*24,17*	*24*	*-*	*2*		*100 lid 1 Wgh*	*48,00*	*100a lid 1 sub a & 100a lid 1 sub b sub 2° Wgh*	*53*		*38,39*	*5*	*33,39*	*0,00*	*0*	*Nee*	*5*	*-*
710_A	*Clematishof 40 Borne*	*Woning*	*1,5*	*247123,81*	*479463,49*	*Nee*		*25,06*	*2*	*23,06*	*23*	*-*	*2*		*100 lid 1 Wgh*	*48,00*	*100a lid 1 sub a & 100a lid 1 sub b sub 2° Wgh*	*53*		*30,34*	*5*	*25,34*	*0,00*	*0*	*Nee*	*5*	*-*
710_B	*Clematishof 40 Borne*	*Woning*	*4,5*	*247123,81*	*479463,49*	*Nee*		*28,92*	*2*	*26,92*	*27*	*-*	*2*		*100 lid 1 Wgh*	*48,00*	*100a lid 1 sub a & 100a lid 1 sub b sub 2° Wgh*	*53*		*30,91*	*5*	*25,91*	*-1,01*	*-1*	*Nee*	*5*	*-*
710_C	*Clematishof 40 Borne*	*Woning*	*7,5*	*247123,81*	*479463,49*	*Nee*		*31,71*	*2*	*29,71*	*30*	*-*	*2*		*100 lid 1 Wgh*	*48,00*	*100a lid 1 sub a & 100a lid 1 sub b sub 2° Wgh*	*53*		*31,57*	*5*	*26,57*	*-3,14*	*-3*	*Nee*	*5*	*-*
711_A	*Clematishof 40 Borne*	*Woning*	*1,5*	*247127,36*	*479458,93*	*Nee*		*23,11*	*2*	*21,11*	*21*	*-*	*2*		*100 lid 1 Wgh*	*48,00*	*100a lid 1 sub a & 100a lid 1 sub b sub 2° Wgh*	*53*		*28,74*	*5*	*23,74*	*0,00*	*0*	*Nee*	*5*	*-*
711_B	*Clematishof 40 Borne*	*Woning*	*4,5*	*247127,36*	*479458,93*	*Nee*		*29,06*	*2*	*27,06*	*27*	*-*	*2*		*100 lid 1 Wgh*	*48,00*	*100a lid 1 sub a & 100a lid 1 sub b sub 2° Wgh*	*53*		*32,86*	*5*	*27,86*	*0,00*	*0*	*Nee*	*5*	*-*
711_C	*Clematishof 40 Borne*	*Woning*	*7,5*	*247127,36*	*479458,93*	*Nee*		*38,51*	*2*	*36,51*	*37*	*-*	*2*		*100 lid 1 Wgh*	*48,00*	*100a lid 1 sub a & 100a lid 1 sub b sub 2° Wgh*	*53*		*41,99*	*5*	*36,99*	*0,00*	*0*	*Nee*	*5*	*-*
712_A	*Clematishof 40 Borne*	*Woning*	*1,5*	*247125,34*	*479453,58*	*Nee*		*30,98*	*2*	*28,98*	*29*	*-*	*2*		*100 lid 1 Wgh*	*48,00*	*100a lid 1 sub a & 100a lid 1 sub b sub 2° Wgh*	*53*		*35,27*	*5*	*30,27*	*0,00*	*0*	*Nee*	*5*	*-*
712_B	*Clematishof 40 Borne*	*Woning*	*4,5*	*247125,34*	*479453,58*	*Nee*		*35,75*	*2*	*33,75*	*34*	*-*	*2*		*100 lid 1 Wgh*	*48,00*	*100a lid 1 sub a & 100a lid 1 sub b sub 2° Wgh*	*53*		*39,21*	*5*	*34,21*	*0,00*	*0*	*Nee*	*5*	*-*
712_C	*Clematishof 40 Borne*	*Woning*	*7,5*	*247125,34*	*479453,58*	*Nee*		*42,70*	*2*	*40,70*	*41*	*-*	*2*		*100 lid 1 Wgh*	*48,00*	*100a lid 1 sub a & 100a lid 1 sub b sub 2° Wgh*	*53*		*45,07*	*5*	*40,07*	*-0,63*	*-1*	*Nee*	*5*	*-*
46_A	*Clematishof 41 Borne*	*Woning*	*1,5*	*247106,90*	*479331,08*	*Nee*		*36,08*	*2*	*34,08*	*34*	*-*	*2*		*100 lid 1 Wgh*	*48,00*	*100a lid 1 sub a & 100a lid 1 sub b sub 2° Wgh*	*53*		*37,05*	*5*	*32,05*	*-2,03*	*-2*	*Nee*	*5*	*-*
46_B	*Clematishof 41 Borne*	*Woning*	*4,5*	*247106,90*	*479331,08*	*Nee*		*38,54*	*2*	*36,54*	*37*	*-*	*2*		*100 lid 1 Wgh*	*48,00*	*100a lid 1 sub a & 100a lid 1 sub b sub 2° Wgh*	*53*		*40,49*	*5*	*35,49*	*-1,05*	*-1*	*Nee*	*5*	*-*
46_C	*Clematishof 41 Borne*	*Woning*	*7,5*	*247106,90*	*479331,08*	*Nee*		*42,57*	*2*	*40,57*	*41*	*-*	*2*		*100 lid 1 Wgh*	*48,00*	*100a lid 1 sub a & 100a lid 1 sub b sub 2° Wgh*	*53*		*44,66*	*5*	*39,66*	*-0,91*	*-1*	*Nee*	*5*	*-*
47_A	*Clematishof 41 Borne*	*Woning*	*1,5*	*247100,79*	*479334,09*	*Nee*		*17,15*	*2*	*15,15*	*15*	*-*	*2*		*100 lid 1 Wgh*	*48,00*	*100a lid 1 sub a & 100a lid 1 sub b sub 2° Wgh*	*53*		*24,10*	*5*	*19,10*	*0,00*	*0*	*Nee*	*5*	*-*
47_B	*Clematishof 41 Borne*	*Woning*	*4,5*	*247100,79*	*479334,09*	*Nee*		*19,81*	*2*	*17,81*	*18*	*-*	*2*

							HEERSENDE SITUATIE						Normstelling krachtens Wet geluidhinder en/of Besluit geluidhinder					TOEKOMSTIGE SITUATIE (ZONDER MAATREGELEN)						
Rekenpunt ID	Adres/omschrijving rekenpunt	Type bestemming	Rekenhoogte [m]	X	Y	Sanering [ja/nee]	-	L_{den} [dB]	110 lid g Wet geluidhinder ex 3.4 lid 1 Rmg2012 [dB]	L_{den} - 110 lid g ex 3.4 lid 1 Rmg2012 [dB]	L_{den} afgerond - 110 lid g Wgh [dB]	Eerder vastgestelde hogere waarde [dB]	110 lid g Wet geluidhinder ex 3.4 lid 2 Rmg2012 [dB]	-	Aansturingsartikel ten hoogste toelaatbare geluidbelasting Wet geluidhinder/ Besluit geluidhinder	Ten hoogste toelaatbare geluidbelasting [dB]	Aansturingsartikel maximaal vast te stellen hogere waarde geluidbelasting Wet geluidhinder/Besluit geluidhinder	Maximaal vast te stellen hogere waarde [dB]	-	L_{den} [dB]	110 lid g Wet geluidhinder ex 3.4 lid 2 Rmg2012 [dB]	L_{den} - 110 lid g t.b.v. verschil-berekening [dB]	ΔL zonder maatregelen t.b.v. verschil-berekening [dB]	ΔL zonder maatregelen t.b.v. verschilberekening afgerond [dB]	Reconstructie in de zin van de Wet geluidhinder? [ja/nee]	110 lid g Wet geluidhinder ex 3.4 lid 1 Rmg2012 [dB]	Vast te stellen hogere waarde zonder aanvullende maatregelen [dB]
756_C	Clematishof 48 Borne	Woning	7,5	247091,41	479456,85	Nee	38,60	2	36,60	37	-	2	100 lid 1 Wgh	48,00	100a lid 1 sub a & 100a lid 1 sub b sub 2° Wgh	53	41,51	5	36,51	-0,09	0	Nee	5	-
757_A	Clematishof 48 Borne	Woning	1,5	247089,43	479451,51	Nee	28,26	2	26,26	26	-	2	100 lid 1 Wgh	48,00	100a lid 1 sub a & 100a lid 1 sub b sub 2° Wgh	53	33,00	5	28,00	0,00	0	Nee	5	-
757_B	Clematishof 48 Borne	Woning	4,5	247089,43	479451,51	Nee	32,83	2	30,83	31	-	2	100 lid 1 Wgh	48,00	100a lid 1 sub a & 100a lid 1 sub b sub 2° Wgh	53	37,52	5	32,52	0,00	0	Nee	5	-
757_C	Clematishof 48 Borne	Woning	7,5	247089,43	479451,51	Nee	41,25	2	39,25	39	-	2	100 lid 1 Wgh	48,00	100a lid 1 sub a & 100a lid 1 sub b sub 2° Wgh	53	44,27	5	39,27	0,00	0	Nee	5	-
128_A	Clematishof 49 Borne	Woning	1,5	247092,93	479372,16	Nee	23,99	2	21,99	22	-	2	100 lid 1 Wgh	48,00	100a lid 1 sub a & 100a lid 1 sub b sub 2° Wgh	53	28,46	5	23,46	0,00	0	Nee	5	-
128_B	Clematishof 49 Borne	Woning	4,5	247092,93	479372,16	Nee	29,01	2	27,01	27	-	2	100 lid 1 Wgh	48,00	100a lid 1 sub a & 100a lid 1 sub b sub 2° Wgh	53	31,87	5	26,87	-0,14	0	Nee	5	-
128_C	Clematishof 49 Borne	Woning	7,5	247092,93	479372,16	Nee	38,57	2	36,57	37	-	2	100 lid 1 Wgh	48,00	100a lid 1 sub a & 100a lid 1 sub b sub 2° Wgh	53	38,38	5	33,38	-3,19	-3	Nee	5	-
129_A	Clematishof 49 Borne	Woning	1,5	247096,50	479367,59	Nee	20,88	2	18,88	19	-	2	100 lid 1 Wgh	48,00	100a lid 1 sub a & 100a lid 1 sub b sub 2° Wgh	53	28,02	5	23,02	0,00	0	Nee	5	-
129_B	Clematishof 49 Borne	Woning	4,5	247096,50	479367,59	Nee	25,70	2	23,70	24	-	2	100 lid 1 Wgh	48,00	100a lid 1 sub a & 100a lid 1 sub b sub 2° Wgh	53	32,12	5	27,12	0,00	0	Nee	5	-
129_C	Clematishof 49 Borne	Woning	7,5	247096,50	479367,59	Nee	38,22	2	36,22	36	-	2	100 lid 1 Wgh	48,00	100a lid 1 sub a & 100a lid 1 sub b sub 2° Wgh	53	42,72	5	37,72	0,00	0	Nee	5	-
310_A	Clematishof 49 Borne	Woning	1,5	247094,69	479362,24	Nee	28,10	2	26,10	26	-	2	100 lid 1 Wgh	48,00	100a lid 1 sub a & 100a lid 1 sub b sub 2° Wgh	53	34,41	5	29,41	0,00	0	Nee	5	-
310_B	Clematishof 49 Borne	Woning	4,5	247094,69	479362,24	Nee	33,64	2	31,64	32	-	2	100 lid 1 Wgh	48,00	100a lid 1 sub a & 100a lid 1 sub b sub 2° Wgh	53	38,41	5	33,41	0,00	0	Nee	5	-
310_C	Clematishof 49 Borne	Woning	7,5	247094,69	479362,24	Nee	39,61	2	37,61	38	-	2	100 lid 1 Wgh	48,00	100a lid 1 sub a & 100a lid 1 sub b sub 2° Wgh	53	44,43	5	39,43	0,00	0	Nee	5	-
752_A	Clematishof 50 Borne	Woning	1,5	247083,44	479451,14	Nee	27,09	2	25,09	25	-	2	100 lid 1 Wgh	48,00	100a lid 1 sub a & 100a lid 1 sub b sub 2° Wgh	53	32,18	5	27,18	0,00	0	Nee	5	-
752_B	Clematishof 50 Borne	Woning	4,5	247083,44	479451,14	Nee	31,71	2	29,71	30	-	2	100 lid 1 Wgh	48,00	100a lid 1 sub a & 100a lid 1 sub b sub 2° Wgh	53	36,71	5	31,71	0,00	0	Nee	5	-
752_C	Clematishof 50 Borne	Woning	7,5	247083,44	479451,14	Nee	40,16	2	38,16	38	-	2	100 lid 1 Wgh	48,00	100a lid 1 sub a & 100a lid 1 sub b sub 2° Wgh	53	43,63	5	38,63	0,00	0	Nee	5	-
753_A	Clematishof 50 Borne	Woning	1,5	247078,42	479456,07	Nee	28,56	2	26,56	27	-	2	100 lid 1 Wgh	48,00	100a lid 1 sub a & 100a lid 1 sub b sub 2° Wgh	53	33,00	5	28,00	0,00	0	Nee	5	-
753_B	Clematishof 50 Borne	Woning	4,5	247078,42	479456,07	Nee	27,44	2	25,44	25	-	2	100 lid 1 Wgh	48,00	100a lid 1 sub a & 100a lid 1 sub b sub 2° Wgh	53	36,55	5	31,55	0,00	0	Nee	5	-
753_C	Clematishof 50 Borne	Woning	7,5	247078,42	479456,07	Nee	38,50	2	36,50	36	-	2	100 lid 1 Wgh	48,00	100a lid 1 sub a & 100a lid 1 sub b sub 2° Wgh	53	43,11	5	38,11	0,00	0	Nee	5	-
754_A	Clematishof 50 Borne	Woning	1,5	247081,43	479461,01	Nee	26,42	2	24,42	24	-	2	100 lid 1 Wgh	48,00	100a lid 1 sub a & 100a lid 1 sub b sub 2° Wgh	53	34,00	5	29,00	0,00	0	Nee	5	-
754_B	Clematishof 50 Borne	Woning	4,5	247081,43	479461,01	Nee	27,44	2	25,44	25	-	2	100 lid 1 Wgh	48,00	100a lid 1 sub a & 100a lid 1 sub b sub 2° Wgh	53	33,02	5	28,02	0,00	0	Nee	5	-
754_C	Clematishof 50 Borne	Woning	7,5	247081,43	479461,01	Nee	35,96	2	33,96	34	-	2	100 lid 1 Wgh	48,00	100a lid 1 sub a & 100a lid 1 sub b sub 2° Wgh	53	38,94	5	33,94	-0,02	0	Nee	5	-
130_A	Clematishof 51 Borne	Woning	1,5	247101,55	479367,86	Nee	17,84	2	15,84	16	-	2	100 lid 1 Wgh	48,00	100a lid 1 sub a & 100a lid 1 sub b sub 2° Wgh	53	25,60	5	20,60	0,00	0	Nee	5	-
130_B	Clematishof 51 Borne	Woning	4,5	247101,55	479367,86	Nee	22,60	2	20,60	21	-	2	100 lid 1 Wgh	48,00	100a lid 1 sub a & 100a lid 1 sub b sub 2° Wgh	53	29,55	5	24,55	0,00	0	Nee	5	-
130_C	Clematishof 51 Borne	Woning	7,5	247101,55	479367,86	Nee	37,24	2	35,24	35	-	2	100 lid 1 Wgh	48,00	100a lid 1 sub a & 100a lid 1 sub b sub 2° Wgh	53	41,47	5	36,47	0,00	0	Nee	5	-
131_A	Clematishof 51 Borne	Woning	1,5	247104,57	479372,81	Nee	21,62	2	19,62	20	-	2	100 lid 1 Wgh	48,00	100a lid 1 sub a & 100a lid 1 sub b sub 2° Wgh	53	29,93	5	24,93	0,00	0	Nee	5	-
131_B	Clematishof 51 Borne	Woning	4,5	247104,57	479372,81	Nee	25,98	2	23,98	24	-	2	100 lid 1 Wgh	48,00	100a lid 1 sub a & 100a lid 1 sub b sub 2° Wgh	53	31,75	5	26,75	0,00	0	Nee	5	-
131_C	Clematishof 51 Borne	Woning	7,5	247104,57	479372,81	Nee	34,38	2	32,38	32	-	2	100 lid 1 Wgh	48,00	100a lid 1 sub a & 100a lid 1 sub b sub 2° Wgh	53	37,89	5	32,89	0,00	0	Nee	5	-
312_A	Clematishof 51 Borne	Woning	1,5	247106,29	479362,88	Nee	31,12	2	29,12	29	-	2	100 lid 1 Wgh	48,00	100a lid 1 sub a & 100a lid 1 sub b sub 2° Wgh	53	36,67	5	31,67	0,00	0	Nee	5	-
312_B	Clematishof 51 Borne	Woning	4,5	247106,29	479362,88	Nee	36,41	2	34,41	34	-	2	100 lid 1 Wgh	48,00	100a lid 1 sub a & 100a lid 1 sub b sub 2° Wgh	53	40,44	5	35,44	0,00	0	Nee	5	-
312_C	Clematishof 51 Borne	Woning	7,5	247106,29	479362,88	Nee	41,57	2	39,57	40	-	2	100 lid 1 Wgh	48,00	100a lid 1 sub a & 100a lid 1 sub b sub 2° Wgh	53	45,48	5	40,48	0,00	0	Nee	5	-
124_A	Clematishof 53 Borne	Woning	1,5	247110,94	479373,16	Nee	15,85	2	13,85	14	-	2	100 lid 1 Wgh	48,00	100a lid 1 sub a & 100a lid 1 sub b sub 2° Wgh	53	28,23	5	23,23	0,00	0	Nee	5	-
124_B	Clematishof 53 Borne	Woning	4,5	247110,94	479373,16	Nee	17,70	2	15,70	16	-	2	100 lid 1 Wgh	48,00	100a lid 1 sub a & 100a lid 1 sub b sub 2° Wgh	53	28,63	5	23,63	0,00	0	Nee	5	-
124_C	Clematishof 53 Borne	Woning	7,5	247110,94	479373,16	Nee	26,29	2	24,29	24	-	2	100 lid 1 Wgh	48,00	100a lid 1 sub a & 100a lid 1 sub b sub 2° Wgh	53	33,64	5	28,64	0,00	0	Nee	5	-
125_A	Clematishof 53 Borne	Woning	1,5	247114,50	479368,59	Nee	21,97	2	19,97	20	-	2	100 lid 1 Wgh	48,00	100a lid 1 sub a & 100a lid 1 sub b sub 2° Wgh	53	27,73	5	22,73	0,00	0	Nee	5	-
125_B	Clematishof 53 Borne	Woning	4,5	247114,50	479368,59	Nee	26,28	2	24,28	24	-	2	100 lid 1 Wgh	48,00	100a lid 1 sub a & 100a lid 1 sub b sub 2° Wgh	53	31,62	5	26,62	0,00	0	Nee	5	-
125_C	Clematishof 53 Borne	Woning	7,5	247114,50	479368,59	Nee	38,95	2	36,95	37	-	2	100 lid 1 Wgh	48,00	100a lid 1 sub a & 100a lid 1 sub b sub 2° Wgh	53	42,61	5	37,61	0,00	0	Nee	5	-
313_A	Clematishof 53 Borne	Woning	1,5	247112,48	479363,22	Nee	30,82	2	28,82	29	-	2	100 lid 1 Wgh	48,00	100a lid 1 sub a & 100a lid 1 sub b sub 2° Wgh	53	35,00	5	30,00	0,00	0	Nee	5	-
313_B	Clematishof 53 Borne	Woning	4,5	247112,48	479363,22	Nee	36,59	2	34,59	35	-	2	100 lid 1 Wgh	48,00	100a lid 1 sub a & 100a lid 1 sub b sub 2° Wgh	53	39,84	5	34,84	0,00	0	Nee	5	-
313_C	Clematishof 53 Borne	Woning	7,5	247112,48	479363,22	Nee	42,05	2	40,05	40	-	2	100 lid 1 Wgh	48,00	100a lid 1 sub a & 100a lid 1 sub b sub 2° Wgh	53	45,27	5	40,27	0,00	0	Nee	5	-
223_A	Clematishof 54 Borne	Woning	1,5	247051,33	479446,61	Nee	31,18	2	29,18	29	-	2	100 lid 1 Wgh	48,00	100a lid 1 sub a & 100a lid 1 sub b sub 2° Wgh	53	34,71	5	29,71	0,00	0	Nee	5	-
223_B	Clematishof 54 Borne	Woning	4,5	247051,33	479446,61	Nee	36,09	2	34,09	34	-	2	100 lid 1 Wgh	48,00	100a lid 1 sub a & 100a lid 1 sub b sub 2° Wgh	53	38,69	5	33,69	-0,40	0	Nee	5	-
223_C	Clematishof 54 Borne	Woning	7,5	247051,33	479446,61	Nee	41,91	2	39,91	40	-	2	100 lid 1 Wgh	48,00	100a lid 1 sub a & 100a lid 1 sub b sub 2° Wgh	53	43,66	5	38,66	-1,25	-1	Nee	5	-
224_B	Clematishof 54 Borne	Woning	4,5	247054,00	479450,07	Nee	11,40	2	9,40	9	-	2	100 lid 1 Wgh	48,00	100a lid 1 sub a & 100a lid 1 sub b sub 2° Wgh	53	32,15	5	27,15	0,00	0	Nee	5	-
224_C	Clematishof 54 Borne	Woning	7,5	247054,00	479450,07	Nee	0,00	2	0,00	0	-	2	100 lid 1 Wgh	48,00	100a lid 1 sub a & 100a lid 1 sub b sub 2° Wgh	53	36,86	5	31,86	0,00	0	Nee	5	-
327_A	Clematishof 54 Borne	Woning	1,5	247061,31	479448,28	Nee	17,32	2	15,32	15	-	2	100 lid 1 Wgh	48,00	100a lid 1 sub a & 100a lid 1 sub b sub 2° Wgh	53	27,33	5	22,33	0,00	0	Nee	5	-
327_B	Clematishof 54 Borne	Woning	4,5	247061,31	479448,28	Nee	24,51	2	22,51	23	-	2	100 lid 1 Wgh	48,00	100a lid 1 sub a & 100a lid 1 sub b sub 2° Wgh	53	32,07	5	27,07	0,00	0	Nee	5	-
327_C	Clematishof 54 Borne	Woning	7,5	247061,31	479448,28	Nee	28,85	2	26,85	27	-	2	100 lid 1 Wgh	48,00	100a lid 1 sub a & 100a lid 1 sub b sub 2° Wgh	53	37,21	5	32,21	0,00	0	Nee	5	-
126_A	Clematishof 55 Borne	Woning	1,5	247119,55	479368,86	Nee	17,41	2	15,41	15	-	2	100 lid 1 Wgh	48,00	100a lid 1 sub a & 100a lid 1 sub b sub 2° Wgh	53	28,13	5	23,13	0,00	0	Nee	5	-
126_B	Clematishof 55 Borne	Woning	4,5	247119,55	479368,86	Nee	21,93	2	19,93	20	-	2	100 lid 1 Wgh	48,00	100a lid 1 sub a & 100a lid 1 sub b sub 2° Wgh	53	29,91	5	24,91	0,00	0	Nee	5	-
126_C	Clematishof 55 Borne	Woning	7,5	247119,55	479368,86	Nee	35,38	2	33,38	33	-	2	100 lid 1 Wgh	48,00	100a lid 1 sub a & 100a lid 1 sub b sub 2° Wgh	53	40,61	5	35,61	0,00	0	Nee	5	-
127_A	Clematishof 55 Borne	Woning	1,5	247122,56	479373,80	Nee	21,23	2	19,23	19	-	2	100 lid 1 Wgh	48,00	100a lid 1 sub a & 100a lid 1 sub b sub 2° Wgh	53	30,77	5	25,77	0,00	0	Nee	5	-
127_B	Clematishof 55 Borne	Woning	4,5	247122,56	479373,80	Nee	29,01	2	27,01	27	-	2	100 lid 1 Wgh	48,00	100a lid 1 sub a & 100a lid 1 sub b sub 2° Wgh	53	33,06	5	28,06	0,00	0	Nee	5	-
127_C	Clematishof 55 Borne	Woning	7,5	247122,56	479373,80	Nee	30,14	2	28,14	28	-	2	100 lid 1 Wgh	48,00	100a lid 1 sub a & 100a lid 1 sub b sub 2° Wgh	53	37,57	5	32,57	0,00	0	Nee	5	-
314_A	Clematishof 55 Borne	Woning	1,5	247124,33	479363,88	Nee	32,44	2	30,44	30	-	2	100 lid 1 Wgh	48,00	100a lid 1 sub a & 100a lid 1 sub b sub 2° Wgh	53	37,25	5	32,25	0,00	0	Nee	5	-
314_B	Clematishof 55 Borne	Woning	4,5	247124,33	479363,88	Nee	37,93	2	35,93	36	-	2	100 lid 1 Wgh	48,00	100a lid 1 sub a & 100a lid 1 sub b sub 2° Wgh	53	41,16	5	36,16	0,00	0	Nee	5	-
314_C	Clematishof 55 Borne	Woning	7,5	247124,33	479363,88	Nee	42,54	2	40,54	41	-	2	100 lid 1 Wgh	48,00	100a lid 1 sub a & 100a lid 1 sub b sub 2° Wgh	53	45,69	5	40,69	0,00	0	Nee	5	-
222_B	Clematishof 56 Borne	Woning	4,5	247056,59	479437,59	Nee	33,10	2	31,10	31	-	2	100 lid 1 Wgh	48,00	100a lid 1 sub a & 100a lid 1 sub b sub 2° Wgh	53	39,21	5	34,21	0,00	0	Nee	5	-
222_C	Clematishof 56 Borne	Woning	7,5	247056,59	479437,59	Nee	42,12	2	40,12	40	-	2	100 lid 1 Wgh	48,00	100a lid 1 sub a & 100a lid 1 sub b sub 2° Wgh	53	44,76	5	39,76	-0,36	0	Nee	5	-
325_A	Clematishof 56 Borne	Woning	1,5	247051,60	479441,90	Nee	28,08	2	26,08	26	-	2	100 lid 1 Wgh	48,00	100a lid 1 sub a & 100a lid 1 sub b sub 2° Wgh	53	39,09	5	34,09	0,00	0	Nee	5	-
325_B	Clematishof 56 Borne	Woning	4,5	247051,60	479441,90	Nee	29,89	2	27,89	28	-	2	100 lid 1 Wgh	48,00	100a lid 1 sub a & 100a lid 1 sub b sub 2° Wgh	53	42,46	5	37,46	0,00	0	Nee	5	-
325_C	Clematishof 56 Borne	Woning	7,5	247051,60	479441,90	Nee	39,84	2	37,84	38	-	2	100 lid 1 Wgh	48,00	100a lid 1 sub a & 100a lid 1 sub b sub 2° Wgh	53	44,89	5	39,89	0,00	0	Nee	5	-
326_A	Clematishof 56 Borne	Woning	1,5	247061,31	479440,09	Nee	21,79	2	19,79	20	-	2	100 lid 1 Wgh	48,00	100a lid 1 sub a & 100a lid 1 sub b sub 2° Wgh	53	27,32	5	22,32	0,00	0	Nee	5	-
326_B	Clematishof 56 Borne	Woning	4,5	247061,31	479440,09	Nee	26,74	2	24,74	25	-	2	100 lid 1 Wgh	48,00	100a lid 1 sub a & 100a lid 1 sub b sub 2° Wgh	53	31,62	5	26,62	0,00	0	Nee	5	-
326_C	Clematishof 56 Borne	Woning	7,5	247061,31	479440,09	Nee	34,31	2	32,31	32	-	2	100 lid 1 Wgh	48,00	100a lid 1 sub a & 100a lid 1 sub b sub 2° Wgh	53	37,78	5	32,78	0,00	0	Nee	5	-
122_A	Clematishof 57 Borne	Woning	1,5	247128,92	479374,16	Nee	21,63	2	19,63	20	-	2	100 lid 1 Wgh	48,00	100a lid 1 sub a & 100a lid 1 sub b sub 2° Wgh	53	31,69	5	26,69	0,00	0	Nee	5	-
122_B	Clematishof 57 Borne	Woning	4,5	247128,92	479374,16	Nee	29,27	2	27,27	27	-	2	100 lid 1 Wgh	48,00	100a lid 1 sub a & 100a lid 1 sub b sub 2° Wgh	53	33,04	5	28,04	0,00	0	Nee	5	-
122_C	Clematishof 57 Borne	Woning	7,5	247128,92	479374,16	Nee	30,34	2	28,34	28	-	2	100 lid 1 Wgh	48,00	100a lid 1 sub a & 100a lid 1 sub b sub 2° Wgh	53	38,63	5	33,63	0,00	0	Nee	5	-
123_A	Clematishof 57 Borne	Woning	1,5	247132,46	479369,58	Nee	21,64	2	19,64	20	-	2	100 lid 1 Wgh	48,00	100a lid 1 sub a & 100a lid 1 sub b sub 2° Wgh	53	27,21	5	22,21	0,00	0	Nee	5	-
123_B	Clematishof 57 Borne	Woning	4,5	247132,46	479369,58	Nee	25,59	2	23,59	24	-	2	100 lid 1 Wgh	48,00	100a lid 1 sub a & 100a lid 1 sub b sub 2° Wgh	53	30,67	5	25,67	0,00	0	Nee	5	-
123_C	Clematishof 57 Borne	Woning	7,5	247132,46	479369,58	Nee	36,37	2	36,37	36	-	2	100 lid 1 Wgh	48,00	100a lid 1 sub a & 100a lid 1 sub b sub 2° Wgh	53	41,90	5	36,90	0,00	0	Nee	5	-
315_A	Clematishof 57 Borne	Woning	1,5	247130,21	479364,20	Nee	33,00	2	31,00	31	-	2	100 lid 1 Wgh	48,00	100a lid 1 sub a & 100a lid 1 sub b sub 2° Wgh	53	36,85	5	31,85	0,00	0	Nee	5	-
315_B	Clematishof 57 Borne	Woning	4,5	247130,21	479364,20	Nee	37,34	2	35,34	35	-	2	100 lid 1 Wgh	48,00	100a lid 1 sub a & 100a lid 1 sub b sub 2° Wgh	53	40,46	5	35,46	0,00	0	Nee	5	-
315_C	Clematishof 57 Borne	Woning	7,5	247130,21	479364,20	Nee	42,10	2	40,10	40	-	2	100 lid 1 Wgh	48,00	100a lid 1 sub a & 100a lid 1 sub b sub 2° Wgh	53	45,46	5	40,46	0,00	0	Nee	5	-
220_A	Clematishof 58 Borne	Woning	1,5	247052,35	479428,94	Nee	27,31	2	25,31	25	-	2	100 lid 1 Wgh	48,00	100a lid 1 sub a & 100a lid 1 sub b sub 2° Wgh	53	35,85	5	30,85	0,00	0	Nee	5	-
220_B	Clematishof 58 Borne	Woning	4,5	247052,35	479428,94	Nee	30,94	2	28,94	29	-	2	100 lid 1 Wgh	48,00	100a lid 1 sub a & 100a lid 1 sub b sub 2° Wgh	53	39,69	5	34,69	0,00	0	Nee	5	-
220_C	Clematishof 58 Borne	Woning	7,5	247052,35	479428,94	Nee	40,01	2	38,01	38	-	2	100 lid 1 Wgh	48,00	100a lid 1 sub a & 100a lid 1 sub b sub 2° Wgh	53	44,19	5	39,19	0,00	0	Nee	5	-
221_A	Clematishof 58 Borne	Woning	1,5	247056,95	479432,49	Nee	25,15	2	23,15	23	-	2	100 lid 1 Wgh	48,00	100a lid 1 sub a & 100a lid 1 sub b sub 2° Wgh	53	34,67	5	29,67	0,00	0	Nee	5	-
221_B	Clematishof 58 Borne	Woning	4,5	247056,95	479432,49	Nee	28,34	2	26,34	26	-	2	100 lid 1 Wgh	48,00	100a lid 1 sub a & 100a lid 1 sub b sub 2° Wgh	53	32,07	5	27,07	0,00	0	Nee	5	-
221_C	Clematishof 58 Borne	Woning	7,5	247056,95	479432,49	Nee	29,43	2	27,43	27	-	2	100 lid 1 Wgh	48,00	100a lid 1 sub a & 100a lid 1 sub b sub 2° Wgh	53	32,10	5	27,10	-0,33	0	Nee	5	-
320_A	Clematishof 58 Borne	Woning	1,5	247062,35	479430,25	Nee	27,06	2	25,06	25	-	2	100 lid 1 Wgh	48,00	100a lid 1 sub a & 100a lid 1 sub b sub 2° Wgh	53	30,67	5	25,67	0,00	0	Nee	5	-
320_B	Clematishof 58 Borne	Woning	4,5	247062,35	479430,25	Nee	31,57	2	29,57	30	-	2	100 lid 1 Wgh	48,00	100a lid 1 sub a & 100a lid 1 sub b sub 2° Wgh	53	34,53	5	29,53	-0,04	0	Nee	5	-
320_C	Clematishof 58 Borne	Woning	7,5	247062,35	479430,25	Nee	40,70	2	38,70	39	-	2	100 lid 1 Wgh	48,00	100a lid 1 sub a & 100a lid 1 sub b sub 2° Wgh	53	41,99	5	36,99	-1,71	-2	Nee	5	-
734_A	Clematishof 59 Borne	Woning	1,5	247142,39	479364,86	Nee	37,35	2	35,35	35	-	2	100 lid 1 Wgh	48,00	100a lid 1 sub a & 100a lid 1 sub b sub 2° Wgh	53	38,50	5	33,50	-1,85	-2	Nee	5	-
734_B	Clematishof 59 Borne	Woning	4,5	247142,39	479364,86	Nee	39,94	2	37,94	38	-	2	100 lid 1 Wgh	48,00	100a lid 1 sub a & 100a lid 1 sub b sub 2° Wgh	53	41,38	5	36,38	-1,56	-2	Nee	5	-
734_C	Clematishof 59 Borne	Woning	7,5	247142,39	479364,86	Nee	42,86	2	40,86	41	-	2	100 lid 1 Wgh	48,00	100a lid 1 sub a & 100a lid 1 sub b sub 2° Wgh	53	45,76	5	40,76	-0,10	0	Nee	5	-
735_A	Clematishof 59 Borne	Woning	1,5	247137,44	479369,84	Nee	17,20	2	15,20	15	-	2	100 lid 1 Wgh	48,00	100a lid 1 sub a & 100a lid 1 sub b sub 2° Wgh	53	26,99	5	21,99	0,00	0	Nee	5	-
735_B	Clematishof 59 Borne	Woning	4,5	247137,44	479369,84	Nee	21,63	2	19,63	20	-	2	100 lid 1 Wgh	48,00	100a lid 1 sub a & 100a lid 1 sub b sub 2° Wgh	53	30,40	5	25,40	0,00	0	Nee	5	-
735_C	Clematishof 59 Borne	Woning	7,5	247137,44	479369,84	Nee	34,65	2	32,65	33	-	2	100 lid 1 Wgh	48,00	100a lid 1 sub a & 100a lid 1 sub b sub 2° Wgh	53	40,37	5	35,37	0,00	0	Nee	5	-
736_A	Clematishof 59 Borne	Woning	1,5	247140,41	479374,77	Nee	22,80	2	20,80	21	-	2	100 lid 1 Wgh	48,00	100a lid 1 sub a & 100a lid 1 sub b sub 2° Wgh	53	31,27	5	26,27	0,00	0	Nee	5	-
736_B	Clematishof 59 Borne	Woning	4,5	247140,41	479374,77	Nee	27,47	2	25,47	25	-	2	100 lid 1 Wgh	48,00	100a lid 1 sub a & 100a lid 1 sub b sub 2° Wgh	53	33,58	5	28,58	0,00	0	Nee	5	-
736_C	Clematishof 59 Borne	Woning	7,5	247140,41	479374,77	Nee	28,63	2	26,63	27	-	2	100 lid 1 Wgh	48,00	100a lid 1 sub a & 100a lid 1 sub b sub 2° Wgh	53

								HEERSENDE SITUATIE						Normstelling krachtens Wet geluidhinder en/of Besluit geluidhinder				TOEKOMSTIGE SITUATIE (ZONDER MAATREGELEN)						
Rekenpunt ID	Adres/omschrijving rekenpunt	Type bestemming	Rekenhoogte [m]	X	Y	Sanering [ja/nee]	-	L_{den} [dB]	110 lid g Wet geluidhinder ex 3.4 lid 1 Rmg2012 [dB]	L_{den} - 110 lid g ex 3.4 lid 1 Rmg2012 [dB]	L_{den} afgerond - 110 lid g Wgh [dB]	Eerder vastgestelde hogere waarde [dB]	110 lid g Wet geluidhinder ex 3.4 lid 2 Rmg2012 [dB]	-	Aansturingsartikel ten hoogste toelaatbare geluidbelasting Wet geluidhinder/ Besluit geluidhinder	Ten hoogste toelaatbare geluidbelasting [dB]	Aansturingsartikel maximaal vast te stellen hogere waarde geluidbelasting Wet geluidhinder/Besluit geluidhinder	Maximaal vast te stellen hogere waarde [dB]	-	L_{den} [dB]	110 lid g Wet geluidhinder ex 3.4 lid 2 Rmg2012 [dB]	L_{den} - 110 lid g t.b.v. verschil-berekening [dB]	ΔL zonder maatregelen t.b.v. verschil-berekening [dB]	ΔL zonder maatregelen t.b.v. verschilberekening afgerond [dB]	Reconstructie in de zin van de Wet geluidhinder? [ja/nee]	110 lid g Wet geluidhinder ex 3.4 lid 1 Rmg2012 [dB]	Vast te stellen hogere waarde zonder aanvullende maatregelen [dB]
207_A	Clematishof 66 Borne	Woning	1,5	247064,34	479394,60	Nee		32,18	2	30,18	30	-	2		100 lid 1 Wgh	48,00	100a lid 1 sub a & 100a lid 1 sub b sub 2° Wgh	53		36,57	5	31,57	0,00	0	Nee	5	-
207_B	Clematishof 66 Borne	Woning	4,5	247064,34	479394,60	Nee		32,64	2	30,64	31	-	2		100 lid 1 Wgh	48,00	100a lid 1 sub a & 100a lid 1 sub b sub 2° Wgh	53		35,29	5	30,29	-0,35	0	Nee	5	-
207_C	Clematishof 66 Borne	Woning	7,5	247064,34	479394,60	Nee		35,87	2	33,87	34	-	2		100 lid 1 Wgh	48,00	100a lid 1 sub a & 100a lid 1 sub b sub 2° Wgh	53		38,97	5	33,97	0,00	0	Nee	5	-
316_A	Clematishof 66 Borne	Woning	1,5	247058,96	479396,54	Nee		30,29	2	28,29	28	-	2		100 lid 1 Wgh	48,00	100a lid 1 sub a & 100a lid 1 sub b sub 2° Wgh	53		36,36	5	31,36	0,00	0	Nee	5	-
316_B	Clematishof 66 Borne	Woning	4,5	247058,96	479396,54	Nee		31,40	2	29,40	29	-	2		100 lid 1 Wgh	48,00	100a lid 1 sub a & 100a lid 1 sub b sub 2° Wgh	53		37,02	5	32,02	0,00	0	Nee	5	-
316_C	Clematishof 66 Borne	Woning	7,5	247058,96	479396,54	Nee		32,09	2	30,09	30	-	2		100 lid 1 Wgh	48,00	100a lid 1 sub a & 100a lid 1 sub b sub 2° Wgh	53		37,50	5	32,50	0,00	0	Nee	5	-
602_A	Clematishof 67 Borne	Woning	1,5	247144,63	479410,84	Nee		31,92	2	29,92	30	-	2		100 lid 1 Wgh	48,00	100a lid 1 sub a & 100a lid 1 sub b sub 2° Wgh	53		36,13	5	31,13	0,00	0	Nee	5	-
602_B	Clematishof 67 Borne	Woning	4,5	247144,63	479410,84	Nee		37,57	2	35,57	36	-	2		100 lid 1 Wgh	48,00	100a lid 1 sub a & 100a lid 1 sub b sub 2° Wgh	53		40,75	5	35,75	0,00	0	Nee	5	-
602_C	Clematishof 67 Borne	Woning	7,5	247144,63	479410,84	Nee		43,25	2	41,25	41	-	2		100 lid 1 Wgh	48,00	100a lid 1 sub a & 100a lid 1 sub b sub 2° Wgh	53		45,85	5	40,85	-0,40	0	Nee	5	-
603_A	Clematishof 67 Borne	Woning	1,5	247142,95	479420,79	Nee		18,16	2	16,16	16	-	2		100 lid 1 Wgh	48,00	100a lid 1 sub a & 100a lid 1 sub b sub 2° Wgh	53		26,27	5	21,27	0,00	0	Nee	5	-
603_B	Clematishof 67 Borne	Woning	4,5	247142,95	479420,79	Nee		22,55	2	20,55	21	-	2		100 lid 1 Wgh	48,00	100a lid 1 sub a & 100a lid 1 sub b sub 2° Wgh	53		30,09	5	25,09	0,00	0	Nee	5	-
603_C	Clematishof 67 Borne	Woning	7,5	247142,95	479420,79	Nee		29,48	2	27,48	27	-	2		100 lid 1 Wgh	48,00	100a lid 1 sub a & 100a lid 1 sub b sub 2° Wgh	53		36,02	5	31,02	0,00	0	Nee	5	-
204_A	Clematishof 68 Borne	Woning	1,5	247057,33	479380,38	Nee		28,66	2	26,66	27	-	2		100 lid 1 Wgh	48,00	100a lid 1 sub a & 100a lid 1 sub b sub 2° Wgh	53		33,08	5	28,08	0,00	0	Nee	5	-
204_B	Clematishof 68 Borne	Woning	4,5	247057,33	479380,38	Nee		34,67	2	32,67	33	-	2		100 lid 1 Wgh	48,00	100a lid 1 sub a & 100a lid 1 sub b sub 2° Wgh	53		38,32	5	33,32	0,00	0	Nee	5	-
204_C	Clematishof 68 Borne	Woning	7,5	247057,33	479380,38	Nee		43,16	2	41,16	41	-	2		100 lid 1 Wgh	48,00	100a lid 1 sub a & 100a lid 1 sub b sub 2° Wgh	53		45,64	5	40,64	-0,52	-1	Nee	5	-
205_A	Clematishof 68 Borne	Woning	1,5	247054,75	479386,58	Nee		24,13	2	22,13	22	-	2		100 lid 1 Wgh	48,00	100a lid 1 sub a & 100a lid 1 sub b sub 2° Wgh	53		34,21	5	29,21	0,00	0	Nee	5	-
205_B	Clematishof 68 Borne	Woning	4,5	247054,75	479386,58	Nee		28,96	2	26,96	27	-	2		100 lid 1 Wgh	48,00	100a lid 1 sub a & 100a lid 1 sub b sub 2° Wgh	53		39,73	5	34,73	0,00	0	Nee	5	-
205_C	Clematishof 68 Borne	Woning	7,5	247054,75	479386,58	Nee		39,62	2	37,62	38	-	2		100 lid 1 Wgh	48,00	100a lid 1 sub a & 100a lid 1 sub b sub 2° Wgh	53		45,44	5	40,44	0,00	0	Nee	5	-
311_A	Clematishof 68 Borne	Woning	1,5	247064,39	479385,60	Nee		29,66	2	27,66	28	-	2		100 lid 1 Wgh	48,00	100a lid 1 sub a & 100a lid 1 sub b sub 2° Wgh	53		33,43	5	28,43	0,00	0	Nee	5	-
311_B	Clematishof 68 Borne	Woning	4,5	247064,39	479385,60	Nee		33,51	2	31,51	32	-	2		100 lid 1 Wgh	48,00	100a lid 1 sub a & 100a lid 1 sub b sub 2° Wgh	53		36,28	5	31,28	-0,23	0	Nee	5	-
311_C	Clematishof 68 Borne	Woning	7,5	247064,39	479385,60	Nee		38,87	2	36,87	37	-	2		100 lid 1 Wgh	48,00	100a lid 1 sub a & 100a lid 1 sub b sub 2° Wgh	53		40,81	5	35,81	-1,06	-1	Nee	5	-
719_A	Clematishof 69 Borne	Woning	1,5	247138,42	479410,49	Nee		30,80	2	28,80	29	-	2		100 lid 1 Wgh	48,00	100a lid 1 sub a & 100a lid 1 sub b sub 2° Wgh	53		36,03	5	31,03	0,00	0	Nee	5	-
719_B	Clematishof 69 Borne	Woning	4,5	247138,42	479410,49	Nee		35,99	2	33,99	34	-	2		100 lid 1 Wgh	48,00	100a lid 1 sub a & 100a lid 1 sub b sub 2° Wgh	53		40,31	5	35,31	0,00	0	Nee	5	-
719_C	Clematishof 69 Borne	Woning	7,5	247138,42	479410,49	Nee		43,15	2	41,15	41	-	2		100 lid 1 Wgh	48,00	100a lid 1 sub a & 100a lid 1 sub b sub 2° Wgh	53		45,86	5	40,86	-0,29	0	Nee	5	-
720_A	Clematishof 69 Borne	Woning	1,5	247134,95	479415,08	Nee		17,11	2	15,11	15	-	2		100 lid 1 Wgh	48,00	100a lid 1 sub a & 100a lid 1 sub b sub 2° Wgh	53		27,32	5	22,32	0,00	0	Nee	5	-
720_B	Clematishof 69 Borne	Woning	4,5	247134,95	479415,08	Nee		21,64	2	19,64	20	-	2		100 lid 1 Wgh	48,00	100a lid 1 sub a & 100a lid 1 sub b sub 2° Wgh	53		30,86	5	25,86	0,00	0	Nee	5	-
720_C	Clematishof 69 Borne	Woning	7,5	247134,95	479415,08	Nee		34,63	2	32,63	33	-	2		100 lid 1 Wgh	48,00	100a lid 1 sub a & 100a lid 1 sub b sub 2° Wgh	53		40,35	5	35,35	0,00	0	Nee	5	-
721_A	Clematishof 69 Borne	Woning	1,5	247136,95	479420,45	Nee		18,87	2	16,87	17	-	2		100 lid 1 Wgh	48,00	100a lid 1 sub a & 100a lid 1 sub b sub 2° Wgh	53		27,65	5	22,65	0,00	0	Nee	5	-
721_B	Clematishof 69 Borne	Woning	4,5	247136,95	479420,45	Nee		26,27	2	24,27	24	-	2		100 lid 1 Wgh	48,00	100a lid 1 sub a & 100a lid 1 sub b sub 2° Wgh	53		30,53	5	25,53	0,00	0	Nee	5	-
721_C	Clematishof 69 Borne	Woning	7,5	247136,95	479420,45	Nee		23,77	2	21,77	22	-	2		100 lid 1 Wgh	48,00	100a lid 1 sub a & 100a lid 1 sub b sub 2° Wgh	53		36,68	5	31,68	0,00	0	Nee	5	-
208_A	Clematishof 70 Borne	Woning	1,5	247055,42	479374,94	Nee		30,82	2	28,82	29	-	2		100 lid 1 Wgh	48,00	100a lid 1 sub a & 100a lid 1 sub b sub 2° Wgh	53		34,92	5	29,92	0,00	0	Nee	5	-
208_B	Clematishof 70 Borne	Woning	4,5	247055,42	479374,94	Nee		37,63	2	35,63	36	-	2		100 lid 1 Wgh	48,00	100a lid 1 sub a & 100a lid 1 sub b sub 2° Wgh	53		39,68	5	34,68	-0,95	-1	Nee	5	-
208_C	Clematishof 70 Borne	Woning	7,5	247055,42	479374,94	Nee		41,87	2	39,87	40	-	2		100 lid 1 Wgh	48,00	100a lid 1 sub a & 100a lid 1 sub b sub 2° Wgh	53		44,64	5	39,64	-0,23	0	Nee	5	-
209_A	Clematishof 70 Borne	Woning	1,5	247060,00	479378,51	Nee		22,70	2	20,70	21	-	2		100 lid 1 Wgh	48,00	100a lid 1 sub a & 100a lid 1 sub b sub 2° Wgh	53		30,56	5	25,56	0,00	0	Nee	5	-
209_B	Clematishof 70 Borne	Woning	4,5	247060,00	479378,51	Nee		32,47	2	30,47	30	-	2		100 lid 1 Wgh	48,00	100a lid 1 sub a & 100a lid 1 sub b sub 2° Wgh	53		35,03	5	30,03	-0,44	0	Nee	5	-
209_C	Clematishof 70 Borne	Woning	7,5	247060,00	479378,51	Nee		36,27	2	34,27	34	-	2		100 lid 1 Wgh	48,00	100a lid 1 sub a & 100a lid 1 sub b sub 2° Wgh	53		40,92	5	35,92	0,00	0	Nee	5	-
308_A	Clematishof 70 Borne	Woning	1,5	247065,39	479376,49	Nee		29,58	2	27,58	28	-	2		100 lid 1 Wgh	48,00	100a lid 1 sub a & 100a lid 1 sub b sub 2° Wgh	53		32,63	5	27,63	0,00	0	Nee	5	-
308_B	Clematishof 70 Borne	Woning	4,5	247065,39	479376,49	Nee		32,83	2	30,83	31	-	2		100 lid 1 Wgh	48,00	100a lid 1 sub a & 100a lid 1 sub b sub 2° Wgh	53		36,31	5	31,31	0,00	0	Nee	5	-
308_C	Clematishof 70 Borne	Woning	7,5	247065,39	479376,49	Nee		41,62	2	39,62	40	-	2		100 lid 1 Wgh	48,00	100a lid 1 sub a & 100a lid 1 sub b sub 2° Wgh	53		43,79	5	38,79	-0,83	-1	Nee	5	-
728_A	Clematishof 71 Borne	Woning	1,5	247124,98	479419,75	Nee		17,94	2	15,94	16	-	2		100 lid 1 Wgh	48,00	100a lid 1 sub a & 100a lid 1 sub b sub 2° Wgh	53		28,92	5	23,92	0,00	0	Nee	5	-
728_B	Clematishof 71 Borne	Woning	4,5	247124,98	479419,75	Nee		24,01	2	22,01	22	-	2		100 lid 1 Wgh	48,00	100a lid 1 sub a & 100a lid 1 sub b sub 2° Wgh	53		31,85	5	26,85	0,00	0	Nee	5	-
728_C	Clematishof 71 Borne	Woning	7,5	247124,98	479419,75	Nee		0,00	2	0,00	0	-	2		100 lid 1 Wgh	48,00	100a lid 1 sub a & 100a lid 1 sub b sub 2° Wgh	53		36,39	5	31,39	0,00	0	Nee	5	-
729_A	Clematishof 71 Borne	Woning	1,5	247129,87	479414,77	Nee		22,72	2	20,72	21	-	2		100 lid 1 Wgh	48,00	100a lid 1 sub a & 100a lid 1 sub b sub 2° Wgh	53		28,98	5	23,98	0,00	0	Nee	5	-
729_B	Clematishof 71 Borne	Woning	4,5	247129,87	479414,77	Nee		26,69	2	24,69	25	-	2		100 lid 1 Wgh	48,00	100a lid 1 sub a & 100a lid 1 sub b sub 2° Wgh	53		32,51	5	27,51	0,00	0	Nee	5	-
729_C	Clematishof 71 Borne	Woning	7,5	247129,87	479414,77	Nee		39,20	2	37,20	37	-	2		100 lid 1 Wgh	48,00	100a lid 1 sub a & 100a lid 1 sub b sub 2° Wgh	53		42,55	5	37,55	0,00	0	Nee	5	-
730_A	Clematishof 71 Borne	Woning	1,5	247126,87	479409,81	Nee		31,90	2	29,90	30	-	2		100 lid 1 Wgh	48,00	100a lid 1 sub a & 100a lid 1 sub b sub 2° Wgh	53		36,55	5	31,55	0,00	0	Nee	5	-
730_B	Clematishof 71 Borne	Woning	4,5	247126,87	479409,81	Nee		37,33	2	35,33	35	-	2		100 lid 1 Wgh	48,00	100a lid 1 sub a & 100a lid 1 sub b sub 2° Wgh	53		40,30	5	35,30	-0,03	0	Nee	5	-
730_C	Clematishof 71 Borne	Woning	7,5	247126,87	479409,81	Nee		43,23	2	41,23	41	-	2		100 lid 1 Wgh	48,00	100a lid 1 sub a & 100a lid 1 sub b sub 2° Wgh	53		45,65	5	40,65	-0,58	-1	Nee	5	-
210_A	Clematishof 72 Borne	Woning	1,5	247060,78	479365,57	Nee		28,49	2	26,49	26	-	2		100 lid 1 Wgh	48,00	100a lid 1 sub a & 100a lid 1 sub b sub 2° Wgh	53		35,65	5	30,65	0,00	0	Nee	5	-
210_B	Clematishof 72 Borne	Woning	4,5	247060,78	479365,57	Nee		34,32	2	32,32	32	-	2		100 lid 1 Wgh	48,00	100a lid 1 sub a & 100a lid 1 sub b sub 2° Wgh	53		39,81	5	34,81	0,00	0	Nee	5	-
210_C	Clematishof 72 Borne	Woning	7,5	247060,78	479365,57	Nee		41,63	2	39,63	40	-	2		100 lid 1 Wgh	48,00	100a lid 1 sub a & 100a lid 1 sub b sub 2° Wgh	53		46,05	5	41,05	0,00	0	Nee	5	-
211_A	Clematishof 72 Borne	Woning	1,5	247055,80	479368,57	Nee		24,63	2	22,63	23	-	2		100 lid 1 Wgh	48,00	100a lid 1 sub a & 100a lid 1 sub b sub 2° Wgh	53		34,80	5	29,80	0,00	0	Nee	5	-
211_B	Clematishof 72 Borne	Woning	4,5	247055,80	479368,57	Nee		29,64	2	27,64	28	-	2		100 lid 1 Wgh	48,00	100a lid 1 sub a & 100a lid 1 sub b sub 2° Wgh	53		39,61	5	34,61	0,00	0	Nee	5	-
211_C	Clematishof 72 Borne	Woning	7,5	247055,80	479368,57	Nee		40,32	2	38,32	38	-	2		100 lid 1 Wgh	48,00	100a lid 1 sub a & 100a lid 1 sub b sub 2° Wgh	53		46,15	5	41,15	0,00	0	Nee	5	-
307_A	Clematishof 72 Borne	Woning	1,5	247065,43	479367,88	Nee		27,11	2	25,11	25	-	2		100 lid 1 Wgh	48,00	100a lid 1 sub a & 100a lid 1 sub b sub 2° Wgh	53		31,45	5	26,45	0,00	0	Nee	5	-
307_B	Clematishof 72 Borne	Woning	4,5	247065,43	479367,88	Nee		30,38	2	28,38	28	-	2		100 lid 1 Wgh	48,00	100a lid 1 sub a & 100a lid 1 sub b sub 2° Wgh	53		35,30	5	30,30	0,00	0	Nee	5	-
307_C	Clematishof 72 Borne	Woning	7,5	247065,43	479367,88	Nee		39,34	2	37,34	37	-	2		100 lid 1 Wgh	48,00	100a lid 1 sub a & 100a lid 1 sub b sub 2° Wgh	53		43,98	5	38,98	0,00	0	Nee	5	-
725_A	Clematishof 73 Borne	Woning	1,5	247120,51	479409,45	Nee		33,24	2	31,24	31	-	2		100 lid 1 Wgh	48,00	100a lid 1 sub a & 100a lid 1 sub b sub 2° Wgh	53		36,72	5	31,72	0,00	0	Nee	5	-
725_B	Clematishof 73 Borne	Woning	4,5	247120,51	479409,45	Nee		37,65	2	35,65	36	-	2		100 lid 1 Wgh	48,00	100a lid 1 sub a & 100a lid 1 sub b sub 2° Wgh	53		40,51	5	35,51	-0,14	0	Nee	5	-
725_C	Clematishof 73 Borne	Woning	7,5	247120,51	479409,45	Nee		43,47	2	41,47	41	-	2		100 lid 1 Wgh	48,00	100a lid 1 sub a & 100a lid 1 sub b sub 2° Wgh	53		45,84	5	40,84	-0,63	-1	Nee	5	-
726_A	Clematishof 73 Borne	Woning	1,5	247116,95	479414,03	Nee		21,59	2	19,59	20	-	2		100 lid 1 Wgh	48,00	100a lid 1 sub a & 100a lid 1 sub b sub 2° Wgh	53		30,26	5	25,26	0,00	0	Nee	5	-
726_B	Clematishof 73 Borne	Woning	4,5	247116,95	479414,03	Nee		24,17	2	22,17	22	-	2		100 lid 1 Wgh	48,00	100a lid 1 sub a & 100a lid 1 sub b sub 2° Wgh	53		33,19	5	28,19	0,00	0	Nee	5	-
726_C	Clematishof 73 Borne	Woning	7,5	247116,95	479414,03	Nee		36,99	2	34,99	35	-	2		100 lid 1 Wgh	48,00	100a lid 1 sub a & 100a lid 1 sub b sub 2° Wgh	53		42,26	5	37,26	0,00	0	Nee	5	-
727_A	Clematishof 73 Borne	Woning	1,5	247118,97	479419,41	Nee		11,27	2	9,27	9	-	2		100 lid 1 Wgh	48,00	100a lid 1 sub a & 100a lid 1 sub b sub 2° Wgh	53		30,57	5	25,57	0,00	0	Nee	5	-
727_B	Clematishof 73 Borne	Woning	4,5	247118,97	479419,41	Nee		15,74	2	13,74	14	-	2		100 lid 1 Wgh	48,00	100a lid 1 sub a & 100a lid 1 sub b sub 2° Wgh	53		31,08	5	26,08	0,00	0	Nee	5	-
727_C	Clematishof 73 Borne	Woning	7,5	247118,97	479419,41	Nee		0,00	2	0,00	0	-	2		100 lid 1 Wgh	48,00	100a lid 1 sub a & 100a lid 1 sub b sub 2° Wgh	53		33,96	5	28,96	0,00	0	Nee	5	-
134_A	Clematishof 74 Borne	Woning	1,5	247056,45	479356,99	Nee		29,45	2	27,45	27	-	2		100 lid 1 Wgh	48,00	100a lid 1 sub a & 100a lid 1 sub b sub 2° Wgh	53		36,47	5	31,47	0,00	0	Nee	5	-
134_B	Clematishof 74 Borne	Woning	4,5	247056,45	479356,99	Nee		36,28	2	34,28	34	-	2		100 lid 1 Wgh	48,00	100a lid 1 sub a & 100a lid 1 sub b sub 2° Wgh	53		40,91	5	35,91	0,00	0	Nee	5	-
134_C	Clematishof 74 Borne	Woning	7,5	247056,45	479356,99	Nee		41,19	2	39,19	39	-	2		100 lid 1 Wgh	48,00	100a lid 1 sub a & 100a lid 1 sub b sub 2° Wgh	53		45,05	5	40,05	0,00	0	Nee	5	-
135_A	Clematishof 74 Borne	Woning	1,5	247061,04	479360,54	Nee		28,21	2	26,21	26	-	2		100 lid 1 Wgh	48,00	100a lid 1 sub a & 100a lid 1 sub b sub 2° Wgh	53		31,50	5	26,50	0,00	0	Nee	5	-
135_B	Clematishof 74 Borne	Woning	4,5	247061,04	479360,54	Nee		34,82	2	32,82	33	-	2		100 lid 1 Wgh	48,00	100a lid 1 sub a & 100a lid 1 sub b sub 2° Wgh	53		37,21	5	32,21	-0,61	-1	Nee	5	-
135_C	Clematishof 74 Borne	Woning	7,5	247061,04	479360,54	Nee		39,80	2	37,80	38	-	2		100 lid 1 Wgh	48,00	100a lid 1 sub a & 100a lid 1 sub b sub 2° Wgh	53		41,16	5	36,16	-1,64	-2	Nee	5	-
306_A	Clematishof 74 Borne	Woning	1,5	247066,41	479358,43	Nee		29,77	2	27,77	28	-	2		100 lid 1 Wgh	48,00	100a lid 1 sub a & 100a lid 1 sub b sub 2° Wgh	53		32,89	5	27,89	0,00	0	Nee	5	-
306_B	Clematishof 74 Borne	Woning	4,5	247066,41	479358,43	Nee		33,31	2	31,31	31	-	2		100 lid 1 Wgh	48,00	100a lid 1 sub a & 100a lid 1 sub b sub 2° Wgh	53		35,28	5	30,28	-1,03	-1	Nee	5	-
306_C	Clematishof 74 Borne	Woning	7,5	247066,41	479358,43	Nee		29,58	2	27,58	28	-	2		100 lid 1 Wgh	48,00	100a lid 1 sub a & 100a lid 1 sub b sub 2° Wgh	53		38,67	5	33,67	0,00	0	Nee	5	-
722_A	Clematishof 75 Borne	Woning	1,5	247106,98	479418,72	Nee		27,12	2	25,12	25	-	2		100 lid 1 Wgh	48,00	100a lid 1 sub a & 100a lid 1 sub b sub 2° Wgh	53		32,99	5	27,99	0,00	0	Nee	5	-
722_B	Clematishof 75 Borne	Woning	4,5	247106,98	479418,72	Nee		0,00	2	0,00	0	-	2		100 lid 1 Wgh	48,00	100a lid 1 sub a & 100a lid 1 sub b sub 2° Wgh	53		33,74	5	28,74	0,00	0	Nee	5	-
722_C	Clematishof 75 Borne	Woning	7,5	247106,98	479418,72	Nee		0,00	2	0,00	0	-	2		100 lid 1 Wgh	48,00	100a lid 1 sub a & 100a lid 1 sub b sub 2° Wgh	53		39,65	5	34,65	0,00	0	Nee	5	-
723_A	Clematishof 75 Borne	Woning	1,5	247111,91	479413,74	Nee		22,63	2	20,63	21	-	2		100 lid 1 Wgh	48,00	100a lid 1 sub a & 100a lid 1 sub b sub 2° Wgh	53		29,22	5	24,22	0,00	0	Nee	5	-
723_B	Clematishof 75 Borne	Woning	4,5	247111,91	479413,74	Nee		26,65	2	24,65	25	-	2		100 lid 1 Wgh	48,00	100a lid 1 sub a & 100a lid 1 sub b sub 2° Wgh	53		32,67	5	27,67	0,00	0	Nee	5	-
723_C	Clematishof 75 Borne	Woning	7,5	247111,91	479413,74	Nee		38,70	2	36,70	37	-	2		100 lid 1 Wgh	48,00	100a lid 1 sub a & 100a lid 1 sub b sub 2° Wgh	53		42,45	5	37,45	0,00	0	Nee	5	-
724_A	Clematishof 75 Borne	Woning	1,5	247108,89	479408,79	Nee		33,51	2	31,51	32	-	2		100 lid 1 Wgh	48,00	100a lid 1 sub a & 100a lid 1 sub b sub 2° Wgh	53		37,38	5	32,38	0,00	0	Nee	5	-
724_B	Clematishof 75 Borne	Woning	4,5	247108,89	479408,79	Nee		36,44	2	34,44	34	-	2		100 lid 1 Wgh	48,00	100a lid 1 sub a & 100a lid 1 sub b sub 2° Wgh	53		40,09	5	35,09	0,00	0	Nee	5	-
724_C	Clematishof 75 Borne	Woning	7,5	247108,89	479408,79	Nee		42,89	2	40,89	41	-	2		100 lid 1 Wgh	48,00	100a lid 1 sub a & 100a lid 1 sub b sub 2° Wgh	53		45,63	5	40,63	-0,26	0	Nee	5	-
136_A	Clematishof 76 Borne	Woning	1,5	247066,41	479349,72	Nee		30,50	2	28,50	28	-	2		100 lid 1 Wgh	48,00	100a lid 1 sub a & 100a lid 1 sub b sub 2° Wgh	53		32,45	5	27,45	-1,05	-1	Nee	5	-
136_B	Clematishof 76 Borne	Woning	4,5	247066,41	479349,72	Nee		36,93	2	34,93	35	-	2		100 lid 1 Wgh	48,00	100a lid 1 sub a & 100a lid 1 sub b sub 2° Wgh	53		37,69	5	32,69	-2,24	-2	Nee	5	-
136_C	Clematishof 76 Borne	Woning	7,5	247066,41	479349,72	Nee		36,91	2	34,91	35	-	2		100 lid 1 Wgh	48,00	100a lid 1 sub a & 100a lid 1 sub b sub 2° Wgh	53		38,68	5	33,68	-1,23	-1	Nee	5	-
137_A	Clematishof 76 Borne	Woning	1,5	247061,79	479347,56	Nee		34,89	2	32,89	33	-	2		100 lid 1 Wgh	48,00	100a lid 1 sub a & 100a lid 1 sub b sub 2° Wgh	53		38,29	5	33,29	0,00	0	Nee	5	-
137_B	Clematishof 76 Borne	Woning	4,5	247061,79	479347,56	Nee		42,02	2	40,02	40	-	2		100 lid 1 Wgh	48,00	100a lid 1 sub a & 100a lid 1 sub b sub 2° Wgh	53		44,17	5	39,17	-0,85	-1	Nee	5	-
137_C	Clematishof 76 Borne	Woning	7,5	247061,79	479347,56	Nee		43,98	2	41,98	42	-	2		100 lid 1 Wgh	48,00	100a lid 1 sub a & 100a lid 1 sub b sub 2° Wgh	53		46,34	5	41,34	-0,64	-1	Nee	5	-
138_A	Clematishof 76 Borne	Woning

								HEERSENDE SITUATIE						Normstelling krachtens Wet geluidhinder en/of Besluit geluidhinder					TOEKOMSTIGE SITUATIE (ZONDER MAATREGELEN)						
Rekenpunt ID	Adres/omschrijving rekenpunt	Type bestemming	Rekenhoogte [m]	X	Y	Sanering [ja/nee]	-	L_{den} [dB]	110 lid g Wet geluidhinder ex 3.4 lid 1 Rmg2012 [dB]	L_{den} - 110 lid g ex 3.4 lid 1 Rmg2012 [dB]	L_{den} afgerond - 110 lid g Wgh [dB]	Eerder vastgestelde hogere waarde [dB]	110 lid g Wet geluidhinder ex 3.4 lid 2 Rmg2012 [dB]	-	Aansturingsartikel ten hoogste toelaatbare geluidbelasting Wet geluidhinder/ Besluit geluidhinder	Ten hoogste toelaatbare geluidbelasting [dB]	Aansturingsartikel maximaal vast te stellen hogere waarde geluidbelasting Wet geluidhinder/Besluit geluidhinder	Maximaal vast te stellen hogere waarde [dB]	-	L_{den} [dB]	110 lid g Wet geluidhinder ex 3.4 lid 2 Rmg2012 [dB]	L_{den} - 110 lid g t.b.v. verschil-berekening [dB]	ΔL zonder maatregelen t.b.v. verschil-berekening [dB]	ΔL zonder maatregelen t.b.v. verschilberekening afgerond [dB]	Reconstructie in de zin van de Wet geluidhinder? [ja/nee]	110 lid g Wet geluidhinder ex 3.4 lid 1 Rmg2012 [dB]	Vast te stellen hogere waarde zonder aanvullende maatregelen [dB]
322_C	Clematishof 81 Borne	Woning	7,5	247081,49	479417,36	Nee		17,40	2	15,40	15	-	2		100 lid 1 Wgh	48,00	100a lid 1 sub a & 100a lid 1 sub b sub 2° Wgh	53		36,70	5	31,70	0,00	0	Nee	5	-
68_A	Clematishof 82 Borne	Woning	1,5	247058,70	479316,84	Nee		25,35	2	23,35	23	-	2		100 lid 1 Wgh	48,00	100a lid 1 sub a & 100a lid 1 sub b sub 2° Wgh	53		32,91	5	27,91	0,00	0	Nee	5	-
68_B	Clematishof 82 Borne	Woning	4,5	247058,70	479316,84	Nee		32,75	2	30,75	31	-	2		100 lid 1 Wgh	48,00	100a lid 1 sub a & 100a lid 1 sub b sub 2° Wgh	53		37,33	5	32,33	0,00	0	Nee	5	-
68_C	Clematishof 82 Borne	Woning	7,5	247058,70	479316,84	Nee		38,97	2	36,97	37	-	2		100 lid 1 Wgh	48,00	100a lid 1 sub a & 100a lid 1 sub b sub 2° Wgh	53		43,85	5	38,85	0,00	0	Nee	5	-
69_A	Clematishof 82 Borne	Woning	1,5	247063,30	479320,39	Nee		8,86	2	6,86	7	-	2		100 lid 1 Wgh	48,00	100a lid 1 sub a & 100a lid 1 sub b sub 2° Wgh	53		34,97	5	29,97	0,00	0	Nee	5	-
69_B	Clematishof 82 Borne	Woning	4,5	247063,30	479320,39	Nee		0,00	2	0,00	0	-	2		100 lid 1 Wgh	48,00	100a lid 1 sub a & 100a lid 1 sub b sub 2° Wgh	53		33,89	5	28,89	0,00	0	Nee	5	-
69_C	Clematishof 82 Borne	Woning	7,5	247063,30	479320,39	Nee		0,00	2	0,00	0	-	2		100 lid 1 Wgh	48,00	100a lid 1 sub a & 100a lid 1 sub b sub 2° Wgh	53		40,41	5	35,41	0,00	0	Nee	5	-
299_A	Clematishof 82 Borne	Woning	1,5	247068,68	479318,43	Nee		33,03	2	31,03	31	-	2		100 lid 1 Wgh	48,00	100a lid 1 sub a & 100a lid 1 sub b sub 2° Wgh	53		37,99	5	32,99	0,00	0	Nee	5	-
299_B	Clematishof 82 Borne	Woning	4,5	247068,68	479318,43	Nee		33,29	2	31,29	31	-	2		100 lid 1 Wgh	48,00	100a lid 1 sub a & 100a lid 1 sub b sub 2° Wgh	53		38,30	5	33,30	0,00	0	Nee	5	-
299_C	Clematishof 82 Borne	Woning	7,5	247068,68	479318,43	Nee		35,17	2	33,17	33	-	2		100 lid 1 Wgh	48,00	100a lid 1 sub a & 100a lid 1 sub b sub 2° Wgh	53		39,62	5	34,62	0,00	0	Nee	5	-
70_A	Clematishof 84 Borne	Woning	1,5	247064,03	479307,47	Nee		35,35	2	33,35	33	-	2		100 lid 1 Wgh	48,00	100a lid 1 sub a & 100a lid 1 sub b sub 2° Wgh	53		36,04	5	31,04	-2,31	-2	Nee	5	-
70_B	Clematishof 84 Borne	Woning	4,5	247064,03	479307,47	Nee		39,61	2	37,61	38	-	2		100 lid 1 Wgh	48,00	100a lid 1 sub a & 100a lid 1 sub b sub 2° Wgh	53		40,45	5	35,45	-2,16	-2	Nee	5	-
70_C	Clematishof 84 Borne	Woning	7,5	247064,03	479307,47	Nee		43,08	2	41,08	41	-	2		100 lid 1 Wgh	48,00	100a lid 1 sub a & 100a lid 1 sub b sub 2° Wgh	53		44,39	5	39,39	-1,69	-2	Nee	5	-
71_A	Clematishof 84 Borne	Woning	1,5	247059,06	479310,48	Nee		27,46	2	25,46	25	-	2		100 lid 1 Wgh	48,00	100a lid 1 sub a & 100a lid 1 sub b sub 2° Wgh	53		33,18	5	28,18	0,00	0	Nee	5	-
71_B	Clematishof 84 Borne	Woning	4,5	247059,06	479310,48	Nee		34,18	2	32,18	32	-	2		100 lid 1 Wgh	48,00	100a lid 1 sub a & 100a lid 1 sub b sub 2° Wgh	53		39,03	5	34,03	0,00	0	Nee	5	-
71_C	Clematishof 84 Borne	Woning	7,5	247059,06	479310,48	Nee		39,76	2	37,76	38	-	2		100 lid 1 Wgh	48,00	100a lid 1 sub a & 100a lid 1 sub b sub 2° Wgh	53		43,73	5	38,73	0,00	0	Nee	5	-
298_A	Clematishof 84 Borne	Woning	1,5	247069,03	479312,25	Nee		31,95	2	29,95	30	-	2		100 lid 1 Wgh	48,00	100a lid 1 sub a & 100a lid 1 sub b sub 2° Wgh	53		36,09	5	31,09	0,00	0	Nee	5	-
298_B	Clematishof 84 Borne	Woning	4,5	247069,03	479312,25	Nee		34,00	2	32,00	32	-	2		100 lid 1 Wgh	48,00	100a lid 1 sub a & 100a lid 1 sub b sub 2° Wgh	53		37,69	5	32,69	0,00	0	Nee	5	-
298_C	Clematishof 84 Borne	Woning	7,5	247069,03	479312,25	Nee		37,17	2	35,17	35	-	2		100 lid 1 Wgh	48,00	100a lid 1 sub a & 100a lid 1 sub b sub 2° Wgh	53		40,53	5	35,53	0,00	0	Nee	5	-
36_A	Clematishof 85 Borne	Woning	1,5	247087,05	479304,00	Nee		29,81	2	27,81	28	-	2		100 lid 1 Wgh	48,00	100a lid 1 sub a & 100a lid 1 sub b sub 2° Wgh	53		35,40	5	30,40	0,00	0	Nee	5	-
36_B	Clematishof 85 Borne	Woning	4,5	247087,05	479304,00	Nee		34,67	2	32,67	33	-	2		100 lid 1 Wgh	48,00	100a lid 1 sub a & 100a lid 1 sub b sub 2° Wgh	53		38,68	5	33,68	0,00	0	Nee	5	-
36_C	Clematishof 85 Borne	Woning	7,5	247087,05	479304,00	Nee		39,98	2	37,98	38	-	2		100 lid 1 Wgh	48,00	100a lid 1 sub a & 100a lid 1 sub b sub 2° Wgh	53		43,79	5	38,79	0,00	0	Nee	5	-
37_A	Clematishof 85 Borne	Woning	1,5	247090,02	479308,93	Nee		22,87	2	20,87	21	-	2		100 lid 1 Wgh	48,00	100a lid 1 sub a & 100a lid 1 sub b sub 2° Wgh	53		31,55	5	26,55	0,00	0	Nee	5	-
37_B	Clematishof 85 Borne	Woning	4,5	247090,02	479308,93	Nee		26,37	2	24,37	24	-	2		100 lid 1 Wgh	48,00	100a lid 1 sub a & 100a lid 1 sub b sub 2° Wgh	53		34,35	5	29,35	0,00	0	Nee	5	-
37_C	Clematishof 85 Borne	Woning	7,5	247090,02	479308,93	Nee		34,30	2	32,30	32	-	2		100 lid 1 Wgh	48,00	100a lid 1 sub a & 100a lid 1 sub b sub 2° Wgh	53		40,92	5	35,92	0,00	0	Nee	5	-
294_A	Clematishof 85 Borne	Woning	1,5	247089,59	479299,37	Nee		30,38	2	28,38	28	-	2		100 lid 1 Wgh	48,00	100a lid 1 sub a & 100a lid 1 sub b sub 2° Wgh	53		33,50	5	28,50	0,00	0	Nee	5	-
294_B	Clematishof 85 Borne	Woning	4,5	247089,59	479299,37	Nee		32,62	2	30,62	31	-	2		100 lid 1 Wgh	48,00	100a lid 1 sub a & 100a lid 1 sub b sub 2° Wgh	53		35,91	5	30,91	0,00	0	Nee	5	-
294_C	Clematishof 85 Borne	Woning	7,5	247089,59	479299,37	Nee		40,94	2	38,94	39	-	2		100 lid 1 Wgh	48,00	100a lid 1 sub a & 100a lid 1 sub b sub 2° Wgh	53		42,73	5	37,73	-1,21	-1	Nee	5	-
78_A	Clematishof 86 Borne	Woning	1,5	247059,73	479298,84	Nee		27,69	2	25,69	26	-	2		100 lid 1 Wgh	48,00	100a lid 1 sub a & 100a lid 1 sub b sub 2° Wgh	53		36,60	5	31,60	0,00	0	Nee	5	-
78_B	Clematishof 86 Borne	Woning	4,5	247059,73	479298,84	Nee		33,66	2	31,66	32	-	2		100 lid 1 Wgh	48,00	100a lid 1 sub a & 100a lid 1 sub b sub 2° Wgh	53		41,77	5	36,77	0,00	0	Nee	5	-
78_C	Clematishof 86 Borne	Woning	7,5	247059,73	479298,84	Nee		40,11	2	38,11	38	-	2		100 lid 1 Wgh	48,00	100a lid 1 sub a & 100a lid 1 sub b sub 2° Wgh	53		44,82	5	39,82	0,00	0	Nee	5	-
79_A	Clematishof 86 Borne	Woning	1,5	247064,32	479302,40	Nee		28,14	2	26,14	26	-	2		100 lid 1 Wgh	48,00	100a lid 1 sub a & 100a lid 1 sub b sub 2° Wgh	53		34,43	5	29,43	0,00	0	Nee	5	-
79_B	Clematishof 86 Borne	Woning	4,5	247064,32	479302,40	Nee		33,34	2	31,34	31	-	2		100 lid 1 Wgh	48,00	100a lid 1 sub a & 100a lid 1 sub b sub 2° Wgh	53		39,36	5	34,36	0,00	0	Nee	5	-
79_C	Clematishof 86 Borne	Woning	7,5	247064,32	479302,40	Nee		35,07	2	33,07	33	-	2		100 lid 1 Wgh	48,00	100a lid 1 sub a & 100a lid 1 sub b sub 2° Wgh	53		43,47	5	38,47	0,00	0	Nee	5	-
293_A	Clematishof 86 Borne	Woning	1,5	247069,72	479300,48	Nee		32,59	2	30,59	31	-	2		100 lid 1 Wgh	48,00	100a lid 1 sub a & 100a lid 1 sub b sub 2° Wgh	53		35,56	5	30,56	-0,03	0	Nee	5	-
293_B	Clematishof 86 Borne	Woning	4,5	247069,72	479300,48	Nee		34,58	2	32,58	33	-	2		100 lid 1 Wgh	48,00	100a lid 1 sub a & 100a lid 1 sub b sub 2° Wgh	53		38,16	5	33,16	0,00	0	Nee	5	-
293_C	Clematishof 86 Borne	Woning	7,5	247069,72	479300,48	Nee		38,91	2	36,91	37	-	2		100 lid 1 Wgh	48,00	100a lid 1 sub a & 100a lid 1 sub b sub 2° Wgh	53		42,51	5	37,51	0,00	0	Nee	5	-
38_A	Clematishof 87 Borne	Woning	1,5	247096,22	479309,29	Nee		22,00	2	20,00	20	-	2		100 lid 1 Wgh	48,00	100a lid 1 sub a & 100a lid 1 sub b sub 2° Wgh	53		31,60	5	26,60	0,00	0	Nee	5	-
38_B	Clematishof 87 Borne	Woning	4,5	247096,22	479309,29	Nee		26,24	2	24,24	24	-	2		100 lid 1 Wgh	48,00	100a lid 1 sub a & 100a lid 1 sub b sub 2° Wgh	53		34,53	5	29,53	0,00	0	Nee	5	-
38_C	Clematishof 87 Borne	Woning	7,5	247096,22	479309,29	Nee		34,32	2	32,32	32	-	2		100 lid 1 Wgh	48,00	100a lid 1 sub a & 100a lid 1 sub b sub 2° Wgh	53		41,20	5	36,20	0,00	0	Nee	5	-
295_A	Clematishof 87 Borne	Woning	1,5	247097,77	479299,38	Nee		32,63	2	30,63	31	-	2		100 lid 1 Wgh	48,00	100a lid 1 sub a & 100a lid 1 sub b sub 2° Wgh	53		35,16	5	30,16	-0,47	0	Nee	5	-
295_B	Clematishof 87 Borne	Woning	4,5	247097,77	479299,38	Nee		34,52	2	32,52	33	-	2		100 lid 1 Wgh	48,00	100a lid 1 sub a & 100a lid 1 sub b sub 2° Wgh	53		37,42	5	32,42	-0,10	0	Nee	5	-
295_C	Clematishof 87 Borne	Woning	7,5	247097,77	479299,38	Nee		40,66	2	38,66	39	-	2		100 lid 1 Wgh	48,00	100a lid 1 sub a & 100a lid 1 sub b sub 2° Wgh	53		42,27	5	37,27	-1,39	-1	Nee	5	-
80_A	Clematishof 88 Borne	Woning	1,5	247065,09	479289,48	Nee		32,90	2	30,90	31	-	2		100 lid 1 Wgh	48,00	100a lid 1 sub a & 100a lid 1 sub b sub 2° Wgh	53		36,14	5	31,14	0,00	0	Nee	5	-
80_B	Clematishof 88 Borne	Woning	4,5	247065,09	479289,48	Nee		37,10	2	35,10	35	-	2		100 lid 1 Wgh	48,00	100a lid 1 sub a & 100a lid 1 sub b sub 2° Wgh	53		40,78	5	35,78	0,00	0	Nee	5	-
80_C	Clematishof 88 Borne	Woning	7,5	247065,09	479289,48	Nee		40,33	2	38,33	38	-	2		100 lid 1 Wgh	48,00	100a lid 1 sub a & 100a lid 1 sub b sub 2° Wgh	53		43,55	5	38,55	0,00	0	Nee	5	-
81_A	Clematishof 88 Borne	Woning	1,5	247060,10	479292,48	Nee		24,72	2	22,72	23	-	2		100 lid 1 Wgh	48,00	100a lid 1 sub a & 100a lid 1 sub b sub 2° Wgh	53		32,44	5	27,44	0,00	0	Nee	5	-
81_B	Clematishof 88 Borne	Woning	4,5	247060,10	479292,48	Nee		31,70	2	29,70	30	-	2		100 lid 1 Wgh	48,00	100a lid 1 sub a & 100a lid 1 sub b sub 2° Wgh	53		37,34	5	32,34	0,00	0	Nee	5	-
81_C	Clematishof 88 Borne	Woning	7,5	247060,10	479292,48	Nee		38,75	2	36,75	37	-	2		100 lid 1 Wgh	48,00	100a lid 1 sub a & 100a lid 1 sub b sub 2° Wgh	53		43,97	5	38,97	0,00	0	Nee	5	-
292_A	Clematishof 88 Borne	Woning	1,5	247069,76	479291,72	Nee		33,98	2	31,98	32	-	2		100 lid 1 Wgh	48,00	100a lid 1 sub a & 100a lid 1 sub b sub 2° Wgh	53		36,66	5	31,66	-0,32	0	Nee	5	-
292_B	Clematishof 88 Borne	Woning	4,5	247069,76	479291,72	Nee		37,86	2	35,86	36	-	2		100 lid 1 Wgh	48,00	100a lid 1 sub a & 100a lid 1 sub b sub 2° Wgh	53		39,62	5	34,62	-1,24	-1	Nee	5	-
292_C	Clematishof 88 Borne	Woning	7,5	247069,76	479291,72	Nee		38,36	2	36,36	36	-	2		100 lid 1 Wgh	48,00	100a lid 1 sub a & 100a lid 1 sub b sub 2° Wgh	53		40,33	5	35,33	-1,03	-1	Nee	5	-
39_A	Clematishof 89 Borne	Woning	1,5	247102,36	479309,65	Nee		19,89	2	17,89	18	-	2		100 lid 1 Wgh	48,00	100a lid 1 sub a & 100a lid 1 sub b sub 2° Wgh	53		32,22	5	27,22	0,00	0	Nee	5	-
39_B	Clematishof 89 Borne	Woning	4,5	247102,36	479309,65	Nee		23,81	2	21,81	22	-	2		100 lid 1 Wgh	48,00	100a lid 1 sub a & 100a lid 1 sub b sub 2° Wgh	53		35,84	5	30,84	0,00	0	Nee	5	-
39_C	Clematishof 89 Borne	Woning	7,5	247102,36	479309,65	Nee		31,60	2	29,60	30	-	2		100 lid 1 Wgh	48,00	100a lid 1 sub a & 100a lid 1 sub b sub 2° Wgh	53		42,03	5	37,03	0,00	0	Nee	5	-
296_A	Clematishof 89 Borne	Woning	1,5	247103,94	479299,73	Nee		32,99	2	30,99	31	-	2		100 lid 1 Wgh	48,00	100a lid 1 sub a & 100a lid 1 sub b sub 2° Wgh	53		34,82	5	29,82	-1,17	-1	Nee	5	-
296_B	Clematishof 89 Borne	Woning	4,5	247103,94	479299,73	Nee		35,52	2	33,52	34	-	2		100 lid 1 Wgh	48,00	100a lid 1 sub a & 100a lid 1 sub b sub 2° Wgh	53		37,67	5	32,67	-0,85	-1	Nee	5	-
296_C	Clematishof 89 Borne	Woning	7,5	247103,94	479299,73	Nee		41,43	2	39,43	39	-	2		100 lid 1 Wgh	48,00	100a lid 1 sub a & 100a lid 1 sub b sub 2° Wgh	53		42,49	5	37,49	-1,94	-2	Nee	5	-
66_A	Clematishof 90 Borne	Woning	1,5	247060,77	479280,87	Nee		28,74	2	26,74	27	-	2		100 lid 1 Wgh	48,00	100a lid 1 sub a & 100a lid 1 sub b sub 2° Wgh	53		34,47	5	29,47	0,00	0	Nee	5	-
66_B	Clematishof 90 Borne	Woning	4,5	247060,77	479280,87	Nee		38,06	2	36,06	36	-	2		100 lid 1 Wgh	48,00	100a lid 1 sub a & 100a lid 1 sub b sub 2° Wgh	53		41,97	5	36,97	0,00	0	Nee	5	-
66_C	Clematishof 90 Borne	Woning	7,5	247060,77	479280,87	Nee		41,13	2	39,13	39	-	2		100 lid 1 Wgh	48,00	100a lid 1 sub a & 100a lid 1 sub b sub 2° Wgh	53		44,49	5	39,49	0,00	0	Nee	5	-
67_A	Clematishof 90 Borne	Woning	1,5	247065,36	479284,45	Nee		33,45	2	31,45	31	-	2		100 lid 1 Wgh	48,00	100a lid 1 sub a & 100a lid 1 sub b sub 2° Wgh	53		35,60	5	30,60	-0,85	-1	Nee	5	-
67_B	Clematishof 90 Borne	Woning	4,5	247065,36	479284,45	Nee		38,15	2	36,15	36	-	2		100 lid 1 Wgh	48,00	100a lid 1 sub a & 100a lid 1 sub b sub 2° Wgh	53		39,29	5	34,29	-1,86	-2	Nee	5	-
67_C	Clematishof 90 Borne	Woning	7,5	247065,36	479284,45	Nee		38,27	2	36,27	36	-	2		100 lid 1 Wgh	48,00	100a lid 1 sub a & 100a lid 1 sub b sub 2° Wgh	53		41,60	5	36,60	0,00	0	Nee	5	-
291_A	Clematishof 90 Borne	Woning	1,5	247070,74	479282,45	Nee		35,14	2	33,14	33	-	2		100 lid 1 Wgh	48,00	100a lid 1 sub a & 100a lid 1 sub b sub 2° Wgh	53		38,09	5	33,09	-0,05	0	Nee	5	-
291_B	Clematishof 90 Borne	Woning	4,5	247070,74	479282,45	Nee		38,10	2	36,10	36	-	2		100 lid 1 Wgh	48,00	100a lid 1 sub a & 100a lid 1 sub b sub 2° Wgh	53		40,54	5	35,54	-0,56	-1	Nee	5	-
291_C	Clematishof 90 Borne	Woning	7,5	247070,74	479282,45	Nee		37,66	2	35,66	36	-	2		100 lid 1 Wgh	48,00	100a lid 1 sub a & 100a lid 1 sub b sub 2° Wgh	53		40,78	5	35,78	0,00	0	Nee	5	-
40_A	Clematishof 91 Borne	Woning	1,5	247108,56	479310,01	Nee		21,51	2	19,51	20	-	2		100 lid 1 Wgh	48,00	100a lid 1 sub a & 100a lid 1 sub b sub 2° Wgh	53		32,38	5	27,38	0,00	0	Nee	5	-
40_B	Clematishof 91 Borne	Woning	4,5	247108,56	479310,01	Nee		24,80	2	22,80	23	-	2		100 lid 1 Wgh	48,00	100a lid 1 sub a & 100a lid 1 sub b sub 2° Wgh	53		35,73	5	30,73	0,00	0	Nee	5	-
40_C	Clematishof 91 Borne	Woning	7,5	247108,56	479310,01	Nee		32,35	2	30,35	30	-	2		100 lid 1 Wgh	48,00	100a lid 1 sub a & 100a lid 1 sub b sub 2° Wgh	53		42,30	5	37,30	0,00	0	Nee	5	-
41_A	Clematishof 91 Borne	Woning	1,5	247112,08	479305,44	Nee		32,00	2	30,00	30	-	2		100 lid 1 Wgh	48,00	100a lid 1 sub a & 100a lid 1 sub b sub 2° Wgh	53		36,17	5	31,17	0,00	0	Nee	5	-
41_B	Clematishof 91 Borne	Woning	4,5	247112,08	479305,44	Nee		37,92	2	35,92	36	-	2		100 lid 1 Wgh	48,00	100a lid 1 sub a & 100a lid 1 sub b sub 2° Wgh	53		40,19	5	35,19	-0,73	-1	Nee	5	-
41_C	Clematishof 91 Borne	Woning	7,5	247112,08	479305,44	Nee		38,24	2	36,24	36	-	2		100 lid 1 Wgh	48,00	100a lid 1 sub a & 100a lid 1 sub b sub 2° Wgh	53		41,84	5	36,84	0,00	0	Nee	5	-
297_A	Clematishof 91 Borne	Woning	1,5	247110,21	479300,09	Nee		33,50	2	31,50	32	-	2		100 lid 1 Wgh	48,00	100a lid 1 sub a & 100a lid 1 sub b sub 2° Wgh	53		35,91	5	30,91	-0,59	-1	Nee	5	-
297_B	Clematishof 91 Borne	Woning	4,5	247110,21	479300,09	Nee		36,63	2	34,63	35	-	2		100 lid 1 Wgh	48,00	100a lid 1 sub a & 100a lid 1 sub b sub 2° Wgh	53		38,73	5	33,73	-0,90	-1	Nee	5	-
297_C	Clematishof 91 Borne	Woning	7,5	247110,21	479300,09	Nee		42,16	2	40,16	40	-	2		100 lid 1 Wgh	48,00	100a lid 1 sub a & 100a lid 1 sub b sub 2° Wgh	53		43,09	5	38,09	-2,07	-2	Nee	5	-
65_A	Clematishof 92 Borne	Woning	1,5	247061,14	479274,68	Nee		23,66	2	21,66	22	-	2		100 lid 1 Wgh	48,00	100a lid 1 sub a & 100a lid 1 sub b sub 2° Wgh	53		30,18	5	25,18	0,00	0	Nee	5	-
65_B	Clematishof 92 Borne	Woning	4,5	247061,14	479274,68	Nee		29,67	2	27,67	28	-	2		100 lid 1 Wgh	48,00	100a lid 1 sub a & 100a lid 1 sub b sub 2° Wgh	53		36,18	5	31,18	0,00	0	Nee	5	-
65_C	Clematishof 92 Borne	Woning	7,5	247061,14	479274,68	Nee		39,68	2	37,68	38	-	2		100 lid 1 Wgh	48,00	100a lid 1 sub a & 100a lid 1 sub b sub 2° Wgh	53		43,93	5	38,93	0,00	0	Nee	5	-
290_A	Clematishof 92 Borne	Woning	1,5	247071,11	479276,10	Nee		32,37	2	30,37	30	-	2		100 lid 1 Wgh	48,00	100a lid 1 sub a & 100a lid 1 sub b sub 2° Wgh	53		36,64	5	31,64	0,00	0	Nee	5	-
290_B	Clematishof 92 Borne	Woning	4,5	247071,11	479276,10	Nee		36,59	2	34,59	35	-	2		100 lid 1 Wgh	48,00	100a lid 1 sub a & 100a lid 1 sub b sub 2° Wgh	53		39,85	5	34,85	0,00	0	Nee	5	-
290_C	Clematishof 92 Borne	Woning	7,5	247071,11	479276,10	Nee		40,19	2	38,19	38	-	2		100 lid 1 Wgh	48,00	100a lid 1 sub a & 100a lid 1 sub b sub 2° Wgh	53		42,15	5	37,15	-1,04	-1	Nee	5	-
82_A	Clematishof 94 Borne	Woning	1,5	247066,47	479265,46	Nee		37,73	2	35,73	36	-	2		100 lid 1 Wgh	48,00	100a lid 1 sub a & 100a lid 1 sub b sub 2° Wgh	53		40,75	5	35,75	0,00	0	Nee	5	-
82_B	Clematishof 94 Borne	Woning	4,5	247066,47	479265,46	Nee		38,62	2	36,62	37	-	2		100 lid 1 Wgh	48,00	100a lid 1 sub a & 100a lid 1 sub b sub 2° Wgh	53		41,46	5	36,46	-0,16	0	Nee	5	-
82_C	Clematishof 94 Borne	Woning	7,5	247066,47	479265,46	Nee		39,67	2	37,67	38	-	2		100 lid 1 Wgh	48,00	100a lid 1 sub a & 100a lid 1 sub b sub 2° Wgh	53		42,64	5	37,64	-0,03	0	Nee	5	-
83_A	Clematishof 94 Borne	Woning	1,5	247061,50	479268,48	Nee		31,47	2	29,47	29	-	2		100 lid 1 Wgh	48,00	100a lid 1 sub a & 100a lid 1 sub b sub 2° Wgh	53		37,29	5	32,29	0,00	0	Nee	5	-
83_B	Clematishof 94 Borne	Woning	4,5	247061,50	479268,48	Nee		36,58	2	34,58	35	-	2		100 lid 1 Wgh	48,00	100a lid 1 sub a & 100a lid 1 sub b sub 2° Wgh	53		40,44	5	35,44	0,00	0	Nee	5	-
83_C	Clematishof 94 Borne	Woning	7,5	247061,50	479268,48	Nee		40,74	2	38,74	39	-	2		100 lid 1 Wgh	48,00	100a lid 1 sub a & 100a lid 1 sub b sub 2° Wgh	53		44,46	5	39,46	0,00	0	Nee	5	-
289_A	Clematishof 94 Borne	Woning	1,5	247071,13	479267,76	Nee		34,85	2	32,85	33	-	2		100 lid 1 Wgh	48,00	100a lid 1 sub a & 100a lid 1 sub b sub 2° Wgh	53		37,67	5	32,67	-0,18	0	Nee	5	-
289_B	Clematishof 94 Borne	Woning	4,5	247071,13	479267,76	Nee		36,83	2	34,83	35	-	2		100 lid 1 Wgh	48,00	100a lid 1 sub a & 100a lid 1 sub b sub 2° Wgh	53		39,52	5	34,52	-0,31	0	Nee	5	-
289_C	Clematishof 94 Borne

							HEERSENDE SITUATIE						Normstelling krachtens Wet geluidhinder en/of Besluit geluidhinder					TOEKOMSTIGE SITUATIE (ZONDER MAATREGELEN)						
Rekenpunt ID	Adres/omschrijving rekenpunt	Type bestemming	Rekenhoogte [m]	X	Y	Sanering [ja/nee]	- L_{den} [dB]	110 lid g Wet geluidhinder ex 3.4 lid 1 Rmg2012 [dB]	L_{den} - 110 lid g ex 3.4 lid 1 Rmg2012 [dB]	L_{den} afgerond - 110 lid g Wgh [dB]	Eerder vastgestelde hogere waarde [dB]	110 lid g Wet geluidhinder ex 3.4 lid 2 Rmg2012 [dB]	- Aansturingsartikel ten hoogste toelaatbare geluidbelasting Wet geluidhinder/ Besluit geluidhinder	Ten hoogste toelaatbare geluidbelasting [dB]	Aansturingsartikel maximaal vast te stellen hogere waarde geluidbelasting Wet geluidhinder/Besluit geluidhinder	Maximaal vast te stellen hogere waarde [dB]	- L_{den} [dB]	110 lid g Wet geluidhinder ex 3.4 lid 2 Rmg2012 [dB]	L_{den} - 110 lid g t.b.v. verschil-berekening [dB]	ΔL zonder maatregelen t.b.v. verschil-berekening [dB]	ΔL zonder maatregelen t.b.v. verschilberekening afgerond [dB]	Reconstructie in de zin van de Wet geluidhinder? [ja/nee]	110 lid g Wet geluidhinder ex 3.4 lid 1 Rmg2012 [dB]	Vast te stellen hogere waarde zonder aanvullende maatregelen [dB]
551_A	Goudenregenstraat 26 Borne	Woning	1,5	247163,93	479526,93	Nee	27,69	2	25,69	26	-	2	100 lid 1 Wgh	48,00	100a lid 1 sub a & 100a lid 1 sub b sub 2° Wgh	53	34,53	5	29,53	0,00	0	Nee	5	-
551_B	Goudenregenstraat 26 Borne	Woning	4,5	247163,93	479526,93	Nee	34,73	2	32,73	33	-	2	100 lid 1 Wgh	48,00	100a lid 1 sub a & 100a lid 1 sub b sub 2° Wgh	53	39,41	5	34,41	0,00	0	Nee	5	-
544_A	Goudenregenstraat 28 Borne	Woning	1,5	247135,42	479531,38	Nee	35,56	2	33,56	34	-	2	100 lid 1 Wgh	48,00	100a lid 1 sub a & 100a lid 1 sub b sub 2° Wgh	53	37,12	5	32,12	-1,44	-1	Nee	5	-
544_B	Goudenregenstraat 28 Borne	Woning	4,5	247135,42	479531,38	Nee	38,12	2	36,12	36	-	2	100 lid 1 Wgh	48,00	100a lid 1 sub a & 100a lid 1 sub b sub 2° Wgh	53	40,20	5	35,20	-0,92	-1	Nee	5	-
545_A	Goudenregenstraat 28 Borne	Woning	1,5	247133,91	479523,98	Nee	27,16	2	25,16	25	-	2	100 lid 1 Wgh	48,00	100a lid 1 sub a & 100a lid 1 sub b sub 2° Wgh	53	33,44	5	28,44	0,00	0	Nee	5	-
545_B	Goudenregenstraat 28 Borne	Woning	4,5	247133,91	479523,98	Nee	29,91	2	27,91	28	-	2	100 lid 1 Wgh	48,00	100a lid 1 sub a & 100a lid 1 sub b sub 2° Wgh	53	36,91	5	31,91	0,00	0	Nee	5	-
546_A	Goudenregenstraat 28 Borne	Woning	1,5	247136,14	479519,42	Nee	29,42	2	27,42	27	-	2	100 lid 1 Wgh	48,00	100a lid 1 sub a & 100a lid 1 sub b sub 2° Wgh	53	33,71	5	28,71	0,00	0	Nee	5	-
546_B	Goudenregenstraat 28 Borne	Woning	4,5	247136,14	479519,42	Nee	31,64	2	29,64	30	-	2	100 lid 1 Wgh	48,00	100a lid 1 sub a & 100a lid 1 sub b sub 2° Wgh	53	35,29	5	30,29	0,00	0	Nee	5	-
547_A	Goudenregenstraat 28 Borne	Woning	1,5	247131,83	479525,19	Nee	27,33	2	25,33	25	-	2	100 lid 1 Wgh	48,00	100a lid 1 sub a & 100a lid 1 sub b sub 2° Wgh	53	33,67	5	28,67	0,00	0	Nee	5	-
547_B	Goudenregenstraat 28 Borne	Woning	4,5	247131,83	479525,19	Nee	31,29	2	29,29	29	-	2	100 lid 1 Wgh	48,00	100a lid 1 sub a & 100a lid 1 sub b sub 2° Wgh	53	36,98	5	31,98	0,00	0	Nee	5	-
540_A	Goudenregenstraat 30 Borne	Woning	1,5	247114,30	479532,15	Nee	34,50	2	32,50	32	-	2	100 lid 1 Wgh	48,00	100a lid 1 sub a & 100a lid 1 sub b sub 2° Wgh	53	37,25	5	32,25	-0,25	0	Nee	5	-
540_B	Goudenregenstraat 30 Borne	Woning	4,5	247114,30	479532,15	Nee	33,31	2	31,31	31	-	2	100 lid 1 Wgh	48,00	100a lid 1 sub a & 100a lid 1 sub b sub 2° Wgh	53	37,35	5	32,35	0,00	0	Nee	5	-
541_A	Goudenregenstraat 30 Borne	Woning	1,5	247121,46	479526,46	Nee	25,71	2	23,71	24	-	2	100 lid 1 Wgh	48,00	100a lid 1 sub a & 100a lid 1 sub b sub 2° Wgh	53	30,24	5	25,24	0,00	0	Nee	5	-
541_B	Goudenregenstraat 30 Borne	Woning	4,5	247121,46	479526,46	Nee	29,53	2	27,53	28	-	2	100 lid 1 Wgh	48,00	100a lid 1 sub a & 100a lid 1 sub b sub 2° Wgh	53	34,24	5	29,24	0,00	0	Nee	5	-
542_A	Goudenregenstraat 30 Borne	Woning	1,5	247116,52	479520,13	Nee	29,39	2	27,39	27	-	2	100 lid 1 Wgh	48,00	100a lid 1 sub a & 100a lid 1 sub b sub 2° Wgh	53	33,78	5	28,78	0,00	0	Nee	5	-
542_B	Goudenregenstraat 30 Borne	Woning	4,5	247116,52	479520,13	Nee	33,48	2	31,48	31	-	2	100 lid 1 Wgh	48,00	100a lid 1 sub a & 100a lid 1 sub b sub 2° Wgh	53	36,36	5	31,36	-0,12	0	Nee	5	-
543_A	Goudenregenstraat 30 Borne	Woning	1,5	247107,68	479527,46	Nee	32,64	2	30,64	31	-	2	100 lid 1 Wgh	48,00	100a lid 1 sub a & 100a lid 1 sub b sub 2° Wgh	53	35,46	5	30,46	-0,18	0	Nee	5	-
543_B	Goudenregenstraat 30 Borne	Woning	4,5	247107,68	479527,46	Nee	36,30	2	34,30	34	-	2	100 lid 1 Wgh	48,00	100a lid 1 sub a & 100a lid 1 sub b sub 2° Wgh	53	39,38	5	34,38	0,00	0	Nee	5	-
560_A	Goudenregenstraat 32 Borne	Woning	1,5	247087,63	479527,72	Nee	30,01	2	28,01	28	-	2	100 lid 1 Wgh	48,00	100a lid 1 sub a & 100a lid 1 sub b sub 2° Wgh	53	33,80	5	28,80	0,00	0	Nee	5	-
561_A	Goudenregenstraat 32 Borne	Woning	1,5	247092,48	479532,10	Nee	36,24	2	34,24	34	-	2	100 lid 1 Wgh	48,00	100a lid 1 sub a & 100a lid 1 sub b sub 2° Wgh	53	37,82	5	32,82	-1,42	-1	Nee	5	-
562_A	Goudenregenstraat 32 Borne	Woning	1,5	247097,97	479525,78	Nee	24,04	2	22,04	22	-	2	100 lid 1 Wgh	48,00	100a lid 1 sub a & 100a lid 1 sub b sub 2° Wgh	53	30,20	5	25,20	0,00	0	Nee	5	-
563_A	Goudenregenstraat 32 Borne	Woning	1,5	247092,27	479524,85	Nee	29,96	2	27,96	28	-	2	100 lid 1 Wgh	48,00	100a lid 1 sub a & 100a lid 1 sub b sub 2° Wgh	53	33,87	5	28,87	0,00	0	Nee	5	-
564_A	Goudenregenstraat 32 Borne	Woning	1,5	247086,75	479521,81	Nee	27,42	2	25,42	25	-	2	100 lid 1 Wgh	48,00	100a lid 1 sub a & 100a lid 1 sub b sub 2° Wgh	53	32,74	5	27,74	0,00	0	Nee	5	-
556_A	Goudenregenstraat 34 Borne	Woning	1,5	247073,00	479526,88	Nee	31,76	2	29,76	30	-	2	100 lid 1 Wgh	48,00	100a lid 1 sub a & 100a lid 1 sub b sub 2° Wgh	53	35,74	5	30,74	0,00	0	Nee	5	-
556_B	Goudenregenstraat 34 Borne	Woning	4,5	247073,00	479526,88	Nee	35,28	2	33,28	33	-	2	100 lid 1 Wgh	48,00	100a lid 1 sub a & 100a lid 1 sub b sub 2° Wgh	53	39,75	5	34,75	0,00	0	Nee	5	-
557_A	Goudenregenstraat 34 Borne	Woning	1,5	247078,37	479522,59	Nee	26,82	2	24,82	25	-	2	100 lid 1 Wgh	48,00	100a lid 1 sub a & 100a lid 1 sub b sub 2° Wgh	53	30,65	5	25,65	0,00	0	Nee	5	-
557_B	Goudenregenstraat 34 Borne	Woning	4,5	247078,37	479522,59	Nee	30,53	2	28,53	29	-	2	100 lid 1 Wgh	48,00	100a lid 1 sub a & 100a lid 1 sub b sub 2° Wgh	53	33,74	5	28,74	0,00	0	Nee	5	-
558_A	Goudenregenstraat 34 Borne	Woning	1,5	247073,50	479517,74	Nee	30,57	2	28,57	29	-	2	100 lid 1 Wgh	48,00	100a lid 1 sub a & 100a lid 1 sub b sub 2° Wgh	53	34,20	5	29,20	0,00	0	Nee	5	-
558_B	Goudenregenstraat 34 Borne	Woning	4,5	247073,50	479517,74	Nee	32,14	2	30,14	30	-	2	100 lid 1 Wgh	48,00	100a lid 1 sub a & 100a lid 1 sub b sub 2° Wgh	53	36,17	5	31,17	0,00	0	Nee	5	-
559_A	Goudenregenstraat 34 Borne	Woning	1,5	247068,13	479522,03	Nee	30,52	2	28,52	29	-	2	100 lid 1 Wgh	48,00	100a lid 1 sub a & 100a lid 1 sub b sub 2° Wgh	53	40,09	5	35,09	0,00	0	Nee	5	-
559_B	Goudenregenstraat 34 Borne	Woning	4,5	247068,13	479522,03	Nee	37,01	2	35,01	35	-	2	100 lid 1 Wgh	48,00	100a lid 1 sub a & 100a lid 1 sub b sub 2° Wgh	53	42,32	5	37,32	0,00	0	Nee	5	-
573_A	Goudenregenstraat 36 Borne	Woning	1,5	247053,46	479519,63	Nee	29,21	2	27,21	27	-	2	100 lid 1 Wgh	48,00	100a lid 1 sub a & 100a lid 1 sub b sub 2° Wgh	53	33,24	5	28,24	0,00	0	Nee	5	-
573_B	Goudenregenstraat 36 Borne	Woning	4,5	247053,46	479519,63	Nee	29,44	2	27,44	27	-	2	100 lid 1 Wgh	48,00	100a lid 1 sub a & 100a lid 1 sub b sub 2° Wgh	53	32,96	5	27,96	0,00	0	Nee	5	-
574_A	Goudenregenstraat 36 Borne	Woning	1,5	247049,54	479516,41	Nee	41,28	2	39,28	39	-	2	100 lid 1 Wgh	48,00	100a lid 1 sub a & 100a lid 1 sub b sub 2° Wgh	53	42,15	5	37,15	-2,13	-2	Nee	5	-
574_B	Goudenregenstraat 36 Borne	Woning	4,5	247049,54	479516,41	Nee	41,41	2	39,41	39	-	2	100 lid 1 Wgh	48,00	100a lid 1 sub a & 100a lid 1 sub b sub 2° Wgh	53	43,06	5	38,06	-1,35	-1	Nee	5	-
575_A	Goudenregenstraat 36 Borne	Woning	1,5	247045,30	479518,95	Nee	39,95	2	37,95	38	-	2	100 lid 1 Wgh	48,00	100a lid 1 sub a & 100a lid 1 sub b sub 2° Wgh	53	39,60	5	34,60	-3,35	-3	Nee	5	-
575_B	Goudenregenstraat 36 Borne	Woning	4,5	247045,30	479518,95	Nee	41,02	2	39,02	39	-	2	100 lid 1 Wgh	48,00	100a lid 1 sub a & 100a lid 1 sub b sub 2° Wgh	53	42,76	5	37,76	-1,26	-1	Nee	5	-
576_A	Goudenregenstraat 36 Borne	Woning	1,5	247048,62	479526,94	Nee	36,41	2	34,41	34	-	2	100 lid 1 Wgh	48,00	100a lid 1 sub a & 100a lid 1 sub b sub 2° Wgh	53	40,81	5	35,81	0,00	0	Nee	5	-
576_B	Goudenregenstraat 36 Borne	Woning	4,5	247048,62	479526,94	Nee	37,45	2	35,45	35	-	2	100 lid 1 Wgh	48,00	100a lid 1 sub a & 100a lid 1 sub b sub 2° Wgh	53	41,63	5	36,63	0,00	0	Nee	5	-
670_A	Goudenregenstraat 53 Borne	Woning	1,5	247183,92	479497,96	Nee	26,87	2	24,87	25	-	2	100 lid 1 Wgh	48,00	100a lid 1 sub a & 100a lid 1 sub b sub 2° Wgh	53	31,06	5	26,06	0,00	0	Nee	5	-
670_B	Goudenregenstraat 53 Borne	Woning	4,5	247183,92	479497,96	Nee	31,31	2	29,31	29	-	2	100 lid 1 Wgh	48,00	100a lid 1 sub a & 100a lid 1 sub b sub 2° Wgh	53	35,65	5	30,65	0,00	0	Nee	5	-
670_C	Goudenregenstraat 53 Borne	Woning	7,5	247183,92	479497,96	Nee	0,00	2	0,00	0	-	2	100 lid 1 Wgh	48,00	100a lid 1 sub a & 100a lid 1 sub b sub 2° Wgh	53	33,22	5	28,22	0,00	0	Nee	5	-
671_A	Goudenregenstraat 53 Borne	Woning	1,5	247187,30	479494,05	Nee	25,55	2	23,55	24	-	2	100 lid 1 Wgh	48,00	100a lid 1 sub a & 100a lid 1 sub b sub 2° Wgh	53	28,61	5	23,61	0,00	0	Nee	5	-
671_B	Goudenregenstraat 53 Borne	Woning	4,5	247187,30	479494,05	Nee	29,77	2	27,77	28	-	2	100 lid 1 Wgh	48,00	100a lid 1 sub a & 100a lid 1 sub b sub 2° Wgh	53	32,44	5	27,44	-0,33	0	Nee	5	-
671_C	Goudenregenstraat 53 Borne	Woning	7,5	247187,30	479494,05	Nee	38,54	2	36,54	37	-	2	100 lid 1 Wgh	48,00	100a lid 1 sub a & 100a lid 1 sub b sub 2° Wgh	53	40,12	5	35,12	-1,42	-1	Nee	5	-
672_A	Goudenregenstraat 53 Borne	Woning	1,5	247185,06	479489,94	Nee	0,00	2	0,00	0	-	2	100 lid 1 Wgh	48,00	100a lid 1 sub a & 100a lid 1 sub b sub 2° Wgh	53	34,18	5	29,18	0,00	0	Nee	5	-
672_B	Goudenregenstraat 53 Borne	Woning	4,5	247185,06	479489,94	Nee	0,00	2	0,00	0	-	2	100 lid 1 Wgh	48,00	100a lid 1 sub a & 100a lid 1 sub b sub 2° Wgh	53	36,97	5	31,97	0,00	0	Nee	5	-
672_C	Goudenregenstraat 53 Borne	Woning	7,5	247185,06	479489,94	Nee	0,00	2	0,00	0	-	2	100 lid 1 Wgh	48,00	100a lid 1 sub a & 100a lid 1 sub b sub 2° Wgh	53	43,57	5	38,57	0,00	0	Nee	5	-
673_A	Goudenregenstraat 55 Borne	Woning	1,5	247175,67	479489,41	Nee	29,60	2	27,60	28	-	2	100 lid 1 Wgh	48,00	100a lid 1 sub a & 100a lid 1 sub b sub 2° Wgh	53	34,41	5	29,41	0,00	0	Nee	5	-
673_B	Goudenregenstraat 55 Borne	Woning	4,5	247176,67	479489,41	Nee	31,98	2	29,98	30	-	2	100 lid 1 Wgh	48,00	100a lid 1 sub a & 100a lid 1 sub b sub 2° Wgh	53	36,76	5	31,76	0,00	0	Nee	5	-
673_C	Goudenregenstraat 55 Borne	Woning	7,5	247176,67	479489,41	Nee	39,82	2	37,82	38	-	2	100 lid 1 Wgh	48,00	100a lid 1 sub a & 100a lid 1 sub b sub 2° Wgh	53	43,47	5	38,47	0,00	0	Nee	5	-
674_A	Goudenregenstraat 55 Borne	Woning	1,5	247174,58	479493,38	Nee	19,83	2	17,83	18	-	2	100 lid 1 Wgh	48,00	100a lid 1 sub a & 100a lid 1 sub b sub 2° Wgh	53	26,36	5	21,36	0,00	0	Nee	5	-
674_B	Goudenregenstraat 55 Borne	Woning	4,5	247174,58	479493,38	Nee	22,36	2	20,36	20	-	2	100 lid 1 Wgh	48,00	100a lid 1 sub a & 100a lid 1 sub b sub 2° Wgh	53	30,16	5	25,16	0,00	0	Nee	5	-
674_C	Goudenregenstraat 55 Borne	Woning	7,5	247174,58	479493,38	Nee	31,95	2	29,95	30	-	2	100 lid 1 Wgh	48,00	100a lid 1 sub a & 100a lid 1 sub b sub 2° Wgh	53	36,32	5	31,32	0,00	0	Nee	5	-
675_A	Goudenregenstraat 55 Borne	Woning	1,5	247177,66	479497,63	Nee	25,66	2	23,66	24	-	2	100 lid 1 Wgh	48,00	100a lid 1 sub a & 100a lid 1 sub b sub 2° Wgh	53	31,21	5	26,21	0,00	0	Nee	5	-
675_B	Goudenregenstraat 55 Borne	Woning	4,5	247177,66	479497,63	Nee	29,82	2	27,82	28	-	2	100 lid 1 Wgh	48,00	100a lid 1 sub a & 100a lid 1 sub b sub 2° Wgh	53	36,09	5	31,09	0,00	0	Nee	5	-
675_C	Goudenregenstraat 55 Borne	Woning	7,5	247177,66	479497,63	Nee	14,98	2	12,98	13	-	2	100 lid 1 Wgh	48,00	100a lid 1 sub a & 100a lid 1 sub b sub 2° Wgh	53	31,57	5	26,57	0,00	0	Nee	5	-
693_A	Goudenregenstraat 57 Borne	Woning	1,5	247165,86	479496,93	Nee	27,26	2	25,26	25	-	2	100 lid 1 Wgh	48,00	100a lid 1 sub a & 100a lid 1 sub b sub 2° Wgh	53	31,53	5	26,53	0,00	0	Nee	5	-
693_B	Goudenregenstraat 57 Borne	Woning	4,5	247165,86	479496,93	Nee	32,32	2	30,32	30	-	2	100 lid 1 Wgh	48,00	100a lid 1 sub a & 100a lid 1 sub b sub 2° Wgh	53	35,76	5	30,76	0,00	0	Nee	5	-
693_C	Goudenregenstraat 57 Borne	Woning	7,5	247165,86	479496,93	Nee	0,00	2	0,00	0	-	2	100 lid 1 Wgh	48,00	100a lid 1 sub a & 100a lid 1 sub b sub 2° Wgh	53	26,41	5	21,41	0,00	0	Nee	5	-
694_A	Goudenregenstraat 57 Borne	Woning	1,5	247169,30	479493,04	Nee	25,40	2	23,40	23	-	2	100 lid 1 Wgh	48,00	100a lid 1 sub a & 100a lid 1 sub b sub 2° Wgh	53	29,56	5	24,56	0,00	0	Nee	5	-
694_B	Goudenregenstraat 57 Borne	Woning	4,5	247169,30	479493,04	Nee	29,28	2	27,28	27	-	2	100 lid 1 Wgh	48,00	100a lid 1 sub a & 100a lid 1 sub b sub 2° Wgh	53	32,93	5	27,93	0,00	0	Nee	5	-
694_C	Goudenregenstraat 57 Borne	Woning	7,5	247169,30	479493,04	Nee	37,99	2	35,99	36	-	2	100 lid 1 Wgh	48,00	100a lid 1 sub a & 100a lid 1 sub b sub 2° Wgh	53	40,64	5	35,64	-0,35	0	Nee	5	-
695_A	Goudenregenstraat 57 Borne	Woning	1,5	247167,84	479488,87	Nee	30,11	2	28,11	28	-	2	100 lid 1 Wgh	48,00	100a lid 1 sub a & 100a lid 1 sub b sub 2° Wgh	53	35,17	5	30,17	0,00	0	Nee	5	-
695_B	Goudenregenstraat 57 Borne	Woning	4,5	247167,84	479488,87	Nee	33,26	2	31,26	31	-	2	100 lid 1 Wgh	48,00	100a lid 1 sub a & 100a lid 1 sub b sub 2° Wgh	53	37,63	5	32,63	0,00	0	Nee	5	-
695_C	Goudenregenstraat 57 Borne	Woning	7,5	247167,84	479488,87	Nee	40,31	2	38,31	38	-	2	100 lid 1 Wgh	48,00	100a lid 1 sub a & 100a lid 1 sub b sub 2° Wgh	53	43,78	5	38,78	0,00	0	Nee	5	-
690_A	Goudenregenstraat 59 Borne	Woning	1,5	247158,90	479488,45	Nee	0,00	2	0,00	0	-	2	100 lid 1 Wgh	48,00	100a lid 1 sub a & 100a lid 1 sub b sub 2° Wgh	53	34,21	5	29,21	0,00	0	Nee	5	-
690_B	Goudenregenstraat 59 Borne	Woning	4,5	247158,90	479488,45	Nee	0,00	2	0,00	0	-	2	100 lid 1 Wgh	48,00	100a lid 1 sub a & 100a lid 1 sub b sub 2° Wgh	53	38,21	5	33,21	0,00	0	Nee	5	-
690_C	Goudenregenstraat 59 Borne	Woning	7,5	247158,90	479488,45	Nee	0,00	2	0,00	0	-	2	100 lid 1 Wgh	48,00	100a lid 1 sub a & 100a lid 1 sub b sub 2° Wgh	53	44,09	5	39,09	0,00	0	Nee	5	-
691_A	Goudenregenstraat 59 Borne	Woning	1,5	247156,69	479492,32	Nee	23,09	2	21,09	21	-	2	100 lid 1 Wgh	48,00	100a lid 1 sub a & 100a lid 1 sub b sub 2° Wgh	53	33,24	5	28,24	0,00	0	Nee	5	-
691_B	Goudenregenstraat 59 Borne	Woning	4,5	247156,69	479492,32	Nee	31,45	2	29,45	29	-	2	100 lid 1 Wgh	48,00	100a lid 1 sub a & 100a lid 1 sub b sub 2° Wgh	53	38,37	5	33,37	0,00	0	Nee	5	-
691_C	Goudenregenstraat 59 Borne	Woning	7,5	247156,69	479492,32	Nee	34,18	2	32,18	32	-	2	100 lid 1 Wgh	48,00	100a lid 1 sub a & 100a lid 1 sub b sub 2° Wgh	53	39,89	5	34,89	0,00	0	Nee	5	-
692_A	Goudenregenstraat 59 Borne	Woning	1,5	247159,66	479496,58	Nee	28,23	2	26,23	26	-	2	100 lid 1 Wgh	48,00	100a lid 1 sub a & 100a lid 1 sub b sub 2° Wgh	53	32,13	5	27,13	0,00	0	Nee	5	-
692_B	Goudenregenstraat 59 Borne	Woning	4,5	247159,66	479496,58	Nee	33,22	2	31,22	31	-	2	100 lid 1 Wgh	48,00	100a lid 1 sub a & 100a lid 1 sub b sub 2° Wgh	53	36,72	5	31,72	0,00	0	Nee	5	-
692_C	Goudenregenstraat 59 Borne	Woning	7,5	247159,66	479496,58	Nee	0,00	2	0,00	0	-	2	100 lid 1 Wgh	48,00	100a lid 1 sub a & 100a lid 1 sub b sub 2° Wgh	53	32,16	5	27,16	0,00	0	Nee	5	-
774_A	Goudenregenstraat 61 Borne	Woning	1,5	247143,46	479488,88	Nee	30,94	2	28,94	29	-	2	100 lid 1 Wgh	48,00	100a lid 1 sub a & 100a lid 1 sub b sub 2° Wgh	53	35,26	5	30,26	0,00	0	Nee	5	-
774_B	Goudenregenstraat 61 Borne	Woning	4,5	247143,46	479488,88	Nee	32,99	2	30,99	31	-	2	100 lid 1 Wgh	48,00	100a lid 1 sub a & 100a lid 1 sub b sub 2° Wgh	53	38,51	5	33,51	0,00	0	Nee	5	-
774_C	Goudenregenstraat 61 Borne	Woning	7,5	247143,46	479488,88	Nee	41,36	2	39,36	39	-	2	100 lid 1 Wgh	48,00	100a lid 1 sub a & 100a lid 1 sub b sub 2° Wgh	53	43,94	5	38,94	-0,42	0	Nee	5	-
775_A	Goudenregenstraat 61 Borne	Woning	1,5	247142,82	479495,55	Nee	29,82	2	27,82	28	-	2	100 lid 1 Wgh	48,00	100a lid 1 sub a & 100a lid 1 sub b sub 2° Wgh	53	34,71	5	29,71	0,00	0	Nee	5	-
775_B	Goudenregenstraat 61 Borne	Woning	4,5	247142,82	479495,55	Nee	35,06	2	33,06	33	-	2	100 lid 1 Wgh	48,00	100a lid 1 sub a & 100a lid 1 sub b sub 2° Wgh	53	39,68	5	34,68	0,00	0	Nee	5	-
775_C	Goudenregenstraat 61 Borne	Woning	7,5	247142,82	479495,55	Nee	30,10	2	28,10	28	-	2	100 lid 1 Wgh	48,00	100a lid 1 sub a & 100a lid 1 sub b sub 2° Wgh	53	36,10	5	31,10	0,00	0	Nee	5	-
776_A	Goudenregenstraat 61 Borne	Woning	1,5	247146,11	479494,02	Nee	26,63	2	24,63	25	-	2	100 lid 1 Wgh	48,00	100a lid 1 sub a & 100a lid 1 sub b sub 2° Wgh	53	30,68	5	25,68	0,00	0	Nee	5	-
776_B	Goudenregenstraat 61 Borne	Woning	4,5	247146,11	479494,02	Nee	29,96	2	27,96	28	-	2	100 lid 1 Wgh	48,00	100a lid 1 sub a & 100a lid 1 sub b sub 2° Wgh	53	32,25	5	27,25	-0,71	-1	Nee	5	-
776_C	Goudenregenstraat 61 Borne	Woning	7,5	247146,11	479494,02	Nee	38,49	2	36,49	36	-	2	100 lid 1 Wgh	48,00	100a lid 1 sub a & 100a lid 1 sub b sub 2° Wgh	53	40,06	5	35,06	-1,43	-1	Nee	5	-
701_A	Goudenregenstraat 63 Borne	Woning	1,5	247137,29	479484,50	Nee	30,96	2	28,96	29	-	2	100 lid 1 Wgh	48,00	100a lid 1 sub a & 100a lid 1 sub b sub 2° Wgh	53	35,42	5	30,42	0,00	0	Nee	5	-
701_B	Goudenregenstraat 63 Borne	Woning	4,5	247137,29	479484,50	Nee	32,40	2	30,40	30	-	2	100 lid 1 Wgh	48,00	100a lid 1 sub a & 100a lid 1 sub b sub 2° Wgh	53	37,65	5	32,65	0,00	0	Nee	5	-
701_C	Goudenregenstraat 63 Borne	Woning	7,5	247137,29	479484,50	Nee	40,83	2	38,83	39	-	2	100 lid 1 Wgh	48,00	100a lid 1 sub a & 100a lid 1 sub b sub 2° Wgh	53	43,90	5	38,90	0,00	0	Nee	5	-
702_A	Goudenregenstraat 63 Borne	Woning	1,5	247133,86	479483,86	Nee	28,19	2	26,19	26	-	2	100 lid 1 Wgh	48,00	100a lid 1 sub a & 100a lid 1 sub b sub 2° Wgh	53	34,26	5	29,26	0,00	0	Nee	5	-
702_B	Goudenregenstraat 63 Borne	Woning	4,5	247133,86	479483,86	Nee	35,37	2	33,37	33	-	2	100 lid 1 Wgh	48,00	100a lid 1 sub a & 100a lid 1 sub b sub 2° Wgh	53	36,49	5	31,49	-1,88	-2	Nee	5	-
702_C	Goudenregenstraat 63 Borne	Woning	7,5	247133,86	479483,86	Nee	38,96	2	36,96	37	-	2	100 lid 1 Wgh	48,00	100a lid 1 sub a

							HEERSENDE SITUATIE						Normstelling krachtens Wet geluidhinder en/of Besluit geluidhinder					TOEKOMSTIGE SITUATIE (ZONDER MAATREGELEN)						
Rekenpunt ID	Adres/omschrijving rekenpunt	Type bestemming	Rekenhoogte [m]	X	Y	Sanering [ja/nee]	- L_{den} [dB]	110 lid g Wet geluidhinder ex 3.4 lid 1 Rmg2012 [dB]	L_{den} - 110 lid g ex 3.4 lid 1 Rmg2012 [dB]	L_{den} afgerond - 110 lid g Wgh [dB]	Eerder vastgestelde hogere waarde [dB]	110 lid g Wet geluidhinder ex 3.4 lid 2 Rmg2012 [dB]	- Aansturingsartikel ten hoogste toelaatbare geluidbelasting Wet geluidhinder/ Besluit geluidhinder	Ten hoogste toelaatbare geluidbelasting [dB]	Aansturingsartikel maximaal vast te stellen hogere waarde geluidbelasting Wet geluidhinder/Besluit geluidhinder	Maximaal vast te stellen hogere waarde [dB]	- L_{den} [dB]	110 lid g Wet geluidhinder ex 3.4 lid 2 Rmg2012 [dB]	L_{den} - 110 lid g t.b.v. verschil-berekening [dB]	ΔL_{den} zonder maatregelen t.b.v. verschil-berekening [dB]	ΔL_{den} zonder maatregelen t.b.v. verschilberekening afgerond [dB]	Reconstructie in de zin van de Wet geluidhinder? [ja/nee]	110 lid g Wet geluidhinder ex 3.4 lid 1 Rmg2012 [dB]	Vast te stellen hogere waarde zonder aanvullende maatregelen [dB]
773_C	Goudenregenstraat 75 Borne	Woning	7,5	247082,53	479491,86	Nee	29,70	2	27,70	28	-	2	100 lid 1 Wgh	48,00	100a lid 1 sub a & 100a lid 1 sub b sub 2° Wgh	53	37,61	5	32,61	0,00	0	Nee	5	-
758_A	Goudenregenstraat 77 Borne	Woning	1,5	247062,09	479490,81	Nee	32,88	2	30,88	31	-	2	100 lid 1 Wgh	48,00	100a lid 1 sub a & 100a lid 1 sub b sub 2° Wgh	53	36,60	5	31,60	0,00	0	Nee	5	-
758_B	Goudenregenstraat 77 Borne	Woning	4,5	247062,09	479490,81	Nee	36,52	2	34,52	35	-	2	100 lid 1 Wgh	48,00	100a lid 1 sub a & 100a lid 1 sub b sub 2° Wgh	53	41,64	5	36,64	0,00	0	Nee	5	-
758_C	Goudenregenstraat 77 Borne	Woning	7,5	247062,09	479490,81	Nee	0,00	2	0,00	0	-	2	100 lid 1 Wgh	48,00	100a lid 1 sub a & 100a lid 1 sub b sub 2° Wgh	53	34,94	5	29,94	0,00	0	Nee	5	-
759_A	Goudenregenstraat 77 Borne	Woning	1,5	247065,54	479486,92	Nee	31,65	2	29,65	30	-	2	100 lid 1 Wgh	48,00	100a lid 1 sub a & 100a lid 1 sub b sub 2° Wgh	53	35,51	5	30,51	0,00	0	Nee	5	-
759_B	Goudenregenstraat 77 Borne	Woning	4,5	247065,54	479486,92	Nee	26,39	2	24,39	24	-	2	100 lid 1 Wgh	48,00	100a lid 1 sub a & 100a lid 1 sub b sub 2° Wgh	53	30,69	5	25,69	0,00	0	Nee	5	-
759_C	Goudenregenstraat 77 Borne	Woning	7,5	247065,54	479486,92	Nee	34,59	2	32,59	33	-	2	100 lid 1 Wgh	48,00	100a lid 1 sub a & 100a lid 1 sub b sub 2° Wgh	53	37,67	5	32,67	0,00	0	Nee	5	-
760_A	Goudenregenstraat 77 Borne	Woning	1,5	247062,69	479482,63	Nee	29,84	2	27,84	28	-	2	100 lid 1 Wgh	48,00	100a lid 1 sub a & 100a lid 1 sub b sub 2° Wgh	53	34,64	5	29,64	0,00	0	Nee	5	-
760_B	Goudenregenstraat 77 Borne	Woning	4,5	247062,69	479482,63	Nee	32,22	2	30,22	30	-	2	100 lid 1 Wgh	48,00	100a lid 1 sub a & 100a lid 1 sub b sub 2° Wgh	53	37,64	5	32,64	0,00	0	Nee	5	-
760_C	Goudenregenstraat 77 Borne	Woning	7,5	247062,69	479482,63	Nee	41,46	2	39,46	39	-	2	100 lid 1 Wgh	48,00	100a lid 1 sub a & 100a lid 1 sub b sub 2° Wgh	53	44,56	5	39,56	0,00	0	Nee	5	-
761_A	Goudenregenstraat 79 Borne	Woning	1,5	247054,98	479482,16	Nee	30,03	2	28,03	28	-	2	100 lid 1 Wgh	48,00	100a lid 1 sub a & 100a lid 1 sub b sub 2° Wgh	53	35,18	5	30,18	0,00	0	Nee	5	-
761_B	Goudenregenstraat 79 Borne	Woning	4,5	247054,98	479482,16	Nee	32,53	2	30,53	31	-	2	100 lid 1 Wgh	48,00	100a lid 1 sub a & 100a lid 1 sub b sub 2° Wgh	53	36,98	5	31,98	0,00	0	Nee	5	-
761_C	Goudenregenstraat 79 Borne	Woning	7,5	247054,98	479482,16	Nee	41,92	2	39,92	40	-	2	100 lid 1 Wgh	48,00	100a lid 1 sub a & 100a lid 1 sub b sub 2° Wgh	53	44,39	5	39,39	-0,53	-1	Nee	5	-
762_A	Goudenregenstraat 79 Borne	Woning	1,5	247052,89	479486,14	Nee	30,20	2	28,20	28	-	2	100 lid 1 Wgh	48,00	100a lid 1 sub a & 100a lid 1 sub b sub 2° Wgh	53	33,95	5	28,95	0,00	0	Nee	5	-
762_B	Goudenregenstraat 79 Borne	Woning	4,5	247052,89	479486,14	Nee	37,87	2	35,87	36	-	2	100 lid 1 Wgh	48,00	100a lid 1 sub a & 100a lid 1 sub b sub 2° Wgh	53	38,71	5	33,71	-2,16	-2	Nee	5	-
762_C	Goudenregenstraat 79 Borne	Woning	7,5	247052,89	479486,14	Nee	33,68	2	31,68	32	-	2	100 lid 1 Wgh	48,00	100a lid 1 sub a & 100a lid 1 sub b sub 2° Wgh	53	39,73	5	34,73	0,00	0	Nee	5	-
763_A	Goudenregenstraat 79 Borne	Woning	1,5	247055,86	479490,43	Nee	33,96	2	31,96	32	-	2	100 lid 1 Wgh	48,00	100a lid 1 sub a & 100a lid 1 sub b sub 2° Wgh	53	38,86	5	33,86	0,00	0	Nee	5	-
763_B	Goudenregenstraat 79 Borne	Woning	4,5	247055,86	479490,43	Nee	38,71	2	36,71	37	-	2	100 lid 1 Wgh	48,00	100a lid 1 sub a & 100a lid 1 sub b sub 2° Wgh	53	41,79	5	36,79	0,00	0	Nee	5	-
763_C	Goudenregenstraat 79 Borne	Woning	7,5	247055,86	479490,43	Nee	0,00	2	0,00	0	-	2	100 lid 1 Wgh	48,00	100a lid 1 sub a & 100a lid 1 sub b sub 2° Wgh	53	35,29	5	30,29	0,00	0	Nee	5	-
764_A	Goudenregenstraat 81 Borne	Woning	1,5	247044,20	479489,72	Nee	33,35	2	31,35	31	-	2	100 lid 1 Wgh	48,00	100a lid 1 sub a & 100a lid 1 sub b sub 2° Wgh	53	39,41	5	34,41	0,00	0	Nee	5	-
764_B	Goudenregenstraat 81 Borne	Woning	4,5	247044,20	479489,72	Nee	33,32	2	31,32	31	-	2	100 lid 1 Wgh	48,00	100a lid 1 sub a & 100a lid 1 sub b sub 2° Wgh	53	38,89	5	33,89	0,00	0	Nee	5	-
764_C	Goudenregenstraat 81 Borne	Woning	7,5	247044,20	479489,72	Nee	0,00	2	0,00	0	-	2	100 lid 1 Wgh	48,00	100a lid 1 sub a & 100a lid 1 sub b sub 2° Wgh	53	26,40	5	21,40	0,00	0	Nee	5	-
765_A	Goudenregenstraat 81 Borne	Woning	1,5	247047,70	479485,80	Nee	25,77	2	23,77	24	-	2	100 lid 1 Wgh	48,00	100a lid 1 sub a & 100a lid 1 sub b sub 2° Wgh	53	29,92	5	24,92	0,00	0	Nee	5	-
765_B	Goudenregenstraat 81 Borne	Woning	4,5	247047,70	479485,80	Nee	28,96	2	26,96	27	-	2	100 lid 1 Wgh	48,00	100a lid 1 sub a & 100a lid 1 sub b sub 2° Wgh	53	32,37	5	27,37	0,00	0	Nee	5	-
765_C	Goudenregenstraat 81 Borne	Woning	7,5	247047,70	479485,80	Nee	38,99	2	36,99	37	-	2	100 lid 1 Wgh	48,00	100a lid 1 sub a & 100a lid 1 sub b sub 2° Wgh	53	41,32	5	36,32	-0,67	-1	Nee	5	-
766_B	Goudenregenstraat 81 Borne	Woning	4,5	247044,67	479481,51	Nee	32,21	2	30,21	30	-	2	100 lid 1 Wgh	48,00	100a lid 1 sub a & 100a lid 1 sub b sub 2° Wgh	53	38,17	5	33,17	0,00	0	Nee	5	-
766_C	Goudenregenstraat 81 Borne	Woning	7,5	247044,67	479481,51	Nee	41,81	2	39,81	40	-	2	100 lid 1 Wgh	48,00	100a lid 1 sub a & 100a lid 1 sub b sub 2° Wgh	53	45,15	5	40,15	0,00	0	Nee	5	-
767_B	Goudenregenstraat 83 Borne	Woning	4,5	247040,15	479481,20	Nee	36,59	2	34,59	35	-	2	100 lid 1 Wgh	48,00	100a lid 1 sub a & 100a lid 1 sub b sub 2° Wgh	53	42,20	5	37,20	0,00	0	Nee	5	-
767_C	Goudenregenstraat 83 Borne	Woning	7,5	247040,15	479481,20	Nee	42,90	2	40,90	41	-	2	100 lid 1 Wgh	48,00	100a lid 1 sub a & 100a lid 1 sub b sub 2° Wgh	53	45,64	5	40,64	-0,26	0	Nee	5	-
768_A	Goudenregenstraat 83 Borne	Woning	1,5	247037,03	479481,01	Nee	32,64	2	30,64	31	-	2	100 lid 1 Wgh	48,00	100a lid 1 sub a & 100a lid 1 sub b sub 2° Wgh	53	37,24	5	32,24	0,00	0	Nee	5	-
768_B	Goudenregenstraat 83 Borne	Woning	4,5	247037,03	479481,01	Nee	41,74	2	39,74	40	-	2	100 lid 1 Wgh	48,00	100a lid 1 sub a & 100a lid 1 sub b sub 2° Wgh	53	43,87	5	38,87	-0,87	-1	Nee	5	-
768_C	Goudenregenstraat 83 Borne	Woning	7,5	247037,03	479481,01	Nee	43,15	2	41,15	41	-	2	100 lid 1 Wgh	48,00	100a lid 1 sub a & 100a lid 1 sub b sub 2° Wgh	53	45,91	5	40,91	-0,24	0	Nee	5	-
769_A	Goudenregenstraat 83 Borne	Woning	1,5	247034,97	479485,02	Nee	19,32	2	17,32	17	-	2	100 lid 1 Wgh	48,00	100a lid 1 sub a & 100a lid 1 sub b sub 2° Wgh	53	36,46	5	31,46	0,00	0	Nee	5	-
769_B	Goudenregenstraat 83 Borne	Woning	4,5	247034,97	479485,02	Nee	23,51	2	21,51	22	-	2	100 lid 1 Wgh	48,00	100a lid 1 sub a & 100a lid 1 sub b sub 2° Wgh	53	37,68	5	32,68	0,00	0	Nee	5	-
769_C	Goudenregenstraat 83 Borne	Woning	7,5	247034,97	479485,02	Nee	35,03	2	33,03	33	-	2	100 lid 1 Wgh	48,00	100a lid 1 sub a & 100a lid 1 sub b sub 2° Wgh	53	40,39	5	35,39	0,00	0	Nee	5	-
770_A	Goudenregenstraat 83 Borne	Woning	1,5	247037,94	479489,33	Nee	32,45	2	30,45	30	-	2	100 lid 1 Wgh	48,00	100a lid 1 sub a & 100a lid 1 sub b sub 2° Wgh	53	38,70	5	33,70	0,00	0	Nee	5	-
770_B	Goudenregenstraat 83 Borne	Woning	4,5	247037,94	479489,33	Nee	27,72	2	25,72	26	-	2	100 lid 1 Wgh	48,00	100a lid 1 sub a & 100a lid 1 sub b sub 2° Wgh	53	37,79	5	32,79	0,00	0	Nee	5	-
770_C	Goudenregenstraat 83 Borne	Woning	7,5	247037,94	479489,33	Nee	0,00	2	0,00	0	-	2	100 lid 1 Wgh	48,00	100a lid 1 sub a & 100a lid 1 sub b sub 2° Wgh	53	23,91	5	18,91	0,00	0	Nee	5	-
233_A	Goudenregenstraat 85 Borne	Woning	1,5	247026,08	479488,60	Nee	32,04	2	30,04	30	-	2	100 lid 1 Wgh	48,00	100a lid 1 sub a & 100a lid 1 sub b sub 2° Wgh	53	36,24	5	31,24	0,00	0	Nee	5	-
233_B	Goudenregenstraat 85 Borne	Woning	4,5	247026,08	479488,60	Nee	27,36	2	25,36	25	-	2	100 lid 1 Wgh	48,00	100a lid 1 sub a & 100a lid 1 sub b sub 2° Wgh	53	31,89	5	26,89	0,00	0	Nee	5	-
233_C	Goudenregenstraat 85 Borne	Woning	7,5	247026,08	479488,60	Nee	0,00	2	0,00	0	-	2	100 lid 1 Wgh	48,00	100a lid 1 sub a & 100a lid 1 sub b sub 2° Wgh	53	26,88	5	21,88	0,00	0	Nee	5	-
234_A	Goudenregenstraat 85 Borne	Woning	1,5	247029,49	479484,64	Nee	31,10	2	29,10	29	-	2	100 lid 1 Wgh	48,00	100a lid 1 sub a & 100a lid 1 sub b sub 2° Wgh	53	34,90	5	29,90	0,00	0	Nee	5	-
234_B	Goudenregenstraat 85 Borne	Woning	4,5	247029,49	479484,64	Nee	40,47	2	38,47	38	-	2	100 lid 1 Wgh	48,00	100a lid 1 sub a & 100a lid 1 sub b sub 2° Wgh	53	41,87	5	36,87	-1,60	-2	Nee	5	-
234_C	Goudenregenstraat 85 Borne	Woning	7,5	247029,49	479484,64	Nee	41,32	2	39,32	39	-	2	100 lid 1 Wgh	48,00	100a lid 1 sub a & 100a lid 1 sub b sub 2° Wgh	53	42,75	5	37,75	-1,57	-2	Nee	5	-
329_A	Goudenregenstraat 85 Borne	Woning	1,5	247027,26	479480,31	Nee	29,97	2	27,97	28	-	2	100 lid 1 Wgh	48,00	100a lid 1 sub a & 100a lid 1 sub b sub 2° Wgh	53	34,24	5	29,24	0,00	0	Nee	5	-
329_B	Goudenregenstraat 85 Borne	Woning	4,5	247027,26	479480,31	Nee	42,60	2	40,60	41	-	2	100 lid 1 Wgh	48,00	100a lid 1 sub a & 100a lid 1 sub b sub 2° Wgh	53	44,42	5	39,42	-1,18	-1	Nee	5	-
329_C	Goudenregenstraat 85 Borne	Woning	7,5	247027,26	479480,31	Nee	43,74	2	41,74	42	-	2	100 lid 1 Wgh	48,00	100a lid 1 sub a & 100a lid 1 sub b sub 2° Wgh	53	45,98	5	40,98	-0,76	-1	Nee	5	-
230_B	Goudenregenstraat 87 Borne	Woning	4,5	247016,88	479485,54	Nee	42,40	2	40,40	40	-	2	100 lid 1 Wgh	48,00	100a lid 1 sub a & 100a lid 1 sub b sub 2° Wgh	53	44,90	5	39,90	-0,50	0	Nee	5	-
230_C	Goudenregenstraat 87 Borne	Woning	7,5	247016,88	479485,54	Nee	42,15	2	40,15	40	-	2	100 lid 1 Wgh	48,00	100a lid 1 sub a & 100a lid 1 sub b sub 2° Wgh	53	45,62	5	40,62	0,00	0	Nee	5	-
231_A	Goudenregenstraat 87 Borne	Woning	1,5	247019,92	479488,21	Nee	30,62	2	28,62	29	-	2	100 lid 1 Wgh	48,00	100a lid 1 sub a & 100a lid 1 sub b sub 2° Wgh	53	36,74	5	31,74	0,00	0	Nee	5	-
231_B	Goudenregenstraat 87 Borne	Woning	4,5	247019,92	479488,21	Nee	27,07	2	25,07	25	-	2	100 lid 1 Wgh	48,00	100a lid 1 sub a & 100a lid 1 sub b sub 2° Wgh	53	33,71	5	28,71	0,00	0	Nee	5	-
231_C	Goudenregenstraat 87 Borne	Woning	7,5	247019,92	479488,21	Nee	0,00	2	0,00	0	-	2	100 lid 1 Wgh	48,00	100a lid 1 sub a & 100a lid 1 sub b sub 2° Wgh	53	31,38	5	26,38	0,00	0	Nee	5	-
232_A	Goudenregenstraat 87 Borne	Woning	1,5	247020,52	479479,88	Nee	33,94	2	31,94	32	-	2	100 lid 1 Wgh	48,00	100a lid 1 sub a & 100a lid 1 sub b sub 2° Wgh	53	38,73	5	33,73	0,00	0	Nee	5	-
232_B	Goudenregenstraat 87 Borne	Woning	4,5	247020,52	479479,88	Nee	42,80	2	40,80	41	-	2	100 lid 1 Wgh	48,00	100a lid 1 sub a & 100a lid 1 sub b sub 2° Wgh	53	44,53	5	39,53	-1,27	-1	Nee	5	-
232_C	Goudenregenstraat 87 Borne	Woning	7,5	247020,52	479479,88	Nee	43,86	2	41,86	42	-	2	100 lid 1 Wgh	48,00	100a lid 1 sub a & 100a lid 1 sub b sub 2° Wgh	53	46,25	5	41,25	-0,61	-1	Nee	5	-
500_A	Jasmijnstraat 25 Borne	Woning	1,5	247102,60	479599,54	Nee	29,94	2	27,94	28	-	2	100 lid 1 Wgh	48,00	100a lid 1 sub a & 100a lid 1 sub b sub 2° Wgh	53	33,61	5	28,61	0,00	0	Nee	5	-
500_B	Jasmijnstraat 25 Borne	Woning	4,5	247102,60	479599,54	Nee	34,40	2	32,40	32	-	2	100 lid 1 Wgh	48,00	100a lid 1 sub a & 100a lid 1 sub b sub 2° Wgh	53	37,91	5	32,91	0,00	0	Nee	5	-
500_C	Jasmijnstraat 25 Borne	Woning	7,5	247102,60	479599,54	Nee	25,46	2	23,46	23	-	2	100 lid 1 Wgh	48,00	100a lid 1 sub a & 100a lid 1 sub b sub 2° Wgh	53	33,44	5	28,44	0,00	0	Nee	5	-
500_D	Jasmijnstraat 25 Borne	Woning	10,5	247102,60	479599,54	Nee	0,00	2	0,00	0	-	2	100 lid 1 Wgh	48,00	100a lid 1 sub a & 100a lid 1 sub b sub 2° Wgh	53	0,00	5	-5,00	-3,00	-3	Nee	5	-
501_A	Jasmijnstraat 25 Borne	Woning	1,5	247097,36	479596,21	Nee	33,60	2	31,60	32	-	2	100 lid 1 Wgh	48,00	100a lid 1 sub a & 100a lid 1 sub b sub 2° Wgh	53	37,78	5	32,78	0,00	0	Nee	5	-
501_B	Jasmijnstraat 25 Borne	Woning	4,5	247097,36	479596,21	Nee	39,46	2	37,46	37	-	2	100 lid 1 Wgh	48,00	100a lid 1 sub a & 100a lid 1 sub b sub 2° Wgh	53	42,52	5	37,52	0,00	0	Nee	5	-
501_C	Jasmijnstraat 25 Borne	Woning	7,5	247097,36	479596,21	Nee	39,18	2	37,18	37	-	2	100 lid 1 Wgh	48,00	100a lid 1 sub a & 100a lid 1 sub b sub 2° Wgh	53	42,01	5	37,01	-0,17	0	Nee	5	-
501_D	Jasmijnstraat 25 Borne	Woning	10,5	247097,36	479596,21	Nee	39,07	2	37,07	37	-	2	100 lid 1 Wgh	48,00	100a lid 1 sub a & 100a lid 1 sub b sub 2° Wgh	53	41,86	5	36,86	-0,21	0	Nee	5	-
502_A	Jasmijnstraat 25 Borne	Woning	1,5	247092,13	479602,48	Nee	31,89	2	29,89	30	-	2	100 lid 1 Wgh	48,00	100a lid 1 sub a & 100a lid 1 sub b sub 2° Wgh	53	37,48	5	32,48	0,00	0	Nee	5	-
502_B	Jasmijnstraat 25 Borne	Woning	4,5	247092,13	479602,48	Nee	40,10	2	38,10	38	-	2	100 lid 1 Wgh	48,00	100a lid 1 sub a & 100a lid 1 sub b sub 2° Wgh	53	43,23	5	38,23	0,00	0	Nee	5	-
502_C	Jasmijnstraat 25 Borne	Woning	7,5	247092,13	479602,48	Nee	38,86	2	36,86	37	-	2	100 lid 1 Wgh	48,00	100a lid 1 sub a & 100a lid 1 sub b sub 2° Wgh	53	41,71	5	36,71	-0,15	0	Nee	5	-
502_D	Jasmijnstraat 25 Borne	Woning	10,5	247092,13	479602,48	Nee	38,96	2	36,96	37	-	2	100 lid 1 Wgh	48,00	100a lid 1 sub a & 100a lid 1 sub b sub 2° Wgh	53	41,80	5	36,80	-0,16	0	Nee	5	-
503_A	Jasmijnstraat 25 Borne	Woning	1,5	247096,93	479609,29	Nee	28,72	2	26,72	27	-	2	100 lid 1 Wgh	48,00	100a lid 1 sub a & 100a lid 1 sub b sub 2° Wgh	53	32,85	5	27,85	0,00	0	Nee	5	-
503_B	Jasmijnstraat 25 Borne	Woning	4,5	247096,93	479609,29	Nee	36,03	2	34,03	34	-	2	100 lid 1 Wgh	48,00	100a lid 1 sub a & 100a lid 1 sub b sub 2° Wgh	53	39,34	5	34,34	0,00	0	Nee	5	-
503_C	Jasmijnstraat 25 Borne	Woning	7,5	247096,93	479609,29	Nee	19,30	2	17,30	17	-	2	100 lid 1 Wgh	48,00	100a lid 1 sub a & 100a lid 1 sub b sub 2° Wgh	53	23,76	5	18,76	0,00	0	Nee	5	-
504_A	Jasmijnstraat 25 Borne	Woning	1,5	247102,26	479605,97	Nee	27,64	2	25,64	26	-	2	100 lid 1 Wgh	48,00	100a lid 1 sub a & 100a lid 1 sub b sub 2° Wgh	53	32,25	5	27,25	0,00	0	Nee	5	-
504_B	Jasmijnstraat 25 Borne	Woning	4,5	247102,26	479605,97	Nee	34,46	2	32,46	32	-	2	100 lid 1 Wgh	48,00	100a lid 1 sub a & 100a lid 1 sub b sub 2° Wgh	53	38,85	5	33,85	0,00	0	Nee	5	-
504_C	Jasmijnstraat 25 Borne	Woning	7,5	247102,26	479605,97	Nee	32,91	2	30,91	31	-	2	100 lid 1 Wgh	48,00	100a lid 1 sub a & 100a lid 1 sub b sub 2° Wgh	53	34,34	5	29,34	-1,57	-2	Nee	5	-
504_D	Jasmijnstraat 25 Borne	Woning	10,5	247102,26	479605,97	Nee	0,00	2	0,00	0	-	2	100 lid 1 Wgh	48,00	100a lid 1 sub a & 100a lid 1 sub b sub 2° Wgh	53	0,00	5	-5,00	-3,00	-3	Nee	5	-
824_A	Kerkedennen 42 Borne	Woning	1,5	247247,25	479191,17	Nee	0,00	2	0,00	0	-	2	100 lid 1 Wgh	48,00	100a lid 1 sub a & 100a lid 1 sub b sub 2° Wgh	53	34,67	5	29,67	0,00	0	Nee	5	-
824_B	Kerkedennen 42 Borne	Woning	4,5	247247,25	479191,17	Nee	0,00	2	0,00	0	-	2	100 lid 1 Wgh	48,00	100a lid 1 sub a & 100a lid 1 sub b sub 2° Wgh	53	38,53	5	33,53	0,00	0	Nee	5	-
825_A	Kerkedennen 42 Borne	Woning	1,5	247246,52	479200,37	Nee	0,00	2	0,00	0	-	2	100 lid 1 Wgh	48,00	100a lid 1 sub a & 100a lid 1 sub b sub 2° Wgh	53	34,62	5	29,62	0,00	0	Nee	5	-
825_B	Kerkedennen 42 Borne	Woning	4,5	247246,52	479200,37	Nee	0,00	2	0,00	0	-	2	100 lid 1 Wgh	48,00	100a lid 1 sub a & 100a lid 1 sub b sub 2° Wgh	53	39,83	5	34,83	0,00	0	Nee	5	-
826_A	Kerkedennen 42 Borne	Woning	1,5	247254,40	479196,18	Nee	20,50	2	18,50	18	-	2	100 lid 1 Wgh	48,00	100a lid 1 sub a & 100a lid 1 sub b sub 2° Wgh	53	25,59	5	20,59	0,00	0	Nee	5	-
826_B	Kerkedennen 42 Borne	Woning	4,5	247254,40	479196,18	Nee	28,51	2	26,51	27	-	2	100 lid 1 Wgh	48,00	100a lid 1 sub a & 100a lid 1 sub b sub 2° Wgh	53	32,90	5	27,90	0,00	0	Nee	5	-
832_A	Kerkedennen 44 Borne	Woning	1,5	247232,31	479190,36	Nee	0,00	2	0,00	0	-	2	100 lid 1 Wgh	48,00	100a lid 1 sub a & 100a lid 1 sub b sub 2° Wgh	53	35,29	5	30,29	0,00	0	Nee	5	-
832_B	Kerkedennen 44 Borne	Woning	4,5	247232,31	479190,36	Nee	0,00	2	0,00	0	-	2	100 lid 1 Wgh	48,00	100a lid 1 sub a & 100a lid 1 sub b sub 2° Wgh	53	39,13	5	34,13	0,00	0	Nee	5	-
833_B	Kerkedennen 44 Borne	Woning	4,5	247224,42	479194,41	Nee	0,00	2	0,00	0	-	2	100 lid 1 Wgh	48,00	100a lid 1 sub a & 100a lid 1 sub b sub 2° Wgh	53	40,03	5	35,03	0,00	0	Nee	5	-
834_A	Kerkedennen 44 Borne	Woning	1,5	247233,47	479199,23	Nee	0,00	2	0,00	0	-	2	100 lid 1 Wgh	48,00	100a lid 1 sub a & 100a lid 1 sub b sub 2° Wgh	53	33,11	5	28,11	0,00	0	Nee	5	-
834_B	Kerkedennen 44 Borne	Woning	4,5	247233,47	479199,23	Nee	0,00	2	0,00	0	-	2	100 lid 1 Wgh	48,00	100a lid 1 sub a & 100a lid 1 sub b sub 2° Wgh	53	36,93	5	31,93	0,00	0	Nee	5	-
835_A	Kerkedennen 46 Borne	Woning	1,5	247212,14	479184,58	Nee	0,00	2	0,00	0	-	2	100 lid 1 Wgh	48,00	100a lid 1 sub a & 100a lid 1 sub b sub 2° Wgh	53	30,19	5	25,19	0,00	0	Nee	5	-
835_B	Kerkedennen 46 Borne	Woning	4,5	247212,14	479184,58	Nee	0,00	2	0,00	0	-	2	100 lid 1 Wgh	48,00	100a lid 1 sub a & 100a lid 1 sub b sub 2° Wgh	53	35,50	5	30,50	0,00	0	Nee	5	-
836_A	Kerkedennen 46 Borne	Woning	1,5	247207,96	479176,70	Nee	30,80	2	28,80	29	-	2	100 lid 1 Wgh	48,00	100a lid 1 sub a & 100a lid 1 sub b sub 2° Wgh	53	36,54	5	31,54	0,00	0	Nee	5	-
836_B	Kerkedennen 46 Borne	Woning	4,5	247207,96	479176,70	Nee	35,65	2	33,65	34	-	2	100 lid 1 Wgh	48,00	100a lid 1 sub a & 100a lid 1 sub b sub 2° Wgh	53	39,16	5	34,16	0,00	0	Nee	5	-
837_A	Kerkedennen 46 Borne	Woning	1,5	247203,03	479181,81	Nee	27,46	2	25,46	25	-	2	100 lid 1 Wgh	48,00	100a lid 1 sub a & 100a lid 1 sub b sub 2° Wgh	53

								HEERSENDE SITUATIE						Normstelling krachtens Wet geluidhinder en/of Besluit geluidhinder					TOEKOMSTIGE SITUATIE (ZONDER MAATREGELEN)					
Rekenpunt ID	Adres/omschrijving rekenpunt	Type bestemming	Rekenhoogte [m]	X	Y	Sanering [ja/nee]	-	L_{den} [dB]	110 lid g Wet geluidhinder ex 3.4 lid 1 Rmg2012 [dB]	L_{den} - 110 lid g ex 3.4 lid 1 Rmg2012 [dB]	L_{den} afgerond - 110 lid g Wgh [dB]	Eerder vastgestelde hogere waarde [dB]	110 lid g Wet geluidhinder ex 3.4 lid 2 Rmg2012 [dB]	-	Aansturingsartikel ten hoogste toelaatbare geluidbelasting Wet geluidhinder/ Besluit geluidhinder	Ten hoogste toelaatbare geluidbelasting [dB]	Aansturingsartikel maximaal vast te stellen hogere waarde geluidbelasting Wet geluidhinder/Besluit geluidhinder	Maximaal vast te stellen hogere waarde [dB]	-	L_{den} [dB]	110 lid g Wet geluidhinder ex 3.4 lid 2 Rmg2012 [dB]	L_{den} - 110 lid g t.b.v. verschil-berekening [dB]	ΔL zonder maatregelen t.b.v. verschil-berekening [dB]	ΔL zonder maatregelen t.b.v. verschilberekening afgerond [dB]	Reconstructie in de zin van de Wet geluidhinder? [ja/nee]	110 lid g Wet geluidhinder ex 3.4 lid 1 Rmg2012 [dB]	Vast te stellen hogere waarde zonder aanvullende maatregelen [dB]
829_B	Kerkedennen 67 Borne	Woning	4,5	247237,44	479145,67	Nee		35,71	2	33,71	34	-	2		100 lid 1 Wgh	48,00	100a lid 1 sub a & 100a lid 1 sub b sub 2° Wgh	53		37,22	5	32,22	-1,49	-1	Nee	5	-
830_B	Kerkedennen 67 Borne	Woning	4,5	247224,42	479137,99	Nee		30,41	2	28,41	28	-	2		100 lid 1 Wgh	48,00	100a lid 1 sub a & 100a lid 1 sub b sub 2° Wgh	53		36,05	5	31,05	0,00	0	Nee	5	-
831_A	Kerkedennen 67 Borne	Woning	1,5	247229,72	479133,01	Nee		21,78	2	19,78	20	-	2		100 lid 1 Wgh	48,00	100a lid 1 sub a & 100a lid 1 sub b sub 2° Wgh	53		26,01	5	21,01	0,00	0	Nee	5	-
831_B	Kerkedennen 67 Borne	Woning	4,5	247229,72	479133,01	Nee		29,79	2	27,79	28	-	2		100 lid 1 Wgh	48,00	100a lid 1 sub a & 100a lid 1 sub b sub 2° Wgh	53		32,56	5	27,56	-0,23	0	Nee	5	-
777_A	Kerkedennen 69 Borne	Woning	1,5	247211,76	479129,56	Nee		19,66	2	17,66	18	-	2		100 lid 1 Wgh	48,00	100a lid 1 sub a & 100a lid 1 sub b sub 2° Wgh	53		25,92	5	20,92	0,00	0	Nee	5	-
777_B	Kerkedennen 69 Borne	Woning	4,5	247211,76	479129,56	Nee		28,31	2	26,31	26	-	2		100 lid 1 Wgh	48,00	100a lid 1 sub a & 100a lid 1 sub b sub 2° Wgh	53		31,60	5	28,60	0,00	0	Nee	5	-
778_A	Kerkedennen 69 Borne	Woning	1,5	247210,07	479132,92	Nee		32,16	2	30,16	30	-	2		100 lid 1 Wgh	48,00	100a lid 1 sub a & 100a lid 1 sub b sub 2° Wgh	53		37,39	5	32,39	0,00	0	Nee	5	-
778_B	Kerkedennen 69 Borne	Woning	4,5	247210,07	479132,92	Nee		40,24	2	38,24	38	-	2		100 lid 1 Wgh	48,00	100a lid 1 sub a & 100a lid 1 sub b sub 2° Wgh	53		43,08	5	38,08	-0,16	0	Nee	5	-
779_A	Kerkedennen 69 Borne	Woning	1,5	247213,39	479138,03	Nee		31,57	2	29,57	30	-	2		100 lid 1 Wgh	48,00	100a lid 1 sub a & 100a lid 1 sub b sub 2° Wgh	53		34,38	5	29,38	-0,19	0	Nee	5	-
779_B	Kerkedennen 69 Borne	Woning	4,5	247213,39	479138,03	Nee		37,46	2	35,46	35	-	2		100 lid 1 Wgh	48,00	100a lid 1 sub a & 100a lid 1 sub b sub 2° Wgh	53		39,33	5	34,33	-1,13	-1	Nee	5	-
780_B	Kerkedennen 69 Borne	Woning	4,5	247220,15	479136,36	Nee		32,38	2	30,38	30	-	2		100 lid 1 Wgh	48,00	100a lid 1 sub a & 100a lid 1 sub b sub 2° Wgh	53		34,47	5	29,47	-0,91	-1	Nee	5	-
781_A	Kerkedennen 71 Borne	Woning	1,5	247206,85	479128,09	Nee		32,15	2	30,15	30	-	2		100 lid 1 Wgh	48,00	100a lid 1 sub a & 100a lid 1 sub b sub 2° Wgh	53		36,89	5	31,89	0,00	0	Nee	5	-
781_B	Kerkedennen 71 Borne	Woning	4,5	247206,85	479128,09	Nee		40,18	2	38,18	38	-	2		100 lid 1 Wgh	48,00	100a lid 1 sub a & 100a lid 1 sub b sub 2° Wgh	53		42,68	5	37,68	-0,50	0	Nee	5	-
782_A	Kerkedennen 71 Borne	Woning	1,5	247211,98	479126,17	Nee		20,96	2	18,96	19	-	2		100 lid 1 Wgh	48,00	100a lid 1 sub a & 100a lid 1 sub b sub 2° Wgh	53		24,49	5	19,49	0,00	0	Nee	5	-
782_B	Kerkedennen 71 Borne	Woning	4,5	247211,98	479126,17	Nee		29,72	2	27,72	28	-	2		100 lid 1 Wgh	48,00	100a lid 1 sub a & 100a lid 1 sub b sub 2° Wgh	53		31,79	5	26,79	-0,93	-1	Nee	5	-
783_A	Kerkedennen 71 Borne	Woning	1,5	247215,32	479123,71	Nee		22,64	2	20,64	21	-	2		100 lid 1 Wgh	48,00	100a lid 1 sub a & 100a lid 1 sub b sub 2° Wgh	53		26,51	5	21,51	0,00	0	Nee	5	-
783_B	Kerkedennen 71 Borne	Woning	4,5	247215,32	479123,71	Nee		31,49	2	29,49	29	-	2		100 lid 1 Wgh	48,00	100a lid 1 sub a & 100a lid 1 sub b sub 2° Wgh	53		33,99	5	28,99	-0,50	0	Nee	5	-
784_A	Kerkedennen 71 Borne	Woning	1,5	247211,43	479119,84	Nee		23,37	2	21,37	21	-	2		100 lid 1 Wgh	48,00	100a lid 1 sub a & 100a lid 1 sub b sub 2° Wgh	53		29,01	5	24,01	0,00	0	Nee	5	-
784_B	Kerkedennen 71 Borne	Woning	4,5	247211,43	479119,84	Nee		28,86	2	26,86	27	-	2		100 lid 1 Wgh	48,00	100a lid 1 sub a & 100a lid 1 sub b sub 2° Wgh	53		32,41	5	27,41	0,00	0	Nee	5	-
785_B	Kerkedennen 71 Borne	Woning	4,5	247204,79	479120,92	Nee		36,92	2	34,92	35	-	2		100 lid 1 Wgh	48,00	100a lid 1 sub a & 100a lid 1 sub b sub 2° Wgh	53		40,33	5	35,33	0,00	0	Nee	5	-
786_A	Kerkedennen 73 Borne	Woning	1,5	247193,41	479109,83	Nee		21,87	2	19,87	20	-	2		100 lid 1 Wgh	48,00	100a lid 1 sub a & 100a lid 1 sub b sub 2° Wgh	53		24,91	5	19,91	0,00	0	Nee	5	-
786_B	Kerkedennen 73 Borne	Woning	4,5	247193,41	479109,83	Nee		30,60	2	28,60	29	-	2		100 lid 1 Wgh	48,00	100a lid 1 sub a & 100a lid 1 sub b sub 2° Wgh	53		32,43	5	27,43	-1,17	-1	Nee	5	-
787_A	Kerkedennen 73 Borne	Woning	1,5	247187,28	479112,02	Nee		24,40	2	22,40	22	-	2		100 lid 1 Wgh	48,00	100a lid 1 sub a & 100a lid 1 sub b sub 2° Wgh	53		30,16	5	25,16	0,00	0	Nee	5	-
787_B	Kerkedennen 73 Borne	Woning	4,5	247187,28	479112,02	Nee		33,14	2	31,14	31	-	2		100 lid 1 Wgh	48,00	100a lid 1 sub a & 100a lid 1 sub b sub 2° Wgh	53		38,28	5	33,28	0,00	0	Nee	5	-
788_A	Kerkedennen 73 Borne	Woning	1,5	247189,78	479118,77	Nee		26,50	2	24,50	24	-	2		100 lid 1 Wgh	48,00	100a lid 1 sub a & 100a lid 1 sub b sub 2° Wgh	53		31,89	5	26,89	0,00	0	Nee	5	-
788_B	Kerkedennen 73 Borne	Woning	4,5	247189,78	479118,77	Nee		36,09	2	34,09	34	-	2		100 lid 1 Wgh	48,00	100a lid 1 sub a & 100a lid 1 sub b sub 2° Wgh	53		39,82	5	34,82	0,00	0	Nee	5	-
789_B	Kerkedennen 75 Borne	Woning	4,5	247165,74	479100,84	Nee		38,59	2	36,59	37	-	2		100 lid 1 Wgh	48,00	100a lid 1 sub a & 100a lid 1 sub b sub 2° Wgh	53		41,55	5	36,55	-0,04	0	Nee	5	-
790_A	Kerkedennen 75 Borne	Woning	1,5	247172,23	479100,51	Nee		14,13	2	12,13	12	-	2		100 lid 1 Wgh	48,00	100a lid 1 sub a & 100a lid 1 sub b sub 2° Wgh	53		25,43	5	20,43	0,00	0	Nee	5	-
790_B	Kerkedennen 75 Borne	Woning	4,5	247172,23	479100,51	Nee		21,57	2	19,57	20	-	2		100 lid 1 Wgh	48,00	100a lid 1 sub a & 100a lid 1 sub b sub 2° Wgh	53		32,68	5	27,68	0,00	0	Nee	5	-
791_A	Kerkedennen 75 Borne	Woning	1,5	247171,49	479091,62	Nee		26,08	2	24,08	24	-	2		100 lid 1 Wgh	48,00	100a lid 1 sub a & 100a lid 1 sub b sub 2° Wgh	53		27,19	5	22,19	-1,89	-2	Nee	5	-
791_B	Kerkedennen 75 Borne	Woning	4,5	247171,49	479091,62	Nee		21,13	2	19,13	19	-	2		100 lid 1 Wgh	48,00	100a lid 1 sub a & 100a lid 1 sub b sub 2° Wgh	53		26,97	5	21,97	0,00	0	Nee	5	-
792_A	Kerkedennen 75 Borne	Woning	1,5	247165,26	479093,15	Nee		28,79	2	26,79	27	-	2		100 lid 1 Wgh	48,00	100a lid 1 sub a & 100a lid 1 sub b sub 2° Wgh	53		31,71	5	26,71	-0,08	0	Nee	5	-
792_B	Kerkedennen 75 Borne	Woning	4,5	247165,26	479093,15	Nee		39,01	2	37,01	37	-	2		100 lid 1 Wgh	48,00	100a lid 1 sub a & 100a lid 1 sub b sub 2° Wgh	53		41,87	5	36,87	-0,14	0	Nee	5	-
793_A	Kerkedennen 75 Borne	Woning	1,5	247162,53	479093,27	Nee		25,71	2	23,71	24	-	2		100 lid 1 Wgh	48,00	100a lid 1 sub a & 100a lid 1 sub b sub 2° Wgh	53		26,92	5	21,92	-1,79	-2	Nee	5	-
794_A	Kerkedennen 75 Borne	Woning	1,5	247154,78	479097,28	Nee		38,15	2	36,15	36	-	2		100 lid 1 Wgh	48,00	100a lid 1 sub a & 100a lid 1 sub b sub 2° Wgh	53		41,09	5	36,09	-0,06	0	Nee	5	-
795_A	Kerkedennen 75 Borne	Woning	1,5	247156,64	479101,07	Nee		39,01	2	37,01	37	-	2		100 lid 1 Wgh	48,00	100a lid 1 sub a & 100a lid 1 sub b sub 2° Wgh	53		41,92	5	36,92	-0,09	0	Nee	5	-
796_B	Kerkedennen 77 Borne	Woning	4,5	247161,85	479108,23	Nee		28,39	2	26,39	26	-	2		100 lid 1 Wgh	48,00	100a lid 1 sub a & 100a lid 1 sub b sub 2° Wgh	53		32,01	5	27,01	0,00	0	Nee	5	-
797_A	Kerkedennen 77 Borne	Woning	1,5	247154,02	479106,14	Nee		39,22	2	37,22	37	-	2		100 lid 1 Wgh	48,00	100a lid 1 sub a & 100a lid 1 sub b sub 2° Wgh	53		42,16	5	37,16	-0,06	0	Nee	5	-
798_A	Kerkedennen 77 Borne	Woning	1,5	247154,96	479112,85	Nee		40,00	2	38,00	38	-	2		100 lid 1 Wgh	48,00	100a lid 1 sub a & 100a lid 1 sub b sub 2° Wgh	53		43,38	5	38,38	0,00	0	Nee	5	-
798_B	Kerkedennen 77 Borne	Woning	4,5	247154,96	479112,85	Nee		39,12	2	37,12	37	-	2		100 lid 1 Wgh	48,00	100a lid 1 sub a & 100a lid 1 sub b sub 2° Wgh	53		42,18	5	37,18	0,00	0	Nee	5	-
799_B	Kerkedennen 77 Borne	Woning	4,5	247157,69	479118,49	Nee		34,10	2	32,10	32	-	2		100 lid 1 Wgh	48,00	100a lid 1 sub a & 100a lid 1 sub b sub 2° Wgh	53		36,28	5	31,28	-0,82	-1	Nee	5	-
800_A	Kerkedennen 77 Borne	Woning	1,5	247164,13	479115,72	Nee		27,90	2	25,90	26	-	2		100 lid 1 Wgh	48,00	100a lid 1 sub a & 100a lid 1 sub b sub 2° Wgh	53		30,55	5	25,55	-0,35	0	Nee	5	-
800_B	Kerkedennen 77 Borne	Woning	4,5	247164,13	479115,72	Nee		29,97	2	27,97	28	-	2		100 lid 1 Wgh	48,00	100a lid 1 sub a & 100a lid 1 sub b sub 2° Wgh	53		34,79	5	29,79	0,00	0	Nee	5	-
801_B	Kerkedennen 79 Borne	Woning	4,5	247142,59	479128,75	Nee		36,38	2	34,38	34	-	2		100 lid 1 Wgh	48,00	100a lid 1 sub a & 100a lid 1 sub b sub 2° Wgh	53		39,51	5	34,51	0,00	0	Nee	5	-
802_A	Kerkedennen 79 Borne	Woning	1,5	247140,81	479130,10	Nee		21,84	2	19,84	20	-	2		100 lid 1 Wgh	48,00	100a lid 1 sub a & 100a lid 1 sub b sub 2° Wgh	53		29,66	5	24,66	0,00	0	Nee	5	-
802_B	Kerkedennen 79 Borne	Woning	4,5	247149,81	479130,10	Nee		22,66	2	20,66	21	-	2		100 lid 1 Wgh	48,00	100a lid 1 sub a & 100a lid 1 sub b sub 2° Wgh	53		33,77	5	28,77	0,00	0	Nee	5	-
803_A	Kerkedennen 79 Borne	Woning	1,5	247151,12	479123,19	Nee		25,09	2	23,09	23	-	2		100 lid 1 Wgh	48,00	100a lid 1 sub a & 100a lid 1 sub b sub 2° Wgh	53		26,98	5	21,98	-1,11	-1	Nee	5	-
803_B	Kerkedennen 79 Borne	Woning	4,5	247151,12	479123,19	Nee		25,67	2	23,67	24	-	2		100 lid 1 Wgh	48,00	100a lid 1 sub a & 100a lid 1 sub b sub 2° Wgh	53		29,66	5	24,66	0,00	0	Nee	5	-
804_A	Kerkedennen 79 Borne	Woning	1,5	247144,04	479123,01	Nee		38,75	2	36,75	37	-	2		100 lid 1 Wgh	48,00	100a lid 1 sub a & 100a lid 1 sub b sub 2° Wgh	53		40,20	5	35,20	-1,55	-2	Nee	5	-
804_B	Kerkedennen 79 Borne	Woning	4,5	247144,04	479123,01	Nee		39,53	2	37,53	38	-	2		100 lid 1 Wgh	48,00	100a lid 1 sub a & 100a lid 1 sub b sub 2° Wgh	53		42,62	5	37,62	0,00	0	Nee	5	-
805_A	Kerkedennen 81 Borne	Woning	1,5	247134,75	479142,24	Nee		30,52	2	28,52	29	-	2		100 lid 1 Wgh	48,00	100a lid 1 sub a & 100a lid 1 sub b sub 2° Wgh	53		35,04	5	30,04	0,00	0	Nee	5	-
805_B	Kerkedennen 81 Borne	Woning	4,5	247134,75	479142,24	Nee		36,33	2	34,33	34	-	2		100 lid 1 Wgh	48,00	100a lid 1 sub a & 100a lid 1 sub b sub 2° Wgh	53		37,64	5	32,64	-1,69	-2	Nee	5	-
806_B	Kerkedennen 81 Borne	Woning	4,5	247134,63	479134,99	Nee		37,94	2	35,94	36	-	2		100 lid 1 Wgh	48,00	100a lid 1 sub a & 100a lid 1 sub b sub 2° Wgh	53		41,00	5	36,00	0,00	0	Nee	5	-
807_A	Kerkedennen 81 Borne	Woning	1,5	247130,71	479133,68	Nee		37,99	2	35,99	36	-	2		100 lid 1 Wgh	48,00	100a lid 1 sub a & 100a lid 1 sub b sub 2° Wgh	53		40,43	5	35,43	-0,56	-1	Nee	5	-
807_B	Kerkedennen 81 Borne	Woning	4,5	247130,71	479133,68	Nee		40,18	2	38,18	38	-	2		100 lid 1 Wgh	48,00	100a lid 1 sub a & 100a lid 1 sub b sub 2° Wgh	53		43,23	5	38,23	0,00	0	Nee	5	-
808_A	Kerkedennen 81 Borne	Woning	1,5	247126,17	479140,29	Nee		42,26	2	40,26	40	-	2		100 lid 1 Wgh	48,00	100a lid 1 sub a & 100a lid 1 sub b sub 2° Wgh	53		45,26	5	40,26	0,00	0	Nee	5	-
808_B	Kerkedennen 81 Borne	Woning	4,5	247126,17	479140,29	Nee		42,49	2	40,49	40	-	2		100 lid 1 Wgh	48,00	100a lid 1 sub a & 100a lid 1 sub b sub 2° Wgh	53		45,64	5	40,64	0,00	0	Nee	5	-
858_A	Kerkedennen 83 Borne	Woning	1,5	247132,62	479147,61	Nee		31,69	2	29,69	30	-	2		100 lid 1 Wgh	48,00	100a lid 1 sub a & 100a lid 1 sub b sub 2° Wgh	53		37,13	5	32,13	0,00	0	Nee	5	-
858_B	Kerkedennen 83 Borne	Woning	4,5	247132,62	479147,61	Nee		35,54	2	33,54	34	-	2		100 lid 1 Wgh	48,00	100a lid 1 sub a & 100a lid 1 sub b sub 2° Wgh	53		41,51	5	36,51	0,00	0	Nee	5	-
859_A	Kerkedennen 83 Borne	Woning	1,5	247124,62	479142,36	Nee		42,29	2	40,29	40	-	2		100 lid 1 Wgh	48,00	100a lid 1 sub a & 100a lid 1 sub b sub 2° Wgh	53		45,26	5	40,26	-0,03	0	Nee	5	-
859_B	Kerkedennen 83 Borne	Woning	4,5	247124,62	479142,36	Nee		42,66	2	40,66	41	-	2		100 lid 1 Wgh	48,00	100a lid 1 sub a & 100a lid 1 sub b sub 2° Wgh	53		45,64	5	40,64	-0,02	0	Nee	5	-
860_B	Kerkedennen 83 Borne	Woning	4,5	247123,10	479153,09	Nee		33,90	2	31,90	32	-	2		100 lid 1 Wgh	48,00	100a lid 1 sub a & 100a lid 1 sub b sub 2° Wgh	53		37,19	5	32,19	0,00	0	Nee	5	-
861_A	Kerkedennen 83 Borne	Woning	1,5	247130,32	479153,36	Nee		31,24	2	29,24	29	-	2		100 lid 1 Wgh	48,00	100a lid 1 sub a & 100a lid 1 sub b sub 2° Wgh	53		35,00	5	30,00	0,00	0	Nee	5	-
861_B	Kerkedennen 83 Borne	Woning	4,5	247130,32	479153,36	Nee		36,11	2	34,11	34	-	2		100 lid 1 Wgh	48,00	100a lid 1 sub a & 100a lid 1 sub b sub 2° Wgh	53		39,77	5	34,77	0,00	0	Nee	5	-
862_A	Kerkedennen 85 Borne	Woning	1,5	247117,06	479164,17	Nee		32,54	2	30,54	31	-	2		100 lid 1 Wgh	48,00	100a lid 1 sub a & 100a lid 1 sub b sub 2° Wgh	53		36,13	5	31,13	0,00	0	Nee	5	-
862_B	Kerkedennen 85 Borne	Woning	4,5	247117,06	479164,17	Nee		37,66	2	35,66	36	-	2		100 lid 1 Wgh	48,00	100a lid 1 sub a & 100a lid 1 sub b sub 2° Wgh	53		41,37	5	36,37	0,00	0	Nee	5	-
863_A	Kerkedennen 85 Borne	Woning	1,5	247107,34	479156,42	Nee		40,98	2	38,98	39	-	2		100 lid 1 Wgh	48,00	100a lid 1 sub a & 100a lid 1 sub b sub 2° Wgh	53		44,11	5	39,11	0,00	0	Nee	5	-
863_B	Kerkedennen 85 Borne	Woning	4,5	247107,34	479156,42	Nee		40,76	2	38,76	39	-	2		100 lid 1 Wgh	48,00	100a lid 1 sub a & 100a lid 1 sub b sub 2° Wgh	53		43,88	5	38,88	0,00	0	Nee	5	-
864_A	Kerkedennen 85 Borne	Woning	1,5	247106,88	479164,56	Nee		37,55	2	35,55	36	-	2		100 lid 1 Wgh	48,00	100a lid 1 sub a & 100a lid 1 sub b sub 2° Wgh	53		39,15	5	34,15	-1,40	-1	Nee	5	-
864_B	Kerkedennen 85 Borne	Woning	4,5	247106,88	479164,56	Nee		36,68	2	34,68	35	-	2		100 lid 1 Wgh	48,00	100a lid 1 sub a & 100a lid 1 sub b sub 2° Wgh	53		39,79	5	34,79	0,00	0	Nee	5	-
870_B	Kerkedennen 85 Borne	Woning	4,5	247115,43	479157,74	Nee		39,88	2	37,88	38	-	2		100 lid 1 Wgh	48,00	100a lid 1 sub a & 100a lid 1 sub b sub 2° Wgh	53		42,75	5	37,75	-0,13	0	Nee	5	-
175_A	Kerkedennen 87 Borne	Woning	1,5	247096,91	479175,85	Nee		38,48	2	36,48	36	-	2		100 lid 1 Wgh	48,00	100a lid 1 sub a & 100a lid 1 sub b sub 2° Wgh	53		41,32	5	36,32	-0,16	0	Nee	5	-
175_B	Kerkedennen 87 Borne	Woning	4,5	247096,91	479175,85	Nee		40,65	2	38,65	39	-	2		100 lid 1 Wgh	48,00	100a lid 1 sub a & 100a lid 1 sub b sub 2° Wgh	53		43,15	5	38,15	-0,50	0	Nee	5	-
176_A	Kerkedennen 87 Borne	Woning	1,5	247094,66	479169,07	Nee		37,06	2	35,06	35	-	2		100 lid 1 Wgh	48,00	100a lid 1 sub a & 100a lid 1 sub b sub 2° Wgh	53		40,37	5	35,37	0,00	0	Nee	5	-
176_B	Kerkedennen 87 Borne	Woning	4,5	247094,66	479169,07	Nee		38,67	2	36,67	37	-	2		100 lid 1 Wgh	48,00	100a lid 1 sub a & 100a lid 1 sub b sub 2° Wgh	53		41,25	5	36,25	-0,42	0	Nee	5	-
177_A	Kerkedennen 87 Borne	Woning	1,5	247088,66	479171,02	Nee		38,71	2	36,71	37	-	2		100 lid 1 Wgh	48,00	100a lid 1 sub a & 100a lid 1 sub b sub 2° Wgh	53		41,10	5	36,10	-0,61	-1	Nee	5	-
177_B	Kerkedennen 87 Borne	Woning	4,5	247088,66	479171,02	Nee		41,25	2	39,25	39	-	2		100 lid 1 Wgh	48,00	100a lid 1 sub a & 100a lid 1 sub b sub 2° Wgh	53		44,24	5	39,24	-0,01	0	Nee	5	-
178_A	Kerkedennen 87 Borne	Woning	1,5	247080,02	479175,36	Nee		40,77	2	38,77	39	-	2		100 lid 1 Wgh	48,00	100a lid 1 sub a & 100a lid 1 sub b sub 2° Wgh	53		44,25	5	39,25	0,00	0	Nee	5	-
179_B	Kerkedennen 87 Borne	Woning	4,5	247090,58	479178,84	Nee		40,43	2	38,43	38	-	2		100 lid 1 Wgh	48,00	100a lid 1 sub a & 100a lid 1 sub b sub 2° Wgh	53		43,71	5	38,71	0,00	0	Nee	5	-
180_A	Kerkedennen 89 Borne	Woning	1,5	247080,62	479189,61	Nee		39,78	2	37,78	38	-	2		100 lid 1 Wgh	48,00	100a lid 1 sub a & 100a lid 1 sub b sub 2° Wgh	53		44,13	5	39,13	0,00	0	Nee	5	-
180_B	Kerkedennen 89 Borne	Woning	4,5	247080,62	479189,61	Nee		41,11	2	39,11	39	-	2		100 lid 1 Wgh	48,00	100a lid 1 sub a & 100a lid 1 sub b sub 2° Wgh	53		44,72	5	39,72	0,00	0	Nee	5	-
181_A	Kerkedennen 89 Borne	Woning	1,5	247082,60	479196,89	Nee		39,01	2	37,01	37	-	2		100 lid 1 Wgh	48,00	100a lid 1 sub a & 100a lid 1 sub b sub 2° Wgh	53		42,35	5	37,35	0,00	0	Nee	5	-
181_B	Kerkedennen 89 Borne	Woning	4,5	247082,60	479196,89	Nee		40,51	2	38,51	39	-	2		100 lid 1 Wgh	48,00	100a lid 1 sub a & 100a lid 1 sub b sub 2° Wgh	53		43,85	5	38,85	0,00	0	Nee	5	-
182_A	Kerkedennen 89 Borne	Woning	1,5	247089,06	479193,75	Nee		37,66	2	35,66	36	-	2		100 lid 1 Wgh	48,00	100a lid 1 sub a & 100a lid 1 sub b sub 2° Wgh	53		39,16	5	34,16	-1,50	-2	Nee	5	-
182_B	Kerkedennen 89 Borne	Woning	4,5	247089,06	479193,75	Nee		39,12	2	37,12	37	-	2		100 lid 1 Wgh	48,00	100a lid 1 sub a & 100a lid 1 sub b sub 2° Wgh	53		41,86	5	36,86	-0,26	0	Nee	5	-
866_B	Kerkedennen 89 Borne	Woning	4,5	247086,86	479186,91	Nee		38,94	2	36,94	37	-	2		100 lid 1 Wgh	48,00	100a lid 1 sub a & 100a lid 1 sub b sub 2° Wgh	53		41,26	5	36,26	-0,68	-1	Nee	5	-
505_A	Magnoliastraat 14 Borne	Woning	1,5	247053,81	479625,13	Nee		31,08	2	29,08	29	-	2		100 lid 1 Wgh	48,00	100a lid 1 sub a & 100a lid 1 sub b sub 2° Wgh	53		35,17	5	30,17	0,00	0	Nee	5	-
505_B	Magnoliastraat 14 Borne	Woning	4,5	247053,81	479625,13	Nee		39,73	2	37,73	38	-	2		100 lid 1 Wgh	48,00	100a lid 1 sub a & 100a lid 1 sub b sub 2° Wgh	53		42,14	5	37,14	-0,59	-1	Nee	5	-
506_A	Magnoliastraat 14 Borne	Woning	1,5	247049,74	479628,23	Nee		29,16	2	27,16	27	-	2		100 lid 1 Wgh	48,00	100a lid 1 sub a & 100a lid 1 sub b sub 2° Wgh	53		34,18	5	29,18	0,00	0	Nee	5	-
506_B	Magn

								HEERSENDE SITUATIE						Normstelling krachtens Wet geluidhinder en/of Besluit geluidhinder					TOEKOMSTIGE SITUATIE (ZONDER MAATREGELEN)						
Rekenpunt ID	Adres/omschrijving rekenpunt	Type bestemming	Rekenhoogte [m]	X	Y	Sanering [ja/nee]	-	L_{den} [dB]	110 lid g Wet geluidhinder ex 3.4 lid 1 Rmg2012 [dB]	L_{den} - 110 lid g ex 3.4 lid 1 Rmg2012 [dB]	L_{den} afgerond - 110 lid g Wgh [dB]	Eerder vastgestelde hogere waarde [dB]	110 lid g Wet geluidhinder ex 3.4 lid 2 Rmg2012 [dB]	-	Aansturingsartikel ten hoogste toelaatbare geluidbelasting Wet geluidhinder/ Besluit geluidhinder	Ten hoogste toelaatbare geluidbelasting [dB]	Aansturingsartikel maximaal vast te stellen hogere waarde geluidbelasting Wet geluidhinder/Besluit geluidhinder	Maximaal vast te stellen hogere waarde [dB]	-	L_{den} [dB]	110 lid g Wet geluidhinder ex 3.4 lid 2 Rmg2012 [dB]	L_{den} - 110 lid g t.b.v. verschil-berekening [dB]	ΔL zonder maatregelen t.b.v. verschil-berekening [dB]	ΔL zonder maatregelen t.b.v. verschilberekening afgerond [dB]	Reconstructie in de zin van de Wet geluidhinder? [ja/nee]	110 lid g Wet geluidhinder ex 3.4 lid 1 Rmg2012 [dB]	Vast te stellen hogere waarde zonder aanvullende maatregelen [dB]
90_A	Seringenstraat 34 Borne	Woning	1,5	247033,11	479236,55	Nee		42,92	2	40,92	41	-	2		100 lid 1 Wgh	48,00	100a lid 1 sub a & 100a lid 1 sub b sub 2° Wgh	53		45,73	5	40,73	-0,19	0	Nee	5	-
90_B	Seringenstraat 34 Borne	Woning	4,5	247037,11	479236,55	Nee		43,08	2	41,08	41	-	2		100 lid 1 Wgh	48,00	100a lid 1 sub a & 100a lid 1 sub b sub 2° Wgh	53		46,29	5	41,29	0,00	0	Nee	5	-
90_C	Seringenstraat 34 Borne	Woning	7,5	247037,11	479236,55	Nee		42,91	2	40,91	41	-	2		100 lid 1 Wgh	48,00	100a lid 1 sub a & 100a lid 1 sub b sub 2° Wgh	53		45,99	5	40,99	0,00	0	Nee	5	-
91_A	Seringenstraat 34 Borne	Woning	1,5	247038,28	479228,18	Nee		34,30	2	32,30	32	-	2		100 lid 1 Wgh	48,00	100a lid 1 sub a & 100a lid 1 sub b sub 2° Wgh	53		38,58	5	33,58	0,00	0	Nee	5	-
91_B	Seringenstraat 34 Borne	Woning	4,5	247038,28	479228,18	Nee		35,37	2	33,37	33	-	2		100 lid 1 Wgh	48,00	100a lid 1 sub a & 100a lid 1 sub b sub 2° Wgh	53		39,81	5	34,81	0,00	0	Nee	5	-
91_C	Seringenstraat 34 Borne	Woning	7,5	247038,28	479228,18	Nee		35,60	2	33,60	34	-	2		100 lid 1 Wgh	48,00	100a lid 1 sub a & 100a lid 1 sub b sub 2° Wgh	53		40,05	5	35,05	0,00	0	Nee	5	-
92_A	Seringenstraat 34 Borne	Woning	1,5	247031,17	479232,22	Nee		41,14	2	39,14	39	-	2		100 lid 1 Wgh	48,00	100a lid 1 sub a & 100a lid 1 sub b sub 2° Wgh	53		44,38	5	39,38	0,00	0	Nee	5	-
92_B	Seringenstraat 34 Borne	Woning	4,5	247031,17	479232,22	Nee		42,33	2	40,33	40	-	2		100 lid 1 Wgh	48,00	100a lid 1 sub a & 100a lid 1 sub b sub 2° Wgh	53		45,83	5	40,83	0,00	0	Nee	5	-
92_C	Seringenstraat 34 Borne	Woning	7,5	247031,17	479232,22	Nee		42,63	2	40,63	41	-	2		100 lid 1 Wgh	48,00	100a lid 1 sub a & 100a lid 1 sub b sub 2° Wgh	53		46,34	5	41,34	0,00	0	Nee	5	-
238_B	Twickelerblokweg 10 Borne	Woning	4,5	246964,97	479504,24	Nee		29,67	2	27,67	28	-	2		100 lid 1 Wgh	48,00	100a lid 1 sub a & 100a lid 1 sub b sub 1° Wgh	53		36,85	5	31,85	0,00	0	Nee	5	-
238_C	Twickelerblokweg 10 Borne	Woning	7,5	246964,97	479504,24	Nee		0,00	2	0,00	0	-	2		100 lid 1 Wgh	48,00	100a lid 1 sub a & 100a lid 1 sub b sub 1° Wgh	53		0,00	5	-5,00	-3,00	-3	Nee	5	-
239_A	Twickelerblokweg 10 Borne	Woning	1,5	246962,47	479491,29	Nee		38,06	2	36,06	36	-	2		100 lid 1 Wgh	48,00	100a lid 1 sub a & 100a lid 1 sub b sub 1° Wgh	53		42,13	5	37,13	0,00	0	Nee	5	-
240_A	Twickelerblokweg 10 Borne	Woning	1,5	246959,23	479512,32	Nee		44,20	2	42,20	42	-	2		100 lid 1 Wgh	48,00	100a lid 1 sub a & 100a lid 1 sub b sub 1° Wgh	53		46,83	5	41,83	-0,37	0	Nee	5	-
241_A	Twickelerblokweg 10 Borne	Woning	1,5	246971,35	479502,29	Nee		40,76	2	38,76	39	-	2		100 lid 1 Wgh	48,00	100a lid 1 sub a & 100a lid 1 sub b sub 1° Wgh	53		43,38	5	38,38	-0,38	0	Nee	5	-
241_B	Twickelerblokweg 10 Borne	Woning	4,5	246971,35	479502,29	Nee		29,45	2	27,45	27	-	2		100 lid 1 Wgh	48,00	100a lid 1 sub a & 100a lid 1 sub b sub 1° Wgh	53		40,54	5	35,54	0,00	0	Nee	5	-
241_C	Twickelerblokweg 10 Borne	Woning	7,5	246971,35	479502,29	Nee		38,90	2	36,90	37	-	2		100 lid 1 Wgh	48,00	100a lid 1 sub a & 100a lid 1 sub b sub 1° Wgh	53		43,61	5	38,61	0,00	0	Nee	5	-
242_B	Twickelerblokweg 10 Borne	Woning	4,5	246967,79	479497,56	Nee		42,46	2	40,46	40	-	2		100 lid 1 Wgh	48,00	100a lid 1 sub a & 100a lid 1 sub b sub 1° Wgh	53		45,79	5	40,79	0,00	0	Nee	5	-
242_C	Twickelerblokweg 10 Borne	Woning	7,5	246967,79	479497,56	Nee		43,69	2	41,69	42	-	2		100 lid 1 Wgh	48,00	100a lid 1 sub a & 100a lid 1 sub b sub 1° Wgh	53		47,35	5	42,35	0,00	0	Nee	5	-
243_A	Twickelerblokweg 10 Borne	Woning	1,5	246961,21	479498,67	Nee		40,39	2	38,39	38	-	2		100 lid 1 Wgh	48,00	100a lid 1 sub a & 100a lid 1 sub b sub 1° Wgh	53		44,83	5	39,83	0,00	0	Nee	5	-
243_B	Twickelerblokweg 10 Borne	Woning	4,5	246961,21	479498,67	Nee		42,68	2	40,68	41	-	2		100 lid 1 Wgh	48,00	100a lid 1 sub a & 100a lid 1 sub b sub 1° Wgh	53		46,24	5	41,24	0,00	0	Nee	5	-
243_C	Twickelerblokweg 10 Borne	Woning	7,5	246961,21	479498,67	Nee		42,87	2	40,87	41	-	2		100 lid 1 Wgh	48,00	100a lid 1 sub a & 100a lid 1 sub b sub 1° Wgh	53		46,25	5	41,25	0,00	0	Nee	5	-
288_A	Twickelerblokweg 10 Borne	Woning	1,5	246960,48	479502,37	Nee		38,09	2	36,09	36	-	2		100 lid 1 Wgh	48,00	100a lid 1 sub a & 100a lid 1 sub b sub 1° Wgh	53		43,13	5	38,13	0,00	0	Nee	5	-
235_A	Twickelerblokweg 101 Borne	Woning	1,5	247018,05	479465,97	Nee		26,49	2	24,49	24	-	2		100 lid 1 Wgh	48,00	100a lid 1 sub a & 100a lid 1 sub b sub 2° Wgh	53		32,47	5	27,47	0,00	0	Nee	5	-
235_B	Twickelerblokweg 101 Borne	Woning	4,5	247018,05	479465,97	Nee		15,05	2	13,05	13	-	2		100 lid 1 Wgh	48,00	100a lid 1 sub a & 100a lid 1 sub b sub 2° Wgh	53		30,91	5	25,91	0,00	0	Nee	5	-
235_C	Twickelerblokweg 101 Borne	Woning	7,5	247018,05	479465,97	Nee		0,00	2	0,00	0	-	2		100 lid 1 Wgh	48,00	100a lid 1 sub a & 100a lid 1 sub b sub 2° Wgh	53		21,64	5	18,64	0,00	0	Nee	5	-
236_A	Twickelerblokweg 101 Borne	Woning	1,5	247014,51	479463,41	Nee		40,91	2	38,91	39	-	2		100 lid 1 Wgh	48,00	100a lid 1 sub a & 100a lid 1 sub b sub 2° Wgh	53		42,91	5	37,91	-1,00	-1	Nee	5	-
236_B	Twickelerblokweg 101 Borne	Woning	4,5	247014,51	479463,41	Nee		42,91	2	40,91	41	-	2		100 lid 1 Wgh	48,00	100a lid 1 sub a & 100a lid 1 sub b sub 2° Wgh	53		44,37	5	39,37	-1,54	-2	Nee	5	-
236_C	Twickelerblokweg 101 Borne	Woning	7,5	247014,51	479463,41	Nee		42,61	2	40,61	41	-	2		100 lid 1 Wgh	48,00	100a lid 1 sub a & 100a lid 1 sub b sub 2° Wgh	53		45,34	5	40,34	-0,27	0	Nee	5	-
237_A	Twickelerblokweg 101 Borne	Woning	1,5	247026,26	479462,55	Nee		23,68	2	21,68	22	-	2		100 lid 1 Wgh	48,00	100a lid 1 sub a & 100a lid 1 sub b sub 2° Wgh	53		30,75	5	25,75	0,00	0	Nee	5	-
237_B	Twickelerblokweg 101 Borne	Woning	4,5	247026,26	479462,55	Nee		26,42	2	24,42	24	-	2		100 lid 1 Wgh	48,00	100a lid 1 sub a & 100a lid 1 sub b sub 2° Wgh	53		33,00	5	28,00	0,00	0	Nee	5	-
237_C	Twickelerblokweg 101 Borne	Woning	7,5	247026,26	479462,55	Nee		27,87	2	25,87	26	-	2		100 lid 1 Wgh	48,00	100a lid 1 sub a & 100a lid 1 sub b sub 2° Wgh	53		38,22	5	33,22	0,00	0	Nee	5	-
228_B	Twickelerblokweg 103 Borne	Woning	4,5	247024,42	479455,50	Nee		35,48	2	33,48	33	-	2		100 lid 1 Wgh	48,00	100a lid 1 sub a & 100a lid 1 sub b sub 2° Wgh	53		37,33	5	32,33	-1,15	-1	Nee	5	-
228_C	Twickelerblokweg 103 Borne	Woning	7,5	247024,42	479455,50	Nee		39,89	2	37,89	38	-	2		100 lid 1 Wgh	48,00	100a lid 1 sub a & 100a lid 1 sub b sub 2° Wgh	53		41,89	5	36,89	-1,00	-1	Nee	5	-
229_A	Twickelerblokweg 103 Borne	Woning	1,5	247021,94	479451,58	Nee		44,13	2	42,13	42	-	2		100 lid 1 Wgh	48,00	100a lid 1 sub a & 100a lid 1 sub b sub 2° Wgh	53		46,01	5	41,01	-1,12	-1	Nee	5	-
229_B	Twickelerblokweg 103 Borne	Woning	4,5	247021,94	479451,58	Nee		42,31	2	40,31	40	-	2		100 lid 1 Wgh	48,00	100a lid 1 sub a & 100a lid 1 sub b sub 2° Wgh	53		45,45	5	40,45	0,00	0	Nee	5	-
229_C	Twickelerblokweg 103 Borne	Woning	7,5	247021,94	479451,58	Nee		44,00	2	42,00	42	-	2		100 lid 1 Wgh	48,00	100a lid 1 sub a & 100a lid 1 sub b sub 2° Wgh	53		47,20	5	42,20	0,00	0	Nee	5	-
328_A	Twickelerblokweg 103 Borne	Woning	1,5	247015,08	479454,24	Nee		42,97	2	40,97	41	-	2		100 lid 1 Wgh	48,00	100a lid 1 sub a & 100a lid 1 sub b sub 2° Wgh	53		44,02	5	39,02	-1,95	-2	Nee	5	-
328_B	Twickelerblokweg 103 Borne	Woning	4,5	247015,08	479454,24	Nee		42,93	2	40,93	41	-	2		100 lid 1 Wgh	48,00	100a lid 1 sub a & 100a lid 1 sub b sub 2° Wgh	53		45,75	5	40,75	-0,18	0	Nee	5	-
328_C	Twickelerblokweg 103 Borne	Woning	7,5	247015,08	479454,24	Nee		42,93	2	40,93	41	-	2		100 lid 1 Wgh	48,00	100a lid 1 sub a & 100a lid 1 sub b sub 2° Wgh	53		46,27	5	41,27	0,00	0	Nee	5	-
283_A	Twickelerblokweg 105 Borne	Woning	1,5	247016,96	479442,22	Nee		36,88	2	34,88	35	-	2		100 lid 1 Wgh	48,00	100a lid 1 sub a & 100a lid 1 sub b sub 2° Wgh	53		43,49	5	38,49	0,00	0	Nee	5	-
283_B	Twickelerblokweg 105 Borne	Woning	4,5	247016,96	479442,22	Nee		37,82	2	35,82	36	-	2		100 lid 1 Wgh	48,00	100a lid 1 sub a & 100a lid 1 sub b sub 2° Wgh	53		44,69	5	39,69	0,00	0	Nee	5	-
283_C	Twickelerblokweg 105 Borne	Woning	7,5	247016,96	479442,22	Nee		41,97	2	39,97	40	-	2		100 lid 1 Wgh	48,00	100a lid 1 sub a & 100a lid 1 sub b sub 2° Wgh	53		45,10	5	40,10	0,00	0	Nee	5	-
284_A	Twickelerblokweg 105 Borne	Woning	1,5	247020,74	479445,73	Nee		24,52	2	22,52	23	-	2		100 lid 1 Wgh	48,00	100a lid 1 sub a & 100a lid 1 sub b sub 2° Wgh	53		37,70	5	32,70	0,00	0	Nee	5	-
284_B	Twickelerblokweg 105 Borne	Woning	4,5	247020,74	479445,73	Nee		27,37	2	25,37	25	-	2		100 lid 1 Wgh	48,00	100a lid 1 sub a & 100a lid 1 sub b sub 2° Wgh	53		39,09	5	34,09	0,00	0	Nee	5	-
284_C	Twickelerblokweg 105 Borne	Woning	7,5	247020,74	479445,73	Nee		0,00	2	0,00	0	-	2		100 lid 1 Wgh	48,00	100a lid 1 sub a & 100a lid 1 sub b sub 2° Wgh	53		28,73	5	23,73	0,00	0	Nee	5	-
285_B	Twickelerblokweg 105 Borne	Woning	4,5	247024,98	479442,72	Nee		31,17	2	29,17	29	-	2		100 lid 1 Wgh	48,00	100a lid 1 sub a & 100a lid 1 sub b sub 2° Wgh	53		35,40	5	30,40	0,00	0	Nee	5	-
285_C	Twickelerblokweg 105 Borne	Woning	7,5	247024,98	479442,72	Nee		38,73	2	36,73	37	-	2		100 lid 1 Wgh	48,00	100a lid 1 sub a & 100a lid 1 sub b sub 2° Wgh	53		41,22	5	36,22	-0,51	-1	Nee	5	-
225_A	Twickelerblokweg 107 Borne	Woning	1,5	247025,43	479436,44	Nee		30,36	2	28,36	28	-	2		100 lid 1 Wgh	48,00	100a lid 1 sub a & 100a lid 1 sub b sub 2° Wgh	53		33,86	5	28,86	0,00	0	Nee	5	-
225_B	Twickelerblokweg 107 Borne	Woning	4,5	247025,43	479436,44	Nee		36,81	2	34,81	35	-	2		100 lid 1 Wgh	48,00	100a lid 1 sub a & 100a lid 1 sub b sub 2° Wgh	53		37,10	5	32,10	-2,71	-3	Nee	5	-
225_C	Twickelerblokweg 107 Borne	Woning	7,5	247025,43	479436,44	Nee		42,12	2	40,12	40	-	2		100 lid 1 Wgh	48,00	100a lid 1 sub a & 100a lid 1 sub b sub 2° Wgh	53		43,06	5	38,06	-2,06	-2	Nee	5	-
226_A	Twickelerblokweg 107 Borne	Woning	1,5	247021,56	479432,98	Nee		35,66	2	33,66	34	-	2		100 lid 1 Wgh	48,00	100a lid 1 sub a & 100a lid 1 sub b sub 2° Wgh	53		39,39	5	34,39	0,00	0	Nee	5	-
226_B	Twickelerblokweg 107 Borne	Woning	4,5	247021,56	479432,98	Nee		41,07	2	39,07	39	-	2		100 lid 1 Wgh	48,00	100a lid 1 sub a & 100a lid 1 sub b sub 2° Wgh	53		42,48	5	37,48	-1,59	-2	Nee	5	-
226_C	Twickelerblokweg 107 Borne	Woning	7,5	247021,56	479432,98	Nee		45,04	2	43,04	43	-	2		100 lid 1 Wgh	48,00	100a lid 1 sub a & 100a lid 1 sub b sub 2° Wgh	53		47,27	5	42,27	-0,77	-1	Nee	5	-
227_A	Twickelerblokweg 107 Borne	Woning	1,5	247017,32	479435,94	Nee		28,31	2	26,31	26	-	2		100 lid 1 Wgh	48,00	100a lid 1 sub a & 100a lid 1 sub b sub 2° Wgh	53		40,89	5	35,89	0,00	0	Nee	5	-
227_B	Twickelerblokweg 107 Borne	Woning	4,5	247017,32	479435,94	Nee		33,08	2	31,08	31	-	2		100 lid 1 Wgh	48,00	100a lid 1 sub a & 100a lid 1 sub b sub 2° Wgh	53		42,31	5	37,31	0,00	0	Nee	5	-
227_C	Twickelerblokweg 107 Borne	Woning	7,5	247017,32	479435,94	Nee		41,73	2	39,73	40	-	2		100 lid 1 Wgh	48,00	100a lid 1 sub a & 100a lid 1 sub b sub 2° Wgh	53		44,65	5	39,65	-0,08	0	Nee	5	-
286_A	Twickelerblokweg 109 Borne	Woning	1,5	247018,01	479422,87	Nee		39,84	2	37,84	38	-	2		100 lid 1 Wgh	48,00	100a lid 1 sub a & 100a lid 1 sub b sub 2° Wgh	53		40,09	5	35,09	-2,75	-3	Nee	5	-
286_B	Twickelerblokweg 109 Borne	Woning	4,5	247018,01	479422,87	Nee		40,83	2	38,83	39	-	2		100 lid 1 Wgh	48,00	100a lid 1 sub a & 100a lid 1 sub b sub 2° Wgh	53		41,87	5	36,87	-1,96	-2	Nee	5	-
286_C	Twickelerblokweg 109 Borne	Woning	7,5	247018,01	479422,87	Nee		42,56	2	40,56	41	-	2		100 lid 1 Wgh	48,00	100a lid 1 sub a & 100a lid 1 sub b sub 2° Wgh	53		44,43	5	39,43	-1,13	-1	Nee	5	-
287_A	Twickelerblokweg 109 Borne	Woning	1,5	247021,90	479426,36	Nee		0,28	2	0,00	0	-	2		100 lid 1 Wgh	48,00	100a lid 1 sub a & 100a lid 1 sub b sub 2° Wgh	53		37,53	5	32,53	0,00	0	Nee	5	-
287_B	Twickelerblokweg 109 Borne	Woning	4,5	247021,90	479426,36	Nee		0,00	2	0,00	0	-	2		100 lid 1 Wgh	48,00	100a lid 1 sub a & 100a lid 1 sub b sub 2° Wgh	53		38,17	5	33,17	0,00	0	Nee	5	-
287_C	Twickelerblokweg 109 Borne	Woning	7,5	247021,90	479426,36	Nee		0,00	2	0,00	0	-	2		100 lid 1 Wgh	48,00	100a lid 1 sub a & 100a lid 1 sub b sub 2° Wgh	53		0,00	5	-5,00	-3,00	-3	Nee	5	-
324_A	Twickelerblokweg 109 Borne	Woning	1,5	247026,07	479424,35	Nee		38,19	2	36,19	36	-	2		100 lid 1 Wgh	48,00	100a lid 1 sub a & 100a lid 1 sub b sub 2° Wgh	53		37,33	5	32,33	-3,86	-4	Nee	5	-
324_B	Twickelerblokweg 109 Borne	Woning	4,5	247026,07	479424,35	Nee		30,11	2	28,11	28	-	2		100 lid 1 Wgh	48,00	100a lid 1 sub a & 100a lid 1 sub b sub 2° Wgh	53		35,36	5	30,36	0,00	0	Nee	5	-
324_C	Twickelerblokweg 109 Borne	Woning	7,5	247026,07	479424,35	Nee		38,39	2	36,39	36	-	2		100 lid 1 Wgh	48,00	100a lid 1 sub a & 100a lid 1 sub b sub 2° Wgh	53		42,97	5	37,97	0,00	0	Nee	5	-
275_A	Twickelerblokweg 10a Borne	Woning	1,5	246963,98	479472,63	Nee		10,38	2	8,38	8	-	2		100 lid 1 Wgh	48,00	100a lid 1 sub a & 100a lid 1 sub b sub 2° Wgh	53		24,46	5	19,46	0,00	0	Nee	5	-
275_B	Twickelerblokweg 10a Borne	Woning	4,5	246963,98	479472,63	Nee		26,46	2	24,46	24	-	2		100 lid 1 Wgh	48,00	100a lid 1 sub a & 100a lid 1 sub b sub 2° Wgh	53		31,99	5	26,99	0,00	0	Nee	5	-
276_A	Twickelerblokweg 10a Borne	Woning	1,5	246967,61	479469,73	Nee		31,95	2	29,95	30	-	2		100 lid 1 Wgh	48,00	100a lid 1 sub a & 100a lid 1 sub b sub 2° Wgh	53		36,05	5	31,05	0,00	0	Nee	5	-
276_B	Twickelerblokweg 10a Borne	Woning	4,5	246967,61	479469,73	Nee		37,98	2	35,98	36	-	2		100 lid 1 Wgh	48,00	100a lid 1 sub a & 100a lid 1 sub b sub 2° Wgh	53		38,60	5	33,60	-2,38	-2	Nee	5	-
277_A	Twickelerblokweg 10a Borne	Woning	1,5	246967,27	479465,12	Nee		36,97	2	34,97	35	-	2		100 lid 1 Wgh	48,00	100a lid 1 sub a & 100a lid 1 sub b sub 2° Wgh	53		39,29	5	34,29	-0,68	-1	Nee	5	-
277_B	Twickelerblokweg 10a Borne	Woning	4,5	246967,27	479465,12	Nee		42,49	2	40,49	40	-	2		100 lid 1 Wgh	48,00	100a lid 1 sub a & 100a lid 1 sub b sub 2° Wgh	53		45,47	5	40,47	-0,02	0	Nee	5	-
278_A	Twickelerblokweg 10a Borne	Woning	1,5	246956,11	479458,14	Nee		45,61	2	43,61	44	-	2		100 lid 1 Wgh	48,00	100a lid 1 sub a & 100a lid 1 sub b sub 2° Wgh	53		49,20	5	44,20	0,00	0	Nee	5	-
279_A	Twickelerblokweg 10a Borne	Woning	1,5	246957,33	479465,27	Nee		45,93	2	43,93	44	-	2		100 lid 1 Wgh	48,00	100a lid 1 sub a & 100a lid 1 sub b sub 2° Wgh	53		48,47	5	43,47	-0,46	0	Nee	5	-
279_B	Twickelerblokweg 10a Borne	Woning	4,5	246957,33	479465,27	Nee		43,70	2	41,70	42	-	2		100 lid 1 Wgh	48,00	100a lid 1 sub a & 100a lid 1 sub b sub 2° Wgh	53		46,82	5	41,82	0,00	0	Nee	5	-
198_A	Twickelerblokweg 111 Borne	Woning	1,5	247022,61	479413,65	Nee		38,70	2	36,70	37	-	2		100 lid 1 Wgh	48,00	100a lid 1 sub a & 100a lid 1 sub b sub 2° Wgh	53		43,24	5	38,24	0,00	0	Nee	5	-
198_B	Twickelerblokweg 111 Borne	Woning	4,5	247022,61	479413,65	Nee		40,98	2	38,98	39	-	2		100 lid 1 Wgh	48,00	100a lid 1 sub a & 100a lid 1 sub b sub 2° Wgh	53		44,93	5	39,93	0,00	0	Nee	5	-
198_C	Twickelerblokweg 111 Borne	Woning	7,5	247022,61	479413,65	Nee		43,98	2	41,98	42	-	2		100 lid 1 Wgh	48,00	100a lid 1 sub a & 100a lid 1 sub b sub 2° Wgh	53		47,07	5	42,07	0,00	0	Nee	5	-
199_A	Twickelerblokweg 111 Borne	Woning	1,5	247018,34	479416,61	Nee		39,22	2	37,22	37	-	2		100 lid 1 Wgh	48,00	100a lid 1 sub a & 100a lid 1 sub b sub 2° Wgh	53		42,92	5	37,92	0,00	0	Nee	5	-
199_B	Twickelerblokweg 111 Borne	Woning	4,5	247018,34	479416,61	Nee		41,74	2	39,74	40	-	2		100 lid 1 Wgh	48,00	100a lid 1 sub a & 100a lid 1 sub b sub 2° Wgh	53		44,20	5	39,20	-0,54	-1	Nee	5	-
199_C	Twickelerblokweg 111 Borne	Woning	7,5	247018,34	479416,61	Nee		42,79	2	40,79	41	-	2		100 lid 1 Wgh	48,00	100a lid 1 sub a & 100a lid 1 sub b sub 2° Wgh	53		44,94	5	39,94	-0,85	-1	Nee	5	-
323_A	Twickelerblokweg 111 Borne	Woning	1,5	247026,59	479416,37	Nee		27,34	2	25,34	25	-	2		100 lid 1 Wgh	48,00	100a lid 1 sub a & 100a lid 1 sub b sub 2° Wgh	53		38,03	5	33,03	0,00	0	Nee	5	-
323_B	Twickelerblokweg 111 Borne	Woning	4,5	247026,59	479416,37	Nee		31,05	2	29,05	29	-	2		100 lid 1 Wgh	48,00	100a lid 1 sub a & 100a lid 1 sub b sub 2° Wgh	53		40,31	5	35,31	0,00	0	Nee	5	-
323_C	Twickelerblokweg 111 Borne	Woning	7,5	247026,59	479416,37	Nee		39,17	2	37,17	37	-	2		100 lid 1 Wgh	48,00	100a lid 1 sub a & 100a lid 1 sub b sub 2° Wgh	53		42,66	5	37,66	0,00	0	Nee	5	-
212_A	Twickelerblokweg 113 Borne	Woning	1,5	247021,61	479394,07	Nee		30,60	2	28,60	29	-	2		100 lid 1 Wgh	48,00	100a lid 1 sub a & 100a lid 1 sub b sub 2° Wgh	53		42,58	5	37,58	0,00	0	Nee	5	-
212_B	Twickelerblokweg 113 Borne	Woning	4,5	247021,61	479394,07	Nee		32,76	2	30,76	31	-	2		100 lid 1 Wgh	48,00	100a lid 1 sub a & 100a lid 1 sub b sub 2° Wgh	53		43,44	5	38,44	0,00	0	Nee	5	-
212_C	Twickelerblokweg 113 Borne	Woning	7,5	247021,61	479394,07	Nee		39,31	2	37,31	37	-	2		100 lid 1 Wgh	48,00	100a lid 1 sub a & 100a lid 1 sub b sub 2° Wgh	53		46,26	5	41,26	0,00	0	Nee	5	-
213_B	Twickelerblokweg 113 Borne	Woning	4,5	247024,20	479397,53	Nee		0,00	2	0,00	0	-	2		100 lid 1 Wgh	48,00	100a lid 1 sub a & 100a lid 1 sub b sub 2° Wgh	53		35,45	5	30,45	0,00	0	Nee	5	-
213_C	Twickelerblokweg 113 Borne	Woning	7,5	247024,20	479397,53	Nee		0,00	2	0,00	0	-	2		100 lid 1 Wgh	48,00	100a lid 1 sub a & 100a lid 1 sub b sub 2° Wgh	53		36,58	5	31,58	0,00	0	Nee	5	-
214_A	Twickelerblokweg 113 Borne

							HEERSENDE SITUATIE						Normstelling krachtens Wet geluidhinder en/of Besluit geluidhinder					TOEKOMSTIGE SITUATIE (ZONDER MAATREGELEN)						
Rekenpunt ID	Adres/omschrijving rekenpunt	Type bestemming	Rekenhoogte [m]	X	Y	Sanering [ja/nee]	-	L_{den} [dB]	110 lid g Wet geluidhinder ex 3.4 lid 1 Rmg2012 [dB]	L_{den} - 110 lid g ex 3.4 lid 1 Rmg2012 [dB]	L_{den} afgerond - 110 lid g Wgh [dB]	Eerder vastgestelde hogere waarde [dB]	110 lid g Wet geluidhinder ex 3.4 lid 2 Rmg2012 [dB]	-	Aansturingsartikel ten hoogste toelaatbare geluidbelasting Wet geluidhinder/ Besluit geluidhinder	Ten hoogste toelaatbare geluidbelasting [dB]	Aansturingsartikel maximaal vast te stellen hogere waarde geluidbelasting Wet geluidhinder/Besluit geluidhinder	Maximaal vast te stellen hogere waarde [dB]	-	L_{den} [dB]	110 lid g Wet geluidhinder ex 3.4 lid 2 Rmg2012 [dB]	L_{den} - 110 lid g t.b.v. verschil-berekening [dB]	ΔL zonder maatregelen t.b.v. verschil-berekening [dB]	ΔL zonder maatregelen t.b.v. verschilberekening afgerond [dB]	Reconstructie in de zin van de Wet geluidhinder? [ja/nee]	110 lid g Wet geluidhinder ex 3.4 lid 1 Rmg2012 [dB]	Vast te stellen hogere waarde zonder aanvullende maatregelen [dB]
107_B	Twickelerblokweg 125 Borne	Woning	4,5	247034,24	479331,98	Nee		32,61	2	30,61	31	-	2		100 lid 1 Wgh	48,00	100a lid 1 sub a & 100a lid 1 sub b sub 2° Wgh	53		37,67	5	32,67	0,00	0	Nee	5	-
107_C	Twickelerblokweg 125 Borne	Woning	7,5	247034,24	479331,98	Nee		39,88	2	37,88	38	-	2		100 lid 1 Wgh	48,00	100a lid 1 sub a & 100a lid 1 sub b sub 2° Wgh	53		44,89	5	39,89	0,00	0	Nee	5	-
108_A	Twickelerblokweg 125 Borne	Woning	1,5	247026,17	479330,35	Nee		36,61	2	34,61	35	-	2		100 lid 1 Wgh	48,00	100a lid 1 sub a & 100a lid 1 sub b sub 2° Wgh	53		44,50	5	39,50	0,00	0	Nee	5	-
108_B	Twickelerblokweg 125 Borne	Woning	4,5	247026,17	479330,35	Nee		36,43	2	34,43	34	-	2		100 lid 1 Wgh	48,00	100a lid 1 sub a & 100a lid 1 sub b sub 2° Wgh	53		45,35	5	40,35	0,00	0	Nee	5	-
108_C	Twickelerblokweg 125 Borne	Woning	7,5	247026,17	479330,35	Nee		41,78	2	39,78	40	-	2		100 lid 1 Wgh	48,00	100a lid 1 sub a & 100a lid 1 sub b sub 2° Wgh	53		47,02	5	42,02	0,00	0	Nee	5	-
109_A	Twickelerblokweg 125 Borne	Woning	1,5	247030,05	479333,81	Nee		4,23	2	2,23	2	-	2		100 lid 1 Wgh	48,00	100a lid 1 sub a & 100a lid 1 sub b sub 2° Wgh	53		39,48	5	34,48	0,00	0	Nee	5	-
109_B	Twickelerblokweg 125 Borne	Woning	4,5	247030,05	479333,81	Nee		0,00	2	0,00	0	-	2		100 lid 1 Wgh	48,00	100a lid 1 sub a & 100a lid 1 sub b sub 2° Wgh	53		38,45	5	33,45	0,00	0	Nee	5	-
109_C	Twickelerblokweg 125 Borne	Woning	7,5	247030,05	479333,81	Nee		0,00	2	0,00	0	-	2		100 lid 1 Wgh	48,00	100a lid 1 sub a & 100a lid 1 sub b sub 2° Wgh	53		40,01	5	35,01	0,00	0	Nee	5	-
110_A	Twickelerblokweg 127 Borne	Woning	1,5	247030,78	479321,31	Nee		42,69	2	40,69	41	-	2		100 lid 1 Wgh	48,00	100a lid 1 sub a & 100a lid 1 sub b sub 2° Wgh	53		44,10	5	39,10	-1,59	-2	Nee	5	-
110_B	Twickelerblokweg 127 Borne	Woning	4,5	247030,78	479321,31	Nee		41,09	2	39,09	39	-	2		100 lid 1 Wgh	48,00	100a lid 1 sub a & 100a lid 1 sub b sub 2° Wgh	53		44,03	5	39,03	-0,06	0	Nee	5	-
110_C	Twickelerblokweg 127 Borne	Woning	7,5	247030,78	479321,31	Nee		43,91	2	41,91	42	-	2		100 lid 1 Wgh	48,00	100a lid 1 sub a & 100a lid 1 sub b sub 2° Wgh	53		46,23	5	41,23	-0,68	-1	Nee	5	-
111_A	Twickelerblokweg 127 Borne	Woning	1,5	247026,53	479324,20	Nee		36,85	2	34,85	35	-	2		100 lid 1 Wgh	48,00	100a lid 1 sub a & 100a lid 1 sub b sub 2° Wgh	53		42,69	5	37,69	0,00	0	Nee	5	-
111_B	Twickelerblokweg 127 Borne	Woning	4,5	247026,53	479324,20	Nee		38,01	2	36,01	36	-	2		100 lid 1 Wgh	48,00	100a lid 1 sub a & 100a lid 1 sub b sub 2° Wgh	53		44,08	5	39,08	0,00	0	Nee	5	-
111_C	Twickelerblokweg 127 Borne	Woning	7,5	247026,53	479324,20	Nee		41,89	2	39,89	40	-	2		100 lid 1 Wgh	48,00	100a lid 1 sub a & 100a lid 1 sub b sub 2° Wgh	53		46,36	5	41,36	0,00	0	Nee	5	-
170_A	Twickelerblokweg 127 Borne	Woning	1,5	247034,73	479323,55	Nee		33,61	2	31,61	32	-	2		100 lid 1 Wgh	48,00	100a lid 1 sub a & 100a lid 1 sub b sub 2° Wgh	53		36,37	5	31,37	-0,24	0	Nee	5	-
170_B	Twickelerblokweg 127 Borne	Woning	4,5	247034,73	479323,55	Nee		30,78	2	28,78	29	-	2		100 lid 1 Wgh	48,00	100a lid 1 sub a & 100a lid 1 sub b sub 2° Wgh	53		36,09	5	31,09	0,00	0	Nee	5	-
170_C	Twickelerblokweg 127 Borne	Woning	7,5	247034,73	479323,55	Nee		34,82	2	32,82	33	-	2		100 lid 1 Wgh	48,00	100a lid 1 sub a & 100a lid 1 sub b sub 2° Wgh	53		41,31	5	36,31	0,00	0	Nee	5	-
104_A	Twickelerblokweg 129 Borne	Woning	1,5	247027,19	479312,27	Nee		42,59	2	40,59	41	-	2		100 lid 1 Wgh	48,00	100a lid 1 sub a & 100a lid 1 sub b sub 2° Wgh	53		43,13	5	38,13	-2,46	-2	Nee	5	-
104_B	Twickelerblokweg 129 Borne	Woning	4,5	247027,19	479312,27	Nee		43,47	2	41,47	41	-	2		100 lid 1 Wgh	48,00	100a lid 1 sub a & 100a lid 1 sub b sub 2° Wgh	53		44,36	5	39,36	-2,11	-2	Nee	5	-
104_C	Twickelerblokweg 129 Borne	Woning	7,5	247027,19	479312,27	Nee		43,53	2	41,53	42	-	2		100 lid 1 Wgh	48,00	100a lid 1 sub a & 100a lid 1 sub b sub 2° Wgh	53		45,68	5	40,68	-0,85	-1	Nee	5	-
105_A	Twickelerblokweg 129 Borne	Woning	1,5	247031,08	479315,73	Nee		12,88	2	10,88	11	-	2		100 lid 1 Wgh	48,00	100a lid 1 sub a & 100a lid 1 sub b sub 2° Wgh	53		33,09	5	28,09	0,00	0	Nee	5	-
105_B	Twickelerblokweg 129 Borne	Woning	4,5	247031,08	479315,73	Nee		0,00	2	0,00	0	-	2		100 lid 1 Wgh	48,00	100a lid 1 sub a & 100a lid 1 sub b sub 2° Wgh	53		34,33	5	29,33	0,00	0	Nee	5	-
105_C	Twickelerblokweg 129 Borne	Woning	7,5	247031,08	479315,73	Nee		0,00	2	0,00	0	-	2		100 lid 1 Wgh	48,00	100a lid 1 sub a & 100a lid 1 sub b sub 2° Wgh	53		41,86	5	36,86	0,00	0	Nee	5	-
106_A	Twickelerblokweg 129 Borne	Woning	1,5	247035,35	479312,82	Nee		28,00	2	26,00	26	-	2		100 lid 1 Wgh	48,00	100a lid 1 sub a & 100a lid 1 sub b sub 2° Wgh	53		33,35	5	28,35	0,00	0	Nee	5	-
106_B	Twickelerblokweg 129 Borne	Woning	4,5	247035,35	479312,82	Nee		33,25	2	31,25	31	-	2		100 lid 1 Wgh	48,00	100a lid 1 sub a & 100a lid 1 sub b sub 2° Wgh	53		36,42	5	31,42	0,00	0	Nee	5	-
106_C	Twickelerblokweg 129 Borne	Woning	7,5	247035,35	479312,82	Nee		39,17	2	37,17	37	-	2		100 lid 1 Wgh	48,00	100a lid 1 sub a & 100a lid 1 sub b sub 2° Wgh	53		42,62	5	37,62	0,00	0	Nee	5	-
142_A	Twickelerblokweg 12a Borne	Woning	1,5	246966,24	479347,46	Nee		44,02	2	42,02	42	-	2		100 lid 1 Wgh	48,00	100a lid 1 sub a & 100a lid 1 sub b sub 1° Wgh	53		46,82	5	41,82	-0,20	0	Nee	5	-
142_B	Twickelerblokweg 12a Borne	Woning	4,5	246966,24	479347,46	Nee		44,60	2	42,60	43	-	2		100 lid 1 Wgh	48,00	100a lid 1 sub a & 100a lid 1 sub b sub 1° Wgh	53		48,03	5	43,03	0,00	0	Nee	5	-
143_A	Twickelerblokweg 12a Borne	Woning	1,5	246970,82	479353,51	Nee		43,30	2	41,30	41	-	2		100 lid 1 Wgh	48,00	100a lid 1 sub a & 100a lid 1 sub b sub 1° Wgh	53		44,84	5	39,84	-1,46	-1	Nee	5	-
143_B	Twickelerblokweg 12a Borne	Woning	4,5	246970,82	479353,51	Nee		43,94	2	41,94	42	-	2		100 lid 1 Wgh	48,00	100a lid 1 sub a & 100a lid 1 sub b sub 1° Wgh	53		45,87	5	40,87	-1,07	-1	Nee	5	-
144_A	Twickelerblokweg 12a Borne	Woning	1,5	246978,41	479353,07	Nee		40,81	2	38,81	39	-	2		100 lid 1 Wgh	48,00	100a lid 1 sub a & 100a lid 1 sub b sub 1° Wgh	53		42,24	5	37,24	-1,57	-2	Nee	5	-
144_B	Twickelerblokweg 12a Borne	Woning	4,5	246978,41	479353,07	Nee		36,11	2	34,11	34	-	2		100 lid 1 Wgh	48,00	100a lid 1 sub a & 100a lid 1 sub b sub 1° Wgh	53		41,18	5	36,18	0,00	0	Nee	5	-
145_A	Twickelerblokweg 12a Borne	Woning	1,5	246976,67	479341,50	Nee		38,20	2	36,20	36	-	2		100 lid 1 Wgh	48,00	100a lid 1 sub a & 100a lid 1 sub b sub 1° Wgh	53		43,44	5	38,44	0,00	0	Nee	5	-
145_B	Twickelerblokweg 12a Borne	Woning	4,5	246976,67	479341,50	Nee		39,45	2	37,45	37	-	2		100 lid 1 Wgh	48,00	100a lid 1 sub a & 100a lid 1 sub b sub 1° Wgh	53		44,83	5	39,83	0,00	0	Nee	5	-
146_A	Twickelerblokweg 12a Borne	Woning	1,5	246971,83	479342,78	Nee		43,73	2	41,73	42	-	2		100 lid 1 Wgh	48,00	100a lid 1 sub a & 100a lid 1 sub b sub 1° Wgh	53		46,78	5	41,78	0,00	0	Nee	5	-
146_B	Twickelerblokweg 12a Borne	Woning	4,5	246971,83	479342,78	Nee		44,40	2	42,40	42	-	2		100 lid 1 Wgh	48,00	100a lid 1 sub a & 100a lid 1 sub b sub 1° Wgh	53		47,94	5	42,94	0,00	0	Nee	5	-
157_A	Twickelerblokweg 12b Borne	Woning	1,5	246975,50	479374,07	Nee		35,15	2	33,15	33	-	2		100 lid 1 Wgh	48,00	100a lid 1 sub a & 100a lid 1 sub b sub 1° Wgh	53		41,05	5	36,05	0,00	0	Nee	5	-
157_B	Twickelerblokweg 12b Borne	Woning	4,5	246975,50	479374,07	Nee		36,15	2	34,15	34	-	2		100 lid 1 Wgh	48,00	100a lid 1 sub a & 100a lid 1 sub b sub 1° Wgh	53		42,32	5	37,32	0,00	0	Nee	5	-
157_C	Twickelerblokweg 12b Borne	Woning	7,5	246975,50	479374,07	Nee		39,70	2	37,70	38	-	2		100 lid 1 Wgh	48,00	100a lid 1 sub a & 100a lid 1 sub b sub 1° Wgh	53		45,83	5	40,83	0,00	0	Nee	5	-
158_A	Twickelerblokweg 12b Borne	Woning	1,5	246973,45	479366,60	Nee		39,55	2	37,55	38	-	2		100 lid 1 Wgh	48,00	100a lid 1 sub a & 100a lid 1 sub b sub 1° Wgh	53		43,84	5	38,84	0,00	0	Nee	5	-
158_B	Twickelerblokweg 12b Borne	Woning	4,5	246973,45	479366,60	Nee		41,12	2	39,12	39	-	2		100 lid 1 Wgh	48,00	100a lid 1 sub a & 100a lid 1 sub b sub 1° Wgh	53		45,62	5	40,62	0,00	0	Nee	5	-
158_C	Twickelerblokweg 12b Borne	Woning	7,5	246973,45	479366,60	Nee		43,61	2	41,61	42	-	2		100 lid 1 Wgh	48,00	100a lid 1 sub a & 100a lid 1 sub b sub 1° Wgh	53		47,34	5	42,34	0,00	0	Nee	5	-
159_A	Twickelerblokweg 12b Borne	Woning	1,5	246963,11	479365,35	Nee		41,03	2	39,03	39	-	2		100 lid 1 Wgh	48,00	100a lid 1 sub a & 100a lid 1 sub b sub 1° Wgh	53		45,30	5	40,30	0,00	0	Nee	5	-
159_B	Twickelerblokweg 12b Borne	Woning	4,5	246963,11	479365,35	Nee		41,90	2	39,90	40	-	2		100 lid 1 Wgh	48,00	100a lid 1 sub a & 100a lid 1 sub b sub 1° Wgh	53		47,16	5	42,16	0,00	0	Nee	5	-
159_C	Twickelerblokweg 12b Borne	Woning	7,5	246963,11	479365,35	Nee		43,71	2	41,71	42	-	2		100 lid 1 Wgh	48,00	100a lid 1 sub a & 100a lid 1 sub b sub 1° Wgh	53		48,53	5	43,53	0,00	0	Nee	5	-
160_A	Twickelerblokweg 12b Borne	Woning	1,5	246957,06	479366,66	Nee		43,73	2	41,73	42	-	2		100 lid 1 Wgh	48,00	100a lid 1 sub a & 100a lid 1 sub b sub 1° Wgh	53		46,70	5	41,70	-0,03	0	Nee	5	-
160_B	Twickelerblokweg 12b Borne	Woning	4,5	246957,06	479366,66	Nee		44,76	2	42,76	43	-	2		100 lid 1 Wgh	48,00	100a lid 1 sub a & 100a lid 1 sub b sub 1° Wgh	53		48,08	5	43,08	0,00	0	Nee	5	-
160_C	Twickelerblokweg 12b Borne	Woning	7,5	246957,06	479366,66	Nee		45,20	2	43,20	43	-	2		100 lid 1 Wgh	48,00	100a lid 1 sub a & 100a lid 1 sub b sub 1° Wgh	53		48,99	5	43,99	0,00	0	Nee	5	-
161_A	Twickelerblokweg 12b Borne	Woning	1,5	246960,72	479372,12	Nee		43,14	2	41,14	41	-	2		100 lid 1 Wgh	48,00	100a lid 1 sub a & 100a lid 1 sub b sub 1° Wgh	53		45,86	5	40,86	-0,28	0	Nee	5	-
161_B	Twickelerblokweg 12b Borne	Woning	4,5	246960,03	479372,12	Nee		44,12	2	42,12	42	-	2		100 lid 1 Wgh	48,00	100a lid 1 sub a & 100a lid 1 sub b sub 1° Wgh	53		46,18	5	41,18	-0,94	-1	Nee	5	-
161_C	Twickelerblokweg 12b Borne	Woning	7,5	246960,03	479372,12	Nee		44,57	2	42,57	43	-	2		100 lid 1 Wgh	48,00	100a lid 1 sub a & 100a lid 1 sub b sub 1° Wgh	53		46,89	5	41,89	-0,68	-1	Nee	5	-
162_A	Twickelerblokweg 12b Borne	Woning	1,5	246968,45	479377,63	Nee		42,44	2	40,44	40	-	2		100 lid 1 Wgh	48,00	100a lid 1 sub a & 100a lid 1 sub b sub 1° Wgh	53		44,96	5	39,96	-0,48	0	Nee	5	-
162_B	Twickelerblokweg 12b Borne	Woning	4,5	246968,45	479377,63	Nee		43,19	2	41,19	41	-	2		100 lid 1 Wgh	48,00	100a lid 1 sub a & 100a lid 1 sub b sub 1° Wgh	53		45,53	5	40,53	-0,66	-1	Nee	5	-
162_C	Twickelerblokweg 12b Borne	Woning	7,5	246968,45	479377,63	Nee		43,57	2	41,57	42	-	2		100 lid 1 Wgh	48,00	100a lid 1 sub a & 100a lid 1 sub b sub 1° Wgh	53		46,15	5	41,15	-0,42	0	Nee	5	-
883_A	Twickelerblokweg 12c Borne	Woning	1,5	246965,94	479320,42	Nee		42,81	2	40,81	41	-	2		100 lid 1 Wgh	48,00	100a lid 1 sub a & 100a lid 1 sub b sub 1° Wgh	53		45,41	5	40,41	-0,40	0	Nee	5	-
883_B	Twickelerblokweg 12c Borne	Woning	4,5	246965,94	479320,42	Nee		44,01	2	42,01	42	-	2		100 lid 1 Wgh	48,00	100a lid 1 sub a & 100a lid 1 sub b sub 1° Wgh	53		46,76	5	41,76	-0,25	0	Nee	5	-
883_C	Twickelerblokweg 12c Borne	Woning	7,5	246965,94	479320,42	Nee		44,63	2	42,63	43	-	2		100 lid 1 Wgh	48,00	100a lid 1 sub a & 100a lid 1 sub b sub 1° Wgh	53		47,74	5	42,74	0,00	0	Nee	5	-
884_A	Twickelerblokweg 12c Borne	Woning	1,5	246979,28	479318,35	Nee		37,37	2	35,37	35	-	2		100 lid 1 Wgh	48,00	100a lid 1 sub a & 100a lid 1 sub b sub 1° Wgh	53		40,08	5	35,08	-0,29	0	Nee	5	-
884_B	Twickelerblokweg 12c Borne	Woning	4,5	246979,28	479318,35	Nee		37,81	2	35,81	36	-	2		100 lid 1 Wgh	48,00	100a lid 1 sub a & 100a lid 1 sub b sub 1° Wgh	53		40,80	5	35,80	-0,01	0	Nee	5	-
884_C	Twickelerblokweg 12c Borne	Woning	7,5	246979,28	479318,35	Nee		40,63	2	38,63	39	-	2		100 lid 1 Wgh	48,00	100a lid 1 sub a & 100a lid 1 sub b sub 1° Wgh	53		44,30	5	39,30	0,00	0	Nee	5	-
885_A	Twickelerblokweg 12c Borne	Woning	1,5	246973,63	479311,58	Nee		39,80	2	37,80	38	-	2		100 lid 1 Wgh	48,00	100a lid 1 sub a & 100a lid 1 sub b sub 1° Wgh	53		43,65	5	38,65	0,00	0	Nee	5	-
885_B	Twickelerblokweg 12c Borne	Woning	4,5	246973,63	479311,58	Nee		40,69	2	38,69	39	-	2		100 lid 1 Wgh	48,00	100a lid 1 sub a & 100a lid 1 sub b sub 1° Wgh	53		44,85	5	39,85	0,00	0	Nee	5	-
885_C	Twickelerblokweg 12c Borne	Woning	7,5	246973,63	479311,58	Nee		42,34	2	40,34	40	-	2		100 lid 1 Wgh	48,00	100a lid 1 sub a & 100a lid 1 sub b sub 1° Wgh	53		46,75	5	41,75	0,00	0	Nee	5	-
886_A	Twickelerblokweg 12c Borne	Woning	1,5	246965,17	479311,37	Nee		43,09	2	41,09	41	-	2		100 lid 1 Wgh	48,00	100a lid 1 sub a & 100a lid 1 sub b sub 1° Wgh	53		46,91	5	41,91	0,00	0	Nee	5	-
886_B	Twickelerblokweg 12c Borne	Woning	4,5	246965,17	479311,37	Nee		44,43	2	42,43	42	-	2		100 lid 1 Wgh	48,00	100a lid 1 sub a & 100a lid 1 sub b sub 1° Wgh	53		48,87	5	43,87	0,00	0	Nee	5	-
886_C	Twickelerblokweg 12c Borne	Woning	7,5	246965,17	479311,37	Nee		45,03	2	43,03	43	-	2		100 lid 1 Wgh	48,00	100a lid 1 sub a & 100a lid 1 sub b sub 1° Wgh	53		49,98	5	44,98	0,00	0	Nee	5	-
887_A	Twickelerblokweg 12c Borne	Woning	1,5	246960,22	479315,87	Nee		43,19	2	41,19	41	-	2		100 lid 1 Wgh	48,00	100a lid 1 sub a & 100a lid 1 sub b sub 1° Wgh	53		46,48	5	41,48	0,00	0	Nee	5	-
887_B	Twickelerblokweg 12c Borne	Woning	4,5	246960,22	479315,87	Nee		44,56	2	42,56	43	-	2		100 lid 1 Wgh	48,00	100a lid 1 sub a & 100a lid 1 sub b sub 1° Wgh	53		48,41	5	43,41	0,00	0	Nee	5	-
887_C	Twickelerblokweg 12c Borne	Woning	7,5	246960,22	479315,87	Nee		45,16	2	43,16	43	-	2		100 lid 1 Wgh	48,00	100a lid 1 sub a & 100a lid 1 sub b sub 1° Wgh	53		49,56	5	44,56	0,00	0	Nee	5	-
102_A	Twickelerblokweg 131 Borne	Woning	1,5	247031,85	479303,18	Nee		43,70	2	41,70	42	-	2		100 lid 1 Wgh	48,00	100a lid 1 sub a & 100a lid 1 sub b sub 2° Wgh	53		44,11	5	39,11	-2,59	-3	Nee	5	-
102_B	Twickelerblokweg 131 Borne	Woning	4,5	247031,85	479303,18	Nee		42,80	2	40,80	41	-	2		100 lid 1 Wgh	48,00	100a lid 1 sub a & 100a lid 1 sub b sub 2° Wgh	53		43,98	5	38,98	-1,82	-2	Nee	5	-
102_C	Twickelerblokweg 131 Borne	Woning	7,5	247031,85	479303,18	Nee		43,78	2	41,78	42	-	2		100 lid 1 Wgh	48,00	100a lid 1 sub a & 100a lid 1 sub b sub 2° Wgh	53		45,22	5	40,22	-1,56	-2	Nee	5	-
103_A	Twickelerblokweg 131 Borne	Woning	1,5	247027,57	479306,10	Nee		42,19	2	40,19	40	-	2		100 lid 1 Wgh	48,00	100a lid 1 sub a & 100a lid 1 sub b sub 2° Wgh	53		44,42	5	39,42	-0,77	-1	Nee	5	-
103_B	Twickelerblokweg 131 Borne	Woning	4,5	247027,57	479306,10	Nee		43,07	2	41,07	41	-	2		100 lid 1 Wgh	48,00	100a lid 1 sub a & 100a lid 1 sub b sub 2° Wgh	53		45,55	5	40,55	-0,52	-1	Nee	5	-
103_C	Twickelerblokweg 131 Borne	Woning	7,5	247027,57	479306,10	Nee		42,69	2	40,69	41	-	2		100 lid 1 Wgh	48,00	100a lid 1 sub a & 100a lid 1 sub b sub 2° Wgh	53		46,09	5	41,09	0,00	0	Nee	5	-
169_A	Twickelerblokweg 131 Borne	Woning	1,5	247035,80	479305,51	Nee		30,66	2	28,66	29	-	2		100 lid 1 Wgh	48,00	100a lid 1 sub a & 100a lid 1 sub b sub 2° Wgh	53		34,56	5	29,56	0,00	0	Nee	5	-
169_B	Twickelerblokweg 131 Borne	Woning	4,5	247035,80	479305,51	Nee		36,31	2	34,31	34	-	2		100 lid 1 Wgh	48,00	100a lid 1 sub a & 100a lid 1 sub b sub 2° Wgh	53		37,73	5	32,73	-1,58	-2	Nee	5	-
169_C	Twickelerblokweg 131 Borne	Woning	7,5	247035,80	479305,51	Nee		38,76	2	36,76	37	-	2		100 lid 1 Wgh	48,00	100a lid 1 sub a & 100a lid 1 sub b sub 2° Wgh	53		41,54	5	36,54	-0,22	0	Nee	5	-
99_A	Twickelerblokweg 133 Borne	Woning	1,5	247036,38	479295,88	Nee		27,94	2	25,94	26	-	2		100 lid 1 Wgh	48,00	100a lid 1 sub a & 100a lid 1 sub b sub 2° Wgh	53		36,53	5	31,53	0,00	0	Nee	5	-
99_B	Twickelerblokweg 133 Borne	Woning	4,5	247036,38	479295,88	Nee		34,44	2	32,44	32	-	2		100 lid 1 Wgh	48,00	100a lid 1 sub a & 100a lid 1 sub b sub 2° Wgh	53		40,41	5	35,41	0,00	0	Nee	5	-
99_C	Twickelerblokweg 133 Borne	Woning	7,5	247036,38	479295,88	Nee		39,92	2	37,92	38	-	2		100 lid 1 Wgh	48,00	100a lid 1 sub a & 100a lid 1 sub b sub 2° Wgh	53		44,15	5	39,15	0,00	0	Nee	5	-
100_A	Twickelerblokweg 133 Borne	Woning	1,5	247028,34	479294,30	Nee		41,28	2	39,28	39	-	2		100 lid 1 Wgh	48,00	100a lid 1 sub a & 100a lid 1 sub b sub 2° Wgh	53		44,30	5	39,30	0,00	0	Nee	5	-
100_B	Twickelerblokweg 133 Borne	Woning	4,5	247028,34	479294,30	Nee		42,21	2	40,21	40	-	2		100 lid 1 Wgh	48,00	100a lid 1 sub a & 100a lid 1 sub b sub 2° Wgh	53		45,59	5	40,59	0,00	0	Nee	5	-
100_C	Twickelerblokweg 133 Borne	Woning	7,5	247028,34	479294,30	Nee		42,66	2	40,66	41	-	2		100 lid 1 Wgh	48,00	100a lid 1 sub a & 100a lid 1 sub b sub 2° Wgh	53		46,31	5	41,31	0,00	0	Nee	5	-
101_A	Twickelerblokweg 133 Borne	Woning	1,5	247032,17	479297,88	Nee		34,62	2	32,62	33	-	2		100 lid 1 Wgh	48,00	100a lid 1 sub a & 100a lid 1 sub b sub 2° Wgh	53		44,06	5	39,06	0,00	0	Nee	5	-
101_B	Twickelerblokweg 133 Borne	Woning	4,5	247032,17	479297,88	Nee		35,44	2	33,44	33	-	2		100 lid 1 Wgh	48,00	100a lid 1 sub a & 100a lid 1 sub b sub 2° Wgh	53		43,63	5	38,63	0,00	0	Nee	5	-
101_C	Twickelerblokweg 133 Borne	Woning	7,5	247032,17	479297,88	Nee		36,77	2	34,77	35	-	2		100 lid 1 Wgh	48,00	100a lid 1 sub a & 100a lid 1 sub b sub 2° Wgh	53		44,82	5	39,82	0,00	0	Nee	5	-
96_A	Twickelerblokweg 135 Borne	Woning	1,5	247036,86	479288,51	Nee		31,11	2	29,11	29	-	2		100 lid 1 Wgh	48,00	100a lid 1 sub a & 100a lid 1 sub b sub 2° Wgh	53		34,89	5	29,89	0,00	0	Nee	5	-
96_B

							HEERSENDE SITUATIE						Normstelling krachtens Wet geluidhinder en/of Besluit geluidhinder					TOEKOMSTIGE SITUATIE (ZONDER MAATREGELEN)						
Rekenpunt ID	Adres/omschrijving rekenpunt	Type bestemming	Rekenhoogte [m]	X	Y	Sanering [ja/nee]	-	L_{den} [dB]	110 lid g Wet geluidhinder ex 3.4 lid 1 Rmg2012 [dB]	L_{den} - 110 lid g ex 3.4 lid 1 Rmg2012 [dB]	L_{den} afgerond - 110 lid g Wgh [dB]	Eerder vastgestelde hogere waarde [dB]	110 lid g Wet geluidhinder ex 3.4 lid 2 Rmg2012 [dB]	-	Aanvullende geluidbelasting Wet geluidhinder/ Besluit geluidhinder	Ten hoogste toelaatbare geluidbelasting [dB]	Aanvullende maximaal vast te stellen hogere waarde geluidbelasting Wet geluidhinder/Besluit geluidhinder	Maximaal vast te stellen hogere waarde [dB]	-	L_{den} [dB]	110 lid g Wet geluidhinder ex 3.4 lid 2 Rmg2012 [dB]	L_{den} - 110 lid g t.b.v. verschil-berekening [dB]	ΔL zonder maatregelen t.b.v. verschil-berekening [dB]	ΔL zonder maatregelen t.b.v. verschilberekening afgerond [dB]	Reconstructie in de zin van de Wet geluidhinder? [ja/nee]	110 lid g Wet geluidhinder ex 3.4 lid 1 Rmg2012 [dB]	Vast te stellen hogere waarde zonder aanvullende maatregelen [dB]
821_A	Twickelerblokweg 20 Borne	Woning	1,5	246987,90	478988,25	Nee	-	43,11	2	41,11	41	-	2	-	100 lid 1 Wgh	48,00	100a lid 1 sub a & 100a lid 1 sub b sub 1° Wgh	53	-	45,99	5	40,99	-0,12	0	Nee	5	-
821_B	Twickelerblokweg 20 Borne	Woning	4,5	246987,90	478988,25	Nee		41,25	2	39,25	39	-	2		100 lid 1 Wgh	48,00	100a lid 1 sub a & 100a lid 1 sub b sub 1° Wgh	53		44,30	5	39,30	0,00	0	Nee	5	-
822_A	Twickelerblokweg 20 Borne	Woning	1,5	246995,65	478990,96	Nee		40,55	2	38,55	39	-	2		100 lid 1 Wgh	48,00	100a lid 1 sub a & 100a lid 1 sub b sub 1° Wgh	53		43,46	5	38,46	-0,09	0	Nee	5	-
822_B	Twickelerblokweg 20 Borne	Woning	4,5	246995,65	478990,96	Nee		41,15	2	39,15	39	-	2		100 lid 1 Wgh	48,00	100a lid 1 sub a & 100a lid 1 sub b sub 1° Wgh	53		44,27	5	39,27	0,00	0	Nee	5	-
823_A	Twickelerblokweg 20 Borne	Woning	1,5	247003,46	478986,14	Nee		16,34	2	14,34	14	-	2		100 lid 1 Wgh	48,00	100a lid 1 sub a & 100a lid 1 sub b sub 1° Wgh	53		18,67	5	13,67	-0,67	-1	Nee	5	-
823_B	Twickelerblokweg 20 Borne	Woning	4,5	247003,46	478986,14	Nee		17,49	2	15,49	15	-	2		100 lid 1 Wgh	48,00	100a lid 1 sub a & 100a lid 1 sub b sub 1° Wgh	53		19,85	5	14,85	-0,64	-1	Nee	5	-
521_A	Twickelerblokweg 87 Borne	Woning	1,5	247001,32	479635,27	Nee		38,33	2	36,33	36	-	2		100 lid 1 Wgh	48,00	100a lid 1 sub a & 100a lid 1 sub b sub 2° Wgh	53		40,73	5	35,73	-0,60	-1	Nee	5	-
521_B	Twickelerblokweg 87 Borne	Woning	4,5	247001,32	479635,27	Nee		39,88	2	37,88	38	-	2		100 lid 1 Wgh	48,00	100a lid 1 sub a & 100a lid 1 sub b sub 2° Wgh	53		43,06	5	38,06	0,00	0	Nee	5	-
522_A	Twickelerblokweg 87 Borne	Woning	1,5	246998,46	479642,48	Nee		42,17	2	40,17	40	-	2		100 lid 1 Wgh	48,00	100a lid 1 sub a & 100a lid 1 sub b sub 2° Wgh	53		44,88	5	39,88	-0,29	0	Nee	5	-
522_B	Twickelerblokweg 87 Borne	Woning	4,5	246998,46	479642,48	Nee		41,96	2	39,96	40	-	2		100 lid 1 Wgh	48,00	100a lid 1 sub a & 100a lid 1 sub b sub 2° Wgh	53		44,92	5	39,92	-0,04	0	Nee	5	-
523_A	Twickelerblokweg 87 Borne	Woning	1,5	247008,46	479644,95	Nee		31,84	2	29,84	30	-	2		100 lid 1 Wgh	48,00	100a lid 1 sub a & 100a lid 1 sub b sub 2° Wgh	53		34,52	5	29,52	-0,32	0	Nee	5	-
523_B	Twickelerblokweg 87 Borne	Woning	4,5	247008,46	479644,95	Nee		38,63	2	36,63	37	-	2		100 lid 1 Wgh	48,00	100a lid 1 sub a & 100a lid 1 sub b sub 2° Wgh	53		40,05	5	35,05	-1,58	-2	Nee	5	-
532_A	Twickelerblokweg 89 Borne	Woning	1,5	247008,14	479627,48	Nee		37,06	2	35,06	35	-	2		100 lid 1 Wgh	48,00	100a lid 1 sub a & 100a lid 1 sub b sub 2° Wgh	53		39,19	5	34,19	-0,87	-1	Nee	5	-
532_B	Twickelerblokweg 89 Borne	Woning	4,5	247008,14	479627,48	Nee		37,69	2	35,69	36	-	2		100 lid 1 Wgh	48,00	100a lid 1 sub a & 100a lid 1 sub b sub 2° Wgh	53		40,36	5	35,36	-0,33	0	Nee	5	-
533_A	Twickelerblokweg 89 Borne	Woning	1,5	247012,56	479621,63	Nee		26,63	2	24,63	25	-	2		100 lid 1 Wgh	48,00	100a lid 1 sub a & 100a lid 1 sub b sub 2° Wgh	53		31,92	5	26,92	0,00	0	Nee	5	-
533_B	Twickelerblokweg 89 Borne	Woning	4,5	247012,56	479621,63	Nee		32,80	2	30,80	31	-	2		100 lid 1 Wgh	48,00	100a lid 1 sub a & 100a lid 1 sub b sub 2° Wgh	53		36,90	5	31,90	0,00	0	Nee	5	-
534_A	Twickelerblokweg 89 Borne	Woning	1,5	247006,68	479615,11	Nee		39,81	2	37,81	38	-	2		100 lid 1 Wgh	48,00	100a lid 1 sub a & 100a lid 1 sub b sub 2° Wgh	53		42,07	5	37,07	-0,74	-1	Nee	5	-
534_B	Twickelerblokweg 89 Borne	Woning	4,5	247006,68	479615,11	Nee		41,36	2	39,36	39	-	2		100 lid 1 Wgh	48,00	100a lid 1 sub a & 100a lid 1 sub b sub 2° Wgh	53		43,69	5	38,69	-0,67	-1	Nee	5	-
535_A	Twickelerblokweg 89 Borne	Woning	1,5	247000,12	479618,83	Nee		39,18	2	37,18	37	-	2		100 lid 1 Wgh	48,00	100a lid 1 sub a & 100a lid 1 sub b sub 2° Wgh	53		40,99	5	35,99	-1,19	-1	Nee	5	-
535_B	Twickelerblokweg 89 Borne	Woning	4,5	247000,12	479618,83	Nee		39,17	2	37,17	37	-	2		100 lid 1 Wgh	48,00	100a lid 1 sub a & 100a lid 1 sub b sub 2° Wgh	53		41,53	5	36,53	-0,64	-1	Nee	5	-
270_A	Twickelerblokweg 8a Borne	Woning	1,5	246964,64	479545,54	Nee		31,43	2	29,43	29	-	2		100 lid 1 Wgh	48,00	100a lid 1 sub a & 100a lid 1 sub b sub 1° Wgh	53		35,14	5	30,14	0,00	0	Nee	5	-
270_B	Twickelerblokweg 8a Borne	Woning	4,5	246964,64	479545,54	Nee		30,38	2	28,38	28	-	2		100 lid 1 Wgh	48,00	100a lid 1 sub a & 100a lid 1 sub b sub 1° Wgh	53		33,29	5	28,29	-0,09	0	Nee	5	-
271_A	Twickelerblokweg 8a Borne	Woning	1,5	246970,13	479543,32	Nee		37,64	2	35,64	36	-	2		100 lid 1 Wgh	48,00	100a lid 1 sub a & 100a lid 1 sub b sub 1° Wgh	53		40,70	5	35,70	0,00	0	Nee	5	-
271_B	Twickelerblokweg 8a Borne	Woning	4,5	246970,13	479543,32	Nee		40,63	2	38,63	39	-	2		100 lid 1 Wgh	48,00	100a lid 1 sub a & 100a lid 1 sub b sub 1° Wgh	53		42,94	5	37,94	-0,69	-1	Nee	5	-
272_A	Twickelerblokweg 8a Borne	Woning	1,5	246970,21	479533,67	Nee		41,89	2	39,89	40	-	2		100 lid 1 Wgh	48,00	100a lid 1 sub a & 100a lid 1 sub b sub 1° Wgh	53		44,49	5	39,49	-0,40	0	Nee	5	-
272_B	Twickelerblokweg 8a Borne	Woning	4,5	246970,21	479533,67	Nee		42,34	2	40,34	40	-	2		100 lid 1 Wgh	48,00	100a lid 1 sub a & 100a lid 1 sub b sub 1° Wgh	53		45,87	5	40,87	0,00	0	Nee	5	-
273_A	Twickelerblokweg 8a Borne	Woning	1,5	246964,90	479534,52	Nee		42,37	2	40,37	40	-	2		100 lid 1 Wgh	48,00	100a lid 1 sub a & 100a lid 1 sub b sub 1° Wgh	53		45,54	5	40,54	0,00	0	Nee	5	-
273_B	Twickelerblokweg 8a Borne	Woning	4,5	246964,90	479534,52	Nee		41,93	2	39,93	40	-	2		100 lid 1 Wgh	48,00	100a lid 1 sub a & 100a lid 1 sub b sub 1° Wgh	53		45,36	5	40,36	0,00	0	Nee	5	-
274_A	Twickelerblokweg 8a Borne	Woning	1,5	246960,00	479538,09	Nee		42,71	2	40,71	41	-	2		100 lid 1 Wgh	48,00	100a lid 1 sub a & 100a lid 1 sub b sub 1° Wgh	53		45,80	5	40,80	0,00	0	Nee	5	-
274_B	Twickelerblokweg 8a Borne	Woning	4,5	246960,00	479538,09	Nee		41,96	2	39,96	40	-	2		100 lid 1 Wgh	48,00	100a lid 1 sub a & 100a lid 1 sub b sub 1° Wgh	53		45,25	5	40,25	0,00	0	Nee	5	-
517_A	Twickelerblokweg 91 Borne	Woning	1,5	247009,62	479606,70	Nee		37,31	2	35,31	35	-	2		100 lid 1 Wgh	48,00	100a lid 1 sub a & 100a lid 1 sub b sub 2° Wgh	53		38,63	5	33,63	-1,68	-2	Nee	5	-
517_B	Twickelerblokweg 91 Borne	Woning	4,5	247009,62	479606,70	Nee		36,73	2	34,73	35	-	2		100 lid 1 Wgh	48,00	100a lid 1 sub a & 100a lid 1 sub b sub 2° Wgh	53		38,82	5	33,82	-0,91	-1	Nee	5	-
518_A	Twickelerblokweg 91 Borne	Woning	1,5	247014,06	479600,88	Nee		25,00	2	23,00	23	-	2		100 lid 1 Wgh	48,00	100a lid 1 sub a & 100a lid 1 sub b sub 2° Wgh	53		29,88	5	24,88	0,00	0	Nee	5	-
518_B	Twickelerblokweg 91 Borne	Woning	4,5	247014,06	479600,88	Nee		34,11	2	32,11	32	-	2		100 lid 1 Wgh	48,00	100a lid 1 sub a & 100a lid 1 sub b sub 2° Wgh	53		36,28	5	31,28	-0,83	-1	Nee	5	-
519_A	Twickelerblokweg 91 Borne	Woning	1,5	247008,22	479594,28	Nee		36,61	2	34,61	35	-	2		100 lid 1 Wgh	48,00	100a lid 1 sub a & 100a lid 1 sub b sub 2° Wgh	53		40,32	5	35,32	0,00	0	Nee	5	-
519_B	Twickelerblokweg 91 Borne	Woning	4,5	247008,22	479594,28	Nee		40,01	2	38,01	38	-	2		100 lid 1 Wgh	48,00	100a lid 1 sub a & 100a lid 1 sub b sub 2° Wgh	53		43,01	5	38,01	0,00	0	Nee	5	-
520_A	Twickelerblokweg 91 Borne	Woning	1,5	247001,60	479597,84	Nee		39,59	2	37,59	38	-	2		100 lid 1 Wgh	48,00	100a lid 1 sub a & 100a lid 1 sub b sub 2° Wgh	53		41,67	5	36,67	-0,92	-1	Nee	5	-
520_B	Twickelerblokweg 91 Borne	Woning	4,5	247001,60	479597,84	Nee		41,05	2	39,05	39	-	2		100 lid 1 Wgh	48,00	100a lid 1 sub a & 100a lid 1 sub b sub 2° Wgh	53		43,25	5	38,25	-0,80	-1	Nee	5	-
513_A	Twickelerblokweg 93 Borne	Woning	1,5	247005,27	479582,01	Nee		34,95	2	32,95	33	-	2		100 lid 1 Wgh	48,00	100a lid 1 sub a & 100a lid 1 sub b sub 2° Wgh	53		37,51	5	32,51	-0,44	0	Nee	5	-
513_B	Twickelerblokweg 93 Borne	Woning	4,5	247005,27	479582,01	Nee		35,76	2	33,76	34	-	2		100 lid 1 Wgh	48,00	100a lid 1 sub a & 100a lid 1 sub b sub 2° Wgh	53		38,74	5	33,74	-0,02	0	Nee	5	-
514_A	Twickelerblokweg 93 Borne	Woning	1,5	247014,14	479577,00	Nee		30,86	2	28,86	29	-	2		100 lid 1 Wgh	48,00	100a lid 1 sub a & 100a lid 1 sub b sub 2° Wgh	53		34,86	5	29,86	0,00	0	Nee	5	-
514_B	Twickelerblokweg 93 Borne	Woning	4,5	247014,14	479577,00	Nee		37,44	2	35,44	35	-	2		100 lid 1 Wgh	48,00	100a lid 1 sub a & 100a lid 1 sub b sub 2° Wgh	53		40,55	5	35,55	0,00	0	Nee	5	-
515_A	Twickelerblokweg 93 Borne	Woning	1,5	247008,96	479571,30	Nee		37,09	2	35,09	35	-	2		100 lid 1 Wgh	48,00	100a lid 1 sub a & 100a lid 1 sub b sub 2° Wgh	53		37,17	5	32,17	-2,92	-3	Nee	5	-
515_B	Twickelerblokweg 93 Borne	Woning	4,5	247008,96	479571,30	Nee		39,10	2	37,10	37	-	2		100 lid 1 Wgh	48,00	100a lid 1 sub a & 100a lid 1 sub b sub 2° Wgh	53		40,49	5	35,49	-1,61	-2	Nee	5	-
516_A	Twickelerblokweg 93 Borne	Woning	1,5	247003,09	479576,40	Nee		33,71	2	31,71	32	-	2		100 lid 1 Wgh	48,00	100a lid 1 sub a & 100a lid 1 sub b sub 2° Wgh	53		37,34	5	32,34	0,00	0	Nee	5	-
516_B	Twickelerblokweg 93 Borne	Woning	4,5	247003,09	479576,40	Nee		35,43	2	33,43	33	-	2		100 lid 1 Wgh	48,00	100a lid 1 sub a & 100a lid 1 sub b sub 2° Wgh	53		39,77	5	34,77	0,00	0	Nee	5	-
577_A	Twickelerblokweg 95 Borne	Woning	1,5	247004,44	479558,42	Nee		41,42	2	39,42	39	-	2		100 lid 1 Wgh	48,00	100a lid 1 sub a & 100a lid 1 sub b sub 2° Wgh	53		43,95	5	38,95	-0,47	0	Nee	5	-
577_B	Twickelerblokweg 95 Borne	Woning	4,5	247004,44	479558,42	Nee		40,85	2	38,85	39	-	2		100 lid 1 Wgh	48,00	100a lid 1 sub a & 100a lid 1 sub b sub 2° Wgh	53		43,73	5	38,73	-0,12	0	Nee	5	-
578_A	Twickelerblokweg 95 Borne	Woning	1,5	247003,22	479561,43	Nee		36,24	2	34,24	34	-	2		100 lid 1 Wgh	48,00	100a lid 1 sub a & 100a lid 1 sub b sub 2° Wgh	53		39,22	5	34,22	-0,02	0	Nee	5	-
578_B	Twickelerblokweg 95 Borne	Woning	4,5	247009,22	479561,43	Nee		27,80	2	25,80	26	-	2		100 lid 1 Wgh	48,00	100a lid 1 sub a & 100a lid 1 sub b sub 2° Wgh	53		35,79	5	30,79	0,00	0	Nee	5	-
579_A	Twickelerblokweg 95 Borne	Woning	1,5	247014,49	479556,68	Nee		34,76	2	32,76	33	-	2		100 lid 1 Wgh	48,00	100a lid 1 sub a & 100a lid 1 sub b sub 2° Wgh	53		36,62	5	31,62	-1,14	-1	Nee	5	-
579_B	Twickelerblokweg 95 Borne	Woning	4,5	247014,49	479556,68	Nee		38,98	2	36,98	37	-	2		100 lid 1 Wgh	48,00	100a lid 1 sub a & 100a lid 1 sub b sub 2° Wgh	53		38,84	5	33,84	-3,14	-3	Nee	5	-
580_A	Twickelerblokweg 95 Borne	Woning	1,5	247010,97	479551,37	Nee		38,65	2	36,65	37	-	2		100 lid 1 Wgh	48,00	100a lid 1 sub a & 100a lid 1 sub b sub 2° Wgh	53		42,35	5	37,35	0,00	0	Nee	5	-
580_B	Twickelerblokweg 95 Borne	Woning	4,5	247010,97	479551,37	Nee		42,02	2	40,02	40	-	2		100 lid 1 Wgh	48,00	100a lid 1 sub a & 100a lid 1 sub b sub 2° Wgh	53		44,79	5	39,79	-0,23	0	Nee	5	-
581_A	Twickelerblokweg 95 Borne	Woning	1,5	247007,09	479553,20	Nee		43,69	2	41,69	42	-	2		100 lid 1 Wgh	48,00	100a lid 1 sub a & 100a lid 1 sub b sub 2° Wgh	53		46,15	5	41,15	-0,54	-1	Nee	5	-
581_B	Twickelerblokweg 95 Borne	Woning	4,5	247007,09	479553,20	Nee		42,60	2	40,60	41	-	2		100 lid 1 Wgh	48,00	100a lid 1 sub a & 100a lid 1 sub b sub 2° Wgh	53		45,97	5	40,97	0,00	0	Nee	5	-
565_A	Twickelerblokweg 97 Borne	Woning	1,5	247014,66	479541,66	Nee		36,77	2	34,77	35	-	2		100 lid 1 Wgh	48,00	100a lid 1 sub a & 100a lid 1 sub b sub 2° Wgh	53		38,91	5	33,91	-0,86	-1	Nee	5	-
565_B	Twickelerblokweg 97 Borne	Woning	4,5	247014,00	479541,66	Nee		0,00	2	0,00	0	-	2		100 lid 1 Wgh	48,00	100a lid 1 sub a & 100a lid 1 sub b sub 2° Wgh	53		33,38	5	28,38	0,00	0	Nee	5	-
566_A	Twickelerblokweg 97 Borne	Woning	1,5	247020,18	479536,09	Nee		38,27	2	36,27	36	-	2		100 lid 1 Wgh	48,00	100a lid 1 sub a & 100a lid 1 sub b sub 2° Wgh	53		37,97	5	32,97	-3,30	-3	Nee	5	-
566_B	Twickelerblokweg 97 Borne	Woning	4,5	247020,18	479536,09	Nee		40,10	2	38,10	38	-	2		100 lid 1 Wgh	48,00	100a lid 1 sub a & 100a lid 1 sub b sub 2° Wgh	53		41,95	5	36,95	-1,15	-1	Nee	5	-
567_A	Twickelerblokweg 97 Borne	Woning	1,5	247014,65	479529,86	Nee		37,32	2	35,32	35	-	2		100 lid 1 Wgh	48,00	100a lid 1 sub a & 100a lid 1 sub b sub 2° Wgh	53		40,99	5	35,99	0,00	0	Nee	5	-
567_B	Twickelerblokweg 97 Borne	Woning	4,5	247014,65	479529,86	Nee		41,10	2	39,10	39	-	2		100 lid 1 Wgh	48,00	100a lid 1 sub a & 100a lid 1 sub b sub 2° Wgh	53		43,49	5	38,49	-0,61	-1	Nee	5	-
568_A	Twickelerblokweg 97 Borne	Woning	1,5	247008,47	479535,43	Nee		40,60	2	38,60	39	-	2		100 lid 1 Wgh	48,00	100a lid 1 sub a & 100a lid 1 sub b sub 2° Wgh	53		43,15	5	38,15	-0,45	0	Nee	5	-
568_B	Twickelerblokweg 97 Borne	Woning	4,5	247008,47	479535,43	Nee		40,73	2	38,73	39	-	2		100 lid 1 Wgh	48,00	100a lid 1 sub a & 100a lid 1 sub b sub 2° Wgh	53		43,59	5	38,59	-0,14	0	Nee	5	-
569_A	Twickelerblokweg 99 Borne	Woning	1,5	247015,29	479522,66	Nee		0,00	2	0,00	0	-	2		100 lid 1 Wgh	48,00	100a lid 1 sub a & 100a lid 1 sub b sub 2° Wgh	53		38,57	5	33,57	0,00	0	Nee	5	-
569_B	Twickelerblokweg 99 Borne	Woning	4,5	247015,29	479522,66	Nee		0,00	2	0,00	0	-	2		100 lid 1 Wgh	48,00	100a lid 1 sub a & 100a lid 1 sub b sub 2° Wgh	53		39,14	5	34,14	0,00	0	Nee	5	-
570_A	Twickelerblokweg 99 Borne	Woning	1,5	247024,17	479518,68	Nee		30,67	2	28,67	29	-	2		100 lid 1 Wgh	48,00	100a lid 1 sub a & 100a lid 1 sub b sub 2° Wgh	53		34,32	5	29,32	0,00	0	Nee	5	-
570_B	Twickelerblokweg 99 Borne	Woning	4,5	247024,17	479518,68	Nee		31,90	2	29,90	30	-	2		100 lid 1 Wgh	48,00	100a lid 1 sub a & 100a lid 1 sub b sub 2° Wgh	53		35,00	5	30,00	0,00	0	Nee	5	-
571_A	Twickelerblokweg 99 Borne	Woning	1,5	247016,59	479514,51	Nee		0,00	2	0,00	0	-	2		100 lid 1 Wgh	48,00	100a lid 1 sub a & 100a lid 1 sub b sub 2° Wgh	53		40,32	5	35,32	0,00	0	Nee	5	-
571_B	Twickelerblokweg 99 Borne	Woning	4,5	247016,59	479514,51	Nee		0,00	2	0,00	0	-	2		100 lid 1 Wgh	48,00	100a lid 1 sub a & 100a lid 1 sub b sub 2° Wgh	53		43,80	5	38,80	0,00	0	Nee	5	-
572_A	Twickelerblokweg 99 Borne	Woning	1,5	247009,17	479518,27	Nee		34,46	2	32,46	32	-	2		100 lid 1 Wgh	48,00	100a lid 1 sub a & 100a lid 1 sub b sub 2° Wgh	53		41,41	5	36,41	0,00	0	Nee	5	-
572_B	Twickelerblokweg 99 Borne	Woning	4,5	247009,17	479518,27	Nee		40,21	2	38,21	38	-	2		100 lid 1 Wgh	48,00	100a lid 1 sub a & 100a lid 1 sub b sub 2° Wgh	53		44,78	5	39,78	0,00	0	Nee	5	-
638_A	Wingerdstraat 11 Borne	Woning	1,5	247214,65	479373,16	Nee		26,24	2	24,24	24	-	2		100 lid 1 Wgh	48,00	100a lid 1 sub a & 100a lid 1 sub b sub 2° Wgh	53		30,90	5	25,90	0,00	0	Nee	5	-
638_B	Wingerdstraat 11 Borne	Woning	4,5	247214,65	479373,16	Nee		30,25	2	28,25	28	-	2		100 lid 1 Wgh	48,00	100a lid 1 sub a & 100a lid 1 sub b sub 2° Wgh	53		34,35	5	29,35	0,00	0	Nee	5	-
638_C	Wingerdstraat 11 Borne	Woning	7,5	247214,65	479373,16	Nee		37,76	2	35,76	36	-	2		100 lid 1 Wgh	48,00	100a lid 1 sub a & 100a lid 1 sub b sub 2° Wgh	53		41,08	5	36,08	0,00	0	Nee	5	-
639_A	Wingerdstraat 11 Borne	Woning	1,5	247206,49	479372,69	Nee		21,29	2	19,29	19	-	2		100 lid 1 Wgh	48,00	100a lid 1 sub a & 100a lid 1 sub b sub 2° Wgh	53		29,76	5	24,76	0,00	0	Nee	5	-
639_B	Wingerdstraat 11 Borne	Woning	4,5	247206,49	479372,69	Nee		26,30	2	24,30	24	-	2		100 lid 1 Wgh	48,00	100a lid 1 sub a & 100a lid 1 sub b sub 2° Wgh	53		34,89	5	29,89	0,00	0	Nee	5	-
639_C	Wingerdstraat 11 Borne	Woning	7,5	247206,49	479372,69	Nee		36,50	2	34,50	34	-	2		100 lid 1 Wgh	48,00	100a lid 1 sub a & 100a lid 1 sub b sub 2° Wgh	53		40,46	5	35,46	0,00	0	Nee	5	-
627_A	Wingerdstraat 13 Borne	Woning	1,5	247206,05	479380,36	Nee		21,93	2	19,93	20	-	2		100 lid 1 Wgh	48,00	100a lid 1 sub a & 100a lid 1 sub b sub 2° Wgh	53		28,98	5	23,98	0,00	0	Nee	5	-
627_B	Wingerdstraat 13 Borne	Woning	4,5	247206,05	479380,36	Nee		30,31	2	28,31	28	-	2		100 lid 1 Wgh	48,00	100a lid 1 sub a & 100a lid 1 sub b sub 2° Wgh	53		33,88	5	28,88	0,00	0	Nee	5	-
627_C	Wingerdstraat 13 Borne	Woning	7,5	247206,05	479380,36	Nee		37,03	2	35,03	35	-	2		100 lid 1 Wgh	48,00	100a lid 1 sub a & 100a lid 1 sub b sub 2° Wgh	53		41,05	5	36,05	0,00	0	Nee	5	-
628_A	Wingerdstraat 13 Borne	Woning	1,5	247210,00	479382,79	Nee		20,01	2	18,01	18	-	2		100 lid 1 Wgh	48,00	100a lid 1 sub a & 100a lid 1 sub b sub 2° Wgh	53		25,53	5	20,53	0,00	0	Nee	5	-
628_B	Wingerdstraat 13 Borne	Woning	4,5	247210,00	479382,79	Nee		24,48	2	22,48	22	-	2		100 lid 1 Wgh	48,00	100a lid 1 sub a & 100a lid 1 sub b sub 2° Wgh	53		29,26	5	24,26	0,00	0	Nee	5	-
628_C	Wingerdstraat 13 Borne	Woning	7,5	247210,00	479382,79	Nee		30,92	2	28,92	29	-	2		100 lid 1 Wgh	48,00	100a lid 1 sub a & 100a lid 1 sub b sub 2° Wgh	53		35,56	5	30,56	0,00	0	Nee	5	-
629_A	Wingerdstraat 13 Borne	Woning	1,5	247214,28	479379,64	Nee		25,96	2	23,96	24	-	2		100 lid 1 Wgh	48,00	100a lid 1 sub a & 100a lid 1 sub b sub 2° Wgh	53		31,23	5	26,23	0,00	0	Nee	5	-
629_B	Wingerdstraat 13 Borne	Woning	4,5	247214,28	479379,64	Nee		28,78	2	26,78	27	-	2		100 lid 1 Wgh	48,00	100a lid 1 sub a & 100a lid 1 sub b sub 2° Wgh	53		34,04	5	29,04	0,00	0	Nee	5	-
629_C	Wingerdstraat 13 Borne	Woning	7,5	247214,28	479379,64	Nee		37,88	2	35,88	36	-	2		100 lid 1 Wgh	48,00	100a lid 1 sub a & 100a lid 1 sub b sub 2° Wgh	53		41,89	5	36,89	0,00	0	Nee	5	-
624_A	Wingerdstraat 15 Borne	Woning	1,5	247213,62	479391,32	Nee		26,54	2	24,54	25	-	2		100 lid 1 Wgh	48,00	100a lid 1 sub a & 100a lid 1 sub b sub 2° Wgh	53		30,79	5	25,79	0,00	0	Nee	5	-
624_B	Wingerdstraat 15 Borne	Woning	4,5	247213,62

								HEERSENDE SITUATIE						Normstelling krachtens Wet geluidhinder en/of Besluit geluidhinder					TOEKOMSTIGE SITUATIE (ZONDER MAATREGELEN)							
Rekenpunt ID	Adres/omschrijving rekenpunt	Type bestemming	Rekenhoogte [m]	X	Y	Sanering [ja/nee]	-	L_{den} [dB]	110 lid g Wet geluidhinder ex 3.4 lid 1 Rmg2012 [dB]	L_{den} - 110 lid g ex 3.4 lid 1 Rmg2012 [dB]	L_{den} afgerond - 110 lid g Wgh [dB]	Eerder vastgestelde hogere waarde [dB]	110 lid g Wet geluidhinder ex 3.4 lid 2 Rmg2012 [dB]	-	Aansturingsartikel ten hoogste toelaatbare geluidbelasting Wet geluidhinder/ Besluit geluidhinder	Ten hoogste toelaatbare geluidbelasting [dB]	Aansturingsartikel maximaal vast te stellen hogere waarde geluidbelasting Wet geluidhinder/Besluit geluidhinder	Maximaal vast te stellen hogere waarde [dB]	-	L_{den} [dB]	110 lid g Wet geluidhinder ex 3.4 lid 2 Rmg2012 [dB]	L_{den} - 110 lid g t.b.v. verschil-berekening [dB]	ΔL zonder maatregelen t.b.v. verschil-berekening [dB]	ΔL zonder maatregelen t.b.v. verschilberekening afgerond [dB]	Reconstructie in de zin van de Wet geluidhinder? [ja/nee]	110 lid g Wet geluidhinder ex 3.4 lid 1 Rmg2012 [dB]	Vast te stellen hogere waarde zonder aanvullende maatregelen [dB]
596_C	Wingerdstraat 29 Borne	Woning	7,5	247206,61	479447,19	Nee		26,55	2	24,55	25	-	2		100 lid 1 Wgh	48,00	100a lid 1 sub a & 100a lid 1 sub b sub 2° Wgh	53		34,70	5	29,70	0,00	0	Nee	5	-
597_A	Wingerdstraat 29 Borne	Woning	1,5	247210,47	479444,11	Nee		26,41	2	24,41	24	-	2		100 lid 1 Wgh	48,00	100a lid 1 sub a & 100a lid 1 sub b sub 2° Wgh	53		30,40	5	25,40	0,00	0	Nee	5	-
597_B	Wingerdstraat 29 Borne	Woning	4,5	247210,47	479444,11	Nee		30,24	2	28,24	28	-	2		100 lid 1 Wgh	48,00	100a lid 1 sub a & 100a lid 1 sub b sub 2° Wgh	53		33,72	5	28,72	0,00	0	Nee	5	-
597_C	Wingerdstraat 29 Borne	Woning	7,5	247210,47	479444,11	Nee		38,58	2	36,58	37	-	2		100 lid 1 Wgh	48,00	100a lid 1 sub a & 100a lid 1 sub b sub 2° Wgh	53		40,72	5	35,72	-0,86	-1	Nee	5	-
591_A	Wingerdstraat 31 Borne	Woning	1,5	247202,45	479455,80	Nee		23,60	2	21,60	22	-	2		100 lid 1 Wgh	48,00	100a lid 1 sub a & 100a lid 1 sub b sub 2° Wgh	53		29,98	5	24,98	0,00	0	Nee	5	-
591_B	Wingerdstraat 31 Borne	Woning	4,5	247202,45	479455,80	Nee		29,73	2	27,73	28	-	2		100 lid 1 Wgh	48,00	100a lid 1 sub a & 100a lid 1 sub b sub 2° Wgh	53		33,47	5	28,47	0,00	0	Nee	5	-
591_C	Wingerdstraat 31 Borne	Woning	7,5	247202,45	479455,80	Nee		37,00	2	35,00	35	-	2		100 lid 1 Wgh	48,00	100a lid 1 sub a & 100a lid 1 sub b sub 2° Wgh	53		40,19	5	35,19	0,00	0	Nee	5	-
592_A	Wingerdstraat 31 Borne	Woning	1,5	247209,80	479456,36	Nee		25,43	2	23,43	23	-	2		100 lid 1 Wgh	48,00	100a lid 1 sub a & 100a lid 1 sub b sub 2° Wgh	53		30,48	5	25,48	0,00	0	Nee	5	-
592_B	Wingerdstraat 31 Borne	Woning	4,5	247209,80	479456,36	Nee		26,93	2	24,93	25	-	2		100 lid 1 Wgh	48,00	100a lid 1 sub a & 100a lid 1 sub b sub 2° Wgh	53		32,36	5	27,36	0,00	0	Nee	5	-
592_C	Wingerdstraat 31 Borne	Woning	7,5	247209,80	479456,36	Nee		35,64	2	33,64	34	-	2		100 lid 1 Wgh	48,00	100a lid 1 sub a & 100a lid 1 sub b sub 2° Wgh	53		38,66	5	33,66	0,00	0	Nee	5	-
593_A	Wingerdstraat 31 Borne	Woning	1,5	247206,70	479452,89	Nee		28,66	2	26,66	27	-	2		100 lid 1 Wgh	48,00	100a lid 1 sub a & 100a lid 1 sub b sub 2° Wgh	53		33,00	5	28,00	0,00	0	Nee	5	-
593_B	Wingerdstraat 31 Borne	Woning	4,5	247206,70	479452,89	Nee		32,54	2	30,54	31	-	2		100 lid 1 Wgh	48,00	100a lid 1 sub a & 100a lid 1 sub b sub 2° Wgh	53		36,94	5	31,94	0,00	0	Nee	5	-
593_C	Wingerdstraat 31 Borne	Woning	7,5	247206,70	479452,89	Nee		40,99	2	38,99	39	-	2		100 lid 1 Wgh	48,00	100a lid 1 sub a & 100a lid 1 sub b sub 2° Wgh	53		43,47	5	38,47	-0,52	-1	Nee	5	-
589_A	Wingerdstraat 33 Borne	Woning	1,5	247202,20	479462,02	Nee		22,50	2	20,50	20	-	2		100 lid 1 Wgh	48,00	100a lid 1 sub a & 100a lid 1 sub b sub 2° Wgh	53		28,24	5	23,24	0,00	0	Nee	5	-
589_B	Wingerdstraat 33 Borne	Woning	4,5	247202,20	479462,02	Nee		26,84	2	24,84	25	-	2		100 lid 1 Wgh	48,00	100a lid 1 sub a & 100a lid 1 sub b sub 2° Wgh	53		30,99	5	25,99	0,00	0	Nee	5	-
589_C	Wingerdstraat 33 Borne	Woning	7,5	247202,20	479462,02	Nee		28,54	2	26,54	27	-	2		100 lid 1 Wgh	48,00	100a lid 1 sub a & 100a lid 1 sub b sub 2° Wgh	53		36,36	5	31,36	0,00	0	Nee	5	-
590_A	Wingerdstraat 33 Borne	Woning	1,5	247209,45	479462,67	Nee		26,43	2	24,43	24	-	2		100 lid 1 Wgh	48,00	100a lid 1 sub a & 100a lid 1 sub b sub 2° Wgh	53		30,31	5	25,31	0,00	0	Nee	5	-
590_B	Wingerdstraat 33 Borne	Woning	4,5	247209,45	479462,67	Nee		30,19	2	28,19	28	-	2		100 lid 1 Wgh	48,00	100a lid 1 sub a & 100a lid 1 sub b sub 2° Wgh	53		33,20	5	28,20	0,00	0	Nee	5	-
590_C	Wingerdstraat 33 Borne	Woning	7,5	247209,45	479462,67	Nee		37,37	2	35,37	35	-	2		100 lid 1 Wgh	48,00	100a lid 1 sub a & 100a lid 1 sub b sub 2° Wgh	53		38,80	5	33,80	-1,57	-2	Nee	5	-
582_A	Wingerdstraat 5 Borne	Woning	1,5	247219,37	479345,34	Nee		18,82	2	16,82	17	-	2		100 lid 1 Wgh	48,00	100a lid 1 sub a & 100a lid 1 sub b sub 2° Wgh	53		28,69	5	23,69	0,00	0	Nee	5	-
582_B	Wingerdstraat 5 Borne	Woning	4,5	247219,37	479345,34	Nee		24,49	2	22,49	22	-	2		100 lid 1 Wgh	48,00	100a lid 1 sub a & 100a lid 1 sub b sub 2° Wgh	53		32,27	5	27,27	0,00	0	Nee	5	-
583_A	Wingerdstraat 5 Borne	Woning	1,5	247223,14	479340,40	Nee		27,33	2	25,33	25	-	2		100 lid 1 Wgh	48,00	100a lid 1 sub a & 100a lid 1 sub b sub 2° Wgh	53		32,70	5	27,70	0,00	0	Nee	5	-
583_B	Wingerdstraat 5 Borne	Woning	4,5	247223,14	479340,40	Nee		32,54	2	30,54	31	-	2		100 lid 1 Wgh	48,00	100a lid 1 sub a & 100a lid 1 sub b sub 2° Wgh	53		36,13	5	31,13	0,00	0	Nee	5	-
584_A	Wingerdstraat 5 Borne	Woning	1,5	247219,94	479335,06	Nee		31,35	2	29,35	29	-	2		100 lid 1 Wgh	48,00	100a lid 1 sub a & 100a lid 1 sub b sub 2° Wgh	53		34,49	5	29,49	0,00	0	Nee	5	-
584_B	Wingerdstraat 5 Borne	Woning	4,5	247219,94	479335,06	Nee		37,77	2	35,77	36	-	2		100 lid 1 Wgh	48,00	100a lid 1 sub a & 100a lid 1 sub b sub 2° Wgh	53		39,76	5	34,76	-1,01	-1	Nee	5	-
657_A	Wingerdstraat 5a Borne	Woning	1,5	247212,67	479344,96	Nee		10,53	2	8,53	9	-	2		100 lid 1 Wgh	48,00	100a lid 1 sub a & 100a lid 1 sub b sub 2° Wgh	53		28,18	5	23,18	0,00	0	Nee	5	-
657_B	Wingerdstraat 5a Borne	Woning	4,5	247212,67	479344,96	Nee		15,85	2	13,85	14	-	2		100 lid 1 Wgh	48,00	100a lid 1 sub a & 100a lid 1 sub b sub 2° Wgh	53		32,05	5	27,05	0,00	0	Nee	5	-
658_A	Wingerdstraat 5a Borne	Woning	1,5	247213,26	479334,69	Nee		31,36	2	29,36	29	-	2		100 lid 1 Wgh	48,00	100a lid 1 sub a & 100a lid 1 sub b sub 2° Wgh	53		34,55	5	29,55	0,00	0	Nee	5	-
658_B	Wingerdstraat 5a Borne	Woning	4,5	247213,26	479334,69	Nee		37,86	2	35,86	36	-	2		100 lid 1 Wgh	48,00	100a lid 1 sub a & 100a lid 1 sub b sub 2° Wgh	53		39,41	5	34,41	-1,45	-1	Nee	5	-
659_A	Wingerdstraat 5b Borne	Woning	1,5	247206,05	479344,59	Nee		0,00	2	0,00	0	-	2		100 lid 1 Wgh	48,00	100a lid 1 sub a & 100a lid 1 sub b sub 2° Wgh	53		27,47	5	22,47	0,00	0	Nee	5	-
659_B	Wingerdstraat 5b Borne	Woning	4,5	247206,05	479344,59	Nee		0,00	2	0,00	0	-	2		100 lid 1 Wgh	48,00	100a lid 1 sub a & 100a lid 1 sub b sub 2° Wgh	53		31,56	5	26,56	0,00	0	Nee	5	-
660_A	Wingerdstraat 5b Borne	Woning	1,5	247206,64	479334,33	Nee		31,78	2	29,78	30	-	2		100 lid 1 Wgh	48,00	100a lid 1 sub a & 100a lid 1 sub b sub 2° Wgh	53		35,26	5	30,26	0,00	0	Nee	5	-
660_B	Wingerdstraat 5b Borne	Woning	4,5	247206,64	479334,33	Nee		37,84	2	35,84	36	-	2		100 lid 1 Wgh	48,00	100a lid 1 sub a & 100a lid 1 sub b sub 2° Wgh	53		39,40	5	34,40	-1,44	-1	Nee	5	-
661_A	Wingerdstraat 5c Borne	Woning	1,5	247200,01	479333,96	Nee		31,80	2	29,80	30	-	2		100 lid 1 Wgh	48,00	100a lid 1 sub a & 100a lid 1 sub b sub 2° Wgh	53		35,48	5	30,48	0,00	0	Nee	5	-
661_B	Wingerdstraat 5c Borne	Woning	4,5	247200,01	479333,96	Nee		37,84	2	35,84	36	-	2		100 lid 1 Wgh	48,00	100a lid 1 sub a & 100a lid 1 sub b sub 2° Wgh	53		39,57	5	34,57	-1,27	-1	Nee	5	-
662_A	Wingerdstraat 5c Borne	Woning	1,5	247199,43	479344,21	Nee		0,00	2	0,00	0	-	2		100 lid 1 Wgh	48,00	100a lid 1 sub a & 100a lid 1 sub b sub 2° Wgh	53		26,87	5	21,87	0,00	0	Nee	5	-
662_B	Wingerdstraat 5c Borne	Woning	4,5	247199,43	479344,21	Nee		0,00	2	0,00	0	-	2		100 lid 1 Wgh	48,00	100a lid 1 sub a & 100a lid 1 sub b sub 2° Wgh	53		31,08	5	26,08	0,00	0	Nee	5	-
665_A	Wingerdstraat 5d Borne	Woning	1,5	247193,39	479333,60	Nee		31,82	2	29,82	30	-	2		100 lid 1 Wgh	48,00	100a lid 1 sub a & 100a lid 1 sub b sub 2° Wgh	53		35,15	5	30,15	0,00	0	Nee	5	-
665_B	Wingerdstraat 5d Borne	Woning	4,5	247193,39	479333,60	Nee		37,79	2	35,79	36	-	2		100 lid 1 Wgh	48,00	100a lid 1 sub a & 100a lid 1 sub b sub 2° Wgh	53		39,54	5	34,54	-1,25	-1	Nee	5	-
666_A	Wingerdstraat 5d Borne	Woning	1,5	247192,81	479343,84	Nee		0,00	2	0,00	0	-	2		100 lid 1 Wgh	48,00	100a lid 1 sub a & 100a lid 1 sub b sub 2° Wgh	53		27,04	5	22,04	0,00	0	Nee	5	-
666_B	Wingerdstraat 5d Borne	Woning	4,5	247192,81	479343,84	Nee		0,00	2	0,00	0	-	2		100 lid 1 Wgh	48,00	100a lid 1 sub a & 100a lid 1 sub b sub 2° Wgh	53		31,26	5	26,26	0,00	0	Nee	5	-
663_A	Wingerdstraat 5e Borne	Woning	1,5	247186,77	479333,24	Nee		31,65	2	29,65	30	-	2		100 lid 1 Wgh	48,00	100a lid 1 sub a & 100a lid 1 sub b sub 2° Wgh	53		35,51	5	30,51	0,00	0	Nee	5	-
663_B	Wingerdstraat 5e Borne	Woning	4,5	247186,77	479333,24	Nee		37,54	2	35,54	36	-	2		100 lid 1 Wgh	48,00	100a lid 1 sub a & 100a lid 1 sub b sub 2° Wgh	53		39,47	5	34,47	-1,07	-1	Nee	5	-
664_A	Wingerdstraat 5e Borne	Woning	1,5	247186,19	479343,46	Nee		0,00	2	0,00	0	-	2		100 lid 1 Wgh	48,00	100a lid 1 sub a & 100a lid 1 sub b sub 2° Wgh	53		27,76	5	22,76	0,00	0	Nee	5	-
664_B	Wingerdstraat 5e Borne	Woning	4,5	247186,19	479343,46	Nee		0,00	2	0,00	0	-	2		100 lid 1 Wgh	48,00	100a lid 1 sub a & 100a lid 1 sub b sub 2° Wgh	53		31,67	5	26,67	0,00	0	Nee	5	-
667_A	Wingerdstraat 5f Borne	Woning	1,5	247180,08	479332,87	Nee		31,59	2	29,59	30	-	2		100 lid 1 Wgh	48,00	100a lid 1 sub a & 100a lid 1 sub b sub 2° Wgh	53		35,37	5	30,37	0,00	0	Nee	5	-
667_B	Wingerdstraat 5f Borne	Woning	4,5	247180,08	479332,87	Nee		37,00	2	35,00	35	-	2		100 lid 1 Wgh	48,00	100a lid 1 sub a & 100a lid 1 sub b sub 2° Wgh	53		39,15	5	34,15	-0,85	-1	Nee	5	-
668_A	Wingerdstraat 5f Borne	Woning	1,5	247176,30	479337,78	Nee		20,67	2	18,67	19	-	2		100 lid 1 Wgh	48,00	100a lid 1 sub a & 100a lid 1 sub b sub 2° Wgh	53		28,52	5	23,52	0,00	0	Nee	5	-
668_B	Wingerdstraat 5f Borne	Woning	4,5	247176,30	479337,78	Nee		25,63	2	23,63	24	-	2		100 lid 1 Wgh	48,00	100a lid 1 sub a & 100a lid 1 sub b sub 2° Wgh	53		32,51	5	27,51	0,00	0	Nee	5	-
669_A	Wingerdstraat 5f Borne	Woning	1,5	247179,50	479343,08	Nee		0,00	2	0,00	0	-	2		100 lid 1 Wgh	48,00	100a lid 1 sub a & 100a lid 1 sub b sub 2° Wgh	53		29,26	5	24,26	0,00	0	Nee	5	-
669_B	Wingerdstraat 5f Borne	Woning	4,5	247179,50	479343,08	Nee		0,00	2	0,00	0	-	2		100 lid 1 Wgh	48,00	100a lid 1 sub a & 100a lid 1 sub b sub 2° Wgh	53		32,43	5	27,43	0,00	0	Nee	5	-
651_A	Wingerdstraat 7 Borne	Woning	1,5	247215,39	479360,26	Nee		24,68	2	22,68	23	-	2		100 lid 1 Wgh	48,00	100a lid 1 sub a & 100a lid 1 sub b sub 2° Wgh	53		31,08	5	26,08	0,00	0	Nee	5	-
651_B	Wingerdstraat 7 Borne	Woning	4,5	247215,39	479360,26	Nee		30,71	2	28,71	29	-	2		100 lid 1 Wgh	48,00	100a lid 1 sub a & 100a lid 1 sub b sub 2° Wgh	53		35,54	5	30,54	0,00	0	Nee	5	-
651_C	Wingerdstraat 7 Borne	Woning	7,5	247215,39	479360,26	Nee		35,82	2	33,82	34	-	2		100 lid 1 Wgh	48,00	100a lid 1 sub a & 100a lid 1 sub b sub 2° Wgh	53		39,84	5	34,84	0,00	0	Nee	5	-
652_A	Wingerdstraat 7 Borne	Woning	1,5	247211,50	479356,65	Nee		28,25	2	26,25	26	-	2		100 lid 1 Wgh	48,00	100a lid 1 sub a & 100a lid 1 sub b sub 2° Wgh	53		36,01	5	31,01	0,00	0	Nee	5	-
652_B	Wingerdstraat 7 Borne	Woning	4,5	247211,50	479356,65	Nee		32,96	2	30,96	31	-	2		100 lid 1 Wgh	48,00	100a lid 1 sub a & 100a lid 1 sub b sub 2° Wgh	53		39,22	5	34,22	0,00	0	Nee	5	-
652_C	Wingerdstraat 7 Borne	Woning	7,5	247211,50	479356,65	Nee		39,77	2	37,77	38	-	2		100 lid 1 Wgh	48,00	100a lid 1 sub a & 100a lid 1 sub b sub 2° Wgh	53		42,56	5	37,56	-0,21	0	Nee	5	-
653_A	Wingerdstraat 7 Borne	Woning	1,5	247207,23	479359,79	Nee		22,89	2	20,89	21	-	2		100 lid 1 Wgh	48,00	100a lid 1 sub a & 100a lid 1 sub b sub 2° Wgh	53		28,28	5	23,28	0,00	0	Nee	5	-
653_B	Wingerdstraat 7 Borne	Woning	4,5	247207,23	479359,79	Nee		27,82	2	25,82	26	-	2		100 lid 1 Wgh	48,00	100a lid 1 sub a & 100a lid 1 sub b sub 2° Wgh	53		32,49	5	27,49	0,00	0	Nee	5	-
653_C	Wingerdstraat 7 Borne	Woning	7,5	247207,23	479359,79	Nee		37,07	2	35,07	35	-	2		100 lid 1 Wgh	48,00	100a lid 1 sub a & 100a lid 1 sub b sub 2° Wgh	53		40,23	5	35,23	0,00	0	Nee	5	-
640_A	Wingerdstraat 9 Borne	Woning	1,5	247215,02	479366,75	Nee		26,38	2	24,38	24	-	2		100 lid 1 Wgh	48,00	100a lid 1 sub a & 100a lid 1 sub b sub 2° Wgh	53		30,65	5	25,65	0,00	0	Nee	5	-
640_B	Wingerdstraat 9 Borne	Woning	4,5	247215,02	479366,75	Nee		32,24	2	30,24	30	-	2		100 lid 1 Wgh	48,00	100a lid 1 sub a & 100a lid 1 sub b sub 2° Wgh	53		34,90	5	29,90	-0,34	0	Nee	5	-
640_C	Wingerdstraat 9 Borne	Woning	7,5	247215,02	479366,75	Nee		37,85	2	35,85	36	-	2		100 lid 1 Wgh	48,00	100a lid 1 sub a & 100a lid 1 sub b sub 2° Wgh	53		40,69	5	35,69	-0,16	0	Nee	5	-
641_A	Wingerdstraat 9 Borne	Woning	1,5	247206,86	479366,28	Nee		21,09	2	21,09	21	-	2		100 lid 1 Wgh	48,00	100a lid 1 sub a & 100a lid 1 sub b sub 2° Wgh	53		27,95	5	22,95	0,00	0	Nee	5	-
641_B	Wingerdstraat 9 Borne	Woning	4,5	247206,86	479366,28	Nee		29,71	2	27,71	28	-	2		100 lid 1 Wgh	48,00	100a lid 1 sub a & 100a lid 1 sub b sub 2° Wgh	53		32,22	5	27,22	-0,49	0	Nee	5	-
641_C	Wingerdstraat 9 Borne	Woning	7,5	247206,86	479366,28	Nee		37,09	2	35,09	35	-	2		100 lid 1 Wgh	48,00	100a lid 1 sub a & 100a lid 1 sub b sub 2° Wgh	53		40,04	5	35,04	-0,05	0	Nee	5	-

Bijlage 5 Rekenresultaten

Azelosestraat

Bijlage 5 Rekenresultaten

Geluidtoets ex artikelen 98 tot en met 100b Wet geluidhinder en artikelen 3.3 en 3.4 Besluit geluidhinder voor veroorzakende weg Azelosestraat.

								HEERSENDE SITUATIE						Normstelling krachtens Wet geluidhinder en/of Besluit geluidhinder					TOEKOMSTIGE SITUATIE (ZONDER MAATREGELEN)						
Rekenpunt ID	Adres/omschrijving rekenpunt	Type bestemming	Rekenhoogte [m]	X	Y	Sanering [ja/nee]	-	L_{den} [dB]	110 lid g Wet geluidhinder ex 3.4 lid 1 Rmg2012 [dB]	L_{den} - 110 lid g ex 3.4 lid 1 Rmg2012 [dB]	L_{den} afgerond - 110 lid g Wgh [dB]	Eerder vastgestelde hogere waarde [dB]	110 lid g Wet geluidhinder ex 3.4 lid 2 Rmg2012 [dB]	-	Aansturingsartikel ten hoogste toelaatbare geluidbelasting Wet geluidhinder/ Besluit geluidhinder	Ten hoogste toelaatbare geluidbelasting [dB]	Aansturingsartikel maximaal vast te stellen hogere waarde geluidbelasting Wet geluidhinder/Besluit geluidhinder	Maximaal vast te stellen hogere waarde [dB]	-	L_{den} [dB]	110 lid g Wet geluidhinder ex 3.4 lid 2 Rmg2012 [dB]	L_{den} - 110 lid g t.b.v. verschil-berekening [dB]	ΔL zonder maatregelen t.b.v. verschil-berekening [dB]	ΔL zonder maatregelen t.b.v. verschilberekening afgerond [dB]	Reconstructie in de zin van de Wet geluidhinder? [ja/nee]	110 lid g Wet geluidhinder ex 3.4 lid 1 Rmg2012 [dB]	Vast te stellen hogere waarde zonder aanvullende maatregelen [dB]
330_A	*Graasweg 2 Ambt Delden*	*Woning*	*1,5*	*246044,96*	*479257,87*	*Nee*		*29,50*	*2*	*27,50*	*28*	*-*	*2*		*100 lid 1 Wgh*	*48,00*	*100a lid 1 sub a & 100a lid 1 sub b sub 1° Wgh*	*53*		*34,49*	*2*	*32,49*	*0,00*	*0*	*Nee*	*2*	*-*
330_B	*Graasweg 2 Ambt Delden*	*Woning*	*4,5*	*246044,96*	*479257,87*	*Nee*		*31,02*	*2*	*29,02*	*29*	*-*	*2*		*100 lid 1 Wgh*	*48,00*	*100a lid 1 sub a & 100a lid 1 sub b sub 1° Wgh*	*53*		*35,63*	*2*	*33,63*	*0,00*	*0*	*Nee*	*2*	*-*
330_C	*Graasweg 2 Ambt Delden*	*Woning*	*7,5*	*246044,96*	*479257,87*	*Nee*		*31,11*	*2*	*29,11*	*29*	*-*	*2*		*100 lid 1 Wgh*	*48,00*	*100a lid 1 sub a & 100a lid 1 sub b sub 1° Wgh*	*53*		*35,74*	*2*	*33,74*	*0,00*	*0*	*Nee*	*2*	*-*
331_A	*Graasweg 2 Ambt Delden*	*Woning*	*1,5*	*246038,73*	*479258,47*	*Nee*		*0,00*	*2*	*0,00*	*0*	*-*	*2*		*100 lid 1 Wgh*	*48,00*	*100a lid 1 sub a & 100a lid 1 sub b sub 1° Wgh*	*53*		*20,35*	*2*	*18,35*	*0,00*	*0*	*Nee*	*2*	*-*
331_B	*Graasweg 2 Ambt Delden*	*Woning*	*4,5*	*246038,73*	*479258,47*	*Nee*		*0,00*	*2*	*0,00*	*0*	*-*	*2*		*100 lid 1 Wgh*	*48,00*	*100a lid 1 sub a & 100a lid 1 sub b sub 1° Wgh*	*53*		*19,20*	*2*	*17,20*	*0,00*	*0*	*Nee*	*2*	*-*
331_C	*Graasweg 2 Ambt Delden*	*Woning*	*7,5*	*246038,73*	*479258,47*	*Nee*		*0,00*	*2*	*0,00*	*0*	*-*	*2*		*100 lid 1 Wgh*	*48,00*	*100a lid 1 sub a & 100a lid 1 sub b sub 1° Wgh*	*53*		*19,30*	*2*	*17,30*	*0,00*	*0*	*Nee*	*2*	*-*
332_A	*Graasweg 2 Ambt Delden*	*Woning*	*1,5*	*246046,40*	*479263,87*	*Nee*		*29,62*	*2*	*27,62*	*28*	*-*	*2*		*100 lid 1 Wgh*	*48,00*	*100a lid 1 sub a & 100a lid 1 sub b sub 1° Wgh*	*53*		*36,61*	*2*	*34,61*	*0,00*	*0*	*Nee*	*2*	*-*
332_B	*Graasweg 2 Ambt Delden*	*Woning*	*4,5*	*246046,40*	*479263,87*	*Nee*		*31,13*	*2*	*29,13*	*29*	*-*	*2*		*100 lid 1 Wgh*	*48,00*	*100a lid 1 sub a & 100a lid 1 sub b sub 1° Wgh*	*53*		*37,85*	*2*	*35,85*	*0,00*	*0*	*Nee*	*2*	*-*
332_C	*Graasweg 2 Ambt Delden*	*Woning*	*7,5*	*246046,40*	*479263,87*	*Nee*		*31,22*	*2*	*29,22*	*29*	*-*	*2*		*100 lid 1 Wgh*	*48,00*	*100a lid 1 sub a & 100a lid 1 sub b sub 1° Wgh*	*53*		*38,01*	*2*	*36,01*	*0,00*	*0*	*Nee*	*2*	*-*
898_A	*Graasweg 5 Ambt Delden*	*Woning*	*1,5*	*245999,54*	*479451,73*	*Nee*		*20,38*	*2*	*18,38*	*18*	*-*	*2*		*100 lid 1 Wgh*	*48,00*	*100a lid 1 sub a & 100a lid 1 sub b sub 1° Wgh*	*53*		*19,23*	*2*	*17,23*	*-1,15*	*-1*	*Nee*	*2*	*-*
898_B	*Graasweg 5 Ambt Delden*	*Woning*	*4,5*	*245999,54*	*479451,73*	*Nee*		*0,00*	*2*	*0,00*	*0*	*-*	*2*		*100 lid 1 Wgh*	*48,00*	*100a lid 1 sub a & 100a lid 1 sub b sub 1° Wgh*	*53*		*0,00*	*2*	*-2,00*	*0,00*	*0*	*Nee*	*2*	*-*
898_C	*Graasweg 5 Ambt Delden*	*Woning*	*7,5*	*245999,54*	*479451,73*	*Nee*		*0,00*	*2*	*0,00*	*0*	*-*	*2*		*100 lid 1 Wgh*	*48,00*	*100a lid 1 sub a & 100a lid 1 sub b sub 1° Wgh*	*53*		*0,00*	*2*	*-2,00*	*0,00*	*0*	*Nee*	*2*	*-*
899_A	*Graasweg 5 Ambt Delden*	*Woning*	*1,5*	*246002,70*	*479464,74*	*Nee*		*13,62*	*2*	*11,62*	*12*	*-*	*2*		*100 lid 1 Wgh*	*48,00*	*100a lid 1 sub a & 100a lid 1 sub b sub 1° Wgh*	*53*		*13,30*	*2*	*11,30*	*-0,32*	*0*	*Nee*	*2*	*-*
899_B	*Graasweg 5 Ambt Delden*	*Woning*	*4,5*	*246002,70*	*479464,74*	*Nee*		*14,39*	*2*	*12,39*	*12*	*-*	*2*		*100 lid 1 Wgh*	*48,00*	*100a lid 1 sub a & 100a lid 1 sub b sub 1° Wgh*	*53*		*13,68*	*2*	*11,68*	*-0,71*	*-1*	*Nee*	*2*	*-*
899_C	*Graasweg 5 Ambt Delden*	*Woning*	*7,5*	*246002,70*	*479464,74*	*Nee*		*16,04*	*2*	*14,04*	*14*	*-*	*2*		*100 lid 1 Wgh*	*48,00*	*100a lid 1 sub a & 100a lid 1 sub b sub 1° Wgh*	*53*		*15,31*	*2*	*13,31*	*-0,73*	*-1*	*Nee*	*2*	*-*
900_A	*Graasweg 5 Ambt Delden*	*Woning*	*1,5*	*246012,26*	*479455,37*	*Nee*		*29,83*	*2*	*27,83*	*28*	*-*	*2*		*100 lid 1 Wgh*	*48,00*	*100a lid 1 sub a & 100a lid 1 sub b sub 1° Wgh*	*53*		*38,30*	*2*	*36,30*	*0,00*	*0*	*Nee*	*2*	*-*
900_B	*Graasweg 5 Ambt Delden*	*Woning*	*4,5*	*246012,26*	*479455,37*	*Nee*		*30,73*	*2*	*28,73*	*29*	*-*	*2*		*100 lid 1 Wgh*	*48,00*	*100a lid 1 sub a & 100a lid 1 sub b sub 1° Wgh*	*53*		*38,88*	*2*	*36,88*	*0,00*	*0*	*Nee*	*2*	*-*
900_C	*Graasweg 5 Ambt Delden*	*Woning*	*7,5*	*246012,26*	*479455,37*	*Nee*		*30,89*	*2*	*28,89*	*29*	*-*	*2*		*100 lid 1 Wgh*	*48,00*	*100a lid 1 sub a & 100a lid 1 sub b sub 1° Wgh*	*53*		*38,98*	*2*	*36,98*	*0,00*	*0*	*Nee*	*2*	*-*
901_A	*Graasweg 5 Ambt Delden*	*Woning*	*1,5*	*246009,10*	*479442,37*	*Nee*		*29,89*	*2*	*27,89*	*28*	*-*	*2*		*100 lid 1 Wgh*	*48,00*	*100a lid 1 sub a & 100a lid 1 sub b sub 1° Wgh*	*53*		*38,26*	*2*	*36,26*	*0,00*	*0*	*Nee*	*2*	*-*
901_B	*Graasweg 5 Ambt Delden*	*Woning*	*4,5*	*246009,10*	*479442,37*	*Nee*		*30,63*	*2*	*28,63*	*29*	*-*	*2*		*100 lid 1 Wgh*	*48,00*	*100a lid 1 sub a & 100a lid 1 sub b sub 1° Wgh*	*53*		*38,80*	*2*	*36,80*	*0,00*	*0*	*Nee*	*2*	*-*
901_C	*Graasweg 5 Ambt Delden*	*Woning*	*7,5*	*246009,10*	*479442,37*	*Nee*		*30,78*	*2*	*28,78*	*29*	*-*	*2*		*100 lid 1 Wgh*	*48,00*	*100a lid 1 sub a & 100a lid 1 sub b sub 1° Wgh*	*53*		*38,91*	*2*	*36,91*	*0,00*	*0*	*Nee*	*2*	*-*
341_A	*Hosbekkeweg 4 Borne*	*Woning*	*1,5*	*246476,62*	*479834,69*	*Nee*		*33,67*	*2*	*31,67*	*32*	*-*	*2*		*100 lid 1 Wgh*	*48,00*	*100a lid 1 sub a & 100a lid 1 sub b sub 1° Wgh*	*53*		*40,37*	*2*	*38,37*	*0,00*	*0*	*Nee*	*2*	*-*
341_B	*Hosbekkeweg 4 Borne*	*Woning*	*4,5*	*246476,62*	*479834,69*	*Nee*		*35,09*	*2*	*33,09*	*33*	*-*	*2*		*100 lid 1 Wgh*	*48,00*	*100a lid 1 sub a & 100a lid 1 sub b sub 1° Wgh*	*53*		*41,72*	*2*	*39,72*	*0,00*	*0*	*Nee*	*2*	*-*
342_A	*Hosbekkeweg 4 Borne*	*Woning*	*1,5*	*246473,16*	*479836,25*	*Nee*		*31,42*	*2*	*29,42*	*29*	*-*	*2*		*100 lid 1 Wgh*	*48,00*	*100a lid 1 sub a & 100a lid 1 sub b sub 1° Wgh*	*53*		*35,72*	*2*	*33,72*	*0,00*	*0*	*Nee*	*2*	*-*
342_B	*Hosbekkeweg 4 Borne*	*Woning*	*4,5*	*246473,16*	*479836,25*	*Nee*		*33,60*	*2*	*31,60*	*32*	*-*	*2*		*100 lid 1 Wgh*	*48,00*	*100a lid 1 sub a & 100a lid 1 sub b sub 1° Wgh*	*53*		*39,26*	*2*	*37,26*	*0,00*	*0*	*Nee*	*2*	*-*
343_A	*Hosbekkeweg 4 Borne*	*Woning*	*1,5*	*246475,99*	*479838,94*	*Nee*		*32,03*	*2*	*30,03*	*30*	*-*	*2*		*100 lid 1 Wgh*	*48,00*	*100a lid 1 sub a & 100a lid 1 sub b sub 1° Wgh*	*53*		*33,69*	*2*	*31,69*	*0,00*	*0*	*Nee*	*2*	*-*
343_B	*Hosbekkeweg 4 Borne*	*Woning*	*4,5*	*246475,99*	*479838,94*	*Nee*		*33,41*	*2*	*31,41*	*31*	*-*	*2*		*100 lid 1 Wgh*	*48,00*	*100a lid 1 sub a & 100a lid 1 sub b sub 1° Wgh*	*53*		*37,17*	*2*	*35,17*	*0,00*	*0*	*Nee*	*2*	*-*
344_A	*Hosbekkeweg 4 Borne*	*Woning*	*1,5*	*246481,40*	*479841,47*	*Nee*		*27,17*	*2*	*25,17*	*25*	*-*	*2*		*100 lid 1 Wgh*	*48,00*	*100a lid 1 sub a & 100a lid 1 sub b sub 1° Wgh*	*53*		*29,52*	*2*	*27,52*	*0,00*	*0*	*Nee*	*2*	*-*
344_B	*Hosbekkeweg 4 Borne*	*Woning*	*4,5*	*246481,40*	*479841,47*	*Nee*		*29,71*	*2*	*27,71*	*28*	*-*	*2*		*100 lid 1 Wgh*	*48,00*	*100a lid 1 sub a & 100a lid 1 sub b sub 1° Wgh*	*53*		*34,59*	*2*	*32,59*	*0,00*	*0*	*Nee*	*2*	*-*
345_A	*Hosbekkeweg 4 Borne*	*Woning*	*1,5*	*246488,02*	*479836,28*	*Nee*		*37,24*	*2*	*35,24*	*35*	*-*	*2*		*100 lid 1 Wgh*	*48,00*	*100a lid 1 sub a & 100a lid 1 sub b sub 1° Wgh*	*53*		*40,62*	*2*	*38,62*	*0,00*	*0*	*Nee*	*2*	*-*
345_B	*Hosbekkeweg 4 Borne*	*Woning*	*4,5*	*246488,02*	*479836,28*	*Nee*		*38,51*	*2*	*36,51*	*37*	*-*	*2*		*100 lid 1 Wgh*	*48,00*	*100a lid 1 sub a & 100a lid 1 sub b sub 1° Wgh*	*53*		*41,70*	*2*	*39,70*	*0,00*	*0*	*Nee*	*2*	*-*
346_A	*Hosbekkeweg 4 Borne*	*Woning*	*1,5*	*246484,40*	*479832,32*	*Nee*		*37,11*	*2*	*35,11*	*35*	*-*	*2*		*100 lid 1 Wgh*	*48,00*	*100a lid 1 sub a & 100a lid 1 sub b sub 1° Wgh*	*53*		*41,54*	*2*	*39,54*	*0,00*	*0*	*Nee*	*2*	*-*
346_B	*Hosbekkeweg 4 Borne*	*Woning*	*4,5*	*246484,40*	*479832,32*	*Nee*		*38,15*	*2*	*36,15*	*36*	*-*	*2*		*100 lid 1 Wgh*	*48,00*	*100a lid 1 sub a & 100a lid 1 sub b sub 1° Wgh*	*53*		*42,84*	*2*	*40,84*	*0,00*	*0*	*Nee*	*2*	*-*

Bijlage 6 Rekenresultaten

Hosbekkeweg/Kluft

Bijlage 6 Rekenresultaten

Geluidtoets ex artikelen 98 tot en met 100b Wet geluidhinder en artikelen 3.3 en 3.4 Besluit geluidhinder voor veroorzakende weg Hosbekkeweg/Kluft.

							HEERSENDE SITUATIE							Normstelling krachtens Wet geluidhinder en/of Besluit geluidhinder				TOEKOMSTIGE SITUATIE (ZONDER MAATREGELEN)							
Rekenpunt ID	Adres/omschrijving rekenpunt	Type bestemming	Rekenhoogte [m]	X	Y	Sanering [ja/nee]	-	L_{den} [dB]	110 lid g Wet geluidhinder ex 3.4 lid 1 Rmg2012 [dB]	L_{den} - 110 lid g ex 3.4 lid 1 Rmg2012 [dB]	L_{den} afgerond - 110 lid g Wgh [dB]	Eerder vastgestelde hogere waarde [dB]	110 lid g Wet geluidhinder ex 3.4 lid 2 Rmg2012 [dB]	-	Aansturingsartikel ten hoogste toelaatbare geluidbelasting Wet geluidhinder/ Besluit geluidhinder	Ten hoogste toelaatbare geluidbelasting [dB]	Aansturingsartikel maximaal vast te stellen hogere waarde geluidbelasting Wet geluidhinder/Besluit geluidhinder	Maximaal vast te stellen hogere waarde [dB]	-	L_{den} [dB]	110 lid g Wet geluidhinder ex 3.4 lid 2 Rmg2012 [dB]	L_{den} - 110 lid g t.b.v. verschil-berekening [dB]	ΔL zonder maatregelen t.b.v. verschil-berekening [dB]	ΔL zonder maatregelen t.b.v. verschilberekening afgerond [dB]	Reconstructie in de zin van de Wet geluidhinder? [ja/nee]	110 lid g Wet geluidhinder ex 3.4 lid 1 Rmg2012 [dB]	Vast te stellen hogere waarde zonder aanvullende maatregelen [dB]
528_A	Azelosestraat 103 Borne	Woning	1,5	246918,29	479607,14	Nee		39,90	2	37,90	38	-	2		100 lid 1 Wgh	48,00	100a lid 1 sub a & 100a lid 1 sub b sub 1° Wgh	53		30,26	2	28,26	-9,64	-10	Nee	2	-
528_B	Azelosestraat 103 Borne	Woning	4,5	246918,29	479607,14	Nee		43,23	2	41,23	41	-	2		100 lid 1 Wgh	48,00	100a lid 1 sub a & 100a lid 1 sub b sub 1° Wgh	53		33,49	2	31,49	-9,74	-10	Nee	2	-
529_A	Azelosestraat 103 Borne	Woning	1,5	246923,27	479614,34	Nee		36,54	2	34,54	35	-	2		100 lid 1 Wgh	48,00	100a lid 1 sub a & 100a lid 1 sub b sub 1° Wgh	53		29,23	2	27,23	-7,31	-7	Nee	2	-
529_B	Azelosestraat 103 Borne	Woning	4,5	246923,27	479614,34	Nee		40,84	2	38,84	39	-	2		100 lid 1 Wgh	48,00	100a lid 1 sub a & 100a lid 1 sub b sub 1° Wgh	53		34,52	2	32,52	-6,32	-6	Nee	2	-
530_A	Azelosestraat 103 Borne	Woning	1,5	246931,90	479612,91	Nee		37,97	2	35,97	36	-	2		100 lid 1 Wgh	48,00	100a lid 1 sub a & 100a lid 1 sub b sub 1° Wgh	53		28,62	2	26,62	-9,35	-9	Nee	2	-
530_B	Azelosestraat 103 Borne	Woning	4,5	246931,90	479612,91	Nee		40,33	2	38,33	38	-	2		100 lid 1 Wgh	48,00	100a lid 1 sub a & 100a lid 1 sub b sub 1° Wgh	53		31,15	2	29,15	-9,18	-9	Nee	2	-
531_A	Azelosestraat 103 Borne	Woning	1,5	246926,93	479605,71	Nee		41,00	2	39,00	39	-	2		100 lid 1 Wgh	48,00	100a lid 1 sub a & 100a lid 1 sub b sub 1° Wgh	53		31,27	2	29,27	-9,73	-10	Nee	2	-
531_B	Azelosestraat 103 Borne	Woning	4,5	246926,93	479605,71	Nee		44,36	2	42,36	42	-	2		100 lid 1 Wgh	48,00	100a lid 1 sub a & 100a lid 1 sub b sub 1° Wgh	53		32,22	2	30,22	-12,14	-12	Nee	2	-
524_A	Azelosestraat 105 Borne	Woning	1,5	246896,98	479604,62	Nee		41,57	2	39,57	40	-	2		100 lid 1 Wgh	48,00	100a lid 1 sub a & 100a lid 1 sub b sub 1° Wgh	53		33,18	2	31,18	-8,39	-8	Nee	2	-
524_B	Azelosestraat 105 Borne	Woning	4,5	246896,98	479604,62	Nee		45,84	2	43,84	44	-	2		100 lid 1 Wgh	48,00	100a lid 1 sub a & 100a lid 1 sub b sub 1° Wgh	53		37,27	2	35,27	-8,57	-9	Nee	2	-
525_A	Azelosestraat 105 Borne	Woning	1,5	246901,90	479613,74	Nee		38,89	2	36,89	37	-	2		100 lid 1 Wgh	48,00	100a lid 1 sub a & 100a lid 1 sub b sub 1° Wgh	53		33,40	2	31,40	-5,49	-5	Nee	2	-
525_B	Azelosestraat 105 Borne	Woning	4,5	246901,90	479613,74	Nee		42,97	2	40,97	41	-	2		100 lid 1 Wgh	48,00	100a lid 1 sub a & 100a lid 1 sub b sub 1° Wgh	53		37,28	2	35,28	-5,69	-6	Nee	2	-
526_A	Azelosestraat 105 Borne	Woning	1,5	246908,95	479609,24	Nee		35,02	2	33,02	33	-	2		100 lid 1 Wgh	48,00	100a lid 1 sub a & 100a lid 1 sub b sub 1° Wgh	53		22,79	2	20,79	-12,23	-12	Nee	2	-
526_B	Azelosestraat 105 Borne	Woning	4,5	246908,95	479609,24	Nee		38,49	2	36,49	36	-	2		100 lid 1 Wgh	48,00	100a lid 1 sub a & 100a lid 1 sub b sub 1° Wgh	53		24,80	2	22,80	-13,69	-14	Nee	2	-
527_A	Azelosestraat 105 Borne	Woning	1,5	246907,33	479601,05	Nee		41,22	2	39,22	39	-	2		100 lid 1 Wgh	48,00	100a lid 1 sub a & 100a lid 1 sub b sub 1° Wgh	53		24,34	2	22,34	-16,88	-17	Nee	2	-
527_B	Azelosestraat 105 Borne	Woning	4,5	246907,33	479601,05	Nee		44,87	2	42,87	43	-	2		100 lid 1 Wgh	48,00	100a lid 1 sub a & 100a lid 1 sub b sub 1° Wgh	53		30,48	2	28,48	-14,39	-14	Nee	2	-
536_A	Azelosestraat 107 Borne	Woning	1,5	246856,99	479639,80	Nee		36,31	2	34,31	34	-	2		100 lid 1 Wgh	48,00	100a lid 1 sub a & 100a lid 1 sub b sub 1° Wgh	53		32,30	2	30,30	-4,01	-4	Nee	2	-
536_B	Azelosestraat 107 Borne	Woning	4,5	246856,99	479639,80	Nee		44,28	2	42,28	42	-	2		100 lid 1 Wgh	48,00	100a lid 1 sub a & 100a lid 1 sub b sub 1° Wgh	53		37,14	2	35,14	-7,14	-7	Nee	2	-
537_A	Azelosestraat 107 Borne	Woning	1,5	246858,12	479646,28	Nee		43,63	2	41,63	42	-	2		100 lid 1 Wgh	48,00	100a lid 1 sub a & 100a lid 1 sub b sub 1° Wgh	53		39,30	2	37,30	-4,33	-4	Nee	2	-
537_B	Azelosestraat 107 Borne	Woning	4,5	246858,12	479646,28	Nee		43,86	2	41,86	42	-	2		100 lid 1 Wgh	48,00	100a lid 1 sub a & 100a lid 1 sub b sub 1° Wgh	53		39,58	2	37,58	-4,28	-4	Nee	2	-
538_A	Azelosestraat 107 Borne	Woning	1,5	246863,71	479642,80	Nee		37,61	2	35,61	36	-	2		100 lid 1 Wgh	48,00	100a lid 1 sub a & 100a lid 1 sub b sub 1° Wgh	53		22,10	2	20,10	-15,51	-16	Nee	2	-
538_B	Azelosestraat 107 Borne	Woning	4,5	246863,71	479642,80	Nee		40,91	2	38,91	39	-	2		100 lid 1 Wgh	48,00	100a lid 1 sub a & 100a lid 1 sub b sub 1° Wgh	53		27,27	2	25,27	-13,64	-14	Nee	2	-
539_A	Azelosestraat 107 Borne	Woning	1,5	246862,57	479636,32	Nee		38,61	2	36,61	37	-	2		100 lid 1 Wgh	48,00	100a lid 1 sub a & 100a lid 1 sub b sub 1° Wgh	53		28,04	2	26,04	-10,57	-11	Nee	2	-
539_B	Azelosestraat 107 Borne	Woning	4,5	246862,57	479636,32	Nee		45,96	2	43,96	44	-	2		100 lid 1 Wgh	48,00	100a lid 1 sub a & 100a lid 1 sub b sub 1° Wgh	53		34,26	2	32,26	-11,70	-12	Nee	2	-
249_A	Azelosestraat 107a Borne	Woning	1,5	246855,21	479638,00	Nee		35,98	2	33,98	34	-	2		100 lid 1 Wgh	48,00	100a lid 1 sub a & 100a lid 1 sub b sub 1° Wgh	53		31,29	2	29,29	-4,69	-5	Nee	2	-
249_B	Azelosestraat 107a Borne	Woning	4,5	246855,21	479638,00	Nee		43,27	2	41,27	41	-	2		100 lid 1 Wgh	48,00	100a lid 1 sub a & 100a lid 1 sub b sub 1° Wgh	53		34,98	2	32,98	-8,29	-8	Nee	2	-
250_A	Azelosestraat 107a Borne	Woning	1,5	246854,29	479630,67	Nee		39,34	2	37,34	37	-	2		100 lid 1 Wgh	48,00	100a lid 1 sub a & 100a lid 1 sub b sub 1° Wgh	53		31,50	2	29,50	-7,84	-8	Nee	2	-
250_B	Azelosestraat 107a Borne	Woning	4,5	246854,29	479630,67	Nee		46,11	2	44,11	44	-	2		100 lid 1 Wgh	48,00	100a lid 1 sub a & 100a lid 1 sub b sub 1° Wgh	53		32,96	2	30,96	-13,15	-13	Nee	2	-
251_A	Azelosestraat 107a Borne	Woning	1,5	246848,21	479634,86	Nee		41,62	2	39,62	40	-	2		100 lid 1 Wgh	48,00	100a lid 1 sub a & 100a lid 1 sub b sub 1° Wgh	53		36,89	2	34,89	-4,73	-5	Nee	2	-
251_B	Azelosestraat 107a Borne	Woning	4,5	246848,21	479634,86	Nee		46,29	2	44,29	44	-	2		100 lid 1 Wgh	48,00	100a lid 1 sub a & 100a lid 1 sub b sub 1° Wgh	53		38,80	2	36,80	-7,49	-7	Nee	2	-
252_A	Azelosestraat 107a Borne	Woning	1,5	246849,12	479642,20	Nee		43,71	2	41,71	42	-	2		100 lid 1 Wgh	48,00	100a lid 1 sub a & 100a lid 1 sub b sub 1° Wgh	53		39,77	2	37,77	-3,94	-4	Nee	2	-
252_B	Azelosestraat 107a Borne	Woning	4,5	246849,12	479642,20	Nee		44,03	2	42,03	42	-	2		100 lid 1 Wgh	48,00	100a lid 1 sub a & 100a lid 1 sub b sub 1° Wgh	53		40,11	2	38,11	-3,92	-4	Nee	2	-
246_A	Azelosestraat 109 Borne	Woning	1,5	246829,56	479630,15	Nee		49,11	2	47,11	47	-	2		100 lid 1 Wgh	48,00	100a lid 1 sub a & 100a lid 1 sub b sub 1° Wgh	53		41,72	2	39,72	-7,39	-7	Nee	2	-
246_B	Azelosestraat 109 Borne	Woning	4,5	246829,56	479630,15	Nee		50,05	2	48,05	48	-	2		100 lid 1 Wgh	48,00	100a lid 1 sub a & 100a lid 1 sub b sub 1° Wgh	53		42,28	2	40,28	-7,77	-8	Nee	2	-
247_A	Azelosestraat 109 Borne	Woning	1,5	246830,72	479635,58	Nee		45,52	2	43,52	44	-	2		100 lid 1 Wgh	48,00	100a lid 1 sub a & 100a lid 1 sub b sub 1° Wgh	53		40,47	2	38,47	-5,05	-5	Nee	2	-
247_B	Azelosestraat 109 Borne	Woning	4,5	246830,72	479635,58	Nee		45,92	2	43,92	44	-	2		100 lid 1 Wgh	48,00	100a lid 1 sub a & 100a lid 1 sub b sub 1° Wgh	53		40,91	2	38,91	-5,01	-5	Nee	2	-
248_A	Azelosestraat 109 Borne	Woning	1,5	246835,52	479632,81	Nee		38,74	2	36,74	37	-	2		100 lid 1 Wgh	48,00	100a lid 1 sub a & 100a lid 1 sub b sub 1° Wgh	53		30,75	2	28,75	-7,99	-8	Nee	2	-
248_B	Azelosestraat 109 Borne	Woning	4,5	246835,52	479632,81	Nee		44,43	2	42,43	42	-	2		100 lid 1 Wgh	48,00	100a lid 1 sub a & 100a lid 1 sub b sub 1° Wgh	53		31,75	2	29,75	-12,68	-13	Nee	2	-
260_A	Azelosestraat 109a Borne	Woning	1,5	246818,42	479589,58	Nee		47,94	2	45,94	46	-	2		100 lid 1 Wgh	48,00	100a lid 1 sub a & 100a lid 1 sub b sub 1° Wgh	53		33,41	2	31,41	-14,53	-15	Nee	2	-
260_B	Azelosestraat 109a Borne	Woning	4,5	246818,42	479589,58	Nee		48,81	2	46,81	47	-	2		100 lid 1 Wgh	48,00	100a lid 1 sub a & 100a lid 1 sub b sub 1° Wgh	53		33,01	2	31,01	-15,80	-16	Nee	2	-
261_A	Azelosestraat 109a Borne	Woning	1,5	246814,58	479593,13	Nee		47,20	2	45,20	45	-	2		100 lid 1 Wgh	48,00	100a lid 1 sub a & 100a lid 1 sub b sub 1° Wgh	53		39,79	2	37,79	-7,41	-7	Nee	2	-
261_B	Azelosestraat 109a Borne	Woning	4,5	246814,58	479593,13	Nee		48,97	2	46,97	47	-	2		100 lid 1 Wgh	48,00	100a lid 1 sub a & 100a lid 1 sub b sub 1° Wgh	53		41,11	2	39,11	-7,86	-8	Nee	2	-
262_A	Azelosestraat 109a Borne	Woning	1,5	246816,83	479603,09	Nee		49,04	2	47,04	47	-	2		100 lid 1 Wgh	48,00	100a lid 1 sub a & 100a lid 1 sub b sub 1° Wgh	53		42,20	2	40,20	-6,84	-7	Nee	2	-
262_B	Azelosestraat 109a Borne	Woning	4,5	246816,83	479603,09	Nee		49,01	2	47,01	47	-	2		100 lid 1 Wgh	48,00	100a lid 1 sub a & 100a lid 1 sub b sub 1° Wgh	53		42,42	2	40,42	-6,59	-7	Nee	2	-
263_A	Azelosestraat 109a Borne	Woning	1,5	246825,39	479598,17	Nee		43,81	2	41,81	42	-	2		100 lid 1 Wgh	48,00	100a lid 1 sub a & 100a lid 1 sub b sub 1° Wgh	53		37,96	2	35,96	-5,85	-6	Nee	2	-
263_B	Azelosestraat 109a Borne	Woning	4,5	246825,39	479598,17	Nee		44,43	2	42,43	42	-	2		100 lid 1 Wgh	48,00	100a lid 1 sub a & 100a lid 1 sub b sub 1° Wgh	53		35,86	2	33,86	-8,57	-9	Nee	2	-
244_A	Azelosestraat 109b Borne	Woning	1,5	246839,59	479623,68	Nee		38,73	2	36,73	37	-	2		100 lid 1 Wgh	48,00	100a lid 1 sub a & 100a lid 1 sub b sub 1° Wgh	53		29,58	2	27,58	-9,15	-9	Nee	2	-
245_A	Azelosestraat 109b Borne	Woning	1,5	246835,78	479621,98	Nee		48,42	2	46,42	46	-	2		100 lid 1 Wgh	48,00	100a lid 1 sub a & 100a lid 1 sub b sub 1° Wgh	53		41,33	2	39,33	-7,09	-7	Nee	2	-
253_A	Azelosestraat 111 Borne	Woning	1,5	246788,78	479585,17	Nee		51,79	2	49,79	50	-	2		100 lid 3 Wgh	49,79	100a lid 1 sub a & 100a lid 1 sub b sub 1° Wgh	55		44,40	2	42,40	-7,39	-7	Nee	2	-
253_B	Azelosestraat 111 Borne	Woning	4,5	246788,78	479585,17	Nee		52,86	2	50,86	51	-	2		100 lid 3 Wgh	50,86	100a lid 1 sub a & 100a lid 1 sub b sub 1° Wgh	56		45,80	2	43,80	-7,06	-7	Nee	2	-
254_A	Azelosestraat 111 Borne	Woning	1,5	246790,77	479588,36	Nee		52,21	2	50,21	50	-	2		100 lid 3 Wgh	50,21	100a lid 1 sub a & 100a lid 1 sub b sub 1° Wgh	55		44,61	2	42,61	-7,60	-8	Nee	2	-
254_B	Azelosestraat 111 Borne	Woning	4,5	246790,77	479588,36	Nee		53,33	2	51,33	51	-	2		100 lid 3 Wgh	51,33	100a lid 1 sub a & 100a lid 1 sub b sub 1° Wgh	56		46,04	2	44,04	-7,29	-7	Nee	2	-
255_A	Azelosestraat 111 Borne	Woning	1,5	246793,69	479592,19	Nee		50,12	2	48,12	48	-	2		100 lid 3 Wgh	48,12	100a lid 1 sub a & 100a lid 1 sub b sub 1° Wgh	53		42,92	2	40,92	-7,20	-7	Nee	2	-
255_B	Azelosestraat 111 Borne	Woning	4,5	246793,69	479592,19	Nee		51,11	2	49,11	49	-	2		100 lid 3 Wgh	49,11	100a lid 1 sub a & 100a lid 1 sub b sub 1° Wgh	54		44,18	2	42,18	-6,93	-7	Nee	2	-
256_A	Azelosestraat 111 Borne	Woning	1,5	246799,79	479588,87	Nee		44,33	2	42,33	42	-	2		100 lid 1 Wgh	48,00	100a lid 1 sub a & 100a lid 1 sub b sub 1° Wgh	53		34,67	2	32,67	-9,66	-10	Nee	2	-
256_B	Azelosestraat 111 Borne	Woning	4,5	246799,79	479588,87	Nee		46,19	2	44,19	44	-	2		100 lid 1 Wgh	48,00	100a lid 1 sub a & 100a lid 1 sub b sub 1° Wgh	53		36,88	2	34,88	-9,31	-9	Nee	2	-
257_A	Azelosestraat 111 Borne	Woning	1,5	246797,96	479578,25	Nee		45,96	2	43,96	44	-	2		100 lid 1 Wgh	48,00	100a lid 1 sub a & 100a lid 1 sub b sub 1° Wgh	53		36,13	2	34,13	-9,83	-10	Nee	2	-
257_B	Azelosestraat 111 Borne	Woning	4,5	246797,96	479578,25	Nee		46,47	2	44,47	44	-	2		100 lid 1 Wgh	48,00	100a lid 1 sub a & 100a lid 1 sub b sub 1° Wgh	53		38,31	2	36,31	-8,16	-8	Nee	2	-
258_A	Azelosestraat 111 Borne	Woning	1,5	246793,45	479573,56	Nee		51,26	2	49,26	49	-	2		100 lid 3 Wgh	49,26	100a lid 1 sub a & 100a lid 1 sub b sub 1° Wgh	54		34,95	2	32,95	-16,31	-16	Nee	2	-
258_B	Azelosestraat 111 Borne	Woning	4,5	246793,45	479573,56	Nee		52,55	2	50,55	51	-	2		100 lid 3 Wgh	50,55	100a lid 1 sub a & 100a lid 1 sub b sub 1° Wgh	56		34,68	2	32,68	-17,87	-18	Nee	2	-
259_A	Azelosestraat 111 Borne	Woning	1,5	246783,69	479577,81	Nee		53,52	2	51,52	52	-	2		100 lid 3 Wgh	51,52	100a lid 1 sub a & 100a lid 1 sub b sub 1° Wgh	57		43,41	2	41,41	-10,11	-10	Nee	2	-
259_B	Azelosestraat 111 Borne	Woning	4,5	246788,43	479577,81	Nee		54,75	2	52,75	53	-	2		100 lid 3 Wgh	52,75	100a lid 1 sub a & 100a lid 1 sub b sub 1° Wgh	58		44,60	2	42,60	-10,15	-10	Nee	2	-
264_A	Azelosestraat 120 Borne	Woning	1,5	246694,18	479642,18	Nee		55,41	2	53,41	53	-	2		100 lid 3 Wgh	53,41	100a lid 1 sub a & 100a lid 1 sub b sub 1° Wgh	58		43,62	2	41,62	-11,79	-12	Nee	2	-
264_B	Azelosestraat 120 Borne	Woning	4,5	246694,18	479642,18	Nee		57,52	2	55,52	56	-	2		100 lid 3 Wgh	55,52	100a lid 1 sub a & 100a lid 2 Wgh	61		49,43	2	47,43	-8,09	-8	Nee	2	-
265_A	Azelosestraat 120 Borne	Woning	1,5	246688,72	479643,67	Nee		56,28	3	53,28	53	-	2		100 lid 3 Wgh	53,28	100a lid 1 sub a & 100a lid 1 sub b sub 1° Wgh	58		46,98	2	44,98	-9,30	-9	Nee	2	-
265_B	Azelosestraat 120 Borne	Woning	4,5	246688,72	479643,67	Nee		59,28	2	57,28	57	-	2		100 lid 3 Wgh	57,28	100a lid 1 sub a & 100a lid 2 Wgh	62		53,24	2	51,24	-6,04	-6	Nee	2	-
266_A	Azelosestraat 120 Borne	Woning	1,5	246683,53	479652,48	Nee		55,12	2	53,12	53	-	2		100 lid 3 Wgh	53,12	100a lid 1 sub a & 100a lid 1 sub b sub 1° Wgh	58		47,25	2	45,25	-7,87	-8	Nee	2	-
266_B	Azelosestraat 120 Borne	Woning	4,5	246683,53	479652,48	Nee		58,42	2	56,42	56	-	2		100 lid 3 Wgh	56,42	100a lid 1 sub a & 100a lid 2 Wgh	61		52,80	2	50,80	-5,62	-6	Nee	2	-
267_A	Azelosestraat 120 Borne	Woning	1,5	246685,76	479660,90	Nee		50,70	2	48,70	49	-	2		100 lid 3 Wgh	48,70	100a lid 1 sub a & 100a lid 1 sub b sub 1° Wgh	54		46,52	2	44,52	-4,18	-4	Nee	2	-
267_B	Azelosestraat 120 Borne	Woning	4,5	246685,76	479660,90	Nee		53,50	2	51,50	52	-	2		100 lid 3 Wgh	51,50	100a lid 1 sub a & 100a lid 1 sub b sub 1° Wgh	57		49,60	2	47,60	-3,90	-4	Nee	2	-
268_A	Azelosestraat 120 Borne	Woning	1,5	246693,54	479656,96	Nee		43,71	2	41,71	42	-	2		100 lid 1 Wgh	48,00	100a lid 1 sub a & 100a lid 1 sub b sub 1° Wgh	53		38,58	2	36,58	-5,13	-5	Nee	2	-
268_B	Azelosestraat 120 Borne	Woning	4,5	246693,54	479656,96	Nee		44,76	2	42,76	43	-	2		100 lid 1 Wgh	48,00	100a lid 1 sub a & 100a lid 1 sub b sub 1° Wgh	53		37,46	2	35,46	-7,30	-7	Nee	2	-
269_A	Azelosestraat 120 Borne	Woning	1,5	246696,69	479647,24	Nee		43,20	2	41,20	41	-	2		100 lid 1 Wgh	48,00	100a lid 1 sub a & 100a lid 1 sub b sub 1° Wgh	53		22,06	2	20,06	-21,14	-21	Nee	2	-
269_B	Azelosestraat 120 Borne	Woning	4,5	246696,69	479647,24	Nee		44,63	2	42,63	43	-	2		100 lid 1 Wgh	48,00	100a lid 1 sub a & 100a lid 1 sub b sub 1° Wgh	53		25,76	2	23,76	-18,87	-19	Nee	2	-

Bijlage 7 Rekenresultaten

Bornerbroeksestraat

Bijlage 7 Rekenresultaten

Geluidtoets ex artikelen 98 tot en met 100b Wet geluidhinder en artikelen 3.3 en 3.4 Besluit geluidhinder voor veroorzakende weg Bornerbroeksestraat.

								HEERSENDE SITUATIE						Normstelling krachtens Wet geluidhinder en/of Besluit geluidhinder					TOEKOMSTIGE SITUATIE (ZONDER MAATREGELEN)						
Rekenpunt ID	Adres/omschrijving rekenpunt	Type bestemming	Rekenhoogte [m]	X	Y	Sanering [ja/nee]	-	L_{den} [dB]	110 lid g Wet geluidhinder ex 3.4 lid 1 Rmg2012 [dB]	L_{den} - 110 lid g ex 3.4 lid 1 Rmg2012 [dB]	L_{den} afgerond - 110 lid g Wgh [dB]	Eerder vastgestelde hogere waarde [dB]	110 lid g Wet geluidhinder ex 3.4 lid 2 Rmg2012 [dB]	-	Aansturingsartikel ten hoogste toelaatbare geluidbelasting Wet geluidhinder/ Besluit geluidhinder	Ten hoogste toelaatbare geluidbelasting [dB]	Aansturingsartikel maximaal vast te stellen hogere waarde geluidbelasting Wet geluidhinder/Besluit geluidhinder	Maximaal vast te stellen hogere waarde [dB]	-	L_{den} [dB]	110 lid g Wet geluidhinder ex 3.4 lid 2 Rmg2012 [dB]	L_{den} - 110 lid g t.b.v. verschil-berekening [dB]	ΔL zonder maatregelen t.b.v. verschil-berekening [dB]	ΔL zonder maatregelen t.b.v. verschilberekening afgerond [dB]	Reconstructie in de zin van de Wet geluidhinder? [ja/nee]	110 lid g Wet geluidhinder ex 3.4 lid 1 Rmg2012 [dB]	Vast te stellen hogere waarde zonder aanvullende maatregelen [dB]
389_B	*Bornerbroeksestraat 107 Borne*	*Woning*	*4,5*	*244808,57*	*481197,90*	*Nee*		*63,01*	*2*	*61,01*	*61*	*-*	*2*		*100 lid 3 Wgh*	*61,01*	*100e lid 1 sub a & 100e lid 2 Wgh*	*66*		*58,16*	*5*	*53,16*	*-7,85*	*-8*	*Nee*	*5*	*-*
389_A	*Bornerbroeksestraat 107 Borne*	*Woning*	*1,5*	*244808,57*	*481197,90*	*Nee*		*62,77*	*2*	*60,77*	*61*	*-*	*2*		*100 lid 3 Wgh*	*60,77*	*100e lid 1 sub a & 100e lid 2 Wgh*	*66*		*57,92*	*5*	*52,92*	*-7,85*	*-8*	*Nee*	*5*	*-*
390_B	*Bornerbroeksestraat 107 Borne*	*Woning*	*4,5*	*244810,61*	*481194,05*	*Nee*		*60,84*	*2*	*58,84*	*59*	*-*	*2*		*100 lid 3 Wgh*	*58,84*	*100e lid 1 sub a & 100e lid 2 Wgh*	*64*		*55,72*	*5*	*50,72*	*-8,12*	*-8*	*Nee*	*5*	*-*
390_A	*Bornerbroeksestraat 107 Borne*	*Woning*	*1,5*	*244810,61*	*481194,05*	*Nee*		*60,47*	*2*	*58,47*	*58*	*-*	*2*		*100 lid 3 Wgh*	*58,47*	*100e lid 1 sub a & 100e lid 2 Wgh*	*63*		*55,34*	*5*	*50,34*	*-8,13*	*-8*	*Nee*	*5*	*-*
394_B	*Bornerbroeksestraat 107 Borne*	*Woning*	*4,5*	*244803,40*	*481195,96*	*Nee*		*59,79*	*2*	*57,79*	*58*	*-*	*2*		*100 lid 3 Wgh*	*57,79*	*100e lid 1 sub a & 100e lid 2 Wgh*	*63*		*55,05*	*5*	*50,05*	*-7,74*	*-8*	*Nee*	*5*	*-*
394_A	*Bornerbroeksestraat 107 Borne*	*Woning*	*1,5*	*244803,40*	*481195,96*	*Nee*		*59,08*	*2*	*57,08*	*57*	*-*	*2*		*100 lid 3 Wgh*	*57,08*	*100e lid 1 sub a & 100e lid 2 Wgh*	*62*		*54,46*	*5*	*49,46*	*-7,62*	*-8*	*Nee*	*5*	*-*
391_B	*Bornerbroeksestraat 107 Borne*	*Woning*	*4,5*	*244800,27*	*481190,18*	*Nee*		*58,85*	*2*	*56,85*	*57*	*-*	*2*		*100 lid 3 Wgh*	*56,85*	*100e lid 1 sub a & 100e lid 2 Wgh*	*62*		*54,06*	*5*	*49,06*	*-7,79*	*-8*	*Nee*	*5*	*-*
393_A	*Bornerbroeksestraat 107 Borne*	*Woning*	*1,5*	*244800,27*	*481190,18*	*Nee*		*57,70*	*2*	*55,70*	*56*	*-*	*2*		*100 lid 3 Wgh*	*55,70*	*100e lid 1 sub a & 100e lid 2 Wgh*	*61*		*53,19*	*5*	*48,19*	*-7,51*	*-8*	*Nee*	*5*	*-*
391_B	*Bornerbroeksestraat 107 Borne*	*Woning*	*4,5*	*244810,38*	*481186,71*	*Nee*		*57,77*	*2*	*55,77*	*56*	*-*	*2*		*100 lid 3 Wgh*	*55,77*	*100e lid 1 sub a & 100e lid 2 Wgh*	*61*		*52,56*	*5*	*47,56*	*-8,21*	*-8*	*Nee*	*5*	*-*
391_A	*Bornerbroeksestraat 107 Borne*	*Woning*	*1,5*	*244810,38*	*481186,71*	*Nee*		*56,92*	*4*	*52,92*	*53*	*-*	*2*		*100 lid 3 Wgh*	*52,92*	*100e lid 1 sub a & 100e lid 1 sub b sub 1° Wgh*	*58*		*51,65*	*5*	*46,65*	*-8,27*	*-8*	*Nee*	*5*	*-*
392_B	*Bornerbroeksestraat 107 Borne*	*Woning*	*4,5*	*244802,33*	*481181,78*	*Nee*		*49,61*	*2*	*47,61*	*48*	*-*	*2*		*100 lid 1 Wgh*	*48,00*	*100e lid 1 sub a & 100e lid 1 sub b sub 1° Wgh*	*53*		*44,45*	*5*	*39,45*	*-8,16*	*-8*	*Nee*	*5*	*-*
392_A	*Bornerbroeksestraat 107 Borne*	*Woning*	*1,5*	*244802,33*	*481181,78*	*Nee*		*47,59*	*2*	*45,59*	*46*	*-*	*2*		*100 lid 1 Wgh*	*48,00*	*100e lid 1 sub a & 100e lid 1 sub b sub 1° Wgh*	*53*		*42,50*	*5*	*37,50*	*-8,09*	*-8*	*Nee*	*5*	*-*
380_B	*Bornerbroeksestraat 72 Borne*	*Woning*	*4,5*	*244450,70*	*481450,95*	*Nee*		*60,00*	*2*	*58,00*	*58*	*-*	*2*		*100 lid 3 Wgh*	*58,00*	*100e lid 1 sub a & 100e lid 2 Wgh*	*63*		*60,01*	*5*	*55,01*	*-2,99*	*-3*	*Nee*	*5*	*-*
380_A	*Bornerbroeksestraat 72 Borne*	*Woning*	*1,5*	*244450,70*	*481450,95*	*Nee*		*58,60*	*2*	*56,60*	*57*	*-*	*2*		*100 lid 3 Wgh*	*56,60*	*100e lid 1 sub a & 100e lid 2 Wgh*	*62*		*58,63*	*5*	*53,63*	*-2,97*	*-3*	*Nee*	*5*	*-*
379_B	*Bornerbroeksestraat 72 Borne*	*Woning*	*4,5*	*244460,15*	*481455,53*	*Nee*		*55,32*	*2*	*53,32*	*53*	*-*	*2*		*100 lid 3 Wgh*	*53,32*	*100e lid 1 sub a & 100e lid 1 sub b sub 1° Wgh*	*58*		*55,33*	*5*	*50,33*	*-2,99*	*-3*	*Nee*	*5*	*-*
377_B	*Bornerbroeksestraat 72 Borne*	*Woning*	*4,5*	*244449,71*	*481461,41*	*Nee*		*55,26*	*2*	*53,26*	*53*	*-*	*2*		*100 lid 3 Wgh*	*53,26*	*100e lid 1 sub a & 100e lid 1 sub b sub 1° Wgh*	*58*		*55,27*	*5*	*50,27*	*-2,99*	*-3*	*Nee*	*5*	*-*
379_A	*Bornerbroeksestraat 72 Borne*	*Woning*	*1,5*	*244460,15*	*481455,53*	*Nee*		*53,67*	*2*	*51,67*	*52*	*-*	*2*		*100 lid 3 Wgh*	*51,67*	*100e lid 1 sub a & 100e lid 1 sub b sub 1° Wgh*	*57*		*53,66*	*5*	*48,66*	*-3,01*	*-3*	*Nee*	*5*	*-*
377_A	*Bornerbroeksestraat 72 Borne*	*Woning*	*1,5*	*244449,71*	*481461,41*	*Nee*		*53,52*	*2*	*51,52*	*52*	*-*	*2*		*100 lid 3 Wgh*	*51,52*	*100e lid 1 sub a & 100e lid 1 sub b sub 1° Wgh*	*57*		*53,55*	*5*	*48,55*	*-2,97*	*-3*	*Nee*	*5*	*-*
378_B	*Bornerbroeksestraat 72 Borne*	*Woning*	*4,5*	*244459,17*	*481465,99*	*Nee*		*26,16*	*2*	*24,16*	*24*	*-*	*2*		*100 lid 1 Wgh*	*48,00*	*100e lid 1 sub a & 100e lid 1 sub b sub 1° Wgh*	*53*		*34,44*	*5*	*29,44*	*0,00*	*0*	*Nee*	*5*	*-*
378_A	*Bornerbroeksestraat 72 Borne*	*Woning*	*1,5*	*244459,17*	*481465,99*	*Nee*		*25,72*	*2*	*23,72*	*24*	*-*	*2*		*100 lid 1 Wgh*	*48,00*	*100e lid 1 sub a & 100e lid 1 sub b sub 1° Wgh*	*53*		*33,66*	*5*	*28,66*	*0,00*	*0*	*Nee*	*5*	*-*
385_B	*Braamhaarsstraat 2 Zenderen*	*Woning*	*4,5*	*244903,22*	*481381,00*	*Nee*		*45,12*	*2*	*43,12*	*43*	*-*	*2*		*100 lid 1 Wgh*	*48,00*	*100e lid 1 sub a & 100e lid 1 sub b sub 1° Wgh*	*53*		*43,01*	*5*	*38,01*	*-5,11*	*-5*	*Nee*	*5*	*-*
385_A	*Braamhaarsstraat 2 Zenderen*	*Woning*	*1,5*	*244903,22*	*481381,00*	*Nee*		*43,07*	*2*	*41,07*	*41*	*-*	*2*		*100 lid 1 Wgh*	*48,00*	*100e lid 1 sub a & 100e lid 1 sub b sub 1° Wgh*	*53*		*42,65*	*5*	*37,65*	*-3,42*	*-3*	*Nee*	*5*	*-*
386_B	*Braamhaarsstraat 2 Zenderen*	*Woning*	*4,5*	*244903,66*	*481390,86*	*Nee*		*41,42*	*2*	*39,42*	*39*	*-*	*2*		*100 lid 1 Wgh*	*48,00*	*100e lid 1 sub a & 100e lid 1 sub b sub 1° Wgh*	*53*		*42,26*	*5*	*37,26*	*-2,16*	*-2*	*Nee*	*5*	*-*
386_A	*Braamhaarsstraat 2 Zenderen*	*Woning*	*1,5*	*244903,66*	*481390,86*	*Nee*		*40,56*	*2*	*38,56*	*39*	*-*	*2*		*100 lid 1 Wgh*	*48,00*	*100e lid 1 sub a & 100e lid 1 sub b sub 1° Wgh*	*53*		*41,44*	*5*	*36,44*	*-2,12*	*-2*	*Nee*	*5*	*-*
388_B	*Braamhaarsstraat 2 Zenderen*	*Woning*	*4,5*	*244912,59*	*481377,89*	*Nee*		*44,80*	*2*	*42,80*	*43*	*-*	*2*		*100 lid 1 Wgh*	*48,00*	*100e lid 1 sub a & 100e lid 1 sub b sub 1° Wgh*	*53*		*39,50*	*5*	*34,50*	*-8,30*	*-8*	*Nee*	*5*	*-*
388_A	*Braamhaarsstraat 2 Zenderen*	*Woning*	*1,5*	*244912,59*	*481377,89*	*Nee*		*43,74*	*2*	*41,74*	*42*	*-*	*2*		*100 lid 1 Wgh*	*48,00*	*100e lid 1 sub a & 100e lid 1 sub b sub 1° Wgh*	*53*		*38,45*	*5*	*33,45*	*-8,29*	*-8*	*Nee*	*5*	*-*
387_B	*Braamhaarsstraat 2 Zenderen*	*Woning*	*4,5*	*244913,03*	*481387,75*	*Nee*		*41,10*	*2*	*39,10*	*39*	*-*	*2*		*100 lid 1 Wgh*	*48,00*	*100e lid 1 sub a & 100e lid 1 sub b sub 1° Wgh*	*53*		*37,60*	*5*	*32,60*	*-6,50*	*-6*	*Nee*	*5*	*-*
387_A	*Braamhaarsstraat 2 Zenderen*	*Woning*	*1,5*	*244913,03*	*481387,75*	*Nee*		*40,33*	*2*	*38,33*	*38*	*-*	*2*		*100 lid 1 Wgh*	*48,00*	*100e lid 1 sub a & 100e lid 1 sub b sub 1° Wgh*	*53*		*36,72*	*5*	*31,72*	*-6,61*	*-7*	*Nee*	*5*	*-*
384_B	*Braamhaarsstraat 4 Zenderen*	*Woning*	*4,5*	*244912,77*	*481441,28*	*Nee*		*42,42*	*2*	*40,42*	*40*	*-*	*2*		*100 lid 1 Wgh*	*48,00*	*100e lid 1 sub a & 100e lid 1 sub b sub 1° Wgh*	*53*		*41,52*	*5*	*36,52*	*-3,90*	*-4*	*Nee*	*5*	*-*
381_B	*Braamhaarsstraat 4 Zenderen*	*Woning*	*4,5*	*244909,83*	*481448,46*	*Nee*		*40,40*	*2*	*38,40*	*38*	*-*	*2*		*100 lid 1 Wgh*	*48,00*	*100e lid 1 sub a & 100e lid 1 sub b sub 1° Wgh*	*53*		*41,37*	*5*	*36,37*	*-2,03*	*-2*	*Nee*	*5*	*-*
384_A	*Braamhaarsstraat 4 Zenderen*	*Woning*	*1,5*	*244912,77*	*481441,28*	*Nee*		*41,85*	*2*	*39,85*	*40*	*-*	*2*		*100 lid 1 Wgh*	*48,00*	*100e lid 1 sub a & 100e lid 1 sub b sub 1° Wgh*	*53*		*40,76*	*5*	*35,76*	*-4,09*	*-4*	*Nee*	*5*	*-*
381_A	*Braamhaarsstraat 4 Zenderen*	*Woning*	*1,5*	*244909,83*	*481448,46*	*Nee*		*39,42*	*2*	*37,42*	*37*	*-*	*2*		*100 lid 1 Wgh*	*48,00*	*100e lid 1 sub a & 100e lid 1 sub b sub 1° Wgh*	*53*		*40,42*	*5*	*35,42*	*-2,00*	*-2*	*Nee*	*5*	*-*
383_A	*Braamhaarsstraat 4 Zenderen*	*Woning*	*1,5*	*244920,30*	*481438,40*	*Nee*		*40,38*	*2*	*38,38*	*38*	*-*	*2*		*100 lid 1 Wgh*	*48,00*	*100e lid 1 sub a & 100e lid 1 sub b sub 1° Wgh*	*53*		*36,60*	*5*	*31,60*	*-6,78*	*-7*	*Nee*	*5*	*-*
383_B	*Braamhaarsstraat 4 Zenderen*	*Woning*	*4,5*	*244920,30*	*481438,40*	*Nee*		*39,81*	*2*	*37,81*	*38*	*-*	*2*		*100 lid 1 Wgh*	*48,00*	*100e lid 1 sub a & 100e lid 1 sub b sub 1° Wgh*	*53*		*36,22*	*5*	*31,22*	*-6,59*	*-7*	*Nee*	*5*	*-*
382_B	*Braamhaarsstraat 4 Zenderen*	*Woning*	*4,5*	*244919,42*	*481453,40*	*Nee*		*32,93*	*2*	*30,93*	*31*	*-*	*2*		*100 lid 1 Wgh*	*48,00*	*100e lid 1 sub a & 100e lid 1 sub b sub 1° Wgh*	*53*		*28,43*	*5*	*23,43*	*-7,50*	*-8*	*Nee*	*5*	*-*
382_A	*Braamhaarsstraat 4 Zenderen*	*Woning*	*1,5*	*244919,42*	*481453,40*	*Nee*		*30,21*	*2*	*28,21*	*28*	*-*	*2*		*100 lid 1 Wgh*	*48,00*	*100e lid 1 sub a & 100e lid 1 sub b sub 1° Wgh*	*53*		*26,04*	*5*	*21,04*	*-7,17*	*-7*	*Nee*	*5*	*-*

Bijlage 8 Rekenresultaten

Braamhaarsstraat

Bijlage 8 Rekenresultaten

Geluidtoets ex artikelen 98 tot en met 100b Wet geluidhinder en artikelen 3.3 en 3.4 Besluit geluidhinder voor veroorzakende weg Braamhaarsstraat.

								HEERSENDE SITUATIE							Normstelling krachtens Wet geluidhinder en/of Besluit geluidhinder					TOEKOMSTIGE SITUATIE (ZONDER MAATREGELEN)							
Rekenpunt ID	Adres/omschrijving rekenpunt	Type bestemming	Rekenhoogte [m]	X	Y	Sanering [ja/nee]	-	L_{den} [dB]	110 lid g Wet geluidhinder ex 3.4 lid 1 Rmg2012 [dB]	L_{den} - 110 lid g ex 3.4 lid 1 Rmg2012 [dB]	L_{den} afgerond - 110 lid g Wgh [dB]	Eerder vastgestelde hogere waarde [dB]	110 lid g Wet geluidhinder ex 3.4 lid 2 Rmg2012 [dB]	-	Aansturingsartikel ten hoogste toelaatbare geluidbelasting Wet geluidhinder/ Besluit geluidhinder	Ten hoogste toelaatbare geluidbelasting [dB]	Aansturingsartikel maximaal vast te stellen hogere waarde geluidsbelasting Wet geluidhinder/Besluit geluidhinder	Maximaal vast te stellen hogere waarde [dB]	-	L_{den} [dB]	110 lid g Wet geluidhinder ex 3.4 lid 2 Rmg2012 [dB]	L_{den} - 110 lid g t.b.v. verschil-berekening [dB]	ΔL zonder maatregelen t.b.v. verschil-berekening [dB]	ΔL zonder maatregelen t.b.v. verschilberekening afgerond [dB]	Reconstructie in de zin van de Wet geluidhinder? [ja/nee]	110 lid g Wet geluidhinder ex 3.4 lid 1 Rmg2012 [dB]	Vast te stellen hogere waarde zonder aanvullende maatregelen [dB]
394_B	*Bornerbroeksestraat 107 Borne*	*Woning*	*4,5*	*244803,40*	*481195,96*	*Nee*		*37,98*	*5*	*32,98*	*33*	*-*	*5*		*100 lid 1 Wgh*	*48,00*	*100a lid 1 sub a & 100a lid 1 sub b sub 1° Wgh*	*53*		*33,80*	*5*	*28,80*	*-4,18*	*-4*	*Nee*	*5*	*-*
393_B	*Bornerbroeksestraat 107 Borne*	*Woning*	*4,5*	*244800,27*	*481190,18*	*Nee*		*38,05*	*5*	*33,05*	*33*	*-*	*5*		*100 lid 1 Wgh*	*48,00*	*100a lid 1 sub a & 100a lid 1 sub b sub 1° Wgh*	*53*		*33,56*	*5*	*28,56*	*-4,49*	*-4*	*Nee*	*5*	*-*
394_A	*Bornerbroeksestraat 107 Borne*	*Woning*	*1,5*	*244803,40*	*481195,96*	*Nee*		*37,35*	*5*	*32,35*	*32*	*-*	*5*		*100 lid 1 Wgh*	*48,00*	*100a lid 1 sub a & 100a lid 1 sub b sub 1° Wgh*	*53*		*33,06*	*5*	*28,06*	*-4,29*	*-4*	*Nee*	*5*	*-*
393_A	*Bornerbroeksestraat 107 Borne*	*Woning*	*1,5*	*244800,27*	*481190,18*	*Nee*		*37,46*	*5*	*32,46*	*32*	*-*	*5*		*100 lid 1 Wgh*	*48,00*	*100a lid 1 sub a & 100a lid 1 sub b sub 1° Wgh*	*53*		*32,87*	*5*	*27,87*	*-4,59*	*-5*	*Nee*	*5*	*-*
389_B	*Bornerbroeksestraat 107 Borne*	*Woning*	*4,5*	*244808,57*	*481197,90*	*Nee*		*37,14*	*5*	*32,14*	*32*	*-*	*5*		*100 lid 1 Wgh*	*48,00*	*100a lid 1 sub a & 100a lid 1 sub b sub 1° Wgh*	*53*		*32,55*	*5*	*27,55*	*-4,59*	*-5*	*Nee*	*5*	*-*
389_A	*Bornerbroeksestraat 107 Borne*	*Woning*	*1,5*	*244808,57*	*481197,90*	*Nee*		*36,45*	*5*	*31,45*	*31*	*-*	*5*		*100 lid 1 Wgh*	*48,00*	*100a lid 1 sub a & 100a lid 1 sub b sub 1° Wgh*	*53*		*31,65*	*5*	*26,65*	*-4,80*	*-5*	*Nee*	*5*	*-*
392_A	*Bornerbroeksestraat 107 Borne*	*Woning*	*1,5*	*244802,33*	*481181,78*	*Nee*		*26,88*	*5*	*21,88*	*22*	*-*	*5*		*100 lid 1 Wgh*	*48,00*	*100a lid 1 sub a & 100a lid 1 sub b sub 1° Wgh*	*53*		*24,95*	*5*	*19,95*	*-1,93*	*-2*	*Nee*	*5*	*-*
390_B	*Bornerbroeksestraat 107 Borne*	*Woning*	*4,5*	*244810,61*	*481194,05*	*Nee*		*27,49*	*5*	*22,49*	*22*	*-*	*5*		*100 lid 1 Wgh*	*48,00*	*100a lid 1 sub a & 100a lid 1 sub b sub 1° Wgh*	*53*		*24,36*	*5*	*19,36*	*-3,13*	*-3*	*Nee*	*5*	*-*
390_A	*Bornerbroeksestraat 107 Borne*	*Woning*	*1,5*	*244810,61*	*481194,05*	*Nee*		*26,26*	*5*	*21,26*	*21*	*-*	*5*		*100 lid 1 Wgh*	*48,00*	*100a lid 1 sub a & 100a lid 1 sub b sub 1° Wgh*	*53*		*23,47*	*5*	*18,47*	*-2,79*	*-3*	*Nee*	*5*	*-*
391_B	*Bornerbroeksestraat 107 Borne*	*Woning*	*4,5*	*244810,38*	*481186,71*	*Nee*		*25,36*	*5*	*20,36*	*20*	*-*	*5*		*100 lid 1 Wgh*	*48,00*	*100a lid 1 sub a & 100a lid 1 sub b sub 1° Wgh*	*53*		*21,67*	*5*	*16,67*	*-3,69*	*-4*	*Nee*	*5*	*-*
391_A	*Bornerbroeksestraat 107 Borne*	*Woning*	*1,5*	*244810,38*	*481186,71*	*Nee*		*24,20*	*5*	*19,20*	*19*	*-*	*5*		*100 lid 1 Wgh*	*48,00*	*100a lid 1 sub a & 100a lid 1 sub b sub 1° Wgh*	*53*		*20,78*	*5*	*15,78*	*-3,42*	*-3*	*Nee*	*5*	*-*
392_B	*Bornerbroeksestraat 107 Borne*	*Woning*	*4,5*	*244802,33*	*481181,78*	*Nee*		*5,49*	*5*	*0,49*	*0*	*-*	*5*		*100 lid 1 Wgh*	*48,00*	*100a lid 1 sub a & 100a lid 1 sub b sub 1° Wgh*	*53*		*0,00*	*5*	*-5,00*	*-5,49*	*-5*	*Nee*	*5*	*-*

Bijlage 9 Rekenresultaten

nieuwe parallelweg

Bijlage 9 Rekenresultaten

Geluidtoets ex artikelen 82 en 83 Wet geluidhinder voor veroorzakende weg Nieuwe Parallelweg.										
							TOEKOMSTIGE SITUATIE (ZONDER MAATREGELEN)			
Rekenpunt ID	Adres/omschrijving rekenpunt	Type bestemming	Rekenhoogte [m]	X	Y	-	Lden [dB]	110 lid g Wet geluidhinder ex 3.4 lid 2 Rmg2012 [dB]	Lden - 110 lid g t.b.v. verschil-berekening [dB]	Vast te stellen hogere waarde zonder aanvullende maatregelen [dB]
875_A	Almelosestraat 1 Zenderen NGG	Woning	1,5	245290,67	483047,33		38,46	5	33,46	-
875_B	Almelosestraat 1 Zenderen NGG	Woning	4,5	245290,67	483047,33		39,93	5	34,93	-
876_A	Almelosestraat 1 Zenderen NGG	Woning	1,5	245296,44	483043,45		27,48	5	22,48	-
876_B	Almelosestraat 1 Zenderen NGG	Woning	4,5	245296,44	483043,45		28,07	5	23,07	-
877_A	Almelosestraat 1 Zenderen NGG	Woning	1,5	245295,87	483036,52		31,66	5	26,66	-
877_B	Almelosestraat 1 Zenderen NGG	Woning	4,5	245295,87	483036,52		33,24	5	28,24	-
878_A	Almelosestraat 1 Zenderen NGG	Woning	1,5	245287,24	483033,54		33,36	5	28,36	-
878_B	Almelosestraat 1 Zenderen NGG	Woning	4,5	245287,24	483033,54		35,07	5	30,07	-
879_A	Almelosestraat 1 Zenderen NGG	Woning	1,5	245279,92	483035,48		40,52	5	35,52	-
879_B	Almelosestraat 1 Zenderen NGG	Woning	4,5	245279,92	483035,48		42,24	5	37,24	-
880_A	Almelosestraat 1 Zenderen NGG	Woning	1,5	245282,97	483042,42		39,71	5	34,71	-
880_B	Almelosestraat 1 Zenderen NGG	Woning	4,5	245282,97	483042,42		41,33	5	36,33	-
463_A	Almelosestraat 4 Zenderen	Woning	1,5	245496,57	483048,76		24,37	5	19,37	-
463_B	Almelosestraat 4 Zenderen	Woning	4,5	245496,57	483048,76		25,38	5	20,38	-
464_A	Almelosestraat 4 Zenderen	Woning	1,5	245489,93	483049,93		28,15	5	23,15	-
464_B	Almelosestraat 4 Zenderen	Woning	4,5	245489,93	483049,93		28,86	5	23,86	-
465_A	Almelosestraat 4 Zenderen	Woning	1,5	245489,10	483056,72		27,33	5	22,33	-
465_B	Almelosestraat 4 Zenderen	Woning	4,5	245489,10	483056,72		28,17	5	23,17	-
466_A	Almelosestraat 4 Zenderen	Woning	1,5	245494,50	483057,09		22,07	5	17,07	-
466_B	Almelosestraat 4 Zenderen	Woning	4,5	245494,50	483057,09		23,61	5	18,61	-
459_A	Almelosestraat 6 Zenderen	Woning	1,5	245435,48	483096,43		23,20	5	18,20	-
459_B	Almelosestraat 6 Zenderen	Woning	4,5	245435,48	483096,43		24,13	5	19,13	-
460_A	Almelosestraat 6 Zenderen	Woning	1,5	245426,09	483095,42		30,19	5	25,19	-
460_B	Almelosestraat 6 Zenderen	Woning	4,5	245426,09	483095,42		30,90	5	25,90	-
461_A	Almelosestraat 6 Zenderen	Woning	1,5	245427,28	483104,78		31,37	5	26,37	-
461_B	Almelosestraat 6 Zenderen	Woning	4,5	245427,28	483104,78		32,02	5	27,02	-
462_A	Almelosestraat 6 Zenderen	Woning	1,5	245436,67	483105,79		27,60	5	22,60	-
462_B	Almelosestraat 6 Zenderen	Woning	4,5	245436,67	483105,79		28,32	5	23,32	-
377_A	Bornerbroeksestraat 72 Borne	Woning	1,5	244449,71	481461,41		23,47	5	18,47	-
377_B	Bornerbroeksestraat 72 Borne	Woning	4,5	244449,71	481461,41		24,05	5	19,05	-
378_A	Bornerbroeksestraat 72 Borne	Woning	1,5	244459,17	481465,99		31,09	5	26,09	-
378_B	Bornerbroeksestraat 72 Borne	Woning	4,5	244459,17	481465,99		31,68	5	26,68	-
379_A	Bornerbroeksestraat 72 Borne	Woning	1,5	244460,15	481455,53		28,84	5	23,84	-
379_B	Bornerbroeksestraat 72 Borne	Woning	4,5	244460,15	481455,53		30,24	5	25,24	-
380_A	Bornerbroeksestraat 72 Borne	Woning	1,5	244450,70	481450,95		11,76	5	6,76	-
380_B	Bornerbroeksestraat 72 Borne	Woning	4,5	244450,70	481450,95		13,22	5	8,22	-
368_A	Braamhaarsstraat 1 Zenderen	Woning	1,5	244830,72	481650,15		32,53	5	27,53	-
368_B	Braamhaarsstraat 1 Zenderen	Woning	4,5	244830,72	481650,15		32,95	5	27,95	-
369_A	Braamhaarsstraat 1 Zenderen	Woning	1,5	244846,27	481646,62		24,18	5	19,18	-
369_B	Braamhaarsstraat 1 Zenderen	Woning	4,5	244846,27	481646,62		25,56	5	20,56	-
370_A	Braamhaarsstraat 1 Zenderen	Woning	1,5	244852,12	481631,80		20,24	5	15,24	-
370_B	Braamhaarsstraat 1 Zenderen	Woning	4,5	244852,12	481631,80		21,50	5	16,50	-
371_A	Braamhaarsstraat 1 Zenderen	Woning	1,5	244840,30	481632,15		30,27	5	25,27	-
371_B	Braamhaarsstraat 1 Zenderen	Woning	4,5	244840,30	481632,15		30,42	5	25,42	-
372_A	Braamhaarsstraat 1 Zenderen	Woning	1,5	244828,75	481638,24		32,80	5	27,80	-
372_B	Braamhaarsstraat 1 Zenderen	Woning	4,5	244828,75	481638,24		33,11	5	28,11	-
373_A	Braamhaarsstraat 1a Zenderen	Woning	1,5	244880,56	481603,12		21,67	5	16,67	-
373_B	Braamhaarsstraat 1a Zenderen	Woning	4,5	244880,56	481603,12		21,97	5	16,97	-
374_A	Braamhaarsstraat 1a Zenderen	Woning	1,5	244873,65	481603,66		27,50	5	22,50	-
374_B	Braamhaarsstraat 1a Zenderen	Woning	4,5	244873,65	481603,66		28,39	5	23,39	-
375_A	Braamhaarsstraat 1a Zenderen	Woning	1,5	244870,69	481617,38		25,59	5	20,59	-
375_B	Braamhaarsstraat 1a Zenderen	Woning	4,5	244870,69	481617,38		27,18	5	22,18	-
376_A	Braamhaarsstraat 1a Zenderen	Woning	1,5	244878,01	481615,72		19,59	5	14,59	-
376_B	Braamhaarsstraat 1a Zenderen	Woning	4,5	244878,01	481615,72		23,45	5	18,45	-
385_A	Braamhaarsstraat 2 Zenderen	Woning	1,5	244903,22	481381,00		28,53	5	23,53	-
385_B	Braamhaarsstraat 2 Zenderen	Woning	4,5	244903,22	481381,00		29,08	5	24,08	-
386_A	Braamhaarsstraat 2 Zenderen	Woning	1,5	244903,66	481390,86		29,87	5	24,87	-
386_B	Braamhaarsstraat 2 Zenderen	Woning	4,5	244903,66	481390,86		30,72	5	25,72	-
387_A	Braamhaarsstraat 2 Zenderen	Woning	1,5	244913,03	481387,75		21,70	5	16,70	-
387_B	Braamhaarsstraat 2 Zenderen	Woning	4,5	244913,03	481387,75		24,13	5	19,13	-
388_A	Braamhaarsstraat 2 Zenderen	Woning	1,5	244912,59	481377,89		-7,86	5	-12,86	-
388_B	Braamhaarsstraat 2 Zenderen	Woning	4,5	244912,59	481377,89		-7,20	5	-12,20	-
381_A	Braamhaarsstraat 4 Zenderen	Woning	1,5	244909,83	481448,46		29,04	5	24,04	-
381_B	Braamhaarsstraat 4 Zenderen	Woning	4,5	244909,83	481448,46		29,90	5	24,90	-
382_A	Braamhaarsstraat 4 Zenderen	Woning	1,5	244919,42	481453,40		17,92	5	12,92	-
382_B	Braamhaarsstraat 4 Zenderen	Woning	4,5	244919,42	481453,40		22,89	5	17,89	-
383_A	Braamhaarsstraat 4 Zenderen	Woning	1,5	244920,30	481438,40		23,89	5	18,89	-
383_B	Braamhaarsstraat 4 Zenderen	Woning	4,5	244920,30	481438,40		25,14	5	20,14	-
384_A	Braamhaarsstraat 4 Zenderen	Woning	1,5	244912,77	481441,28		29,86	5	24,86	-
384_B	Braamhaarsstraat 4 Zenderen	Woning	4,5	244912,77	481441,28		30,52	5	25,52	-
467_A	Brakeweg 12 Zenderen	Woning	1,5	245299,25	482686,33		30,88	5	25,88	-
467_B	Brakeweg 12 Zenderen	Woning	4,5	245299,25	482686,33		32,15	5	27,15	-
468_A	Brakeweg 12 Zenderen	Woning	1,5	245304,99	482685,18		26,25	5	21,25	-
468_B	Brakeweg 12 Zenderen	Woning	4,5	245304,99	482685,18		27,58	5	22,58	-
469_A	Brakeweg 12 Zenderen	Woning	1,5	245291,92	482674,13		23,18	5	18,18	-
469_B	Brakeweg 12 Zenderen	Woning	4,5	245291,92	482674,13		23,74	5	18,74	-
470_A	Brakeweg 12 Zenderen	Woning	1,5	245287,02	482675,69		30,81	5	25,81	-
470_B	Brakeweg 12 Zenderen	Woning	4,5	245287,02	482675,69		31,85	5	26,85	-
471_A	Brakeweg 12 Zenderen	Woning	1,5	245287,56	482681,24		30,94	5	25,94	-
471_B	Brakeweg 12 Zenderen	Woning	4,5	245287,56	482681,24		32,16	5	27,16	-
472_A	Brakeweg 12 Zenderen	Woning	1,5	245290,76	482685,03		31,15	5	26,15	-
472_B	Brakeweg 12 Zenderen	Woning	4,5	245290,76	482685,03		32,33	5	27,33	-
456_A	Elhorsterweg 10 Zenderen	Woning	1,5	245370,53	483667,46		25,83	5	20,83	-
456_B	Elhorsterweg 10 Zenderen	Woning	4,5	245370,53	483667,46		26,66	5	21,66	-
456_C	Elhorsterweg 10 Zenderen	Woning	7,5	245370,53	483667,46		24,06	5	19,06	-

							TOEKOMSTIGE SITUATIE (ZONDER MAATREGELEN)			
Rekenpunt ID	Adres/omschrijving rekenpunt	Type bestemming	Rekenhoogte [m]	X	Y	-	Lden [dB]	110 lid g Wet geluidhinder ex 3.4 lid 2 Rmg2012 [dB]	Lden - 110 lid g t.b.v. verschil-berekening [dB]	Vast te stellen hogere waarde zonder aanvullende maatregelen [dB]
457_A	Elhorsterweg 10 Zenderen	Woning	1,5	245365,01	483669,51		23,18	5	18,18	-
457_B	Elhorsterweg 10 Zenderen	Woning	4,5	245365,01	483669,51		23,81	5	18,81	-
457_C	Elhorsterweg 10 Zenderen	Woning	7,5	245365,01	483669,51		23,99	5	18,99	-
458_A	Elhorsterweg 10 Zenderen	Woning	1,5	245364,92	483675,39		-8,24	5	-13,24	-
458_B	Elhorsterweg 10 Zenderen	Woning	4,5	245364,92	483675,39		-7,29	5	-12,29	-
458_C	Elhorsterweg 10 Zenderen	Woning	7,5	245364,92	483675,39		-7,58	5	-12,58	-
433_A	Elhorsterweg 4 Zenderen	Woning	1,5	245675,02	483179,59		23,36	5	18,36	-
433_B	Elhorsterweg 4 Zenderen	Woning	4,5	245675,02	483179,59		24,64	5	19,64	-
434_A	Elhorsterweg 4 Zenderen	Woning	1,5	245679,06	483184,26		23,02	5	18,02	-
434_B	Elhorsterweg 4 Zenderen	Woning	4,5	245679,06	483184,26		23,92	5	18,92	-
435_A	Elhorsterweg 4 Zenderen	Woning	1,5	245683,76	483178,85		1,61	5	-3,39	-
435_B	Elhorsterweg 4 Zenderen	Woning	4,5	245683,76	483178,85		1,99	5	-3,01	-
436_A	Elhorsterweg 4 Zenderen	Woning	1,5	245685,29	483167,26		1,79	5	-3,21	-
436_B	Elhorsterweg 4 Zenderen	Woning	4,5	245685,29	483167,26		2,12	5	-2,88	-
437_A	Elhorsterweg 4 Zenderen	Woning	1,5	245682,31	483160,89		19,37	5	14,37	-
437_B	Elhorsterweg 4 Zenderen	Woning	4,5	245682,31	483160,89		21,00	5	16,00	-
438_A	Elhorsterweg 4 Zenderen	Woning	1,5	245678,65	483164,66		23,40	5	18,40	-
438_B	Elhorsterweg 4 Zenderen	Woning	4,5	245678,65	483164,66		24,57	5	19,57	-
452_A	Elhorsterweg 4a Zenderen	Woning	1,5	245577,32	483501,47		16,88	5	11,88	-
452_B	Elhorsterweg 4a Zenderen	Woning	4,5	245577,32	483501,47		17,70	5	12,70	-
453_A	Elhorsterweg 4a Zenderen	Woning	1,5	245583,34	483497,66		-5,73	5	-10,73	-
453_B	Elhorsterweg 4a Zenderen	Woning	4,5	245583,34	483497,66		-7,20	5	-12,20	-
454_A	Elhorsterweg 4a Zenderen	Woning	1,5	245579,95	483491,38		24,82	5	19,82	-
454_B	Elhorsterweg 4a Zenderen	Woning	4,5	245579,95	483491,38		24,59	5	19,59	-
455_A	Elhorsterweg 4a Zenderen	Woning	1,5	245573,94	483495,19		23,91	5	18,91	-
455_B	Elhorsterweg 4a Zenderen	Woning	4,5	245573,94	483495,19		24,60	5	19,60	-
425_A	Elhorsterweg 5 Zenderen	Woning	1,5	245611,51	483070,20		20,81	5	15,81	-
425_B	Elhorsterweg 5 Zenderen	Woning	4,5	245611,51	483070,20		21,99	5	16,99	-
425_C	Elhorsterweg 5 Zenderen	Woning	7,5	245611,51	483070,20		22,40	5	17,40	-
426_A	Elhorsterweg 5 Zenderen	Woning	1,5	245617,33	483067,92		-0,37	5	-5,37	-
426_B	Elhorsterweg 5 Zenderen	Woning	4,5	245617,33	483067,92		9,09	5	4,09	-
426_C	Elhorsterweg 5 Zenderen	Woning	7,5	245617,33	483067,92		4,35	5	-0,65	-
427_A	Elhorsterweg 5 Zenderen	Woning	1,5	245626,45	483066,88		19,37	5	14,37	-
427_B	Elhorsterweg 5 Zenderen	Woning	4,5	245626,45	483066,88		20,28	5	15,28	-
428_A	Elhorsterweg 5 Zenderen	Woning	1,5	245631,09	483063,07		-0,59	5	-5,59	-
428_B	Elhorsterweg 5 Zenderen	Woning	4,5	245631,09	483063,07		-4,77	5	-9,77	-
429_A	Elhorsterweg 5 Zenderen	Woning	1,5	245623,38	483057,49		21,79	5	16,79	-
429_B	Elhorsterweg 5 Zenderen	Woning	4,5	245623,38	483057,49		24,48	5	19,48	-
430_A	Elhorsterweg 5 Zenderen	Woning	1,5	245615,60	483059,71		20,65	5	15,65	-
430_B	Elhorsterweg 5 Zenderen	Woning	4,5	245615,60	483059,71		23,66	5	18,66	-
430_C	Elhorsterweg 5 Zenderen	Woning	7,5	245615,60	483059,71		23,38	5	18,38	-
431_A	Elhorsterweg 5 Zenderen	Woning	1,5	245609,85	483062,00		20,85	5	15,85	-
431_B	Elhorsterweg 5 Zenderen	Woning	4,5	245609,85	483062,00		23,43	5	18,43	-
431_C	Elhorsterweg 5 Zenderen	Woning	7,5	245609,85	483062,00		24,52	5	19,52	-
432_A	Elhorsterweg 5 Zenderen	Woning	1,5	245603,53	483065,51		23,91	5	18,91	-
432_B	Elhorsterweg 5 Zenderen	Woning	4,5	245603,53	483065,51		25,64	5	20,64	-
432_C	Elhorsterweg 5 Zenderen	Woning	7,5	245603,53	483065,51		26,35	5	21,35	-
447_A	Elhorsterweg 6 Zenderen	Woning	1,5	245550,31	483513,34		24,59	5	19,59	-
447_B	Elhorsterweg 6 Zenderen	Woning	4,5	245550,31	483513,34		24,58	5	19,58	-
447_C	Elhorsterweg 6 Zenderen	Woning	7,5	245550,31	483513,34		24,76	5	19,76	-
448_A	Elhorsterweg 6 Zenderen	Woning	1,5	245544,99	483514,81		24,35	5	19,35	-
448_B	Elhorsterweg 6 Zenderen	Woning	4,5	245544,99	483514,81		25,32	5	20,32	-
448_C	Elhorsterweg 6 Zenderen	Woning	7,5	245544,99	483514,81		25,56	5	20,56	-
449_A	Elhorsterweg 6 Zenderen	Woning	1,5	245538,87	483524,00		23,57	5	18,57	-
449_B	Elhorsterweg 6 Zenderen	Woning	4,5	245538,87	483524,00		24,62	5	19,62	-
449_C	Elhorsterweg 6 Zenderen	Woning	7,5	245538,87	483524,00		24,83	5	19,83	-
450_A	Elhorsterweg 6 Zenderen	Woning	1,5	245543,24	483533,13		-0,16	5	-5,16	-
450_B	Elhorsterweg 6 Zenderen	Woning	4,5	245543,24	483533,13		0,54	5	-4,46	-
450_C	Elhorsterweg 6 Zenderen	Woning	7,5	245543,24	483533,13		-4,22	5	-9,22	-
451_A	Elhorsterweg 6 Zenderen	Woning	1,5	245553,53	483518,80		18,96	5	13,96	-
451_B	Elhorsterweg 6 Zenderen	Woning	4,5	245553,53	483518,80		-13,28	5	-18,28	-
451_C	Elhorsterweg 6 Zenderen	Woning	7,5	245553,53	483518,80		-7,95	5	-12,95	-
871_A	Elhorsterweg 8 Zenderen	Woning	1,5	245514,33	483594,55		-9,53	5	-14,53	-
871_B	Elhorsterweg 8 Zenderen	Woning	4,5	245514,33	483594,55		-5,39	5	-10,39	-
872_A	Elhorsterweg 8 Zenderen	Woning	1,5	245520,95	483596,21		-24,35	5	-29,35	-
872_B	Elhorsterweg 8 Zenderen	Woning	4,5	245520,95	483596,21		-19,99	5	-24,99	-
873_A	Elhorsterweg 8 Zenderen	Woning	1,5	245518,77	483586,07		26,39	5	21,39	-
873_B	Elhorsterweg 8 Zenderen	Woning	4,5	245518,77	483586,07		26,94	5	21,94	-
874_A	Elhorsterweg 8 Zenderen	Woning	1,5	245512,78	483587,04		23,84	5	18,84	-
874_B	Elhorsterweg 8 Zenderen	Woning	4,5	245512,78	483587,04		24,59	5	19,59	-
473_A	Grintkolkenweg 1 Zenderen	Woning	1,5	245083,58	482337,09		28,87	5	23,87	-
473_B	Grintkolkenweg 1 Zenderen	Woning	4,5	245083,58	482337,09		29,50	5	24,50	-
474_A	Grintkolkenweg 1 Zenderen	Woning	1,5	245087,60	482342,30		28,77	5	23,77	-
474_B	Grintkolkenweg 1 Zenderen	Woning	4,5	245087,60	482342,30		28,99	5	23,99	-
475_A	Grintkolkenweg 1 Zenderen	Woning	1,5	245089,60	482333,06		18,66	5	13,66	-
475_B	Grintkolkenweg 1 Zenderen	Woning	4,5	245089,60	482333,06		19,34	5	14,34	-
476_A	Grintkolkenweg 1 Zenderen	Woning	1,5	245084,19	482333,05		24,37	5	19,37	-
476_B	Grintkolkenweg 1 Zenderen	Woning	4,5	245084,19	482333,05		24,13	5	19,13	-
477_A	Grintkolkenweg 2 Zenderen	Woning	1,5	245057,63	482367,08		28,85	5	23,85	-
477_B	Grintkolkenweg 2 Zenderen	Woning	4,5	245057,63	482367,08		29,96	5	24,96	-
478_A	Grintkolkenweg 2 Zenderen	Woning	1,5	245066,41	482369,37		29,33	5	24,33	-
478_B	Grintkolkenweg 2 Zenderen	Woning	4,5	245066,41	482369,37		30,37	5	25,37	-
479_A	Grintkolkenweg 2 Zenderen	Woning	1,5	245071,60	482369,57		28,47	5	23,47	-
479_B	Grintkolkenweg 2 Zenderen	Woning	4,5	245071,60	482369,57		29,02	5	24,02	-
480_A	Grintkolkenweg 2 Zenderen	Woning	1,5	245064,72	482352,92		24,89	5	19,89	-
480_B	Grintkolkenweg 2 Zenderen	Woning	4,5	245064,72	482352,92		25,54	5	20,54	-

							TOEKOMSTIGE SITUATIE (ZONDER MAATREGELEN)			
Rekenpunt ID	Adres/omschrijving rekenpunt	Type bestemming	Rekenhoogte [m]	X	Y	-	Lden [dB]	110 lid g Wet geluidhinder ex 3.4 lid 2 Rmg2012 [dB]	Lden - 110 lid g t.b.v. verschil-berekening [dB]	Vast te stellen hogere waarde zonder aanvullende maatregelen [dB]
481_A	Grintkolkenweg 2 Zenderen	Woning	1,5	245060,45	482352,79		22,44	5	17,44	-
481_B	Grintkolkenweg 2 Zenderen	Woning	4,5	245060,45	482352,79		24,79	5	19,79	-
482_A	Grintkolkenweg 2 Zenderen	Woning	1,5	245059,65	482360,00		20,04	5	15,04	-
482_B	Grintkolkenweg 2 Zenderen	Woning	4,5	245059,65	482360,00		24,30	5	19,30	-
415_B	Mastboersweg 2 Almelo	Woning	4,5	245019,99	483631,66		20,80	5	15,80	-
416_A	Mastboersweg 2 Almelo	Woning	1,5	245027,08	483627,24		16,49	5	11,49	-
417_A	Mastboersweg 2 Almelo	Woning	1,5	245021,55	483626,66		13,74	5	8,74	-
418_A	Mastboersweg 2 Almelo	Woning	1,5	245014,50	483631,07		20,97	5	15,97	-
418_B	Mastboersweg 2 Almelo	Woning	4,5	245014,50	483631,07		22,33	5	17,33	-
419_A	Mastboersweg 2 Almelo	Woning	1,5	245012,92	483636,31		9,59	5	4,59	-
419_B	Mastboersweg 2 Almelo	Woning	4,5	245012,92	483636,31		3,99	5	-1,01	-
420_A	Mastboersweg 2a Almelo	Woning	1,5	245017,87	483642,86		8,43	5	3,43	-
420_B	Mastboersweg 2a Almelo	Woning	4,5	245017,87	483642,86		2,63	5	-2,37	-
421_A	Mastboersweg 2a Almelo	Woning	1,5	245023,07	483645,26		11,34	5	6,34	-
421_B	Mastboersweg 2a Almelo	Woning	4,5	245023,07	483645,26		11,99	5	6,99	-
422_A	Mastboersweg 2a Almelo	Woning	1,5	245030,75	483638,65		19,49	5	14,49	-
423_A	Mastboersweg 2a Almelo	Woning	1,5	245026,42	483637,83		20,79	5	15,79	-
424_B	Mastboersweg 2a Almelo	Woning	4,5	245023,11	483639,68		22,03	5	17,03	-
333_A	Tusveld 2 Bornerbroek	Woning	1,5	244402,99	481829,48		16,65	5	11,65	-
333_B	Tusveld 2 Bornerbroek	Woning	4,5	244402,99	481829,48		27,68	5	22,68	-
334_A	Tusveld 2 Bornerbroek	Woning	1,5	244399,21	481836,26		18,62	5	13,62	-
334_B	Tusveld 2 Bornerbroek	Woning	4,5	244399,21	481836,26		20,32	5	15,32	-
335_A	Tusveld 2 Bornerbroek	Woning	1,5	244403,77	481842,52		28,20	5	23,20	-
335_B	Tusveld 2 Bornerbroek	Woning	4,5	244403,77	481842,52		28,98	5	23,98	-
336_A	Tusveld 2 Bornerbroek	Woning	1,5	244407,70	481838,38		31,14	5	26,14	-
336_B	Tusveld 2 Bornerbroek	Woning	4,5	244407,70	481838,38		31,50	5	26,50	-

Bijlage 10 Rekenresultaten

bestaande parallelweg

Bijlage 10 Rekenresultaten

Geluidtoets ex artikelen 98 tot en met 100b Wet geluidhinder en artikelen 3.3 en 3.4 Besluit geluidhinder voor veroorzakende weg Bestaande Parallelweg.

| | | |

Bijlage 11 Rekenresultaten

Almelosestraat

Bijlage 11 Rekenresultaten

Geluidtoets ex artikelen 98 tot en met 100b Wet geluidhinder en artikelen 3.3 en 3.4 Besluit geluidhinder voor veroorzakende weg Almelosestraat.

								HEERSENDE SITUATIE						Normstelling krachtens Wet geluidhinder en/of Besluit geluidhinder					TOEKOMSTIGE SITUATIE (ZONDER MAATREGELEN)						
Rekenpunt ID	Adres/omschrijving rekenpunt	Type bestemming	Rekenhoogte [m]	X	Y	Sanering [ja/nee]	-	L_{den} [dB]	110 lid g Wet geluidhinder ex 3.4 lid 1 Rmg2012 [dB]	L_{den} - 110 lid g ex 3.4 lid 1 Rmg2012 [dB]	L_{den} afgerond - 110 lid g Wgh [dB]	Eerder vastgestelde hogere waarde [dB]	110 lid g Wet geluidhinder ex 3.4 lid 2 Rmg2012 [dB]	-	Aansturingsartikel ten hoogste toelaatbare geluidbelasting Wet geluidhinder/ Besluit geluidhinder	Ten hoogste toelaatbare geluidbelasting [dB]	Aansturingsartikel maximaal vast te stellen hogere waarde geluidbelasting Wet geluidhinder/Besluit geluidhinder	Maximaal vast te stellen hogere waarde [dB]	-	L_{den} [dB]	110 lid g Wet geluidhinder ex 3.4 lid 2 Rmg2012 [dB]	L_{den} - 110 lid g t.b.v. verschil-berekening [dB]	ΔL zonder maatregelen t.b.v. verschil-berekening [dB]	ΔL zonder maatregelen t.b.v. verschilberekening afgerond [dB]	Reconstructie in de zin van de Wet geluidhinder? [ja/nee]	110 lid g Wet geluidhinder ex 3.4 lid 1 Rmg2012 [dB]	Vast te stellen hogere waarde zonder aanvullende maatregelen [dB]
875_A	Almelosestraat 1 Zenderen NGG	Woning	1,5	245290,67	483047,33	Nee		51,11	2	49,11	49	-	2		100 lid 3 Wgh	49,11	100a lid 1 sub a & 100a lid 1 sub b sub 1° Wgh	54		45,95	5	40,95	-8,16	-8	Nee	5	-
875_B	Almelosestraat 1 Zenderen NGG	Woning	4,5	245290,67	483047,33	Nee		51,99	2	49,99	50	-	2		100 lid 3 Wgh	49,99	100a lid 1 sub a & 100a lid 1 sub b sub 1° Wgh	55		46,86	5	41,86	-8,13	-8	Nee	5	-
876_A	Almelosestraat 1 Zenderen NGG	Woning	1,5	245296,44	483043,45	Nee		52,48	2	50,48	50	-	2		100 lid 3 Wgh	50,48	100a lid 1 sub a & 100a lid 1 sub b sub 1° Wgh	55		48,14	5	43,14	-7,34	-7	Nee	5	-
876_B	Almelosestraat 1 Zenderen NGG	Woning	4,5	245296,44	483043,45	Nee		53,52	2	51,52	52	-	2		100 lid 3 Wgh	51,52	100a lid 1 sub a & 100a lid 1 sub b sub 1° Wgh	57		49,17	5	44,17	-7,35	-7	Nee	5	-
877_A	Almelosestraat 1 Zenderen NGG	Woning	1,5	245295,87	483036,52	Nee		46,93	2	44,93	45	-	2		100 lid 1 Wgh	48,00	100a lid 1 sub a & 100a lid 1 sub b sub 1° Wgh	53		43,11	5	38,11	-6,82	-7	Nee	5	-
877_B	Almelosestraat 1 Zenderen NGG	Woning	4,5	245295,87	483036,52	Nee		48,34	2	46,34	46	-	2		100 lid 1 Wgh	48,00	100a lid 1 sub a & 100a lid 1 sub b sub 1° Wgh	53		44,49	5	39,49	-6,85	-7	Nee	5	-
878_A	Almelosestraat 1 Zenderen NGG	Woning	1,5	245287,24	483033,54	Nee		45,59	2	43,59	44	-	2		100 lid 1 Wgh	48,00	100a lid 1 sub a & 100a lid 1 sub b sub 1° Wgh	53		41,99	5	36,99	-6,60	-7	Nee	5	-
878_B	Almelosestraat 1 Zenderen NGG	Woning	4,5	245287,24	483033,54	Nee		47,05	2	45,05	45	-	2		100 lid 1 Wgh	48,00	100a lid 1 sub a & 100a lid 1 sub b sub 1° Wgh	53		43,36	5	38,36	-6,69	-7	Nee	5	-
879_A	Almelosestraat 1 Zenderen NGG	Woning	1,5	245279,92	483035,48	Nee		43,58	2	41,58	42	-	2		100 lid 1 Wgh	48,00	100a lid 1 sub a & 100a lid 1 sub b sub 1° Wgh	53		34,12	5	29,12	-12,46	-12	Nee	5	-
879_B	Almelosestraat 1 Zenderen NGG	Woning	4,5	245279,92	483035,48	Nee		44,11	2	42,11	42	-	2		100 lid 1 Wgh	48,00	100a lid 1 sub a & 100a lid 1 sub b sub 1° Wgh	53		34,99	5	29,99	-12,12	-12	Nee	5	-
880_A	Almelosestraat 1 Zenderen NGG	Woning	1,5	245282,97	483042,42	Nee		50,19	2	48,19	48	-	2		100 lid 3 Wgh	48,19	100a lid 1 sub a & 100a lid 1 sub b sub 1° Wgh	53		44,58	5	39,58	-8,61	-9	Nee	5	-
880_B	Almelosestraat 1 Zenderen NGG	Woning	4,5	245282,97	483042,42	Nee		51,02	2	49,02	49	-	2		100 lid 3 Wgh	49,02	100a lid 1 sub a & 100a lid 1 sub b sub 1° Wgh	54		45,41	5	40,41	-8,61	-9	Nee	5	-
459_A	Almelosestraat 6 Zenderen	Woning	1,5	245435,48	483096,43	Nee		60,22	2	58,22	58	-	2		100 lid 3 Wgh	58,22	100a lid 1 sub a & 100a lid 2 Wgh	63		56,55	5	51,55	-6,67	-7	Nee	5	-
459_B	Almelosestraat 6 Zenderen	Woning	4,5	245435,48	483096,43	Nee		61,31	2	59,31	59	-	2		100 lid 3 Wgh	59,31	100a lid 1 sub a & 100a lid 2 Wgh	64		57,64	5	52,64	-6,67	-7	Nee	5	-
460_A	Almelosestraat 6 Zenderen	Woning	1,5	245426,09	483095,42	Nee		65,03	2	63,03	63	-	2		100 lid 3 Wgh	63,03	100a lid 1 sub a & 100a lid 2 Wgh	68		61,31	5	56,31	-6,72	-7	Nee	5	-
460_B	Almelosestraat 6 Zenderen	Woning	4,5	245426,09	483095,42	Nee		65,61	2	63,61	64	-	2		100 lid 3 Wgh	63,61	100a lid 1 sub a & 100a lid 2 Wgh	68		61,92	5	56,92	-6,69	-7	Nee	5	-
461_A	Almelosestraat 6 Zenderen	Woning	1,5	245427,28	483104,78	Nee		60,82	2	58,82	59	-	2		100 lid 3 Wgh	58,82	100a lid 1 sub a & 100a lid 2 Wgh	64		57,16	5	52,16	-6,66	-7	Nee	5	-
461_B	Almelosestraat 6 Zenderen	Woning	4,5	245427,28	483104,78	Nee		61,76	2	59,76	60	-	2		100 lid 3 Wgh	59,76	100a lid 1 sub a & 100a lid 2 Wgh	65		58,19	5	53,19	-6,57	-7	Nee	5	-
462_A	Almelosestraat 6 Zenderen	Woning	1,5	245436,67	483105,79	Nee		50,84	2	48,84	49	-	2		100 lid 3 Wgh	48,84	100a lid 1 sub a & 100a lid 1 sub b sub 1° Wgh	54		47,63	5	42,63	-6,21	-6	Nee	5	-
462_B	Almelosestraat 6 Zenderen	Woning	4,5	245436,67	483105,79	Nee		52,43	2	50,43	50	-	2		100 lid 3 Wgh	50,43	100a lid 1 sub a & 100a lid 1 sub b sub 1° Wgh	55		49,31	5	44,31	-6,12	-6	Nee	5	-
452_A	Elhorsterweg 4a Zenderen	Woning	1,5	245577,32	483501,47	Nee		38,79	2	36,79	37	-	2		100 lid 1 Wgh	48,00	100a lid 1 sub a & 100a lid 1 sub b sub 1° Wgh	53		32,27	5	27,27	-9,52	-10	Nee	5	-
452_B	Elhorsterweg 4a Zenderen	Woning	4,5	245577,32	483501,47	Nee		39,03	2	37,03	37	-	2		100 lid 1 Wgh	48,00	100a lid 1 sub a & 100a lid 1 sub b sub 1° Wgh	53		31,90	5	26,90	-10,13	-10	Nee	5	-
453_A	Elhorsterweg 4a Zenderen	Woning	1,5	245583,34	483497,66	Nee		29,74	2	27,74	28	-	2		100 lid 1 Wgh	48,00	100a lid 1 sub a & 100a lid 1 sub b sub 1° Wgh	53		26,25	5	21,25	-6,49	-6	Nee	5	-
453_B	Elhorsterweg 4a Zenderen	Woning	4,5	245583,34	483497,66	Nee		2,53	2	0,53	1	-	2		100 lid 1 Wgh	48,00	100a lid 1 sub a & 100a lid 1 sub b sub 1° Wgh	53		0,00	5	-5,00	-5,53	-6	Nee	5	-
454_A	Elhorsterweg 4a Zenderen	Woning	1,5	245579,95	483491,38	Nee		41,24	2	39,24	39	-	2		100 lid 1 Wgh	48,00	100a lid 1 sub a & 100a lid 1 sub b sub 1° Wgh	53		39,08	5	34,08	-5,16	-5	Nee	5	-
454_B	Elhorsterweg 4a Zenderen	Woning	4,5	245579,95	483491,38	Nee		41,46	2	39,46	39	-	2		100 lid 1 Wgh	48,00	100a lid 1 sub a & 100a lid 1 sub b sub 1° Wgh	53		38,83	5	33,83	-5,63	-6	Nee	5	-
455_A	Elhorsterweg 4a Zenderen	Woning	1,5	245573,94	483495,19	Nee		42,97	2	40,97	41	-	2		100 lid 1 Wgh	48,00	100a lid 1 sub a & 100a lid 1 sub b sub 1° Wgh	53		38,96	5	33,96	-7,01	-7	Nee	5	-
455_B	Elhorsterweg 4a Zenderen	Woning	4,5	245573,94	483495,19	Nee		43,63	2	41,63	42	-	2		100 lid 1 Wgh	48,00	100a lid 1 sub a & 100a lid 1 sub b sub 1° Wgh	53		39,59	5	34,59	-7,04	-7	Nee	5	-
447_A	Elhorsterweg 6 Zenderen	Woning	1,5	245550,31	483513,34	Nee		41,82	2	39,82	40	-	2		100 lid 1 Wgh	48,00	100a lid 1 sub a & 100a lid 1 sub b sub 1° Wgh	53		38,60	5	33,60	-6,22	-6	Nee	5	-
447_B	Elhorsterweg 6 Zenderen	Woning	4,5	245550,31	483513,34	Nee		42,21	2	40,21	40	-	2		100 lid 1 Wgh	48,00	100a lid 1 sub a & 100a lid 1 sub b sub 1° Wgh	53		39,47	5	34,47	-5,74	-6	Nee	5	-
447_C	Elhorsterweg 6 Zenderen	Woning	7,5	245550,31	483513,34	Nee		41,88	2	39,88	40	-	2		100 lid 1 Wgh	48,00	100a lid 1 sub a & 100a lid 1 sub b sub 1° Wgh	53		39,23	5	34,23	-5,65	-6	Nee	5	-
448_A	Elhorsterweg 6 Zenderen	Woning	1,5	245544,99	483514,81	Nee		43,09	2	41,09	41	-	2		100 lid 1 Wgh	48,00	100a lid 1 sub a & 100a lid 1 sub b sub 1° Wgh	53		39,17	5	34,17	-6,92	-7	Nee	5	-
448_B	Elhorsterweg 6 Zenderen	Woning	4,5	245544,99	483514,81	Nee		44,14	2	42,14	42	-	2		100 lid 1 Wgh	48,00	100a lid 1 sub a & 100a lid 1 sub b sub 1° Wgh	53		40,14	5	35,14	-7,00	-7	Nee	5	-
448_C	Elhorsterweg 6 Zenderen	Woning	7,5	245544,99	483514,81	Nee		44,44	2	42,44	42	-	2		100 lid 1 Wgh	48,00	100a lid 1 sub a & 100a lid 1 sub b sub 1° Wgh	53		40,46	5	35,46	-6,98	-7	Nee	5	-
449_A	Elhorsterweg 6 Zenderen	Woning	1,5	245533,87	483524,00	Nee		42,11	2	40,11	40	-	2		100 lid 1 Wgh	48,00	100a lid 1 sub a & 100a lid 1 sub b sub 1° Wgh	53		37,79	5	32,79	-7,32	-7	Nee	5	-
449_B	Elhorsterweg 6 Zenderen	Woning	4,5	245533,87	483524,00	Nee		43,18	2	41,18	41	-	2		100 lid 1 Wgh	48,00	100a lid 1 sub a & 100a lid 1 sub b sub 1° Wgh	53		38,82	5	33,82	-7,36	-7	Nee	5	-
449_C	Elhorsterweg 6 Zenderen	Woning	7,5	245533,87	483524,00	Nee		43,45	2	41,45	41	-	2		100 lid 1 Wgh	48,00	100a lid 1 sub a & 100a lid 1 sub b sub 1° Wgh	53		39,12	5	34,12	-7,33	-7	Nee	5	-
450_A	Elhorsterweg 6 Zenderen	Woning	1,5	245543,24	483533,13	Nee		38,80	2	36,80	37	-	2		100 lid 1 Wgh	48,00	100a lid 1 sub a & 100a lid 1 sub b sub 1° Wgh	53		30,81	5	25,81	-10,99	-11	Nee	5	-
450_B	Elhorsterweg 6 Zenderen	Woning	4,5	245543,24	483533,13	Nee		39,59	2	37,59	38	-	2		100 lid 1 Wgh	48,00	100a lid 1 sub a & 100a lid 1 sub b sub 1° Wgh	53		31,63	5	26,63	-10,96	-11	Nee	5	-
450_C	Elhorsterweg 6 Zenderen	Woning	7,5	245543,24	483533,13	Nee		38,18	2	36,18	36	-	2		100 lid 1 Wgh	48,00	100a lid 1 sub a & 100a lid 1 sub b sub 1° Wgh	53		19,50	5	14,50	-21,68	-22	Nee	5	-
451_A	Elhorsterweg 6 Zenderen	Woning	1,5	245553,53	483518,80	Nee		33,10	2	31,10	31	-	2		100 lid 1 Wgh	48,00	100a lid 1 sub a & 100a lid 1 sub b sub 1° Wgh	53		33,47	5	28,47	-2,63	-3	Nee	5	-
451_B	Elhorsterweg 6 Zenderen	Woning	4,5	245553,53	483518,80	Nee		28,42	2	26,42	26	-	2		100 lid 1 Wgh	48,00	100a lid 1 sub a & 100a lid 1 sub b sub 1° Wgh	53		24,62	5	19,62	-6,80	-7	Nee	5	-
451_C	Elhorsterweg 6 Zenderen	Woning	7,5	245553,53	483518,80	Nee		14,51	2	12,51	13	-	2		100 lid 1 Wgh	48,00	100a lid 1 sub a & 100a lid 1 sub b sub 1° Wgh	53		10,71	5	5,71	-6,80	-7	Nee	5	-

Bijlage 12 Rekenresultaten

uitstralingseffect

Bijlage 12 Rekenresultaten

Geluidtoets ex artikelen 98 tot en met 100b Wet geluidhinder en artikelen 3.3 en 3.4 Besluit geluidhinder voor veroorzakende weg Aamaatweg, Steenbakkerweg, Tichelkampweg, Tichelweg, Jupiterstraat, Wensink.

								HEERSENDE SITUATIE							TOEKOMSTIGE SITUATIE (ZONDER MAATREGELEN)							
Rekenpunt ID	Adres/omschrijving rekenpunt	Type bestemming	Rekenhoogte [m]	X	Y	Sanering [ja/nee]	-	L_{den} [dB]	110 lid g Wet geluidhinder ex 3.4 lid 1 Rmg2012 [dB]	L_{den} - 110 lid g ex 3.4 lid 1 Rmg2012 [dB]	L_{den} afgerond - 110 lid g Wgh [dB]	Eerder vastgestelde hogere waarde [dB]	110 lid g Wet geluidhinder ex 3.4 lid 2 Rmg2012 [dB]	-	L_{den} [dB]	110 lid g Wet geluidhinder ex 3.4 lid 2 Rmg2012 [dB]	L_{den} - 110 lid g t.b.v. verschil-berekening [dB]	ΔL zonder maatregelen t.b.v. verschil-berekening [dB]	ΔL zonder maatregelen t.b.v. verschilberekening afgerond [dB]	Reconstructie in de zin van de Wet geluidhinder? [ja/nee]	110 lid g Wet geluidhinder ex 3.4 lid 1 Rmg2012 [dB]	Vast te stellen hogere waarde zonder aanvullende maatregelen [dB]
16451_A	Aanslagsweg 16a, 16b, 16c Borne	Woning	1,5	248467,89	479832,82	Nee		55,55	5	50,55	51	-	5		57,06	5	52,06	1,51	2	Ja	5	52
16454_A	Aanslagsweg 16a, 16b, 16c Borne	Woning	1,5	248465,22	479826,03	Nee		54,35	5	49,35	49	-	5		56,08	5	51,08	1,73	2	Ja	5	51
16454_B	Aanslagsweg 16a, 16b, 16c Borne	Woning	4,5	248465,22	479826,03	Nee		54,59	5	49,59	50	-	5		56,28	5	51,28	1,69	2	Ja	5	51
16457_A	Aanslagsweg 16a, 16b, 16c Borne	Woning	1,5	248463,79	479822,33	Nee		53,98	5	48,98	49	-	5		55,81	5	50,81	1,83	2	Ja	5	51
16457_B	Aanslagsweg 16a, 16b, 16c Borne	Woning	4,5	248463,79	479822,33	Nee		54,21	5	49,21	49	-	5		55,99	5	50,99	1,78	2	Ja	5	51
12240_A	Beemd 22 Borne	Woning	1,5	247915,03	479148,00	Nee		53,97	5	48,97	49	-	5		55,59	5	50,59	1,62	2	Ja	5	51
12240_B	Beemd 22 Borne	Woning	4,5	247915,03	479148,00	Nee		54,77	5	49,77	50	-	5		56,45	5	51,45	1,68	2	Ja	5	51
15615_A	Beemd 25 Borne	Woning	1,5	247949,80	479126,00	Nee		54,91	5	49,91	50	-	5		56,53	5	51,53	1,62	2	Ja	5	52
15615_B	Beemd 25 Borne	Woning	4,5	247949,80	479126,00	Nee		55,61	5	50,61	51	-	5		57,27	5	52,27	1,66	2	Ja	5	52
15615_C	Beemd 25 Borne	Woning	7,5	247949,80	479126,00	Nee		55,55	5	50,55	51	-	5		57,23	5	52,23	1,68	2	Ja	5	52
15616_B	Beemd 25 Borne	Woning	4,5	247945,98	479129,98	Nee		53,57	5	48,57	49	-	5		55,47	5	50,47	1,90	2	Ja	5	50
15616_C	Beemd 25 Borne	Woning	7,5	247945,98	479129,98	Nee		53,80	5	48,80	49	-	5		55,75	5	50,75	1,95	2	Ja	5	51
15617_B	Beemd 25 Borne	Woning	4,5	247944,82	479132,30	Nee		53,29	5	48,29	48	-	5		55,03	5	50,03	1,74	2	Ja	5	50
15617_C	Beemd 25 Borne	Woning	7,5	247944,82	479132,30	Nee		53,47	5	48,47	48	-	5		55,25	5	50,25	1,78	2	Ja	5	50
15748_A	Bospoort 5 Borne	Woning	1,5	247128,24	478910,31	Nee		51,20	2	49,20	49	-	2		52,93	2	50,93	1,73	2	Ja	2	51
15748_B	Bospoort 5 Borne	Woning	4,5	247128,24	478910,31	Nee		52,63	2	50,63	51	-	2		54,36	2	52,36	1,73	2	Ja	2	52
15749_A	Bospoort 5 Borne	Woning	1,5	247124,72	478900,80	Nee		52,65	2	50,65	51	-	2		54,39	2	52,39	1,74	2	Ja	2	52
15749_B	Bospoort 5 Borne	Woning	4,5	247124,72	478900,80	Nee		54,16	2	52,16	52	-	2		55,90	2	53,90	1,74	2	Ja	3	53
15750_A	Bospoort 5 Borne	Woning	1,5	247118,71	478893,76	Nee		55,58	3	52,58	53	-	2		57,34	2	55,34	1,76	2	Ja	4	-
15750_B	Bospoort 5 Borne	Woning	4,5	247118,71	478893,76	Nee		57,52	2	55,52	56	-	2		59,26	2	57,26	1,74	2	Ja	2	57
15751_A	Bospoort 5 Borne	Woning	1,5	247115,76	478902,66	Nee		51,20	2	49,20	49	-	2		53,08	2	51,08	1,88	2	Ja	2	51
15751_B	Bospoort 5 Borne	Woning	4,5	247115,76	478902,66	Nee		53,24	2	51,24	51	-	2		55,17	2	53,17	1,93	2	Ja	2	53
14318_A	Jupiterstraat 21 Borne	Woning	1,5	248320,50	479322,00	Nee		58,93	5	53,93	54	-	5		60,63	5	55,63	1,70	2	Ja	5	56
14318_B	Jupiterstraat 21 Borne	Woning	4,5	248320,50	479322,00	Nee		59,56	5	54,56	55	-	5		61,26	5	56,26	1,70	2	Ja	5	56
14318_C	Jupiterstraat 21 Borne	Woning	7,5	248320,50	479322,00	Nee		59,49	5	54,49	54	-	5		61,18	5	56,18	1,69	2	Ja	5	56
14319_A	Jupiterstraat 21 Borne	Woning	1,5	248325,78	479324,27	Nee		53,22	5	48,22	48	-	5		54,98	5	49,98	1,76	2	Ja	5	50
14319_B	Jupiterstraat 21 Borne	Woning	4,5	248325,78	479324,27	Nee		53,82	5	48,82	49	-	5		55,56	5	50,56	1,74	2	Ja	5	51
14319_C	Jupiterstraat 21 Borne	Woning	7,5	248325,78	479324,27	Nee		54,21	5	49,21	49	-	5		55,90	5	50,90	1,69	2	Ja	5	51
14331_A	Jupiterstraat 23 Borne	Woning	1,5	248318,82	479316,97	Nee		59,11	5	54,11	54	-	5		60,82	5	55,82	1,71	2	Ja	5	56
14331_B	Jupiterstraat 23 Borne	Woning	4,5	248318,82	479316,97	Nee		59,69	5	54,69	55	-	5		61,40	5	56,40	1,71	2	Ja	5	56
14331_C	Jupiterstraat 23 Borne	Woning	7,5	248318,82	479316,97	Nee		59,60	5	54,60	55	-	5		61,29	5	56,29	1,69	2	Ja	5	56
14328_A	Jupiterstraat 25 Borne	Woning	1,5	248317,59	479309,54	Nee		59,12	5	54,12	54	-	5		60,86	5	55,86	1,74	2	Ja	5	56
14328_B	Jupiterstraat 25 Borne	Woning	4,5	248317,59	479309,54	Nee		59,76	5	54,76	55	-	5		61,49	5	56,49	1,73	2	Ja	5	56
14328_C	Jupiterstraat 25 Borne	Woning	7,5	248317,59	479309,54	Nee		59,64	5	54,64	55	-	5		61,37	5	56,37	1,73	2	Ja	5	56
14342_A	Jupiterstraat 27 Borne	Woning	1,5	248316,87	479305,13	Nee		59,20	5	54,20	54	-	5		60,93	5	55,93	1,73	2	Ja	5	56
14342_B	Jupiterstraat 27 Borne	Woning	4,5	248316,87	479305,13	Nee		59,82	5	54,82	55	-	5		61,55	5	56,55	1,73	2	Ja	5	57
14342_C	Jupiterstraat 27 Borne	Woning	7,5	248316,87	479305,13	Nee		59,71	5	54,71	55	-	5		61,43	5	56,43	1,72	2	Ja	5	56
14342_D	Jupiterstraat 27 Borne	Woning	10,5	248316,87	479305,13	Nee		59,13	5	54,13	54	-	5		60,84	5	55,84	1,71	2	Ja	5	56
14338_A	Jupiterstraat 29 Borne	Woning	1,5	248315,64	479297,70	Nee		58,98	5	53,98	54	-	5		60,73	5	55,73	1,75	2	Ja	5	56
14338_B	Jupiterstraat 29 Borne	Woning	4,5	248315,64	479297,70	Nee		59,53	5	54,53	55	-	5		61,28	5	56,28	1,75	2	Ja	5	56
14338_C	Jupiterstraat 29 Borne	Woning	7,5	248315,64	479297,70	Nee		59,38	5	54,38	54	-	5		61,13	5	56,13	1,75	2	Ja	5	56
14338_D	Jupiterstraat 29 Borne	Woning	10,5	248315,64	479297,70	Nee		58,98	5	53,98	54	-	5		60,73	5	55,73	1,75	2	Ja	5	56
14347_A	Jupiterstraat 31 Borne	Woning	1,5	248314,92	479293,29	Nee		59,18	5	54,18	54	-	5		60,92	5	55,92	1,74	2	Ja	5	56
14347_B	Jupiterstraat 31 Borne	Woning	4,5	248314,92	479293,29	Nee		59,76	5	54,76	55	-	5		61,50	5	56,50	1,74	2	Ja	5	57
14347_C	Jupiterstraat 31 Borne	Woning	7,5	248314,92	479293,29	Nee		59,63	5	54,63	55	-	5		61,37	5	56,37	1,74	2	Ja	5	56
14357_A	Jupiterstraat 33 Borne	Woning	1,5	248313,69	479285,86	Nee		58,97	5	53,97	54	-	5		60,72	5	55,72	1,75	2	Ja	5	56
14357_B	Jupiterstraat 33 Borne	Woning	4,5	248313,69	479285,86	Nee		59,45	5	54,45	54	-	5		61,21	5	56,21	1,76	2	Ja	5	56
14357_C	Jupiterstraat 33 Borne	Woning	7,5	248313,69	479285,86	Nee		59,29	5	54,29	54	-	5		61,05	5	56,05	1,76	2	Ja	5	56
14354_A	Jupiterstraat 35 Borne	Woning	1,5	248317,88	479276,30	Nee		55,29	5	50,29	50	-	5		57,05	5	52,05	1,76	2	Ja	5	52
14354_B	Jupiterstraat 35 Borne	Woning	4,5	248317,88	479276,30	Nee		55,18	5	50,18	50	-	5		56,95	5	51,95	1,77	2	Ja	5	52
14354_C	Jupiterstraat 35 Borne	Woning	7,5	248317,88	479276,30	Nee		55,29	5	50,29	50	-	5		57,06	5	52,06	1,77	2	Ja	5	52
14355_A	Jupiterstraat 35 Borne	Woning	1,5	248313,65	479280,35	Nee		58,70	5	53,70	54	-	5		60,45	5	55,45	1,75	2	Ja	5	55
14355_B	Jupiterstraat 35 Borne	Woning	4,5	248313,65	479280,35	Nee		59,20	5	54,20	54	-	5		60,96	5	55,96	1,76	2	Ja	5	56
14355_C	Jupiterstraat 35 Borne	Woning	7,5	248313,65	479280,35	Nee		59,07	5	54,07	54	-	5		60,83	5	55,83	1,76	2	Ja	5	56
14364_A	Jupiterstraat 37 Borne	Woning	1,5	248311,13	479265,02	Nee		57,94	5	52,94	53	-	5		59,66	5	54,66	1,72	2	Ja	5	55
14364_B	Jupiterstraat 37 Borne	Woning	4,5	248311,13	479265,02	Nee		58,57	5	53,57	54	-	5		60,30	5	55,30	1,73	2	Ja	5	55
14364_C	Jupiterstraat 37 Borne	Woning	7,5	248311,13	479265,02	Nee		58,51	5	53,51	54	-	5		60,24	5	55,24	1,73	2	Ja	5	55
14365_A	Jupiterstraat 37 Borne	Woning	1,5	248316,39	479267,36	Nee		54,07	5	49,07	49	-	5		55,82	5	50,82	1,75	2	Ja	5	51
14365_B	Jupiterstraat 37 Borne	Woning	4,5	248316,39	479267,36	Nee		54,71	5	49,71	50	-	5		56,47	5	51,47	1,76	2	Ja	5	51
14365_C	Jupiterstraat 37 Borne	Woning	7,5	248316,39	479267,36	Nee		54,61	5	49,61	50	-	5		56,37	5	51,37	1,76	2	Ja	5	51
14372_A	Jupiterstraat 39 Borne	Woning	1,5	248309,51	479259,98	Nee		57,42	5	52,42	52	-	5		59,15	5	54,15	1,73	2	Ja	5	54
14372_B	Jupiterstraat 39 Borne	Woning	4,5	248309,51	479259,98	Nee		58,20	5	53,20	53	-	5		59,93	5	54,93	1,73	2	Ja	5	55
14372_C	Jupiterstraat 39 Borne	Woning	7,5	248309,51	479259,98	Nee		58,15	5	53,15	53	-	5		59,89	5	54,89	1,74	2	Ja	5	55
14369_A	Jupiterstraat 41 Borne	Woning	1,5	248308,37	479252,53	Nee		56,17	5	51,17	51	-	5		57,92	5	52,92	1,75	2	Ja	5	53
14369_B	Jupiterstraat 41 Borne	Woning	4,5	248308,37	479252,53	Nee		57,20	5	52,20	52	-	5		58,95	5	53,95	1,75	2	Ja	5	54
14369_C	Jupiterstraat 41 Borne	Woning	7,5	248308,37	479252,53	Nee		57,19	5	52,19	52	-	5		58,94	5	53,94	1,75	2	Ja	5	54
14369_D	Jupiterstraat 41 Borne	Woning	10,5	248308,37	479252,53	Nee		57,00	5	52,00	52	-	5		58,75	5	53,75	1,75	2	Ja	5	54
14381_A	Jupiterstraat 43 Borne	Woning	1,5	248307,70	479248,11	Nee		55,97	5	50,97	51	-	5		57,70	5	52,70	1,73	2	Ja	5	53
14381_B	Jupiterstraat 43 Borne	Woning	4,5	248307,70	479248,11	Nee		57,20	5	52,20	52	-	5		58,93	5	53,93	1,73	2	Ja	5	54
14381_C	Jupiterstraat 43 Borne	Woning	7,5	248307,70	479248,11	Nee		57,24	5	52,24	52	-	5		58,98	5	53,98	1,74	2	Ja	5	54
14398_A	Jupiterstraat 45 Borne	Woning	1,5	248306,57	479240,67	Nee		54,20	5	49,20	49	-	5		55,95	5	50,95	1,75	2	Ja	5	51
14398_B	Jupiterstraat 45 Borne	Woning	4,5	248306,57	479240,67	Nee		55,78	5	50,78	51	-	5		57,54	5	52,54	1,76	2	Ja	5	53
14398_C	Jupiterstraat 45 Borne	Woning	7,5	248306,57	479240,67	Nee		55,86	5	50,86	51	-	5		57,62	5	52,62	1,76	2	Ja	5	53
14401_A	Jupiterstraat 47 Borne	Woning	1,5	248305,90	479236,25	Nee		54,04	5	49,04	49	-	5		55,76	5	50,76	1,72	2	Ja	5	51
14401_B	Jupiterstraat 47 Borne	Woning	4,5	248305,90	479236,25	Nee		55,83	5	50,83	51	-	5		57,56	5	52,56	1,73	2	Ja	5	53
14401_C	Jupiterstraat 47 Borne	Woning	7,5	248305,90	479236,25	Nee		55,98	5	50,98	51	-	5		57,71	5	52,71	1,73	2	Ja	5	53
14401_D	Jupiterstraat 47 Borne	Woning	10,5	248305,90	479236,25	Nee		55,61	5	50,61	51	-	5		57,34	5	52,34	1,73	2	Ja	5	52
14660_B	Jupiterstraat 49 Borne	Woning	4,5	248304,76	479228,80	Nee		54,32	5	49,32	49	-	5		56,07	5	51,07	1,75	2	Ja	5	51
14660_C	Jupiterstraat 49 Borne	Woning	7,5	248304,76	479228,80	Nee		54,48	5	49,48	49	-	5		56,23	5	51,23	1,75	2	Ja	5	51
14660_D	Jupiterstraat 49 Borne	Woning	10,5	248304,76	479228,80	Nee		54,39	5	49,39	49	-	5		56,14	5	51,14	1,75	2	Ja	5	51
14658_B	Jupiterstraat 51 Borne	Woning	4,5	248304,78	479223,29	Nee		53,72	5	48,72	49	-	5		55,47	5	50,47	1,75	2	Ja	5	50
14658_C	Jupiterstraat 51 Borne	Woning	7,5	248304,78	479223,29	Nee		53,95	5	48,95	49	-	5		55,70	5	50,70	1,75	2	Ja	5	51
10544_B	Lantmanstraat 34 Borne	Woning	4,5	248334,60	479566,46	Nee		53,70	5	48,70	49	-	5		55,35	5	50,35	1,65	2	Ja	5	50
10544_C	Lantmanstraat 34 Borne	Woning	7,5	248334,60	479566,46	Nee		54,29	5	49,29	49	-	5		55,85	5	50,85	1,56	2	Ja	5	51
13662_B	Leemweg 2 Borne	Woning	4,5	247420,88	478777,37	Nee		50,75	2	48,75	49	-	2		52,62	2	50,62	1,87	2	Ja	2	51
13664_B	Leemweg 2 Borne	Woning	4,5	247416,98	478782,35	Nee		50,55	2	48,55	49	-	2		52,41	2	50,41	1,86	2	Ja	2	50
14495_A	Orionstraat 2 Borne	Woning	1,5	248287,51	479302,91	Nee		59,69	5	54,69	55	-	5		61,44	5	56,44	1,75	2	Ja	5	56
14495_B	Orionstraat 2 Borne	Woning	4,5	248287,51	479302,91	Nee		59,96	5	54,96	55	-	5		61,70	5	56,70	1,74	2	Ja	5	57
14496_A	Orionstraat 2 Borne	Woning	1,5	248291,62	479302,18	Nee		61,00	5	56,00	56	-	5		62,73	5	57,73	1,73	2	Ja	5	58
14496_B	Orionstraat 2 Borne	Woning	4,5	248291,62	479302,18	Nee		60,95	5	55,95	56	-	5		62,68	5	57,68	1,73	2	Ja	5	58
14497_A	Orionstraat 2 Borne	Woning	1,5	248292,21	479298,54	Nee		64,21	5	59,21	59	-	5		65,97	5	60,97	1,76	2	Ja	5	61
14497_B	Orionstraat 2 Borne	Woning	4,5	248292,21	479298,54	Nee		63,89	5	58,89	59	-	5		65,64	5	60,64	1,75	2	Ja	5	61
14498_A	Orionstraat 2 Borne	Woning	1,5	248290,38	479295,33	Nee		60,31	5	55,31	55	-	5		62,08	5	57,08	1,77	2	Ja	5	57
14498_B	Orionstraat 2 Borne	Woning	4,5	248290,38	479295,33	Nee		60,21	5	55,21	55	-	5		61,98	5	56,98	1,77	2	Ja	5	57
14499_A	Orionstraat 2 Borne	Woning	1,5	248286,28	479296,07	Nee		58,30	5	53,30	53	-	5		60,07	5	55,07	1,77	2	Ja	5	55
14499_B	Orionstraat 2 Borne	Woning	4,5	248286,28	479296,07	Nee		58,55	5	53,55	54	-	5		60,31	5	55,31	1,76	2	Ja	5	55
14511_A	Orionstraat 4 Borne	Woning	1,5	248284,13	479309,77	Nee		56,81	5	51,81	52	-	5		58,57	5	53,57	1,76	2	Ja	5	54
14511_B	Orionstraat 4 Borne	Woning	4,5	248284,13	479309,77	Nee		57,37	5	52,37	52	-	5		59,13	5	54,13	1,76	2	Ja	5	54
14512_A	Orionstraat 4 Borne	Woning	1,5	248285,14	479306,36	Nee		59,36	5	54,36	54	-	5		61,12	5	56,12	1,76	2	Ja	5	56
14512_B	Orionstraat 4 Borne	Woning	4,5	248285,14	479306,36	Nee		59,86	5	54,86	55	-	5		61,62	5	56,62	1,76	2	Ja	5	57
14513_A	Orionstraat 4 Borne	Woning	1,5	248280,36	479297,13	Nee		56,15	5	51,15	51	-	5		57,90	5	52,90	1,75	2	Ja	5	53
14513_B	Orionstraat 4 Borne	Woning	4,5	248280,36	479297,13	Nee		56,76	5	51,76	52	-	5		58,52	5	53,52	1,76	2	Ja	5	54
14505_A	Orionstraat 6 Borne	Woning	1,5	248274,91	479311,50	Nee		53,25	5	48,25	48	-	5		55,00	5	50,00	1,75	2	Ja	5	50
14505_B	Orionstraat 6 Borne	Woning	4,5	248274,91	479311,50	Nee		54,77	5	49,77	50	-	5		56,52	5	51,52	1,75	2	Ja	5	52
14506_A	Orionstraat 6 Borne	Woning	1,5	248276,33	479309,35	Nee		53,23	5	48,23	48	-	5		54,99	5	49,99	1,76	2	Ja	5	50
14506_B	Orionstraat 6 Borne	Woning	4,5	248276,33	479309,35	Nee		54,82	5	49,82	50	-	5		56,56	5	51,56	1,74	2	Ja	5	52
14507_B	Orionstraat 6 Borne	Woning	4,5	248277,48	479307,45	Nee		53,94	5	48,94	49	-	5		55,69	5	50,69	1,75	2	Ja	5	51
14508_A	Orionstraat 6 Borne	Woning	1,5	248274,36	479298,22	Nee		54,23	5	49,23	49	-	5		55,99	5	50,99	1,76	2	Ja	5	51
14508_B	Orionstraat 6 Borne	Woning	4,5	248274,36	479298,22	Nee		55,30	5	50,30	50	-	5		57,06	5	52,06	1,76	2	Ja	5	52
14500_B	Orionstraat 8 Borne	Woning	4,5	248268,34	479299,31	Nee		54,20	5	49,20	49	-	5		55,95	5	50,95	1,75	2	Ja	5	51
14504_B	Orionstraat 8 Borne	Woning	4,5	248272,07	479312,03	Nee		53,95	5	48,95	49	-	5		55,70	5	50,70	1,75	2	Ja	5	51
14281_A	Saturnusstraat 30 Borne	Woning	1,5	248338,09	479370,34	Nee		53,03	5	48,03	48	-	5		54,66	5	49,66	1,63	2	Ja	5	50
14281_B	Saturnusstraat 30 Borne	Woning	4,5	248338,09	479370,34	Nee		54,13	5	49,13	49	-	5		55,78	5	50,78	1,65	2	Ja	5	51
14281_C	Saturnusstraat 30 Borne	Woning	7,5	248338,09	479370,34	Nee		54,41	5	49,41	49	-	5		56,04	5	51,04	1,63	2	Ja	5	51
14281_D	Saturnusstraat 30 Borne	Woning	10,5	248338,09	479370,34	Nee		54,35	5	49,35	49	-	5		56,01	5	51,01	1,66	2	Ja	5	51
14279_A	Saturnusstraat 32 Borne	Woning	1,5	248332,18	479371,41	Nee		55,17	5	50,17	50	-	5		56,81	5	51,81	1,64	2	Ja	5	52
14279_B	Saturnusstraat 32 Borne	Woning	4,5	248332,18	479371,41	Nee		55,74	5	50,74	51	-	5		57,41	5	52,41	1,67	2	Ja	5	52
14897_B	Saturnusstraat 33 Borne	Woning	4,5	248333,26	479346,23	Nee		53,87	5	48,87	49	-	5		55,44	5	50,44	1,57	2	Ja	5	50
14492_A	Saturnusstraat 34 Borne	Woning	1,5	248326,20	479372,50	Nee		57,34	5	52,34	52	-	5		58,97	5	53,97	1,63	2	Ja	5	54
14492_B	Saturnusstraat 34 Borne	Woning	4,5	248326,20	479372,50	Nee		57,57	5	52,57	53	-	5		59,21	5	54,21	1,64	2	Ja	5	54
14889_A	Saturnusstraat 35 Borne	Woning	1,5	248322,87	479327,61	Nee		55,31	5	50,31	50	-	5		57,04	5	52,04	1,73	2	Ja	5	52
14889_B	Saturnusstraat 35 Borne	Woning	4,5	248322,87	479327,61	Nee		55,94	5	50,94	51	-	5		57,68	5	52,68	1,74	2	Ja	5	53

datum: 13-12-2023
bestand: 231212_analyse uitstraling

								HEERSENDE SITUATIE							TOEKOMSTIGE SITUATIE (ZONDER MAATREGELEN)							
Rekenpunt ID	Adres/omschrijving rekenpunt	Type bestemming	Rekenhoogte [m]	X	Y	Sanering [ja/nee]	-	L_{den} [dB]	110 lid g Wet geluidhinder ex 3.4 lid 1 Rmg2012 [dB]	L_{den} - 110 lid g ex 3.4 lid 1 Rmg2012 [dB]	L_{den} afgerond - 110 lid g Wgh [dB]	Eerder vastgestelde hogere waarde [dB]	110 lid g Wet geluidhinder ex 3.4 lid 2 Rmg2012 [dB]	-	L_{den} [dB]	110 lid g Wet geluidhinder ex 3.4 lid 2 Rmg2012 [dB]	L_{den} - 110 lid g t.b.v. verschil-berekening [dB]	ΔL zonder maatregelen t.b.v. verschil-berekening [dB]	ΔL zonder maatregelen t.b.v. verschilberekening afgerond [dB]	Reconstructie in de zin van de Wet geluidhinder? [ja/nee]	110 lid g Wet geluidhinder ex 3.4 lid 1 Rmg2012 [dB]	Vast te stellen hogere waarde zonder aanvullende maatregelen [dB]
12725_B	Tichelweg 10 Borne	Woning	4,5	247801,63	479367,53	Nee		52,78	5	47,78	48	-	5		55,01	5	50,01	2,01	2	Ja	5	50
12614_A	Tichelweg 11 Borne	Woning	1,5	247814,87	479375,83	Nee		54,95	5	49,95	50	-	5		57,17	5	52,17	2,22	2	Ja	5	52
12614_B	Tichelweg 11 Borne	Woning	4,5	247814,87	479375,83	Nee		54,57	5	49,57	50	-	5		56,80	5	51,80	2,23	2	Ja	5	52
12738_A	Tichelweg 12 Borne	Woning	1,5	247803,15	479362,42	Nee		53,07	5	48,07	48	-	5		55,29	5	50,29	2,22	2	Ja	5	50
12738_B	Tichelweg 12 Borne	Woning	4,5	247803,15	479362,42	Nee		53,00	5	48,00	48	-	5		55,22	5	50,22	2,22	2	Ja	5	50
12738_C	Tichelweg 12 Borne	Woning	7,5	247803,15	479362,42	Nee		52,52	5	47,52	48	-	5		54,76	5	49,76	1,76	2	Ja	5	50
12589_A	Tichelweg 13 Borne	Woning	1,5	247819,60	479360,33	Nee		53,15	5	48,15	48	-	5		55,38	5	50,38	2,23	2	Ja	5	50
12589_B	Tichelweg 13 Borne	Woning	4,5	247819,60	479360,33	Nee		52,85	5	47,85	48	-	5		55,07	5	50,07	2,07	2	Ja	5	50
12590_A	Tichelweg 13 Borne	Woning	1,5	247820,48	479361,88	Nee		53,43	5	48,43	48	-	5		55,65	5	50,65	2,22	2	Ja	5	51
12590_B	Tichelweg 13 Borne	Woning	4,5	247820,48	479361,88	Nee		53,26	5	48,26	48	-	5		55,48	5	50,48	2,22	2	Ja	5	50
12590_C	Tichelweg 13 Borne	Woning	7,5	247820,48	479361,88	Nee		52,61	5	47,61	48	-	5		54,83	5	49,83	1,83	2	Ja	5	50
12742_A	Tichelweg 14 Borne	Woning	1,5	247804,68	479357,33	Nee		53,13	5	48,13	48	-	5		55,35	5	50,35	2,22	2	Ja	5	50
12742_B	Tichelweg 14 Borne	Woning	4,5	247804,68	479357,33	Nee		53,06	5	48,06	48	-	5		55,29	5	50,29	2,23	2	Ja	5	50
12742_C	Tichelweg 14 Borne	Woning	7,5	247804,68	479357,33	Nee		52,58	5	47,58	48	-	5		54,82	5	49,82	1,82	2	Ja	5	50
12592_A	Tichelweg 15 Borne	Woning	1,5	247822,10	479356,07	Nee		52,75	5	47,75	48	-	5		54,97	5	49,97	1,97	2	Ja	5	50
12592_B	Tichelweg 15 Borne	Woning	4,5	247822,10	479356,07	Nee		52,33	5	47,33	47	-	5		54,55	5	49,55	1,55	2	Ja	5	50
12593_A	Tichelweg 15 Borne	Woning	1,5	247820,55	479356,93	Nee		52,65	5	47,65	48	-	5		54,87	5	49,87	1,87	2	Ja	5	50
12942_A	Tichelweg 16 Borne	Woning	1,5	247806,20	479352,22	Nee		53,24	5	48,24	48	-	5		55,47	5	50,47	2,23	2	Ja	5	50
12942_B	Tichelweg 16 Borne	Woning	4,5	247806,20	479352,22	Nee		53,16	5	48,16	48	-	5		55,40	5	50,40	2,24	2	Ja	5	50
12942_C	Tichelweg 16 Borne	Woning	7,5	247806,20	479352,22	Nee		52,71	5	47,71	48	-	5		54,95	5	49,95	1,95	2	Ja	5	50
12578_A	Tichelweg 17 Borne	Woning	1,5	247822,03	479351,76	Nee		52,91	5	47,91	48	-	5		55,13	5	50,13	2,13	2	Ja	5	50
12578_B	Tichelweg 17 Borne	Woning	4,5	247822,03	479351,76	Nee		52,55	5	47,55	48	-	5		54,78	5	49,78	1,78	2	Ja	5	50
12579_A	Tichelweg 17 Borne	Woning	1,5	247822,88	479353,40	Nee		52,82	5	47,82	48	-	5		55,04	5	50,04	2,04	2	Ja	5	50
12579_B	Tichelweg 17 Borne	Woning	4,5	247822,88	479353,40	Nee		52,45	5	47,45	47	-	5		54,66	5	49,66	1,66	2	Ja	5	50
12943_A	Tichelweg 18 Borne	Woning	1,5	247807,60	479347,55	Nee		53,19	5	48,19	48	-	5		55,41	5	50,41	2,22	2	Ja	5	50
12943_B	Tichelweg 18 Borne	Woning	4,5	247807,60	479347,55	Nee		53,08	5	48,08	48	-	5		55,31	5	50,31	2,23	2	Ja	5	50
12582_A	Tichelweg 19 Borne	Woning	1,5	247824,51	479347,46	Nee		53,41	5	48,41	48	-	5		55,62	5	50,62	2,21	2	Ja	5	51
12582_B	Tichelweg 19 Borne	Woning	4,5	247824,51	479347,46	Nee		53,22	5	48,22	48	-	5		55,43	5	50,43	2,21	2	Ja	5	50
12582_C	Tichelweg 19 Borne	Woning	7,5	247824,51	479347,46	Nee		52,55	5	47,55	48	-	5		54,75	5	49,75	1,75	2	Ja	5	50
12583_A	Tichelweg 19 Borne	Woning	1,5	247822,95	479348,42	Nee		52,98	5	47,98	48	-	5		55,20	5	50,20	2,20	2	Ja	5	50
12583_B	Tichelweg 19 Borne	Woning	4,5	247822,95	479348,42	Nee		52,61	5	47,61	48	-	5		54,82	5	49,82	1,82	2	Ja	5	50
12708_A	Tichelweg 2 Borne	Woning	1,5	247797,01	479394,35	Nee		54,94	5	49,94	50	-	5		57,16	5	52,16	2,22	2	Ja	5	52
12708_B	Tichelweg 2 Borne	Woning	4,5	247797,01	479394,35	Nee		54,47	5	49,47	49	-	5		56,70	5	51,70	2,23	2	Ja	5	52
12679_A	Tichelweg 20 Borne	Woning	1,5	247816,75	479328,04	Nee		55,25	5	50,25	50	-	5		57,47	5	52,47	2,22	2	Ja	5	52
12679_B	Tichelweg 20 Borne	Woning	4,5	247816,75	479328,04	Nee		54,61	5	49,61	50	-	5		56,85	5	51,85	2,24	2	Ja	5	52
12680_A	Tichelweg 22 Borne	Woning	1,5	247818,41	479323,57	Nee		55,53	5	50,53	51	-	5		57,76	5	52,76	2,23	2	Ja	5	53
12680_B	Tichelweg 22 Borne	Woning	4,5	247818,41	479323,57	Nee		54,78	5	49,78	50	-	5		57,02	5	52,02	2,24	2	Ja	5	52
12700_A	Tichelweg 24 Borne	Woning	1,5	247819,77	479313,77	Nee		54,63	5	49,63	50	-	5		56,85	5	51,85	2,22	2	Ja	5	52
12700_B	Tichelweg 24 Borne	Woning	4,5	247819,77	479313,77	Nee		54,24	5	49,24	49	-	5		56,45	5	51,45	2,21	2	Ja	5	51
12692_A	Tichelweg 26 Borne	Woning	1,5	247823,50	479301,79	Nee		54,94	5	49,94	50	-	5		57,14	5	52,14	2,20	2	Ja	5	52
12692_B	Tichelweg 26 Borne	Woning	4,5	247823,50	479301,79	Nee		54,56	5	49,56	50	-	5		56,76	5	51,76	2,20	2	Ja	5	52
12638_A	Tichelweg 27 Borne	Woning	1,5	247833,59	479322,32	Nee		52,76	5	47,76	48	-	5		54,98	5	49,98	1,98	2	Ja	5	50
12638_B	Tichelweg 27 Borne	Woning	4,5	247833,59	479322,32	Nee		52,72	5	47,72	48	-	5		54,95	5	49,95	1,95	2	Ja	5	50
12638_C	Tichelweg 27 Borne	Woning	7,5	247833,59	479322,32	Nee		52,28	5	47,28	47	-	5		54,52	5	49,52	1,52	2	Ja	5	50
12637_A	Tichelweg 27a Borne	Woning	1,5	247833,12	479316,99	Nee		54,10	5	49,10	49	-	5		56,31	5	51,31	2,21	2	Ja	5	51
12637_B	Tichelweg 27a Borne	Woning	4,5	247833,12	479316,99	Nee		53,91	5	48,91	49	-	5		56,13	5	51,13	2,22	2	Ja	5	51
12637_C	Tichelweg 27a Borne	Woning	7,5	247833,12	479316,99	Nee		53,23	5	48,23	48	-	5		55,44	5	50,44	2,21	2	Ja	5	50
12632_A	Tichelweg 27b Borne	Woning	1,5	247834,53	479312,26	Nee		54,07	5	49,07	49	-	5		56,28	5	51,28	2,21	2	Ja	5	51
12632_B	Tichelweg 27b Borne	Woning	4,5	247834,53	479312,26	Nee		53,90	5	48,90	49	-	5		56,12	5	51,12	2,22	2	Ja	5	51
12632_C	Tichelweg 27b Borne	Woning	7,5	247834,53	479312,26	Nee		53,22	5	48,22	48	-	5		55,42	5	50,42	2,20	2	Ja	5	50
12693_A	Tichelweg 28 Borne	Woning	1,5	247824,76	479297,66	Nee		54,98	5	49,98	50	-	5		57,18	5	52,18	2,20	2	Ja	5	52
12693_B	Tichelweg 28 Borne	Woning	4,5	247824,76	479297,66	Nee		54,59	5	49,59	50	-	5		56,79	5	51,79	2,20	2	Ja	5	52
12623_A	Tichelweg 29 Borne	Woning	1,5	247837,19	479302,64	Nee		54,15	5	49,15	49	-	5		56,36	5	51,36	2,21	2	Ja	5	51
12623_B	Tichelweg 29 Borne	Woning	4,5	247837,19	479302,64	Nee		53,97	5	48,97	49	-	5		56,17	5	51,17	2,20	2	Ja	5	51
12623_C	Tichelweg 29 Borne	Woning	7,5	247837,19	479302,64	Nee		53,30	5	48,30	48	-	5		55,50	5	50,50	2,20	2	Ja	5	51
12621_A	Tichelweg 29a Borne	Woning	1,5	247838,52	479297,94	Nee		54,17	5	49,17	49	-	5		56,37	5	51,37	2,20	2	Ja	5	51
12621_B	Tichelweg 29a Borne	Woning	4,5	247838,52	479297,94	Nee		53,99	5	48,99	49	-	5		56,19	5	51,19	2,20	2	Ja	5	51
12621_C	Tichelweg 29a Borne	Woning	7,5	247838,52	479297,94	Nee		53,33	5	48,33	48	-	5		55,52	5	50,52	2,19	2	Ja	5	51
12617_A	Tichelweg 29b Borne	Woning	1,5	247839,89	479293,11	Nee		54,18	5	49,18	49	-	5		56,37	5	51,37	2,19	2	Ja	5	51
12617_B	Tichelweg 29b Borne	Woning	4,5	247839,89	479293,11	Nee		53,99	5	48,99	49	-	5		56,19	5	51,19	2,20	2	Ja	5	51
12617_C	Tichelweg 29b Borne	Woning	7,5	247839,89	479293,11	Nee		53,32	5	48,32	48	-	5		55,50	5	50,50	2,18	2	Ja	5	51
12668_A	Tichelweg 30 Borne	Woning	1,5	247827,66	479287,13	Nee		54,89	5	49,89	50	-	5		57,09	5	52,09	2,20	2	Ja	5	52
12668_B	Tichelweg 30 Borne	Woning	4,5	247827,66	479287,13	Nee		54,52	5	49,52	50	-	5		56,71	5	51,71	2,19	2	Ja	5	52
12673_A	Tichelweg 31 Borne	Woning	1,5	247842,82	479283,26	Nee		54,10	5	49,10	49	-	5		56,29	5	51,29	2,19	2	Ja	5	51
12673_B	Tichelweg 31 Borne	Woning	4,5	247842,82	479283,26	Nee		53,95	5	48,95	49	-	5		56,12	5	51,12	2,17	2	Ja	5	51
12673_C	Tichelweg 31 Borne	Woning	7,5	247842,82	479283,26	Nee		53,30	5	48,30	48	-	5		55,45	5	50,45	2,15	2	Ja	5	50
12439_A	Tichelweg 31a Borne	Woning	1,5	247844,17	479278,40	Nee		54,15	5	49,15	49	-	5		56,33	5	51,33	2,18	2	Ja	5	51
12439_B	Tichelweg 31a Borne	Woning	4,5	247844,17	479278,40	Nee		54,00	5	49,00	49	-	5		56,17	5	51,17	2,17	2	Ja	5	51
12439_C	Tichelweg 31a Borne	Woning	7,5	247844,17	479278,40	Nee		53,34	5	48,34	48	-	5		55,49	5	50,49	2,15	2	Ja	5	50
12440_A	Tichelweg 31b Borne	Woning	1,5	247846,69	479268,71	Nee		54,38	5	49,38	49	-	5		56,53	5	51,53	2,15	2	Ja	5	52
12440_B	Tichelweg 31b Borne	Woning	4,5	247846,69	479268,71	Nee		54,21	5	49,21	49	-	5		56,33	5	51,33	2,12	2	Ja	5	51
12454_A	Tichelweg 31c Borne	Woning	1,5	247848,14	479263,46	Nee		54,46	5	49,46	49	-	5		56,58	5	51,58	2,12	2	Ja	5	52
12454_B	Tichelweg 31c Borne	Woning	4,5	247848,14	479263,46	Nee		54,30	5	49,30	49	-	5		56,38	5	51,38	2,08	2	Ja	5	51
12454_C	Tichelweg 31c Borne	Woning	7,5	247848,14	479263,46	Nee		53,59	5	48,59	49	-	5		55,66	5	50,66	2,07	2	Ja	5	51
12658_A	Tichelweg 32 Borne	Woning	1,5	247831,97	479272,55	Nee		55,02	5	50,02	50	-	5		57,19	5	52,19	2,17	2	Ja	5	52
12658_B	Tichelweg 32 Borne	Woning	4,5	247831,97	479272,55	Nee		54,65	5	49,65	50	-	5		56,81	5	51,81	2,16	2	Ja	5	52
12650_A	Tichelweg 34 Borne	Woning	1,5	247834,51	479263,66	Nee		55,04	5	50,04	50	-	5		57,19	5	52,19	2,15	2	Ja	5	52
12650_B	Tichelweg 34 Borne	Woning	4,5	247834,51	479263,66	Nee		54,71	5	49,71	50	-	5		56,83	5	51,83	2,12	2	Ja	5	52
12651_A	Tichelweg 34 Borne	Woning	1,5	247833,59	479259,93	Nee		52,52	5	47,52	48	-	5		54,54	5	49,54	1,54	2	Ja	5	50
12651_B	Tichelweg 34 Borne	Woning	4,5	247833,59	479259,93	Nee		52,53	5	47,53	48	-	5		54,51	5	49,51	1,51	2	Ja	5	50
12652_A	Tichelweg 34 Borne	Woning	1,5	247832,34	479257,96	Nee		53,15	5	48,15	48	-	5		55,09	5	50,09	1,94	2	Ja	5	50
12652_B	Tichelweg 34 Borne	Woning	4,5	247832,34	479257,96	Nee		53,33	5	48,33	48	-	5		55,22	5	50,22	1,89	2	Ja	5	50
12716_A	Tichelweg 4 Borne	Woning	1,5	247798,81	479388,32	Nee		55,00	5	50,00	50	-	5		57,22	5	52,22	2,22	2	Ja	5	52
12716_B	Tichelweg 4 Borne	Woning	4,5	247798,81	479388,32	Nee		54,50	5	49,50	49	-	5		56,73	5	51,73	2,23	2	Ja	5	52
12306_A	Tichelweg 48a Borne	Woning	1,5	247901,54	479156,93	Nee		53,57	5	48,57	49	-	5		55,08	5	50,08	1,51	2	Ja	5	50
12306_B	Tichelweg 48a Borne	Woning	4,5	247901,54	479156,93	Nee		54,03	5	49,03	49	-	5		55,61	5	50,61	1,58	2	Ja	5	51
12306_C	Tichelweg 48a Borne	Woning	7,5	247901,54	479156,93	Nee		53,89	5	48,89	49	-	5		55,50	5	50,50	1,61	2	Ja	5	51
12599_A	Tichelweg 5 Borne	Woning	1,5	247809,07	479396,24	Nee		54,82	5	49,82	50	-	5		57,04	5	52,04	2,22	2	Ja	5	52
12599_B	Tichelweg 5 Borne	Woning	4,5	247809,07	479396,24	Nee		54,37	5	49,37	49	-	5		56,58	5	51,58	2,21	2	Ja	5	52
12720_A	Tichelweg 6 Borne	Woning	1,5	247800,60	479382,30	Nee		55,05	5	50,05	50	-	5		57,27	5	52,27	2,22	2	Ja	5	52
12720_B	Tichelweg 6 Borne	Woning	4,5	247800,60	479382,30	Nee		54,54	5	49,54	50	-	5		56,77	5	51,77	2,23	2	Ja	5	52
12605_A	Tichelweg 7 Borne	Woning	1,5	247812,96	479385,77	Nee		54,42	5	49,42	49	-	5		56,64	5	51,64	2,22	2	Ja	5	52
12605_B	Tichelweg 7 Borne	Woning	4,5	247812,96	479385,77	Nee		54,02	5	49,02	49	-	5		56,24	5	51,24	2,22	2	Ja	5	51
12731_A	Tichelweg 8 Borne	Woning	1,5	247802,42	479376,19	Nee		55,09	5	50,09	50	-	5		57,32	5	52,32	2,23	2	Ja	5	52
12731_B	Tichelweg 8 Borne	Woning	4,5	247802,42	479376,19	Nee		54,56	5	49,56	50	-	5		56,79	5	51,79	2,23	2	Ja	5	52
12608_A	Tichelweg 9 Borne	Woning	1,5	247813,40	479380,55	Nee		55,12	5	50,12	50	-	5		57,34	5	52,34	2,22	2	Ja	5	52
12608_B	Tichelweg 9 Borne	Woning	4,5	247813,40	479380,55	Nee		54,73	5	49,73	50	-	5		56,95	5	51,95	2,22	2	Ja	5	52
15955_B	Twickelerblokweg 20 Borne	Woning	4,5	246997,34	478981,22	Nee		50,90	2	48,90	49	-	2		52,68	2	50,68	1,78	2	Ja	2	51
15956_B	Twickelerblokweg 20 Borne	Woning	4,5	246989,70	478980,09	Nee		51,64	2	49,64	50	-	2		53,41	2	51,41	1,77	2	Ja	2	51
15957_B	Twickelerblokweg 20 Borne	Woning	4,5	246987,96	478982,93	Nee		50,40	2	48,40	48	-	2		52,64	2	50,64	2,24	2	Ja	2	51
15958_B	Twickelerblokweg 20 Borne	Woning	4,5	246987,90	478988,25	Nee		49,94	2	47,94	48	-	2		52,33	2	50,33	2,33	2	Ja	2	50
10234_A	Van Bemmelstraat 43 Borne	Woning	1,5	248409,80	479645,93	Nee		53,22	5	48,22	48	-	5		55,57	5	50,57	2,35	2	Ja	5	51
10234_B	Van Bemmelstraat 43 Borne	Woning	4,5	248409,80	479645,93	Nee		53,45	5	48,45	48	-	5		55,77	5	50,77	2,32	2	Ja	5	51
13641_B	Veldovenweg 27 Borne	Woning	4,5	247611,05	478721,38	Nee		49,85	2	47,85	48	-	2		51,69	2	49,69	1,69	2	Ja	2	50
13643_B	Veldovenweg 27 Borne	Woning	4,5	247603,78	478721,70	Nee		49,86	2	47,86	48	-	2		51,67	2	49,67	1,67	2	Ja	2	50
13621_A	Veldovenweg 31 Borne	Woning	1,5	247618,64	478647,24	Nee		49,48	2	47,48	47	-	2		51,76	2	49,76	1,76	2	Ja	2	50
13622_A	Veldovenweg 31 Borne	Woning	1,5	247625,44	478646,67	Nee		51,31	2	49,31	49	-	2		53,73	2	51,73	2,42	2	Ja	2	52
13623_A	Veldovenweg 31 Borne	Woning	1,5	247629,71	478646,47	Nee		51,71	2	49,71	50	-	2		54,12	2	52,12	2,41	2	Ja	2	52
13624_A	Veldovenweg 31 Borne	Woning	1,5	247631,36	478641,66	Nee		58,14	2	56,14	56	-	2		60,33	2	58,33	2,19	2	Ja	2	58
13625_A	Veldovenweg 31 Borne	Woning	1,5	247626,83	478638,46	Nee		58,61	2	56,61	57	-	2		60,57	2	58,57	1,96	2	Ja	2	59
13626_A	Veldovenweg 31 Borne	Woning	1,5	247620,66	478638,31	Nee		57,99	2	55,99	56	-	2		59,94	2	57,94	1,95	2	Ja	2	58
13627_A	Veldovenweg 31 Borne	Woning	1,5	247617,95	478636,11	Nee		58,04	2	56,04	56	-	2		60,00	2	58,00	1,96	2	Ja	2	58
13628_A	Veldovenweg 31 Borne	Woning	1,5	247615,45	478633,61	Nee		59,63	2	57,63	58	-	2		61,45	2	59,45	1,82	2	Ja	2	59
13629_A	Veldovenweg 31 Borne	Woning	1,5	247610,40	478633,20	Nee		59,83	2	57,83	58	-	2		61,62	2	59,62	1,79	2	Ja	2	60
13630_A	Veldovenweg 31 Borne	Woning	1,5	247605,24	478632,61	Nee		60,33	2	58,33	58	-	2		62,08	2	60,08	1,75	2	Ja	2	60
13631_A	Veldovenweg 31 Borne	Woning	1,5	247602,07	478636,99	Nee		57,77	2	55,77	56	-	2		59,51	2	57,51	1,74	2	Ja	2	58
16388_A	Wensinkstraat 1 Borne	Woning	1,5	248484,16	479834,71	Nee		52,53	5	47,53	48	-	5		54,87	5	49,87	1,87	2	Ja	5	50
16385_A	Wensinkstraat 1 Borne	Woning	1,5	248483,11	479837,42	Nee		58,76	5	53,76	54	-	5		60,56	5	55,56	1,80	2	Ja	5	56
16385_B	Wensinkstraat 1 Borne	Woning	4,5	248483,11	479837,42	Nee		58,45	5	53,45	53	-	5		60,00	5	55,00	1,55	2	Ja	5	55
16588_A	Wensinkstraat 10 Borne	Woning	1,5	248423,16	479719,16	Nee		53,73	5	48,73	49	-	5		56,10	5	51,10	2,37	2	Ja	5	51
16588_B	Wensinkstraat 10 Borne	Woning	4,5	248423,16	479719,16	Nee		53,43	5	48,43	48	-	5		55,76	5	50,76	2,33	2	Ja	5	51
10184_A	Wensinkstraat 12 Borne	Woning	1,5	248420,17	479711,73	Nee		53,84	5	48,84	49	-	5		56,18	5	51,18	2,34	2	Ja	5	51
10184_B	Wensinkstraat 12 Borne	Woning	4,5	248420,17	479711,73	Nee		53,53	5	48,53	49	-	5		55,83	5	50,83	2,30	2	Ja	5	51
10367_A	Wensinkstraat 14 Borne	Woning	1,5	248418,07	479706,78	Nee		53,89	5	48,89	49	-	5		56,17	5	51,17	2,28	2	Ja	5	51

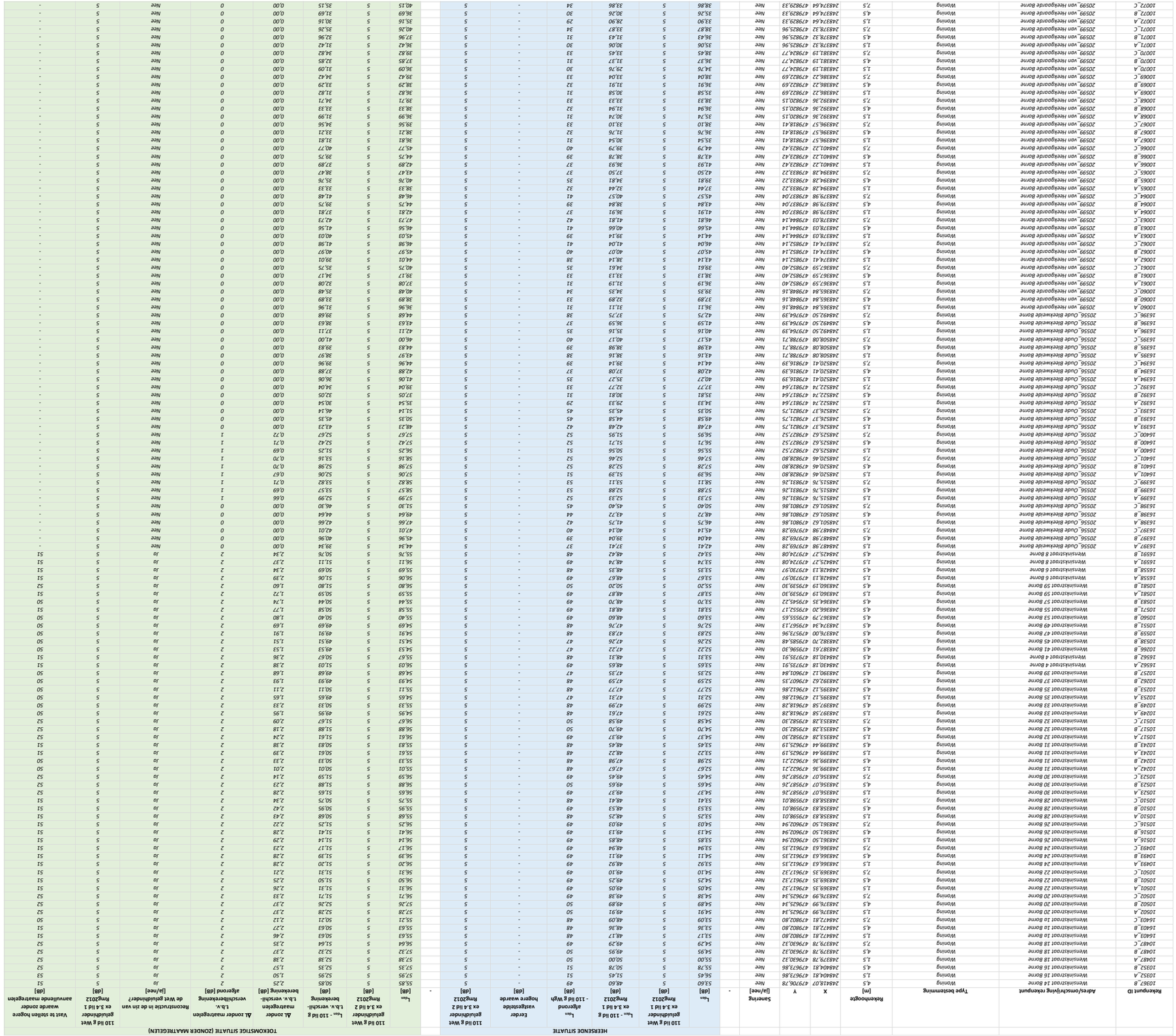

Rekenpunt ID	Adres/omschrijving rekenpunt	Type bestemming	Rekenhoogte [m]	X	Y	Sanering [ja/nee]	-	L_{den} [dB]	110 lid £ Wet grijdlichtlinder ex 3.4 lid 1 Rmg2012 [dB]	L_{den} - 110 lid £ ex 3.4 lid 1 Rmg2012 [dB]	L_{den} - 110 lid £ Wgh afgerond [dB]	Eerder vastgestelde hogere waarde [dB]	110 lid £ Wet grijdlichtlinder ex 3.4 lid 2 Rmg2012 [dB]	L_{den}	110 lid £ Wet grijdlichtlinder ex 3.4 lid 2 Rmg2012 [dB]	L_{den} - 110 lid £ t.b.v. verschil-beteke ning [dB]	Al zonder maatregelen t.b.v. verschil-berekening afgerond [dB]	Zonder maatregelen de Wet geluidhinder?	Reconstructie in de zin van [ja/nee]	110 lid £ Wet grijdlichtlinder ex 3.4 lid 1 Rmg2012 [dB]	Vast te stellen hogere waarde zonder aanvullende maatregelen [dB]
									HEERSENDE SITUATIE						TOEKOMSTIGE SITUATIE (ZONDER MAATREGELEN)						
10367_B	Wmrsinkstraat 14 borne	Woning	4,5	248418,07	479780,78	Nee		53,60	48,60	49	-	-	5	49,64	5	48,15	0,00	44,64	Nee	5	-
10352_A	Wmrsinkstraat 16 borne	Woning	1,5	248404,81	479673,86	Nee		56,45	51,45	51	-	-	5	56,64	5	52,38	1,50	47,66	Nee	5	53
10352_B	Wmrsinkstraat 16 borne	Woning	4,5	248404,81	479673,86	Nee		55,78	50,78	50	-	-	5	55,94	5	51,45	1,50	46,75	Nee	5	52
10487_A	Wmrsinkstraat 18 borne	Woning	1,5	248379,78	479630,32	Nee		55,00	50,00	50	-	-	5	55,17	5	50,35	1,50	45,66	Nee	5	52
10487_B	Wmrsinkstraat 18 borne	Woning	4,5	248379,78	479630,32	Nee		54,95	49,95	50	-	-	5	55,12	5	50,35	1,50	45,66	Nee	5	52
10487_C	Wmrsinkstraat 18 borne	Woning	7,5	248379,78	479630,32	Nee		54,29	49,29	49	-	-	5	54,46	5	49,69	1,35	44,80	Nee	5	52
16403_A	Wmrsinkstraat 10 borne	Woning	1,5	248472,81	479802,80	Nee		53,17	48,17	48	-	-	5	53,34	5	48,36	1,27	43,48	Nee	5	51
16403_B	Wmrsinkstraat 10 borne	Woning	4,5	248472,81	479802,80	Nee		53,09	48,09	48	-	-	5	53,26	5	48,36	1,12	43,48	Nee	5	50
16403_C	Wmrsinkstraat 10 borne	Woning	7,5	248472,81	479802,80	Nee		52,91	47,91	48	-	-	5	53,08	5	48,17	1,12	43,30	Nee	5	50
16402_A	Wmrsinkstraat 20 borne	Woning	1,5	248376,99	479625,34	Nee		57,28	52,28	50	-	-	5	57,45	5	52,38	2,37	47,48	Nee	5	52
16402_B	Wmrsinkstraat 20 borne	Woning	4,5	248376,99	479625,34	Nee		57,26	52,26	50	-	-	5	57,43	5	52,38	2,37	47,48	Nee	5	52
16402_C	Wmrsinkstraat 20 borne	Woning	7,5	248376,99	479625,34	Nee		56,89	51,89	50	-	-	5	57,06	5	52,21	2,27	47,30	Nee	5	52
10501_A	Wmrsinkstraat 22 borne	Woning	1,5	248369,35	479617,32	Nee		56,05	51,05	49	-	-	5	56,22	5	51,31	2,26	46,75	Nee	5	51
10501_B	Wmrsinkstraat 22 borne	Woning	4,5	248369,35	479617,32	Nee		54,25	49,25	49	-	-	5	54,42	5	49,50	2,25	44,63	Nee	5	51
10501_C	Wmrsinkstraat 22 borne	Woning	7,5	248369,35	479617,32	Nee		54,10	49,10	49	-	-	5	54,27	5	49,31	2,21	44,43	Nee	5	51
10492_A	Wmrsinkstraat 24 borne	Woning	1,5	248366,63	479612,35	Nee		54,11	49,11	49	-	-	5	54,28	5	49,39	2,28	44,50	Nee	5	51
10492_B	Wmrsinkstraat 24 borne	Woning	4,5	248366,63	479612,35	Nee		54,11	49,11	49	-	-	5	54,28	5	49,39	2,28	44,50	Nee	5	51
10492_C	Wmrsinkstraat 24 borne	Woning	7,5	248366,63	479612,35	Nee		53,94	48,94	49	-	-	5	54,11	5	49,17	2,23	44,33	Nee	5	51
10516_A	Wmrsinkstraat 26 borne	Woning	1,5	248361,50	479602,94	Nee		53,85	48,85	49	-	-	5	54,02	5	49,13	2,29	44,19	Nee	5	51
10516_B	Wmrsinkstraat 26 borne	Woning	4,5	248361,50	479602,94	Nee		54,13	49,13	49	-	-	5	54,30	5	49,41	2,28	44,47	Nee	5	51
10516_C	Wmrsinkstraat 26 borne	Woning	7,5	248361,50	479602,94	Nee		54,03	49,03	49	-	-	5	54,20	5	49,22	2,22	44,34	Nee	5	51
10360_A	Wmrsinkstraat 28 borne	Woning	1,5	248358,83	479598,01	Nee		53,25	48,25	48	-	-	5	53,42	5	48,53	2,43	43,55	Nee	5	51
10360_B	Wmrsinkstraat 28 borne	Woning	4,5	248358,83	479598,01	Nee		53,53	48,53	49	-	-	5	53,70	5	48,82	2,42	43,84	Nee	5	51
10360_C	Wmrsinkstraat 28 borne	Woning	7,5	248358,83	479598,01	Nee		53,41	48,41	48	-	-	5	53,58	5	48,69	2,37	43,71	Nee	5	51
10523_A	Wmrsinkstraat 30 borne	Woning	1,5	248356,07	479587,76	Nee		54,37	49,37	49	-	-	5	54,54	5	49,54	2,38	44,66	Nee	5	52
10523_B	Wmrsinkstraat 30 borne	Woning	4,5	248356,07	479587,76	Nee		54,65	49,65	50	-	-	5	54,82	5	49,70	2,38	44,82	Nee	5	52
10523_C	Wmrsinkstraat 30 borne	Woning	7,5	248356,07	479587,76	Nee		54,45	49,45	49	-	-	5	54,62	5	49,54	2,38	44,66	Nee	5	52
10042_A	Wmrsinkstraat 31 borne	Woning	1,5	248399,36	479622,71	Nee		52,98	47,98	48	-	-	5	53,15	5	48,23	2,33	43,35	Nee	5	50
10042_B	Wmrsinkstraat 31 borne	Woning	4,5	248399,36	479622,71	Nee		52,67	47,67	48	-	-	5	52,84	5	48,01	2,23	43,18	Nee	5	50
10042_C	Wmrsinkstraat 31 borne	Woning	7,5	248399,36	479622,71	Nee		52,47	47,47	47	-	-	5	52,64	5	47,76	2,19	42,98	Nee	5	50
10024_A	Wmrsinkstraat 32 borne	Woning	1,5	248399,44	479625,19	Nee		53,22	48,22	48	-	-	5	53,39	5	48,48	2,29	43,61	Nee	5	51
10024_B	Wmrsinkstraat 32 borne	Woning	4,5	248399,44	479625,19	Nee		53,45	48,45	48	-	-	5	53,62	5	48,71	2,28	43,84	Nee	5	51
10517_A	Wmrsinkstraat 32 borne	Woning	1,5	248353,28	479582,30	Nee		54,37	49,37	49	-	-	5	54,54	5	49,54	2,38	44,66	Nee	5	52
10517_B	Wmrsinkstraat 32 borne	Woning	4,5	248353,28	479582,30	Nee		54,70	49,70	50	-	-	5	54,87	5	49,87	2,38	44,99	Nee	5	52
10517_C	Wmrsinkstraat 32 borne	Woning	7,5	248353,28	479582,30	Nee		54,58	49,58	50	-	-	5	54,75	5	49,87	2,38	44,99	Nee	5	52
10249_A	Wmrsinkstraat 33 borne	Woning	1,5	248397,58	479618,28	Nee		52,61	47,61	48	-	-	5	52,78	5	47,90	2,33	43,02	Nee	5	50
10249_B	Wmrsinkstraat 33 borne	Woning	4,5	248397,58	479618,28	Nee		52,99	47,99	48	-	-	5	53,16	5	48,28	2,33	43,40	Nee	5	50
10253_A	Wmrsinkstraat 35 borne	Woning	1,5	248395,12	479612,86	Nee		52,31	47,31	47	-	-	5	52,48	5	47,61	2,31	42,73	Nee	5	50
10253_B	Wmrsinkstraat 35 borne	Woning	4,5	248395,12	479612,86	Nee		52,77	47,77	48	-	-	5	52,94	5	48,03	2,11	43,15	Nee	5	50
10267_A	Wmrsinkstraat 37 borne	Woning	1,5	248392,62	479607,84	Nee		52,59	47,59	48	-	-	5	52,76	5	47,88	1,93	43,00	Nee	5	50
10267_B	Wmrsinkstraat 37 borne	Woning	4,5	248392,62	479607,84	Nee		52,35	47,35	47	-	-	5	52,52	5	47,63	1,68	42,75	Nee	5	50
16452_A	Wmrsinkstraat 4 borne	Woning	1,5	248430,18	479735,91	Nee		53,65	48,65	49	-	-	5	53,82	5	48,83	2,38	44,00	Nee	5	52
16452_B	Wmrsinkstraat 4 borne	Woning	4,5	248430,18	479735,91	Nee		53,31	48,31	48	-	-	5	53,48	5	48,49	2,36	43,61	Nee	5	51
10266_A	Wmrsinkstraat 41 borne	Woning	4,5	248387,61	479596,30	Nee		52,22	47,22	47	-	-	5	52,39	5	47,53	1,53	42,67	Nee	5	50
10538_B	Wmrsinkstraat 45 borne	Woning	4,5	248382,70	479585,48	Nee		52,26	47,26	47	-	-	5	52,43	5	47,54	1,51	42,65	Nee	5	50
10559_B	Wmrsinkstraat 47 borne	Woning	4,5	248376,00	479573,96	Nee		52,83	47,83	48	-	-	5	53,00	5	47,91	1,91	43,09	Nee	5	50
10551_B	Wmrsinkstraat 49 borne	Woning	4,5	248374,34	479567,13	Nee		52,76	47,76	48	-	-	5	52,93	5	48,04	1,69	43,26	Nee	5	50
10571_B	Wmrsinkstraat 55 borne	Woning	4,5	248366,70	479552,17	Nee		53,81	48,81	49	-	-	5	53,98	5	49,08	1,77	43,99	Nee	5	51
10568_B	Wmrsinkstraat 57 borne	Woning	4,5	248364,35	479545,22	Nee		53,70	48,70	49	-	-	5	53,87	5	48,87	1,74	44,00	Nee	5	50
10581_A	Wmrsinkstraat 59 borne	Woning	1,5	248360,19	479539,30	Nee		53,87	48,87	49	-	-	5	54,04	5	49,04	1,72	44,16	Nee	5	51
10581_B	Wmrsinkstraat 59 borne	Woning	4,5	248360,19	479539,30	Nee		53,50	48,50	49	-	-	5	53,67	5	48,67	2,39	43,80	Nee	5	52
10572_A	Wmrsinkstraat 8 borne	Woning	1,5	248374,64	479829,33	Nee		33,90	28,90	29	-	-	5	35,16	5	30,16	0,00	25,36	Nee	5	-
10572_B	Wmrsinkstraat 8 borne	Woning	4,5	248374,64	479829,33	Nee		35,26	30,26	30	-	-	5	36,69	5	31,69	0,00	26,88	Nee	5	-
10572_C	Wmrsinkstraat 8 borne	Woning	7,5	248374,64	479829,33	Nee		38,88	33,86	34	-	-	5	40,15	5	35,15	0,00	30,37	Nee	5	-

datum: 13-12-2023
bestand: 231212_analyse uitstraling

| | | |

								HEERSENDE SITUATIE							TOEKOMSTIGE SITUATIE (ZONDER MAATREGELEN)							
Rekenpunt ID	Adres/omschrijving rekenpunt	Type bestemming	Rekenhoogte [m]	X	Y	Sanering [ja/nee]	-	L_{den} [dB]	110 lid g Wet geluidhinder ex 3.4 lid 1 Rmg2012 [dB]	L_{den} - 110 lid g ex 3.4 lid 1 Rmg2012 [dB]	L_{den} afgerond - 110 lid g Wgh [dB]	Eerder vastgestelde hogere waarde [dB]	110 lid g Wet geluidhinder ex 3.4 lid 2 Rmg2012 [dB]	-	L_{den} [dB]	110 lid g Wet geluidhinder ex 3.4 lid 2 Rmg2012 [dB]	L_{den} - 110 lid g t.b.v. verschil-berekening [dB]	ΔL zonder maatregelen t.b.v. verschil-berekening [dB]	ΔL zonder maatregelen t.b.v. verschilberekening afgerond [dB]	Reconstructie in de zin van de Wet geluidhinder? [ja/nee]	110 lid g Wet geluidhinder ex 3.4 lid 1 Rmg2012 [dB]	Vast te stellen hogere waarde zonder aanvullende maatregelen [dB]
16453_B	Aanslagsweg 16a, 16b, 16c Borne	Woning	4,5	248474,03	479847,33	Nee		60,02	5	55,02	55	-	5		60,98	5	55,98	0,96	1	Nee	5	-
16452_A	Aanslagsweg 16a, 16b, 16c Borne	Woning	1,5	248471,76	479842,03	Nee		58,42	5	53,42	53	-	5		59,53	5	54,53	1,11	1	Nee	5	-
16452_B	Aanslagsweg 16a, 16b, 16c Borne	Woning	4,5	248471,76	479842,03	Nee		58,57	5	53,57	54	-	5		59,67	5	54,67	1,10	1	Nee	5	-
16451_B	Aanslagsweg 16a, 16b, 16c Borne	Woning	4,5	248467,89	479832,82	Nee		55,74	5	50,74	51	-	5		57,22	5	52,22	1,48	1	Nee	5	-
16456_A	Aanslagsweg 16a, 16b, 16c Borne	Woning	1,5	248457,41	479822,17	Nee		47,56	5	42,56	43	-	5		49,68	5	44,68	0,00	0	Nee	5	-
16456_B	Aanslagsweg 16a, 16b, 16c Borne	Woning	4,5	248457,41	479822,17	Nee		48,14	5	43,14	43	-	5		50,21	5	45,21	0,00	0	Nee	5	-
16455_A	Aanslagsweg 16a, 16b, 16c Borne	Woning	1,5	248452,88	479826,70	Nee		47,45	5	42,45	42	-	5		48,35	5	43,35	0,00	0	Nee	5	-
16455_B	Aanslagsweg 16a, 16b, 16c Borne	Woning	4,5	248452,88	479826,70	Nee		49,14	5	44,14	44	-	5		50,04	5	45,04	0,00	0	Nee	5	-
16446_A	Aanslagsweg 16a, 16b, 16c Borne	Woning	1,5	248456,14	479834,85	Nee		47,95	5	42,95	43	-	5		48,85	5	43,85	0,00	0	Nee	5	-
16446_B	Aanslagsweg 16a, 16b, 16c Borne	Woning	4,5	248456,14	479834,85	Nee		49,50	5	44,50	45	-	5		50,40	5	45,40	0,00	0	Nee	5	-
16445_A	Aanslagsweg 16a, 16b, 16c Borne	Woning	1,5	248456,96	479841,26	Nee		36,74	5	31,74	32	-	5		37,91	5	32,91	0,00	0	Nee	5	-
16445_B	Aanslagsweg 16a, 16b, 16c Borne	Woning	4,5	248456,96	479841,26	Nee		38,53	5	33,53	34	-	5		39,73	5	34,73	0,00	0	Nee	5	-
16444_A	Aanslagsweg 16a, 16b, 16c Borne	Woning	1,5	248456,40	479844,75	Nee		54,34	5	49,34	49	-	5		55,21	5	50,21	0,87	1	Nee	5	-
16444_B	Aanslagsweg 16a, 16b, 16c Borne	Woning	4,5	248456,40	479844,75	Nee		54,66	5	49,66	50	-	5		55,53	5	50,53	0,87	1	Nee	5	-
16447_A	Aanslagsweg 16a, 16b, 16c Borne	Woning	1,5	248459,22	479846,90	Nee		58,44	5	53,44	53	-	5		59,30	5	54,30	0,86	1	Nee	5	-
16447_B	Aanslagsweg 16a, 16b, 16c Borne	Woning	4,5	248459,22	479846,90	Nee		58,61	5	53,61	54	-	5		59,47	5	54,47	0,86	1	Nee	5	-
16450_A	Aanslagsweg 16a, 16b, 16c Borne	Woning	1,5	248462,00	479846,11	Nee		58,51	5	53,51	54	-	5		59,37	5	54,37	0,86	1	Nee	5	-
16450_B	Aanslagsweg 16a, 16b, 16c Borne	Woning	4,5	248462,00	479846,11	Nee		58,66	5	53,66	54	-	5		59,53	5	54,53	0,87	1	Nee	5	-
16449_A	Aanslagsweg 16a, 16b, 16c Borne	Woning	1,5	248464,87	479850,06	Nee		59,17	5	54,17	54	-	5		60,03	5	55,03	0,86	1	Nee	5	-
16449_B	Aanslagsweg 16a, 16b, 16c Borne	Woning	4,5	248464,87	479850,06	Nee		59,25	5	54,25	54	-	5		60,10	5	55,10	0,85	1	Nee	5	-
16448_A	Aanslagsweg 16a, 16b, 16c Borne	Woning	1,5	248470,10	479853,21	Nee		64,45	5	59,45	59	-	5		65,30	5	60,30	0,85	1	Nee	5	-
16448_B	Aanslagsweg 16a, 16b, 16c Borne	Woning	4,5	248470,10	479853,21	Nee		63,84	5	58,84	59	-	5		64,68	5	59,68	0,84	1	Nee	5	-
16419_A	Aanslagsweg 8 Borne	Woning	1,5	248433,64	479851,17	Nee		40,70	5	35,70	36	-	5		41,68	5	36,68	0,00	0	Nee	5	-
16419_B	Aanslagsweg 8 Borne	Woning	4,5	248433,64	479851,17	Nee		45,11	5	40,11	40	-	5		46,11	5	41,11	0,00	0	Nee	5	-
16420_A	Aanslagsweg 8 Borne	Woning	1,5	248431,46	479850,34	Nee		38,18	5	33,18	33	-	5		39,24	5	34,24	0,00	0	Nee	5	-
16420_B	Aanslagsweg 8 Borne	Woning	4,5	248431,46	479850,34	Nee		42,01	5	37,01	37	-	5		43,16	5	38,16	0,00	0	Nee	5	-
16421_A	Aanslagsweg 8 Borne	Woning	1,5	248439,29	479866,02	Nee		64,86	5	59,86	60	-	5		65,72	5	60,72	0,86	1	Nee	5	-
16421_B	Aanslagsweg 8 Borne	Woning	4,5	248439,29	479866,02	Nee		64,11	5	59,11	59	-	5		64,98	5	59,98	0,87	1	Nee	5	-
16416_A	Aanslagsweg 8 Borne	Woning	1,5	248440,15	479860,77	Nee		53,31	5	48,31	48	-	5		54,18	5	49,18	0,87	1	Nee	5	-
16416_B	Aanslagsweg 8 Borne	Woning	4,5	248440,15	479860,77	Nee		53,11	5	48,11	48	-	5		53,99	5	48,99	0,88	1	Nee	5	-
16417_A	Aanslagsweg 8 Borne	Woning	1,5	248436,75	479857,25	Nee		37,22	5	32,22	32	-	5		38,31	5	33,31	0,00	0	Nee	5	-
16417_B	Aanslagsweg 8 Borne	Woning	4,5	248436,75	479857,25	Nee		41,87	5	36,87	37	-	5		42,88	5	37,88	0,00	0	Nee	5	-
16418_A	Aanslagsweg 8 Borne	Woning	1,5	248434,31	479855,46	Nee		41,88	5	36,88	37	-	5		42,81	5	37,81	0,00	0	Nee	5	-
16418_B	Aanslagsweg 8 Borne	Woning	4,5	248434,31	479855,46	Nee		45,07	5	40,07	40	-	5		46,02	5	41,02	0,00	0	Nee	5	-
14723_A	Akker 25 Borne	Woning	1,5	248131,23	479184,02	Nee		43,81	5	38,81	39	-	5		45,43	5	40,43	0,00	0	Nee	5	-
14723_B	Akker 25 Borne	Woning	4,5	248131,23	479184,02	Nee		45,52	5	40,52	41	-	5		47,19	5	42,19	0,00	0	Nee	5	-
14724_A	Akker 25 Borne	Woning	1,5	248127,54	479182,35	Nee		43,09	5	38,09	38	-	5		44,70	5	39,70	0,00	0	Nee	5	-
14724_B	Akker 25 Borne	Woning	4,5	248127,54	479182,35	Nee		44,83	5	39,83	40	-	5		46,50	5	41,50	0,00	0	Nee	5	-
14720_A	Akker 27 Borne	Woning	1,5	248137,05	479188,18	Nee		42,68	5	37,68	38	-	5		44,24	5	39,24	0,00	0	Nee	5	-
14720_B	Akker 27 Borne	Woning	4,5	248137,05	479188,18	Nee		44,55	5	39,55	40	-	5		46,15	5	41,15	0,00	0	Nee	5	-
14720_C	Akker 27 Borne	Woning	7,5	248137,05	479188,18	Nee		46,06	5	41,06	41	-	5		47,65	5	42,65	0,00	0	Nee	5	-
14721_A	Akker 27 Borne	Woning	1,5	248133,97	479185,62	Nee		43,09	5	38,09	38	-	5		44,71	5	39,71	0,00	0	Nee	5	-
14721_B	Akker 27 Borne	Woning	4,5	248133,97	479185,62	Nee		44,81	5	39,81	40	-	5		46,47	5	41,47	0,00	0	Nee	5	-
14721_C	Akker 27 Borne	Woning	7,5	248133,97	479185,62	Nee		46,54	5	41,54	42	-	5		48,26	5	43,26	0,00	0	Nee	5	-
15315_A	Akker 38 Borne	Woning	1,5	248021,94	479139,75	Nee		38,21	5	33,21	33	-	5		39,89	5	34,89	0,00	0	Nee	5	-
15315_B	Akker 38 Borne	Woning	4,5	248021,94	479139,75	Nee		41,84	5	36,84	37	-	5		43,63	5	38,63	0,00	0	Nee	5	-
15315_C	Akker 38 Borne	Woning	7,5	248021,94	479139,75	Nee		45,56	5	40,56	41	-	5		47,30	5	42,30	0,00	0	Nee	5	-
15316_A	Akker 38 Borne	Woning	1,5	248020,90	479144,09	Nee		38,43	5	33,43	33	-	5		40,04	5	35,04	0,00	0	Nee	5	-
15316_B	Akker 38 Borne	Woning	4,5	248020,90	479144,09	Nee		41,67	5	36,67	37	-	5		43,37	5	38,37	0,00	0	Nee	5	-
15316_C	Akker 38 Borne	Woning	7,5	248020,90	479144,09	Nee		44,30	5	39,30	39	-	5		46,17	5	41,17	0,00	0	Nee	5	-
15317_A	Akker 38 Borne	Woning	1,5	248023,21	479147,88	Nee		33,11	5	28,11	28	-	5		34,77	5	29,77	0,00	0	Nee	5	-
15317_B	Akker 38 Borne	Woning	4,5	248023,21	479147,88	Nee		36,31	5	31,31	31	-	5		38,02	5	33,02	0,00	0	Nee	5	-
15317_C	Akker 38 Borne	Woning	7,5	248023,21	479147,88	Nee		40,02	5	35,02	35	-	5		41,87	5	36,87	0,00	0	Nee	5	-
15318_A	Akker 38 Borne	Woning	1,5	248025,13	479150,45	Nee		34,09	5	29,09	29	-	5		35,96	5	30,96	0,00	0	Nee	5	-
15318_B	Akker 38 Borne	Woning	4,5	248025,13	479150,45	Nee		37,71	5	32,71	33	-	5		39,61	5	34,61	0,00	0	Nee	5	-
15318_C	Akker 38 Borne	Woning	7,5	248025,13	479150,45	Nee		42,03	5	37,03	37	-	5		44,05	5	39,05	0,00	0	Nee	5	-
15319_A	Akker 38 Borne	Woning	1,5	248028,88	479152,93	Nee		33,70	5	28,70	29	-	5		35,23	5	30,23	0,00	0	Nee	5	-
15319_B	Akker 38 Borne	Woning	4,5	248028,88	479152,93	Nee		36,21	5	31,21	31	-	5		37,93	5	32,93	0,00	0	Nee	5	-
15319_C	Akker 38 Borne	Woning	7,5	248028,88	479152,93	Nee		39,07	5	34,07	34	-	5		40,65	5	35,65	0,00	0	Nee	5	-
15320_A	Akker 38 Borne	Woning	1,5	248028,93	479143,51	Nee		35,52	5	30,52	31	-	5		37,06	5	32,06	0,00	0	Nee	5	-
15320_B	Akker 38 Borne	Woning	4,5	248028,93	479143,51	Nee		38,53	5	33,53	34	-	5		40,11	5	35,11	0,00	0	Nee	5	-
15320_C	Akker 38 Borne	Woning	7,5	248028,93	479143,51	Nee		43,16	5	38,16	38	-	5		44,90	5	39,90	0,00	0	Nee	5	-
15321_A	Akker 38 Borne	Woning	1,5	248027,07	479142,35	Nee		34,72	5	29,72	30	-	5		36,30	5	31,30	0,00	0	Nee	5	-
15321_B	Akker 38 Borne	Woning	4,5	248027,07	479142,35	Nee		37,69	5	32,69	33	-	5		39,33	5	34,33	0,00	0	Nee	5	-
15321_C	Akker 38 Borne	Woning	7,5	248027,07	479142,35	Nee		41,78	5	36,78	37	-	5		43,45	5	38,45	0,00	0	Nee	5	-
15322_A	Akker 40 Borne	Woning	1,5	248035,30	479151,89	Nee		32,84	5	27,84	28	-	5		34,38	5	29,38	0,00	0	Nee	5	-
15322_B	Akker 40 Borne	Woning	4,5	248035,30	479151,89	Nee		35,56	5	30,56	31	-	5		37,44	5	32,44	0,00	0	Nee	5	-
15322_C	Akker 40 Borne	Woning	7,5	248035,30	479151,89	Nee		38,30	5	33,30	33	-	5		40,01	5	35,01	0,00	0	Nee	5	-
15323_A	Akker 40 Borne	Woning	1,5	248038,19	479148,39	Nee		33,75	5	28,75	29	-	5		35,26	5	30,26	0,00	0	Nee	5	-
15323_B	Akker 40 Borne	Woning	4,5	248038,19	479148,39	Nee		36,71	5	31,71	32	-	5		38,35	5	33,35	0,00	0	Nee	5	-
15323_C	Akker 40 Borne	Woning	7,5	248038,19	479148,39	Nee		40,09	5	35,09	35	-	5		41,53	5	36,53	0,00	0	Nee	5	-
15324_A	Akker 40 Borne	Woning	1,5	248039,12	479145,41	Nee		32,15	5	27,15	27	-	5		33,54	5	28,54	0,00	0	Nee	5	-
15324_B	Akker 40 Borne	Woning	4,5	248039,12	479145,41	Nee		34,55	5	29,55	30	-	5		35,93	5	30,93	0,00	0	Nee	5	-
15324_C	Akker 40 Borne	Woning	7,5	248039,12	479145,41	Nee		38,02	5	33,02	33	-	5		39,49	5	34,49	0,00	0	Nee	5	-
15325_A	Akker 40 Borne	Woning	1,5	248040,02	479141,00	Nee		37,57	5	32,57	33	-	5		39,06	5	34,06	0,00	0	Nee	5	-
15325_B	Akker 40 Borne	Woning	4,5	248040,02	479141,00	Nee		40,20	5	35,20	35	-	5		41,76	5	36,76	0,00	0	Nee	5	-
15325_C	Akker 40 Borne	Woning	7,5	248040,02	479141,00	Nee		42,67	5	37,67	38	-	5		44,16	5	39,16	0,00	0	Nee	5	-
15326_A	Akker 40 Borne	Woning	1,5	248037,65	479137,12	Nee		35,29	5	30,29	30	-	5		36,98	5	31,98	0,00	0	Nee	5	-
15326_B	Akker 40 Borne	Woning	4,5	248037,65	479137,12	Nee		41,81	5	36,81	37	-	5		43,43	5	38,43	0,00	0	Nee	5	-
15326_C	Akker 40 Borne	Woning	7,5	248037,65	479137,12	Nee		45,21	5	40,21	40	-	5		46,91	5	41,91	0,00	0	Nee	5	-
15327_A	Akker 40 Borne	Woning	1,5	248036,35	479139,92	Nee		32,78	5	27,78	28	-	5		34,49	5	29,49	0,00	0	Nee	5	-
15327_B	Akker 40 Borne	Woning	4,5	248036,35	479139,92	Nee		38,36	5	33,36	33	-	5		40,04	5	35,04	0,00	0	Nee	5	-
15327_C	Akker 40 Borne	Woning	7,5	248036,35	479139,92	Nee		44,02	5	39,02	39	-	5		45,84	5	40,84	0,00	0	Nee	5	-
15328_A	Akker 40 Borne	Woning	1,5	248033,74	479142,73	Nee		34,52	5	29,52	30	-	5		36,13	5	31,13	0,00	0	Nee	5	-
15328_B	Akker 40 Borne	Woning	4,5	248033,74	479142,73	Nee		39,41	5	34,41	34	-	5		41,03	5	36,03	0,00	0	Nee	5	-
15328_C	Akker 40 Borne	Woning	7,5	248033,74	479142,73	Nee		44,34	5	39,34	39	-	5		46,13	5	41,13	0,00	0	Nee	5	-
15257_A	Akker 42 Borne	Woning	1,5	248056,57	479145,90	Nee		33,10	5	28,10	28	-	5		34,74	5	29,74	0,00	0	Nee	5	-
15257_B	Akker 42 Borne	Woning	4,5	248056,57	479145,90	Nee		37,20	5	32,20	32	-	5		38,88	5	33,88	0,00	0	Nee	5	-
15258_A	Akker 42 Borne	Woning	1,5	248058,17	479147,54	Nee		33,53	5	28,53	29	-	5		35,07	5	30,07	0,00	0	Nee	5	-
15258_B	Akker 42 Borne	Woning	4,5	248058,17	479147,54	Nee		36,36	5	31,36	31	-	5		38,10	5	33,10	0,00	0	Nee	5	-
15260_A	Akker 42 Borne	Woning	1,5	248068,14	479147,29	Nee		31,33	5	26,33	26	-	5		33,02	5	28,02	0,00	0	Nee	5	-
15260_B	Akker 42 Borne	Woning	4,5	248068,14	479147,29	Nee		34,90	5	29,90	30	-	5		36,89	5	31,89	0,00	0	Nee	5	-
15261_A	Akker 42 Borne	Woning	1,5	248072,02	479148,12	Nee		34,88	5	29,88	30	-	5		36,63	5	31,63	0,00	0	Nee	5	-
15261_B	Akker 42 Borne	Woning	4,5	248072,02	479148,12	Nee		37,10	5	32,10	32	-	5		38,98	5	33,98	0,00	0	Nee	5	-
15262_A	Akker 42 Borne	Woning	1,5	248075,27	479144,51	Nee		40,20	5	35,20	35	-	5		41,68	5	36,68	0,00	0	Nee	5	-
15262_B	Akker 42 Borne	Woning	4,5	248075,27	479144,51	Nee		42,31	5	37,31	37	-	5		43,81	5	38,81	0,00	0	Nee	5	-
15252_A	Akker 44 Borne	Woning	1,5	248074,42	479138,55	Nee		41,34	5	36,34	36	-	5		42,83	5	37,83	0,00	0	Nee	5	-
15252_B	Akker 44 Borne	Woning	4,5	248074,42	479138,55	Nee		43,45	5	38,45	38	-	5		44,95	5	39,95	0,00	0	Nee	5	-
15253_A	Akker 44 Borne	Woning	1,5	248070,30	479136,01	Nee		34,23	5	29,23	29	-	5		35,81	5	30,81	0,00	0	Nee	5	-
15253_B	Akker 44 Borne	Woning	4,5	248070,30	479136,01	Nee		38,39	5	33,39	33	-	5		40,02	5	35,02	0,00	0	Nee	5	-
15254_A	Akker 44 Borne	Woning	1,5	248066,80	479137,81	Nee		30,23	5	25,23	25	-	5		31,86	5	26,86	0,00	0	Nee	5	-
15254_B	Akker 44 Borne	Woning	4,5	248066,80	479137,81	Nee		35,42	5	30,42	30	-	5		37,06	5	32,06	0,00	0	Nee	5	-
15255_A	Akker 44 Borne	Woning	1,5	248062,72	479139,48	Nee		32,35	5	27,35	27	-	5		33,91	5	28,91	0,00	0	Nee	5	-
15255_B	Akker 44 Borne	Woning	4,5	248062,72	479139,48	Nee		37,34	5	32,34	32	-	5		38,96	5	33,96	0,00	0	Nee	5	-
15256_A	Akker 44 Borne	Woning	1,5	248058,46	479141,35	Nee		30,89	5	25,89	26	-	5		32,52	5	27,52	0,00	0	Nee	5	-
15256_B	Akker 44 Borne	Woning	4,5	248058,46	479141,35	Nee		35,76	5	30,76	31	-	5		37,44	5	32,44	0,00	0	Nee	5	-
14837_A	Akker 46 Borne	Woning	1,5	248054,40	479129,53	Nee		35,04	5	30,04	30	-	5		36,71	5	31,71	0,00	0	Nee	5	-
14837_B	Akker 46 Borne	Woning	4,5	248054,40	479129,53	Nee		42,06	5	37,06	37	-	5		43,69	5	38,69	0,00	0	Nee	5	-
14838_A	Akker 46 Borne	Woning	1,5	248050,64	479131,94	Nee		38,49	5	33,49	33	-	5		40,03	5	35,03	0,00	0	Nee	5	-
14838_B	Akker 46 Borne	Woning	4,5	248050,64	479131,94	Nee		41,94	5	36,94	37	-	5		43,48	5	38,48	0,00	0	Nee	5	-
14839_A	Akker 46 Borne	Woning	1,5	248051,64	479134,67	Nee		34,08	5	29,08	29	-	5		35,80	5	30,80	0,00	0	Nee	5	-
14839_B	Akker 46 Borne	Woning	4,5	248051,64	479134,67	Nee		38,14	5	33,14	33	-	5		39,95	5	34,95	0,00	0	Nee	5	-
14840_A	Akker 46 Borne	Woning	1,5	248062,54	479132,49	Nee		31,90	5	26,90	27	-	5		33,44	5	28,44	0,00	0	Nee	5	-
14840_B	Akker 46 Borne	Woning	4,5	248062,54	479132,49	Nee		36,61	5	31,61	32	-	5		38,15	5	33,15	0,00	0	Nee	5	-
14841_A	Akker 46 Borne	Woning	1,5	248069,85	479132,22	Nee		33,13	5	28,13	28	-	5		34,76	5	29,76	0,00	0	Nee	5	-
14841_B	Akker 46 Borne	Woning	4,5	248069,85	479132,22	Nee		36,76	5	31,76	32	-	5		38,38	5	33,38	0,00	0	Nee	5	-
14842_A	Akker 46 Borne	Woning	1,5	248072,97	479127,94	Nee		43,55	5	38,55	39	-	5		45,03	5	40,03	0,00	0	Nee	5	-
14842_B	Akker 46 Borne	Woning	4,5	248072,97	479127,94	Nee		45,80	5	40,80	41	-	5		47,30	5	42,30	0,00	0	Nee	5	-
14843_A	Akker 46 Borne	Woning	1,5	248068,77	479124,62	Nee		35,04	5	30,04	30	-	5		36,71	5	31,71	0,00	0	Nee	5	-
14843_B	Akker 46 Borne	Woning	4,5	248068,77	479124,62	Nee		39,31	5	34,31	34	-	5		41,10	5	36,10	0,00	0	Nee	5	-
14844_A	Akker 46 Borne	Woning	1,5	248065,28	479126,69	Nee		31,79	5	26,79	27	-	5		33,67	5	28,67	0,00	0	Nee	5	-
14844_B	Akker 46 Borne	Woning	4,5	248065,28	479126,69	Nee		36,90	5	31,90	32	-	5		38,84	5	33,84	0,00	0	Nee	5	-
14845_A	Akker 46 Borne	Woning	1,5	248061,94	479128,54	Nee		33,62	5	28,62	29	-	5		35,34	5	30,34	0,00	0	Nee	5	-
14845_B	Akker 46 Borne	Woning	4,5	248061,94	479128,54	Nee		39,88	5	34,88	35	-	5		41,60	5	36,60	0,00	0	Nee	5	-

| | | |

| | | |

								HEERSENDE SITUATIE							TOEKOMSTIGE SITUATIE (ZONDER MAATREGELEN)							
Rekenpunt ID	Adres/omschrijving rekenpunt	Type bestemming	Rekenhoogte [m]	X	Y	Sanering [ja/nee]	-	L_{den} [dB]	110 lid g Wet geluidhinder ex 3.4 lid 1 Rmg2012 [dB]	L_{den} - 110 lid g ex 3.4 lid 1 Rmg2012 [dB]	L_{den} afgerond - 110 lid g Wgh [dB]	Eerder vastgestelde hogere waarde [dB]	110 lid g Wet geluidhinder ex 3.4 lid 2 Rmg2012 [dB]	-	L_{den} [dB]	110 lid g Wet geluidhinder ex 3.4 lid 2 Rmg2012 [dB]	L_{den} - 110 lid g t.b.v. verschil-berekening [dB]	ΔL zonder maatregelen t.b.v. verschil-berekening [dB]	ΔL zonder maatregelen t.b.v. verschilberekening afgerond [dB]	Reconstructie in de zin van de Wet geluidhinder? [ja/nee]	110 lid g Wet geluidhinder ex 3.4 lid 1 Rmg2012 [dB]	Vast te stellen hogere waarde zonder aanvullende maatregelen [dB]
12247_A	Beemd 23 Borne	Woning	1,5	247960,06	479142,13	Nee		40,44	5	35,44	35	-	5		42,30	5	37,30	0,00	0	Nee	5	-
12247_B	Beemd 23 Borne	Woning	4,5	247960,06	479142,13	Nee		44,71	5	39,71	40	-	5		46,56	5	41,56	0,00	0	Nee	5	-
12247_C	Beemd 23 Borne	Woning	7,5	247960,06	479142,13	Nee		46,86	5	41,86	42	-	5		48,44	5	43,44	0,00	0	Nee	5	-
12248_A	Beemd 23 Borne	Woning	1,5	247955,86	479137,86	Nee		39,61	5	34,61	35	-	5		41,51	5	36,51	0,00	0	Nee	5	-
12248_B	Beemd 23 Borne	Woning	4,5	247955,86	479137,86	Nee		45,85	5	40,85	41	-	5		47,68	5	42,68	0,00	0	Nee	5	-
12248_C	Beemd 23 Borne	Woning	7,5	247955,86	479137,86	Nee		48,21	5	43,21	43	-	5		49,91	5	44,91	0,00	0	Nee	5	-
12249_A	Beemd 23 Borne	Woning	1,5	247946,80	479140,43	Nee		49,38	5	44,38	44	-	5		51,38	5	46,38	0,00	0	Nee	5	-
12249_B	Beemd 23 Borne	Woning	4,5	247946,80	479140,43	Nee		51,27	5	46,27	46	-	5		53,28	5	48,28	0,28	0	Nee	5	-
12249_C	Beemd 23 Borne	Woning	7,5	247946,80	479140,43	Nee		51,89	5	46,89	47	-	5		53,98	5	48,98	0,98	1	Nee	5	-
12250_A	Beemd 23 Borne	Woning	1,5	247946,42	479142,03	Nee		49,55	5	44,55	45	-	5		51,50	5	46,50	0,00	0	Nee	5	-
12250_B	Beemd 23 Borne	Woning	4,5	247946,42	479142,03	Nee		51,43	5	46,43	46	-	5		53,40	5	48,40	0,40	0	Nee	5	-
12250_C	Beemd 23 Borne	Woning	7,5	247946,42	479142,03	Nee		51,94	5	46,94	47	-	5		53,96	5	48,96	0,96	1	Nee	5	-
12251_A	Beemd 23 Borne	Woning	1,5	247946,48	479144,84	Nee		48,24	5	43,24	43	-	5		50,31	5	45,31	0,00	0	Nee	5	-
12251_B	Beemd 23 Borne	Woning	4,5	247946,48	479144,84	Nee		50,09	5	45,09	45	-	5		52,16	5	47,16	0,00	0	Nee	5	-
12251_C	Beemd 23 Borne	Woning	7,5	247946,48	479144,84	Nee		50,90	5	45,90	46	-	5		53,05	5	48,05	0,05	0	Nee	5	-
12252_A	Beemd 23 Borne	Woning	1,5	247949,34	479145,92	Nee		41,03	5	36,03	36	-	5		43,13	5	38,13	0,00	0	Nee	5	-
12252_B	Beemd 23 Borne	Woning	4,5	247949,34	479145,92	Nee		43,22	5	38,22	38	-	5		45,30	5	40,30	0,00	0	Nee	5	-
12252_C	Beemd 23 Borne	Woning	7,5	247949,34	479145,92	Nee		45,54	5	40,54	41	-	5		47,70	5	42,70	0,00	0	Nee	5	-
12253_A	Beemd 23 Borne	Woning	1,5	247951,71	479146,54	Nee		38,80	5	33,80	34	-	5		40,31	5	35,31	0,00	0	Nee	5	-
12253_B	Beemd 23 Borne	Woning	4,5	247951,71	479146,54	Nee		41,27	5	36,27	36	-	5		42,85	5	37,85	0,00	0	Nee	5	-
12253_C	Beemd 23 Borne	Woning	7,5	247951,71	479146,54	Nee		45,70	5	40,70	41	-	5		47,76	5	42,76	0,00	0	Nee	5	-
12254_A	Beemd 23 Borne	Woning	1,5	247956,98	479146,24	Nee		34,80	5	29,80	30	-	5		36,45	5	31,45	0,00	0	Nee	5	-
12254_B	Beemd 23 Borne	Woning	4,5	247956,98	479146,24	Nee		37,69	5	32,69	33	-	5		39,57	5	34,57	0,00	0	Nee	5	-
12254_C	Beemd 23 Borne	Woning	7,5	247956,98	479146,24	Nee		42,40	5	37,40	37	-	5		44,55	5	39,55	0,00	0	Nee	5	-
15612_A	Beemd 25 Borne	Woning	1,5	247952,51	479132,04	Nee		34,86	5	29,86	30	-	5		36,73	5	31,73	0,00	0	Nee	5	-
15612_B	Beemd 25 Borne	Woning	4,5	247952,51	479132,04	Nee		42,02	5	37,02	37	-	5		43,89	5	38,89	0,00	0	Nee	5	-
15612_C	Beemd 25 Borne	Woning	7,5	247952,51	479132,04	Nee		44,78	5	39,78	40	-	5		46,47	5	41,47	0,00	0	Nee	5	-
15613_A	Beemd 25 Borne	Woning	1,5	247953,37	479127,84	Nee		33,81	5	28,81	29	-	5		35,65	5	30,65	0,00	0	Nee	5	-
15613_B	Beemd 25 Borne	Woning	4,5	247953,37	479127,84	Nee		37,10	5	32,10	32	-	5		39,14	5	34,14	0,00	0	Nee	5	-
15613_C	Beemd 25 Borne	Woning	7,5	247953,37	479127,84	Nee		42,25	5	37,25	37	-	5		44,11	5	39,11	0,00	0	Nee	5	-
15614_A	Beemd 25 Borne	Woning	1,5	247955,20	479124,87	Nee		50,40	5	45,40	45	-	5		51,94	5	46,94	0,00	0	Nee	5	-
15614_B	Beemd 25 Borne	Woning	4,5	247955,20	479124,87	Nee		52,61	5	47,61	48	-	5		54,18	5	49,18	1,18	1	Nee	5	-
15614_C	Beemd 25 Borne	Woning	7,5	247955,20	479124,87	Nee		52,40	5	47,40	47	-	5		53,89	5	48,89	0,89	1	Nee	5	-
15616_A	Beemd 25 Borne	Woning	1,5	247945,98	479129,98	Nee		52,19	5	47,19	47	-	5		54,05	5	49,05	1,05	1	Nee	5	-
15617_A	Beemd 25 Borne	Woning	1,5	247944,82	479132,30	Nee		52,10	5	47,10	47	-	5		53,80	5	48,80	0,80	1	Nee	5	-
15618_A	Beemd 25 Borne	Woning	1,5	247944,51	479136,47	Nee		49,58	5	44,58	45	-	5		51,59	5	46,59	0,00	0	Nee	5	-
15618_B	Beemd 25 Borne	Woning	4,5	247944,51	479136,47	Nee		51,36	5	46,36	46	-	5		53,38	5	48,38	0,38	0	Nee	5	-
15618_C	Beemd 25 Borne	Woning	7,5	247944,51	479136,47	Nee		51,93	5	46,93	47	-	5		54,03	5	49,03	1,03	1	Nee	5	-
15747_A	Bospoort 5 Borne	Woning	1,5	247125,35	478913,07	Nee		40,75	2	38,75	39	-	2		44,18	2	42,18	0,00	0	Nee	2	-
15747_B	Bospoort 5 Borne	Woning	4,5	247125,35	478913,07	Nee		42,79	2	40,79	41	-	2		46,00	2	44,00	0,00	0	Nee	2	-
15752_A	Bospoort 5 Borne	Woning	1,5	247119,42	478910,29	Nee		43,26	2	41,26	41	-	2		46,72	2	44,72	0,00	0	Nee	2	-
15752_B	Bospoort 5 Borne	Woning	4,5	247119,42	478910,29	Nee		45,03	2	43,03	43	-	2		48,37	2	46,37	0,00	0	Nee	2	-
15753_A	Bospoort 5 Borne	Woning	1,5	247121,68	478911,71	Nee		43,96	2	41,96	42	-	2		46,87	2	44,87	0,00	0	Nee	2	-
15753_B	Bospoort 5 Borne	Woning	4,5	247121,68	478911,71	Nee		46,29	2	44,29	44	-	2		49,18	2	47,18	0,00	0	Nee	2	-
14775_A	Burenweg 10 Borne	Woning	1,5	248181,02	479000,24	Nee		38,39	5	33,39	33	-	5		39,59	5	34,59	0,00	0	Nee	5	-
14775_B	Burenweg 10 Borne	Woning	4,5	248181,02	479000,24	Nee		40,27	5	35,27	35	-	5		41,53	5	36,53	0,00	0	Nee	5	-
14776_A	Burenweg 10 Borne	Woning	1,5	248174,91	479001,03	Nee		37,73	5	32,73	33	-	5		39,06	5	34,06	0,00	0	Nee	5	-
14776_B	Burenweg 10 Borne	Woning	4,5	248174,91	479001,03	Nee		39,72	5	34,72	35	-	5		41,13	5	36,13	0,00	0	Nee	5	-
14777_A	Burenweg 10 Borne	Woning	1,5	248170,98	479005,66	Nee		47,27	5	42,27	42	-	5		48,21	5	43,21	0,00	0	Nee	5	-
14777_B	Burenweg 10 Borne	Woning	4,5	248170,98	479005,66	Nee		49,10	5	44,10	44	-	5		50,03	5	45,03	0,00	0	Nee	5	-
14778_A	Burenweg 10 Borne	Woning	1,5	248176,42	479007,71	Nee		45,95	5	40,95	41	-	5		46,86	5	41,86	0,00	0	Nee	5	-
14778_B	Burenweg 10 Borne	Woning	4,5	248176,42	479007,71	Nee		49,74	5	44,74	45	-	5		50,68	5	45,68	0,00	0	Nee	5	-
14779_A	Burenweg 10 Borne	Woning	1,5	248180,56	479005,06	Nee		36,78	5	31,78	32	-	5		38,25	5	33,25	0,00	0	Nee	5	-
14779_B	Burenweg 10 Borne	Woning	4,5	248180,56	479005,06	Nee		44,54	5	39,54	40	-	5		45,79	5	40,79	0,00	0	Nee	5	-
14780_A	Burenweg 10 Borne	Woning	1,5	248183,01	479003,08	Nee		37,29	5	32,29	32	-	5		38,41	5	33,41	0,00	0	Nee	5	-
14780_B	Burenweg 10 Borne	Woning	4,5	248183,01	479003,08	Nee		46,15	5	41,15	41	-	5		47,34	5	42,34	0,00	0	Nee	5	-
14781_A	Burenweg 10 Borne	Woning	1,5	248185,49	479000,40	Nee		36,19	5	31,19	31	-	5		37,74	5	32,74	0,00	0	Nee	5	-
14781_B	Burenweg 10 Borne	Woning	4,5	248185,49	479000,40	Nee		42,64	5	37,64	38	-	5		44,06	5	39,06	0,00	0	Nee	5	-
14782_A	Burenweg 10 Borne	Woning	1,5	248191,67	478997,66	Nee		39,56	5	34,56	35	-	5		40,69	5	35,69	0,00	0	Nee	5	-
14782_B	Burenweg 10 Borne	Woning	4,5	248191,67	478997,66	Nee		45,38	5	40,38	40	-	5		46,52	5	41,52	0,00	0	Nee	5	-
14783_A	Burenweg 10 Borne	Woning	1,5	248197,28	478992,12	Nee		40,44	5	35,44	35	-	5		41,54	5	36,54	0,00	0	Nee	5	-
14783_B	Burenweg 10 Borne	Woning	4,5	248197,28	478992,12	Nee		41,92	5	36,92	37	-	5		43,11	5	38,11	0,00	0	Nee	5	-
14784_A	Burenweg 10 Borne	Woning	1,5	248181,02	478996,18	Nee		38,14	5	33,14	33	-	5		39,93	5	34,93	0,00	0	Nee	5	-
14784_B	Burenweg 10 Borne	Woning	4,5	248181,02	478996,18	Nee		40,85	5	35,85	36	-	5		42,50	5	37,50	0,00	0	Nee	5	-
14792_A	Burenweg 2 Borne	Woning	1,5	248127,70	479030,83	Nee		40,28	5	35,28	35	-	5		41,80	5	36,80	0,00	0	Nee	5	-
14792_B	Burenweg 2 Borne	Woning	4,5	248127,70	479030,83	Nee		41,99	5	36,99	37	-	5		43,62	5	38,62	0,00	0	Nee	5	-
14793_A	Burenweg 2 Borne	Woning	1,5	248125,41	479034,98	Nee		38,17	5	33,17	33	-	5		39,60	5	34,60	0,00	0	Nee	5	-
14793_B	Burenweg 2 Borne	Woning	4,5	248125,41	479034,98	Nee		42,12	5	37,12	37	-	5		43,62	5	38,62	0,00	0	Nee	5	-
14794_A	Burenweg 2 Borne	Woning	1,5	248123,59	479038,79	Nee		39,00	5	34,00	34	-	5		40,26	5	35,26	0,00	0	Nee	5	-
14794_B	Burenweg 2 Borne	Woning	4,5	248123,59	479038,79	Nee		41,67	5	36,67	37	-	5		43,08	5	38,08	0,00	0	Nee	5	-
14795_A	Burenweg 2 Borne	Woning	1,5	248122,26	479044,99	Nee		51,69	5	46,69	47	-	5		52,87	5	47,87	0,00	0	Nee	5	-
14795_B	Burenweg 2 Borne	Woning	4,5	248122,26	479044,99	Nee		53,03	5	48,03	48	-	5		54,24	5	49,24	1,21	1	Nee	5	-
14796_A	Burenweg 2 Borne	Woning	1,5	248127,98	479049,18	Nee		57,00	5	52,00	52	-	5		57,72	5	52,72	0,72	1	Nee	5	-
14796_B	Burenweg 2 Borne	Woning	4,5	248127,98	479049,18	Nee		57,74	5	52,74	53	-	5		58,59	5	53,59	0,85	1	Nee	5	-
14797_A	Burenweg 2 Borne	Woning	1,5	248130,96	479043,78	Nee		54,63	5	49,63	50	-	5		55,13	5	50,13	0,50	0	Nee	5	-
14797_B	Burenweg 2 Borne	Woning	4,5	248130,96	479043,78	Nee		55,33	5	50,33	50	-	5		55,92	5	50,92	0,59	1	Nee	5	-
14798_A	Burenweg 2 Borne	Woning	1,5	248131,54	479039,29	Nee		54,84	5	49,84	50	-	5		55,36	5	50,36	0,52	1	Nee	5	-
14798_B	Burenweg 2 Borne	Woning	4,5	248131,54	479039,29	Nee		55,63	5	50,63	51	-	5		56,26	5	51,26	0,63	1	Nee	5	-
14799_A	Burenweg 2 Borne	Woning	1,5	248132,19	479034,32	Nee		51,19	5	46,19	46	-	5		51,94	5	46,94	0,00	0	Nee	5	-
14799_B	Burenweg 2 Borne	Woning	4,5	248132,19	479034,32	Nee		52,30	5	47,30	47	-	5		53,08	5	48,08	0,08	0	Nee	5	-
16123_A	Burenweg 20 Borne	Woning	1,5	248263,03	479000,91	Nee		32,98	5	27,98	28	-	5		34,58	5	29,58	0,00	0	Nee	5	-
16123_B	Burenweg 20 Borne	Woning	4,5	248263,03	479000,91	Nee		35,12	5	30,12	30	-	5		36,89	5	31,89	0,00	0	Nee	5	-
16124_A	Burenweg 20 Borne	Woning	1,5	248257,31	479004,40	Nee		31,43	5	26,43	26	-	5		32,91	5	27,91	0,00	0	Nee	5	-
16124_B	Burenweg 20 Borne	Woning	4,5	248257,31	479004,40	Nee		33,78	5	28,78	29	-	5		35,35	5	30,35	0,00	0	Nee	5	-
16125_A	Burenweg 20 Borne	Woning	1,5	248254,94	479006,06	Nee		49,70	5	44,70	45	-	5		50,38	5	45,38	0,00	0	Nee	5	-
16125_B	Burenweg 20 Borne	Woning	4,5	248254,94	479006,06	Nee		51,23	5	46,23	46	-	5		51,91	5	46,91	0,00	0	Nee	5	-
16126_A	Burenweg 20 Borne	Woning	1,5	248256,36	479011,73	Nee		53,06	5	48,06	48	-	5		53,72	5	48,72	0,66	1	Nee	5	-
16126_B	Burenweg 20 Borne	Woning	4,5	248256,36	479011,73	Nee		53,72	5	48,72	49	-	5		54,39	5	49,39	0,67	1	Nee	5	-
16127_A	Burenweg 20 Borne	Woning	1,5	248261,52	479012,27	Nee		57,10	5	52,10	52	-	5		57,70	5	52,70	0,60	1	Nee	5	-
16127_B	Burenweg 20 Borne	Woning	4,5	248261,52	479012,27	Nee		57,50	5	52,50	53	-	5		58,12	5	53,12	0,62	1	Nee	5	-
16128_A	Burenweg 20 Borne	Woning	1,5	248268,02	479009,09	Nee		56,58	5	51,58	52	-	5		57,17	5	52,17	0,59	1	Nee	5	-
16128_B	Burenweg 20 Borne	Woning	4,5	248268,02	479009,09	Nee		57,00	5	52,00	52	-	5		57,59	5	52,59	0,59	1	Nee	5	-
16129_A	Burenweg 20 Borne	Woning	1,5	248272,53	479007,97	Nee		56,64	5	51,64	52	-	5		57,23	5	52,23	0,59	1	Nee	5	-
16129_B	Burenweg 20 Borne	Woning	4,5	248272,53	479007,97	Nee		57,04	5	52,04	52	-	5		57,65	5	52,65	0,61	1	Nee	5	-
16130_A	Burenweg 20 Borne	Woning	1,5	248274,30	479005,00	Nee		54,54	5	49,54	50	-	5		55,13	5	50,13	0,59	1	Nee	5	-
16130_B	Burenweg 20 Borne	Woning	4,5	248274,30	479005,00	Nee		55,15	5	50,15	50	-	5		55,75	5	50,75	0,60	1	Nee	5	-
16131_A	Burenweg 20 Borne	Woning	1,5	248278,73	479001,58	Nee		55,01	5	50,01	50	-	5		55,61	5	50,61	0,60	1	Nee	5	-
16131_B	Burenweg 20 Borne	Woning	4,5	248278,73	479001,58	Nee		55,59	5	50,59	51	-	5		56,21	5	51,21	0,62	1	Nee	5	-
16132_A	Burenweg 20 Borne	Woning	1,5	248280,74	478987,64	Nee		47,32	5	42,32	42	-	5		47,95	5	42,95	0,00	0	Nee	5	-
16132_B	Burenweg 20 Borne	Woning	4,5	248280,74	478987,64	Nee		48,99	5	43,99	44	-	5		49,63	5	44,63	0,00	0	Nee	5	-
16133_A	Burenweg 20 Borne	Woning	1,5	248269,97	478977,12	Nee		36,08	5	31,08	31	-	5		37,76	5	32,76	0,00	0	Nee	5	-
16133_B	Burenweg 20 Borne	Woning	4,5	248269,97	478977,12	Nee		37,96	5	32,96	33	-	5		39,94	5	34,94	0,00	0	Nee	5	-
16134_A	Burenweg 20 Borne	Woning	1,5	248264,93	478989,51	Nee		41,98	5	36,98	37	-	5		42,89	5	37,89	0,00	0	Nee	5	-
16134_B	Burenweg 20 Borne	Woning	4,5	248264,93	478989,51	Nee		43,89	5	38,89	39	-	5		44,82	5	39,82	0,00	0	Nee	5	-
14758_A	Burenweg 5a Borne	Woning	1,5	248261,65	479050,09	Nee		51,74	5	46,74	47	-	5		52,41	5	47,41	0,00	0	Nee	5	-
14758_B	Burenweg 5a Borne	Woning	4,5	248261,65	479050,09	Nee		52,75	5	47,75	48	-	5		53,47	5	48,47	0,47	0	Nee	5	-
14758_C	Burenweg 5a Borne	Woning	7,5	248261,65	479050,09	Nee		52,87	5	47,87	48	-	5		53,69	5	48,69	0,69	1	Nee	5	-
14759_A	Burenweg 5a Borne	Woning	1,5	248266,92	479054,52	Nee		44,47	5	39,47	39	-	5		45,77	5	40,77	0,00	0	Nee	5	-
14759_B	Burenweg 5a Borne	Woning	4,5	248266,92	479054,52	Nee		45,41	5	40,41	40	-	5		46,70	5	41,70	0,00	0	Nee	5	-
14759_C	Burenweg 5a Borne	Woning	7,5	248266,92	479054,52	Nee		44,18	5	39,18	39	-	5		45,79	5	40,79	0,00	0	Nee	5	-
14760_A	Burenweg 5a Borne	Woning	1,5	248274,07	479051,63	Nee		43,27	5	38,27	38	-	5		44,73	5	39,73	0,00	0	Nee	5	-
14760_B	Burenweg 5a Borne	Woning	4,5	248274,07	479051,63	Nee		44,16	5	39,16	39	-	5		45,63	5	40,63	0,00	0	Nee	5	-
14760_C	Burenweg 5a Borne	Woning	7,5	248274,07	479051,63	Nee		43,76	5	38,76	39	-	5		45,35	5	40,35	0,00	0	Nee	5	-
14761_A	Burenweg 5a Borne	Woning	1,5	248277,00	479047,57	Nee		51,65	5	46,65	47	-	5		52,28	5	47,28	0,00	0	Nee	5	-
14761_B	Burenweg 5a Borne	Woning	4,5	248277,00	479047,57	Nee		52,63	5	47,63	48	-	5		53,26	5	48,26	0,26	0	Nee	5	-
14761_C	Burenweg 5a Borne	Woning	7,5	248277,00	479047,57	Nee		52,67	5	47,67	48	-	5		53,27	5	48,27	0,27	0	Nee	5	-
14762_A	Burenweg 5a Borne	Woning	1,5	248272,47	479045,44	Nee		55,04	5	50,04	50	-	5		55,63	5	50,63	0,59	1	Nee	5	-
14762_B	Burenweg 5a Borne	Woning	4,5	248272,47	479045,44	Nee		55,76	5	50,76	51	-	5		56,36	5	51,36	0,60	1	Nee	5	-
14762_C	Burenweg 5a Borne	Woning	7,5	248272,47	479045,44	Nee		55,87	5	50,87	51	-	5		56,50	5	51,50	0,63	1	Nee	5	-
14763_A	Burenweg 5a Borne	Woning	1,5	248268,49	479044,62	Nee		54,74	5	49,74	50	-	5		55,34	5	50,34	0,60	1	Nee	5	-
14763_B	Burenweg 5a Borne	Woning	4,5	248268,49	479044,62	Nee		55,48	5	50,48	50	-	5		56,07	5	51,07	0,59	1	Nee	5	-
14763_C	Burenweg 5a Borne	Woning	7,5	248268,49	479044,62	Nee		55,46	5	50,46	50	-	5		56,06	5	51,06	0,60	1	Nee	5	-
14764_A	Burenweg 5a Borne	Woning	1,5	248265,44	479042,46	Nee		56,62	5	51,62	52	-	5		57,23	5	52,23	0,61	1	Nee	5	-
14764_B	Burenweg 5a Borne	Woning	4,5	248265,44	479042,46	Nee		57,11	5	52,11	52	-	5		57,73	5	52,73	0,62	1	Nee	5	-

datum: 13-12-2023
bestand: 231212_analyse uitstraling

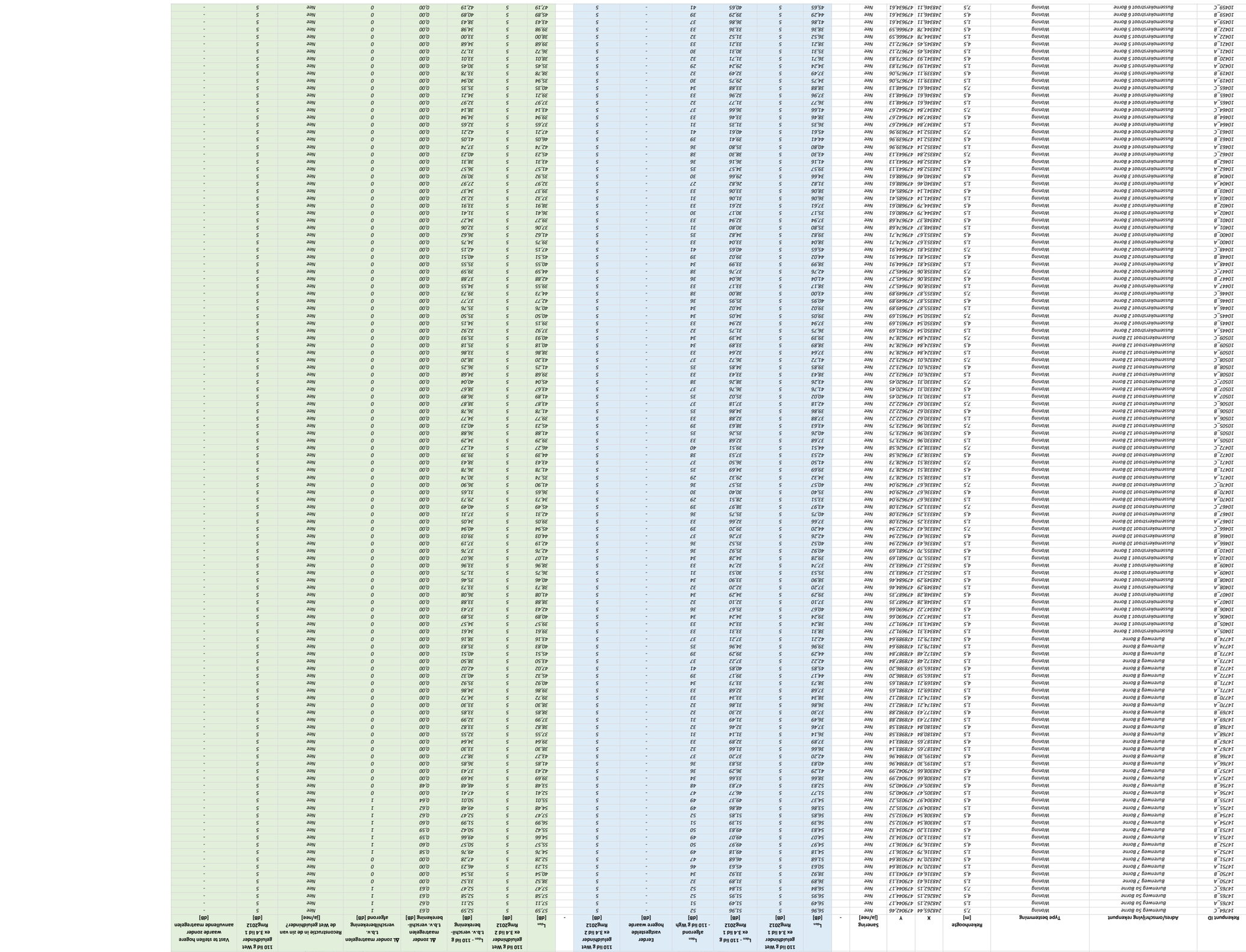

Rekenpunt ID	Adres/omschrijving rekenpunt	Type bestemming	Rekenhoogte [m]	X	Y	Sanering [ja/nee]	L_{den} [dB]	110 lid € Wet geluidhinder ex 3.4 lid 1 Rmg2012 [dB]	L_{den} - 110 lid € Wet geluidhinder ex 3.4 lid 1 Rmg2012 [dB]	L_{den} - 110 lid € Wet geluidhinder - 110 lid € Wgh afgerond [dB]	Eerder vastgestelde hogere waarde [dB]	110 lid € Wet geluidhinder ex 3.4 lid 2 Rmg2012 [dB]	L_{den}	110 lid € Wet geluidhinder ex 3.4 lid 2 Rmg2012 [dB]	L_{den} - 110 lid € t.b.v. verschil-beteken [dB]	L_{den} - 110 lid € Wgh maatregelen [dB]	Al zonder maatregelen t.b.v. verschil-beteken [dB]	Al zonder maatregelening afgerond [dB]	Reconstructie in de zin van de Wet geluidhinder? [ja/nee]	110 lid € Wet geluidhinder ex 3.4 lid 1 Rmg2012 [dB]	Vast te stellen hogere waarde zonder aanvullende maatregelen [dB]
10456_C	Burenweg 50 6one	Woning	7,5	248264,44	479044,46	Nee	56,96	52	51,96	-	-	5	-	5	5	0	0	0	Nee	5	-
10465_A	Burenweg 50 6one	Woning	7,5	248262,15	479044,17	Nee	56,99	51	51,99	-	-	5	-	5	5	0	0	0	Nee	5	-
10465_B	Burenweg 50 6one	Woning	4,5	248262,15	479044,17	Nee	56,95	52	51,95	-	-	5	-	5	5	0	0	0	Nee	5	-
10465_C	Burenweg 50 6one	Woning	7,5	248262,15	479044,17	Nee	56,84	51	51,84	-	-	5	-	5	5	0	0	0	Nee	5	-
10465_D	Burenweg 50 6one	Woning	4,5	248262,15	479044,17	Nee	56,84	52	51,84	-	-	5	-	5	5	0	0	0	Nee	5	-
10465_E	Burenweg 50 6one	Woning	7,5	248262,15	479044,17	Nee	56,84	52	51,84	-	-	5	-	5	5	0	0	0	Nee	5	-
10470_A	Burenweg 7 6one	Woning	1,5	248316,43	479043,13	Nee	36,89	32	31,89	-	-	5	-	5	5	0	0	0	Nee	5	-
10470_B	Burenweg 7 6one	Woning	4,5	248316,43	479043,13	Nee	36,92	34	33,92	-	-	5	-	5	5	0	0	0	Nee	5	-
10471_A	Burenweg 7 6one	Woning	1,5	248320,74	479038,64	Nee	50,63	46	45,63	-	-	5	-	5	5	0	0	0	Nee	5	-
10471_B	Burenweg 7 6one	Woning	4,5	248320,74	479038,64	Nee	51,68	47	46,68	-	-	5	-	5	5	0	0	0	Nee	5	-
10472_A	Burenweg 7 6one	Woning	1,5	248316,79	479036,17	Nee	54,18	49	49,18	-	-	5	-	5	5	0	0	0	Nee	5	-
10472_B	Burenweg 7 6one	Woning	4,5	248316,79	479036,17	Nee	54,97	50	49,97	-	-	5	-	5	5	0	0	0	Nee	5	-
10473_A	Burenweg 7 6one	Woning	1,5	248313,70	479034,32	Nee	54,07	49	49,07	-	-	5	-	5	5	0	0	0	Nee	5	-
10473_B	Burenweg 7 6one	Woning	4,5	248313,70	479034,32	Nee	54,66	49	49,66	-	-	5	-	5	5	0	0	0	Nee	5	-
10474_A	Burenweg 7 6one	Woning	1,5	248308,54	479032,52	Nee	56,39	51	51,39	-	-	5	-	5	5	0	0	0	Nee	5	-
10474_B	Burenweg 7 6one	Woning	4,5	248308,54	479032,52	Nee	56,65	52	51,65	-	-	5	-	5	5	0	0	0	Nee	5	-
10475_A	Burenweg 7 6one	Woning	1,5	248304,97	479029,22	Nee	53,86	49	48,86	-	-	5	-	5	5	0	0	0	Nee	5	-
10475_B	Burenweg 7 6one	Woning	4,5	248306,97	479029,22	Nee	54,77	49	49,77	-	-	5	-	5	5	0	0	0	Nee	5	-
10476_A	Burenweg 7 6one	Woning	1,5	248303,47	479040,25	Nee	52,83	48	47,83	-	-	5	-	5	5	0	0	0	Nee	5	-
10476_B	Burenweg 7 6one	Woning	4,5	248303,47	479040,25	Nee	51,77	47	46,77	-	-	5	-	5	5	0	0	0	Nee	5	-
10475_B	Burenweg 7 6one	Woning	4,5	248306,97	479029,22	Nee	54,77	49	49,77	-	-	5	-	5	5	0	0	0	Nee	5	-
10475_A	Burenweg 7 6one	Woning	1,5	248304,97	479029,22	Nee	53,86	49	48,86	-	-	5	-	5	5	0	0	0	Nee	5	-
10476_B	Burenweg 7 6one	Woning	4,5	248303,47	479040,25	Nee	52,41	47	47,41	-	-	5	-	5	5	0	0	0	Nee	5	-
10476_A	Burenweg 7 6one	Woning	1,5	248303,47	479040,25	Nee	53,48	48	48,48	-	-	5	-	5	5	0	0	0	Nee	5	-
10477_B	Burenweg 7 6one	Woning	4,5	248308,66	479042,99	Nee	42,43	36	37,43	-	-	5	-	5	5	0	0	0	Nee	5	-
10477_A	Burenweg 7 6one	Woning	1,5	248308,66	479042,99	Nee	39,69	34	34,69	-	-	5	-	5	5	0	0	0	Nee	5	-
10466_B	Burenweg 8 6one	Woning	4,5	248319,30	479084,96	Nee	42,20	37	37,20	-	-	5	-	5	5	0	0	0	Nee	5	-
10466_A	Burenweg 8 6one	Woning	1,5	248319,30	479084,96	Nee	40,83	36	35,83	-	-	5	-	5	5	0	0	0	Nee	5	-
10467_B	Burenweg 8 6one	Woning	4,5	248318,65	479083,14	Nee	43,27	37	38,27	-	-	5	-	5	5	0	0	0	Nee	5	-
10467_A	Burenweg 8 6one	Woning	1,5	248318,65	479083,14	Nee	41,85	36	36,85	-	-	5	-	5	5	0	0	0	Nee	5	-
10468_B	Burenweg 8 6one	Woning	4,5	248318,09	479083,58	Nee	44,59	38	39,59	-	-	5	-	5	5	0	0	0	Nee	5	-
10468_A	Burenweg 8 6one	Woning	1,5	248318,09	479083,58	Nee	42,88	36	37,88	-	-	5	-	5	5	0	0	0	Nee	5	-
10469_B	Burenweg 8 6one	Woning	4,5	248317,43	479082,88	Nee	41,04	36	36,04	-	-	5	-	5	5	0	0	0	Nee	5	-
10469_A	Burenweg 8 6one	Woning	1,5	248317,43	479082,88	Nee	39,57	35	34,57	-	-	5	-	5	5	0	0	0	Nee	5	-
10470_B	Burenweg 8 6one	Woning	4,5	248317,43	479082,88	Nee	41,16	36	36,16	-	-	5	-	5	5	0	0	0	Nee	5	-
10470_A	Burenweg 8 6one	Woning	1,5	248317,21	479082,12	Nee	39,86	35	34,86	-	-	5	-	5	5	0	0	0	Nee	5	-
10471_B	Burenweg 8 6one	Woning	4,5	248317,21	479082,12	Nee	41,50	37	36,50	-	-	5	-	5	5	0	0	0	Nee	5	-
10471_A	Burenweg 8 6one	Woning	1,5	248318,21	479082,12	Nee	37,53	33	32,53	-	-	5	-	5	5	0	0	0	Nee	5	-
10472_B	Burenweg 8 6one	Woning	4,5	248318,21	479082,12	Nee	39,72	33	34,72	-	-	5	-	5	5	0	0	0	Nee	5	-
10472_A	Burenweg 8 6one	Woning	1,5	248318,65	479083,14	Nee	36,06	31	31,06	-	-	5	-	5	5	0	0	0	Nee	5	-
10473_B	Burenweg 8 6one	Woning	4,5	248318,65	479083,14	Nee	37,61	33	32,61	-	-	5	-	5	5	0	0	0	Nee	5	-
10473_A	Burenweg 8 6one	Woning	1,5	248318,09	479083,58	Nee	35,17	30	30,17	-	-	5	-	5	5	0	0	0	Nee	5	-
10474_B	Burenweg 8 6one	Woning	4,5	248318,09	479083,58	Nee	37,94	33	32,94	-	-	5	-	5	5	0	0	0	Nee	5	-
10474_A	Burenweg 8 6one	Woning	1,5	248318,30	479084,96	Nee	34,86	32	31,86	-	-	5	-	5	5	0	0	0	Nee	5	-
10475_B	Burenweg 8 6one	Woning	4,5	248318,30	479084,96	Nee	37,20	33	32,20	-	-	5	-	5	5	0	0	0	Nee	5	-
10475_A	Burenweg 8 6one	Woning	1,5	248318,65	479083,14	Nee	33,89	31	32,89	-	-	5	-	5	5	0	0	0	Nee	5	-
10476_B	Burenweg 8 6one	Woning	4,5	248318,65	479083,14	Nee	36,66	32	31,66	-	-	5	-	5	5	0	0	0	Nee	5	-
10476_A	Burenweg 8 6one	Woning	1,5	248318,65	479083,14	Nee	33,64	31	32,64	-	-	5	-	5	5	0	0	0	Nee	5	-
10477_B	Burenweg 8 6one	Woning	4,5	248318,65	479083,14	Nee	36,06	32	31,06	-	-	5	-	5	5	0	0	0	Nee	5	-
10477_A	Burenweg 8 6one	Woning	1,5	248318,65	479083,14	Nee	33,06	31	32,06	-	-	5	-	5	5	0	0	0	Nee	5	-
10478_B	Burenweg 8 6one	Woning	4,5	248318,65	479083,14	Nee	35,61	32	34,61	-	-	5	-	5	5	0	0	0	Nee	5	-
10478_A	Burenweg 8 6one	Woning	1,5	248318,65	479083,14	Nee	32,89	30	33,89	-	-	5	-	5	5	0	0	0	Nee	5	-
10479_B	Burenweg 8 6one	Woning	4,5	248318,65	479083,14	Nee	35,43	32	34,43	-	-	5	-	5	5	0	0	0	Nee	5	-
10479_A	Burenweg 8 6one	Woning	1,5	248318,65	479083,14	Nee	32,68	30	33,68	-	-	5	-	5	5	0	0	0	Nee	5	-
10480_B	Burenweg 8 6one	Woning	4,5	248318,65	479083,14	Nee	35,23	32	34,23	-	-	5	-	5	5	0	0	0	Nee	5	-
10480_A	Burenweg 8 6one	Woning	1,5	248318,65	479083,14	Nee	32,48	30	33,48	-	-	5	-	5	5	0	0	0	Nee	5	-
10481_B	Burenweg 8 6one	Woning	4,5	248318,65	479083,14	Nee	34,85	32	33,85	-	-	5	-	5	5	0	0	0	Nee	5	-
10481_A	Burenweg 8 6one	Woning	1,5	248318,65	479083,14	Nee	32,13	30	33,13	-	-	5	-	5	5	0	0	0	Nee	5	-
10482_B	Burenweg 8 6one	Woning	4,5	248318,65	479083,14	Nee	34,61	32	33,61	-	-	5	-	5	5	0	0	0	Nee	5	-
10482_A	Burenweg 8 6one	Woning	1,5	248318,65	479083,14	Nee	31,89	30	32,89	-	-	5	-	5	5	0	0	0	Nee	5	-
10483_B	Burenweg 8 6one	Woning	4,5	248318,65	479083,14	Nee	34,37	32	33,37	-	-	5	-	5	5	0	0	0	Nee	5	-
10483_A	Burenweg 8 6one	Woning	1,5	248318,65	479083,14	Nee	31,65	30	32,65	-	-	5	-	5	5	0	0	0	Nee	5	-
10484_B	Burenweg 8 6one	Woning	4,5	248318,65	479083,14	Nee	34,13	32	33,13	-	-	5	-	5	5	0	0	0	Nee	5	-
10484_A	Burenweg 8 6one	Woning	1,5	248318,65	479083,14	Nee	31,41	30	32,41	-	-	5	-	5	5	0	0	0	Nee	5	-
10485_B	Burenweg 8 6one	Woning	4,5	248318,65	479083,14	Nee	33,91	32	34,91	-	-	5	-	5	5	0	0	0	Nee	5	-
10485_A	Burenweg 8 6one	Woning	1,5	248318,65	479083,14	Nee	31,18	30	32,18	-	-	5	-	5	5	0	0	0	Nee	5	-
10486_B	Burenweg 8 6one	Woning	4,5	248318,65	479083,14	Nee	33,68	32	34,68	-	-	5	-	5	5	0	0	0	Nee	5	-
10486_A	Burenweg 8 6one	Woning	1,5	248318,65	479083,14	Nee	30,96	29	31,96	-	-	5	-	5	5	0	0	0	Nee	5	-
10487_B	Burenweg 8 6one	Woning	4,5	248318,65	479083,14	Nee	33,46	31	34,46	-	-	5	-	5	5	0	0	0	Nee	5	-
10487_A	Burenweg 8 6one	Woning	1,5	248318,65	479083,14	Nee	30,74	29	31,74	-	-	5	-	5	5	0	0	0	Nee	5	-
10488_B	Burenweg 8 6one	Woning	4,5	248318,65	479083,14	Nee	33,24	31	34,24	-	-	5	-	5	5	0	0	0	Nee	5	-
10488_A	Burenweg 8 6one	Woning	1,5	248318,65	479083,14	Nee	30,52	29	31,52	-	-	5	-	5	5	0	0	0	Nee	5	-
10489_B	Burenweg 8 6one	Woning	4,5	248318,65	479083,14	Nee	33,03	31	34,03	-	-	5	-	5	5	0	0	0	Nee	5	-
10489_A	Burenweg 8 6one	Woning	1,5	248318,65	479083,14	Nee	30,31	29	31,31	-	-	5	-	5	5	0	0	0	Nee	5	-
10490_B	Burenweg 8 6one	Woning	4,5	248318,65	479083,14	Nee	32,82	31	33,82	-	-	5	-	5	5	0	0	0	Nee	5	-
10490_A	Burenweg 8 6one	Woning	1,5	248318,65	479083,14	Nee	30,11	29	31,11	-	-	5	-	5	5	0	0	0	Nee	5	-
10491_B	Burenweg 8 6one	Woning	4,5	248318,65	479083,14	Nee	32,61	31	33,61	-	-	5	-	5	5	0	0	0	Nee	5	-
10491_A	Burenweg 8 6one	Woning	1,5	248318,65	479083,14	Nee	29,91	28	30,91	-	-	5	-	5	5	0	0	0	Nee	5	-
10492_B	Burenweg 8 6one	Woning	4,5	248318,65	479083,14	Nee	32,41	31	33,41	-	-	5	-	5	5	0	0	0	Nee	5	-
10492_A	Burenweg 8 6one	Woning	1,5	248318,65	479083,14	Nee	29,71	28	30,71	-	-	5	-	5	5	0	0	0	Nee	5	-
10493_B	Burenweg 8 6one	Woning	4,5	248318,65	479083,14	Nee	32,21	31	33,21	-	-	5	-	5	5	0	0	0	Nee	5	-
10493_A	Burenweg 8 6one	Woning	1,5	248318,65	479083,14	Nee	29,51	28	30,51	-	-	5	-	5	5	0	0	0	Nee	5	-
10494_B	Burenweg 8 6one	Woning	4,5	248318,65	479083,14	Nee	32,01	31	33,01	-	-	5	-	5	5	0	0	0	Nee	5	-
10494_A	Burenweg 8 6one	Woning	1,5	248318,65	479083,14	Nee	29,31	28	30,31	-	-	5	-	5	5	0	0	0	Nee	5	-
10495_B	Burenweg 8 6one	Woning	4,5	248318,65	479083,14	Nee	31,81	30	32,81	-	-	5	-	5	5	0	0	0	Nee	5	-
10495_A	Burenweg 8 6one	Woning	1,5	248318,65	479083,14	Nee	29,11	28	30,11	-	-	5	-	5	5	0	0	0	Nee	5	-
10496_B	Burenweg 8 6one	Woning	4,5	248318,65	479083,14	Nee	31,61	30	32,61	-	-	5	-	5	5	0	0	0	Nee	5	-
10496_A	Burenweg 8 6one	Woning	1,5	248318,65	479083,14	Nee	28,91	27	29,91	-	-	5	-	5	5	0	0	0	Nee	5	-
10497_B	Burenweg 8 6one	Woning	4,5	248318,65	479083,14	Nee	31,41	30	32,41	-	-	5	-	5	5	0	0	0	Nee	5	-
10497_A	Burenweg 8 6one	Woning	1,5	248318,65	479083,14	Nee	28,71	27	29,71	-	-	5	-	5	5	0	0	0	Nee	5	-
10498_B	Burenweg 8 6one	Woning	4,5	248318,65	479083,14	Nee	31,21	30	32,21	-	-	5	-	5	5	0	0	0	Nee	5	-
10498_A	Burenweg 8 6one	Woning	1,5	248318,65	479083,14	Nee	28,51	27	29,51	-	-	5	-	5	5	0	0	0	Nee	5	-
10499_B	Burenweg 8 6one	Woning	4,5	248318,65	479083,14	Nee	31,01	30	32,01	-	-	5	-	5	5	0	0	0	Nee	5	-
10499_A	Burenweg 8 6one	Woning	1,5	248318,65	479083,14	Nee	28,31	27	29,31	-	-	5	-	5	5	0	0	0	Nee	5	-
10500_B	Burenweg 8 6one	Woning	4,5	248318,65	479083,14	Nee	30,81	29	31,81	-	-	5	-	5	5	0	0	0	Nee	5	-
10500_A	Burenweg 8 6one	Woning	1,5	248318,65	479083,14	Nee	28,11	27	29,11	-	-	5	-	5	5	0	0	0	Nee	5	-
10501_B	Burenweg 8 6one	Woning	4,5	248318,65	479083,14	Nee	30,61	29	31,61	-	-	5	-	5	5	0	0	0	Nee	5	-
10501_A	Burenweg 8 6one	Woning	1,5	248318,65	479083,14	Nee	27,91	26	28,91	-	-	5	-	5	5	0	0	0	Nee	5	-
10502_B	Burenweg 8 6one	Woning	4,5	248318,65	479083,14	Nee	30,41	29	31,41	-	-	5	-	5	5	0	0	0	Nee	5	-
10502_A	Burenweg 8 6one	Woning	1,5	248318,65	479083,14	Nee	27,71	26	28,71	-	-	5	-	5	5	0	0	0	Nee	5	-
10503_B	Burenweg 8 6one	Woning	4,5	248318,65	479083,14	Nee	30,21	29	31,21	-	-	5	-	5	5	0	0	0	Nee	5	-
10503_A	Burenweg 8 6one	Woning	1,5	248318,65	479083,14	Nee	27,51	26	28,51	-	-	5	-	5	5	0	0	0	Nee	5	-
10504_B	Burenweg 8 6one	Woning	4,5	248318,65	479083,14	Nee	30,01	29	31,01	-	-	5	-	5	5	0	0	0	Nee	5	-
10504_A	Burenweg 8 6one	Woning	1,5	248318,65	479083,14	Nee	27,31	26	28,31	-	-	5	-	5	5	0	0	0	Nee	5	-
10505_B	Burenweg 8 6one	Woning	4,5	248318,65	479083,14	Nee	29,81	28	30,81	-	-	5	-	5	5	0	0	0	Nee	5	-
10505_A	Burenweg 8 6one	Woning	1,5	248318,65	479083,14	Nee	27,11	26	28,11	-	-	5	-	5	5	0	0	0	Nee	5	-
10506_B	Burenweg 8 6one	Woning	4,5	248318,65	479083,14	Nee	29,61	28	30,61	-	-	5	-	5	5	0	0	0	Nee	5	-
10506_A	Burenweg 8 6one	Woning	1,5	248318,65	479083,14	Nee	26,91	25	27,91	-	-	5	-	5	5	0	0	0	Nee	5	-
10507_B	Burenweg 8 6one	Woning	4,5	248318,65	479083,14	Nee	29,41	28	30,41	-	-	5	-	5	5	0	0	0	Nee	5	-
10507_A	Burenweg 8 6one	Woning	1,5	248318,65	479083,14	Nee	26,71	25	27,71	-	-	5	-	5	5	0	0	0	Nee	5	-
10508_B	Burenweg 8 6one	Woning	4,5	248318,65	479083,14	Nee	29,21	28	30,21	-	-	5	-	5	5	0	0	0	Nee	5	-
10508_A	Burenweg 8 6one	Woning	1,5	248318,65	479083,14	Nee	26,51	25	27,51	-	-	5	-	5	5	0	0	0	Nee	5	-
10509_B	Burenweg 8 6one	Woning	4,5	248318,65	479083,14	Nee	29,01	28	30,01	-	-	5	-	5	5	0	0	0	Nee	5	-
10509_A	Burenweg 8 6one	Woning	1,5	248318,65	479083,14	Nee	26,31	25	27,31	-	-	5	-	5	5	0	0	0	Nee	5	-
10510_B	Burenweg 8 6one	Woning	4,5	248318,65	479083,14	Nee	28,81	27	29,81	-	-	5	-	5	5	0	0	0	Nee	5	-
10510_A	Burenweg 8 6one	Woning	1,5	248318,65	479083,14	Nee	26,11	25	27,11	-	-	5	-	5	5	0	0	0	Nee	5	-
10511_B	Burenweg 8 6one	Woning	4,5	248318,65	479083,14	Nee	28,61	27	29,61	-	-	5	-	5	5	0	0	0	Nee	5	-
10511_A	Burenweg 8 6one	Woning	1,5	248318,65	479083,14	Nee	25,91	24	26,91	-	-	5	-	5	5	0	0	0	Nee	5	-
10512_B	Burenweg 8 6one	Woning	4,5	248318,65	479083,14	Nee	28,41	27	29,41	-	-	5	-	5	5	0	0	0	Nee	5	-
10512_A	Burenweg 8 6one	Woning	1,5	248318,65	479083,14	Nee	25,71	24	26,71	-	-	5	-	5	5	0	0	0	Nee	5	-
10513_B	Burenweg 8 6one	Woning	4,5	248318,65	479083,14	Nee	28,21	27	29,21	-	-	5	-	5	5	0	0	0	Nee	5	-
10513_A	Burenweg 8 6one	Woning	1,5	248318,65	479083,14	Nee	25,51	24	26,51	-	-	5	-	5	5	0	0	0	Nee	5	-
10514_B	Burenweg 8 6one	Woning	4,5	248318,65	479083,14	Nee	28,01	27	29,01	-	-	5	-	5	5	0	0	0	Nee	5	-
10514_A	Burenweg 8 6one	Woning	1,5	248318,65	479083,14	Nee	25,31	24	26,31	-	-	5	-	5	5	0	0	0	Nee	5	-
10515_B	Burenweg 8 6one	Woning	4,5	248318,65	479083,14	Nee	27,81	26	28,81	-	-	5	-	5	5	0	0	0	Nee	5	-
10515_A	Burenweg 8 6one	Woning	1,5	248318,65	479083,14	Nee	25,11	24	26,11	-	-	5	-	5	5	0	0	0	Nee	5	-
10516_B	Burenweg 8 6one	Woning	4,5	248318,65	479083,14	Nee	27,61	26	28,61	-	-	5	-	5	5	0	0	0	Nee	5	-
10516_A	Burenweg 8 6one	Woning	1,5	248318,65	479083,14	Nee	24,91	23	25,91	-	-	5	-	5	5	0	0	0	Nee	5	-
10517_B	Burenweg 8 6one	Woning	4,5	248318,65	479083,14	Nee	27,41	26	28,41	-	-	5	-	5	5	0	0	0	Nee	5	-
10517_A	Burenweg 8 6one	Woning	1,5	248318,65	479083,14	Nee	24,71	23	25,71	-	-	5	-	5	5	0	0	0	Nee	5	-
10518_B	Burenweg 8 6one	Woning	4,5	248318,65	479083,14	Nee	27,21	26	28,21	-	-	5	-	5	5	0	0	0	Nee	5	-
10518_A	Burenweg 8 6one	Woning	1,5	248318,65	479083,14	Nee	24,51	23	25,51	-	-	5	-	5	5	0	0	0	Nee	5	-
10519_B	Burenweg 8 6one	Woning	4,5	248318,65	479083,14	Nee	27,01	26	28,01	-	-	5	-	5	5	0	0	0	Nee	5	-
10519_A	Burenweg 8 6one	Woning	1,5	248318,65	479083,14	Nee	24,31	23	25,31	-	-	5	-	5	5	0	0	0	Nee	5	-
10520_B	Burenweg 8 6one	Woning	4,5	248318,65	479083,14	Nee	26,81	25	27,81	-	-	5	-	5	5	0	0	0	Nee	5	-
10520_A	Burenweg 8 6one	Woning	1,5	248318,65	479083,14	Nee	24,11	23	25,11	-	-	5	-	5	5	0	0	0	Nee	5	-
10521_B	Burenweg 8 6one	Woning	4,5	248318,65	479083,14	Nee	26,61	25	27,61	-	-	5	-	5	5	0	0	0	Nee	5	-
10521_A	Burenweg 8 6one	Woning	1,5	248318,65	479083,14	Nee	23,91	22	24,91	-	-	5	-	5	5	0	0	0	Nee	5	-
10522_B	Burenweg 8 6one	Woning	4,5	248318,65	479083,14	Nee	26,41	25	27,41	-	-	5	-	5	5	0	0	0	Nee	5	-
10522_A	Burenweg 8 6one	Woning	1,5	248318,65	479083,14	Nee	23,71	22	24,71	-	-	5	-	5	5	0	0	0	Nee	5	-
10523_B	Burenweg 8 6one	Woning	4,5	248318,65	479083,14	Nee	26,21	25	27,21	-	-	5	-	5	5	0	0	0	Nee	5	-
10523_A	Burenweg 8 6one	Woning	1,5	248318,65	479083,14	Nee	23,51	22	24,51	-	-	5	-	5	5	0	0	0	Nee	5	-
10524_B	Burenweg 8 6one	Woning	4,5	248318,65	479083,14	Nee	26,01	25	27,01	-	-	5	-	5	5	0	0	0	Nee	5	-
10524_A	Burenweg 8 6one	Woning	1,5	248318,65	479083,14	Nee	23,31	22	24,31	-	-	5	-	5	5	0	0	0	Nee	5	-
10525_B	Burenweg 8 6one	Woning	4,5	248318,65	479083,14	Nee	25,81	24	26,81	-	-	5	-	5	5	0	0	0	Nee	5	-
10525_A	Burenweg 8 6one	Woning	1,5	248318,65	479083,14	Nee	23,11	22	24,11	-	-	5	-	5	5	0	0	0	Nee	5	-
10526_B	Burenweg 8 6one	Woning	4,5	248318,65	479083,14	Nee	25,61	24	26,61	-	-	5	-	5	5	0	0	0	Nee	5	-
10526_A	Burenweg 8 6one	Woning	1,5	248318,65	479083,14	Nee	22,91	21	23,91	-	-	5	-	5	5	0	0	0	Nee	5	-
10527_B	Burenweg 8 6one	Woning	4,5	248318,65	479083,14	Nee	25,41	24	26,41	-	-	5	-	5	5

| | | |

datum: 13-12-2023
bestand: 231212_analyse uitstraling



Rekenpunt ID	Adres/omschrijving rekenpunt	Type bestemming	Rekenhoogte [m]	X	Y	Sanering [ja/nee]	L_{Aeq} [dB]	HEERSENDE SITUATIE								TOEKOMSTIGE SITUATIE (ZONDER MAATREGELEN)						
								110 lld & Wet geluidlinder ex 3.4 lid 1 Rmg2012 [dB]	L_{Aeq} - 110 lld & ex 3.4 lid 1 Rmg2012 [dB]	L_{Aeq} - 110 lld & Wgh afgerond [dB]	Eerder vastgestelde hogere waarde [dB]	110 lld & Wet geluidlinder ex 3.4 lid 2 Rmg2012 [dB]	L_{Aeq} [dB]	110 lld & Wet geluidlinder ex 3.4 lid 2 Rmg2012 [dB]	L_{Aeq} - 110 lld & t.b.v. verschil- beteekening [dB]	L_{Aeq} - 110 lld & maatregelen t.b.v. verschil- beteekening [dB]	Δ L zonder maatregelen t.b.v. verschillerening afgerond [dB]	Reconstructie in de zin van de Wet geluidlinder?	110 lld & Wet geluidlinder Rmg2012 [dB]	Vast te stellen hogere waarde zonder aanvullende maatregelen [dB]
1140_A	Deldensestraat 160 Borne	Woning	1,5	247892,31	476907,91	Nee	30,52	5	2,52	26	-	5	-	5	30,52	5	0,00	0	Nee	5	-
1140_B	Deldensestraat 160 Borne	Woning	4,5	247892,31	476907,91	Nee	33,69	5	5,69	29	-	5	-	5	33,69	5	0,00	0	Nee	5	-
1141_A	Deldensestraat 160 Borne	Woning	1,5	247899,09	476906,95	Nee	31,44	5	2,64	26	-	5	-	5	31,44	5	0,00	0	Nee	5	-
1141_B	Deldensestraat 160 Borne	Woning	4,5	247899,09	476906,95	Nee	33,58	5	5,58	29	-	5	-	5	33,58	5	0,00	0	Nee	5	-
1145_A	Deldensestraat 17 Borne	Woning	1,5	247719,77	476947,17	Nee	30,91	5	2,91	26	-	5	-	5	30,91	5	0,00	0	Nee	5	-
1145_B	Deldensestraat 17 Borne	Woning	4,5	247719,77	476947,17	Nee	33,61	5	5,58	29	-	5	-	5	33,61	5	0,00	0	Nee	5	-
1146_A	Deldensestraat 17 Borne	Woning	1,5	247725,65	476944,12	Nee	27,37	5	2,37	22	-	5	-	5	27,37	5	0,00	0	Nee	5	-
1146_B	Deldensestraat 17 Borne	Woning	4,5	247725,65	476944,12	Nee	29,96	5	5,22	23	-	5	-	5	29,96	5	0,00	0	Nee	5	-
1147_A	Deldensestraat 17 Borne	Woning	1,5	247728,22	476941,19	Nee	31,67	5	2,67	27	-	5	-	5	31,67	5	0,00	0	Nee	5	-
1147_B	Deldensestraat 17 Borne	Woning	4,5	247728,22	476941,19	Nee	27,65	5	2,65	23	-	5	-	5	27,65	5	0,00	0	Nee	5	-
1148_A	Deldensestraat 17 Borne	Woning	1,5	247731,77	476946,90	Nee	39,72	5	3,72	35	-	5	-	5	39,72	5	0,00	0	Nee	5	-
1148_B	Deldensestraat 17 Borne	Woning	4,5	247731,77	476946,90	Nee	41,87	5	5,87	37	-	5	-	5	41,87	5	0,00	0	Nee	5	-
1149_A	Deldensestraat 17 Borne	Woning	1,5	247734,82	476943,37	Nee	34,25	5	2,75	27	-	5	-	5	34,25	5	0,00	0	Nee	5	-
1149_B	Deldensestraat 17 Borne	Woning	4,5	247734,82	476943,37	Nee	34,36	5	5,36	27	-	5	-	5	34,36	5	0,00	0	Nee	5	-
1150_A	Deldensestraat 17 Borne	Woning	1,5	247732,98	476943,89	Nee	34,57	5	2,57	30	-	5	-	5	34,57	5	0,00	0	Nee	5	-
1150_B	Deldensestraat 17 Borne	Woning	4,5	247732,98	476943,89	Nee	36,80	5	5,57	30	-	5	-	5	36,80	5	0,00	0	Nee	5	-
1151_A	Deldensestraat 18 Borne	Woning	1,5	247729,89	476932,58	Nee	31,96	5	2,66	24	-	5	-	5	31,96	5	0,00	0	Nee	5	-
1151_B	Deldensestraat 18 Borne	Woning	4,5	247729,89	476932,58	Nee	34,67	5	5,67	27	-	5	-	5	34,67	5	0,00	0	Nee	5	-
1152_A	Deldensestraat 18 Borne	Woning	1,5	247905,49	476932,58	Nee	36,67	5	3,67	33	-	5	-	5	36,67	5	0,00	0	Nee	5	-
1152_B	Deldensestraat 18 Borne	Woning	4,5	247905,49	476932,58	Nee	42,69	5	5,69	37	-	5	-	5	42,69	5	0,00	0	Nee	5	-
1153_A	Deldensestraat 18 Borne	Woning	1,5	247900,98	476931,19	Nee	33,91	5	2,91	33	-	5	-	5	33,91	5	0,00	0	Nee	5	-
1153_B	Deldensestraat 18 Borne	Woning	4,5	247900,98	476931,19	Nee	39,02	5	3,02	33	-	5	-	5	39,02	5	0,00	0	Nee	5	-
1154_A	Deldensestraat 18 Borne	Woning	1,5	247888,65	476903,58	Nee	31,50	5	2,50	27	-	5	-	5	31,50	5	0,00	0	Nee	5	-
1154_B	Deldensestraat 18 Borne	Woning	4,5	247892,29	476897,12	Nee	34,64	5	3,44	31	-	5	-	5	37,68	5	32,68	0	Nee	5	-
1155_A	Deldensestraat 19 Borne	Woning	1,5	247734,82	476943,37	Nee	34,56	5	3,06	30	-	5	-	5	34,56	5	0,00	0	Nee	5	-
1155_B	Deldensestraat 19 Borne	Woning	4,5	247734,82	476943,37	Nee	36,57	5	5,06	30	-	5	-	5	36,57	5	0,00	0	Nee	5	-
1156_A	Deldensestraat 19 Borne	Woning	1,5	247731,47	476942,51	Nee	36,26	5	3,26	32	-	5	-	5	41,26	5	38,26	0	Nee	5	-
1156_B	Deldensestraat 19 Borne	Woning	4,5	247731,47	476942,51	Nee	40,84	5	5,84	36	-	5	-	5	43,99	5	38,99	0	Nee	5	-
1157_A	Deldensestraat 19 Borne	Woning	1,5	247731,47	476942,51	Nee	34,09	5	3,09	34	-	5	-	5	41,15	5	36,15	0	Nee	5	-
1157_B	Deldensestraat 19 Borne	Woning	4,5	247731,27	476942,60	Nee	41,77	5	5,77	37	-	5	-	5	44,08	5	39,08	0	Nee	5	-
1158_A	Deldensestraat 19 Borne	Woning	1,5	247731,27	476942,60	Nee	36,77	5	3,77	35	-	5	-	5	42,43	5	37,43	0	Nee	5	-
1158_B	Deldensestraat 19 Borne	Woning	4,5	247731,27	476942,60	Nee	38,81	5	5,81	34	-	5	-	5	40,91	5	35,91	0	Nee	5	-
1159_A	Deldensestraat 19 Borne	Woning	1,5	247731,13	476943,44	Nee	41,31	5	3,31	36	-	5	-	5	43,42	5	38,42	0	Nee	5	-
1159_B	Deldensestraat 19 Borne	Woning	4,5	247731,13	476943,44	Nee	39,41	5	5,41	34	-	5	-	5	41,45	5	36,45	0	Nee	5	-
1160_A	Deldensestraat 19 Borne	Woning	1,5	247731,13	476944,50	Nee	37,58	5	3,58	33	-	5	-	5	39,62	5	34,62	0	Nee	5	-
1160_B	Deldensestraat 19 Borne	Woning	4,5	247731,17	476946,50	Nee	37,08	5	3,08	32	-	5	-	5	39,40	5	34,40	0	Nee	5	-
1161_A	Deldensestraat 19 Borne	Woning	1,5	247731,41	476939,18	Nee	37,40	5	3,40	32	-	5	-	5	39,92	5	34,92	0	Nee	5	-
1161_B	Deldensestraat 19 Borne	Woning	4,5	247731,41	476939,18	Nee	34,51	5	2,51	30	-	5	-	5	36,99	5	31,99	0	Nee	5	-
1162_A	Deldensestraat 19 Borne	Woning	1,5	247731,41	476939,18	Nee	31,59	5	2,59	27	-	5	-	5	33,52	5	28,52	0	Nee	5	-
1162_B	Deldensestraat 19 Borne	Woning	4,5	247732,34	476936,76	Nee	38,28	5	3,28	33	-	5	-	5	40,89	5	35,89	0	Nee	5	-
1163_A	Deldensestraat 19 Borne	Woning	1,5	247732,34	476936,76	Nee	33,64	5	2,64	29	-	5	-	5	35,94	5	30,94	0	Nee	5	-
1163_B	Deldensestraat 19 Borne	Woning	4,5	247732,34	476936,76	Nee	30,93	5	2,93	26	-	5	-	5	32,79	5	27,79	0	Nee	5	-
1164_A	Deldensestraat 19 Borne	Woning	1,5	247732,12	476934,48	Nee	32,30	5	2,30	28	-	5	-	5	40,00	5	35,00	0	Nee	5	-
1164_B	Deldensestraat 19 Borne	Woning	4,5	247732,12	476934,48	Nee	29,95	5	2,95	25	-	5	-	5	31,87	5	26,87	0	Nee	5	-
1165_A	Deldensestraat 19 Borne	Woning	1,5	247732,12	476934,48	Nee	26,48	5	2,48	21	-	5	-	5	28,28	5	23,28	0	Nee	5	-
1165_B	Deldensestraat 19 Borne	Woning	4,5	247720,72	476934,63	Nee	37,33	5	2,33	32	-	5	-	5	39,15	5	34,15	0	Nee	5	-
1166_A	Deldensestraat 19 Borne	Woning	1,5	247720,72	476934,63	Nee	30,62	5	2,62	26	-	5	-	5	33,30	5	28,30	0	Nee	5	-
1166_B	Deldensestraat 19 Borne	Woning	4,5	247720,72	476934,63	Nee	26,84	5	2,84	22	-	5	-	5	29,23	5	24,23	0	Nee	5	-
1167_A	Deldensestraat 19 Borne	Woning	1,5	247717,99	476934,69	Nee	31,20	5	2,20	32	-	5	-	5	39,83	5	34,83	0	Nee	5	-
1167_B	Deldensestraat 19 Borne	Woning	4,5	247717,99	476934,69	Nee	34,28	5	2,78	30	-	5	-	5	37,74	5	32,74	0	Nee	5	-
1168_A	Deldensestraat 19 Borne	Woning	1,5	247717,99	476934,69	Nee	31,50	5	2,50	27	-	5	-	5	34,00	5	29,00	0	Nee	5	-
1168_B	Deldensestraat 19 Borne	Woning	4,5	247718,68	476942,12	Nee	38,10	5	3,10	33	-	5	-	5	40,63	5	35,63	0	Nee	5	-
1169_A	Deldensestraat 19 Borne	Woning	1,5	247718,68	476942,12	Nee	33,99	5	2,99	29	-	5	-	5	35,54	5	30,54	0	Nee	5	-
1169_B	Deldensestraat 19 Borne	Woning	4,5	247718,68	476942,12	Nee	30,24	5	2,24	25	-	5	-	5	31,62	5	26,62	0	Nee	5	-
1170_A	Deldensestraat 19 Borne	Woning	1,5	247721,43	476929,80	Nee	40,52	5	3,52	36	-	5	-	5	42,71	5	37,71	0	Nee	5	-
1170_B	Deldensestraat 19 Borne	Woning	4,5	247723,65	476929,92	Nee	38,64	5	3,64	34	-	5	-	5	40,40	5	35,40	0	Nee	5	-
1171_A	Deldensestraat 19 Borne	Woning	1,5	247723,65	476929,92	Nee	34,60	5	2,60	30	-	5	-	5	36,55	5	31,55	0	Nee	5	-
1171_B	Deldensestraat 19 Borne	Woning	4,5	247723,65	476929,92	Nee	31,54	5	2,54	27	-	5	-	5	33,42	5	28,42	0	Nee	5	-
1172_A	Deldensestraat 19 Borne	Woning	1,5	247888,65	476903,58	Nee	34,95	5	2,95	30	-	5	-	5	36,57	5	31,57	0	Nee	5	-
1172_B	Deldensestraat 19 Borne	Woning	4,5	247888,65	476903,58	Nee	34,29	5	2,95	29	-	5	-	5	39,79	5	34,79	0	Nee	5	-
1173_A	Deldensestraat 21 Borne	Woning	1,5	247723,74	476920,84	Nee	33,27	5	2,66	33	-	5	-	5	37,66	5	32,66	0	Nee	5	-
1173_B	Deldensestraat 21 Borne	Woning	4,5	247723,74	476920,84	Nee	34,27	5	2,66	34	-	5	-	5	41,48	5	36,48	0	Nee	5	-
1174_A	Deldensestraat 21 Borne	Woning	1,5	247722,94	476925,86	Nee	30,26	5	2,26	25	-	5	-	5	32,09	5	27,09	0	Nee	5	-
1174_B	Deldensestraat 21 Borne	Woning	4,5	247722,94	476925,86	Nee	33,50	5	2,50	29	-	5	-	5	35,29	5	30,29	0	Nee	5	-
1175_A	Deldensestraat 21 Borne	Woning	1,5	247722,09	476927,90	Nee	33,78	5	2,78	29	-	5	-	5	35,30	5	30,30	0	Nee	5	-
1175_B	Deldensestraat 21 Borne	Woning	4,5	247722,09	476927,90	Nee	30,20	5	2,20	25	-	5	-	5	31,75	5	26,75	0	Nee	5	-
1176_A	Deldensestraat 21 Borne	Woning	1,5	247719,46	476929,90	Nee	31,49	5	2,49	26	-	5	-	5	33,34	5	28,34	0	Nee	5	-
1176_B	Deldensestraat 21 Borne	Woning	4,5	247719,46	476929,90	Nee	27,70	5	2,20	22	-	5	-	5	28,92	5	23,92	0	Nee	5	-
1177_A	Deldensestraat 21 Borne	Woning	1,5	247719,46	476929,90	Nee	28,76	5	2,26	24	-	5	-	5	31,20	5	26,20	0	Nee	5	-
1177_B	Deldensestraat 21 Borne	Woning	4,5	247887,40	476965,32	Nee	33,74	5	2,74	23	-	5	-	5	35,65	5	30,65	0	Nee	5	-
1178_A	Deldensestraat 21 Borne	Woning	1,5	247889,76	476959,80	Nee	31,15	5	2,15	30	-	5	-	5	36,43	5	31,43	0	Nee	5	-
1178_B	Deldensestraat 21 Borne	Woning	4,5	247889,76	476959,80	Nee	31,96	5	2,96	27	-	5	-	5	33,74	5	28,74	0	Nee	5	-
1179_A	Deldensestraat 21 Borne	Woning	1,5	247889,76	476959,80	Nee	27,74	5	2,74	22	-	5	-	5	29,84	5	24,84	0	Nee	5	-
1179_B	Deldensestraat 21 Borne	Woning	4,5	247891,06	476912,05	Nee	29,84	5	2,84	25	-	5	-	5	31,95	5	26,95	0	Nee	5	-
1180_A	Deldensestraat 21 Borne	Woning	1,5	247891,06	476912,05	Nee	26,05	5	2,05	21	-	5	-	5	28,19	5	23,19	0	Nee	5	-
1180_B	Deldensestraat 21 Borne	Woning	4,5	247888,13	476917,22	Nee	29,65	5	2,65	25	-	5	-	5	31,97	5	26,97	0	Nee	5	-
1181_A	Deldensestraat 21 Borne	Woning	1,5	247888,13	476917,22	Nee	28,01	5	2,01	23	-	5	-	5	29,82	5	24,82	0	Nee	5	-
1181_B	Deldensestraat 21 Borne	Woning	4,5	247887,84	476968,20	Nee	32,23	5	2,23	27	-	5	-	5	34,92	5	29,92	0	Nee	5	-
1182_A	Deldensestraat 21 Borne	Woning	1,5	247887,84	476968,20	Nee	29,62	5	2,62	25	-	5	-	5	31,17	5	26,17	0	Nee	5	-
1182_B	Deldensestraat 21 Borne	Woning	4,5	247900,41	476960,80	Nee	34,17	5	3,17	29	-	5	-	5	42,15	5	37,15	0	Nee	5	-
1183_A	Deldensestraat 21 Borne	Woning	1,5	247900,41	476960,80	Nee	31,41	5	2,41	31	-	5	-	5	37,52	5	32,52	0	Nee	5	-
1183_B	Deldensestraat 21 Borne	Woning	4,5	247899,50	476963,21	Nee	36,64	5	3,64	37	-	5	-	5	42,63	5	37,63	0	Nee	5	-
1184_A	Deldensestraat 21 Borne	Woning	1,5	247899,50	476963,21	Nee	32,43	5	2,43	32	-	5	-	5	38,48	5	33,48	0	Nee	5	-
1184_B	Deldensestraat 21 Borne	Woning	4,5	247893,72	476973,87	Nee	28,48	5	2,48	23	-	5	-	5	31,02	5	26,02	0	Nee	5	-
1185_A	Deldensestraat 21 Borne	Woning	1,5	247893,72	476973,87	Nee	25,81	5	2,08	21	-	5	-	5	28,08	5	23,08	0	Nee	5	-
1185_B	Deldensestraat 21 Borne	Woning	4,5	247901,26	476965,30	Nee	30,08	5	2,08	33	-	5	-	5	39,26	5	34,26	0	Nee	5	-
1186_A	Deldensestraat 21 Borne	Woning	1,5	247901,26	476965,30	Nee	26,53	5	2,53	29	-	5	-	5	35,54	5	30,54	0	Nee	5	-
1186_B	Deldensestraat 21 Borne	Woning	4,5	247903,75	476964,86	Nee	31,53	5	2,53	32	-	5	-	5	38,05	5	33,05	0	Nee	5	-
1187_A	Deldensestraat 21 Borne	Woning	1,5	247903,75	476964,86	Nee	34,42	5	2,92	29	-	5	-	5	35,54	5	30,54	0	Nee	5	-
1187_B	Deldensestraat 21 Borne	Woning	4,5	247906,35	476964,23	Nee	41,36	5	3,36	36	-	5	-	5	42,38	5	37,38	0	Nee	5	-
1188_A	Deldensestraat 21 Borne	Woning	1,5	247880,75	476949,07	Nee	27,68	5	2,68	23	-	5	-	5	29,61	5	24,61	0	Nee	5	-
1188_B	Deldensestraat 3B Borne	Woning	1,5	247880,75	476949,07	Nee	27,68	5	2,68	23	-	5	-	5	29,61	5	24,61	0	Nee	5	-

| | | |

| | | |

Rekenpunt ID	Adres/omschrijving rekenpunt	Type bestemming	Rekenhoogte [m]	X	Y	Sanering [ja/nee]	-	HEERSENDE SITUATIE												TOEKOMSTIGE SITUATIE (ZONDER MAATREGELEN)												
								L_{den} [dB]	110 lld & Wet gebuildinden Rmg2012 ex 3.4 lid 1 [dB]	L_{den} - 110 lld & Wet gebuildinden Rmg2012 ex 3.4 lid 1 [dB]	L_{den} - 110 lld & Wet gebuildinden Rmg2012 - 110 lld & Wet afgerond [dB]	Eerder vastgestelde hogere waarde [dB]	110 lld & Wet gebuildinden Rmg2012 ex 3.4 lid 2 [dB]	L_{den}	110 lld & Wet gebuildinden Rmg2012 ex 3.4 lid 2 Rmg2012 [dB]	L_{den} - 110 lld & Wet gebuildinden Rmg2012 [dB]	L_{den} - 110 lld & Wet afgerond [dB]	Al zonder maatregelen t.b.v. verschil- beteekening [dB]	Al zonder maatregelen t.b.v. verschil- beteekening [dB]	110 lld & Wet gebuildinden Rmg2012 [dB]	Reconstructie in de zin van de Wet geluidhinder? [ja/nee]	Al zonder maatregelen t.b.v. verschillbeteekening afgerond [dB]	Vast te stellen hogere waarde zonder aanvullende maatregelen [dB]
11458_B	Dreef 12 borne	Woning	4,5	247859,94	479382,78	Nee		17,85	22,85	33	-	-	5	17,85	5,00	12,85	0,00	0	0	Nee	5	Nee	-
11458_C	Dreef 12 borne	Woning	7,5	247859,94	479382,78	Nee		39,64	34,64	35	-	-	5	39,64	5,00	34,64	0,00	0	0	Nee	5	Nee	-
11565_A	Dreef 14 borne	Woning	1,5	247856,68	479369,09	Nee		36,14	31,14	31	-	-	5	36,14	5,00	31,14	0,00	0	0	Nee	5	Nee	-
11565_B	Dreef 14 borne	Woning	4,5	247856,68	479369,09	Nee		38,34	33,34	33	-	-	5	38,34	5,00	33,34	0,00	0	0	Nee	5	Nee	-
11565_C	Dreef 14 borne	Woning	7,5	247856,68	479369,09	Nee		40,79	35,79	36	-	-	5	40,79	5,00	35,79	0,00	0	0	Nee	5	Nee	-
11566_A	Dreef 14 borne	Woning	1,5	247863,44	479377,53	Nee		34,12	29,12	29	-	-	5	34,12	5,00	29,12	0,00	0	0	Nee	5	Nee	-
11566_B	Dreef 14 borne	Woning	4,5	247863,44	479377,53	Nee		36,11	31,11	31	-	-	5	36,11	5,00	31,11	0,00	0	0	Nee	5	Nee	-
11566_C	Dreef 14 borne	Woning	7,5	247863,44	479377,53	Nee		39,47	34,47	34	-	-	5	39,47	5,00	34,47	0,00	0	0	Nee	5	Nee	-
11564_A	Dreef 16 borne	Woning	1,5	247860,13	479366,36	Nee		35,37	30,37	30	-	-	5	35,37	5,00	30,37	0,00	0	0	Nee	5	Nee	-
11564_B	Dreef 16 borne	Woning	4,5	247860,13	479366,36	Nee		37,93	32,93	33	-	-	5	37,93	5,00	32,93	0,00	0	0	Nee	5	Nee	-
11564_C	Dreef 16 borne	Woning	7,5	247860,13	479366,36	Nee		40,73	35,73	36	-	-	5	40,73	5,00	35,73	0,00	0	0	Nee	5	Nee	-
11571_A	Dreef 18 borne	Woning	1,5	247866,57	479361,41	Nee		34,49	29,49	29	-	-	5	34,49	5,00	29,49	0,00	0	0	Nee	5	Nee	-
11571_B	Dreef 18 borne	Woning	4,5	247866,57	479361,41	Nee		37,49	32,49	32	-	-	5	37,49	5,00	32,49	0,00	0	0	Nee	5	Nee	-
11571_C	Dreef 18 borne	Woning	7,5	247866,57	479361,41	Nee		40,56	35,56	36	-	-	5	40,56	5,00	35,56	0,00	0	0	Nee	5	Nee	-
11562_A	Dreef 18 borne	Woning	1,5	247866,66	479363,57	Nee		35,24	30,24	30	-	-	5	35,24	5,00	30,24	0,00	0	0	Nee	5	Nee	-
11562_B	Dreef 18 borne	Woning	4,5	247866,66	479363,57	Nee		37,73	32,73	33	-	-	5	37,73	5,00	32,73	0,00	0	0	Nee	5	Nee	-
11562_C	Dreef 18 borne	Woning	7,5	247866,66	479363,57	Nee		40,40	35,40	35	-	-	5	40,40	5,00	35,40	0,00	0	0	Nee	5	Nee	-
11520_A	Dreef 28 borne	Woning	1,5	247876,94	479334,20	Nee		32,96	27,96	28	-	-	5	32,96	5,00	27,96	0,00	0	0	Nee	5	Nee	-
11520_B	Dreef 28 borne	Woning	4,5	247876,94	479334,20	Nee		36,29	31,29	31	-	-	5	36,29	5,00	31,29	0,00	0	0	Nee	5	Nee	-
11520_C	Dreef 28 borne	Woning	7,5	247876,94	479334,20	Nee		39,37	34,37	34	-	-	5	39,37	5,00	34,37	0,00	0	0	Nee	5	Nee	-
11518_A	Dreef 30 borne	Woning	1,5	247875,20	479329,81	Nee		32,84	27,84	28	-	-	5	32,84	5,00	27,84	0,00	0	0	Nee	5	Nee	-
11518_B	Dreef 30 borne	Woning	4,5	247875,20	479329,81	Nee		36,30	31,30	31	-	-	5	36,30	5,00	31,30	0,00	0	0	Nee	5	Nee	-
11518_C	Dreef 30 borne	Woning	7,5	247875,20	479329,81	Nee		39,65	34,65	35	-	-	5	39,65	5,00	34,65	0,00	0	0	Nee	5	Nee	-
11516_A	Dreef 32 borne	Woning	1,5	247874,08	479325,49	Nee		32,77	27,77	28	-	-	5	32,77	5,00	27,77	0,00	0	0	Nee	5	Nee	-
11516_B	Dreef 32 borne	Woning	4,5	247874,08	479325,49	Nee		36,01	31,01	31	-	-	5	36,01	5,00	31,01	0,00	0	0	Nee	5	Nee	-
11516_C	Dreef 32 borne	Woning	7,5	247874,08	479325,49	Nee		39,46	34,46	34	-	-	5	39,46	5,00	34,46	0,00	0	0	Nee	5	Nee	-
11512_A	Dreef 34 borne	Woning	1,5	247878,74	479314,47	Nee		33,30	28,30	28	-	-	5	33,30	5,00	28,30	0,00	0	0	Nee	5	Nee	-
11512_B	Dreef 34 borne	Woning	4,5	247878,74	479314,47	Nee		36,29	31,29	31	-	-	5	36,29	5,00	31,29	0,00	0	0	Nee	5	Nee	-
11512_C	Dreef 34 borne	Woning	7,5	247878,74	479314,47	Nee		39,93	34,93	35	-	-	5	39,93	5,00	34,93	0,00	0	0	Nee	5	Nee	-
11513_A	Dreef 34 borne	Woning	1,5	247876,00	479316,63	Nee		32,51	27,51	28	-	-	5	32,51	5,00	27,51	0,00	0	0	Nee	5	Nee	-
11513_B	Dreef 34 borne	Woning	4,5	247876,00	479316,63	Nee		35,55	30,55	31	-	-	5	35,55	5,00	30,55	0,00	0	0	Nee	5	Nee	-
11513_C	Dreef 34 borne	Woning	7,5	247876,00	479316,63	Nee		39,47	34,47	34	-	-	5	39,47	5,00	34,47	0,00	0	0	Nee	5	Nee	-
11514_A	Dreef 34 borne	Woning	1,5	247874,42	479318,75	Nee		33,48	28,48	28	-	-	5	33,48	5,00	28,48	0,00	0	0	Nee	5	Nee	-
11514_B	Dreef 34 borne	Woning	4,5	247874,42	479318,75	Nee		36,29	31,29	31	-	-	5	36,29	5,00	31,29	0,00	0	0	Nee	5	Nee	-
11514_C	Dreef 34 borne	Woning	7,5	247874,42	479318,75	Nee		39,20	34,20	35	-	-	5	39,20	5,00	34,20	0,00	0	0	Nee	5	Nee	-
11515_A	Dreef 34 borne	Woning	1,5	247872,95	479321,11	Nee		33,29	28,29	28	-	-	5	33,29	5,00	28,29	0,00	0	0	Nee	5	Nee	-
11515_B	Dreef 34 borne	Woning	4,5	247872,95	479321,11	Nee		36,13	31,13	31	-	-	5	36,13	5,00	31,13	0,00	0	0	Nee	5	Nee	-
11515_C	Dreef 34 borne	Woning	7,5	247872,95	479321,11	Nee		39,44	34,44	34	-	-	5	39,44	5,00	34,44	0,00	0	0	Nee	5	Nee	-
11522_A	Dreef 36 borne	Woning	1,5	247880,42	479276,47	Nee		34,96	29,96	30	-	-	5	34,96	5,00	29,96	0,00	0	0	Nee	5	Nee	-
11522_B	Dreef 36 borne	Woning	4,5	247880,42	479276,47	Nee		39,95	34,95	35	-	-	5	39,95	5,00	34,95	0,00	0	0	Nee	5	Nee	-
11522_C	Dreef 36 borne	Woning	7,5	247880,42	479276,47	Nee		42,25	37,25	37	-	-	5	42,25	5,00	37,25	0,00	0	0	Nee	5	Nee	-
11523_A	Dreef 36 borne	Woning	1,5	247880,75	479280,15	Nee		36,92	31,92	32	-	-	5	36,92	5,00	31,92	0,00	0	0	Nee	5	Nee	-
11523_B	Dreef 36 borne	Woning	4,5	247880,75	479280,15	Nee		39,26	34,26	34	-	-	5	39,26	5,00	34,26	0,00	0	0	Nee	5	Nee	-
11523_C	Dreef 36 borne	Woning	7,5	247880,75	479280,15	Nee		41,35	36,35	36	-	-	5	41,35	5,00	36,35	0,00	0	0	Nee	5	Nee	-
11524_A	Dreef 36 borne	Woning	1,5	247881,87	479285,49	Nee		32,38	27,38	27	-	-	5	32,38	5,00	27,38	0,00	0	0	Nee	5	Nee	-
11524_B	Dreef 36 borne	Woning	4,5	247881,87	479285,49	Nee		37,53	32,53	33	-	-	5	37,53	5,00	32,53	0,00	0	0	Nee	5	Nee	-
11524_C	Dreef 36 borne	Woning	7,5	247881,87	479285,49	Nee		39,54	34,54	34	-	-	5	39,54	5,00	34,54	0,00	0	0	Nee	5	Nee	-
11525_A	Dreef 36 borne	Woning	1,5	247887,02	479286,06	Nee		32,24	27,24	27	-	-	5	32,24	5,00	27,24	0,00	0	0	Nee	5	Nee	-
11525_B	Dreef 36 borne	Woning	4,5	247887,02	479286,06	Nee		35,99	30,99	31	-	-	5	35,99	5,00	30,99	0,00	0	0	Nee	5	Nee	-
11525_C	Dreef 36 borne	Woning	7,5	247887,02	479286,06	Nee		38,89	33,89	34	-	-	5	38,89	5,00	33,89	0,00	0	0	Nee	5	Nee	-
11526_A	Dreef 38 borne	Woning	1,5	247883,95	479273,76	Nee		33,62	28,62	29	-	-	5	33,62	5,00	28,62	0,00	0	0	Nee	5	Nee	-
11526_B	Dreef 38 borne	Woning	4,5	247883,95	479273,76	Nee		37,95	32,95	33	-	-	5	37,95	5,00	32,95	0,00	0	0	Nee	5	Nee	-
11526_C	Dreef 38 borne	Woning	7,5	247883,95	479273,76	Nee		41,18	36,18	36	-	-	5	41,18	5,00	36,18	0,00	0	0	Nee	5	Nee	-
11527_A	Dreef 38 borne	Woning	1,5	247890,56	479282,35	Nee		32,11	27,11	27	-	-	5	32,11	5,00	27,11	0,00	0	0	Nee	5	Nee	-
11527_B	Dreef 38 borne	Woning	4,5	247890,56	479282,35	Nee		33,93	28,93	29	-	-	5	33,93	5,00	28,93	0,00	0	0	Nee	5	Nee	-
11527_C	Dreef 38 borne	Woning	7,5	247890,56	479282,35	Nee		36,96	31,96	32	-	-	5	36,96	5,00	31,96	0,00	0	0	Nee	5	Nee	-
11564_A	Dreef 4 borne	Woning	1,5	247839,39	479382,77	Nee		40,01	35,01	35	-	-	5	40,01	5,00	35,01	0,00	0	0	Nee	5	Nee	-
11564_B	Dreef 4 borne	Woning	4,5	247839,39	479382,77	Nee		41,54	36,54	37	-	-	5	41,54	5,00	36,54	0,00	0	0	Nee	5	Nee	-
11564_C	Dreef 4 borne	Woning	7,5	247839,39	479382,77	Nee		42,49	37,49	38	-	-	5	42,49	5,00	37,49	0,00	0	0	Nee	5	Nee	-

								HEERSENDE SITUATIE							TOEKOMSTIGE SITUATIE (ZONDER MAATREGELEN)							
Rekenpunt ID	Adres/omschrijving rekenpunt	Type bestemming	Rekenhoogte [m]	X	Y	Sanering [ja/nee]	-	L_{den} [dB]	110 lid g Wet geluidhinder ex 3.4 lid 1 Rmg2012 [dB]	L_{den} - 110 lid g ex 3.4 lid 1 Rmg2012 [dB]	L_{den} afgerond - 110 lid g Wgh [dB]	Eerder vastgestelde hogere waarde [dB]	110 lid g Wet geluidhinder ex 3.4 lid 2 Rmg2012 [dB]	-	L_{den} [dB]	110 lid g Wet geluidhinder ex 3.4 lid 2 Rmg2012 [dB]	L_{den} - 110 lid g t.b.v. verschil-berekening [dB]	ΔL zonder maatregelen t.b.v. verschil-berekening [dB]	ΔL zonder maatregelen t.b.v. verschilberekening afgerond [dB]	Reconstructie in de zin van de Wet geluidhinder? [ja/nee]	110 lid g Wet geluidhinder ex 3.4 lid 1 Rmg2012 [dB]	Vast te stellen hogere waarde zonder aanvullende maatregelen [dB]
11421_A	Enk 57 Borne	Woning	1,5	247961,78	479513,07	Nee		37,78	5	32,78	33	-	5		38,86	5	33,86	0,00	0	Nee	5	-
11421_B	Enk 57 Borne	Woning	4,5	247961,78	479513,07	Nee		39,31	5	34,31	34	-	5		40,51	5	35,51	0,00	0	Nee	5	-
11421_C	Enk 57 Borne	Woning	7,5	247961,78	479513,07	Nee		40,35	5	35,35	35	-	5		41,93	5	36,93	0,00	0	Nee	5	-
11422_A	Enk 57 Borne	Woning	1,5	247967,59	479511,54	Nee		41,04	5	36,04	36	-	5		42,04	5	37,04	0,00	0	Nee	5	-
11422_B	Enk 57 Borne	Woning	4,5	247967,59	479511,54	Nee		42,27	5	37,27	37	-	5		43,36	5	38,36	0,00	0	Nee	5	-
11422_C	Enk 57 Borne	Woning	7,5	247967,59	479511,54	Nee		43,58	5	38,58	39	-	5		44,63	5	39,63	0,00	0	Nee	5	-
11423_A	Enk 57 Borne	Woning	1,5	247970,33	479506,20	Nee		38,96	5	33,96	34	-	5		40,00	5	35,00	0,00	0	Nee	5	-
11423_B	Enk 57 Borne	Woning	4,5	247970,33	479506,20	Nee		39,90	5	34,90	35	-	5		41,09	5	36,09	0,00	0	Nee	5	-
11423_C	Enk 57 Borne	Woning	7,5	247970,33	479506,20	Nee		41,36	5	36,36	36	-	5		42,67	5	37,67	0,00	0	Nee	5	-
15484_A	Enk 59 Borne	Woning	1,5	247979,88	479486,27	Nee		29,25	5	24,25	24	-	5		30,82	5	25,82	0,00	0	Nee	5	-
15484_B	Enk 59 Borne	Woning	4,5	247979,88	479486,27	Nee		30,89	5	25,89	26	-	5		32,70	5	27,70	0,00	0	Nee	5	-
15484_C	Enk 59 Borne	Woning	7,5	247979,88	479486,27	Nee		36,00	5	31,00	31	-	5		37,98	5	32,98	0,00	0	Nee	5	-
15485_A	Enk 59 Borne	Woning	1,5	247979,57	479488,14	Nee		31,64	5	26,64	27	-	5		33,01	5	28,01	0,00	0	Nee	5	-
15485_B	Enk 59 Borne	Woning	4,5	247979,57	479488,14	Nee		33,15	5	28,15	28	-	5		34,71	5	29,71	0,00	0	Nee	5	-
15485_C	Enk 59 Borne	Woning	7,5	247979,57	479488,14	Nee		37,26	5	32,26	32	-	5		39,07	5	34,07	0,00	0	Nee	5	-
15486_A	Enk 59 Borne	Woning	1,5	247981,64	479493,46	Nee		38,05	5	33,05	33	-	5		39,14	5	34,14	0,00	0	Nee	5	-
15486_B	Enk 59 Borne	Woning	4,5	247981,64	479493,46	Nee		40,75	5	35,75	36	-	5		41,90	5	36,90	0,00	0	Nee	5	-
15486_C	Enk 59 Borne	Woning	7,5	247981,64	479493,46	Nee		41,66	5	36,66	37	-	5		42,93	5	37,93	0,00	0	Nee	5	-
15487_A	Enk 59 Borne	Woning	1,5	247986,89	479496,34	Nee		37,76	5	32,76	33	-	5		38,83	5	33,83	0,00	0	Nee	5	-
15487_B	Enk 59 Borne	Woning	4,5	247986,89	479496,34	Nee		42,59	5	37,59	38	-	5		43,60	5	38,60	0,00	0	Nee	5	-
15487_C	Enk 59 Borne	Woning	7,5	247986,89	479496,34	Nee		43,98	5	38,98	39	-	5		44,99	5	39,99	0,00	0	Nee	5	-
15494_A	Enk 61 Borne	Woning	1,5	247990,46	479493,56	Nee		37,12	5	32,12	32	-	5		38,20	5	33,20	0,00	0	Nee	5	-
15494_B	Enk 61 Borne	Woning	4,5	247990,46	479493,56	Nee		42,27	5	37,27	37	-	5		43,27	5	38,27	0,00	0	Nee	5	-
15494_C	Enk 61 Borne	Woning	7,5	247990,46	479493,56	Nee		43,50	5	38,50	39	-	5		44,49	5	39,49	0,00	0	Nee	5	-
15495_A	Enk 61 Borne	Woning	1,5	247984,30	479484,44	Nee		32,54	5	27,54	28	-	5		33,69	5	28,69	0,00	0	Nee	5	-
15495_B	Enk 61 Borne	Woning	4,5	247984,30	479484,44	Nee		34,09	5	29,09	29	-	5		35,28	5	30,28	0,00	0	Nee	5	-
15495_C	Enk 61 Borne	Woning	7,5	247984,30	479484,44	Nee		36,90	5	31,90	32	-	5		38,31	5	33,31	0,00	0	Nee	5	-
15496_A	Enk 61 Borne	Woning	1,5	247982,49	479484,24	Nee		32,89	5	27,89	28	-	5		34,07	5	29,07	0,00	0	Nee	5	-
15496_B	Enk 61 Borne	Woning	4,5	247982,49	479484,24	Nee		34,61	5	29,61	30	-	5		35,85	5	30,85	0,00	0	Nee	5	-
15496_C	Enk 61 Borne	Woning	7,5	247982,49	479484,24	Nee		38,06	5	33,06	33	-	5		39,41	5	34,41	0,00	0	Nee	5	-
15491_A	Enk 63 Borne	Woning	1,5	247986,73	479480,97	Nee		29,07	5	24,07	24	-	5		30,97	5	25,97	0,00	0	Nee	5	-
15491_B	Enk 63 Borne	Woning	4,5	247986,73	479480,97	Nee		31,18	5	26,18	26	-	5		33,14	5	28,14	0,00	0	Nee	5	-
15491_C	Enk 63 Borne	Woning	7,5	247986,73	479480,97	Nee		36,38	5	31,38	31	-	5		38,55	5	33,55	0,00	0	Nee	5	-
15492_A	Enk 63 Borne	Woning	1,5	247986,50	479482,76	Nee		31,34	5	26,34	26	-	5		32,88	5	27,88	0,00	0	Nee	5	-
15492_B	Enk 63 Borne	Woning	4,5	247986,50	479482,76	Nee		33,11	5	28,11	28	-	5		34,80	5	29,80	0,00	0	Nee	5	-
15492_C	Enk 63 Borne	Woning	7,5	247986,50	479482,76	Nee		37,09	5	32,09	32	-	5		39,16	5	34,16	0,00	0	Nee	5	-
15493_A	Enk 63 Borne	Woning	1,5	247993,93	479490,87	Nee		36,54	5	31,54	32	-	5		37,66	5	32,66	0,00	0	Nee	5	-
15493_B	Enk 63 Borne	Woning	4,5	247993,93	479490,87	Nee		41,90	5	36,90	37	-	5		42,92	5	37,92	0,00	0	Nee	5	-
15493_C	Enk 63 Borne	Woning	7,5	247993,93	479490,87	Nee		42,74	5	37,74	38	-	5		43,76	5	38,76	0,00	0	Nee	5	-
15502_A	Enk 65 Borne	Woning	1,5	247997,41	479488,18	Nee		35,55	5	30,55	31	-	5		36,66	5	31,66	0,00	0	Nee	5	-
15502_B	Enk 65 Borne	Woning	4,5	247997,41	479488,18	Nee		41,38	5	36,38	36	-	5		42,42	5	37,42	0,00	0	Nee	5	-
15502_C	Enk 65 Borne	Woning	7,5	247997,41	479488,18	Nee		42,77	5	37,77	38	-	5		43,79	5	38,79	0,00	0	Nee	5	-
15503_A	Enk 65 Borne	Woning	1,5	247991,39	479479,11	Nee		32,58	5	27,58	28	-	5		33,76	5	28,76	0,00	0	Nee	5	-
15503_B	Enk 65 Borne	Woning	4,5	247991,39	479479,11	Nee		34,23	5	29,23	29	-	5		35,41	5	30,41	0,00	0	Nee	5	-
15503_C	Enk 65 Borne	Woning	7,5	247991,39	479479,11	Nee		37,21	5	32,21	32	-	5		38,56	5	33,56	0,00	0	Nee	5	-
15504_A	Enk 65 Borne	Woning	1,5	247989,53	479478,87	Nee		32,84	5	27,84	28	-	5		34,01	5	29,01	0,00	0	Nee	5	-
15504_B	Enk 65 Borne	Woning	4,5	247989,53	479478,87	Nee		34,77	5	29,77	30	-	5		35,95	5	30,95	0,00	0	Nee	5	-
15504_C	Enk 65 Borne	Woning	7,5	247989,53	479478,87	Nee		38,33	5	33,33	33	-	5		39,65	5	34,65	0,00	0	Nee	5	-
15497_A	Enk 67 Borne	Woning	1,5	247993,79	479475,62	Nee		28,95	5	23,95	24	-	5		30,84	5	25,84	0,00	0	Nee	5	-
15497_B	Enk 67 Borne	Woning	4,5	247993,79	479475,62	Nee		31,34	5	26,34	26	-	5		33,36	5	28,36	0,00	0	Nee	5	-
15497_C	Enk 67 Borne	Woning	7,5	247993,79	479475,62	Nee		36,80	5	31,80	32	-	5		39,16	5	34,16	0,00	0	Nee	5	-
15498_A	Enk 67 Borne	Woning	1,5	247993,60	479477,43	Nee		31,33	5	26,33	26	-	5		32,84	5	27,84	0,00	0	Nee	5	-
15498_B	Enk 67 Borne	Woning	4,5	247993,60	479477,43	Nee		33,34	5	28,34	28	-	5		34,99	5	29,99	0,00	0	Nee	5	-
15498_C	Enk 67 Borne	Woning	7,5	247993,60	479477,43	Nee		37,16	5	32,16	32	-	5		39,45	5	34,45	0,00	0	Nee	5	-
15499_A	Enk 67 Borne	Woning	1,5	247999,91	479487,98	Nee		34,31	5	29,31	29	-	5		35,46	5	30,46	0,00	0	Nee	5	-
15499_B	Enk 67 Borne	Woning	4,5	247999,91	479487,98	Nee		41,21	5	36,21	36	-	5		42,26	5	37,26	0,00	0	Nee	5	-
15499_C	Enk 67 Borne	Woning	7,5	247999,91	479487,98	Nee		42,56	5	37,56	38	-	5		43,65	5	38,65	0,00	0	Nee	5	-
15500_A	Enk 67 Borne	Woning	1,5	248002,69	479487,82	Nee		37,80	5	32,80	33	-	5		38,82	5	33,82	0,00	0	Nee	5	-
15500_B	Enk 67 Borne	Woning	4,5	248002,69	479487,82	Nee		42,01	5	37,01	37	-	5		43,03	5	38,03	0,00	0	Nee	5	-
15500_C	Enk 67 Borne	Woning	7,5	248002,69	479487,82	Nee		43,41	5	38,41	38	-	5		44,45	5	39,45	0,00	0	Nee	5	-
15501_A	Enk 67 Borne	Woning	1,5	248003,54	479485,16	Nee		35,94	5	30,94	31	-	5		36,96	5	31,96	0,00	0	Nee	5	-
15501_B	Enk 67 Borne	Woning	4,5	248003,54	479485,16	Nee		39,98	5	34,98	35	-	5		40,93	5	35,93	0,00	0	Nee	5	-
15501_C	Enk 67 Borne	Woning	7,5	248003,54	479485,16	Nee		41,61	5	36,61	37	-	5		42,64	5	37,64	0,00	0	Nee	5	-
15488_A	Enk 69 Borne	Woning	1,5	248004,36	479482,79	Nee		37,54	5	32,54	33	-	5		38,54	5	33,54	0,00	0	Nee	5	-
15488_B	Enk 69 Borne	Woning	4,5	248004,36	479482,79	Nee		41,17	5	36,17	36	-	5		42,15	5	37,15	0,00	0	Nee	5	-
15488_C	Enk 69 Borne	Woning	7,5	248004,36	479482,79	Nee		42,75	5	37,75	38	-	5		43,74	5	38,74	0,00	0	Nee	5	-
15489_A	Enk 69 Borne	Woning	1,5	247998,37	479473,61	Nee		33,93	5	28,93	29	-	5		35,06	5	30,06	0,00	0	Nee	5	-
15489_B	Enk 69 Borne	Woning	4,5	247998,37	479473,61	Nee		35,14	5	30,14	30	-	5		36,27	5	31,27	0,00	0	Nee	5	-
15489_C	Enk 69 Borne	Woning	7,5	247998,37	479473,61	Nee		37,51	5	32,51	33	-	5		38,86	5	33,86	0,00	0	Nee	5	-
15490_A	Enk 69 Borne	Woning	1,5	247996,60	479473,39	Nee		34,56	5	29,56	30	-	5		35,76	5	30,76	0,00	0	Nee	5	-
15490_B	Enk 69 Borne	Woning	4,5	247996,60	479473,39	Nee		35,71	5	30,71	31	-	5		36,93	5	31,93	0,00	0	Nee	5	-
15490_C	Enk 69 Borne	Woning	7,5	247996,60	479473,39	Nee		38,86	5	33,86	34	-	5		40,26	5	35,26	0,00	0	Nee	5	-
15531_A	Enk 71 Borne	Woning	1,5	248007,84	479480,09	Nee		36,46	5	31,46	31	-	5		37,54	5	32,54	0,00	0	Nee	5	-
15531_B	Enk 71 Borne	Woning	4,5	248007,84	479480,09	Nee		41,83	5	36,83	37	-	5		42,82	5	37,82	0,00	0	Nee	5	-
15531_C	Enk 71 Borne	Woning	7,5	248007,84	479480,09	Nee		43,37	5	38,37	38	-	5		44,37	5	39,37	0,00	0	Nee	5	-
15532_A	Enk 71 Borne	Woning	1,5	248000,79	479470,21	Nee		28,88	5	23,88	24	-	5		30,99	5	25,99	0,00	0	Nee	5	-
15532_B	Enk 71 Borne	Woning	4,5	248000,79	479470,21	Nee		31,25	5	26,25	26	-	5		33,47	5	28,47	0,00	0	Nee	5	-
15532_C	Enk 71 Borne	Woning	7,5	248000,79	479470,21	Nee		36,76	5	31,76	32	-	5		39,25	5	34,25	0,00	0	Nee	5	-
15533_A	Enk 71 Borne	Woning	1,5	248000,54	479471,96	Nee		32,39	5	27,39	27	-	5		34,01	5	29,01	0,00	0	Nee	5	-
15533_B	Enk 71 Borne	Woning	4,5	248000,54	479471,96	Nee		34,26	5	29,26	29	-	5		36,01	5	31,01	0,00	0	Nee	5	-
15533_C	Enk 71 Borne	Woning	7,5	248000,54	479471,96	Nee		37,66	5	32,66	33	-	5		40,00	5	35,00	0,00	0	Nee	5	-
15527_A	Enk 73 Borne	Woning	1,5	248011,39	479477,34	Nee		36,65	5	31,65	32	-	5		37,76	5	32,76	0,00	0	Nee	5	-
15527_B	Enk 73 Borne	Woning	4,5	248011,39	479477,34	Nee		41,81	5	36,81	37	-	5		42,80	5	37,80	0,00	0	Nee	5	-
15527_C	Enk 73 Borne	Woning	7,5	248011,39	479477,34	Nee		43,46	5	38,46	38	-	5		44,45	5	39,45	0,00	0	Nee	5	-
15528_A	Enk 73 Borne	Woning	1,5	248009,94	479471,55	Nee		37,21	5	32,21	32	-	5		38,22	5	33,22	0,00	0	Nee	5	-
15528_B	Enk 73 Borne	Woning	4,5	248009,94	479471,55	Nee		38,89	5	33,89	34	-	5		39,90	5	34,90	0,00	0	Nee	5	-
15528_C	Enk 73 Borne	Woning	7,5	248009,94	479471,55	Nee		40,80	5	35,80	36	-	5		41,95	5	36,95	0,00	0	Nee	5	-
15529_A	Enk 73 Borne	Woning	1,5	248005,37	479468,17	Nee		33,95	5	28,95	29	-	5		35,12	5	30,12	0,00	0	Nee	5	-
15529_B	Enk 73 Borne	Woning	4,5	248005,37	479468,17	Nee		35,30	5	30,30	30	-	5		36,56	5	31,56	0,00	0	Nee	5	-
15529_C	Enk 73 Borne	Woning	7,5	248005,37	479468,17	Nee		38,12	5	33,12	33	-	5		39,67	5	34,67	0,00	0	Nee	5	-
15530_A	Enk 73 Borne	Woning	1,5	248003,56	479468,04	Nee		34,11	5	29,11	29	-	5		35,34	5	30,34	0,00	0	Nee	5	-
15530_B	Enk 73 Borne	Woning	4,5	248003,56	479468,04	Nee		35,64	5	30,64	31	-	5		36,95	5	31,95	0,00	0	Nee	5	-
15530_C	Enk 73 Borne	Woning	7,5	248003,56	479468,04	Nee		38,74	5	33,74	34	-	5		40,25	5	35,25	0,00	0	Nee	5	-
15517_A	Enk 75 Borne	Woning	1,5	248021,55	479449,23	Nee		34,08	5	29,08	29	-	5		35,32	5	30,32	0,00	0	Nee	5	-
15517_B	Enk 75 Borne	Woning	4,5	248021,55	479449,23	Nee		36,28	5	31,28	31	-	5		37,49	5	32,49	0,00	0	Nee	5	-
15517_C	Enk 75 Borne	Woning	7,5	248021,55	479449,23	Nee		38,96	5	33,96	34	-	5		40,36	5	35,36	0,00	0	Nee	5	-
15518_A	Enk 75 Borne	Woning	1,5	248018,10	479450,05	Nee		33,13	5	28,13	28	-	5		34,38	5	29,38	0,00	0	Nee	5	-
15518_B	Enk 75 Borne	Woning	4,5	248018,10	479450,05	Nee		34,87	5	29,87	30	-	5		36,23	5	31,23	0,00	0	Nee	5	-
15518_C	Enk 75 Borne	Woning	7,5	248018,10	479450,05	Nee		38,25	5	33,25	33	-	5		40,00	5	35,00	0,00	0	Nee	5	-
15519_A	Enk 75 Borne	Woning	1,5	248016,55	479453,24	Nee		30,89	5	25,89	26	-	5		32,27	5	27,27	0,00	0	Nee	5	-
15519_B	Enk 75 Borne	Woning	4,5	248016,55	479453,24	Nee		32,08	5	27,08	27	-	5		33,69	5	28,69	0,00	0	Nee	5	-
15519_C	Enk 75 Borne	Woning	7,5	248016,55	479453,24	Nee		37,79	5	32,79	33	-	5		39,58	5	34,58	0,00	0	Nee	5	-
15520_A	Enk 75 Borne	Woning	1,5	248015,77	479455,55	Nee		32,52	5	27,52	28	-	5		33,80	5	28,80	0,00	0	Nee	5	-
15520_B	Enk 75 Borne	Woning	4,5	248015,77	479455,55	Nee		34,11	5	29,11	29	-	5		35,51	5	30,51	0,00	0	Nee	5	-
15520_C	Enk 75 Borne	Woning	7,5	248015,77	479455,55	Nee		38,07	5	33,07	33	-	5		39,82	5	34,82	0,00	0	Nee	5	-
15521_A	Enk 75 Borne	Woning	1,5	248015,49	479458,82	Nee		36,74	5	31,74	32	-	5		37,83	5	32,83	0,00	0	Nee	5	-
15521_B	Enk 75 Borne	Woning	4,5	248015,49	479458,82	Nee		38,90	5	33,90	34	-	5		40,04	5	35,04	0,00	0	Nee	5	-
15521_C	Enk 75 Borne	Woning	7,5	248015,49	479458,82	Nee		41,00	5	36,00	36	-	5		42,29	5	37,29	0,00	0	Nee	5	-
15522_A	Enk 75 Borne	Woning	1,5	248024,13	479451,91	Nee		36,62	5	31,62	32	-	5		37,70	5	32,70	0,00	0	Nee	5	-
15522_B	Enk 75 Borne	Woning	4,5	248024,13	479451,91	Nee		38,09	5	33,09	33	-	5		39,19	5	34,19	0,00	0	Nee	5	-
15522_C	Enk 75 Borne	Woning	7,5	248024,13	479451,91	Nee		40,20	5	35,20	35	-	5		41,49	5	36,49	0,00	0	Nee	5	-
15523_A	Enk 77 Borne	Woning	1,5	248026,90	479455,38	Nee		36,34	5	31,34	31	-	5		37,43	5	32,43	0,00	0	Nee	5	-
15523_B	Enk 77 Borne	Woning	4,5	248026,90	479455,38	Nee		37,80	5	32,80	33	-	5		38,92	5	33,92	0,00	0	Nee	5	-
15523_C	Enk 77 Borne	Woning	7,5	248026,90	479455,38	Nee		39,95	5	34,95	35	-	5		41,29	5	36,29	0,00	0	Nee	5	-
15524_A	Enk 77 Borne	Woning	1,5	248018,26	479462,28	Nee		37,12	5	32,12	32	-	5		38,23	5	33,23	0,00	0	Nee	5	-
15524_B	Enk 77 Borne	Woning	4,5	248018,26	479462,28	Nee		39,04	5	34,04	34	-	5		40,27	5	35,27	0,00	0	Nee	5	-
15524_C	Enk 77 Borne	Woning	7,5	248018,26	479462,28	Nee		41,23	5	36,23	36	-	5		42,60	5	37,60	0,00	0	Nee	5	-
15513_A	Enk 79 Borne	Woning	1,5	248029,60	479458,75	Nee		35,90	5	30,90	31	-	5		36,99	5	31,99	0,00	0	Nee	5	-
15513_B	Enk 79 Borne	Woning	4,5	248029,60	479458,75	Nee		37,60	5	32,60	33	-	5		38,71	5	33,71	0,00	0	Nee	5	-
15513_C	Enk 79 Borne	Woning	7,5	248029,60	479458,75	Nee		39,76	5	34,76	35	-	5		41,06	5	36,06	0,00	0	Nee	5	-
15514_A	Enk 79 Borne	Woning	1,5	248020,96	479465,66	Nee		37,55	5	32,55	33	-	5		38,66	5	33,66	0,00	0	Nee	5	-
15514_B	Enk 79 Borne	Woning	4,5	248020,96	479465,66	Nee		40,77	5	35,77	36	-	5		41,91	5	36,91	0,00	0	Nee	5	-
15514_C	Enk 79 Borne	Woning	7,5	248020,96	479465,66	Nee		42,58	5	37,58	38	-	5		43,85	5	38,85	0,00	0	Nee	5	-
15515_A	Enk 81 Borne	Woning	1,5	248023,67	479469,05	Nee		37,33	5	32,33	32	-	5		38,49	5	33,49	0,00	0	Nee	5	-

								HEERSENDE SITUATIE							TOEKOMSTIGE SITUATIE (ZONDER MAATREGELEN)							
Rekenpunt ID	Adres/omschrijving rekenpunt	Type bestemming	Rekenhoogte [m]	X	Y	Sanering [ja/nee]	-	L_{den} [dB]	110 lid g Wet geluidhinder ex 3.4 lid 1 Rmg2012 [dB]	L_{den} - 110 lid g ex 3.4 lid 1 Rmg2012 [dB]	L_{den} afgerond - 110 lid g Wgh [dB]	Eerder vastgestelde hogere waarde [dB]	110 lid g Wet geluidhinder ex 3.4 lid 2 Rmg2012 [dB]	-	L_{den} [dB]	110 lid g Wet geluidhinder ex 3.4 lid 2 Rmg2012 [dB]	L_{den} - 110 lid g t.b.v. verschil-berekening [dB]	ΔL zonder maatregelen t.b.v. verschil-berekening [dB]	ΔL zonder maatregelen t.b.v. verschilberekening afgerond [dB]	Reconstructie in de zin van de Wet geluidhinder? [ja/nee]	110 lid g Wet geluidhinder ex 3.4 lid 1 Rmg2012 [dB]	Vast te stellen hogere waarde zonder aanvullende maatregelen [dB]
15515_B	Enk 81 Borne	Woning	4,5	248023,67	479469,05	Nee		39,98	5	34,98	35	-	5		41,17	5	36,17	0,00	0	Nee	5	-
15515_C	Enk 81 Borne	Woning	7,5	248023,67	479469,05	Nee		41,76	5	36,76	37	-	5		43,01	5	38,01	0,00	0	Nee	5	-
15516_A	Enk 81 Borne	Woning	1,5	248032,31	479462,14	Nee		36,11	5	31,11	31	-	5		37,21	5	32,21	0,00	0	Nee	5	-
15516_B	Enk 81 Borne	Woning	4,5	248032,31	479462,14	Nee		37,94	5	32,94	33	-	5		39,06	5	34,06	0,00	0	Nee	5	-
15516_C	Enk 81 Borne	Woning	7,5	248032,31	479462,14	Nee		39,66	5	34,66	35	-	5		41,02	5	36,02	0,00	0	Nee	5	-
15505_A	Enk 83 Borne	Woning	1,5	248026,38	479472,45	Nee		37,52	5	32,52	33	-	5		38,54	5	33,54	0,00	0	Nee	5	-
15505_B	Enk 83 Borne	Woning	4,5	248026,38	479472,45	Nee		39,79	5	34,79	35	-	5		40,84	5	35,84	0,00	0	Nee	5	-
15505_C	Enk 83 Borne	Woning	7,5	248026,38	479472,45	Nee		41,37	5	36,37	36	-	5		42,55	5	37,55	0,00	0	Nee	5	-
15506_A	Enk 83 Borne	Woning	1,5	248035,02	479465,54	Nee		36,54	5	31,54	32	-	5		37,68	5	32,68	0,00	0	Nee	5	-
15506_B	Enk 83 Borne	Woning	4,5	248035,02	479465,54	Nee		38,54	5	33,54	34	-	5		39,67	5	34,67	0,00	0	Nee	5	-
15506_C	Enk 83 Borne	Woning	7,5	248035,02	479465,54	Nee		40,46	5	35,46	35	-	5		41,91	5	36,91	0,00	0	Nee	5	-
15507_A	Enk 85 Borne	Woning	1,5	248037,79	479469,00	Nee		36,95	5	31,95	32	-	5		38,38	5	33,38	0,00	0	Nee	5	-
15507_B	Enk 85 Borne	Woning	4,5	248037,79	479469,00	Nee		38,90	5	33,90	34	-	5		40,25	5	35,25	0,00	0	Nee	5	-
15507_C	Enk 85 Borne	Woning	7,5	248037,79	479469,00	Nee		40,71	5	35,71	36	-	5		42,27	5	37,27	0,00	0	Nee	5	-
15508_A	Enk 85 Borne	Woning	1,5	248029,15	479475,91	Nee		38,90	5	33,90	34	-	5		39,88	5	34,88	0,00	0	Nee	5	-
15508_B	Enk 85 Borne	Woning	4,5	248029,15	479475,91	Nee		40,48	5	35,48	35	-	5		41,50	5	36,50	0,00	0	Nee	5	-
15508_C	Enk 85 Borne	Woning	7,5	248029,15	479475,91	Nee		41,78	5	36,78	37	-	5		42,92	5	37,92	0,00	0	Nee	5	-
15509_A	Enk 85 Borne	Woning	1,5	248031,20	479478,48	Nee		38,86	5	33,86	34	-	5		39,83	5	34,83	0,00	0	Nee	5	-
15509_B	Enk 85 Borne	Woning	4,5	248031,20	479478,48	Nee		40,30	5	35,30	35	-	5		41,32	5	36,32	0,00	0	Nee	5	-
15509_C	Enk 85 Borne	Woning	7,5	248031,20	479478,48	Nee		41,55	5	36,55	37	-	5		42,71	5	37,71	0,00	0	Nee	5	-
15510_A	Enk 85 Borne	Woning	1,5	248034,14	479477,58	Nee		41,16	5	36,16	36	-	5		42,22	5	37,22	0,00	0	Nee	5	-
15510_B	Enk 85 Borne	Woning	4,5	248034,14	479477,58	Nee		43,12	5	38,12	38	-	5		44,17	5	39,17	0,00	0	Nee	5	-
15510_C	Enk 85 Borne	Woning	7,5	248034,14	479477,58	Nee		43,86	5	38,86	39	-	5		44,83	5	39,83	0,00	0	Nee	5	-
15511_A	Enk 85 Borne	Woning	1,5	248038,27	479474,30	Nee		40,84	5	35,84	36	-	5		41,93	5	36,93	0,00	0	Nee	5	-
15511_B	Enk 85 Borne	Woning	4,5	248038,27	479474,30	Nee		42,70	5	37,70	38	-	5		43,80	5	38,80	0,00	0	Nee	5	-
15511_C	Enk 85 Borne	Woning	7,5	248038,27	479474,30	Nee		43,79	5	38,79	39	-	5		44,79	5	39,79	0,00	0	Nee	5	-
15512_A	Enk 85 Borne	Woning	1,5	248039,61	479471,78	Nee		38,56	5	33,56	34	-	5		39,79	5	34,79	0,00	0	Nee	5	-
15512_B	Enk 85 Borne	Woning	4,5	248039,61	479471,78	Nee		40,63	5	35,63	36	-	5		41,82	5	36,82	0,00	0	Nee	5	-
15512_C	Enk 85 Borne	Woning	7,5	248039,61	479471,78	Nee		42,39	5	37,39	37	-	5		43,76	5	38,76	0,00	0	Nee	5	-
15549_A	Enk 87 Borne	Woning	1,5	248051,09	479430,42	Nee		35,89	5	30,89	31	-	5		37,15	5	32,15	0,00	0	Nee	5	-
15549_B	Enk 87 Borne	Woning	4,5	248051,09	479430,42	Nee		37,11	5	32,11	32	-	5		38,88	5	33,88	0,00	0	Nee	5	-
15549_C	Enk 87 Borne	Woning	7,5	248051,09	479430,42	Nee		39,19	5	34,19	34	-	5		40,78	5	35,78	0,00	0	Nee	5	-
15550_A	Enk 87 Borne	Woning	1,5	248048,25	479429,62	Nee		33,87	5	28,87	29	-	5		35,15	5	30,15	0,00	0	Nee	5	-
15550_B	Enk 87 Borne	Woning	4,5	248048,25	479429,62	Nee		34,41	5	29,41	29	-	5		36,15	5	31,15	0,00	0	Nee	5	-
15550_C	Enk 87 Borne	Woning	7,5	248048,25	479429,62	Nee		38,44	5	33,44	33	-	5		40,37	5	35,37	0,00	0	Nee	5	-
15551_A	Enk 87 Borne	Woning	1,5	248045,41	479432,07	Nee		32,73	5	27,73	28	-	5		33,97	5	28,97	0,00	0	Nee	5	-
15551_B	Enk 87 Borne	Woning	4,5	248045,41	479432,07	Nee		34,81	5	29,81	30	-	5		36,27	5	31,27	0,00	0	Nee	5	-
15551_C	Enk 87 Borne	Woning	7,5	248045,41	479432,07	Nee		38,70	5	33,70	34	-	5		40,44	5	35,44	0,00	0	Nee	5	-
15552_A	Enk 87 Borne	Woning	1,5	248043,15	479432,46	Nee		32,96	5	27,96	28	-	5		34,20	5	29,20	0,00	0	Nee	5	-
15552_B	Enk 87 Borne	Woning	4,5	248043,15	479432,46	Nee		34,96	5	29,96	30	-	5		36,23	5	31,23	0,00	0	Nee	5	-
15552_C	Enk 87 Borne	Woning	7,5	248043,15	479432,46	Nee		39,24	5	34,24	34	-	5		40,79	5	35,79	0,00	0	Nee	5	-
15553_A	Enk 87 Borne	Woning	1,5	248039,73	479433,32	Nee		33,03	5	28,03	28	-	5		34,39	5	29,39	0,00	0	Nee	5	-
15553_B	Enk 87 Borne	Woning	4,5	248039,73	479433,32	Nee		35,53	5	30,53	31	-	5		37,11	5	32,11	0,00	0	Nee	5	-
15553_C	Enk 87 Borne	Woning	7,5	248039,73	479433,32	Nee		38,41	5	33,41	33	-	5		40,21	5	35,21	0,00	0	Nee	5	-
15554_A	Enk 87 Borne	Woning	1,5	248038,15	479436,49	Nee		34,08	5	29,08	29	-	5		35,42	5	30,42	0,00	0	Nee	5	-
15554_B	Enk 87 Borne	Woning	4,5	248038,15	479436,49	Nee		37,56	5	32,56	33	-	5		38,80	5	33,80	0,00	0	Nee	5	-
15554_C	Enk 87 Borne	Woning	7,5	248038,15	479436,49	Nee		39,84	5	34,84	35	-	5		41,15	5	36,15	0,00	0	Nee	5	-
15555_A	Enk 87 Borne	Woning	1,5	248040,13	479439,41	Nee		34,13	5	29,13	29	-	5		35,38	5	30,38	0,00	0	Nee	5	-
15555_B	Enk 87 Borne	Woning	4,5	248040,13	479439,41	Nee		37,54	5	32,54	33	-	5		38,71	5	33,71	0,00	0	Nee	5	-
15555_C	Enk 87 Borne	Woning	7,5	248040,13	479439,41	Nee		39,76	5	34,76	35	-	5		41,13	5	36,13	0,00	0	Nee	5	-
15556_A	Enk 89 Borne	Woning	1,5	248042,83	479442,79	Nee		35,03	5	30,03	30	-	5		36,25	5	31,25	0,00	0	Nee	5	-
15556_B	Enk 89 Borne	Woning	4,5	248042,83	479442,79	Nee		38,51	5	33,51	34	-	5		39,64	5	34,64	0,00	0	Nee	5	-
15556_C	Enk 89 Borne	Woning	7,5	248042,83	479442,79	Nee		40,37	5	35,37	35	-	5		41,76	5	36,76	0,00	0	Nee	5	-
15557_A	Enk 89 Borne	Woning	1,5	248053,90	479433,92	Nee		36,52	5	31,52	32	-	5		37,75	5	32,75	0,00	0	Nee	5	-
15557_B	Enk 89 Borne	Woning	4,5	248053,90	479433,92	Nee		37,70	5	32,70	33	-	5		39,45	5	34,45	0,00	0	Nee	5	-
15557_C	Enk 89 Borne	Woning	7,5	248053,90	479433,92	Nee		39,54	5	34,54	35	-	5		41,14	5	36,14	0,00	0	Nee	5	-
15558_A	Enk 91 Borne	Woning	1,5	248056,65	479437,35	Nee		36,77	5	31,77	32	-	5		38,06	5	33,06	0,00	0	Nee	5	-
15558_B	Enk 91 Borne	Woning	4,5	248056,65	479437,35	Nee		37,78	5	32,78	33	-	5		39,46	5	34,46	0,00	0	Nee	5	-
15558_C	Enk 91 Borne	Woning	7,5	248056,65	479437,35	Nee		39,66	5	34,66	35	-	5		41,27	5	36,27	0,00	0	Nee	5	-
15559_A	Enk 91 Borne	Woning	1,5	248045,59	479446,22	Nee		35,61	5	30,61	31	-	5		36,78	5	31,78	0,00	0	Nee	5	-
15559_B	Enk 91 Borne	Woning	4,5	248045,59	479446,22	Nee		39,21	5	34,21	34	-	5		40,31	5	35,31	0,00	0	Nee	5	-
15559_C	Enk 91 Borne	Woning	7,5	248045,59	479446,22	Nee		41,02	5	36,02	36	-	5		42,35	5	37,35	0,00	0	Nee	5	-
14632_A	Enk 93 Borne	Woning	1,5	248059,40	479440,78	Nee		36,48	5	31,48	31	-	5		37,83	5	32,83	0,00	0	Nee	5	-
14632_B	Enk 93 Borne	Woning	4,5	248059,40	479440,78	Nee		37,99	5	32,99	33	-	5		39,57	5	34,57	0,00	0	Nee	5	-
14632_C	Enk 93 Borne	Woning	7,5	248059,40	479440,78	Nee		39,85	5	34,85	35	-	5		41,42	5	36,42	0,00	0	Nee	5	-
14633_A	Enk 93 Borne	Woning	1,5	248048,34	479449,65	Nee		37,84	5	32,84	33	-	5		38,90	5	33,90	0,00	0	Nee	5	-
14633_B	Enk 93 Borne	Woning	4,5	248048,34	479449,65	Nee		39,70	5	34,70	35	-	5		40,81	5	35,81	0,00	0	Nee	5	-
14633_C	Enk 93 Borne	Woning	7,5	248048,34	479449,65	Nee		41,07	5	36,07	36	-	5		42,37	5	37,37	0,00	0	Nee	5	-
14624_A	Enk 95 Borne	Woning	1,5	248062,25	479447,09	Nee		36,79	5	31,79	32	-	5		38,14	5	33,14	0,00	0	Nee	5	-
14624_B	Enk 95 Borne	Woning	4,5	248062,25	479447,09	Nee		39,11	5	34,11	34	-	5		40,36	5	35,36	0,00	0	Nee	5	-
14624_C	Enk 95 Borne	Woning	7,5	248062,25	479447,09	Nee		40,83	5	35,83	36	-	5		41,92	5	36,92	0,00	0	Nee	5	-
14625_A	Enk 95 Borne	Woning	1,5	248062,15	479444,21	Nee		36,84	5	31,84	32	-	5		38,13	5	33,13	0,00	0	Nee	5	-
14625_B	Enk 95 Borne	Woning	4,5	248062,15	479444,21	Nee		38,20	5	33,20	33	-	5		39,77	5	34,77	0,00	0	Nee	5	-
14625_C	Enk 95 Borne	Woning	7,5	248062,15	479444,21	Nee		39,51	5	34,51	35	-	5		41,15	5	36,15	0,00	0	Nee	5	-
14626_A	Enk 95 Borne	Woning	1,5	248051,09	479453,08	Nee		37,82	5	32,82	33	-	5		38,84	5	33,84	0,00	0	Nee	5	-
14626_B	Enk 95 Borne	Woning	4,5	248051,09	479453,08	Nee		39,93	5	34,93	35	-	5		40,99	5	35,99	0,00	0	Nee	5	-
14626_C	Enk 95 Borne	Woning	7,5	248051,09	479453,08	Nee		41,47	5	36,47	36	-	5		42,67	5	37,67	0,00	0	Nee	5	-
14627_A	Enk 97 Borne	Woning	1,5	248053,91	479456,59	Nee		37,88	5	32,88	33	-	5		38,90	5	33,90	0,00	0	Nee	5	-
14627_B	Enk 97 Borne	Woning	4,5	248053,91	479456,59	Nee		40,13	5	35,13	35	-	5		41,18	5	36,18	0,00	0	Nee	5	-
14627_C	Enk 97 Borne	Woning	7,5	248053,91	479456,59	Nee		41,61	5	36,61	37	-	5		42,76	5	37,76	0,00	0	Nee	5	-
14628_A	Enk 97 Borne	Woning	1,5	248058,85	479458,43	Nee		39,41	5	34,41	34	-	5		40,56	5	35,56	0,00	0	Nee	5	-
14628_B	Enk 97 Borne	Woning	4,5	248058,85	479458,43	Nee		41,35	5	36,35	36	-	5		42,56	5	37,56	0,00	0	Nee	5	-
14628_C	Enk 97 Borne	Woning	7,5	248058,85	479458,43	Nee		42,56	5	37,56	38	-	5		43,59	5	38,59	0,00	0	Nee	5	-
14629_A	Enk 97 Borne	Woning	1,5	248060,18	479455,88	Nee		36,33	5	31,33	31	-	5		37,74	5	32,74	0,00	0	Nee	5	-
14629_B	Enk 97 Borne	Woning	4,5	248060,18	479455,88	Nee		37,93	5	32,93	33	-	5		39,43	5	34,43	0,00	0	Nee	5	-
14629_C	Enk 97 Borne	Woning	7,5	248060,18	479455,88	Nee		39,59	5	34,59	35	-	5		40,94	5	35,94	0,00	0	Nee	5	-
14630_A	Enk 97 Borne	Woning	1,5	248061,68	479453,43	Nee		38,90	5	33,90	34	-	5		40,02	5	35,02	0,00	0	Nee	5	-
14630_B	Enk 97 Borne	Woning	4,5	248061,68	479453,43	Nee		40,53	5	35,53	36	-	5		41,67	5	36,67	0,00	0	Nee	5	-
14630_C	Enk 97 Borne	Woning	7,5	248061,68	479453,43	Nee		41,71	5	36,71	37	-	5		42,73	5	37,73	0,00	0	Nee	5	-
14631_A	Enk 97 Borne	Woning	1,5	248062,44	479449,75	Nee		36,23	5	31,23	31	-	5		37,64	5	32,64	0,00	0	Nee	5	-
14631_B	Enk 97 Borne	Woning	4,5	248062,44	479449,75	Nee		38,01	5	33,01	33	-	5		39,68	5	34,68	0,00	0	Nee	5	-
14631_C	Enk 97 Borne	Woning	7,5	248062,44	479449,75	Nee		39,67	5	34,67	35	-	5		41,22	5	36,22	0,00	0	Nee	5	-
11082_A	Europastraat 10 Borne	Woning	1,5	248204,00	479518,90	Nee		60,51	5	55,51	56	-	5		61,57	5	56,57	1,06	1	Nee	5	-
11082_B	Europastraat 10 Borne	Woning	4,5	248204,00	479518,90	Nee		61,16	5	56,16	56	-	5		62,24	5	57,24	1,08	1	Nee	5	-
11083_A	Europastraat 10 Borne	Woning	1,5	248202,21	479511,13	Nee		37,98	5	32,98	33	-	5		39,15	5	34,15	0,00	0	Nee	5	-
11083_B	Europastraat 10 Borne	Woning	4,5	248202,21	479511,13	Nee		39,17	5	34,17	34	-	5		40,37	5	35,37	0,00	0	Nee	5	-
11160_A	Europastraat 12 Borne	Woning	1,5	248210,63	479507,73	Nee		38,40	5	33,40	33	-	5		39,58	5	34,58	0,00	0	Nee	5	-
11160_B	Europastraat 12 Borne	Woning	4,5	248210,63	479507,73	Nee		40,93	5	35,93	36	-	5		42,11	5	37,11	0,00	0	Nee	5	-
11161_B	Europastraat 12 Borne	Woning	4,5	248209,86	479504,54	Nee		42,81	5	37,81	38	-	5		43,97	5	38,97	0,00	0	Nee	5	-
11162_A	Europastraat 12 Borne	Woning	1,5	248208,00	479503,08	Nee		39,97	5	34,97	35	-	5		41,12	5	36,12	0,00	0	Nee	5	-
11162_B	Europastraat 12 Borne	Woning	4,5	248208,00	479503,08	Nee		39,70	5	34,70	35	-	5		40,91	5	35,91	0,00	0	Nee	5	-
11163_A	Europastraat 12 Borne	Woning	1,5	248207,26	479506,72	Nee		38,69	5	33,69	34	-	5		39,85	5	34,85	0,00	0	Nee	5	-
11163_B	Europastraat 12 Borne	Woning	4,5	248207,26	479506,72	Nee		42,13	5	37,13	37	-	5		43,33	5	38,33	0,00	0	Nee	5	-
11164_A	Europastraat 12 Borne	Woning	1,5	248206,54	479510,13	Nee		37,17	5	32,17	32	-	5		38,36	5	33,36	0,00	0	Nee	5	-
11164_B	Europastraat 12 Borne	Woning	4,5	248206,54	479510,13	Nee		37,93	5	32,93	33	-	5		39,27	5	34,27	0,00	0	Nee	5	-
11165_A	Europastraat 12 Borne	Woning	1,5	248209,78	479517,56	Nee		60,52	5	55,52	56	-	5		61,59	5	56,59	1,07	1	Nee	5	-
11165_B	Europastraat 12 Borne	Woning	4,5	248209,78	479517,56	Nee		61,19	5	56,19	56	-	5		62,26	5	57,26	1,07	1	Nee	5	-
11250_A	Europastraat 13 Borne	Woning	1,5	248184,46	479557,05	Nee		61,00	5	56,00	56	-	5		62,07	5	57,07	1,07	1	Nee	5	-
11250_B	Europastraat 13 Borne	Woning	4,5	248184,46	479557,05	Nee		61,39	5	56,39	56	-	5		62,45	5	57,45	1,06	1	Nee	5	-
11250_C	Europastraat 13 Borne	Woning	7,5	248184,46	479557,05	Nee		61,23	5	56,23	56	-	5		62,29	5	57,29	1,06	1	Nee	5	-
11251_A	Europastraat 13 Borne	Woning	1,5	248183,92	479562,43	Nee		54,93	5	49,93	50	-	5		55,95	5	50,95	1,02	1	Nee	5	-
11251_B	Europastraat 13 Borne	Woning	4,5	248183,92	479562,43	Nee		55,76	5	50,76	51	-	5		56,77	5	51,77	1,01	1	Nee	5	-
11251_C	Europastraat 13 Borne	Woning	7,5	248183,92	479562,43	Nee		55,76	5	50,76	51	-	5		56,76	5	51,76	1,00	1	Nee	5	-
11252_A	Europastraat 13 Borne	Woning	1,5	248186,80	479567,50	Nee		53,12	5	48,12	48	-	5		54,14	5	49,14	1,02	1	Nee	5	-
11252_B	Europastraat 13 Borne	Woning	4,5	248186,80	479567,50	Nee		54,51	5	49,51	50	-	5		55,52	5	50,52	1,01	1	Nee	5	-
11252_C	Europastraat 13 Borne	Woning	7,5	248186,80	479567,50	Nee		54,66	5	49,66	50	-	5		55,66	5	50,66	1,00	1	Nee	5	-
11253_A	Europastraat 13 Borne	Woning	1,5	248188,80	479568,21	Nee		44,24	5	39,24	39	-	5		45,27	5	40,27	0,00	0	Nee	5	-
11253_B	Europastraat 13 Borne	Woning	4,5	248188,80	479568,21	Nee		46,02	5	41,02	41	-	5		47,08	5	42,08	0,00	0	Nee	5	-
11253_C	Europastraat 13 Borne	Woning	7,5	248188,80	479568,21	Nee		46,73	5	41,73	42	-	5		47,78	5	42,78	0,00	0	Nee	5	-
11254_A	Europastraat 13 Borne	Woning	1,5	248189,22	479566,13	Nee		41,30	5	36,30	36	-	5		42,40	5	37,40	0,00	0	Nee	5	-
11254_B	Europastraat 13 Borne	Woning	4,5	248189,22	479566,13	Nee		43,69	5	38,69	39	-	5		44,79	5	39,79	0,00	0	Nee	5	-
11254_C	Europastraat 13 Borne	Woning	7,5	248189,22	479566,13	Nee		47,39	5	42,39	42	-	5		48,51	5	43,51	0,00	0	Nee	5	-
11255_A	Europastraat 13 Borne	Woning	1,5	248189,94	479564,10	Nee		42,59	5	37,59	38	-	5		43,56	5	38,56	0,00	0	Nee	5	-
11255_B	Europastraat 13 Borne	Woning	4,5	248189,94	479564,10	Nee		44,54	5	39,54	40	-	5		45,52	5	40,52	0,00	0	Nee	5	-

datum: 13-12-2023
bestand: 231212_analyse uitstraling

bijlage 12
uitstralingseffect

| | | |

Rekenpunt ID	Adres/omschrijving rekenpunt	Type bestemming	Retentiegolf [m]	X	Y	Sanering [ja/nee]	-	L_{den} [dB]	HEERSENDE SITUATIE												TOEKOMSTIGE SITUATIE (ZONDER MAATREGELEN)									
									110 lid g Wet geluidhinder ex 3.4 lid 1 RmG2012 [dB]	L_{den} - 110 lid g ex 3.4 lid 1 RmG2012 [dB]	L_{den} - 110 lid g Wgh - 110 lid 4 afgerond [dB]	Eerder vastgestelde hogere waarde [dB]	110 lid g Wet geluidhinder ex 3.4 lid 2 RmG2012 [dB]	L_{den} - 110 lid g Wgh - 110 lid 4 afgerond [dB]	Eerder vastgestelde hogere waarde [dB]	110 lid g Wet geluidhinder ex 3.4 lid 2 RmG2012 [dB]	L_{den} - 110 lid g t.b.v. verschil-beteke-ning [dB]	Eerder vastgestelde hogere waarde [dB]	110 lid g Wet geluidhinder ex 3.4 lid 2 RmG2012 [dB]	L_{den} - 110 lid g t.b.v. verschil-beteke-ning [dB]	Eerder vastgestelde hogere waarde [dB]	110 lid g Wet geluidhinder ex 3.4 lid 2 RmG2012 [dB]	L_{den} - 110 lid g t.b.v. verschil-beteke-ning [dB]	Eerder vastgestelde hogere waarde [dB]	110 lid g Wet geluidhinder ex 3.4 lid 2 RmG2012 [dB]
1088_A	Eurpostraat 29 Borne	Woning	1,5	248242,59	479539,63	Nee	-	62,58	5	57,58	58	-	5	-	5	248242,59	479539,63	Nee	5	62,58	5	57,58	58	-	5	Nee	5	62,58	5
1088_B	Eurpostraat 29 Borne	Woning	4,5	248242,59	479539,63	Nee		62,86	5	57,86	58	-	5		5	248242,59	479539,63	Nee	5	62,86	5	57,86	58	-	5	Nee	5	62,86	5
1088_C	Eurpostraat 29 Borne	Woning	7,5	248242,59	479539,63	Nee		62,64	5	57,64	58	-	5		5	248242,59	479539,63	Nee	5	62,64	5	57,64	58	-	5	Nee	5	62,64	5
1088_A	Eurpostraat 29 Borne	Woning	1,5	248240,55	479544,65	Nee		57,73	5	52,73	53	-	5		5	248240,55	479544,65	Nee	5	57,73	5	52,73	53	-	5	Nee	5	57,73	5
1088_B	Eurpostraat 29 Borne	Woning	4,5	248240,55	479544,65	Nee		58,14	5	53,14	53	-	5		5	248240,55	479544,65	Nee	5	58,14	5	53,14	53	-	5	Nee	5	58,14	5
1088_C	Eurpostraat 29 Borne	Woning	7,5	248242,59	479539,63	Nee		58,19	5	53,19	53	-	5		5	248242,59	479539,63	Nee	5	58,19	5	53,19	53	-	5	Nee	5	58,19	5
1088_A	Eurpostraat 29 Borne	Woning	1,5	248240,55	479544,65	Nee		57,73	5	52,73	53	-	5		5	248240,55	479544,65	Nee	5	57,73	5	52,73	53	-	5	Nee	5	57,73	5
1088_B	Eurpostraat 29 Borne	Woning	4,5	248242,59	479539,63	Nee		62,86	5	57,86	58	-	5		5	248242,59	479539,63	Nee	5	62,86	5	57,86	58	-	5	Nee	5	62,86	5
1088_C	Eurpostraat 29 Borne	Woning	7,5	248242,59	479539,63	Nee		62,64	5	57,64	58	-	5		5	248242,59	479539,63	Nee	5	62,64	5	57,64	58	-	5	Nee	5	62,64	5
1088_A	Eurpostraat 29 Borne	Woning	1,5	248240,55	479544,65	Nee		57,73	5	52,73	53	-	5		5	248240,55	479544,65	Nee	5	57,73	5	52,73	53	-	5	Nee	5	57,73	5
1088_B	Eurpostraat 29 Borne	Woning	4,5	248242,59	479539,63	Nee		58,14	5	53,14	53	-	5		5	248242,59	479539,63	Nee	5	58,14	5	53,14	53	-	5	Nee	5	58,14	5
1088_C	Eurpostraat 29 Borne	Woning	7,5	248242,59	479539,63	Nee		58,19	5	53,19	53	-	5		5	248242,59	479539,63	Nee	5	58,19	5	53,19	53	-	5	Nee	5	58,19	5
1088_A	Eurpostraat 29 Borne	Woning	1,5	248240,55	479544,65	Nee		57,73	5	52,73	53	-	5		5	248240,55	479544,65	Nee	5	57,73	5	52,73	53	-	5	Nee	5	57,73	5
1088_B	Eurpostraat 29 Borne	Woning	4,5	248242,59	479539,63	Nee		62,86	5	57,86	58	-	5		5	248242,59	479539,63	Nee	5	62,86	5	57,86	58	-	5	Nee	5	62,86	5
1088_C	Eurpostraat 29 Borne	Woning	7,5	248242,59	479539,63	Nee		62,64	5	57,64	58	-	5		5	248242,59	479539,63	Nee	5	62,64	5	57,64	58	-	5	Nee	5	62,64

| | | |

| | | |

| | | |

Rekenpunt ID	Adres/omschrijving rekenpunt	Type bestemming	Y	X	Retentiegrijze [m]	Sanering [ja/nee]	HEERSENDE SITUATIE												TOEKOMSTIGE SITUATIE (ZONDER MAATREGELEN)									
							110 lld ε Wet geluidhinder ex 3.4 lid 1 Rmg2012 [dB]	L_{den} [dB]	L_{den} - 110 lld ε ex 3.4 lid 1 Rmg2012 [dB]	L_{den} - 110 lld ε Wgh - 110 lld ε Wgh afgerond [dB]	L_{den} [dB]	Eerder vastgestelde hogere waarde [dB]	110 lld ε Wet geluidhinder ex 3.4 lid 2 Rmg2012 [dB]	L_{den} [dB]	110 lld ε Wet geluidhinder ex 3.4 lid 2 Rmg2012 [dB]	L_{den} - 110 lld ε Wgh afgerond [dB]	Al zonder maatregelen t.b.v. verschil-beteekening [dB]	Al zonder maatregelen t.b.v. verschil-beteekening [dB]	Reconstructie in de zin van de Wet geluidhinder?	Al zonder maatregelen t.b.v. verschillende maatregelen [ja/nee]	110 lld ε Wet geluidhinder ex 3.4 lid 1 Rmg2012 [dB]	Vast te stellen hogere aanvullende maatregelen [dB]
1A660_C	Jupiterstraat 29 Borne	Woning	471914,50	248228,08	5	Nee	40,81	5,81	36	-	5	-	5	42,31	5	5	Nee	5	-									
1A639_A	Jupiterstraat 25 Borne	Woning	479308,58	248328,11	5	Nee	39,96	31,96	32	-	5	-	5	41,10	5	5	Nee	5	-									
1A629_C	Jupiterstraat 25 Borne	Woning	479308,58	248328,11	5	Nee	39,70	34,70	35	-	5	-	5	41,10	5	5	Nee	5	-									
1A639_B	Jupiterstraat 25 Borne	Woning	479308,58	248328,11	5	Nee	37,31	32,31	32	-	5	-	5	38,69	5	5	Nee	5	-									
1A340_D	Jupiterstraat 27 Borne	Woning	479306,51	248322,86	10,5	Nee	49,80	44,80	45	-	5	-	5	51,32	5	5	Nee	5	-									
1A641_A	Jupiterstraat 27 Borne	Woning	479302,66	248322,13	7,5	Nee	37,15	32,15	32	-	5	-	5	38,52	5	5	Nee	5	-									
1A641_C	Jupiterstraat 27 Borne	Woning	479302,66	248322,13	7,5	Nee	40,04	35,04	35	-	5	-	5	41,44	5	5	Nee	5	-									
1A641_B	Jupiterstraat 27 Borne	Woning	479302,66	248322,13	10,5	Nee	43,43	38,43	38	-	5	-	5	44,83	5	5	Nee	5	-									
1A637_D	Jupiterstraat 29 Borne	Woning	479294,47	248320,88	10,5	Nee	50,37	45,37	45	-	5	-	5	52,08	5	5	Nee	5	-									
1A639_A	Jupiterstraat 29 Borne	Woning	479296,74	248326,16	7,5	Nee	37,13	32,13	32	-	5	-	5	38,53	5	5	Nee	5	-									
1A639_B	Jupiterstraat 29 Borne	Woning	479296,74	248326,16	4,5	Nee	37,73	32,73	32	-	5	-	5	38,76	5	5	Nee	5	-									
1A639_C	Jupiterstraat 29 Borne	Woning	479296,74	248326,16	7,5	Nee	40,11	35,11	35	-	5	-	5	41,45	5	5	Nee	5	-									
1A639_D	Jupiterstraat 29 Borne	Woning	479296,74	248326,16	10,5	Nee	43,15	38,15	38	-	5	-	5	43,85	5	5	Nee	5	-									
1A642_A	Jupiterstraat 8 Borne	Woning	479514,45	248434,39	4,5	Nee	41,63	36,63	37	-	5	-	5	42,86	5	5	Nee	5	-									
1A208_B	Jupiterstraat 8 Borne	Woning	479514,45	248434,39	4,5	Nee	43,07	38,07	38	-	5	-	5	44,31	5	5	Nee	5	-									
1A208_C	Jupiterstraat 8 Borne	Woning	479514,45	248434,39	7,5	Nee	45,91	40,91	41	-	5	-	5	47,12	5	5	Nee	5	-									
1A209_A	Jupiterstraat 8 Borne	Woning	479448,47	248339,54	1,5	Nee	58,90	53,90	54	-	5	-	5	59,76	5	5	Nee	5	-									
1A209_B	Jupiterstraat 8 Borne	Woning	479448,47	248339,54	4,5	Nee	58,52	53,52	54	-	5	-	5	59,38	5	5	Nee	5	-									
1A209_C	Jupiterstraat 8 Borne	Woning	479448,47	248339,54	7,5	Nee	58,48	53,48	53	-	5	-	5	59,37	5	5	Nee	5	-									
1A210_A	Jupiterstraat 8 Borne	Woning	479452,90	248339,99	1,5	Nee	63,03	58,03	58	-	5	-	5	63,91	5	5	Nee	5	-									
1A210_B	Jupiterstraat 8 Borne	Woning	479452,90	248339,99	4,5	Nee	63,19	58,19	58	-	5	-	5	64,08	5	5	Nee	5	-									
1A210_C	Jupiterstraat 8 Borne	Woning	479452,90	248339,99	7,5	Nee	62,84	57,84	58	-	5	-	5	63,75	5	5	Nee	5	-									
1A246_A	Jupiterstraat 31 Borne	Woning	479290,82	248325,18	1,5	Nee	37,95	32,95	33	-	5	-	5	38,40	5	5	Nee	5	-									
1A246_B	Jupiterstraat 31 Borne	Woning	479290,82	248325,18	4,5	Nee	37,54	32,54	33	-	5	-	5	38,98	5	5	Nee	5	-									
1A246_C	Jupiterstraat 31 Borne	Woning	479290,82	248325,18	7,5	Nee	40,27	35,27	35	-	5	-	5	41,60	5	5	Nee	5	-									
1A256_A	Jupiterstraat 33 Borne	Woning	479284,90	248324,21	1,5	Nee	37,64	32,64	33	-	5	-	5	39,09	5	5	Nee	5	-									
1A256_B	Jupiterstraat 33 Borne	Woning	479284,90	248324,21	4,5	Nee	38,15	33,15	33	-	5	-	5	39,73	5	5	Nee	5	-									
1A256_C	Jupiterstraat 33 Borne	Woning	479284,90	248324,21	7,5	Nee	40,74	35,74	36	-	5	-	5	42,13	5	5	Nee	5	-									
1A353_A	Jupiterstraat 35 Borne	Woning	479278,78	248323,20	1,5	Nee	37,95	32,95	33	-	5	-	5	39,51	5	5	Nee	5	-									
1A353_B	Jupiterstraat 35 Borne	Woning	479278,78	248323,20	4,5	Nee	37,85	32,85	33	-	5	-	5	39,53	5	5	Nee	5	-									
1A353_C	Jupiterstraat 35 Borne	Woning	479278,78	248323,20	7,5	Nee	40,85	35,85	36	-	5	-	5	42,29	5	5	Nee	5	-									
1A666_A	Jupiterstraat 37 Borne	Woning	479263,57	248320,70	1,5	Nee	37,94	32,94	33	-	5	-	5	39,41	5	5	Nee	5	-									
1A666_B	Jupiterstraat 37 Borne	Woning	479263,57	248320,70	4,5	Nee	40,05	35,05	35	-	5	-	5	41,66	5	5	Nee	5	-									
1A666_C	Jupiterstraat 37 Borne	Woning	479263,57	248320,70	7,5	Nee	42,01	37,01	37	-	5	-	5	43,55	5	5	Nee	5	-									
1A371_A	Jupiterstraat 39 Borne	Woning	479263,63	248319,80	1,5	Nee	40,84	35,84	36	-	5	-	5	42,47	5	5	Nee	5	-									
1A371_B	Jupiterstraat 39 Borne	Woning	479263,63	248319,80	4,5	Nee	39,40	34,40	34	-	5	-	5	41,03	5	5	Nee	5	-									
1A371_C	Jupiterstraat 39 Borne	Woning	479263,63	248319,80	7,5	Nee	41,68	36,68	37	-	5	-	5	43,23	5	5	Nee	5	-									
1A367_A	Jupiterstraat 41 Borne	Woning	479252,70	248318,90	1,5	Nee	39,41	34,41	34	-	5	-	5	40,99	5	5	Nee	5	-									
1A367_B	Jupiterstraat 41 Borne	Woning	479252,70	248318,90	4,5	Nee	37,97	32,97	33	-	5	-	5	39,55	5	5	Nee	5	-									
1A367_C	Jupiterstraat 41 Borne	Woning	479252,70	248318,90	7,5	Nee	40,38	35,38	35	-	5	-	5	41,88	5	5	Nee	5	-									
1A367_D	Jupiterstraat 41 Borne	Woning	479251,70	248319,05	10,5	Nee	38,37	33,37	33	-	5	-	5	39,67	5	5	Nee	5	-									
1A368_D	Jupiterstraat 41 Borne	Woning	479249,37	248313,65	10,5	Nee	49,78	44,78	45	-	5	-	5	51,55	5	5	Nee	5	-									
1A370_D	Jupiterstraat 41 Borne	Woning	479255,50	248314,58	10,5	Nee	49,68	44,68	45	-	5	-	5	51,38	5	5	Nee	5	-									
1A380_A	Jupiterstraat 43 Borne	Woning	479245,77	248318,60	1,5	Nee	36,53	31,53	32	-	5	-	5	37,91	5	5	Nee	5	-									
1A380_B	Jupiterstraat 43 Borne	Woning	479245,77	248318,60	4,5	Nee	36,38	31,38	32	-	5	-	5	37,94	5	5	Nee	5	-									
1A382_C	Jupiterstraat 43 Borne	Woning	479246,77	248318,80	7,5	Nee	40,76	35,76	36	-	5	-	5	42,27	5	5	Nee	5	-									
1A399_A	Jupiterstraat 45 Borne	Woning	479239,84	248317,09	1,5	Nee	37,61	32,61	33	-	5	-	5	39,03	5	5	Nee	5	-									
1A399_B	Jupiterstraat 45 Borne	Woning	479239,84	248317,09	4,5	Nee	38,05	33,05	33	-	5	-	5	39,60	5	5	Nee	5	-									
1A399_C	Jupiterstraat 45 Borne	Woning	479239,84	248317,09	7,5	Nee	40,32	35,32	35	-	5	-	5	41,75	5	5	Nee	5	-									
1A440_A	Jupiterstraat 47 Borne	Woning	479233,91	248316,19	1,5	Nee	36,63	31,63	32	-	5	-	5	38,07	5	5	Nee	5	-									
1A440_B	Jupiterstraat 47 Borne	Woning	479233,91	248316,19	4,5	Nee	38,35	33,35	33	-	5	-	5	39,90	5	5	Nee	5	-									
1A440_C	Jupiterstraat 47 Borne	Woning	479233,91	248316,19	7,5	Nee	40,25	35,25	35	-	5	-	5	41,74	5	5	Nee	5	-									
1A440_D	Jupiterstraat 47 Borne	Woning	479233,91	248316,19	10,5	Nee	43,69	38,69	39	-	5	-	5	45,14	5	5	Nee	5	-									
1A660_A	Jupiterstraat 49 Borne	Woning	479227,98	248315,29	1,5	Nee	37,78	32,78	33	-	5	-	5	39,54	5	5	Nee	5	-									
1A660_B	Jupiterstraat 49 Borne	Woning	479227,98	248315,29	4,5	Nee	36,91	31,91	32	-	5	-	5	38,47	5	5	Nee	5	-									
1A660_C	Jupiterstraat 49 Borne	Woning	479228,80	248304,76	1,5	Nee	52,12	47,12	47	-	5	-	5	53,86	5	5	Nee	5	-									
1A659_D	Jupiterstraat 49 Borne	Woning	479225,64	248310,03	10,5	Nee	47,21	42,21	42	-	5	-	5	48,88	5	5	Nee	5	-									
1A440_C	Jupiterstraat 47 Borne	Woning	479233,70	248311,87	10,5	Nee	47,43	42,43	42	-	5	-	5	49,14	5	5	Nee	5	-									
1A440_D	Jupiterstraat 47 Borne	Woning	479233,91	248316,19	10,5	Nee	43,69	38,69	39	-	5	-	5	45,14	5	5	Nee	5	-									
1A440_C	Jupiterstraat 47 Borne	Woning	479234,91	248316,19	7,5	Nee	40,25	35,25	35	-	5	-	5	41,74	5	5	Nee	5	-									
1A440_B	Jupiterstraat 47 Borne	Woning	479233,91	248316,19	4,5	Nee	38,35	33,35	33	-	5	-	5	39,90	5	5	Nee	5	-									
1A440_A	Jupiterstraat 47 Borne	Woning	479233,91	248316,19	1,5	Nee	36,63	31,63	32	-	5	-	5	38,07	5	5	Nee	5	-									
1A399_C	Jupiterstraat 45 Borne	Woning	479239,84	248317,09	7,5	Nee	40,32	35,32	35	-	5	-	5	41,75	5	5	Nee	5	-									
1A399_B	Jupiterstraat 45 Borne	Woning	479239,84	248317,09	4,5	Nee	38,05	33,05	33	-	5	-	5	39,60	5	5	Nee	5	-									
1A399_A	Jupiterstraat 45 Borne	Woning	479239,84	248317,09	1,5	Nee	37,61	32,61	33	-	5	-	5	39,03	5	5	Nee	5	-									
1A382_C	Jupiterstraat 43 Borne	Woning	479246,77	248318,80	7,5	Nee	40,76	35,76	36	-	5	-	5	42,27	5	5	Nee	5	-									
1A382_B	Jupiterstraat 43 Borne	Woning	479246,77	248318,80	4,5	Nee	38,38	33,38	33	-	5	-	5	39,94	5	5	Nee	5	-									
1A382_A	Jupiterstraat 43 Borne	Woning	479245,77	248318,60	1,5	Nee	36,53	31,53	32	-	5	-	5	37,91	5	5	Nee	5	-									
1A371_C	Jupiterstraat 39 Borne	Woning	479263,63	248319,80	7,5	Nee	41,68	36,68	37	-	5	-	5	43,23	5	5	Nee	5	-									
1A371_B	Jupiterstraat 39 Borne	Woning	479263,63	248319,80	4,5	Nee	39,40	34,40	34	-	5	-	5	41,03	5	5	Nee	5	-									
1A371_A	Jupiterstraat 39 Borne	Woning	479263,63	248319,80	1,5	Nee	40,84	35,84	36	-	5	-	5	42,47	5	5	Nee	5	-									
1A366_C	Jupiterstraat 37 Borne	Woning	479263,57	248320,70	7,5	Nee	42,01	37,01	37	-	5	-	5	43,55	5	5	Nee	5	-									
1A366_B	Jupiterstraat 37 Borne	Woning	479263,57	248320,70	4,5	Nee	40,05	35,05	35	-	5	-	5	41,66	5	5	Nee	5	-									
1A366_A	Jupiterstraat 37 Borne	Woning	479263,57	248320,70	1,5	Nee	37,94	32,94	33	-	5	-	5	39,41	5	5	Nee	5	-									
1A353_C	Jupiterstraat 35 Borne	Woning	479278,78	248323,20	7,5	Nee	40,85	35,85	36	-	5	-	5	42,29	5	5	Nee	5	-									
1A353_B	Jupiterstraat 35 Borne	Woning	479278,78	248323,20	4,5	Nee	37,85	32,85	33	-	5	-	5	39,53	5	5	Nee	5	-									
1A353_A	Jupiterstraat 35 Borne	Woning	479278,78	248323,20	1,5	Nee	37,95	32,95	33	-	5	-	5	39,51	5	5	Nee	5	-									
1A256_C	Jupiterstraat 33 Borne	Woning	479284,90	248324,21	7,5	Nee	40,74	35,74	36	-	5	-	5	42,13	5	5	Nee	5	-									
1A256_B	Jupiterstraat 33 Borne	Woning	479284,90	248324,21	4,5	Nee	38,15	33,15	33	-	5	-	5	39,73	5	5	Nee	5	-									
1A256_A	Jupiterstraat 33 Borne	Woning	479284,90	248324,21	1,5	Nee	37,64	32,64	33	-	5	-	5	39,09	5	5	Nee	5	-									
1A246_C	Jupiterstraat 31 Borne	Woning	479290,82	248325,18	7,5	Nee	40,27	35,27	35	-	5	-	5	41,60	5	5	Nee	5	-									
1A246_B	Jupiterstraat 31 Borne	Woning	479290,82	248325,18	4,5	Nee	37,54	32,54	33	-	5	-	5	38,98	5	5	Nee	5	-									
1A246_A	Jupiterstraat 31 Borne	Woning	479290,82	248325,18	1,5	Nee	37,95	32,95	33	-	5	-	5	39,40	5	5	Nee	5	-									
1A210_C	Jupiterstraat 8 Borne	Woning	479452,90	248339,99	7,5	Nee	62,84	57,84	58	-	5	-	5	63,75	5	5	Nee	5	-									
1A210_B	Jupiterstraat 8 Borne	Woning	479452,90	248339,99	4,5	Nee	63,19	58,19	58	-	5	-	5	64,08	5	5	Nee	5	-									
1A210_A	Jupiterstraat 8 Borne	Woning	479452,90	248339,99	1,5	Nee	63,03	58,03	58	-	5	-	5	63,91	5	5	Nee	5	-									
1A209_C	Jupiterstraat 8 Borne	Woning	479448,47	248339,54	7,5	Nee	58,48	53,48	53	-	5	-	5	59,37	5	5	Nee	5	-									
1A209_B	Jupiterstraat 8 Borne	Woning	479448,47	248339,54	4,5	Nee	58,52	53,52	54	-	5	-	5	59,38	5	5	Nee	5	-									
1A209_A	Jupiterstraat 8 Borne	Woning	479448,47	248339,54	1,5	Nee	58,90	53,90	54	-	5	-	5	59,76	5	5	Nee	5	-									
1A208_C	Jupiterstraat 8 Borne	Woning	479514,45	248434,39	7,5	Nee	45,91	40,91	41	-	5	-	5	47,12	5	5	Nee	5	-									
1A208_B	Jupiterstraat 8 Borne	Woning	479514,45	248434,39	4,5	Nee	43,07	38,07	38	-	5	-	5	44,31	5	5	Nee	5	-									
1A208_A	Jupiterstraat 8 Borne	Woning	479514,45	248434,39	1,5	Nee	41,63	36,63	37	-	5	-	5	42,86	5	5	Nee	5	-									
1A399_D	Jupiterstraat 29 Borne	Woning	479296,74	248326,16	10,5	Nee	36,15	31,15	31	-	5	-	5	37,10	5	5	Nee	5	-									
1A399_C	Jupiterstraat 29 Borne	Woning	479296,74	248326,16	7,5	Nee	40,11	35,11	35	-	5	-	5	41,45	5	5	Nee	5	-									
1A399_B	Jupiterstraat 29 Borne	Woning	479296,74	248326,16	4,5	Nee	37,73	32,73	32	-	5	-	5	38,76	5	5	Nee	5	-									
1A399_A	Jupiterstraat 29 Borne	Woning	479296,74	248326,16	1,5	Nee	37,13	32,13	32	-	5	-	5	38,53	5	5	Nee	5	-									
1A337_D	Jupiterstraat 29 Borne	Woning	479294,47	248320,88	10,5	Nee	50,37	45,37	45	-	5	-	5	52,08	5	5	Nee	5	-									
1A341_D	Jupiterstraat 27 Borne	Woning	479302,66	248322,13	10,5	Nee	36,28	31,28	31	-	5	-	5	37,26	5	5	Nee	5	-									
1A341_C	Jupiterstraat 27 Borne	Woning	479302,66	248322,13	7,5	Nee	40,04	35,04	35	-	5	-	5	41,44	5	5	Nee	5	-									
1A341_B	Jupiterstraat 27 Borne	Woning	479302,66	248322,13	4,5	Nee	37,43	32,43	32	-	5	-	5	38,79	5	5	Nee	5	-									
1A341_A	Jupiterstraat 27 Borne	Woning	479302,66	248322,13	1,5	Nee	37,15	32,15	32	-	5	-	5	38,52	5	5	Nee	5	-									
1A340_D	Jupiterstraat 27 Borne	Woning	479306,51	248322,86	10,5	Nee	49,80	44,80	45	-	5	-	5	51,32	5	5	Nee	5	-									
1A329_C	Jupiterstraat 25 Borne	Woning	479308,58	248328,11	7,5	Nee	39,70	34,70	35	-	5	-	5	41,10	5	5	Nee	5	-									
1A329_B	Jupiterstraat 25 Borne	Woning	479308,58	248328,11	4,5	Nee	37,31	32,31	32	-	5	-	5	38,69	5	5	Nee	5	-									
1A329_A	Jupiterstraat 25 Borne	Woning	479308,58	248328,11	1,5	Nee	36,96	31,96	32	-	5	-	5	38,31	5	5	Nee	5	-									
1A660_C	Jupiterstraat 29 Borne	Woning	479227,98	248315,29	7,5	Nee	39,98	34,98	35	-	5	-	5	41,53	5	5	Nee	5	-									
1A661_D	Jupiterstraat 49 Borne	Woning	479227,98	248315,29	10,5	Nee	43,76	38,76	39	-	5	-	5	45,29	5	5	Nee	5	-									
1A425_A	Jupiterstraat 5 Borne	Woning	479438,48	248333,41	1,5	Nee	58,15	53,15	53	-	5	-	5	59,03	5	5	Nee	5	-									
1A425_B	Jupiterstraat 5 Borne	Woning	479438,48	248333,41	4,5	Nee	63,27	58,27	58	-	5	-	5	64,15	5	5	Nee	5	-									
1A236_A	Jupiterstraat 5 Borne	Woning	479440,08	248337,52	1,5	Nee	58,63	53,63	54	-	5	-	5	59,50	5	5	Nee	5	-									
1A236_B	Jupiterstraat 5 Borne	Woning	479440,08	248337,52	4,5	Nee	58,99	53,99	54	-	5	-	5	59,86	5	5	Nee	5	-									
1A237_A	Jupiterstraat 5 Borne	Woning	479437,38	248340,68	1,5	Nee	41,38	36,38	36	-	5	-	5	42,60	5	5	Nee	5	-									
1A237_B	Jupiterstraat 5 Borne	Woning	479437,38	248340,68	4,5	Nee	43,31	38,31	38	-	5	-	5	44,51	5	5	Nee	5	-									
1A656_A	Jupiterstraat 51 Borne	Woning	479221,84	248314,35	1,5	Nee	37,00	32,00	32	-	5	-	5	38,61	5	5	Nee	5	-									
1A656_B	Jupiterstraat 51 Borne	Woning	479221,84	248314,35	4,5	Nee	37,09	32,09	32	-	5	-	5	38,88	5	5	Nee	5	-									
1A656_C	Jupiterstraat 51 Borne	Woning	479221,84	248314,35	7,5	Nee	38,80	33,80	34	-	5	-	5	40,40	5	5	Nee	5	-									
1A657_A	Jupiterstraat 51 Borne	Woning	479219,29	248309,07	1,5	Nee	43,29	38,29	39	-	5	-	5	45,40	5	5	Nee	5	-									
1A657_B	Jupiterstraat 51 Borne	Woning	479219,29	248309,07	4,5	Nee	45,74	40,74	41	-	5	-	5	47,44	5	5	Nee	5	-									
1A657_C	Jupiterstraat 51 Borne	Woning	479219,29	248309,07	7,5	Nee	46,53	41,53	42	-	5	-	5	48,22	5	5	Nee	5	-									
1A658_A	Jupiterstraat 51 Borne	Woning	479223,29	248304,78	1,5	Nee	51,41	46,41	46	-	5	-	5	53,15	5	5	Nee	5	-									
1A449_A	Jupiterstraat 6 Borne	Woning	479448,91	248289,07	1,5	Nee	42,82	37,82	38	-	5	-	5	43,85	5	5	Nee	5	-									
1A449_B	Jupiterstraat 6 Borne	Woning	479448,91	248289,07	4,5	Nee	44,53	39,53	40	-	5	-	5	45,61	5	5	Nee	5	-									
1A439_C	Jupiterstraat 6 Borne	Woning	479448,91	248289,07	7,5	Nee	47,61	42,61	43	-	5	-	5	48,65	5	5	Nee	5	-									
1A440_A	Jupiterstraat 6 Borne	Woning	479449,34	248294,34	1,5	Nee	54,70	49,70	50	-	5	-	5	55,62	5	5	Nee	5	-									
1A440_B	Jupiterstraat 6 Borne	Woning	479451,49	248294,34	4,5	Nee	56,34	51,34	51	-	5	-	5	57,27	5	5	Nee	5	-									
1A440_C	Jupiterstraat 6 Borne	Woning	479451,49	248294,34	7,5	Nee	56,81	51,81	52	-	5	-	5	57,77	5	5	Nee	5	-									
1A441_A	Jupiterstraat 6 Borne	Woning	479447,52	248298,65	1,5	Nee	58,20	53,20	53	-	5	-	5	59,10	5	5	Nee	5	-									
1A441_B	Jupiterstraat 6 Borne	Woning	479447,52	248298,65	4,5	Nee	59,39	54,39	54	-	5	-	5	60,30	5	5	Nee	5	-									
1A441_C	Jupiterstraat 6 Borne	Woning	479447,52	248298,65	7,5	Nee	59,45	54,45	54	-	5	-	5	60,38	5	5	Nee	5	-									
1A223_A	Jupiterstraat 7 Borne	Woning	479342,44	248322,50	1,5	Nee	63,12	58,12	58	-	5	-	5	64,00	5	5	Nee	5	-									
1A223_B	Jupiterstraat 7 Borne	Woning	479342,44	248322,50	4,5	Nee	63,23	58,23	58	-	5	-	5	64,13	5	5	Nee	5	-									
1A224_A	Jupiterstraat 7 Borne	Woning	479341,34	248338,77	1,5	Nee	41,09	36,09	36	-	5	-	5	42,32	5	5	Nee	5	-									
1A224_B	Jupiterstraat 7 Borne	Woning	479341,34	248339,77	4,5	Nee	44,04	39,04	39	-	5	-	5	45,14	5	5	Nee	5	-									
1A237_A	Jupiterstraat 8 Borne	Woning	479342,34	248298,71	1,5	Nee	58,33	53,33	53	-	5	-	5	59,24	5	5	Nee	5	-									
1A237_B

| | | |

| | | |

datum: 13-12-2023
bestand: 231212_analyse uitstraling

| | | |

								HEERSENDE SITUATIE							TOEKOMSTIGE SITUATIE (ZONDER MAATREGELEN)							
Rekenpunt ID	Adres/omschrijving rekenpunt	Type bestemming	Rekenhoogte [m]	X	Y	Sanering [ja/nee]	-	L_{den} [dB]	110 lid g Wet geluidhinder ex 3.4 lid 1 Rmg2012 [dB]	L_{den} - 110 lid g ex 3.4 lid 1 Rmg2012 [dB]	L_{den} afgerond - 110 lid g Wgh [dB]	Eerder vastgestelde hogere waarde [dB]	110 lid g Wet geluidhinder ex 3.4 lid 2 Rmg2012 [dB]	-	L_{den} [dB]	110 lid g Wet geluidhinder ex 3.4 lid 2 Rmg2012 [dB]	L_{den} - 110 lid g t.b.v. verschil-berekening [dB]	ΔL zonder maatregelen t.b.v. verschil-berekening [dB]	ΔL zonder maatregelen t.b.v. verschilberekening afgerond [dB]	Reconstructie in de zin van de Wet geluidhinder? [ja/nee]	110 lid g Wet geluidhinder ex 3.4 lid 1 Rmg2012 [dB]	Vast te stellen hogere waarde zonder aanvullende maatregelen [dB]
10800_B	Lantmanstraat 26 Borne	Woning	4,5	248304,82	479573,42	Nee		41,84	5	36,84	37	-	5		43,11	5	38,11	0,00	0	Nee	5	-
10800_C	Lantmanstraat 26 Borne	Woning	7,5	248304,82	479573,42	Nee		45,11	5	40,11	40	-	5		46,34	5	41,34	0,00	0	Nee	5	-
10801_A	Lantmanstraat 26 Borne	Woning	1,5	248308,92	479576,99	Nee		40,77	5	35,77	36	-	5		42,68	5	37,68	0,00	0	Nee	5	-
10801_B	Lantmanstraat 26 Borne	Woning	4,5	248308,92	479576,99	Nee		41,99	5	36,99	37	-	5		44,05	5	39,05	0,00	0	Nee	5	-
10801_C	Lantmanstraat 26 Borne	Woning	7,5	248308,92	479576,99	Nee		42,99	5	37,99	38	-	5		44,96	5	39,96	0,00	0	Nee	5	-
10524_A	Lantmanstraat 27 Borne	Woning	1,5	248331,04	479593,02	Nee		38,45	5	33,45	33	-	5		39,76	5	34,76	0,00	0	Nee	5	-
10524_B	Lantmanstraat 27 Borne	Woning	4,5	248331,04	479593,02	Nee		38,45	5	33,45	33	-	5		39,91	5	34,91	0,00	0	Nee	5	-
10524_C	Lantmanstraat 27 Borne	Woning	7,5	248331,04	479593,02	Nee		41,45	5	36,45	36	-	5		42,99	5	37,99	0,00	0	Nee	5	-
10525_A	Lantmanstraat 27 Borne	Woning	1,5	248334,04	479594,22	Nee		38,89	5	33,89	34	-	5		40,36	5	35,36	0,00	0	Nee	5	-
10525_B	Lantmanstraat 27 Borne	Woning	4,5	248334,04	479594,22	Nee		41,05	5	36,05	36	-	5		42,86	5	37,86	0,00	0	Nee	5	-
10525_C	Lantmanstraat 27 Borne	Woning	7,5	248334,04	479594,22	Nee		42,88	5	37,88	38	-	5		44,65	5	39,65	0,00	0	Nee	5	-
10526_A	Lantmanstraat 27 Borne	Woning	1,5	248334,32	479589,22	Nee		41,72	5	36,72	37	-	5		43,19	5	38,19	0,00	0	Nee	5	-
10526_B	Lantmanstraat 27 Borne	Woning	4,5	248334,32	479589,22	Nee		46,27	5	41,27	41	-	5		48,18	5	43,18	0,00	0	Nee	5	-
10526_C	Lantmanstraat 27 Borne	Woning	7,5	248334,32	479589,22	Nee		47,94	5	42,94	43	-	5		49,71	5	44,71	0,00	0	Nee	5	-
10527_A	Lantmanstraat 27 Borne	Woning	1,5	248330,48	479585,16	Nee		44,36	5	39,36	39	-	5		46,28	5	41,28	0,00	0	Nee	5	-
10527_B	Lantmanstraat 27 Borne	Woning	4,5	248330,48	479585,16	Nee		46,31	5	41,31	41	-	5		48,29	5	43,29	0,00	0	Nee	5	-
10527_C	Lantmanstraat 27 Borne	Woning	7,5	248330,48	479585,16	Nee		47,63	5	42,63	43	-	5		49,44	5	44,44	0,00	0	Nee	5	-
10804_A	Lantmanstraat 28 Borne	Woning	1,5	248312,85	479567,02	Nee		43,39	5	38,39	38	-	5		45,07	5	40,07	0,00	0	Nee	5	-
10804_B	Lantmanstraat 28 Borne	Woning	4,5	248312,85	479567,02	Nee		46,50	5	41,50	41	-	5		48,12	5	43,12	0,00	0	Nee	5	-
10804_C	Lantmanstraat 28 Borne	Woning	7,5	248312,85	479567,02	Nee		49,01	5	44,01	44	-	5		50,51	5	45,51	0,00	0	Nee	5	-
10805_A	Lantmanstraat 28 Borne	Woning	1,5	248314,85	479575,60	Nee		41,08	5	36,08	36	-	5		43,12	5	38,12	0,00	0	Nee	5	-
10805_B	Lantmanstraat 28 Borne	Woning	4,5	248314,85	479575,60	Nee		42,54	5	37,54	38	-	5		44,64	5	39,64	0,00	0	Nee	5	-
10805_C	Lantmanstraat 28 Borne	Woning	7,5	248314,85	479575,60	Nee		43,73	5	38,73	39	-	5		45,63	5	40,63	0,00	0	Nee	5	-
10802_A	Lantmanstraat 30 Borne	Woning	1,5	248318,71	479565,65	Nee		44,48	5	39,48	39	-	5		46,24	5	41,24	0,00	0	Nee	5	-
10802_B	Lantmanstraat 30 Borne	Woning	4,5	248318,71	479565,65	Nee		48,12	5	43,12	43	-	5		49,77	5	44,77	0,00	0	Nee	5	-
10802_C	Lantmanstraat 30 Borne	Woning	7,5	248318,71	479565,65	Nee		50,24	5	45,24	45	-	5		51,77	5	46,77	0,00	0	Nee	5	-
10803_A	Lantmanstraat 30 Borne	Woning	1,5	248320,71	479574,23	Nee		42,97	5	37,97	38	-	5		44,91	5	39,91	0,00	0	Nee	5	-
10803_B	Lantmanstraat 30 Borne	Woning	4,5	248320,71	479574,23	Nee		43,47	5	38,47	38	-	5		45,54	5	40,54	0,00	0	Nee	5	-
10803_C	Lantmanstraat 30 Borne	Woning	7,5	248320,71	479574,23	Nee		45,30	5	40,30	40	-	5		47,15	5	42,15	0,00	0	Nee	5	-
10541_A	Lantmanstraat 32 Borne	Woning	1,5	248324,57	479564,29	Nee		47,23	5	42,23	42	-	5		49,00	5	44,00	0,00	0	Nee	5	-
10541_B	Lantmanstraat 32 Borne	Woning	4,5	248324,57	479564,29	Nee		50,18	5	45,18	45	-	5		51,82	5	46,82	0,00	0	Nee	5	-
10541_C	Lantmanstraat 32 Borne	Woning	7,5	248324,57	479564,29	Nee		51,65	5	46,65	47	-	5		53,18	5	48,18	0,18	0	Nee	5	-
10542_A	Lantmanstraat 32 Borne	Woning	1,5	248326,57	479572,86	Nee		44,32	5	39,32	39	-	5		46,27	5	41,27	0,00	0	Nee	5	-
10542_B	Lantmanstraat 32 Borne	Woning	4,5	248326,57	479572,86	Nee		44,98	5	39,98	40	-	5		46,98	5	41,98	0,00	0	Nee	5	-
10542_C	Lantmanstraat 32 Borne	Woning	7,5	248326,57	479572,86	Nee		46,70	5	41,70	42	-	5		48,50	5	43,50	0,00	0	Nee	5	-
10543_A	Lantmanstraat 34 Borne	Woning	1,5	248332,51	479571,48	Nee		47,69	5	42,69	43	-	5		49,33	5	44,33	0,00	0	Nee	5	-
10543_B	Lantmanstraat 34 Borne	Woning	4,5	248332,51	479571,48	Nee		47,95	5	42,95	43	-	5		49,67	5	44,67	0,00	0	Nee	5	-
10543_C	Lantmanstraat 34 Borne	Woning	7,5	248332,51	479571,48	Nee		48,83	5	43,83	44	-	5		50,46	5	45,46	0,00	0	Nee	5	-
10544_A	Lantmanstraat 34 Borne	Woning	1,5	248334,60	479566,46	Nee		52,66	5	47,66	48	-	5		54,35	5	49,35	1,35	1	Nee	5	-
10545_A	Lantmanstraat 34 Borne	Woning	1,5	248330,50	479562,90	Nee		51,96	5	46,96	47	-	5		53,43	5	48,43	0,43	0	Nee	5	-
10545_B	Lantmanstraat 34 Borne	Woning	4,5	248330,50	479562,90	Nee		52,98	5	47,98	48	-	5		54,41	5	49,41	1,41	1	Nee	5	-
10545_C	Lantmanstraat 34 Borne	Woning	7,5	248330,50	479562,90	Nee		53,68	5	48,68	49	-	5		55,05	5	50,05	1,37	1	Nee	5	-
13586_A	Leemweg 1 Borne	Woning	1,5	247660,62	478772,70	Nee		42,58	5	37,58	38	-	5		44,82	5	39,82	0,00	0	Nee	5	-
13586_B	Leemweg 1 Borne	Woning	4,5	247660,62	478772,70	Nee		45,01	5	40,01	40	-	5		47,45	5	42,45	0,00	0	Nee	5	-
13587_A	Leemweg 1 Borne	Woning	1,5	247664,83	478768,43	Nee		46,28	5	41,28	41	-	5		48,55	5	43,55	0,00	0	Nee	5	-
13587_B	Leemweg 1 Borne	Woning	4,5	247664,83	478768,43	Nee		48,66	5	43,66	44	-	5		50,88	5	45,88	0,00	0	Nee	5	-
13588_A	Leemweg 1 Borne	Woning	1,5	247662,62	478763,63	Nee		47,66	5	42,66	43	-	5		49,97	5	44,97	0,00	0	Nee	5	-
13588_B	Leemweg 1 Borne	Woning	4,5	247662,62	478763,63	Nee		49,80	5	44,80	45	-	5		52,11	5	47,11	0,00	0	Nee	5	-
13589_A	Leemweg 1 Borne	Woning	1,5	247660,39	478761,55	Nee		47,37	5	42,37	42	-	5		49,69	5	44,69	0,00	0	Nee	5	-
13589_B	Leemweg 1 Borne	Woning	4,5	247660,39	478761,55	Nee		49,62	5	44,62	45	-	5		51,90	5	46,90	0,00	0	Nee	5	-
13590_A	Leemweg 1 Borne	Woning	1,5	247657,47	478759,21	Nee		45,90	5	40,90	41	-	5		48,17	5	43,17	0,00	0	Nee	5	-
13590_B	Leemweg 1 Borne	Woning	4,5	247657,47	478759,21	Nee		48,26	5	43,26	43	-	5		50,50	5	45,50	0,00	0	Nee	5	-
13591_A	Leemweg 1 Borne	Woning	1,5	247654,12	478762,19	Nee		37,28	5	32,28	32	-	5		39,37	5	34,37	0,00	0	Nee	5	-
13591_B	Leemweg 1 Borne	Woning	4,5	247654,12	478762,19	Nee		41,05	5	36,05	36	-	5		43,03	5	38,03	0,00	0	Nee	5	-
13592_A	Leemweg 1 Borne	Woning	1,5	247655,69	478765,58	Nee		35,40	5	30,40	30	-	5		38,74	5	33,74	0,00	0	Nee	5	-
13592_B	Leemweg 1 Borne	Woning	4,5	247655,69	478765,58	Nee		38,85	5	33,85	34	-	5		41,92	5	36,92	0,00	0	Nee	5	-
13593_A	Leemweg 1 Borne	Woning	1,5	247657,06	478768,95	Nee		36,55	5	31,55	32	-	5		38,92	5	33,92	0,00	0	Nee	5	-
13593_B	Leemweg 1 Borne	Woning	4,5	247657,06	478768,95	Nee		40,65	5	35,65	36	-	5		42,99	5	37,99	0,00	0	Nee	5	-
13661_A	Leemweg 2 Borne	Woning	1,5	247426,26	478774,70	Nee		44,84	2	42,84	43	-	2		46,56	2	44,56	0,00	0	Nee	2	-
13661_B	Leemweg 2 Borne	Woning	4,5	247426,26	478774,70	Nee		49,01	2	47,01	47	-	2		50,75	2	48,75	0,75	1	Nee	2	-
13662_A	Leemweg 2 Borne	Woning	1,5	247420,88	478777,37	Nee		45,98	2	43,98	44	-	2		48,07	2	46,07	0,00	0	Nee	2	-
13663_A	Leemweg 2 Borne	Woning	1,5	247419,01	478780,15	Nee		44,45	2	42,45	42	-	2		46,17	2	44,17	0,00	0	Nee	2	-
13663_B	Leemweg 2 Borne	Woning	4,5	247419,01	478780,15	Nee		49,64	2	47,64	48	-	2		51,36	2	49,36	1,36	1	Nee	2	-
13664_A	Leemweg 2 Borne	Woning	1,5	247416,98	478782,35	Nee		45,98	2	43,98	44	-	2		48,08	2	46,08	0,00	0	Nee	2	-
13665_A	Leemweg 2 Borne	Woning	1,5	247418,76	478784,89	Nee		45,12	2	43,12	43	-	2		46,99	2	44,99	0,00	0	Nee	2	-
13665_B	Leemweg 2 Borne	Woning	4,5	247418,76	478784,89	Nee		48,95	2	46,95	47	-	2		50,81	2	48,81	0,81	1	Nee	2	-
13666_A	Leemweg 2 Borne	Woning	1,5	247420,86	478783,75	Nee		38,32	2	36,32	36	-	2		39,96	2	37,96	0,00	0	Nee	2	-
13666_B	Leemweg 2 Borne	Woning	4,5	247420,86	478783,75	Nee		43,09	2	41,09	41	-	2		44,87	2	42,87	0,00	0	Nee	2	-
13667_A	Leemweg 2 Borne	Woning	1,5	247423,65	478782,88	Nee		37,57	2	35,57	36	-	2		39,38	2	37,38	0,00	0	Nee	2	-
13667_B	Leemweg 2 Borne	Woning	4,5	247423,65	478782,88	Nee		43,59	2	41,59	42	-	2		45,53	2	43,53	0,00	0	Nee	2	-
13668_A	Leemweg 2 Borne	Woning	1,5	247426,13	478785,49	Nee		42,77	2	40,77	41	-	2		44,57	2	42,57	0,00	0	Nee	2	-
13668_B	Leemweg 2 Borne	Woning	4,5	247426,13	478785,49	Nee		46,92	2	44,92	45	-	2		48,75	2	46,75	0,00	0	Nee	2	-
13669_A	Leemweg 2 Borne	Woning	1,5	247428,47	478788,29	Nee		41,42	2	39,42	39	-	2		43,48	2	41,48	0,00	0	Nee	2	-
13669_B	Leemweg 2 Borne	Woning	4,5	247428,47	478788,29	Nee		44,84	2	42,84	43	-	2		46,94	2	44,94	0,00	0	Nee	2	-
13670_A	Leemweg 2 Borne	Woning	1,5	247431,28	478785,80	Nee		42,45	2	40,45	40	-	2		44,29	2	42,29	0,00	0	Nee	2	-
13670_B	Leemweg 2 Borne	Woning	4,5	247431,28	478785,80	Nee		45,24	2	43,24	43	-	2		47,12	2	45,12	0,00	0	Nee	2	-
13671_A	Leemweg 2 Borne	Woning	1,5	247431,01	478779,18	Nee		42,84	2	40,84	41	-	2		44,74	2	42,74	0,00	0	Nee	2	-
13671_B	Leemweg 2 Borne	Woning	4,5	247431,01	478779,18	Nee		45,80	2	43,80	44	-	2		47,73	2	45,73	0,00	0	Nee	2	-
16081_A	Leemweg 3 Borne	Woning	1,5	247629,52	478759,25	Nee		35,34	5	30,34	30	-	5		37,23	5	32,23	0,00	0	Nee	5	-
16081_B	Leemweg 3 Borne	Woning	4,5	247629,52	478759,25	Nee		38,03	5	33,03	33	-	5		39,93	5	34,93	0,00	0	Nee	5	-
16082_A	Leemweg 3 Borne	Woning	1,5	247630,72	478762,46	Nee		36,28	5	31,28	31	-	5		38,11	5	33,11	0,00	0	Nee	5	-
16082_B	Leemweg 3 Borne	Woning	4,5	247630,72	478762,46	Nee		39,02	5	34,02	34	-	5		40,65	5	35,65	0,00	0	Nee	5	-
16083_A	Leemweg 3 Borne	Woning	1,5	247632,24	478767,66	Nee		38,26	5	33,26	33	-	5		41,02	5	36,02	0,00	0	Nee	5	-
16083_B	Leemweg 3 Borne	Woning	4,5	247632,24	478767,66	Nee		40,51	5	35,51	36	-	5		42,95	5	37,95	0,00	0	Nee	5	-
16084_A	Leemweg 3 Borne	Woning	1,5	247635,15	478770,97	Nee		41,49	5	36,49	36	-	5		44,12	5	39,12	0,00	0	Nee	5	-
16084_B	Leemweg 3 Borne	Woning	4,5	247635,15	478770,97	Nee		43,30	5	38,30	38	-	5		45,73	5	40,73	0,00	0	Nee	5	-
16085_A	Leemweg 3 Borne	Woning	1,5	247638,63	478770,04	Nee		41,72	5	36,72	37	-	5		44,20	5	39,20	0,00	0	Nee	5	-
16085_B	Leemweg 3 Borne	Woning	4,5	247638,63	478770,04	Nee		42,66	5	37,66	38	-	5		45,06	5	40,06	0,00	0	Nee	5	-
16086_A	Leemweg 3 Borne	Woning	1,5	247640,51	478764,13	Nee		39,94	5	34,94	35	-	5		42,36	5	37,36	0,00	0	Nee	5	-
16086_B	Leemweg 3 Borne	Woning	4,5	247640,51	478764,13	Nee		43,41	5	38,41	38	-	5		45,65	5	40,65	0,00	0	Nee	5	-
16087_A	Leemweg 3 Borne	Woning	1,5	247637,78	478757,93	Nee		36,58	5	31,58	32	-	5		38,59	5	33,59	0,00	0	Nee	5	-
16087_B	Leemweg 3 Borne	Woning	4,5	247637,78	478757,93	Nee		42,23	5	37,23	37	-	5		44,16	5	39,16	0,00	0	Nee	5	-
16088_A	Leemweg 3 Borne	Woning	1,5	247635,24	478752,02	Nee		39,13	5	34,13	34	-	5		41,51	5	36,51	0,00	0	Nee	5	-
16088_B	Leemweg 3 Borne	Woning	4,5	247635,24	478752,02	Nee		43,20	5	38,20	38	-	5		45,53	5	40,53	0,00	0	Nee	5	-
16089_A	Leemweg 3 Borne	Woning	1,5	247632,20	478745,87	Nee		45,44	5	40,44	40	-	5		47,66	5	42,66	0,00	0	Nee	5	-
16089_B	Leemweg 3 Borne	Woning	4,5	247632,20	478745,87	Nee		47,88	5	42,88	43	-	5		49,96	5	44,96	0,00	0	Nee	5	-
16090_A	Leemweg 3 Borne	Woning	1,5	247628,36	478752,40	Nee		42,57	5	37,57	38	-	5		44,44	5	39,44	0,00	0	Nee	5	-
16090_B	Leemweg 3 Borne	Woning	4,5	247628,36	478752,40	Nee		44,23	5	39,23	39	-	5		46,11	5	41,11	0,00	0	Nee	5	-
16091_A	Leemweg 5 Borne	Woning	1,5	247619,96	478756,46	Nee		42,34	5	37,34	37	-	5		44,12	5	39,12	0,00	0	Nee	5	-
16091_B	Leemweg 5 Borne	Woning	4,5	247619,96	478756,46	Nee		44,23	5	39,23	39	-	5		46,06	5	41,06	0,00	0	Nee	5	-
16092_A	Leemweg 5 Borne	Woning	1,5	247617,44	478750,53	Nee		44,13	5	39,13	39	-	5		45,94	5	40,94	0,00	0	Nee	5	-
16092_B	Leemweg 5 Borne	Woning	4,5	247617,44	478750,53	Nee		45,84	5	40,84	41	-	5		47,69	5	42,69	0,00	0	Nee	5	-
16093_A	Leemweg 5 Borne	Woning	1,5	247614,41	478744,37	Nee		43,81	5	38,81	39	-	5		45,77	5	40,77	0,00	0	Nee	5	-
16093_B	Leemweg 5 Borne	Woning	4,5	247614,41	478744,37	Nee		46,06	5	41,06	41	-	5		48,01	5	43,01	0,00	0	Nee	5	-
16094_A	Leemweg 5 Borne	Woning	1,5	247610,55	478750,90	Nee		36,71	5	31,71	32	-	5		38,57	5	33,57	0,00	0	Nee	5	-
16094_B	Leemweg 5 Borne	Woning	4,5	247610,55	478750,90	Nee		39,95	5	34,95	35	-	5		41,76	5	36,76	0,00	0	Nee	5	-
16095_A	Leemweg 5 Borne	Woning	1,5	247611,71	478757,76	Nee		36,75	5	31,75	32	-	5		38,12	5	33,12	0,00	0	Nee	5	-
16095_B	Leemweg 5 Borne	Woning	4,5	247611,71	478757,76	Nee		39,43	5	34,43	34	-	5		41,05	5	36,05	0,00	0	Nee	5	-
16096_A	Leemweg 5 Borne	Woning	1,5	247612,90	478760,97	Nee		38,36	5	33,36	33	-	5		39,85	5	34,85	0,00	0	Nee	5	-
16096_B	Leemweg 5 Borne	Woning	4,5	247612,90	478760,97	Nee		40,70	5	35,70	36	-	5		42,31	5	37,31	0,00	0	Nee	5	-
16097_A	Leemweg 5 Borne	Woning	1,5	247614,41	478766,17	Nee		37,59	5	32,59	33	-	5		39,21	5	34,21	0,00	0	Nee	5	-
16097_B	Leemweg 5 Borne	Woning	4,5	247614,41	478766,17	Nee		40,35	5	35,35	35	-	5		42,41	5	37,41	0,00	0	Nee	5	-
16098_A	Leemweg 5 Borne	Woning	1,5	247617,30	478769,47	Nee		41,74	5	36,74	37	-	5		44,02	5	39,02	0,00	0	Nee	5	-
16098_B	Leemweg 5 Borne	Woning	4,5	247617,30	478769,47	Nee		43,56	5	38,56	39	-	5		45,78	5	40,78	0,00	0	Nee	5	-
16099_A	Leemweg 5 Borne	Woning	1,5	247620,77	478768,54	Nee		41,46	5	36,46	36	-	5		43,57	5	38,57	0,00	0	Nee	5	-
16099_B	Leemweg 5 Borne	Woning	4,5	247620,77	478768,54	Nee		42,89	5	37,89	38	-	5		44,87	5	39,87	0,00	0	Nee	5	-
16100_A	Leemweg 5 Borne	Woning	1,5	247622,66	478762,65	Nee		41,71	5	36,71	37	-	5		43,80	5	38,80	0,00	0	Nee	5	-
16100_B	Leemweg 5 Borne	Woning	4,5	247622,66	478762,65	Nee		43,61	5	38,61	39	-	5		45,62	5	40,62	0,00	0	Nee	5	-
16101_A	Leemweg 7 Borne	Woning	1,5	247602,11	478767,22	Nee		40,39	5	35,39	35	-	5		42,48	5	37,48	0,00	0	Nee	5	-
16101_B	Leemweg 7 Borne	Woning	4,5	247602,11	478767,22	Nee		42,46	5	37,46	37	-	5		44,49	5	39,49	0,00	0	Nee	5	-
16102_A	Leemweg 7 Borne	Woning	1,5	247603,78	478765,70	Nee		39,12	5	34,12	34	-	5		41,06	5	36,06	0,00	0	Nee	5	-
16102_B	Leemweg 7 Borne	Woning	4,5	247603,78	478765,70	Nee		41,59	5	36,59	37	-	5		43,52	5	38,52	0,00	0	Nee	5	-
16103_A	Leemweg 7 Borne	Woning	1,5	247605,13	478761,02	Nee		37,93	5	32,93	33	-	5		40,01	5	35,01	0,00	0	Nee	5	-
16103_B	Leemweg 7 Borne	Woning	4,5	247605,13	478761,02	Nee		41,21	5	36,21	36	-	5		43,43	5	38,43	0,00	0	Nee	5	-

								HEERSENDE SITUATIE							TOEKOMSTIGE SITUATIE (ZONDER MAATREGELEN)							
Rekenpunt ID	Adres/omschrijving rekenpunt	Type bestemming	Rekenhoogte [m]	X	Y	Sanering [ja/nee]	-	L_{den} [dB]	110 lid g Wet geluidhinder ex 3.4 lid 1 Rmg2012 [dB]	L_{den} - 110 lid g ex 3.4 lid 1 Rmg2012 [dB]	L_{den} afgerond - 110 lid g Wgh [dB]	Eerder vastgestelde hogere waarde [dB]	110 lid g Wet geluidhinder ex 3.4 lid 2 Rmg2012 [dB]	-	L_{den} [dB]	110 lid g Wet geluidhinder ex 3.4 lid 2 Rmg2012 [dB]	L_{den} - 110 lid g t.b.v. verschil-berekening [dB]	ΔL zonder maatregelen t.b.v. verschil-berekening [dB]	ΔL zonder maatregelen t.b.v. verschilberekening afgerond [dB]	Reconstructie in de zin van de Wet geluidhinder? [ja/nee]	110 lid g Wet geluidhinder ex 3.4 lid 1 Rmg2012 [dB]	Vast te stellen hogere waarde zonder aanvullende maatregelen [dB]
16104_A	Leemweg 7 Borne	Woning	1,5	247604,15	478756,48	Nee		36,47	5	31,47	31	-	5		38,23	5	33,23	0,00	0	Nee	5	-
16104_B	Leemweg 7 Borne	Woning	4,5	247604,15	478756,48	Nee		40,33	5	35,33	35	-	5		42,36	5	37,36	0,00	0	Nee	5	-
16105_A	Leemweg 7 Borne	Woning	1,5	247601,77	478755,04	Nee		42,61	5	37,61	38	-	5		44,38	5	39,38	0,00	0	Nee	5	-
16105_B	Leemweg 7 Borne	Woning	4,5	247601,77	478755,04	Nee		43,46	5	38,46	38	-	5		45,25	5	40,25	0,00	0	Nee	5	-
16106_A	Leemweg 7 Borne	Woning	1,5	247599,71	478750,34	Nee		38,53	5	33,53	34	-	5		40,25	5	35,25	0,00	0	Nee	5	-
16106_B	Leemweg 7 Borne	Woning	4,5	247599,71	478750,34	Nee		41,59	5	36,59	37	-	5		43,45	5	38,45	0,00	0	Nee	5	-
16107_A	Leemweg 7 Borne	Woning	1,5	247596,42	478745,40	Nee		45,48	5	40,48	40	-	5		47,33	5	42,33	0,00	0	Nee	5	-
16107_B	Leemweg 7 Borne	Woning	4,5	247596,42	478745,40	Nee		46,89	5	41,89	42	-	5		48,72	5	43,72	0,00	0	Nee	5	-
16108_A	Leemweg 7 Borne	Woning	1,5	247592,67	478752,78	Nee		44,22	5	39,22	39	-	5		46,23	5	41,23	0,00	0	Nee	5	-
16108_B	Leemweg 7 Borne	Woning	4,5	247592,67	478752,78	Nee		45,52	5	40,52	41	-	5		47,45	5	42,45	0,00	0	Nee	5	-
16109_A	Leemweg 7 Borne	Woning	1,5	247593,57	478760,33	Nee		41,32	5	36,32	36	-	5		44,00	5	39,00	0,00	0	Nee	5	-
16109_B	Leemweg 7 Borne	Woning	4,5	247593,57	478760,33	Nee		43,84	5	38,84	39	-	5		46,12	5	41,12	0,00	0	Nee	5	-
16110_A	Leemweg 7 Borne	Woning	1,5	247594,46	478762,76	Nee		40,34	5	35,34	35	-	5		42,68	5	37,68	0,00	0	Nee	5	-
16110_B	Leemweg 7 Borne	Woning	4,5	247594,46	478762,76	Nee		42,57	5	37,57	38	-	5		44,66	5	39,66	0,00	0	Nee	5	-
16111_A	Leemweg 7 Borne	Woning	1,5	247595,49	478767,24	Nee		40,22	5	35,22	35	-	5		42,11	5	37,11	0,00	0	Nee	5	-
16111_B	Leemweg 7 Borne	Woning	4,5	247595,49	478767,24	Nee		42,61	5	37,61	38	-	5		44,56	5	39,56	0,00	0	Nee	5	-
16112_A	Leemweg 7 Borne	Woning	1,5	247598,00	478769,38	Nee		41,80	5	36,80	37	-	5		43,68	5	38,68	0,00	0	Nee	5	-
16112_B	Leemweg 7 Borne	Woning	4,5	247598,00	478769,38	Nee		44,08	5	39,08	39	-	5		46,01	5	41,01	0,00	0	Nee	5	-
16113_A	Leemweg 7 Borne	Woning	1,5	247600,64	478768,22	Nee		39,85	5	34,85	35	-	5		41,94	5	36,94	0,00	0	Nee	5	-
16113_B	Leemweg 7 Borne	Woning	4,5	247600,64	478768,22	Nee		41,88	5	36,88	37	-	5		43,92	5	38,92	0,00	0	Nee	5	-
14321_A	Marsstraat 2 Borne	Woning	1,5	248352,01	479315,46	Nee		37,87	5	32,87	33	-	5		39,36	5	34,36	0,00	0	Nee	5	-
14321_B	Marsstraat 2 Borne	Woning	4,5	248352,01	479315,46	Nee		41,66	5	36,66	37	-	5		43,28	5	38,28	0,00	0	Nee	5	-
14416_A	Mercuriusplein 10 Borne	Woning	1,5	248240,91	479480,24	Nee		43,33	5	38,33	38	-	5		44,47	5	39,47	0,00	0	Nee	5	-
14416_B	Mercuriusplein 10 Borne	Woning	4,5	248240,91	479480,24	Nee		49,76	5	44,76	45	-	5		50,83	5	45,83	0,00	0	Nee	5	-
14416_C	Mercuriusplein 10 Borne	Woning	7,5	248240,91	479480,24	Nee		52,08	5	47,08	47	-	5		53,16	5	48,16	0,16	0	Nee	5	-
14416_D	Mercuriusplein 10 Borne	Woning	10,5	248240,91	479480,24	Nee		53,15	5	48,15	48	-	5		54,21	5	49,21	1,06	1	Nee	5	-
14417_A	Mercuriusplein 10 Borne	Woning	1,5	248239,22	479469,82	Nee		41,54	5	36,54	37	-	5		42,49	5	37,49	0,00	0	Nee	5	-
14417_B	Mercuriusplein 10 Borne	Woning	4,5	248239,22	479469,82	Nee		42,88	5	37,88	38	-	5		43,85	5	38,85	0,00	0	Nee	5	-
14417_C	Mercuriusplein 10 Borne	Woning	7,5	248239,22	479469,82	Nee		44,54	5	39,54	40	-	5		45,60	5	40,60	0,00	0	Nee	5	-
14417_D	Mercuriusplein 10 Borne	Woning	10,5	248239,22	479469,82	Nee		45,80	5	40,80	41	-	5		46,89	5	41,89	0,00	0	Nee	5	-
14413_A	Mercuriusplein 11 Borne	Woning	1,5	248230,94	479477,64	Nee		32,95	5	27,95	28	-	5		34,08	5	29,08	0,00	0	Nee	5	-
14413_B	Mercuriusplein 11 Borne	Woning	4,5	248230,94	479477,64	Nee		33,33	5	28,33	28	-	5		34,44	5	29,44	0,00	0	Nee	5	-
14413_C	Mercuriusplein 11 Borne	Woning	7,5	248230,94	479477,64	Nee		34,88	5	29,88	30	-	5		36,00	5	31,00	0,00	0	Nee	5	-
14413_D	Mercuriusplein 11 Borne	Woning	10,5	248230,94	479477,64	Nee		37,83	5	32,83	33	-	5		39,07	5	34,07	0,00	0	Nee	5	-
14414_A	Mercuriusplein 11 Borne	Woning	1,5	248235,08	479481,63	Nee		42,67	5	37,67	38	-	5		43,82	5	38,82	0,00	0	Nee	5	-
14414_B	Mercuriusplein 11 Borne	Woning	4,5	248235,08	479481,63	Nee		48,20	5	43,20	43	-	5		49,28	5	44,28	0,00	0	Nee	5	-
14414_C	Mercuriusplein 11 Borne	Woning	7,5	248235,08	479481,63	Nee		51,21	5	46,21	46	-	5		52,31	5	47,31	0,00	0	Nee	5	-
14414_D	Mercuriusplein 11 Borne	Woning	10,5	248235,08	479481,63	Nee		52,69	5	47,69	48	-	5		53,77	5	48,77	0,77	1	Nee	5	-
14415_A	Mercuriusplein 11 Borne	Woning	1,5	248231,89	479471,57	Nee		35,29	5	30,29	30	-	5		36,57	5	31,57	0,00	0	Nee	5	-
14415_B	Mercuriusplein 11 Borne	Woning	4,5	248231,89	479471,57	Nee		36,66	5	31,66	32	-	5		37,99	5	32,99	0,00	0	Nee	5	-
14415_C	Mercuriusplein 11 Borne	Woning	7,5	248231,89	479471,57	Nee		39,11	5	34,11	34	-	5		40,68	5	35,68	0,00	0	Nee	5	-
14415_D	Mercuriusplein 11 Borne	Woning	10,5	248231,89	479471,57	Nee		41,36	5	36,36	36	-	5		42,77	5	37,77	0,00	0	Nee	5	-
14466_A	Mercuriusplein 12 Borne	Woning	1,5	248229,16	479483,28	Nee		42,85	5	37,85	38	-	5		43,98	5	38,98	0,00	0	Nee	5	-
14466_B	Mercuriusplein 12 Borne	Woning	4,5	248229,16	479483,28	Nee		46,98	5	41,98	42	-	5		48,08	5	43,08	0,00	0	Nee	5	-
14466_C	Mercuriusplein 12 Borne	Woning	7,5	248229,16	479483,28	Nee		50,36	5	45,36	45	-	5		51,47	5	46,47	0,00	0	Nee	5	-
14467_A	Mercuriusplein 12 Borne	Woning	1,5	248230,92	479477,31	Nee		32,47	5	27,47	27	-	5		33,59	5	28,59	0,00	0	Nee	5	-
14467_B	Mercuriusplein 12 Borne	Woning	4,5	248230,92	479477,31	Nee		33,75	5	28,75	29	-	5		34,86	5	29,86	0,00	0	Nee	5	-
14467_C	Mercuriusplein 12 Borne	Woning	7,5	248230,92	479477,31	Nee		36,72	5	31,72	32	-	5		37,86	5	32,86	0,00	0	Nee	5	-
14468_A	Mercuriusplein 12 Borne	Woning	1,5	248227,41	479472,22	Nee		38,00	5	33,00	33	-	5		39,16	5	34,16	0,00	0	Nee	5	-
14468_B	Mercuriusplein 12 Borne	Woning	4,5	248227,41	479472,22	Nee		39,33	5	34,33	34	-	5		40,57	5	35,57	0,00	0	Nee	5	-
14468_C	Mercuriusplein 12 Borne	Woning	7,5	248227,41	479472,22	Nee		41,40	5	36,40	36	-	5		42,80	5	37,80	0,00	0	Nee	5	-
14469_D	Mercuriusplein 13 Borne	Woning	10,5	248225,30	479478,99	Nee		47,12	5	42,12	42	-	5		48,24	5	43,24	0,00	0	Nee	5	-
14470_A	Mercuriusplein 13 Borne	Woning	1,5	248220,22	479474,35	Nee		36,34	5	31,34	31	-	5		37,57	5	32,57	0,00	0	Nee	5	-
14470_B	Mercuriusplein 13 Borne	Woning	4,5	248220,22	479474,35	Nee		37,59	5	32,59	33	-	5		38,87	5	33,87	0,00	0	Nee	5	-
14470_C	Mercuriusplein 13 Borne	Woning	7,5	248220,22	479474,35	Nee		39,72	5	34,72	35	-	5		41,24	5	36,24	0,00	0	Nee	5	-
14470_D	Mercuriusplein 13 Borne	Woning	10,5	248220,22	479474,35	Nee		40,00	5	35,00	35	-	5		41,71	5	36,71	0,00	0	Nee	5	-
14471_A	Mercuriusplein 13 Borne	Woning	1,5	248223,40	479484,41	Nee		42,33	5	37,33	37	-	5		43,47	5	38,47	0,00	0	Nee	5	-
14471_B	Mercuriusplein 13 Borne	Woning	4,5	248223,40	479484,41	Nee		45,79	5	40,79	41	-	5		46,90	5	41,90	0,00	0	Nee	5	-
14471_C	Mercuriusplein 13 Borne	Woning	7,5	248223,40	479484,41	Nee		49,20	5	44,20	44	-	5		50,32	5	45,32	0,00	0	Nee	5	-
14471_D	Mercuriusplein 13 Borne	Woning	10,5	248223,40	479484,41	Nee		51,55	5	46,55	47	-	5		52,61	5	47,61	0,00	0	Nee	5	-
14478_A	Mercuriusplein 14 Borne	Woning	1,5	248215,87	479475,38	Nee		36,43	5	31,43	31	-	5		37,66	5	32,66	0,00	0	Nee	5	-
14478_B	Mercuriusplein 14 Borne	Woning	4,5	248215,87	479475,38	Nee		37,64	5	32,64	33	-	5		38,90	5	33,90	0,00	0	Nee	5	-
14478_C	Mercuriusplein 14 Borne	Woning	7,5	248215,87	479475,38	Nee		39,75	5	34,75	35	-	5		41,26	5	36,26	0,00	0	Nee	5	-
14478_D	Mercuriusplein 14 Borne	Woning	10,5	248215,87	479475,38	Nee		40,40	5	35,40	35	-	5		41,83	5	36,83	0,00	0	Nee	5	-
14479_D	Mercuriusplein 14 Borne	Woning	10,5	248213,43	479481,81	Nee		45,44	5	40,44	40	-	5		46,53	5	41,53	0,00	0	Nee	5	-
14480_A	Mercuriusplein 14 Borne	Woning	1,5	248217,57	479485,80	Nee		42,02	5	37,02	37	-	5		43,16	5	38,16	0,00	0	Nee	5	-
14480_B	Mercuriusplein 14 Borne	Woning	4,5	248217,57	479485,80	Nee		45,11	5	40,11	40	-	5		46,21	5	41,21	0,00	0	Nee	5	-
14480_C	Mercuriusplein 14 Borne	Woning	7,5	248217,57	479485,80	Nee		48,38	5	43,38	43	-	5		49,50	5	44,50	0,00	0	Nee	5	-
14480_D	Mercuriusplein 14 Borne	Woning	10,5	248217,57	479485,80	Nee		51,05	5	46,05	46	-	5		52,09	5	47,09	0,00	0	Nee	5	-
14476_A	Mercuriusplein 15 Borne	Woning	1,5	248208,55	479477,12	Nee		36,64	5	31,64	32	-	5		37,86	5	32,86	0,00	0	Nee	5	-
14476_B	Mercuriusplein 15 Borne	Woning	4,5	248208,55	479477,12	Nee		37,92	5	32,92	33	-	5		39,20	5	34,20	0,00	0	Nee	5	-
14476_C	Mercuriusplein 15 Borne	Woning	7,5	248208,55	479477,12	Nee		40,02	5	35,02	35	-	5		41,54	5	36,54	0,00	0	Nee	5	-
14477_A	Mercuriusplein 15 Borne	Woning	1,5	248211,73	479487,19	Nee		42,41	5	37,41	37	-	5		43,53	5	38,53	0,00	0	Nee	5	-
14477_B	Mercuriusplein 15 Borne	Woning	4,5	248211,73	479487,19	Nee		46,88	5	41,88	42	-	5		47,96	5	42,96	0,00	0	Nee	5	-
14477_C	Mercuriusplein 15 Borne	Woning	7,5	248211,73	479487,19	Nee		49,40	5	44,40	44	-	5		50,51	5	45,51	0,00	0	Nee	5	-
11351_D	Mercuriusplein 16 Borne	Woning	10,5	248207,79	479483,15	Nee		45,72	5	40,72	41	-	5		46,83	5	41,83	0,00	0	Nee	5	-
11352_A	Mercuriusplein 16 Borne	Woning	1,5	248203,65	479479,16	Nee		36,18	5	31,18	31	-	5		37,47	5	32,47	0,00	0	Nee	5	-
11352_B	Mercuriusplein 16 Borne	Woning	4,5	248203,65	479479,16	Nee		37,72	5	32,72	33	-	5		39,06	5	34,06	0,00	0	Nee	5	-
11352_C	Mercuriusplein 16 Borne	Woning	7,5	248203,65	479479,16	Nee		40,22	5	35,22	35	-	5		41,80	5	36,80	0,00	0	Nee	5	-
11352_D	Mercuriusplein 16 Borne	Woning	10,5	248203,65	479479,16	Nee		40,18	5	35,18	35	-	5		41,75	5	36,75	0,00	0	Nee	5	-
11353_A	Mercuriusplein 16 Borne	Woning	1,5	248201,76	479484,59	Nee		39,31	5	34,31	34	-	5		40,46	5	35,46	0,00	0	Nee	5	-
11353_B	Mercuriusplein 16 Borne	Woning	4,5	248201,76	479484,59	Nee		40,99	5	35,99	36	-	5		42,17	5	37,17	0,00	0	Nee	5	-
11353_C	Mercuriusplein 16 Borne	Woning	7,5	248201,76	479484,59	Nee		43,87	5	38,87	39	-	5		45,12	5	40,12	0,00	0	Nee	5	-
11353_D	Mercuriusplein 16 Borne	Woning	10,5	248201,76	479484,59	Nee		46,19	5	41,19	41	-	5		47,32	5	42,32	0,00	0	Nee	5	-
11354_A	Mercuriusplein 16 Borne	Woning	1,5	248205,89	479488,58	Nee		42,45	5	37,45	37	-	5		43,56	5	38,56	0,00	0	Nee	5	-
11354_B	Mercuriusplein 16 Borne	Woning	4,5	248205,89	479488,58	Nee		46,13	5	41,13	41	-	5		47,23	5	42,23	0,00	0	Nee	5	-
11354_C	Mercuriusplein 16 Borne	Woning	7,5	248205,89	479488,58	Nee		48,67	5	43,67	44	-	5		49,77	5	44,77	0,00	0	Nee	5	-
11354_D	Mercuriusplein 16 Borne	Woning	10,5	248205,89	479488,58	Nee		50,69	5	45,69	46	-	5		51,75	5	46,75	0,00	0	Nee	5	-
14432_A	Mercuriusplein 8 Borne	Woning	1,5	248260,94	479460,29	Nee		49,56	5	44,56	45	-	5		50,53	5	45,53	0,00	0	Nee	5	-
14432_B	Mercuriusplein 8 Borne	Woning	4,5	248260,94	479460,29	Nee		51,10	5	46,10	46	-	5		52,06	5	47,06	0,00	0	Nee	5	-
14432_C	Mercuriusplein 8 Borne	Woning	7,5	248260,94	479460,29	Nee		52,81	5	47,81	48	-	5		53,82	5	48,82	0,82	1	Nee	5	-
14418_A	Mercuriusplein 9 Borne	Woning	1,5	248246,95	479478,81	Nee		43,53	5	38,53	39	-	5		44,67	5	39,67	0,00	0	Nee	5	-
14418_B	Mercuriusplein 9 Borne	Woning	4,5	248246,95	479478,81	Nee		50,82	5	45,82	46	-	5		51,88	5	46,88	0,00	0	Nee	5	-
14418_C	Mercuriusplein 9 Borne	Woning	7,5	248246,95	479478,81	Nee		52,90	5	47,90	48	-	5		53,98	5	48,98	0,98	1	Nee	5	-
14418_D	Mercuriusplein 9 Borne	Woning	10,5	248246,95	479478,81	Nee		53,70	5	48,70	49	-	5		54,76	5	49,76	1,06	1	Nee	5	-
14419_A	Mercuriusplein 9 Borne	Woning	1,5	248249,05	479473,33	Nee		48,01	5	43,01	43	-	5		49,03	5	44,03	0,00	0	Nee	5	-
14419_B	Mercuriusplein 9 Borne	Woning	4,5	248249,05	479473,33	Nee		51,50	5	46,50	47	-	5		52,53	5	47,53	0,00	0	Nee	5	-
14419_C	Mercuriusplein 9 Borne	Woning	7,5	248249,05	479473,33	Nee		53,39	5	48,39	48	-	5		54,42	5	49,42	1,03	1	Nee	5	-
14419_D	Mercuriusplein 9 Borne	Woning	10,5	248249,05	479473,33	Nee		53,89	5	48,89	49	-	5		54,91	5	49,91	1,02	1	Nee	5	-
14420_A	Mercuriusplein 9 Borne	Woning	1,5	248244,71	479469,39	Nee		41,94	5	36,94	37	-	5		42,91	5	37,91	0,00	0	Nee	5	-
14420_B	Mercuriusplein 9 Borne	Woning	4,5	248244,71	479469,39	Nee		43,47	5	38,47	38	-	5		44,46	5	39,46	0,00	0	Nee	5	-
14420_C	Mercuriusplein 9 Borne	Woning	7,5	248244,71	479469,39	Nee		45,19	5	40,19	40	-	5		46,27	5	41,27	0,00	0	Nee	5	-
14420_D	Mercuriusplein 9 Borne	Woning	10,5	248244,71	479469,39	Nee		45,80	5	40,80	41	-	5		46,91	5	41,91	0,00	0	Nee	5	-
14242_A	Meteoorstraat 2 Borne	Woning	1,5	248353,66	479433,14	Nee		48,75	5	43,75	44	-	5		49,67	5	44,67	0,00	0	Nee	5	-
14242_B	Meteoorstraat 2 Borne	Woning	4,5	248353,66	479433,14	Nee		50,84	5	45,84	46	-	5		51,75	5	46,75	0,00	0	Nee	5	-
14243_A	Meteoorstraat 2 Borne	Woning	1,5	248356,67	479434,77	Nee		49,38	5	44,38	44	-	5		50,30	5	45,30	0,00	0	Nee	5	-
14243_B	Meteoorstraat 2 Borne	Woning	4,5	248356,67	479434,77	Nee		51,39	5	46,39	46	-	5		52,32	5	47,32	0,00	0	Nee	5	-
14252_A	Meteoorstraat 4 Borne	Woning	1,5	248355,78	479428,64	Nee		39,84	5	34,84	35	-	5		41,05	5	36,05	0,00	0	Nee	5	-
14252_B	Meteoorstraat 4 Borne	Woning	4,5	248355,78	479428,64	Nee		41,86	5	36,86	37	-	5		43,03	5	38,03	0,00	0	Nee	5	-
14253_A	Meteoorstraat 4 Borne	Woning	1,5	248353,23	479430,16	Nee		45,74	5	40,74	41	-	5		46,70	5	41,70	0,00	0	Nee	5	-
14253_B	Meteoorstraat 4 Borne	Woning	4,5	248353,23	479430,16	Nee		49,43	5	44,43	44	-	5		50,38	5	45,38	0,00	0	Nee	5	-
11836_A	Nijverheidsstraat 2 Borne	Woning	1,5	247736,22	479585,86	Nee		30,49	5	25,49	25	-	5		33,73	5	28,73	0,00	0	Nee	5	-
11836_B	Nijverheidsstraat 2 Borne	Woning	4,5	247736,22	479585,86	Nee		33,13	5	28,13	28	-	5		35,79	5	30,79	0,00	0	Nee	5	-
11837_A	Nijverheidsstraat 2 Borne	Woning	1,5	247740,14	479582,30	Nee		29,95	5	24,95	25	-	5		31,68	5	26,68	0,00	0	Nee	5	-
11837_B	Nijverheidsstraat 2 Borne	Woning	4,5	247740,14	479582,30	Nee		33,82	5	28,82	29	-	5		35,51	5	30,51	0,00	0	Nee	5	-
11838_A	Nijverheidsstraat 2 Borne	Woning	1,5	247740,61	479576,41	Nee		29,72	5	24,72	25	-	5		31,37	5	26,37	0,00	0	Nee	5	-
11838_B	Nijverheidsstraat 2 Borne	Woning	4,5	247740,61	479576,41	Nee		33,61	5	28,61	29	-	5		35,20	5	30,20	0,00	0	Nee	5	-
11839_A	Nijverheidsstraat 2 Borne	Woning	1,5	247739,70	479574,17	Nee		31,88	5	26,88	27	-	5		33,45	5	28,45	0,00	0	Nee	5	-
11839_B	Nijverheidsstraat 2 Borne	Woning	4,5	247739,70	479574,17	Nee		36,15	5	31,15	31	-	5		37,79	5	32,79	0,00	0	Nee	5	-
11840_A	Nijverheidsstraat 2 Borne	Woning	1,5	247738,32	479576,13	Nee		29,92	5	24,92	25	-	5		31,32	5	26,32	0,00	0	Nee	5	-
11840_B	Nijverheidsstraat 2 Borne	Woning	4,5	247738,32	479576,13	Nee		34,77	5	29,77	30	-	5		36,22	5	31,22	0,00	0	Nee	5	-
11841_A	Nijverheidsstraat 2 Borne	Woning	1,5	247736,05	479577,76	Nee		29,13	5	24,13	24	-	5		30,94	5	25,94	0,00	0	Nee	5	-
11841_B	Nijverheidsstraat 2 Borne	Woning	4,5	247736,05	479577,76	Nee		34,35	5	29,35	29	-	5		36,04	5	31,04	0,00	0	Nee	5	-
11823_A	Nijverheidsstraat 4 Borne	Woning	1,5	247734,24	479575,66	Nee		27,62	5	22,62	23	-	5		29,75	5	24,75	0,00	0	Nee	5	-

| | | |

datum: 13-12-2023
bestand: 231212_analyse uitstraling

| | | |

datum: 13-12-2023
bestand: 231212_analyse uitstraling

Rekenpunt ID	Adres/omschrijving rekenpunt	Type bestemming	Rekenhoogte [m]	X	Y	Sanering [ja/nee]	HEERSEDE SITUATIE										TOEKOMSTIGE SITUATIE (ZONDER MAATREGELEN)									
							110 lld ε Wet geluidhinder ex 3.4 lid 1 Rmg2012 [dB]	L_{den} [dB]	L_{den} - 110 lld ε Wet geluidhinder ex 3.4 lid 1 Rmg2012 [dB]	L_{den} - 110 lld ε Wgh afgerond [dB]	Eerder vastgestelde hogere waarde [dB]	110 lld ε Wet geluidhinder ex 3.4 lid 2 Rmg2012 [dB]	-	L_{den} [dB]	110 lld ε Wet geluidhinder ex 3.4 lid 2 Rmg2012 [dB]	L_{den} - 110 lld ε t.b.v. verschil- beperkening [dB]	L_{den} - 110 lld ε maatregelen beperkening [dB]	Δ L zonder maatregelen t.b.v. verschil- beperkening afgerond [dB]	Reconstructie in de zin van de Wet geluidhinder? [ja/nee]	110 lld ε Wet geluidhinder ex 3.4 lid 1 Rmg2012 [dB]	Vast te stellen hogere waarde zonder aanvullende maatregelen [dB]
11335_B	Oude Dijkdoorsteek 68 Borne	Woning	4,5	248147,47	479510,90	Nee	42,83	5	37,83	37		5	-	42,83	5	38,55	0,00	0	Nee	5	-
11336_A	Oude Dijkdoorsteek 68 Borne	Woning	1,5	248152,52	479604,94	Nee	42,38	5	37,38	37		5		43,47	5	38,47	0,00	0	Nee	5	-
11336_B	Oude Dijkdoorsteek 68 Borne	Woning	4,5	248152,52	479604,94	Nee	44,72	5	39,72	40		5		45,83	5	40,83	0,00	0	Nee	5	-
11337_A	Oude Dijkdoorsteek 68 Borne	Woning	1,5	248154,66	479602,16	Nee	40,07	5	35,07	35		5		41,09	5	36,09	0,00	0	Nee	5	-
11337_B	Oude Dijkdoorsteek 68 Borne	Woning	4,5	248154,66	479602,16	Nee	42,09	5	37,09	37		5		43,13	5	38,13	0,00	0	Nee	5	-
11338_A	Oude Dijkdoorsteek 68 Borne	Woning	1,5	248154,17	479597,18	Nee	44,69	5	43,69	44		5		49,73	5	44,73	0,00	0	Nee	5	-
11338_B	Oude Dijkdoorsteek 68 Borne	Woning	4,5	248152,48	479594,19	Nee	46,38	5	43,38	43		5		49,45	5	44,45	0,00	0	Nee	5	-
11339_A	Oude Dijkdoorsteek 68 Borne	Woning	1,5	248152,48	479594,19	Nee	45,57	5	42,57	46		5		51,62	5	46,62	0,00	0	Nee	5	-
11339_B	Oude Dijkdoorsteek 68 Borne	Woning	4,5	248152,48	479594,19	Nee	45,72	5	42,72	46		5		51,78	5	46,78	0,00	0	Nee	5	-
11340_A	Oude Dijkdoorsteek 68 Borne	Woning	1,5	248146,86	479594,35	Nee	48,18	5	43,18	43		5		49,14	5	44,14	0,00	0	Nee	5	-
11340_B	Oude Dijkdoorsteek 68 Borne	Woning	4,5	248146,86	479594,35	Nee	50,65	5	45,65	46		5		51,63	5	46,63	0,00	0	Nee	5	-
11341_A	Oude Dijkdoorsteek 68 Borne	Woning	1,5	248145,27	479598,94	Nee	51,30	5	46,30	46		5		52,20	5	47,20	0,00	0	Nee	5	-
11341_B	Oude Dijkdoorsteek 68 Borne	Woning	4,5	248145,27	479598,94	Nee	53,32	5	48,32	48		5		54,23	5	49,23	0,00	1	Nee	5	-
11342_A	Oude Dijkdoorsteek 68 Borne	Woning	1,5	248145,06	479602,79	Nee	51,37	5	46,37	46		5		52,27	5	47,27	0,00	0	Nee	5	-
11342_B	Oude Dijkdoorsteek 68 Borne	Woning	4,5	248145,06	479602,79	Nee	53,46	5	48,46	48		5		54,37	5	49,37	0,00	1	Nee	5	-
11285_A	Oude Dijkdoorsteek 68 Borne	Woning	1,5	248148,68	479586,64	Nee	42,91	5	37,91	38		5		43,92	5	38,92	0,00	0	Nee	5	-
11285_B	Oude Dijkdoorsteek 70 Borne	Woning	4,5	248148,68	479586,64	Nee	45,43	5	40,43	40		5		46,64	5	41,64	0,00	0	Nee	5	-
11286_A	Oude Dijkdoorsteek 70 Borne	Woning	1,5	248152,87	479577,97	Nee	54,09	5	49,09	49		5		55,09	5	50,09	0,00	1	Nee	5	-
11286_B	Oude Dijkdoorsteek 70 Borne	Woning	4,5	248152,87	479577,97	Nee	55,44	5	50,44	50		5		56,44	5	51,44	0,00	1	Nee	5	-
11287_A	Oude Dijkdoorsteek 70 Borne	Woning	1,5	248148,08	479572,95	Nee	58,58	5	53,58	54		5		59,51	5	54,51	0,00	1	Nee	5	-
11287_B	Oude Dijkdoorsteek 70 Borne	Woning	4,5	248147,08	479572,95	Nee	59,43	5	54,43	54		5		60,37	5	55,37	0,00	1	Nee	5	-
11288_A	Oude Dijkdoorsteek 70 Borne	Woning	1,5	248141,41	479575,27	Nee	58,50	5	53,50	53		5		59,41	5	54,41	0,00	1	Nee	5	-
11288_B	Oude Dijkdoorsteek 70 Borne	Woning	4,5	248141,41	479575,27	Nee	59,36	5	54,36	54		5		60,29	5	55,29	0,00	1	Nee	5	-
11289_A	Oude Dijkdoorsteek 70 Borne	Woning	1,5	248139,39	479577,93	Nee	55,60	5	50,60	51		5		56,48	5	51,48	0,00	1	Nee	5	-
11289_B	Oude Dijkdoorsteek 70 Borne	Woning	4,5	248139,39	479577,93	Nee	56,62	5	51,62	52		5		57,52	5	52,52	0,00	1	Nee	5	-
11290_A	Oude Dijkdoorsteek 70 Borne	Woning	1,5	248141,29	479582,57	Nee	55,15	5	50,15	50		5		56,04	5	51,04	0,00	1	Nee	5	-
11290_B	Oude Dijkdoorsteek 70 Borne	Woning	4,5	248141,29	479582,57	Nee	56,56	5	51,56	52		5		57,46	5	52,46	0,00	1	Nee	5	-
11291_A	Oude Dijkdoorsteek 70 Borne	Woning	1,5	248140,34	479586,44	Nee	55,45	5	50,45	50		5		56,35	5	51,35	0,00	1	Nee	5	-
11291_B	Oude Dijkdoorsteek 70 Borne	Woning	4,5	248140,34	479586,44	Nee	57,08	5	52,08	52		5		57,99	5	52,99	0,00	1	Nee	5	-
11292_A	Oude Dijkdoorsteek 70 Borne	Woning	1,5	248138,70	479589,33	Nee	53,40	5	48,40	48		5		54,30	5	49,30	0,00	1	Nee	5	-
11292_B	Oude Dijkdoorsteek 70 Borne	Woning	4,5	248138,70	479589,33	Nee	54,58	5	49,58	49		5		55,48	5	50,48	0,00	1	Nee	5	-
11293_A	Oude Dijkdoorsteek 70 Borne	Woning	1,5	248141,87	479590,39	Nee	46,07	5	41,07	41		5		47,04	5	42,04	0,00	0	Nee	5	-
11293_B	Oude Dijkdoorsteek 70 Borne	Woning	4,5	248141,87	479590,39	Nee	48,17	5	43,17	43		5		49,17	5	44,17	0,00	0	Nee	5	-
11313_A	Oude Dijkdoorsteek 72 Borne	Woning	1,5	248144,47	479536,12	Nee	57,48	5	52,48	52		5		58,50	5	53,50	0,00	1	Nee	5	-
11313_B	Oude Dijkdoorsteek 72 Borne	Woning	4,5	248144,47	479536,12	Nee	57,95	5	52,95	53		5		58,97	5	53,97	1,02	1	Nee	5	-
11314_A	Oude Dijkdoorsteek 72 Borne	Woning	1,5	248143,03	479537,58	Nee	42,58	5	37,58	38		5		43,70	5	38,70	0,00	0	Nee	5	-
11314_B	Oude Dijkdoorsteek 72 Borne	Woning	4,5	248143,03	479537,58	Nee	45,24	5	40,24	40		5		46,32	5	41,32	0,00	0	Nee	5	-
11315_A	Oude Dijkdoorsteek 72 Borne	Woning	1,5	248142,13	479544,42	Nee	56,70	5	51,70	52		5		57,57	5	52,57	0,87	1	Nee	5	-
11315_B	Oude Dijkdoorsteek 72 Borne	Woning	4,5	248142,13	479544,42	Nee	56,77	5	51,77	52		5		57,67	5	52,67	0,90	1	Nee	5	-
11316_A	Oude Dijkdoorsteek 72 Borne	Woning	1,5	248131,42	479543,62	Nee	60,87	5	55,87	56		5		61,79	5	56,79	0,92	1	Nee	5	-
11316_B	Oude Dijkdoorsteek 72 Borne	Woning	4,5	248131,42	479543,62	Nee	60,82	5	55,82	55		5		61,82	5	56,82	0,90	1	Nee	5	-
11317_A	Oude Dijkdoorsteek 72 Borne	Woning	1,5	248137,97	479541,72	Nee	59,83	5	54,83	55		5		60,71	5	55,71	0,88	1	Nee	5	-
11317_B	Oude Dijkdoorsteek 72 Borne	Woning	4,5	248137,97	479541,72	Nee	60,22	5	55,22	55		5		61,11	5	56,11	0,89	1	Nee	5	-
11318_A	Oude Dijkdoorsteek 72 Borne	Woning	1,5	248142,24	479541,10	Nee	61,29	5	56,29	56		5		62,22	5	57,22	0,93	1	Nee	5	-
11318_B	Oude Dijkdoorsteek 72 Borne	Woning	4,5	248142,24	479541,10	Nee	61,59	5	56,59	57		5		62,53	5	57,53	0,94	1	Nee	5	-
11305_A	Oude Dijkdoorsteek 72 Borne	Woning	1,5	248128,43	479541,12	Nee	42,16	5	37,16	37		5		43,22	5	38,22	0,00	0	Nee	5	-
11305_B	Oude Dijkdoorsteek 72 Borne	Woning	4,5	248128,43	479541,12	Nee	44,51	5	39,51	39		5		45,48	5	40,48	0,00	0	Nee	5	-
11306_A	Oude Dijkdoorsteek 72 Borne	Woning	1,5	248128,43	479541,12	Nee	45,54	5	40,54	41		5		46,78	5	41,78	0,00	0	Nee	5	-
11306_B	Oude Dijkdoorsteek 72 Borne	Woning	4,5	248128,43	479541,12	Nee	46,30	5	41,30	41		5		47,23	5	42,23	0,00	0	Nee	5	-
11307_A	Oude Dijkdoorsteek 72 Borne	Woning	1,5	248128,57	479534,65	Nee	48,01	5	43,01	43		5		48,91	5	43,91	0,00	0	Nee	5	-
11307_B	Oude Dijkdoorsteek 72 Borne	Woning	4,5	248128,57	479534,65	Nee	40,70	5	35,75	36		5		42,01	5	37,01	0,00	0	Nee	5	-
11308_A	Oude Dijkdoorsteek 72 Borne	Woning	1,5	248127,78	479536,73	Nee	51,04	5	46,04	46		5		51,97	5	46,97	0,00	0	Nee	5	-
11308_B	Oude Dijkdoorsteek 72 Borne	Woning	4,5	248127,78	479536,73	Nee	49,78	5	44,78	45		5		50,83	5	45,83	0,00	0	Nee	5	-
11309_A	Oude Dijkdoorsteek 72 Borne	Woning	1,5	248127,78	479536,73	Nee	52,48	5	47,48	47		5		53,44	5	48,44	0,00	0	Nee	5	-
11309_B	Oude Dijkdoorsteek 72 Borne	Woning	4,5	248130,48	479537,01	Nee	47,89	5	42,89	43		5		48,95	5	43,95	0,00	0	Nee	5	-
11310_A	Oude Dijkdoorsteek 72 Borne	Woning	1,5	248130,48	479537,01	Nee	45,49	5	40,49	40		5		46,49	5	41,49	0,00	0	Nee	5	-
11310_B	Oude Dijkdoorsteek 72 Borne	Woning	4,5	248130,75	479537,01	Nee	54,10	5	49,10	49		5		55,05	5	50,05	0,95	1	Nee	5	-
11311_A	Oude Dijkdoorsteek 72 Borne	Woning	1,5	248136,75	479533,94	Nee	47,21	5	42,21	42		5		48,33	5	43,33	0,00	0	Nee	5	-
11311_B	Oude Dijkdoorsteek 72 Borne	Woning	4,5	248136,75	479533,94	Nee	54,05	5	49,05	49		5		55,03	5	50,03	0,98	1	Nee	5	-
11312_A	Oude Dijkdoorsteek 72 Borne	Woning	1,5	248136,71	479528,74	Nee	53,71	5	48,71	49		5		54,75	5	49,75	1,04	1	Nee	5	-
11312_B	Oude Dijkdoorsteek 72 Borne	Woning	4,5	248139,71	479528,74	Nee	54,98	5	49,98	50		5		56,03	5	51,03	1,05	1	Nee	5	-
11313_A	Oude Dijkdoorsteek 72 Borne	Woning	1,5	248139,71	479528,74	Nee	55,43	5	50,43	50		5		56,48	5	51,48	1,05	1	Nee	5	-
11313_B	Oude Dijkdoorsteek 72 Borne	Woning	4,5	248139,71	479528,74	Nee	44,64	5	39,64	40		5		45,72	5	40,72	0,00	0	Nee	5	-
11314_A	Oude Dijkdoorsteek 72 Borne	Woning	1,5	248138,80	479527,78	Nee	47,24	5	42,24	42		5		48,37	5	43,37	0,00	0	Nee	5	-
11314_B	Oude Dijkdoorsteek 72 Borne	Woning	4,5	248138,80	479527,78	Nee	48,46	5	43,46	43		5		49,59	5	44,59	0,00	0	Nee	5	-
11315_A	Oude Dijkdoorsteek 72 Borne	Woning	1,5	248131,43	479532,79	Nee	44,05	5	38,05	38		5		44,09	5	39,09	0,00	0	Nee	5	-
11315_B	Oude Dijkdoorsteek 72 Borne	Woning	4,5	248131,43	479532,79	Nee	49,87	5	44,87	45		5		50,81	5	45,81	0,00	0	Nee	5	-
11316_A	Oude Dijkdoorsteek 72 Borne	Woning	1,5	248132,36	479523,71	Nee	51,26	5	46,26	46		5		52,21	5	47,21	0,00	0	Nee	5	-
11316_B	Oude Dijkdoorsteek 74 Borne	Woning	4,5	248132,64	479523,49	Nee	42,48	5	37,48	37		5		43,50	5	38,50	0,00	0	Nee	5	-
11317_A	Oude Dijkdoorsteek 74 Borne	Woning	1,5	248132,64	479523,49	Nee	50,68	5	45,68	46		5		51,58	5	46,58	0,00	0	Nee	5	-
11317_B	Oude Dijkdoorsteek 74 Borne	Woning	4,5	248132,64	479523,49	Nee	52,77	5	47,77	48		5		53,70	5	48,70	0,70	1	Nee	5	-
11318_A	Oude Dijkdoorsteek 74 Borne	Woning	1,5	248132,73	479523,89	Nee	42,55	5	37,55	38		5		43,55	5	38,55	0,00	0	Nee	5	-
11318_B	Oude Dijkdoorsteek 74 Borne	Woning	4,5	248132,73	479523,89	Nee	45,68	5	40,68	41		5		46,53	5	41,53	0,00	0	Nee	5	-
11319_A	Oude Dijkdoorsteek 74 Borne	Woning	1,5	248132,73	479523,89	Nee	52,62	5	47,62	48		5		53,53	5	48,53	0,53	1	Nee	5	-
11319_B	Oude Dijkdoorsteek 74 Borne	Woning	4,5	248132,36	479523,71	Nee	47,26	5	42,26	42		5		48,36	5	43,36	0,00	0	Nee	5	-
11320_A	Oude Dijkdoorsteek 74 Borne	Woning	1,5	248132,36	479523,71	Nee	50,82	5	45,82	46		5		51,81	5	46,81	0,00	0	Nee	5	-
11320_B	Oude Dijkdoorsteek 74 Borne	Woning	4,5	248132,36	479523,71	Nee	52,70	5	47,71	48		5		53,71	5	48,71	0,71	1	Nee	5	-
11321_A	Oude Dijkdoorsteek 74 Borne	Woning	1,5	248134,49	479518,76	Nee	51,78	5	46,78	46		5		52,30	5	47,30	0,00	0	Nee	5	-
11321_B	Oude Dijkdoorsteek 74 Borne	Woning	4,5	248134,49	479518,76	Nee	53,00	5	48,00	48		5		54,04	5	49,04	1,04	1	Nee	5	-
11322_A	Oude Dijkdoorsteek 74 Borne	Woning	1,5	248134,49	479518,76	Nee	53,18	5	48,18	48		5		54,24	5	49,24	1,06	1	Nee	5	-
11322_B	Oude Dijkdoorsteek 74 Borne	Woning	4,5	248130,83	479518,15	Nee	40,62	5	35,62	36		5		42,00	5	37,00	0,00	0	Nee	5	-
11323_A	Oude Dijkdoorsteek 76 Borne	Woning	1,5	248130,83	479518,15	Nee	38,29	5	33,29	33		5		39,38	5	34,38	0,00	0	Nee	5	-
11323_B	Oude Dijkdoorsteek 76 Borne	Woning	4,5	248130,83	479518,15	Nee	38,04	5	33,04	33		5		40,38	5	35,38	0,00	0	Nee	5	-
11324_A	Oude Dijkdoorsteek 76 Borne	Woning	1,5	248119,96	479520,50	Nee	45,05	5	40,05	40		5		46,01	5	41,01	0,00	0	Nee	5	-
11324_B	Oude Dijkdoorsteek 76 Borne	Woning	4,5	248119,96	479520,50	Nee	49,67	5	44,67	45		5		50,64	5	45,64	0,00	0	Nee	5	-
11325_A	Oude Dijkdoorsteek 76 Borne	Woning	1,5	248119,96	479520,50	Nee	51,27	5	46,27	46		5		52,21	5	47,21	0,00	0	Nee	5	-
11325_B	Oude Dijkdoorsteek 76 Borne	Woning	4,5	248131,44	479512,96	Nee	50,26	5	45,26	45		5		51,29	5	46,29	0,00	0	Nee	5	-
11326_A	Oude Dijkdoorsteek 76 Borne	Woning	1,5	248131,44	479512,96	Nee	52,11	5	47,11	47		5		53,16	5	48,16	0,16	0	Nee	5	-
11326_B	Oude Dijkdoorsteek 76 Borne	Woning	4,5	248131,44	479512,96	Nee	52,11	5	47,21	47		5		53,27	5	48,27	0,27	0	Nee	5	-
11327_A	Oude Dijkdoorsteek 76 Borne	Woning	1,5	248126,26	479512,88	Nee	41,81	5	36,81	37		5		42,93	5	37,93	0,00	0	Nee	5	-
11327_B	Oude Dijkdoorsteek 76 Borne	Woning	4,5	248126,26	479512,88	Nee	44,73	5	39,73	40		5		45,93	5	40,93	0,00	0	Nee	5	-
11328_A	Oude Dijkdoorsteek 76 Borne	Woning	1,5	248126,53	479511,88	Nee	38,17	5	33,17	33		5		40,33	5	35,33	0,00	0	Nee	5	-
11328_B	Oude Dijkdoorsteek 76 Borne	Woning	4,5	248126,53	479511,88	Nee	42,58	5	37,58	38		5		43,70	5	38,70	0,00	0	Nee	5	-
11329_A	Oude Dijkdoorsteek 76 Borne	Woning	1,5	248121,66	479516,10	Nee	40,07	5	35,07	35		5		41,10	5	36,10	0,00	0	Nee	5	-
11329_B	Oude Dijkdoorsteek 76 Borne	Woning	4,5	248121,66	479516,10	Nee	41,22	5	36,22	36		5		42,58	5	37,58	0,00	0	Nee	5	-
11330_A	Oude Dijkdoorsteek 76 Borne	Woning	1,5	248121,66	479516,10	Nee	44,25	5	39,25	39		5		45,56	5	40,56	0,00	0	Nee	5	-
11330_B	Oude Dijkdoorsteek 76 Borne	Woning	4,5	248121,66	479516,10	Nee	44,73	5	39,73	40		5		45,93	5	40,93	0,00	0	Nee	5	-
11331_A	Oude Dijkdoorsteek 76 Borne	Woning	1,5	248116,16	479504,61	Nee	47,48	5	42,48	42		5		48,47	5	43,47	0,00	0	Nee	5	-
11331_B	Oude Dijkdoorsteek 78 Borne	Woning	4,5	248116,16	479504,61	Nee	40,77	5	35,77	36		5		41,86	5	36,86	0,00	0	Nee	5	-
11332_A	Oude Dijkdoorsteek 78 Borne	Woning	1,5	248119,45	479506,10	Nee	46,21	5	41,21	41		5		47,27	5	42,27	0,00	0	Nee	5	-
11332_B	Oude Dijkdoorsteek 78 Borne	Woning	4,5	248119,45	479506,10	Nee	48,19	5	43,19	43		5		49,27	5	44,27	0,00	0	Nee	5	-
11333_A	Oude Dijkdoorsteek 78 Borne	Woning	1,5	248127,95	479501,45	Nee	47,56	5	42,56	43		5		48,61	5	43,61	0,00	0	Nee	5	-
11333_B	Oude Dijkdoorsteek 78 Borne	Woning	4,5	248127,95	479501,45	Nee	49,64	5	44,64	44		5		50,51	5	45,51	0,00	0	Nee	5	-
11334_A	Oude Dijkdoorsteek 78 Borne	Woning	1,5	248112,32	479504,12	Nee	42,84	5	37,84	38		5		43,84	5	38,84	0,00	0	Nee	5	-
11334_B	Oude Dijkdoorsteek 78 Borne	Woning	4,5	248113,22	479504,12	Nee	47,73	5	42,73	43		5		48,71	5	43,71	0,00	0	Nee	5	-
11335_A	Oude Dijkdoorsteek 78 Borne	Woning	1,5	248426,56	479416,71	Nee	40,41	5	35,41	35		5		41,62	5	36,62	0,00	0	Nee	5	-
11335_B	Oude Dijkdoorsteek 2 Borne	Woning	4,5	248426,56	479416,71	Nee	42,10	5	37,10	37		5		43,32	5	38,32	0,00	0	Nee	5	-
11336_A	Oude Dijkdoorsteek 2 Borne	Woning	1,5	248426,56	479416,71	Nee	44,26	5	39,26	39		5		45,46	5	40,46	0,00	0	Nee	5	-
11336_B	Oude Dijkdoorsteek 2 Borne	Woning	4,5	248430,67	479419,35	Nee	44,51	5	39,51	40		5		45,69	5	40,69	0,00	0	Nee	5	-
11337_A	Oude Dijkdoorsteek 2 Borne	Woning	1,5	248430,67	479419,35	Nee	48,17	5	43,17	43		5		49,36	5	44,36	0,00	0	Nee	5	-
11337_B	Oude Dijkdoorsteek 2 Borne	Woning	4,5	248430,67	479419,35	Nee	46,43	5	41,43	41		5		47,62	5	42,62	0,00	0	Nee	5	-
11338_A	Oude Dijkdoorsteek 2 Borne	Woning	1,5	248433,73	479415,54	Nee	44,61	5	39,61	40		5		45,81	5	40,81	0,00	0	Nee	5	-
11338_B	Oude Dijkdoorsteek 2 Borne	Woning	4,5	248433,73	479415,54	Nee	46,16	5	41,16	41		5		47,37	5	42,37	0,00	0	Nee	5	-
11339_A	Oude Dijkdoorsteek 2 Borne	Woning	1,5	248433,73	479415,54	Nee	47,44	5	42,44	42		5		48,63	5	43,63	0,00	0	Nee	5	-
11339_B	Oude Dijkdoorsteek 2 Borne	Woning	4,5	248429,62	479412,90	Nee	40,30	5	35,30	35		5		41,62	5	36,62	0,00	0	Nee	5	-
11340_A	Oude Dijkdoorsteek 2 Borne	Woning	1,5	248472,62	479424,17	Nee	38,21	5	33,21	33		5		39,42	5	34,42	0,00	0	Nee	5	-
11340_B	Oude Dijkdoorsteek 2 Borne	Woning	4,5	248472,62	479424,17	Nee	40,60	5	35,60	36		5		41,80	5	36,80	0,00	0	Nee	5	-
11376_A	Oude Dijkdoorsteek 2 Borne	Woning	1,5	248470,48	479422,75	Nee	38,07	5	33,07	33		5		39,31	5	34,31	0,00	0	Nee	5	-

| | | |

								HEERSENDE SITUATIE							TOEKOMSTIGE SITUATIE (ZONDER MAATREGELEN)							
Rekenpunt ID	Adres/omschrijving rekenpunt	Type bestemming	Rekenhoogte [m]	X	Y	Sanering [ja/nee]	-	L_{den} [dB]	110 lid g Wet geluidhinder ex 3.4 lid 1 Rmg2012 [dB]	L_{den} - 110 lid g ex 3.4 lid 1 Rmg2012 [dB]	L_{den} afgerond - 110 lid g Wgh [dB]	Eerder vastgestelde hogere waarde [dB]	110 lid g Wet geluidhinder ex 3.4 lid 2 Rmg2012 [dB]	-	L_{den} [dB]	110 lid g Wet geluidhinder ex 3.4 lid 2 Rmg2012 [dB]	L_{den} - 110 lid g t.b.v. verschil-berekening [dB]	ΔL zonder maatregelen t.b.v. verschil-berekening [dB]	ΔL zonder maatregelen t.b.v. verschilberekening afgerond [dB]	Reconstructie in de zin van de Wet geluidhinder? [ja/nee]	110 lid g Wet geluidhinder ex 3.4 lid 1 Rmg2012 [dB]	Vast te stellen hogere waarde zonder aanvullende maatregelen [dB]
12528_B	Ringoven 1 Borne	Woning	4,5	247838,72	479221,48	Nee		53,28	5	48,28	48	-	5		54,67	5	49,67	1,39	1	Nee	5	-
12529_A	Ringoven 1 Borne	Woning	1,5	247836,56	479220,74	Nee		46,66	5	41,66	42	-	5		48,06	5	43,06	0,00	0	Nee	5	-
12529_B	Ringoven 1 Borne	Woning	4,5	247836,56	479220,74	Nee		47,64	5	42,64	43	-	5		49,08	5	44,08	0,00	0	Nee	5	-
12530_A	Ringoven 1 Borne	Woning	1,5	247833,90	479220,34	Nee		48,17	5	43,17	43	-	5		49,58	5	44,58	0,00	0	Nee	5	-
12530_B	Ringoven 1 Borne	Woning	4,5	247833,90	479220,34	Nee		49,07	5	44,07	44	-	5		50,50	5	45,50	0,00	0	Nee	5	-
12531_A	Ringoven 1 Borne	Woning	1,5	247831,17	479218,96	Nee		47,66	5	42,66	43	-	5		49,08	5	44,08	0,00	0	Nee	5	-
12531_B	Ringoven 1 Borne	Woning	4,5	247831,17	479218,96	Nee		48,61	5	43,61	44	-	5		50,05	5	45,05	0,00	0	Nee	5	-
12532_A	Ringoven 1 Borne	Woning	1,5	247827,68	479219,05	Nee		39,58	5	34,58	35	-	5		41,17	5	36,17	0,00	0	Nee	5	-
12532_B	Ringoven 1 Borne	Woning	4,5	247827,68	479219,05	Nee		41,40	5	36,40	36	-	5		43,17	5	38,17	0,00	0	Nee	5	-
12533_A	Ringoven 1 Borne	Woning	1,5	247824,01	479221,44	Nee		40,53	5	35,53	36	-	5		41,99	5	36,99	0,00	0	Nee	5	-
12533_B	Ringoven 1 Borne	Woning	4,5	247824,01	479221,44	Nee		42,67	5	37,67	38	-	5		44,23	5	39,23	0,00	0	Nee	5	-
12534_A	Ringoven 1 Borne	Woning	1,5	247826,13	479227,03	Nee		43,65	5	38,65	39	-	5		45,56	5	40,56	0,00	0	Nee	5	-
12534_B	Ringoven 1 Borne	Woning	4,5	247826,13	479227,03	Nee		45,07	5	40,07	40	-	5		46,98	5	41,98	0,00	0	Nee	5	-
12535_A	Ringoven 1 Borne	Woning	1,5	247833,05	479228,29	Nee		49,31	5	44,31	44	-	5		50,95	5	45,95	0,00	0	Nee	5	-
12535_B	Ringoven 1 Borne	Woning	4,5	247833,05	479228,29	Nee		49,78	5	44,78	45	-	5		51,47	5	46,47	0,00	0	Nee	5	-
12536_A	Ringoven 1 Borne	Woning	1,5	247836,16	479227,83	Nee		48,58	5	43,58	44	-	5		50,37	5	45,37	0,00	0	Nee	5	-
12536_B	Ringoven 1 Borne	Woning	4,5	247836,16	479227,83	Nee		49,15	5	44,15	44	-	5		50,96	5	45,96	0,00	0	Nee	5	-
12537_A	Ringoven 1 Borne	Woning	1,5	247839,05	479228,89	Nee		52,80	5	47,80	48	-	5		54,29	5	49,29	1,29	1	Nee	5	-
12537_B	Ringoven 1 Borne	Woning	4,5	247839,05	479228,89	Nee		52,69	5	47,69	48	-	5		54,20	5	49,20	1,20	1	Nee	5	-
12538_A	Ringoven 1 Borne	Woning	1,5	247839,71	479225,50	Nee		54,12	5	49,12	49	-	5		55,50	5	50,50	1,38	1	Nee	5	-
12538_B	Ringoven 1 Borne	Woning	4,5	247839,71	479225,50	Nee		54,12	5	49,12	49	-	5		55,52	5	50,52	1,40	1	Nee	5	-
16275_A	Ringoven 15 Borne	Woning	1,5	247822,70	479147,33	Nee		37,09	5	32,09	32	-	5		39,51	5	34,51	0,00	0	Nee	5	-
16275_B	Ringoven 15 Borne	Woning	4,5	247822,70	479147,33	Nee		40,57	5	35,57	36	-	5		42,93	5	37,93	0,00	0	Nee	5	-
16275_C	Ringoven 15 Borne	Woning	7,5	247822,70	479147,33	Nee		43,11	5	38,11	38	-	5		45,57	5	40,57	0,00	0	Nee	5	-
16276_A	Ringoven 15 Borne	Woning	1,5	247821,93	479150,79	Nee		34,86	5	29,86	30	-	5		36,76	5	31,76	0,00	0	Nee	5	-
16276_B	Ringoven 15 Borne	Woning	4,5	247821,93	479150,79	Nee		39,56	5	34,56	35	-	5		41,48	5	36,48	0,00	0	Nee	5	-
16276_C	Ringoven 15 Borne	Woning	7,5	247821,93	479150,79	Nee		42,90	5	37,90	38	-	5		44,68	5	39,68	0,00	0	Nee	5	-
16277_A	Ringoven 15 Borne	Woning	1,5	247824,26	479153,45	Nee		36,91	5	31,91	32	-	5		38,50	5	33,50	0,00	0	Nee	5	-
16277_B	Ringoven 15 Borne	Woning	4,5	247824,26	479153,45	Nee		39,29	5	34,29	34	-	5		40,93	5	35,93	0,00	0	Nee	5	-
16277_C	Ringoven 15 Borne	Woning	7,5	247824,26	479153,45	Nee		41,31	5	36,31	36	-	5		42,85	5	37,85	0,00	0	Nee	5	-
16278_A	Ringoven 15 Borne	Woning	1,5	247828,99	479152,24	Nee		35,93	5	30,93	31	-	5		37,58	5	32,58	0,00	0	Nee	5	-
16278_B	Ringoven 15 Borne	Woning	4,5	247828,99	479152,24	Nee		38,77	5	33,77	34	-	5		40,43	5	35,43	0,00	0	Nee	5	-
16278_C	Ringoven 15 Borne	Woning	7,5	247828,99	479152,24	Nee		40,99	5	35,99	36	-	5		42,53	5	37,53	0,00	0	Nee	5	-
16279_A	Ringoven 15 Borne	Woning	1,5	247831,88	479149,47	Nee		34,88	5	29,88	30	-	5		36,57	5	31,57	0,00	0	Nee	5	-
16279_B	Ringoven 15 Borne	Woning	4,5	247831,88	479149,47	Nee		37,44	5	32,44	32	-	5		39,28	5	34,28	0,00	0	Nee	5	-
16279_C	Ringoven 15 Borne	Woning	7,5	247831,88	479149,47	Nee		41,44	5	36,44	36	-	5		43,42	5	38,42	0,00	0	Nee	5	-
16280_A	Ringoven 15 Borne	Woning	1,5	247833,14	479147,33	Nee		36,30	5	31,30	31	-	5		37,98	5	32,98	0,00	0	Nee	5	-
16280_B	Ringoven 15 Borne	Woning	4,5	247833,14	479147,33	Nee		38,57	5	33,57	34	-	5		40,39	5	35,39	0,00	0	Nee	5	-
16280_C	Ringoven 15 Borne	Woning	7,5	247833,14	479147,33	Nee		41,28	5	36,28	36	-	5		42,90	5	37,90	0,00	0	Nee	5	-
16281_A	Ringoven 15 Borne	Woning	1,5	247833,86	479142,32	Nee		39,89	5	34,89	35	-	5		42,18	5	37,18	0,00	0	Nee	5	-
16281_B	Ringoven 15 Borne	Woning	4,5	247833,86	479142,32	Nee		41,44	5	36,44	36	-	5		43,85	5	38,85	0,00	0	Nee	5	-
16281_C	Ringoven 15 Borne	Woning	7,5	247833,86	479142,32	Nee		43,54	5	38,54	39	-	5		45,86	5	40,86	0,00	0	Nee	5	-
16282_A	Ringoven 15 Borne	Woning	1,5	247829,47	479138,61	Nee		41,74	5	36,74	37	-	5		44,66	5	39,66	0,00	0	Nee	5	-
16282_B	Ringoven 15 Borne	Woning	4,5	247829,47	479138,61	Nee		43,60	5	38,60	39	-	5		46,36	5	41,36	0,00	0	Nee	5	-
16282_C	Ringoven 15 Borne	Woning	7,5	247829,47	479138,61	Nee		44,35	5	39,35	39	-	5		46,89	5	41,89	0,00	0	Nee	5	-
16283_A	Ringoven 15 Borne	Woning	1,5	247827,10	479142,81	Nee		35,40	5	30,40	30	-	5		37,55	5	32,55	0,00	0	Nee	5	-
16283_B	Ringoven 15 Borne	Woning	4,5	247827,10	479142,81	Nee		38,66	5	33,66	34	-	5		40,68	5	35,68	0,00	0	Nee	5	-
16283_C	Ringoven 15 Borne	Woning	7,5	247827,10	479142,81	Nee		41,66	5	36,66	37	-	5		43,65	5	38,65	0,00	0	Nee	5	-
16284_A	Ringoven 15 Borne	Woning	1,5	247826,08	479146,47	Nee		35,58	5	30,58	31	-	5		37,88	5	32,88	0,00	0	Nee	5	-
16284_B	Ringoven 15 Borne	Woning	4,5	247826,08	479146,47	Nee		39,60	5	34,60	35	-	5		41,84	5	36,84	0,00	0	Nee	5	-
16284_C	Ringoven 15 Borne	Woning	7,5	247826,08	479146,47	Nee		42,68	5	37,68	38	-	5		45,04	5	40,04	0,00	0	Nee	5	-
12499_A	Ringoven 17 Borne	Woning	1,5	247843,70	479134,97	Nee		44,14	5	39,14	39	-	5		46,73	5	41,73	0,00	0	Nee	5	-
12499_B	Ringoven 17 Borne	Woning	4,5	247843,70	479134,97	Nee		45,62	5	40,62	41	-	5		48,16	5	43,16	0,00	0	Nee	5	-
12500_A	Ringoven 17 Borne	Woning	1,5	247841,20	479137,66	Nee		36,41	5	31,41	31	-	5		38,70	5	33,70	0,00	0	Nee	5	-
12500_B	Ringoven 17 Borne	Woning	4,5	247841,20	479137,66	Nee		39,32	5	34,32	34	-	5		41,44	5	36,44	0,00	0	Nee	5	-
12501_A	Ringoven 17 Borne	Woning	1,5	247839,56	479139,91	Nee		38,96	5	33,96	34	-	5		41,36	5	36,36	0,00	0	Nee	5	-
12501_B	Ringoven 17 Borne	Woning	4,5	247839,56	479139,91	Nee		41,15	5	36,15	36	-	5		43,47	5	38,47	0,00	0	Nee	5	-
12502_A	Ringoven 17 Borne	Woning	1,5	247837,69	479142,06	Nee		36,85	5	31,85	32	-	5		39,13	5	34,13	0,00	0	Nee	5	-
12502_B	Ringoven 17 Borne	Woning	4,5	247837,69	479142,06	Nee		39,18	5	34,18	34	-	5		41,35	5	36,35	0,00	0	Nee	5	-
12503_A	Ringoven 17 Borne	Woning	1,5	247838,83	479146,48	Nee		36,77	5	31,77	32	-	5		38,85	5	33,85	0,00	0	Nee	5	-
12503_B	Ringoven 17 Borne	Woning	4,5	247838,83	479146,48	Nee		39,09	5	34,09	34	-	5		41,13	5	36,13	0,00	0	Nee	5	-
12504_A	Ringoven 17 Borne	Woning	1,5	247841,93	479148,94	Nee		37,33	5	32,33	32	-	5		38,97	5	33,97	0,00	0	Nee	5	-
12504_B	Ringoven 17 Borne	Woning	4,5	247841,93	479148,94	Nee		39,69	5	34,69	35	-	5		41,34	5	36,34	0,00	0	Nee	5	-
12505_A	Ringoven 17 Borne	Woning	1,5	247846,65	479146,32	Nee		35,90	5	30,90	31	-	5		37,97	5	32,97	0,00	0	Nee	5	-
12505_B	Ringoven 17 Borne	Woning	4,5	247846,65	479146,32	Nee		38,34	5	33,34	33	-	5		40,28	5	35,28	0,00	0	Nee	5	-
12506_C	Ringoven 19 Borne	Woning	7,5	247849,07	479144,37	Nee		40,98	5	35,98	36	-	5		42,89	5	37,89	0,00	0	Nee	5	-
12507_A	Ringoven 19 Borne	Woning	1,5	247852,39	479144,80	Nee		37,40	5	32,40	32	-	5		39,53	5	34,53	0,00	0	Nee	5	-
12507_B	Ringoven 19 Borne	Woning	4,5	247852,39	479144,80	Nee		38,49	5	33,49	33	-	5		40,22	5	35,22	0,00	0	Nee	5	-
12507_C	Ringoven 19 Borne	Woning	7,5	247852,39	479144,80	Nee		40,12	5	35,12	35	-	5		41,71	5	36,71	0,00	0	Nee	5	-
12508_A	Ringoven 19 Borne	Woning	1,5	247855,08	479142,81	Nee		41,31	5	36,31	36	-	5		43,59	5	38,59	0,00	0	Nee	5	-
12508_B	Ringoven 19 Borne	Woning	4,5	247855,08	479142,81	Nee		45,92	5	40,92	41	-	5		48,19	5	43,19	0,00	0	Nee	5	-
12508_C	Ringoven 19 Borne	Woning	7,5	247855,08	479142,81	Nee		47,39	5	42,39	42	-	5		49,47	5	44,47	0,00	0	Nee	5	-
12509_A	Ringoven 19 Borne	Woning	1,5	247853,66	479137,27	Nee		43,18	5	38,18	38	-	5		45,59	5	40,59	0,00	0	Nee	5	-
12509_B	Ringoven 19 Borne	Woning	4,5	247853,66	479137,27	Nee		48,20	5	43,20	43	-	5		50,23	5	45,23	0,00	0	Nee	5	-
12509_C	Ringoven 19 Borne	Woning	7,5	247853,66	479137,27	Nee		48,91	5	43,91	44	-	5		50,84	5	45,84	0,00	0	Nee	5	-
12510_A	Ringoven 19 Borne	Woning	1,5	247849,50	479133,50	Nee		44,55	5	39,55	40	-	5		47,14	5	42,14	0,00	0	Nee	5	-
12510_B	Ringoven 19 Borne	Woning	4,5	247849,50	479133,50	Nee		46,16	5	41,16	41	-	5		48,68	5	43,68	0,00	0	Nee	5	-
12510_C	Ringoven 19 Borne	Woning	7,5	247849,50	479133,50	Nee		47,00	5	42,00	42	-	5		49,36	5	44,36	0,00	0	Nee	5	-
12511_C	Ringoven 19 Borne	Woning	7,5	247847,65	479138,80	Nee		40,47	5	35,47	35	-	5		42,45	5	37,45	0,00	0	Nee	5	-
13290_A	Ringoven 3 Borne	Woning	1,5	247819,89	479216,09	Nee		43,98	5	38,98	39	-	5		45,40	5	40,40	0,00	0	Nee	5	-
13290_B	Ringoven 3 Borne	Woning	4,5	247819,89	479216,09	Nee		45,70	5	40,70	41	-	5		47,13	5	42,13	0,00	0	Nee	5	-
13291_A	Ringoven 3 Borne	Woning	1,5	247823,05	479213,68	Nee		45,39	5	40,39	40	-	5		46,83	5	41,83	0,00	0	Nee	5	-
13291_B	Ringoven 3 Borne	Woning	4,5	247823,05	479213,68	Nee		46,90	5	41,90	42	-	5		48,36	5	43,36	0,00	0	Nee	5	-
13292_A	Ringoven 3 Borne	Woning	1,5	247822,67	479210,37	Nee		47,04	5	42,04	42	-	5		48,45	5	43,45	0,00	0	Nee	5	-
13292_B	Ringoven 3 Borne	Woning	4,5	247822,67	479210,37	Nee		48,48	5	43,48	43	-	5		49,90	5	44,90	0,00	0	Nee	5	-
13293_A	Ringoven 3 Borne	Woning	1,5	247821,91	479207,90	Nee		46,71	5	41,71	42	-	5		48,08	5	43,08	0,00	0	Nee	5	-
13293_B	Ringoven 3 Borne	Woning	4,5	247821,91	479207,90	Nee		48,26	5	43,26	43	-	5		49,67	5	44,67	0,00	0	Nee	5	-
13294_A	Ringoven 3 Borne	Woning	1,5	247821,47	479205,56	Nee		46,48	5	41,48	41	-	5		47,88	5	42,88	0,00	0	Nee	5	-
13294_B	Ringoven 3 Borne	Woning	4,5	247821,47	479205,56	Nee		47,96	5	42,96	43	-	5		49,38	5	44,38	0,00	0	Nee	5	-
13295_A	Ringoven 3 Borne	Woning	1,5	247820,22	479202,24	Nee		44,39	5	39,39	39	-	5		45,81	5	40,81	0,00	0	Nee	5	-
13295_B	Ringoven 3 Borne	Woning	4,5	247820,22	479202,24	Nee		45,91	5	40,91	41	-	5		47,38	5	42,38	0,00	0	Nee	5	-
13052_A	Ringoven 8a Borne	Woning	1,5	247769,06	479267,25	Nee		31,62	5	26,62	27	-	5		33,57	5	28,57	0,00	0	Nee	5	-
13052_B	Ringoven 8a Borne	Woning	4,5	247769,06	479267,25	Nee		37,17	5	32,17	32	-	5		39,33	5	34,33	0,00	0	Nee	5	-
14288_A	Saturnusstraat 24 Borne	Woning	1,5	248357,12	479374,29	Nee		44,46	5	39,46	39	-	5		45,72	5	40,72	0,00	0	Nee	5	-
14288_B	Saturnusstraat 24 Borne	Woning	4,5	248357,12	479374,29	Nee		46,67	5	41,67	42	-	5		47,90	5	42,90	0,00	0	Nee	5	-
14286_A	Saturnusstraat 26 Borne	Woning	1,5	248349,91	479368,19	Nee		49,98	5	44,98	45	-	5		51,59	5	46,59	0,00	0	Nee	5	-
14286_B	Saturnusstraat 26 Borne	Woning	4,5	248349,91	479368,19	Nee		51,67	5	46,67	47	-	5		53,29	5	48,29	0,29	0	Nee	5	-
14287_A	Saturnusstraat 26 Borne	Woning	1,5	248351,21	479375,36	Nee		45,66	5	40,66	41	-	5		46,94	5	41,94	0,00	0	Nee	5	-
14287_B	Saturnusstraat 26 Borne	Woning	4,5	248351,21	479375,36	Nee		48,06	5	43,06	43	-	5		49,30	5	44,30	0,00	0	Nee	5	-
14297_A	Saturnusstraat 27 Borne	Woning	1,5	248349,67	479335,30	Nee		37,10	5	32,10	32	-	5		38,79	5	33,79	0,00	0	Nee	5	-
14297_B	Saturnusstraat 27 Borne	Woning	4,5	248349,67	479335,30	Nee		41,49	5	36,49	36	-	5		43,30	5	38,30	0,00	0	Nee	5	-
14298_A	Saturnusstraat 27 Borne	Woning	1,5	248351,04	479343,11	Nee		48,29	5	43,29	43	-	5		49,90	5	44,90	0,00	0	Nee	5	-
14298_B	Saturnusstraat 27 Borne	Woning	4,5	248351,04	479343,11	Nee		50,22	5	45,22	45	-	5		51,83	5	46,83	0,00	0	Nee	5	-
14284_A	Saturnusstraat 28 Borne	Woning	1,5	248344,00	479369,27	Nee		51,36	5	46,36	46	-	5		52,97	5	47,97	0,00	0	Nee	5	-
14284_B	Saturnusstraat 28 Borne	Woning	4,5	248344,00	479369,27	Nee		52,84	5	47,84	48	-	5		54,46	5	49,46	1,46	1	Nee	5	-
14285_A	Saturnusstraat 28 Borne	Woning	1,5	248345,30	479376,43	Nee		48,52	5	43,52	44	-	5		49,81	5	44,81	0,00	0	Nee	5	-
14285_B	Saturnusstraat 28 Borne	Woning	4,5	248345,30	479376,43	Nee		50,53	5	45,53	46	-	5		51,76	5	46,76	0,00	0	Nee	5	-
14295_A	Saturnusstraat 29 Borne	Woning	1,5	248343,74	479336,34	Nee		37,46	5	32,46	32	-	5		39,11	5	34,11	0,00	0	Nee	5	-
14295_B	Saturnusstraat 29 Borne	Woning	4,5	248343,74	479336,34	Nee		41,68	5	36,68	37	-	5		43,48	5	38,48	0,00	0	Nee	5	-
14296_A	Saturnusstraat 29 Borne	Woning	1,5	248345,11	479344,15	Nee		49,41	5	44,41	44	-	5		51,02	5	46,02	0,00	0	Nee	5	-
14296_B	Saturnusstraat 29 Borne	Woning	4,5	248345,11	479344,15	Nee		51,23	5	46,23	46	-	5		52,84	5	47,84	0,00	0	Nee	5	-
14280_C	Saturnusstraat 30 Borne	Woning	7,5	248341,80	479373,37	Nee		41,90	5	36,90	37	-	5		43,16	5	38,16	0,00	0	Nee	5	-
14280_D	Saturnusstraat 30 Borne	Woning	10,5	248341,80	479373,37	Nee		41,13	5	36,13	36	-	5		42,30	5	37,30	0,00	0	Nee	5	-
14282_C	Saturnusstraat 30 Borne	Woning	7,5	248335,69	479374,48	Nee		49,48	5	44,48	44	-	5		50,90	5	45,90	0,00	0	Nee	5	-
14282_D	Saturnusstraat 30 Borne	Woning	10,5	248335,69	479374,48	Nee		56,11	5	51,11	51	-	5		57,47	5	52,47	1,36	1	Nee	5	-
14283_A	Saturnusstraat 30 Borne	Woning	1,5	248339,39	479377,51	Nee		51,09	5	46,09	46	-	5		52,34	5	47,34	0,00	0	Nee	5	-
14283_B	Saturnusstraat 30 Borne	Woning	4,5	248339,39	479377,51	Nee		52,79	5	47,79	48	-	5		53,96	5	48,96	0,96	1	Nee	5	-
14283_C	Saturnusstraat 30 Borne	Woning	7,5	248339,39	479377,51	Nee		54,34	5	49,34	49	-	5		55,47	5	50,47	1,13	1	Nee	5	-
14283_D	Saturnusstraat 30 Borne	Woning	10,5	248339,39	479377,51	Nee		54,28	5	49,28	49	-	5		55,37	5	50,37	1,09	1	Nee	5	-
14293_A	Saturnusstraat 31 Borne	Woning	1,5	248337,82	479337,38	Nee		37,63	5	32,63	33	-	5		39,29	5	34,29	0,00	0	Nee	5	-
14293_B	Saturnusstraat 31 Borne	Woning	4,5	248337,82	479337,38	Nee		41,21	5	36,21	36	-	5		42,96	5	37,96	0,00	0	Nee	5	-
14294_A	Saturnusstraat 31 Borne	Woning	1,5	248339,19	479345,19	Nee		50,75	5	45,75	46	-	5		52,36	5	47,36	0,00	0	Nee	5	-
14294_B	Saturnusstraat 31 Borne	Woning	4,5	248339,19	479345,19	Nee		52,36	5	47,36	47	-	5		53,97	5	48,97	0,97	1	Nee	5	-
14278_A	Saturnusstraat 32 Borne	Woning	1,5	248333,48	479378,58	Nee		54,41	5	49,41	49	-	5		55,57	5	50,57	1,16	1	Nee	5	-

| | | |

Rekenpunt ID	Adres/omschrijving rekenpunt	Type bestemming	Rekenhoogte [m]	X	Y	Sanering [ja/nee]	HEERSENDE SITUATIE										TOEKOMSTIGE SITUATIE (ZONDER MAATREGELEN)									
							110 lld ε Wet gebuildhinder ex 3.4 lid 1 Rmg2012 [dB]	L_{den} [dB]	110 lld ε Wet gebuildhinder ex 3.4 lid 1 Rmg2012 [dB]	L_{den} - 110 lld ε Rmg2012 [dB]	L_{den} - 110 lld ε Wgh afgerond [dB]	Eerder vastgestelde hogere waarde [dB]	110 lld ε Wet gebuildhinder ex 3.4 lid 2 Rmg2012 [dB]	L_{den} [dB]	110 lld ε Wet gebuildhinder ex 3.4 lid 2 Rmg2012 [dB]	L_{den} - 110 lld ε Rmg2012 [dB]	L_{den} - 110 lld ε Wgh afgerond [dB]	Al zonder maatregelen t.b.v. verschil- beteekening [dB]	Al zonder maatregelen t.b.v. verschil- beteekening [dB]	110 lld ε Wet gebuildhinder ex 3.4 lid 1 Rmg2012 [dB]	Vast te stellen hogere waarde zonder aanvullende maatregelen [dB]
I0364_B	Schoenpromstraat 10 Borne	Woning	4,5	248248,56	476948,24	-	32,32	32	-	5	32,09	5	38,43	5	33,43	0,00	0	Nee	5	-
I0365_A	Schoenpromstraat 10 Borne	Woning	1,5	248372,88	476932,14	Nee	35,52	36	-	5	35,36	5	42,67	5	37,67	0,00	0	Nee	5	-
I0365_B	Schoenpromstraat 10 Borne	Woning	4,5	248372,88	476932,14	Nee	36,97	37	-	5	36,79	5	42,47	5	37,47	0,00	0	Nee	5	-
I0366_A	Schoenpromstraat 10 Borne	Woning	1,5	248374,73	476701,36	Nee	30,91	31	-	5	30,74	5	37,04	5	32,04	0,00	0	Nee	5	-
I0366_B	Schoenpromstraat 10 Borne	Woning	4,5	248374,73	476701,36	Nee	31,51	32	-	5	31,32	5	38,83	5	33,83	0,00	0	Nee	5	-
I0372_A	Schoenpromstraat 12 Borne	Woning	1,5	248372,70	476710,76	Nee	32,64	33	-	5	32,45	5	39,61	5	34,61	0,00	0	Nee	5	-
I0372_B	Schoenpromstraat 12 Borne	Woning	4,5	248372,70	476710,76	Nee	33,39	33	-	5	33,20	5	40,22	5	35,22	0,00	0	Nee	5	-
I0374_A	Schoenpromstraat 12 Borne	Woning	1,5	248376,28	476711,15	Nee	34,10	34	-	5	33,91	5	40,79	5	35,79	0,00	0	Nee	5	-
I0374_B	Schoenpromstraat 12 Borne	Woning	4,5	248376,28	476711,15	Nee	34,89	35	-	5	34,69	5	41,48	5	36,48	0,00	0	Nee	5	-
I0375_A	Schoenpromstraat 12 Borne	Woning	1,5	248375,64	476705,59	Nee	31,84	32	-	5	31,65	5	38,09	5	33,09	0,00	0	Nee	5	-
I0375_B	Schoenpromstraat 12 Borne	Woning	4,5	248375,64	476705,59	Nee	32,64	33	-	5	32,45	5	39,10	5	34,10	0,00	0	Nee	5	-
I0376_A	Schoenpromstraat 12 Borne	Woning	1,5	248369,55	476699,50	Nee	29,74	30	-	5	29,55	5	35,99	5	30,99	0,00	0	Nee	5	-
I0376_B	Schoenpromstraat 12 Borne	Woning	4,5	248369,55	476699,50	Nee	32,43	32	-	5	32,24	5	38,76	5	33,76	0,00	0	Nee	5	-
I0377_A	Schoenpromstraat 12 Borne	Woning	1,5	248364,45	476698,45	Nee	34,46	34	-	5	34,27	5	41,29	5	36,29	0,00	0	Nee	5	-
I0377_B	Schoenpromstraat 12 Borne	Woning	4,5	248364,45	476698,45	Nee	35,90	36	-	5	35,71	5	42,85	5	37,85	0,00	0	Nee	5	-
I0378_A	Schoenpromstraat 12 Borne	Woning	1,5	248364,34	476703,70	Nee	34,61	34	-	5	34,42	5	39,80	5	34,80	0,00	0	Nee	5	-
I0378_B	Schoenpromstraat 12 Borne	Woning	4,5	248364,34	476703,70	Nee	35,19	35	-	5	35,00	5	40,49	5	35,49	0,00	0	Nee	5	-
I0379_A	Schoenpromstraat 12 Borne	Woning	1,5	248368,33	476705,71	Nee	35,49	35	-	5	35,30	5	40,65	5	35,65	0,00	0	Nee	5	-
I0379_B	Schoenpromstraat 12 Borne	Woning	4,5	248368,33	476705,71	Nee	36,27	36	-	5	36,08	5	41,77	5	36,77	0,00	0	Nee	5	-
I0379_C	Schoenpromstraat 12 Borne	Woning	7,5	248368,33	476705,71	Nee	37,06	37	-	5	36,87	5	42,06	5	37,06	0,00	0	Nee	5	-
I0380_A	Schoenpromstraat 12 Borne	Woning	1,5	248370,94	476706,29	Nee	36,42	36	-	5	36,23	5	41,45	5	36,45	0,00	0	Nee	5	-
I0380_B	Schoenpromstraat 12 Borne	Woning	4,5	248370,94	476706,29	Nee	37,57	37	-	5	37,38	5	42,61	5	37,61	0,00	0	Nee	5	-
I0381_A	Schoenpromstraat 12 Borne	Woning	1,5	248374,01	476652,63	Nee	36,57	36	-	5	36,38	5	41,77	5	36,77	0,00	0	Nee	5	-
I0381_B	Schoenpromstraat 12 Borne	Woning	4,5	248374,01	476652,63	Nee	37,57	37	-	5	37,38	5	42,77	5	37,77	0,00	0	Nee	5	-
I0382_A	Schoenpromstraat 12 Borne	Woning	1,5	248374,78	476652,93	Nee	35,57	35	-	5	35,38	5	40,78	5	35,78	0,00	0	Nee	5	-
I0382_B	Schoenpromstraat 12 Borne	Woning	4,5	248374,78	476652,93	Nee	36,97	37	-	5	36,78	5	42,18	5	37,18	0,00	0	Nee	5	-
I0383_A	Schoenpromstraat 12 Borne	Woning	1,5	248380,28	476655,12	Nee	36,67	36	-	5	36,48	5	41,87	5	36,87	0,00	0	Nee	5	-
I0383_B	Schoenpromstraat 12 Borne	Woning	4,5	248380,28	476655,12	Nee	37,77	37	-	5	37,58	5	42,98	5	37,98	0,00	0	Nee	5	-
I0384_A	Schoenpromstraat 12 Borne	Woning	1,5	248382,12	476661,06	Nee	39,52	39	-	5	39,33	5	44,73	5	39,73	0,00	0	Nee	5	-
I0384_B	Schoenpromstraat 12 Borne	Woning	4,5	248382,12	476661,06	Nee	41,09	41	-	5	40,90	5	46,30	5	41,30	0,00	0	Nee	5	-
I0385_A	Schoenpromstraat 12 Borne	Woning	1,5	248390,17	476660,80	Nee	44,63	44	-	5	44,44	5	49,84	5	44,84	0,00	0	Nee	5	-
I0385_B	Schoenpromstraat 12 Borne	Woning	4,5	248390,17	476660,80	Nee	45,23	45	-	5	45,04	5	50,44	5	45,44	0,00	0	Nee	5	-
I0386_A	Schoenpromstraat 12 Borne	Woning	1,5	248378,19	476638,10	Nee	42,77	43	-	5	42,58	5	48,00	5	43,00	0,00	0	Nee	5	-
I0386_B	Schoenpromstraat 12 Borne	Woning	4,5	248378,19	476638,10	Nee	43,37	43	-	5	43,18	5	48,59	5	43,59	0,00	0	Nee	5	-
I0387_A	Schoenpromstraat 6 Borne	Woning	1,5	248386,74	476696,11	Nee	30,28	30	-	5	30,09	5	36,47	5	31,47	0,00	0	Nee	5	-
I0387_B	Schoenpromstraat 6 Borne	Woning	4,5	248386,57	476699,00	Nee	36,05	36	-	5	35,86	5	42,60	5	37,60	0,00	0	Nee	5	-
I0388_A	Schoenpromstraat 6 Borne	Woning	1,5	248386,74	476696,11	Nee	28,78	28	-	5	28,59	5	35,03	5	30,03	0,00	0	Nee	5	-
I0388_B	Schoenpromstraat 6 Borne	Woning	4,5	248386,74	476696,11	Nee	31,28	31	-	5	31,09	5	37,42	5	32,42	0,00	0	Nee	5	-
I0389_A	Schoenpromstraat 6 Borne	Woning	1,5	248386,06	476692,30	Nee	31,20	31	-	5	31,02	5	37,42	5	32,42	0,00	0	Nee	5	-
I0389_B	Schoenpromstraat 6 Borne	Woning	4,5	248386,06	476692,30	Nee	33,89	34	-	5	33,70	5	40,07	5	35,07	0,00	0	Nee	5	-
I0390_A	Schoenpromstraat 6 Borne	Woning	1,5	248383,53	476688,23	Nee	32,46	32	-	5	32,27	5	38,94	5	33,94	0,00	0	Nee	5	-
I0390_B	Schoenpromstraat 6 Borne	Woning	4,5	248383,33	476688,23	Nee	35,60	35	-	5	35,41	5	41,11	5	36,11	0,00	0	Nee	5	-
I0391_A	Schoenpromstraat 6 Borne	Woning	1,5	248380,60	476686,86	Nee	36,60	37	-	5	36,41	5	43,70	5	38,70	0,00	0	Nee	5	-
I0391_B	Schoenpromstraat 6 Borne	Woning	4,5	248380,60	476686,86	Nee	38,08	38	-	5	37,89	5	45,22	5	40,22	0,00	0	Nee	5	-
I0392_A	Schoenpromstraat 6 Borne	Woning	1,5	248379,95	476691,55	Nee	29,97	30	-	5	29,78	5	36,16	5	31,16	0,00	0	Nee	5	-
I0392_B	Schoenpromstraat 6 Borne	Woning	4,5	248379,95	476691,55	Nee	32,69	33	-	5	32,50	5	38,94	5	33,94	0,00	0	Nee	5	-
I0393_A	Schoenpromstraat 6 Borne	Woning	1,5	248383,18	476697,10	Nee	31,40	31	-	5	31,21	5	37,79	5	32,79	0,00	0	Nee	5	-
I0393_B	Schoenpromstraat 6 Borne	Woning	4,5	248383,18	476697,10	Nee	34,08	34	-	5	33,89	5	40,46	5	35,46	0,00	0	Nee	5	-
I0394_A	Schoenpromstraat 10 Borne	Woning	1,5	248327,58	476719,57	Nee	27,23	27	-	5	27,04	5	33,57	5	28,57	0,00	0	Nee	5	-
I0394_B	Schoenpromstraat 10 Borne	Woning	4,5	248327,58	476719,57	Nee	31,40	31	-	5	31,21	5	37,85	5	32,85	0,00	0	Nee	5	-
I0395_A	Schoenpromstraat 10 Borne	Woning	1,5	248330,73	476718,33	Nee	27,40	27	-	5	27,21	5	33,94	5	28,94	0,00	0	Nee	5	-
I0395_B	Schoenpromstraat 10 Borne	Woning	4,5	248330,73	476718,33	Nee	33,51	34	-	5	33,32	5	40,27	5	35,27	0,00	0	Nee	5	-
I0396_A	Schoenpromstraat 10 Borne	Woning	1,5	248329,87	476712,19	Nee	26,22	26	-	5	26,03	5	33,09	5	28,09	0,00	0	Nee	5	-
I0396_B	Schoenpromstraat 10 Borne	Woning	4,5	248329,87	476712,19	Nee	27,54	28	-	5	27,35	5	34,14	5	29,14	0,00	0	Nee	5	-
I0397_A	Schoenpromstraat 10 Borne	Woning	1,5	248328,84	476684,03	Nee	34,14	34	-	5	33,95	5	41,14	5	36,14	0,00	0	Nee	5	-
I0397_B	Schoenpromstraat 10 Borne	Woning	4,5	248328,84	476684,03	Nee	34,73	35	-	5	34,54	5	41,44	5	36,44	0,00	0	Nee	5	-
I0398_A	Schoenpromstraat 10 Borne	Woning	1,5	248328,02	476685,61	Nee	33,70	34	-	5	33,51	5	41,00	5	36,00	0,00	0	Nee	5	-
I0398_B	Schoenpromstraat 10 Borne	Woning	4,5	248328,02	476685,61	Nee	34,31	34	-	5	34,12	5	41,00	5	36,00	0,00	0	Nee	5	-
I0399_A	Schoenpromstraat 10 Borne	Woning	1,5	248326,10	476719,96	Nee	28,77	29	-	5	28,58	5	35,26	5	30,26	0,00	0	Nee	5	-
I0399_B	Schoenpromstraat 10 Borne	Woning	4,5	248326,10	476719,96	Nee	35,06	35	-	5	34,87	5	41,72	5	36,72	0,00	0	Nee	5	-
I0400_A	Schoenpromstraat 10 Borne	Woning	1,5	248336,71	476784,77	Nee	28,71	29	-	5	28,52	5	35,07	5	30,07	0,00	0	Nee	5	-
I0400_B	Schoenpromstraat 10 Borne	Woning	4,5	248336,71	476784,77	Nee	30,34	30	-	5	30,15	5	36,78	5	31,78	0,00	0	Nee	5	-
I0401_A	Schoenpromstraat 10 Borne	Woning	1,5	248339,04	476790,21	Nee	30,21	30	-	5	30,02	5	36,31	5	31,31	0,00	0	Nee	5	-
I0401_B	Schoenpromstraat 10 Borne	Woning	4,5	248339,00	476782,28	Nee	31,87	32	-	5	31,68	5	38,16	5	33,16	0,00	0	Nee	5	-
I0402_A	Schoenpromstraat 10 Borne	Woning	1,5	248341,17	476718,42	Nee	34,49	34	-	5	34,30	5	40,63	5	35,63	0,00	0	Nee	5	-
I0402_B	Schoenpromstraat 10 Borne	Woning	4,5	248341,17	476718,42	Nee	34,67	35	-	5	34,48	5	40,85	5	35,85	0,00	0	Nee	5	-
I0403_A	Schoenpromstraat 12 Borne	Woning	1,5	248334,96	476716,80	Nee	34,78	35	-	5	34,59	5	40,94	5	35,94	0,00	0	Nee	5	-
I0403_B	Schoenpromstraat 12 Borne	Woning	4,5	248334,96	476716,80	Nee	35,25	35	-	5	35,06	5	41,34	5	36,34	0,00	0	Nee	5	-
I0404_A	Schoenpromstraat 12 Borne	Woning	1,5	248328,65	476716,15	Nee	36,69	37	-	5	36,50	5	43,14	5	38,14	0,00	0	Nee	5	-
I0404_B	Schoenpromstraat 12 Borne	Woning	4,5	248328,65	476716,15	Nee	38,54	39	-	5	38,35	5	44,94	5	39,94	0,00	0	Nee	5	-
I0405_A	Schoenpromstraat 12 Borne	Woning	1,5	248332,98	479717,04	Nee	32,09	32	-	5	31,90	5	38,43	5	33,43	0,00	0	Nee	5	-

								HEERSENDE SITUATIE							TOEKOMSTIGE SITUATIE (ZONDER MAATREGELEN)							
Rekenpunt ID	Adres/omschrijving rekenpunt	Type bestemming	Rekenhoogte [m]	X	Y	Sanering [ja/nee]	-	L_{den} [dB]	110 lid g Wet geluidhinder ex 3.4 lid 1 Rmg2012 [dB]	L_{den} - 110 lid g ex 3.4 lid 1 Rmg2012 [dB]	L_{den} afgerond - 110 lid g Wgh [dB]	Eerder vastgestelde hogere waarde [dB]	110 lid g Wet geluidhinder ex 3.4 lid 2 Rmg2012 [dB]	-	L_{den} [dB]	110 lid g Wet geluidhinder ex 3.4 lid 2 Rmg2012 [dB]	L_{den} - 110 lid g t.b.v. verschil-berekening [dB]	ΔL zonder maatregelen t.b.v. verschil-berekening [dB]	ΔL zonder maatregelen t.b.v. verschilberekening afgerond [dB]	Reconstructie in de zin van de Wet geluidhinder? [ja/nee]	110 lid g Wet geluidhinder ex 3.4 lid 1 Rmg2012 [dB]	Vast te stellen hogere waarde zonder aanvullende maatregelen [dB]
14569_B	Siriusstraat 12 Borne	Woning	4,5	248322,98	479171,04	Nee		42,56	5	37,56	38	-	5		43,85	5	38,85	0,00	0	Nee	5	-
14570_A	Siriusstraat 12 Borne	Woning	1,5	248326,13	479172,36	Nee		32,18	5	27,18	27	-	5		33,41	5	28,41	0,00	0	Nee	5	-
14570_B	Siriusstraat 12 Borne	Woning	4,5	248326,13	479172,36	Nee		36,99	5	31,99	32	-	5		38,28	5	33,28	0,00	0	Nee	5	-
14571_A	Siriusstraat 12 Borne	Woning	1,5	248329,05	479174,08	Nee		32,41	5	27,41	27	-	5		33,83	5	28,83	0,00	0	Nee	5	-
14571_B	Siriusstraat 12 Borne	Woning	4,5	248329,05	479174,08	Nee		36,70	5	31,70	32	-	5		38,16	5	33,16	0,00	0	Nee	5	-
14572_A	Siriusstraat 12 Borne	Woning	1,5	248326,81	479176,02	Nee		30,75	5	25,75	26	-	5		31,91	5	26,91	0,00	0	Nee	5	-
14572_B	Siriusstraat 12 Borne	Woning	4,5	248326,81	479176,02	Nee		36,25	5	31,25	31	-	5		37,57	5	32,57	0,00	0	Nee	5	-
14573_A	Siriusstraat 12 Borne	Woning	1,5	248339,50	479172,46	Nee		39,70	5	34,70	35	-	5		40,98	5	35,98	0,00	0	Nee	5	-
14573_B	Siriusstraat 12 Borne	Woning	4,5	248339,50	479172,46	Nee		39,99	5	34,99	35	-	5		41,20	5	36,20	0,00	0	Nee	5	-
14574_A	Siriusstraat 12 Borne	Woning	1,5	248336,82	479169,85	Nee		39,65	5	34,65	35	-	5		40,79	5	35,79	0,00	0	Nee	5	-
14574_B	Siriusstraat 12 Borne	Woning	4,5	248336,82	479169,85	Nee		40,34	5	35,34	35	-	5		41,41	5	36,41	0,00	0	Nee	5	-
14634_A	Siriusstraat 2 Borne	Woning	1,5	248315,52	479200,76	Nee		48,30	5	43,30	43	-	5		50,05	5	45,05	0,00	0	Nee	5	-
14634_B	Siriusstraat 2 Borne	Woning	4,5	248315,52	479200,76	Nee		50,55	5	45,55	46	-	5		52,31	5	47,31	0,00	0	Nee	5	-
14634_C	Siriusstraat 2 Borne	Woning	7,5	248315,52	479200,76	Nee		51,11	5	46,11	46	-	5		52,86	5	47,86	0,00	0	Nee	5	-
14635_A	Siriusstraat 2 Borne	Woning	1,5	248318,81	479202,57	Nee		45,44	5	40,44	40	-	5		47,15	5	42,15	0,00	0	Nee	5	-
14635_B	Siriusstraat 2 Borne	Woning	4,5	248318,81	479202,57	Nee		47,56	5	42,56	43	-	5		49,28	5	44,28	0,00	0	Nee	5	-
14635_C	Siriusstraat 2 Borne	Woning	7,5	248318,81	479202,57	Nee		48,07	5	43,07	43	-	5		49,79	5	44,79	0,00	0	Nee	5	-
14636_A	Siriusstraat 2 Borne	Woning	1,5	248321,83	479199,92	Nee		38,21	5	33,21	33	-	5		39,81	5	34,81	0,00	0	Nee	5	-
14636_B	Siriusstraat 2 Borne	Woning	4,5	248321,83	479199,92	Nee		38,87	5	33,87	34	-	5		40,46	5	35,46	0,00	0	Nee	5	-
14636_C	Siriusstraat 2 Borne	Woning	7,5	248321,83	479199,92	Nee		41,47	5	36,47	36	-	5		42,89	5	37,89	0,00	0	Nee	5	-
14637_A	Siriusstraat 2 Borne	Woning	1,5	248320,11	479197,96	Nee		31,20	5	26,20	26	-	5		32,63	5	27,63	0,00	0	Nee	5	-
14637_B	Siriusstraat 2 Borne	Woning	4,5	248320,11	479197,96	Nee		35,27	5	30,27	30	-	5		36,80	5	31,80	0,00	0	Nee	5	-
14637_C	Siriusstraat 2 Borne	Woning	7,5	248320,11	479197,96	Nee		41,66	5	36,66	37	-	5		43,11	5	38,11	0,00	0	Nee	5	-
14638_A	Siriusstraat 2 Borne	Woning	1,5	248318,52	479194,83	Nee		33,87	5	28,87	29	-	5		35,32	5	30,32	0,00	0	Nee	5	-
14638_B	Siriusstraat 2 Borne	Woning	4,5	248318,52	479194,83	Nee		38,68	5	33,68	34	-	5		40,27	5	35,27	0,00	0	Nee	5	-
14638_C	Siriusstraat 2 Borne	Woning	7,5	248318,52	479194,83	Nee		41,43	5	36,43	36	-	5		42,85	5	37,85	0,00	0	Nee	5	-
14639_C	Siriusstraat 2 Borne	Woning	7,5	248314,27	479191,60	Nee		41,23	5	36,23	36	-	5		42,71	5	37,71	0,00	0	Nee	5	-
14640_A	Siriusstraat 2 Borne	Woning	1,5	248310,42	479195,51	Nee		48,12	5	43,12	43	-	5		49,80	5	44,80	0,00	0	Nee	5	-
14640_B	Siriusstraat 2 Borne	Woning	4,5	248310,42	479195,51	Nee		50,15	5	45,15	45	-	5		51,86	5	46,86	0,00	0	Nee	5	-
14640_C	Siriusstraat 2 Borne	Woning	7,5	248310,42	479195,51	Nee		50,52	5	45,52	46	-	5		52,25	5	47,25	0,00	0	Nee	5	-
14641_A	Siriusstraat 2 Borne	Woning	1,5	248313,12	479199,07	Nee		48,46	5	43,46	43	-	5		50,19	5	45,19	0,00	0	Nee	5	-
14641_B	Siriusstraat 2 Borne	Woning	4,5	248313,12	479199,07	Nee		50,71	5	45,71	46	-	5		52,45	5	47,45	0,00	0	Nee	5	-
14641_C	Siriusstraat 2 Borne	Woning	7,5	248313,12	479199,07	Nee		51,19	5	46,19	46	-	5		52,93	5	47,93	0,00	0	Nee	5	-
14642_A	Siriusstraat 4 Borne	Woning	1,5	248315,86	479184,39	Nee		43,23	5	38,23	38	-	5		44,96	5	39,96	0,00	0	Nee	5	-
14642_B	Siriusstraat 4 Borne	Woning	4,5	248315,86	479184,39	Nee		44,12	5	39,12	39	-	5		45,84	5	40,84	0,00	0	Nee	5	-
14643_A	Siriusstraat 4 Borne	Woning	1,5	248311,90	479184,61	Nee		42,82	5	37,82	38	-	5		44,44	5	39,44	0,00	0	Nee	5	-
14643_B	Siriusstraat 4 Borne	Woning	4,5	248311,90	479184,61	Nee		43,75	5	38,75	39	-	5		45,38	5	40,38	0,00	0	Nee	5	-
14644_A	Siriusstraat 4 Borne	Woning	1,5	248310,02	479188,37	Nee		47,65	5	42,65	43	-	5		49,34	5	44,34	0,00	0	Nee	5	-
14644_B	Siriusstraat 4 Borne	Woning	4,5	248310,02	479188,37	Nee		49,51	5	44,51	45	-	5		51,23	5	46,23	0,00	0	Nee	5	-
14645_A	Siriusstraat 4 Borne	Woning	1,5	248318,14	479188,08	Nee		33,53	5	28,53	29	-	5		34,91	5	29,91	0,00	0	Nee	5	-
14645_B	Siriusstraat 4 Borne	Woning	4,5	248318,14	479188,08	Nee		35,56	5	30,56	31	-	5		37,11	5	32,11	0,00	0	Nee	5	-
14646_A	Siriusstraat 6 Borne	Woning	1,5	248314,49	479170,54	Nee		37,41	5	32,41	32	-	5		38,70	5	33,70	0,00	0	Nee	5	-
14646_B	Siriusstraat 6 Borne	Woning	4,5	248314,49	479170,54	Nee		39,88	5	34,88	35	-	5		40,96	5	35,96	0,00	0	Nee	5	-
14647_A	Siriusstraat 6 Borne	Woning	1,5	248312,54	479169,16	Nee		41,27	5	36,27	36	-	5		42,63	5	37,63	0,00	0	Nee	5	-
14647_B	Siriusstraat 6 Borne	Woning	4,5	248312,54	479169,16	Nee		43,84	5	38,84	39	-	5		45,19	5	40,19	0,00	0	Nee	5	-
14648_A	Siriusstraat 6 Borne	Woning	1,5	248309,04	479175,47	Nee		47,15	5	42,15	42	-	5		48,81	5	43,81	0,00	0	Nee	5	-
14648_B	Siriusstraat 6 Borne	Woning	4,5	248309,04	479175,47	Nee		48,83	5	43,83	44	-	5		50,52	5	45,52	0,00	0	Nee	5	-
14649_A	Siriusstraat 6 Borne	Woning	1,5	248311,10	479178,78	Nee		46,16	5	41,16	41	-	5		47,90	5	42,90	0,00	0	Nee	5	-
14649_B	Siriusstraat 6 Borne	Woning	4,5	248311,10	479178,78	Nee		47,95	5	42,95	43	-	5		49,72	5	44,72	0,00	0	Nee	5	-
14650_A	Siriusstraat 6 Borne	Woning	1,5	248315,38	479178,59	Nee		43,43	5	38,43	38	-	5		45,15	5	40,15	0,00	0	Nee	5	-
14650_B	Siriusstraat 6 Borne	Woning	4,5	248315,38	479178,59	Nee		45,35	5	40,35	40	-	5		47,09	5	42,09	0,00	0	Nee	5	-
14651_A	Siriusstraat 6 Borne	Woning	1,5	248317,89	479179,66	Nee		43,03	5	38,03	38	-	5		44,74	5	39,74	0,00	0	Nee	5	-
14651_B	Siriusstraat 6 Borne	Woning	4,5	248317,89	479179,66	Nee		44,88	5	39,88	40	-	5		46,61	5	41,61	0,00	0	Nee	5	-
14652_B	Siriusstraat 6 Borne	Woning	4,5	248321,43	479180,92	Nee		41,42	5	36,42	36	-	5		43,13	5	38,13	0,00	0	Nee	5	-
14653_A	Siriusstraat 6 Borne	Woning	1,5	248320,79	479175,34	Nee		39,12	5	34,12	34	-	5		40,22	5	35,22	0,00	0	Nee	5	-
14653_B	Siriusstraat 6 Borne	Woning	4,5	248320,79	479175,34	Nee		41,58	5	36,58	37	-	5		42,70	5	37,70	0,00	0	Nee	5	-
14654_A	Siriusstraat 6 Borne	Woning	1,5	248317,82	479173,66	Nee		36,00	5	31,00	31	-	5		37,13	5	32,13	0,00	0	Nee	5	-
14654_B	Siriusstraat 6 Borne	Woning	4,5	248317,82	479173,66	Nee		39,73	5	34,73	35	-	5		40,77	5	35,77	0,00	0	Nee	5	-
14655_A	Siriusstraat 6 Borne	Woning	1,5	248316,11	479171,74	Nee		35,14	5	30,14	30	-	5		36,40	5	31,40	0,00	0	Nee	5	-
14655_B	Siriusstraat 6 Borne	Woning	4,5	248316,11	479171,74	Nee		40,73	5	35,73	36	-	5		41,83	5	36,83	0,00	0	Nee	5	-
14547_A	Siriusstraat 8 Borne	Woning	1,5	248344,65	479191,48	Nee		37,96	5	32,96	33	-	5		38,83	5	33,83	0,00	0	Nee	5	-
14547_B	Siriusstraat 8 Borne	Woning	4,5	248344,65	479191,48	Nee		38,68	5	33,68	34	-	5		39,64	5	34,64	0,00	0	Nee	5	-
14548_A	Siriusstraat 8 Borne	Woning	1,5	248340,52	479188,87	Nee		33,08	5	28,08	28	-	5		34,14	5	29,14	0,00	0	Nee	5	-
14548_B	Siriusstraat 8 Borne	Woning	4,5	248340,52	479188,87	Nee		35,31	5	30,31	30	-	5		36,50	5	31,50	0,00	0	Nee	5	-
14549_A	Siriusstraat 8 Borne	Woning	1,5	248337,17	479188,43	Nee		32,09	5	27,09	27	-	5		33,34	5	28,34	0,00	0	Nee	5	-
14549_B	Siriusstraat 8 Borne	Woning	4,5	248337,17	479188,43	Nee		34,26	5	29,26	29	-	5		35,67	5	30,67	0,00	0	Nee	5	-
14550_B	Siriusstraat 8 Borne	Woning	4,5	248326,86	479192,06	Nee		38,41	5	33,41	33	-	5		40,03	5	35,03	0,00	0	Nee	5	-
14551_A	Siriusstraat 8 Borne	Woning	1,5	248330,55	479192,29	Nee		34,82	5	29,82	30	-	5		36,16	5	31,16	0,00	0	Nee	5	-
14551_B	Siriusstraat 8 Borne	Woning	4,5	248330,55	479192,29	Nee		39,06	5	34,06	34	-	5		40,64	5	35,64	0,00	0	Nee	5	-
14552_A	Siriusstraat 8 Borne	Woning	1,5	248334,06	479192,32	Nee		34,86	5	29,86	30	-	5		36,19	5	31,19	0,00	0	Nee	5	-
14552_B	Siriusstraat 8 Borne	Woning	4,5	248334,06	479192,32	Nee		39,02	5	34,02	34	-	5		40,65	5	35,65	0,00	0	Nee	5	-
14553_A	Siriusstraat 8 Borne	Woning	1,5	248334,88	479195,34	Nee		35,74	5	30,74	31	-	5		37,17	5	32,17	0,00	0	Nee	5	-
14553_B	Siriusstraat 8 Borne	Woning	4,5	248334,88	479195,34	Nee		41,02	5	36,02	36	-	5		42,69	5	37,69	0,00	0	Nee	5	-
14554_A	Siriusstraat 8 Borne	Woning	1,5	248337,14	479196,92	Nee		42,01	5	37,01	37	-	5		43,64	5	38,64	0,00	0	Nee	5	-
14554_B	Siriusstraat 8 Borne	Woning	4,5	248337,14	479196,92	Nee		44,69	5	39,69	40	-	5		46,38	5	41,38	0,00	0	Nee	5	-
12800_A	Spanjaardsplein 1 Borne	Woning	1,5	247721,37	479475,70	Nee		39,42	5	34,42	34	-	5		41,51	5	36,51	0,00	0	Nee	5	-
12800_B	Spanjaardsplein 1 Borne	Woning	4,5	247721,37	479475,70	Nee		41,11	5	36,11	36	-	5		43,19	5	38,19	0,00	0	Nee	5	-
12804_A	Spanjaardsplein 1 Borne	Woning	1,5	247729,14	479479,60	Nee		39,31	5	34,31	34	-	5		41,64	5	36,64	0,00	0	Nee	5	-
12804_B	Spanjaardsplein 1 Borne	Woning	4,5	247729,14	479479,60	Nee		41,00	5	36,00	36	-	5		43,40	5	38,40	0,00	0	Nee	5	-
12805_A	Spanjaardsplein 1 Borne	Woning	1,5	247726,08	479477,82	Nee		39,38	5	34,38	34	-	5		41,55	5	36,55	0,00	0	Nee	5	-
12805_B	Spanjaardsplein 1 Borne	Woning	4,5	247726,08	479477,82	Nee		41,23	5	36,23	36	-	5		43,47	5	38,47	0,00	0	Nee	5	-
12798_A	Spanjaardsplein 2 Borne	Woning	1,5	247722,66	479487,81	Nee		30,94	5	25,94	26	-	5		32,84	5	27,84	0,00	0	Nee	5	-
12798_B	Spanjaardsplein 2 Borne	Woning	4,5	247722,66	479487,81	Nee		33,78	5	28,78	29	-	5		36,47	5	31,47	0,00	0	Nee	5	-
12799_A	Spanjaardsplein 2 Borne	Woning	1,5	247727,27	479484,49	Nee		36,91	5	31,91	32	-	5		39,08	5	34,08	0,00	0	Nee	5	-
12799_B	Spanjaardsplein 2 Borne	Woning	4,5	247727,27	479484,49	Nee		38,87	5	33,87	34	-	5		41,15	5	36,15	0,00	0	Nee	5	-
12806_A	Spanjaardsplein 3 Borne	Woning	1,5	247724,22	479493,78	Nee		33,82	5	28,82	29	-	5		35,90	5	30,90	0,00	0	Nee	5	-
12806_B	Spanjaardsplein 3 Borne	Woning	4,5	247724,22	479493,78	Nee		36,23	5	31,23	31	-	5		38,15	5	33,15	0,00	0	Nee	5	-
12807_A	Spanjaardsplein 3 Borne	Woning	1,5	247720,95	479491,74	Nee		30,74	5	25,74	26	-	5		32,40	5	27,40	0,00	0	Nee	5	-
12807_B	Spanjaardsplein 3 Borne	Woning	4,5	247720,95	479491,74	Nee		34,94	5	29,94	30	-	5		36,83	5	31,83	0,00	0	Nee	5	-
12808_A	Spanjaardsplein 3 Borne	Woning	1,5	247717,86	479489,83	Nee		30,33	5	25,33	25	-	5		32,22	5	27,22	0,00	0	Nee	5	-
12808_B	Spanjaardsplein 3 Borne	Woning	4,5	247717,86	479489,83	Nee		33,86	5	28,86	29	-	5		36,31	5	31,31	0,00	0	Nee	5	-
12813_A	Spanjaardsplein 4 Borne	Woning	1,5	247721,01	479499,24	Nee		30,37	5	25,37	25	-	5		31,75	5	26,75	0,00	0	Nee	5	-
12813_B	Spanjaardsplein 4 Borne	Woning	4,5	247721,01	479499,24	Nee		33,80	5	28,80	29	-	5		35,25	5	30,25	0,00	0	Nee	5	-
12814_A	Spanjaardsplein 4 Borne	Woning	1,5	247725,77	479497,68	Nee		34,14	5	29,14	29	-	5		36,78	5	31,78	0,00	0	Nee	5	-
12814_B	Spanjaardsplein 4 Borne	Woning	4,5	247725,77	479497,68	Nee		36,51	5	31,51	32	-	5		38,57	5	33,57	0,00	0	Nee	5	-
12815_A	Spanjaardsplein 4 Borne	Woning	1,5	247724,93	479495,38	Nee		34,24	5	29,24	29	-	5		36,70	5	31,70	0,00	0	Nee	5	-
12815_B	Spanjaardsplein 4 Borne	Woning	4,5	247724,93	479495,38	Nee		36,75	5	31,75	32	-	5		38,76	5	33,76	0,00	0	Nee	5	-
11895_A	Spanjaardsplein 5 Borne	Woning	1,5	247723,93	479508,45	Nee		33,17	5	28,17	28	-	5		35,34	5	30,34	0,00	0	Nee	5	-
11895_B	Spanjaardsplein 5 Borne	Woning	4,5	247723,93	479508,45	Nee		36,55	5	31,55	32	-	5		38,76	5	33,76	0,00	0	Nee	5	-
11896_A	Spanjaardsplein 5 Borne	Woning	1,5	247722,03	479506,80	Nee		32,39	5	27,39	27	-	5		34,44	5	29,44	0,00	0	Nee	5	-
11896_B	Spanjaardsplein 5 Borne	Woning	4,5	247722,03	479506,80	Nee		35,99	5	30,99	31	-	5		38,12	5	33,12	0,00	0	Nee	5	-
11897_A	Spanjaardsplein 5 Borne	Woning	1,5	247718,04	479504,97	Nee		30,58	5	25,58	26	-	5		32,65	5	27,65	0,00	0	Nee	5	-
11897_B	Spanjaardsplein 5 Borne	Woning	4,5	247718,04	479504,97	Nee		35,04	5	30,04	30	-	5		37,43	5	32,43	0,00	0	Nee	5	-
11886_A	Spinnerstraat 1 Borne	Woning	1,5	247714,80	479524,13	Nee		29,81	5	24,81	25	-	5		31,13	5	26,13	0,00	0	Nee	5	-
11886_B	Spinnerstraat 1 Borne	Woning	4,5	247714,80	479524,13	Nee		33,41	5	28,41	28	-	5		35,13	5	30,13	0,00	0	Nee	5	-
11887_A	Spinnerstraat 1 Borne	Woning	1,5	247717,07	479522,71	Nee		32,19	5	27,19	27	-	5		34,12	5	29,12	0,00	0	Nee	5	-
11887_B	Spinnerstraat 1 Borne	Woning	4,5	247717,07	479522,71	Nee		35,67	5	30,67	31	-	5		37,93	5	32,93	0,00	0	Nee	5	-
11888_A	Spinnerstraat 1 Borne	Woning	1,5	247715,25	479520,77	Nee		30,73	5	25,73	26	-	5		32,84	5	27,84	0,00	0	Nee	5	-
11888_B	Spinnerstraat 1 Borne	Woning	4,5	247715,25	479520,77	Nee		34,51	5	29,51	30	-	5		36,82	5	31,82	0,00	0	Nee	5	-
11889_A	Spinnerstraat 1 Borne	Woning	1,5	247713,65	479518,51	Nee		31,28	5	26,28	26	-	5		33,25	5	28,25	0,00	0	Nee	5	-
11889_B	Spinnerstraat 1 Borne	Woning	4,5	247713,65	479518,51	Nee		35,04	5	30,04	30	-	5		37,39	5	32,39	0,00	0	Nee	5	-
11890_A	Spinnerstraat 1 Borne	Woning	1,5	247709,80	479516,55	Nee		30,79	5	25,79	26	-	5		32,62	5	27,62	0,00	0	Nee	5	-
11890_B	Spinnerstraat 1 Borne	Woning	4,5	247709,80	479516,55	Nee		34,15	5	29,15	29	-	5		36,37	5	31,37	0,00	0	Nee	5	-
11891_A	Spinnerstraat 1 Borne	Woning	1,5	247705,42	479519,57	Nee		32,77	5	27,77	28	-	5		34,29	5	29,29	0,00	0	Nee	5	-
11891_B	Spinnerstraat 1 Borne	Woning	4,5	247705,42	479519,57	Nee		36,24	5	31,24	31	-	5		37,90	5	32,90	0,00	0	Nee	5	-
11871_A	Spinnerstraat 3 Borne	Woning	1,5	247704,54	479526,54	Nee		33,47	5	28,47	28	-	5		34,98	5	29,98	0,00	0	Nee	5	-
11871_B	Spinnerstraat 3 Borne	Woning	4,5	247704,54	479526,54	Nee		36,17	5	31,17	31	-	5		38,29	5	33,29	0,00	0	Nee	5	-
11872_A	Spinnerstraat 3 Borne	Woning	1,5	247716,41	479529,50	Nee		33,07	5	28,07	28	-	5		34,87	5	29,87	0,00	0	Nee	5	-
11872_B	Spinnerstraat 3 Borne	Woning	4,5	247716,41	479529,50	Nee		36,02	5	31,02	31	-	5		38,27	5	33,27	0,00	0	Nee	5	-
11873_A	Spinnerstraat 3 Borne	Woning	1,5	247714,54	479527,20	Nee		30,62	5	25,62	26	-	5		32,59	5	27,59	0,00	0	Nee	5	-
11873_B	Spinnerstraat 3 Borne	Woning	4,5	247714,54	479527,20	Nee		34,00	5	29,00	29	-	5		36,41	5	31,41	0,00	0	Nee	5	-
11875_A	Spinnerstraat 5 Borne	Woning	1,5	247716,01	479532,59	Nee		33,17	5	28,17	28	-	5		35,02	5	30,02	0,00	0	Nee	5	-
11875_B	Spinnerstraat 5 Borne	Woning	4,5	247716,01	479532,59	Nee		36,07	5	31,07	31	-	5		38,29	5	33,29	0,00	0	Nee	5	-
11876_A	Spinnerstraat 5 Borne	Woning	1,5	247703,70	479533,25	Nee		33,35	5	28,35	28	-	5		35,09	5	30,09	0,00	0	Nee	5	-

datum: 13-12-2023
bestand: 231212_analyse uitstraling

| | | |

								HEERSENDE SITUATIE							TOEKOMSTIGE SITUATIE (ZONDER MAATREGELEN)							
Rekenpunt ID	Adres/omschrijving rekenpunt	Type bestemming	Rekenhoogte [m]	X	Y	Sanering [ja/nee]	-	L_{den} [dB]	110 lid g Wet geluidhinder ex 3.4 lid 1 Rmg2012 [dB]	L_{den} - 110 lid g ex 3.4 lid 1 Rmg2012 [dB]	L_{den} afgerond - 110 lid g Wgh [dB]	Eerder vastgestelde hogere waarde [dB]	110 lid g Wet geluidhinder ex 3.4 lid 2 Rmg2012 [dB]	-	L_{den} [dB]	110 lid g Wet geluidhinder ex 3.4 lid 2 Rmg2012 [dB]	L_{den} - 110 lid g t.b.v. verschil-berekening [dB]	ΔL zonder maatregelen t.b.v. verschil-berekening [dB]	ΔL zonder maatregelen t.b.v. verschilberekening afgerond [dB]	Reconstructie in de zin van de Wet geluidhinder? [ja/nee]	110 lid g Wet geluidhinder ex 3.4 lid 1 Rmg2012 [dB]	Vast te stellen hogere waarde zonder aanvullende maatregelen [dB]
14222_B	Tauruusstraat 18 Borne	Woning	4,5	248373,73	479445,82	Nee		47,19	5	42,19	42	-	5		48,22	5	43,22	0,00	0	Nee	5	-
14223_A	Tauruusstraat 18 Borne	Woning	1,5	248376,10	479448,98	Nee		44,67	5	39,67	40	-	5		45,87	5	40,87	0,00	0	Nee	5	-
14223_B	Tauruusstraat 18 Borne	Woning	4,5	248376,10	479448,98	Nee		47,25	5	42,25	42	-	5		48,45	5	43,45	0,00	0	Nee	5	-
13958_A	Tauruusstraat 2 Borne	Woning	1,5	248433,07	479444,89	Nee		47,92	5	42,92	43	-	5		49,13	5	44,13	0,00	0	Nee	5	-
13958_B	Tauruusstraat 2 Borne	Woning	4,5	248433,07	479444,89	Nee		49,93	5	44,93	45	-	5		51,16	5	46,16	0,00	0	Nee	5	-
13959_A	Tauruusstraat 2 Borne	Woning	1,5	248434,01	479442,46	Nee		48,48	5	43,48	43	-	5		49,69	5	44,69	0,00	0	Nee	5	-
13959_B	Tauruusstraat 2 Borne	Woning	4,5	248434,01	479442,46	Nee		50,45	5	45,45	45	-	5		51,66	5	46,66	0,00	0	Nee	5	-
13960_A	Tauruusstraat 2 Borne	Woning	1,5	248434,81	479438,45	Nee		48,13	5	43,13	43	-	5		49,34	5	44,34	0,00	0	Nee	5	-
13960_B	Tauruusstraat 2 Borne	Woning	4,5	248434,81	479438,45	Nee		50,24	5	45,24	45	-	5		51,46	5	46,46	0,00	0	Nee	5	-
13961_A	Tauruusstraat 2 Borne	Woning	1,5	248436,83	479434,48	Nee		47,37	5	42,37	42	-	5		48,59	5	43,59	0,00	0	Nee	5	-
13961_B	Tauruusstraat 2 Borne	Woning	4,5	248436,83	479434,48	Nee		49,21	5	44,21	44	-	5		50,42	5	45,42	0,00	0	Nee	5	-
13962_A	Tauruusstraat 2 Borne	Woning	1,5	248432,83	479431,57	Nee		41,80	5	36,80	37	-	5		42,90	5	37,90	0,00	0	Nee	5	-
13962_B	Tauruusstraat 2 Borne	Woning	4,5	248432,83	479431,57	Nee		42,47	5	37,47	37	-	5		43,59	5	38,59	0,00	0	Nee	5	-
13954_A	Tauruusstraat 4 Borne	Woning	1,5	248425,82	479440,04	Nee		41,04	5	36,04	36	-	5		42,27	5	37,27	0,00	0	Nee	5	-
13954_B	Tauruusstraat 4 Borne	Woning	4,5	248425,82	479440,04	Nee		44,46	5	39,46	39	-	5		45,70	5	40,70	0,00	0	Nee	5	-
13955_A	Tauruusstraat 4 Borne	Woning	1,5	248428,43	479443,56	Nee		39,83	5	34,83	35	-	5		41,08	5	36,08	0,00	0	Nee	5	-
13955_B	Tauruusstraat 4 Borne	Woning	4,5	248428,43	479443,56	Nee		43,16	5	38,16	38	-	5		44,42	5	39,42	0,00	0	Nee	5	-
13956_A	Tauruusstraat 4 Borne	Woning	1,5	248430,18	479445,44	Nee		46,90	5	41,90	42	-	5		48,11	5	43,11	0,00	0	Nee	5	-
13956_B	Tauruusstraat 4 Borne	Woning	4,5	248430,18	479445,44	Nee		48,89	5	43,89	44	-	5		50,12	5	45,12	0,00	0	Nee	5	-
13957_A	Tauruusstraat 4 Borne	Woning	1,5	248426,34	479432,72	Nee		40,24	5	35,24	35	-	5		41,34	5	36,34	0,00	0	Nee	5	-
13957_B	Tauruusstraat 4 Borne	Woning	4,5	248426,34	479432,72	Nee		41,01	5	36,01	36	-	5		42,12	5	37,12	0,00	0	Nee	5	-
13963_A	Tauruusstraat 6 Borne	Woning	1,5	248421,89	479444,70	Nee		40,26	5	35,26	35	-	5		41,51	5	36,51	0,00	0	Nee	5	-
13963_B	Tauruusstraat 6 Borne	Woning	4,5	248421,89	479444,70	Nee		44,89	5	39,89	40	-	5		46,11	5	41,11	0,00	0	Nee	5	-
13964_A	Tauruusstraat 6 Borne	Woning	1,5	248423,76	479446,61	Nee		45,07	5	40,07	40	-	5		46,29	5	41,29	0,00	0	Nee	5	-
13964_B	Tauruusstraat 6 Borne	Woning	4,5	248423,76	479446,61	Nee		48,07	5	43,07	43	-	5		49,29	5	44,29	0,00	0	Nee	5	-
13965_A	Tauruusstraat 6 Borne	Woning	1,5	248424,67	479443,24	Nee		43,18	5	38,18	38	-	5		44,40	5	39,40	0,00	0	Nee	5	-
13965_B	Tauruusstraat 6 Borne	Woning	4,5	248424,67	479443,24	Nee		45,61	5	40,61	41	-	5		46,83	5	41,83	0,00	0	Nee	5	-
13966_A	Tauruusstraat 6 Borne	Woning	1,5	248419,92	479433,86	Nee		39,96	5	34,96	35	-	5		41,06	5	36,06	0,00	0	Nee	5	-
13966_B	Tauruusstraat 6 Borne	Woning	4,5	248419,92	479433,86	Nee		40,57	5	35,57	36	-	5		41,69	5	36,69	0,00	0	Nee	5	-
13967_A	Tauruusstraat 6 Borne	Woning	1,5	248420,13	479441,04	Nee		40,04	5	35,04	35	-	5		41,28	5	36,28	0,00	0	Nee	5	-
13967_B	Tauruusstraat 6 Borne	Woning	4,5	248420,13	479441,04	Nee		45,08	5	40,08	40	-	5		46,31	5	41,31	0,00	0	Nee	5	-
13979_A	Tauruusstraat 8 Borne	Woning	1,5	248415,41	479445,84	Nee		41,61	5	36,61	37	-	5		42,84	5	37,84	0,00	0	Nee	5	-
13979_B	Tauruusstraat 8 Borne	Woning	4,5	248415,41	479445,84	Nee		45,57	5	40,57	41	-	5		46,79	5	41,79	0,00	0	Nee	5	-
13980_A	Tauruusstraat 8 Borne	Woning	1,5	248417,22	479447,76	Nee		44,71	5	39,71	40	-	5		45,93	5	40,93	0,00	0	Nee	5	-
13980_B	Tauruusstraat 8 Borne	Woning	4,5	248417,22	479447,76	Nee		48,08	5	43,08	43	-	5		49,30	5	44,30	0,00	0	Nee	5	-
13981_A	Tauruusstraat 8 Borne	Woning	1,5	248418,12	479444,39	Nee		40,16	5	35,16	35	-	5		41,40	5	36,40	0,00	0	Nee	5	-
13981_B	Tauruusstraat 8 Borne	Woning	4,5	248418,12	479444,39	Nee		45,38	5	40,38	40	-	5		46,60	5	41,60	0,00	0	Nee	5	-
13983_A	Tauruusstraat 8 Borne	Woning	1,5	248413,66	479442,19	Nee		41,11	5	36,11	36	-	5		42,33	5	37,33	0,00	0	Nee	5	-
13983_B	Tauruusstraat 8 Borne	Woning	4,5	248413,66	479442,19	Nee		45,77	5	40,77	41	-	5		46,98	5	41,98	0,00	0	Nee	5	-
15445_A	Tichelkampweg 64 Borne	Woning	1,5	248053,79	479100,57	Nee		37,24	5	32,24	32	-	5		38,78	5	33,78	0,00	0	Nee	5	-
15445_B	Tichelkampweg 64 Borne	Woning	4,5	248053,79	479100,57	Nee		39,98	5	34,98	35	-	5		41,54	5	36,54	0,00	0	Nee	5	-
15446_A	Tichelkampweg 64 Borne	Woning	1,5	248057,17	479101,58	Nee		41,18	5	36,18	36	-	5		42,66	5	37,66	0,00	0	Nee	5	-
15446_B	Tichelkampweg 64 Borne	Woning	4,5	248057,17	479101,58	Nee		43,98	5	38,98	39	-	5		45,50	5	40,50	0,00	0	Nee	5	-
15447_A	Tichelkampweg 64 Borne	Woning	1,5	248061,40	479099,41	Nee		42,05	5	37,05	37	-	5		43,52	5	38,52	0,00	0	Nee	5	-
15447_B	Tichelkampweg 64 Borne	Woning	4,5	248061,40	479099,41	Nee		44,93	5	39,93	40	-	5		46,42	5	41,42	0,00	0	Nee	5	-
15448_A	Tichelkampweg 64 Borne	Woning	1,5	248062,32	479095,77	Nee		54,72	5	49,72	50	-	5		56,13	5	51,13	1,41	1	Nee	5	-
15448_B	Tichelkampweg 64 Borne	Woning	4,5	248062,32	479095,77	Nee		54,49	5	49,49	49	-	5		55,92	5	50,92	1,43	1	Nee	5	-
15449_A	Tichelkampweg 64 Borne	Woning	1,5	248059,81	479092,99	Nee		57,41	5	52,41	52	-	5		58,85	5	53,85	1,44	1	Nee	5	-
15449_B	Tichelkampweg 64 Borne	Woning	4,5	248059,81	479092,99	Nee		57,80	5	52,80	53	-	5		59,23	5	54,23	1,43	1	Nee	5	-
15450_A	Tichelkampweg 64 Borne	Woning	1,5	248057,97	479092,02	Nee		57,06	5	52,06	52	-	5		58,52	5	53,52	1,46	1	Nee	5	-
15450_B	Tichelkampweg 64 Borne	Woning	4,5	248057,97	479092,02	Nee		57,32	5	52,32	52	-	5		58,78	5	53,78	1,46	1	Nee	5	-
15451_A	Tichelkampweg 64 Borne	Woning	1,5	248055,77	479090,94	Nee		59,42	5	54,42	54	-	5		60,89	5	55,89	1,47	1	Nee	5	-
15451_B	Tichelkampweg 64 Borne	Woning	4,5	248055,77	479090,94	Nee		59,51	5	54,51	55	-	5		60,98	5	55,98	1,47	1	Nee	5	-
15452_A	Tichelkampweg 64 Borne	Woning	1,5	248049,51	479092,52	Nee		59,54	5	54,54	55	-	5		61,03	5	56,03	1,49	1	Nee	5	-
15452_B	Tichelkampweg 64 Borne	Woning	4,5	248049,51	479092,52	Nee		59,65	5	54,65	55	-	5		61,14	5	56,14	1,49	1	Nee	5	-
15453_A	Tichelkampweg 64 Borne	Woning	1,5	248048,60	479096,49	Nee		54,31	5	49,31	49	-	5		55,80	5	50,80	1,49	1	Nee	5	-
15453_B	Tichelkampweg 64 Borne	Woning	4,5	248048,60	479096,49	Nee		54,76	5	49,76	50	-	5		56,25	5	51,25	1,49	1	Nee	5	-
15454_A	Tichelkampweg 64 Borne	Woning	1,5	248051,55	479099,49	Nee		36,34	5	31,34	31	-	5		37,88	5	32,88	0,00	0	Nee	5	-
15454_B	Tichelkampweg 64 Borne	Woning	4,5	248051,55	479099,49	Nee		38,77	5	33,77	34	-	5		40,32	5	35,32	0,00	0	Nee	5	-
15455_B	Tichelkampweg 66 Borne	Woning	4,5	248024,65	479103,18	Nee		54,41	5	49,41	49	-	5		55,90	5	50,90	1,49	1	Nee	5	-
15456_A	Tichelkampweg 66 Borne	Woning	1,5	248032,65	479105,77	Nee		32,67	5	27,67	28	-	5		34,24	5	29,24	0,00	0	Nee	5	-
15456_B	Tichelkampweg 66 Borne	Woning	4,5	248032,65	479105,77	Nee		36,53	5	31,53	32	-	5		38,17	5	33,17	0,00	0	Nee	5	-
15457_A	Tichelkampweg 66 Borne	Woning	1,5	248036,91	479107,29	Nee		33,26	5	28,26	28	-	5		34,91	5	29,91	0,00	0	Nee	5	-
15457_B	Tichelkampweg 66 Borne	Woning	4,5	248036,91	479107,29	Nee		38,28	5	33,28	33	-	5		39,95	5	34,95	0,00	0	Nee	5	-
15458_A	Tichelkampweg 66 Borne	Woning	1,5	248040,23	479108,72	Nee		34,60	5	29,60	30	-	5		36,36	5	31,36	0,00	0	Nee	5	-
15458_B	Tichelkampweg 66 Borne	Woning	4,5	248040,23	479108,72	Nee		37,63	5	32,63	33	-	5		39,34	5	34,34	0,00	0	Nee	5	-
15459_A	Tichelkampweg 66 Borne	Woning	1,5	248042,47	479105,80	Nee		50,24	5	45,24	45	-	5		51,72	5	46,72	0,00	0	Nee	5	-
15459_B	Tichelkampweg 66 Borne	Woning	4,5	248042,47	479105,80	Nee		51,28	5	46,28	46	-	5		52,77	5	47,77	0,00	0	Nee	5	-
15460_A	Tichelkampweg 66 Borne	Woning	1,5	248041,28	479101,08	Nee		53,08	5	48,08	48	-	5		54,57	5	49,57	1,49	1	Nee	5	-
15460_B	Tichelkampweg 66 Borne	Woning	4,5	248041,28	479101,08	Nee		53,72	5	48,72	49	-	5		55,21	5	50,21	1,49	1	Nee	5	-
15461_A	Tichelkampweg 66 Borne	Woning	1,5	248038,76	479098,31	Nee		57,29	5	52,29	52	-	5		58,77	5	53,77	1,48	1	Nee	5	-
15461_B	Tichelkampweg 66 Borne	Woning	4,5	248038,76	479098,31	Nee		57,68	5	52,68	53	-	5		59,16	5	54,16	1,48	1	Nee	5	-
15462_A	Tichelkampweg 66 Borne	Woning	1,5	248036,92	479097,34	Nee		57,08	5	52,08	52	-	5		58,56	5	53,56	1,48	1	Nee	5	-
15462_B	Tichelkampweg 66 Borne	Woning	4,5	248036,92	479097,34	Nee		57,38	5	52,38	52	-	5		58,86	5	53,86	1,48	1	Nee	5	-
15463_A	Tichelkampweg 66 Borne	Woning	1,5	248034,75	479096,28	Nee		59,60	5	54,60	55	-	5		61,08	5	56,08	1,48	1	Nee	5	-
15463_B	Tichelkampweg 66 Borne	Woning	4,5	248034,75	479096,28	Nee		59,70	5	54,70	55	-	5		61,18	5	56,18	1,48	1	Nee	5	-
15464_A	Tichelkampweg 66 Borne	Woning	1,5	248028,47	479097,89	Nee		59,63	5	54,63	55	-	5		61,12	5	56,12	1,49	1	Nee	5	-
15464_B	Tichelkampweg 66 Borne	Woning	4,5	248028,47	479097,89	Nee		59,74	5	54,74	55	-	5		61,23	5	56,23	1,49	1	Nee	5	-
14830_A	Tichelkampweg 67 Borne	Woning	1,5	248111,13	479038,66	Nee		49,64	5	44,64	45	-	5		50,92	5	45,92	0,00	0	Nee	5	-
14830_B	Tichelkampweg 67 Borne	Woning	4,5	248111,13	479038,66	Nee		51,16	5	46,16	46	-	5		52,47	5	47,47	0,00	0	Nee	5	-
14831_A	Tichelkampweg 67 Borne	Woning	1,5	248106,79	479036,76	Nee		44,10	5	39,10	39	-	5		45,62	5	40,62	0,00	0	Nee	5	-
14831_B	Tichelkampweg 67 Borne	Woning	4,5	248106,79	479036,76	Nee		38,34	5	33,34	33	-	5		40,33	5	35,33	0,00	0	Nee	5	-
14832_A	Tichelkampweg 67 Borne	Woning	1,5	248103,99	479040,58	Nee		49,32	5	44,32	44	-	5		50,79	5	45,79	0,00	0	Nee	5	-
14832_B	Tichelkampweg 67 Borne	Woning	4,5	248103,99	479040,58	Nee		50,56	5	45,56	46	-	5		52,04	5	47,04	0,00	0	Nee	5	-
14833_A	Tichelkampweg 67 Borne	Woning	1,5	248106,26	479049,02	Nee		54,49	5	49,49	49	-	5		55,98	5	50,98	1,49	1	Nee	5	-
14833_B	Tichelkampweg 67 Borne	Woning	4,5	248106,26	479049,02	Nee		55,27	5	50,27	50	-	5		56,76	5	51,76	1,49	1	Nee	5	-
14834_A	Tichelkampweg 67 Borne	Woning	1,5	248110,91	479053,96	Nee		57,60	5	52,60	53	-	5		58,87	5	53,87	1,27	1	Nee	5	-
14834_B	Tichelkampweg 67 Borne	Woning	4,5	248110,91	479053,96	Nee		58,21	5	53,21	53	-	5		59,49	5	54,49	1,28	1	Nee	5	-
14835_A	Tichelkampweg 67 Borne	Woning	1,5	248113,11	479049,80	Nee		53,06	5	48,06	48	-	5		53,98	5	48,98	0,92	1	Nee	5	-
14835_B	Tichelkampweg 67 Borne	Woning	4,5	248113,11	479049,80	Nee		54,31	5	49,31	49	-	5		55,34	5	50,34	1,03	1	Nee	5	-
14836_A	Tichelkampweg 67 Borne	Woning	1,5	248112,54	479043,87	Nee		50,85	5	45,85	46	-	5		51,96	5	46,96	0,00	0	Nee	5	-
14836_B	Tichelkampweg 67 Borne	Woning	4,5	248112,54	479043,87	Nee		52,31	5	47,31	47	-	5		53,50	5	48,50	0,50	0	Nee	5	-
15588_A	Tichelkampweg 68 Borne	Woning	1,5	248013,35	479109,21	Nee		38,64	5	33,64	34	-	5		40,15	5	35,15	0,00	0	Nee	5	-
15588_B	Tichelkampweg 68 Borne	Woning	4,5	248013,35	479109,21	Nee		41,23	5	36,23	36	-	5		42,80	5	37,80	0,00	0	Nee	5	-
15589_A	Tichelkampweg 68 Borne	Woning	1,5	248017,39	479104,45	Nee		54,95	5	49,95	50	-	5		56,43	5	51,43	1,48	1	Nee	5	-
15589_B	Tichelkampweg 68 Borne	Woning	4,5	248017,39	479104,45	Nee		54,68	5	49,68	50	-	5		56,17	5	51,17	1,49	1	Nee	5	-
15591_A	Tichelkampweg 68 Borne	Woning	1,5	248008,43	479103,02	Nee		59,56	5	54,56	55	-	5		61,05	5	56,05	1,49	1	Nee	5	-
15581_A	Tichelkampweg 70 Borne	Woning	1,5	247995,53	479116,83	Nee		31,32	5	26,32	26	-	5		33,13	5	28,13	0,00	0	Nee	5	-
15581_B	Tichelkampweg 70 Borne	Woning	4,5	247995,53	479116,83	Nee		34,15	5	29,15	29	-	5		36,05	5	31,05	0,00	0	Nee	5	-
15582_A	Tichelkampweg 70 Borne	Woning	1,5	247998,35	479119,01	Nee		34,79	5	29,79	30	-	5		36,54	5	31,54	0,00	0	Nee	5	-
15582_B	Tichelkampweg 70 Borne	Woning	4,5	247998,35	479119,01	Nee		41,54	5	36,54	37	-	5		43,22	5	38,22	0,00	0	Nee	5	-
15583_A	Tichelkampweg 70 Borne	Woning	1,5	248002,18	479121,13	Nee		32,54	5	27,54	28	-	5		34,42	5	29,42	0,00	0	Nee	5	-
15583_B	Tichelkampweg 70 Borne	Woning	4,5	248002,18	479121,13	Nee		35,90	5	30,90	31	-	5		38,18	5	33,18	0,00	0	Nee	5	-
15584_A	Tichelkampweg 70 Borne	Woning	1,5	248004,14	479115,95	Nee		49,55	5	44,55	45	-	5		51,06	5	46,06	0,00	0	Nee	5	-
15584_B	Tichelkampweg 70 Borne	Woning	4,5	248004,14	479115,95	Nee		50,40	5	45,40	45	-	5		51,93	5	46,93	0,00	0	Nee	5	-
15585_A	Tichelkampweg 70 Borne	Woning	1,5	248001,23	479112,01	Nee		54,69	5	49,69	50	-	5		56,18	5	51,18	1,49	1	Nee	5	-
15586_A	Tichelkampweg 70 Borne	Woning	1,5	247998,79	479109,16	Nee		55,11	5	50,11	50	-	5		56,59	5	51,59	1,48	1	Nee	5	-
15586_B	Tichelkampweg 70 Borne	Woning	4,5	247998,79	479109,16	Nee		55,55	5	50,55	51	-	5		57,03	5	52,03	1,48	1	Nee	5	-
16255_A	Tichelkampweg 71 Borne	Woning	1,5	248078,60	479045,86	Nee		50,75	5	45,75	46	-	5		52,24	5	47,24	0,00	0	Nee	5	-
16255_B	Tichelkampweg 71 Borne	Woning	4,5	248078,60	479045,86	Nee		51,66	5	46,66	47	-	5		53,14	5	48,14	0,14	0	Nee	5	-
16256_A	Tichelkampweg 71 Borne	Woning	1,5	248075,92	479039,96	Nee		39,55	5	34,55	35	-	5		41,20	5	36,20	0,00	0	Nee	5	-
16256_B	Tichelkampweg 71 Borne	Woning	4,5	248075,92	479039,96	Nee		37,87	5	32,87	33	-	5		39,88	5	34,88	0,00	0	Nee	5	-
16257_A	Tichelkampweg 71 Borne	Woning	1,5	248072,83	479039,22	Nee		37,35	5	32,35	32	-	5		39,30	5	34,30	0,00	0	Nee	5	-
16257_B	Tichelkampweg 71 Borne	Woning	4,5	248072,83	479039,22	Nee		39,82	5	34,82	35	-	5		41,82	5	36,82	0,00	0	Nee	5	-
16258_A	Tichelkampweg 71 Borne	Woning	1,5	248077,22	479053,65	Nee		57,16	5	52,16	52	-	5		58,62	5	53,62	1,46	1	Nee	5	-
16258_B	Tichelkampweg 71 Borne	Woning	4,5	248077,22	479053,65	Nee		57,79	5	52,79	53	-	5		59,25	5	54,25	1,46	1	Nee	5	-
15602_A	Tichelkampweg 72 Borne	Woning	1,5	247974,07	479109,48	Nee		58,62	5	53,62	54	-	5		60,10	5	55,10	1,48	1	Nee	5	-
15602_B	Tichelkampweg 72 Borne	Woning	4,5	247974,07	479109,48	Nee		58,17	5	53,17	53	-	5		59,66	5	54,66	1,49	1	Nee	5	-
15607_A	Tichelkampweg 72 Borne	Woning	1,5	247962,47	479120,24	Nee		52,65	5	47,65	48	-	5		54,30	5	49,30	1,30	1	Nee	5	-
15608_A	Tichelkampweg 72 Borne	Woning	1,5	247964,69	479123,76	Nee		48,45	5	43,45	43	-	5		50,18	5	45,18	0,00	0	Nee	5	-
15608_B	Tichelkampweg 72 Borne	Woning	4,5	247964,69	479123,76	Nee		51,03	5	46,03	46	-	5		52,79	5	47,79	0,00	0	Nee	5	-
15609_A	Tichelkampweg 72 Borne	Woning	1,5	247970,05	479123,37	Nee		33,96	5	28,96	29	-	5		35,64	5	30,64	0,00	0	Nee	5	-
15609_B	Tichelkampweg 72 Borne	Woning	4,5	247970,05	479123,37	Nee		36,29	5	31,29	31	-	5		38,15	5	33,15	0,00	0	Nee	5	-
15610_A	Tichelkampweg 72 Borne	Woning	1,5	247973,77	479119,51	Nee		37,24	5	32,24	32	-	5		38,90	5	33,90	0,00	0	Nee	5	-

								HEERSENDE SITUATIE							TOEKOMSTIGE SITUATIE (ZONDER MAATREGELEN)							
Rekenpunt ID	Adres/omschrijving rekenpunt	Type bestemming	Rekenhoogte [m]	X	Y	Sanering [ja/nee]	-	L_{den} [dB]	110 lid g Wet geluidhinder ex 3.4 lid 1 Rmg2012 [dB]	L_{den} - 110 lid g ex 3.4 lid 1 Rmg2012 [dB]	L_{den} afgerond - 110 lid g Wgh [dB]	Eerder vastgestelde hogere waarde [dB]	110 lid g Wet geluidhinder ex 3.4 lid 2 Rmg2012 [dB]	-	L_{den} [dB]	110 lid g Wet geluidhinder ex 3.4 lid 2 Rmg2012 [dB]	L_{den} - 110 lid g t.b.v. verschil-berekening [dB]	ΔL zonder maatregelen t.b.v. verschil-berekening [dB]	ΔL zonder maatregelen t.b.v. verschilberekening afgerond [dB]	Reconstructie in de zin van de Wet geluidhinder? [ja/nee]	110 lid g Wet geluidhinder ex 3.4 lid 1 Rmg2012 [dB]	Vast te stellen hogere waarde zonder aanvullende maatregelen [dB]
15610_B	Tichelkampweg 72 Borne	Woning	4,5	247973,77	479119,51	Nee		50,45	5	45,45	45	-	5		51,95	5	46,95	0,00	0	Nee	5	-
15611_A	Tichelkampweg 72 Borne	Woning	1,5	247972,63	479115,64	Nee		40,63	5	35,63	36	-	5		42,19	5	37,19	0,00	0	Nee	5	-
15611_B	Tichelkampweg 72 Borne	Woning	4,5	247972,63	479115,64	Nee		50,37	5	45,37	45	-	5		51,89	5	46,89	0,00	0	Nee	5	-
15575_A	Tichelkampweg 73 Borne	Woning	1,5	248066,80	479039,77	Nee		38,56	5	33,56	34	-	5		40,81	5	35,81	0,00	0	Nee	5	-
15575_B	Tichelkampweg 73 Borne	Woning	4,5	248066,80	479039,77	Nee		40,74	5	35,74	36	-	5		43,03	5	38,03	0,00	0	Nee	5	-
15576_A	Tichelkampweg 73 Borne	Woning	1,5	248063,87	479046,14	Nee		50,93	5	45,93	46	-	5		52,45	5	47,45	0,00	0	Nee	5	-
15576_B	Tichelkampweg 73 Borne	Woning	4,5	248063,87	479046,14	Nee		52,28	5	47,28	47	-	5		53,79	5	48,79	0,79	1	Nee	5	-
15577_A	Tichelkampweg 73 Borne	Woning	1,5	248066,62	479051,12	Nee		55,04	5	50,04	50	-	5		56,51	5	51,51	1,47	1	Nee	5	-
15577_B	Tichelkampweg 73 Borne	Woning	4,5	248066,62	479051,12	Nee		56,00	5	51,00	51	-	5		57,47	5	52,47	1,47	1	Nee	5	-
15578_A	Tichelkampweg 73 Borne	Woning	1,5	248068,33	479052,71	Nee		54,95	5	49,95	50	-	5		56,44	5	51,44	1,49	1	Nee	5	-
15578_B	Tichelkampweg 73 Borne	Woning	4,5	248068,33	479052,71	Nee		55,83	5	50,83	51	-	5		57,31	5	52,31	1,48	1	Nee	5	-
15579_A	Tichelkampweg 73 Borne	Woning	1,5	248072,57	479054,79	Nee		57,32	5	52,32	52	-	5		58,78	5	53,78	1,46	1	Nee	5	-
15579_B	Tichelkampweg 73 Borne	Woning	4,5	248072,57	479054,79	Nee		57,91	5	52,91	53	-	5		59,37	5	54,37	1,46	1	Nee	5	-
15465_A	Tichelkampweg 75 Borne	Woning	1,5	248047,84	479051,31	Nee		41,46	5	36,46	36	-	5		43,14	5	38,14	0,00	0	Nee	5	-
15465_B	Tichelkampweg 75 Borne	Woning	4,5	248047,84	479051,31	Nee		43,24	5	38,24	38	-	5		44,90	5	39,90	0,00	0	Nee	5	-
15465_C	Tichelkampweg 75 Borne	Woning	7,5	248047,84	479051,31	Nee		45,51	5	40,51	41	-	5		46,97	5	41,97	0,00	0	Nee	5	-
15466_A	Tichelkampweg 75 Borne	Woning	1,5	248045,36	479049,50	Nee		39,78	5	34,78	35	-	5		41,87	5	36,87	0,00	0	Nee	5	-
15466_B	Tichelkampweg 75 Borne	Woning	4,5	248045,36	479049,50	Nee		41,29	5	36,29	36	-	5		43,36	5	38,36	0,00	0	Nee	5	-
15466_C	Tichelkampweg 75 Borne	Woning	7,5	248045,36	479049,50	Nee		40,87	5	35,87	36	-	5		43,13	5	38,13	0,00	0	Nee	5	-
15467_A	Tichelkampweg 75 Borne	Woning	1,5	248044,08	479052,27	Nee		35,63	5	30,63	31	-	5		37,73	5	32,73	0,00	0	Nee	5	-
15467_B	Tichelkampweg 75 Borne	Woning	4,5	248044,08	479052,27	Nee		38,77	5	33,77	34	-	5		40,69	5	35,69	0,00	0	Nee	5	-
15467_C	Tichelkampweg 75 Borne	Woning	7,5	248044,08	479052,27	Nee		45,21	5	40,21	40	-	5		47,06	5	42,06	0,00	0	Nee	5	-
15468_A	Tichelkampweg 75 Borne	Woning	1,5	248042,40	479054,94	Nee		36,39	5	31,39	31	-	5		38,49	5	33,49	0,00	0	Nee	5	-
15468_B	Tichelkampweg 75 Borne	Woning	4,5	248042,40	479054,94	Nee		38,37	5	33,37	33	-	5		40,43	5	35,43	0,00	0	Nee	5	-
15468_C	Tichelkampweg 75 Borne	Woning	7,5	248042,40	479054,94	Nee		41,64	5	36,64	37	-	5		44,11	5	39,11	0,00	0	Nee	5	-
15469_A	Tichelkampweg 75 Borne	Woning	1,5	248040,64	479058,07	Nee		51,94	5	46,94	47	-	5		53,43	5	48,43	0,43	0	Nee	5	-
15469_B	Tichelkampweg 75 Borne	Woning	4,5	248040,64	479058,07	Nee		52,76	5	47,76	48	-	5		54,26	5	49,26	1,26	1	Nee	5	-
15470_A	Tichelkampweg 75 Borne	Woning	1,5	248042,72	479062,07	Nee		55,12	5	50,12	50	-	5		56,61	5	51,61	1,49	1	Nee	5	-
15471_A	Tichelkampweg 75 Borne	Woning	1,5	248045,69	479064,68	Nee		58,44	5	53,44	53	-	5		59,92	5	54,92	1,48	1	Nee	5	-
15471_B	Tichelkampweg 75 Borne	Woning	4,5	248045,69	479064,68	Nee		58,84	5	53,84	54	-	5		60,32	5	55,32	1,48	1	Nee	5	-
15471_C	Tichelkampweg 75 Borne	Woning	7,5	248045,69	479064,68	Nee		58,75	5	53,75	54	-	5		60,23	5	55,23	1,48	1	Nee	5	-
15472_A	Tichelkampweg 75 Borne	Woning	1,5	248049,69	479062,36	Nee		57,88	5	52,88	53	-	5		59,35	5	54,35	1,47	1	Nee	5	-
15472_B	Tichelkampweg 75 Borne	Woning	4,5	248049,69	479062,36	Nee		58,32	5	53,32	53	-	5		59,78	5	54,78	1,46	1	Nee	5	-
15472_C	Tichelkampweg 75 Borne	Woning	7,5	248049,69	479062,36	Nee		58,31	5	53,31	53	-	5		59,76	5	54,76	1,45	1	Nee	5	-
15473_A	Tichelkampweg 75 Borne	Woning	1,5	248054,76	479059,80	Nee		57,42	5	52,42	52	-	5		58,89	5	53,89	1,47	1	Nee	5	-
15473_B	Tichelkampweg 75 Borne	Woning	4,5	248054,76	479059,80	Nee		57,93	5	52,93	53	-	5		59,39	5	54,39	1,46	1	Nee	5	-
15473_C	Tichelkampweg 75 Borne	Woning	7,5	248054,76	479059,80	Nee		57,96	5	52,96	53	-	5		59,41	5	54,41	1,45	1	Nee	5	-
15474_A	Tichelkampweg 75 Borne	Woning	1,5	248056,58	479055,61	Nee		53,37	5	48,37	48	-	5		54,84	5	49,84	1,47	1	Nee	5	-
15474_B	Tichelkampweg 75 Borne	Woning	4,5	248056,58	479055,61	Nee		54,24	5	49,24	49	-	5		55,70	5	50,70	1,46	1	Nee	5	-
15474_C	Tichelkampweg 75 Borne	Woning	7,5	248056,58	479055,61	Nee		54,37	5	49,37	49	-	5		55,83	5	50,83	1,46	1	Nee	5	-
15475_A	Tichelkampweg 75 Borne	Woning	1,5	248052,90	479052,87	Nee		38,35	5	33,35	33	-	5		40,04	5	35,04	0,00	0	Nee	5	-
15475_B	Tichelkampweg 75 Borne	Woning	4,5	248052,90	479052,87	Nee		40,16	5	35,16	35	-	5		41,88	5	36,88	0,00	0	Nee	5	-
15475_C	Tichelkampweg 75 Borne	Woning	7,5	248052,90	479052,87	Nee		39,05	5	34,05	34	-	5		40,92	5	35,92	0,00	0	Nee	5	-
15476_A	Tichelkampweg 75a Borne	Woning	1,5	248024,66	479058,62	Nee		50,54	5	45,54	46	-	5		52,04	5	47,04	0,00	0	Nee	5	-
15476_B	Tichelkampweg 75a Borne	Woning	4,5	248024,66	479058,62	Nee		51,64	5	46,64	47	-	5		53,13	5	48,13	0,13	0	Nee	5	-
15477_B	Tichelkampweg 75a Borne	Woning	4,5	248027,65	479063,63	Nee		56,73	5	51,73	52	-	5		58,22	5	53,22	1,49	1	Nee	5	-
15478_A	Tichelkampweg 75a Borne	Woning	1,5	248029,56	479065,25	Nee		55,70	5	50,70	51	-	5		57,18	5	52,18	1,48	1	Nee	5	-
15478_B	Tichelkampweg 75a Borne	Woning	4,5	248029,56	479065,25	Nee		56,29	5	51,29	51	-	5		57,78	5	52,78	1,49	1	Nee	5	-
15479_A	Tichelkampweg 75a Borne	Woning	1,5	248033,71	479066,50	Nee		58,08	5	53,08	53	-	5		59,56	5	54,56	1,48	1	Nee	5	-
15479_B	Tichelkampweg 75a Borne	Woning	4,5	248033,71	479066,50	Nee		58,57	5	53,57	54	-	5		60,06	5	55,06	1,49	1	Nee	5	-
15480_A	Tichelkampweg 75a Borne	Woning	1,5	248035,91	479060,10	Nee		52,59	5	47,59	48	-	5		54,07	5	49,07	1,07	1	Nee	5	-
15480_B	Tichelkampweg 75a Borne	Woning	4,5	248035,91	479060,10	Nee		53,41	5	48,41	48	-	5		54,89	5	49,89	1,48	1	Nee	5	-
15481_A	Tichelkampweg 75a Borne	Woning	1,5	248032,25	479055,21	Nee		38,69	5	33,69	34	-	5		40,38	5	35,38	0,00	0	Nee	5	-
15481_B	Tichelkampweg 75a Borne	Woning	4,5	248032,25	479055,21	Nee		40,07	5	35,07	35	-	5		41,76	5	36,76	0,00	0	Nee	5	-
15482_A	Tichelkampweg 75a Borne	Woning	1,5	248029,70	479053,80	Nee		38,84	5	33,84	34	-	5		40,71	5	35,71	0,00	0	Nee	5	-
15482_B	Tichelkampweg 75a Borne	Woning	4,5	248029,70	479053,80	Nee		40,97	5	35,97	36	-	5		42,93	5	37,93	0,00	0	Nee	5	-
15483_A	Tichelkampweg 75a Borne	Woning	1,5	248026,21	479052,44	Nee		39,51	5	34,51	35	-	5		41,63	5	36,63	0,00	0	Nee	5	-
15483_B	Tichelkampweg 75a Borne	Woning	4,5	248026,21	479052,44	Nee		41,09	5	36,09	36	-	5		43,30	5	38,30	0,00	0	Nee	5	-
15593_A	Tichelkampweg 75b Borne	Woning	1,5	248008,69	479057,22	Nee		49,67	5	44,67	45	-	5		51,18	5	46,18	0,00	0	Nee	5	-
15593_B	Tichelkampweg 75b Borne	Woning	4,5	248008,69	479057,22	Nee		51,21	5	46,21	46	-	5		52,72	5	47,72	0,00	0	Nee	5	-
15594_B	Tichelkampweg 75b Borne	Woning	4,5	248011,79	479062,65	Nee		55,82	5	50,82	51	-	5		57,31	5	52,31	1,49	1	Nee	5	-
15596_A	Tichelkampweg 75b Borne	Woning	1,5	248018,30	479071,61	Nee		58,38	5	53,38	53	-	5		59,86	5	54,86	1,48	1	Nee	5	-
15596_B	Tichelkampweg 75b Borne	Woning	4,5	248018,30	479071,61	Nee		58,81	5	53,81	54	-	5		60,29	5	55,29	1,48	1	Nee	5	-
15597_A	Tichelkampweg 75b Borne	Woning	1,5	248021,20	479069,71	Nee		58,35	5	53,35	53	-	5		59,83	5	54,83	1,48	1	Nee	5	-
15597_B	Tichelkampweg 75b Borne	Woning	4,5	248021,20	479069,71	Nee		58,69	5	53,69	54	-	5		60,17	5	55,17	1,48	1	Nee	5	-
15598_A	Tichelkampweg 75b Borne	Woning	1,5	248021,19	479063,42	Nee		52,65	5	47,65	48	-	5		54,14	5	49,14	1,14	1	Nee	5	-
15598_B	Tichelkampweg 75b Borne	Woning	4,5	248021,19	479063,42	Nee		53,57	5	48,57	49	-	5		55,06	5	50,06	1,49	1	Nee	5	-
15599_A	Tichelkampweg 75b Borne	Woning	1,5	248017,42	479058,10	Nee		38,60	5	33,60	34	-	5		40,27	5	35,27	0,00	0	Nee	5	-
15599_B	Tichelkampweg 75b Borne	Woning	4,5	248017,42	479058,10	Nee		40,27	5	35,27	35	-	5		41,94	5	36,94	0,00	0	Nee	5	-
15600_A	Tichelkampweg 75b Borne	Woning	1,5	248014,26	479054,36	Nee		39,88	5	34,88	35	-	5		41,87	5	36,87	0,00	0	Nee	5	-
15600_B	Tichelkampweg 75b Borne	Woning	4,5	248014,26	479054,36	Nee		42,55	5	37,55	38	-	5		44,53	5	39,53	0,00	0	Nee	5	-
15601_A	Tichelkampweg 75b Borne	Woning	1,5	248010,16	479050,63	Nee		41,73	5	36,73	37	-	5		44,28	5	39,28	0,00	0	Nee	5	-
15601_B	Tichelkampweg 75b Borne	Woning	4,5	248010,16	479050,63	Nee		43,07	5	38,07	38	-	5		45,56	5	40,56	0,00	0	Nee	5	-
12721_A	Tichelweg 10 Borne	Woning	1,5	247787,36	479363,03	Nee		31,71	5	26,71	27	-	5		33,48	5	28,48	0,00	0	Nee	5	-
12721_B	Tichelweg 10 Borne	Woning	4,5	247787,36	479363,03	Nee		34,27	5	29,27	29	-	5		36,13	5	31,13	0,00	0	Nee	5	-
12722_A	Tichelweg 10 Borne	Woning	1,5	247784,94	479364,14	Nee		33,04	5	28,04	28	-	5		35,17	5	30,17	0,00	0	Nee	5	-
12722_B	Tichelweg 10 Borne	Woning	4,5	247784,94	479364,14	Nee		35,97	5	30,97	31	-	5		38,91	5	33,91	0,00	0	Nee	5	-
12723_A	Tichelweg 10 Borne	Woning	1,5	247786,50	479366,30	Nee		39,15	5	34,15	34	-	5		41,37	5	36,37	0,00	0	Nee	5	-
12723_B	Tichelweg 10 Borne	Woning	4,5	247786,50	479366,30	Nee		40,18	5	35,18	35	-	5		42,56	5	37,56	0,00	0	Nee	5	-
12724_A	Tichelweg 10 Borne	Woning	1,5	247795,25	479368,69	Nee		44,27	5	39,27	39	-	5		46,52	5	41,52	0,00	0	Nee	5	-
12724_B	Tichelweg 10 Borne	Woning	4,5	247795,25	479368,69	Nee		44,38	5	39,38	39	-	5		46,71	5	41,71	0,00	0	Nee	5	-
12726_A	Tichelweg 10 Borne	Woning	1,5	247794,48	479364,16	Nee		28,53	5	23,53	24	-	5		30,45	5	25,45	0,00	0	Nee	5	-
12726_B	Tichelweg 10 Borne	Woning	4,5	247794,48	479364,16	Nee		31,99	5	26,99	27	-	5		33,96	5	28,96	0,00	0	Nee	5	-
12727_A	Tichelweg 10 Borne	Woning	1,5	247791,97	479364,41	Nee		29,79	5	24,79	25	-	5		31,57	5	26,57	0,00	0	Nee	5	-
12727_B	Tichelweg 10 Borne	Woning	4,5	247791,97	479364,41	Nee		32,72	5	27,72	28	-	5		34,48	5	29,48	0,00	0	Nee	5	-
12612_A	Tichelweg 11 Borne	Woning	1,5	247823,06	479378,38	Nee		36,50	5	31,50	31	-	5		38,68	5	33,68	0,00	0	Nee	5	-
12612_B	Tichelweg 11 Borne	Woning	4,5	247823,06	479378,38	Nee		35,28	5	30,28	30	-	5		37,86	5	32,86	0,00	0	Nee	5	-
12613_A	Tichelweg 11 Borne	Woning	1,5	247818,74	479374,65	Nee		49,12	5	44,12	44	-	5		51,34	5	46,34	0,00	0	Nee	5	-
12613_B	Tichelweg 11 Borne	Woning	4,5	247819,74	479374,65	Nee		49,25	5	44,25	44	-	5		51,48	5	46,48	0,00	0	Nee	5	-
12733_B	Tichelweg 12 Borne	Woning	4,5	247789,64	479355,79	Nee		34,75	5	29,75	30	-	5		36,71	5	31,71	0,00	0	Nee	5	-
12733_C	Tichelweg 12 Borne	Woning	7,5	247789,64	479355,79	Nee		38,72	5	33,72	34	-	5		40,59	5	35,59	0,00	0	Nee	5	-
12734_A	Tichelweg 12 Borne	Woning	1,5	247787,16	479356,75	Nee		32,59	5	27,59	28	-	5		34,75	5	29,75	0,00	0	Nee	5	-
12734_B	Tichelweg 12 Borne	Woning	4,5	247787,16	479356,75	Nee		36,30	5	31,30	31	-	5		39,12	5	34,12	0,00	0	Nee	5	-
12734_C	Tichelweg 12 Borne	Woning	7,5	247787,16	479356,75	Nee		37,72	5	32,72	33	-	5		40,27	5	35,27	0,00	0	Nee	5	-
12735_A	Tichelweg 12 Borne	Woning	1,5	247790,77	479359,33	Nee		31,16	5	26,16	26	-	5		34,00	5	29,00	0,00	0	Nee	5	-
12735_B	Tichelweg 12 Borne	Woning	4,5	247790,77	479359,33	Nee		35,32	5	30,32	30	-	5		38,85	5	33,85	0,00	0	Nee	5	-
12735_C	Tichelweg 12 Borne	Woning	7,5	247790,77	479359,33	Nee		38,17	5	33,17	33	-	5		41,51	5	36,51	0,00	0	Nee	5	-
12736_A	Tichelweg 12 Borne	Woning	1,5	247795,24	479361,60	Nee		28,90	5	23,90	24	-	5		31,90	5	26,90	0,00	0	Nee	5	-
12736_B	Tichelweg 12 Borne	Woning	4,5	247795,24	479361,60	Nee		33,01	5	28,01	28	-	5		36,97	5	31,97	0,00	0	Nee	5	-
12736_C	Tichelweg 12 Borne	Woning	7,5	247795,24	479361,60	Nee		36,78	5	31,78	32	-	5		40,14	5	35,14	0,00	0	Nee	5	-
12737_C	Tichelweg 12 Borne	Woning	7,5	247798,60	479364,02	Nee		38,63	5	33,63	34	-	5		41,11	5	36,11	0,00	0	Nee	5	-
12584_A	Tichelweg 13 Borne	Woning	1,5	247821,58	479364,03	Nee		51,40	5	46,40	46	-	5		53,63	5	48,63	0,63	1	Nee	5	-
12584_B	Tichelweg 13 Borne	Woning	4,5	247821,58	479364,03	Nee		51,42	5	46,42	46	-	5		53,64	5	48,64	0,64	1	Nee	5	-
12584_C	Tichelweg 13 Borne	Woning	7,5	247821,58	479364,03	Nee		51,03	5	46,03	46	-	5		53,26	5	48,26	0,26	0	Nee	5	-
12585_A	Tichelweg 13 Borne	Woning	1,5	247822,59	479365,77	Nee		51,59	5	46,59	47	-	5		53,81	5	48,81	0,81	1	Nee	5	-
12585_B	Tichelweg 13 Borne	Woning	4,5	247822,59	479365,77	Nee		51,66	5	46,66	47	-	5		53,89	5	48,89	0,89	1	Nee	5	-
12585_C	Tichelweg 13 Borne	Woning	7,5	247822,59	479365,77	Nee		51,35	5	46,35	46	-	5		53,58	5	48,58	0,58	1	Nee	5	-
12586_A	Tichelweg 13 Borne	Woning	1,5	247824,88	479368,09	Nee		47,53	5	42,53	43	-	5		49,76	5	44,76	0,00	0	Nee	5	-
12586_B	Tichelweg 13 Borne	Woning	4,5	247824,88	479368,09	Nee		47,85	5	42,85	43	-	5		50,09	5	45,09	0,00	0	Nee	5	-
12586_C	Tichelweg 13 Borne	Woning	7,5	247824,88	479368,09	Nee		47,91	5	42,91	43	-	5		50,18	5	45,18	0,00	0	Nee	5	-
12587_A	Tichelweg 13 Borne	Woning	1,5	247828,04	479367,36	Nee		34,51	5	29,51	30	-	5		36,82	5	31,82	0,00	0	Nee	5	-
12587_B	Tichelweg 13 Borne	Woning	4,5	247828,04	479367,36	Nee		36,57	5	31,57	32	-	5		39,28	5	34,28	0,00	0	Nee	5	-
12587_C	Tichelweg 13 Borne	Woning	7,5	247828,04	479367,36	Nee		38,66	5	33,66	34	-	5		40,94	5	35,94	0,00	0	Nee	5	-
12588_A	Tichelweg 13 Borne	Woning	1,5	247830,97	479364,26	Nee		34,66	5	29,66	30	-	5		37,23	5	32,23	0,00	0	Nee	5	-
12588_B	Tichelweg 13 Borne	Woning	4,5	247830,97	479364,26	Nee		37,23	5	32,23	32	-	5		40,36	5	35,36	0,00	0	Nee	5	-
12588_C	Tichelweg 13 Borne	Woning	7,5	247830,97	479364,26	Nee		39,63	5	34,63	35	-	5		42,63	5	37,63	0,00	0	Nee	5	-
12589_C	Tichelweg 13 Borne	Woning	7,5	247819,60	479360,33	Nee		52,06	5	47,06	47	-	5		54,29	5	49,29	1,29	1	Nee	5	-
12739_A	Tichelweg 14 Borne	Woning	1,5	247797,47	479353,89	Nee		28,95	5	23,95	24	-	5		31,89	5	26,89	0,00	0	Nee	5	-
12739_B	Tichelweg 14 Borne	Woning	4,5	247797,47	479353,89	Nee		31,68	5	26,68	27	-	5		36,41	5	31,41	0,00	0	Nee	5	-
12739_C	Tichelweg 14 Borne	Woning	7,5	247797,47	479353,89	Nee		36,21	5	31,21	31	-	5		39,62	5	34,62	0,00	0	Nee	5	-
12740_A	Tichelweg 14 Borne	Woning	1,5	247795,23	479354,17	Nee		29,40	5	24,40	24	-	5		31,16	5	26,16	0,00	0	Nee	5	-
12740_B	Tichelweg 14 Borne	Woning	4,5	247795,23	479354,17	Nee		32,07	5	27,07	27	-	5		33,82	5	28,82	0,00	0	Nee	5	-
12740_C	Tichelweg 14 Borne	Woning	7,5	247795,23	479354,17	Nee		38,44	5	33,44	33	-	5		40,31	5	35,31	0,00	0	Nee	5	-
12741_A	Tichelweg 14 Borne	Woning	1,5	247793,28	479355,26	Nee		29,48	5	24,48	24	-	5		31,57	5	26,57	0,00	0	Nee	5	-

| | | |

datum: 13-12-2023
bestand: 231212_analyse uitstraling

Rekenpunt ID	Adres/omschrijving rekenpunt	Type bestemming	Rekenhoogte [m]	X	Y	Sanering [ja/nee]	HEERSENDE SITUATIE								TOEKOMSTIGE SITUATIE (ZONDER MAATREGELEN)							
							110 lld & Wet gevellijnafstand ex 3.4 lid 1 Rmg2012 [dB]	L_{den} - 110 lld & Wet gevelafstand ex 3.4 lid 1 Rmg2012 [dB]	L_{den} - 110 lld & Wgh afgerond [dB]	Eerder vastgestelde hogere waarde [dB]	110 lld & Wet gevelafstand ex 3.4 lid 2 Rmg2012 [dB]	L_{den}	110 lld & Wet gevelafstand ex 3.4 lid 2 Rmg2012 [dB]	L_{den} - 110 lld & Wet afgerond [dB]	Al zonder maatregelen [dB]	Al zonder maatregelen t.b.v. verschillende bestemming [dB]	L_{den} - 110 lld & Wet bestemming [dB]	L_{den} - 110 lld & Wet afgerond [dB]	Al zonder maatregelen t.b.v. verschillende bestemming [dB]	Reconstructie in de zin van de Wet geluidhinder? [ja/nee]	110 lld & Wet gevelafstand ex 3.4 lid 1 Rmg2012 [dB]	Vast te stellen hogere aanvullende maatregelen [dB]
12460_A	Tichelweg 29 Borne	Woning	1,5	247818,46	479270,18	Nee	46,26	41,26	41	-	5	-	5	48,67	0	0,00	31,33	5	31,16	Nee	5	-
12460_B	Tichelweg 29 Borne	Woning	4,5	247813,46	479301,18	Nee	46,69	41,69	42	-	5	-	5	48,92	0	0,00	31,92	5	31,29	Nee	5	-
12461_A	Tichelweg 26 Borne	Woning	1,5	247818,85	479302,80	Nee	49,06	44,06	44	-	5	-	5	51,29	0	0,00	46,29	5	46,06	Nee	5	-
12461_B	Tichelweg 26 Borne	Woning	4,5	247818,85	479302,80	Nee	49,03	44,03	44	-	5	-	5	51,27	0	0,00	46,27	5	46,03	Nee	5	-
12639_A	Tichelweg 27 Borne	Woning	1,5	247836,89	479326,02	Nee	47,48	42,48	42	-	5	-	5	49,69	0	0,00	44,69	5	44,46	Nee	5	-
12639_B	Tichelweg 27 Borne	Woning	4,5	247836,89	479326,02	Nee	47,54	42,54	43	-	5	-	5	49,75	0	0,00	44,75	5	44,76	Nee	5	-
12640_C	Tichelweg 27 Borne	Woning	7,5	247836,89	479326,02	Nee	47,51	42,51	43	-	5	-	5	49,76	0	0,00	44,76	5	44,76	Nee	5	-
12640_A	Tichelweg 27 Borne	Woning	7,5	247841,71	479324,62	Nee	33,25	28,25	28	-	5	-	5	35,19	0	0,00	30,19	5	30,19	Nee	5	-
12640_B	Tichelweg 27 Borne	Woning	4,5	247841,71	479324,62	Nee	33,04	28,04	28	-	5	-	5	34,49	0	0,00	29,49	5	29,49	Nee	5	-
12640_C	Tichelweg 27 Borne	Woning	7,5	247841,71	479324,62	Nee	37,32	32,32	32	-	5	-	5	39,30	0	0,00	34,30	5	34,30	Nee	5	-
12616_A	Tichelweg 29b Borne	Woning	1,5	247844,76	479291,65	Nee	48,13	43,13	43	-	5	-	5	50,35	0	0,00	45,35	5	45,35	Nee	5	-
12616_B	Tichelweg 29b Borne	Woning	4,5	247844,76	479291,65	Nee	48,00	43,00	43	-	5	-	5	50,20	0	0,00	45,20	5	45,20	Nee	5	-
12616_C	Tichelweg 29b Borne	Woning	7,5	247844,76	479291,65	Nee	42,83	37,83	38	-	5	-	5	45,01	0	0,00	40,01	5	40,01	Nee	5	-
12615_A	Tichelweg 29b Borne	Woning	1,5	247848,16	479295,42	Nee	36,90	31,90	32	-	5	-	5	39,64	0	0,00	34,64	5	34,64	Nee	5	-
12615_B	Tichelweg 29b Borne	Woning	4,5	247848,16	479295,42	Nee	33,69	28,69	29	-	5	-	5	35,52	0	0,00	30,52	5	30,52	Nee	5	-
12615_C	Tichelweg 29b Borne	Woning	7,5	247848,16	479295,42	Nee	36,90	31,90	32	-	5	-	5	39,64	0	0,00	34,64	5	34,64	Nee	5	-
12616_A	Tichelweg 29b Borne	Woning	1,5	247844,76	479291,65	Nee	48,13	43,13	43	-	5	-	5	50,35	0	0,00	45,35	5	45,35	Nee	5	-
12616_B	Tichelweg 29b Borne	Woning	4,5	247844,76	479291,65	Nee	48,00	43,00	43	-	5	-	5	50,20	0	0,00	45,20	5	45,20	Nee	5	-
12616_C	Tichelweg 29b Borne	Woning	7,5	247844,76	479291,65	Nee	42,83	37,83	38	-	5	-	5	45,01	0	0,00	40,01	5	40,01	Nee	5	-
12614_A	Tichelweg 29b Borne	Woning	1,5	247814,04	479288,27	Nee	33,08	28,08	28	-	5	-	5	35,25	0	0,00	30,25	5	30,25	Nee	5	-
12614_B	Tichelweg 29b Borne	Woning	4,5	247814,04	479288,27	Nee	36,67	31,67	32	-	5	-	5	39,27	0	0,00	34,27	5	34,27	Nee	5	-
12665_A	Tichelweg 30b Borne	Woning	1,5	247816,96	479290,93	Nee	42,76	37,76	38	-	5	-	5	44,97	0	0,00	39,97	5	39,97	Nee	5	-
12665_B	Tichelweg 30b Borne	Woning	4,5	247816,96	479290,93	Nee	43,18	38,18	38	-	5	-	5	45,41	0	0,00	40,41	5	40,41	Nee	5	-
12666_A	Tichelweg 30b Borne	Woning	1,5	247820,82	479290,39	Nee	49,45	44,45	44	-	5	-	5	51,67	0	0,00	46,67	5	46,67	Nee	5	-
12666_B	Tichelweg 30b Borne	Woning	4,5	247820,82	479290,39	Nee	49,36	44,36	44	-	5	-	5	51,59	0	0,00	46,59	5	46,59	Nee	5	-
12667_A	Tichelweg 30b Borne	Woning	1,5	247823,87	479298,81	Nee	50,37	45,37	45	-	5	-	5	52,59	0	0,00	47,59	5	47,59	Nee	5	-
12667_B	Tichelweg 30b Borne	Woning	4,5	247823,87	479298,81	Nee	50,23	45,23	45	-	5	-	5	52,45	0	0,00	47,45	5	47,45	Nee	5	-
12669_A	Tichelweg 30b Borne	Woning	1,5	247821,73	479281,78	Nee	47,36	42,36	42	-	5	-	5	49,57	0	0,00	44,57	5	44,57	Nee	5	-
12669_B	Tichelweg 30b Borne	Woning	4,5	247821,73	479281,78	Nee	47,70	42,70	43	-	5	-	5	49,87	0	0,00	44,87	5	44,87	Nee	5	-
12670_A	Tichelweg 30b Borne	Woning	1,5	247814,33	479281,83	Nee	36,51	31,51	32	-	5	-	5	38,38	0	0,00	33,38	5	33,38	Nee	5	-
12670_B	Tichelweg 30b Borne	Woning	4,5	247814,33	479281,83	Nee	38,91	33,91	34	-	5	-	5	40,93	0	0,00	35,93	5	35,93	Nee	5	-
12671_A	Tichelweg 30b Borne	Woning	1,5	247816,38	479284,47	Nee	31,73	26,73	27	-	5	-	5	33,69	0	0,00	28,69	5	28,69	Nee	5	-
12671_B	Tichelweg 30b Borne	Woning	4,5	247816,38	479284,47	Nee	35,65	30,65	31	-	5	-	5	37,83	0	0,00	32,83	5	32,83	Nee	5	-
12672_A	Tichelweg 30b Borne	Woning	1,5	247818,43	479286,36	Nee	30,89	25,89	25	-	5	-	5	32,91	0	0,00	27,91	5	27,91	Nee	5	-
12672_B	Tichelweg 30b Borne	Woning	4,5	247818,43	479286,36	Nee	33,47	28,47	28	-	5	-	5	35,66	0	0,00	30,66	5	30,66	Nee	5	-
12674_A	Tichelweg 31 Borne	Woning	1,5	247846,14	479287,05	Nee	48,13	43,13	43	-	5	-	5	50,35	0	0,00	45,35	5	45,35	Nee	5	-
12674_B	Tichelweg 31 Borne	Woning	4,5	247846,14	479287,05	Nee	48,05	43,05	43	-	5	-	5	50,25	0	0,00	45,25	5	45,25	Nee	5	-
12674_C	Tichelweg 31 Borne	Woning	7,5	247846,14	479287,05	Nee	47,97	42,97	43	-	5	-	5	50,21	0	0,00	45,21	5	45,21	Nee	5	-
12675_A	Tichelweg 31 Borne	Woning	1,5	247850,87	479285,76	Nee	33,52	30,52	31	-	5	-	5	37,55	0	0,00	32,55	5	32,55	Nee	5	-
12675_B	Tichelweg 31 Borne	Woning	4,5	247850,87	479285,76	Nee	34,48	29,48	29	-	5	-	5	36,28	0	0,00	31,28	5	31,28	Nee	5	-
12675_C	Tichelweg 31 Borne	Woning	7,5	247850,87	479285,76	Nee	37,28	32,28	32	-	5	-	5	39,26	0	0,00	34,26	5	34,26	Nee	5	-
12615_A	Tichelweg 31a Borne	Woning	1,5	247852,40	479283,79	Nee	33,50	27,50	27	-	5	-	5	36,30	0	0,00	30,30	5	30,30	Nee	5	-
12615_B	Tichelweg 31a Borne	Woning	4,5	247852,40	479283,79	Nee	34,85	29,85	30	-	5	-	5	36,83	0	0,00	31,83	5	31,83	Nee	5	-
12615_C	Tichelweg 31a Borne	Woning	7,5	247852,40	479283,79	Nee	39,03	34,03	34	-	5	-	5	41,17	0	0,00	36,17	5	36,17	Nee	5	-
12246_A	Tichelweg 31a Borne	Woning	1,5	247854,25	479284,46	Nee	32,41	27,41	27	-	5	-	5	34,27	0	0,00	29,27	5	29,27	Nee	5	-
12246_B	Tichelweg 31a Borne	Woning	4,5	247854,25	479284,46	Nee	34,54	29,54	30	-	5	-	5	36,53	0	0,00	31,53	5	31,53	Nee	5	-
12246_C	Tichelweg 31a Borne	Woning	7,5	247854,25	479284,46	Nee	37,83	32,83	33	-	5	-	5	40,12	0	0,00	35,12	5	35,12	Nee	5	-
12247_A	Tichelweg 31a Borne	Woning	1,5	247850,91	479277,69	Nee	46,75	41,75	42	-	5	-	5	48,96	0	0,00	43,96	5	43,96	Nee	5	-
12247_B	Tichelweg 31a Borne	Woning	4,5	247850,91	479277,69	Nee	46,84	41,84	42	-	5	-	5	49,07	0	0,00	44,07	5	44,07	Nee	5	-
12247_C	Tichelweg 31a Borne	Woning	7,5	247850,91	479277,69	Nee	47,00	42,00	42	-	5	-	5	49,17	0	0,00	44,17	5	44,17	Nee	5	-
12248_A	Tichelweg 31a Borne	Woning	1,5	247845,93	479276,31	Nee	50,36	45,36	45	-	5	-	5	52,59	0	0,00	47,59	5	47,59	Nee	5	-
12248_B	Tichelweg 31a Borne	Woning	4,5	247845,93	479276,31	Nee	50,24	45,24	45	-	5	-	5	52,47	0	0,00	47,47	5	47,47	Nee	5	-
12248_C	Tichelweg 31a Borne	Woning	7,5	247845,93	479276,31	Nee	49,94	44,94	45	-	5	-	5	52,13	0	0,00	47,13	5	47,13	Nee	5	-
12441_A	Tichelweg 31b Borne	Woning	1,5	247849,76	479272,42	Nee	48,96	43,96	44	-	5	-	5	51,18	0	0,00	46,18	5	46,18	Nee	5	-
12441_B	Tichelweg 31b Borne	Woning	4,5	247849,76	479272,42	Nee	48,96	43,96	44	-	5	-	5	51,18	0	0,00	46,18	5	46,18	Nee	5	-
12442_A	Tichelweg 31b Borne	Woning	1,5	247853,00	479274,78	Nee	47,78	42,78	43	-	5	-	5	50,00	0	0,00	45,00	5	45,00	Nee	5	-
12442_B	Tichelweg 31b Borne	Woning	4,5	247853,00	479274,78	Nee	47,83	42,83	43	-	5	-	5	50,05	0	0,00	45,05	5	45,05	Nee	5	-
12243_A	Tichelweg 31b Borne	Woning	1,5	247855,70	479277,20	Nee	42,80	37,80	38	-	5	-	5	45,01	0	0,00	40,01	5	40,01	Nee	5	-
12243_B	Tichelweg 31b Borne	Woning	4,5	247855,70	479277,20	Nee	43,12	38,12	38	-	5	-	5	45,35	0	0,00	40,35	5	40,35	Nee	5	-
12444_A	Tichelweg 31b Borne	Woning	1,5	247859,22	479276,65	Nee	33,40	28,40	28	-	5	-	5	35,26	0	0,00	30,26	5	30,26	Nee	5	-
12444_B	Tichelweg 31b Borne	Woning	4,5	247859,22	479276,65	Nee	35,45	30,45	30	-	5	-	5	37,53	0	0,00	32,53	5	32,53	Nee	5	-
12245_A	Tichelweg 31b Borne	Woning	1,5	247859,64	479271,64	Nee	30,91	25,91	26	-	5	-	5	32,51	0	0,00	27,51	5	27,51	Nee	5	-
12245_B	Tichelweg 31b Borne	Woning	4,5	247859,64	479271,64	Nee	33,44	28,44	28	-	5	-	5	35,04	0	0,00	30,04	5	30,04	Nee	5	-
12446_A	Tichelweg 31b Borne	Woning	1,5	247861,16	479270,49	Nee	32,22	27,22	27	-	5	-	5	33,98	0	0,00	28,98	5	28,98	Nee	5	-
12446_B	Tichelweg 31b Borne	Woning	4,5	247861,16	479270,49	Nee	34,53	29,53	30	-	5	-	5	36,33	0	0,00	31,33	5	31,33	Nee	5	-

								HEERSENDE SITUATIE							TOEKOMSTIGE SITUATIE (ZONDER MAATREGELEN)							
Rekenpunt ID	Adres/omschrijving rekenpunt	Type bestemming	Rekenhoogte [m]	X	Y	Sanering [ja/nee]	-	L_{den} [dB]	110 lid g Wet geluidhinder ex 3.4 lid 1 Rmg2012 [dB]	L_{den} - 110 lid g ex 3.4 lid 1 Rmg2012 [dB]	L_{den} afgerond - 110 lid g Wgh [dB]	Eerder vastgestelde hogere waarde [dB]	110 lid g Wet geluidhinder ex 3.4 lid 2 Rmg2012 [dB]	-	L_{den} [dB]	110 lid g Wet geluidhinder ex 3.4 lid 2 Rmg2012 [dB]	L_{den} - 110 lid g t.b.v. verschil-berekening [dB]	ΔL zonder maatregelen t.b.v. verschil-berekening [dB]	ΔL zonder maatregelen t.b.v. verschilberekening afgerond [dB]	Reconstructie in de zin van de Wet geluidhinder? [ja/nee]	110 lid g Wet geluidhinder ex 3.4 lid 1 Rmg2012 [dB]	Vast te stellen hogere waarde zonder aanvullende maatregelen [dB]
12447_A	Tichelweg 31c Borne	Woning	1,5	247857,64	479266,20	Nee		30,14	5	25,14	25	-	5		31,77	5	26,77	0,00	0	Nee	5	-
12447_B	Tichelweg 31c Borne	Woning	4,5	247857,64	479266,20	Nee		32,09	5	27,09	27	-	5		33,67	5	28,67	0,00	0	Nee	5	-
12447_C	Tichelweg 31c Borne	Woning	7,5	247857,64	479266,20	Nee		37,47	5	32,47	32	-	5		39,43	5	34,43	0,00	0	Nee	5	-
12448_A	Tichelweg 31c Borne	Woning	1,5	247860,50	479264,22	Nee		31,34	5	26,34	26	-	5		33,00	5	28,00	0,00	0	Nee	5	-
12448_B	Tichelweg 31c Borne	Woning	4,5	247860,50	479264,22	Nee		34,47	5	29,47	29	-	5		36,25	5	31,25	0,00	0	Nee	5	-
12448_C	Tichelweg 31c Borne	Woning	7,5	247860,50	479264,22	Nee		39,90	5	34,90	35	-	5		41,95	5	36,95	0,00	0	Nee	5	-
12449_A	Tichelweg 31c Borne	Woning	1,5	247863,26	479263,38	Nee		35,18	5	30,18	30	-	5		37,01	5	32,01	0,00	0	Nee	5	-
12449_B	Tichelweg 31c Borne	Woning	4,5	247863,26	479263,38	Nee		36,97	5	31,97	32	-	5		38,79	5	33,79	0,00	0	Nee	5	-
12449_C	Tichelweg 31c Borne	Woning	7,5	247863,26	479263,38	Nee		39,34	5	34,34	34	-	5		41,02	5	36,02	0,00	0	Nee	5	-
12450_A	Tichelweg 31c Borne	Woning	1,5	247860,35	479260,98	Nee		48,52	5	43,52	44	-	5		50,27	5	45,27	0,00	0	Nee	5	-
12450_B	Tichelweg 31c Borne	Woning	4,5	247860,35	479260,98	Nee		49,28	5	44,28	44	-	5		51,00	5	46,00	0,00	0	Nee	5	-
12450_C	Tichelweg 31c Borne	Woning	7,5	247860,35	479260,98	Nee		49,32	5	44,32	44	-	5		51,07	5	46,07	0,00	0	Nee	5	-
12451_A	Tichelweg 31c Borne	Woning	1,5	247856,64	479261,49	Nee		51,26	5	46,26	46	-	5		53,04	5	48,04	0,04	0	Nee	5	-
12451_B	Tichelweg 31c Borne	Woning	4,5	247856,64	479261,49	Nee		51,85	5	46,85	47	-	5		53,58	5	48,58	0,58	1	Nee	5	-
12451_C	Tichelweg 31c Borne	Woning	7,5	247856,64	479261,49	Nee		51,90	5	46,90	47	-	5		53,63	5	48,63	0,63	1	Nee	5	-
12452_A	Tichelweg 31c Borne	Woning	1,5	247854,18	479262,13	Nee		50,81	5	45,81	46	-	5		52,70	5	47,70	0,00	0	Nee	5	-
12452_B	Tichelweg 31c Borne	Woning	4,5	247854,18	479262,13	Nee		51,24	5	46,24	46	-	5		53,10	5	48,10	0,10	0	Nee	5	-
12452_C	Tichelweg 31c Borne	Woning	7,5	247854,18	479262,13	Nee		51,16	5	46,16	46	-	5		53,01	5	48,01	0,01	0	Nee	5	-
12453_A	Tichelweg 31c Borne	Woning	1,5	247850,48	479261,11	Nee		51,46	5	46,46	46	-	5		53,39	5	48,39	0,39	0	Nee	5	-
12453_B	Tichelweg 31c Borne	Woning	4,5	247850,48	479261,11	Nee		51,65	5	46,65	47	-	5		53,54	5	48,54	0,54	1	Nee	5	-
12453_C	Tichelweg 31c Borne	Woning	7,5	247850,48	479261,11	Nee		51,35	5	46,35	46	-	5		53,20	5	48,20	0,20	0	Nee	5	-
12455_C	Tichelweg 31c Borne	Woning	7,5	247854,95	479268,44	Nee		42,46	5	37,46	37	-	5		44,56	5	39,56	0,00	0	Nee	5	-
12456_A	Tichelweg 31c Borne	Woning	1,5	247859,67	479269,54	Nee		30,86	5	25,86	26	-	5		32,39	5	27,39	0,00	0	Nee	5	-
12456_B	Tichelweg 31c Borne	Woning	4,5	247859,67	479269,54	Nee		33,68	5	28,68	29	-	5		35,19	5	30,19	0,00	0	Nee	5	-
12456_C	Tichelweg 31c Borne	Woning	7,5	247859,67	479269,54	Nee		39,63	5	34,63	35	-	5		41,24	5	36,24	0,00	0	Nee	5	-
12657_A	Tichelweg 32 Borne	Woning	1,5	247827,07	479274,74	Nee		49,29	5	44,29	44	-	5		51,51	5	46,51	0,00	0	Nee	5	-
12657_B	Tichelweg 32 Borne	Woning	4,5	247827,07	479274,74	Nee		49,40	5	44,40	44	-	5		51,62	5	46,62	0,00	0	Nee	5	-
12659_A	Tichelweg 32 Borne	Woning	1,5	247826,11	479267,30	Nee		44,93	5	39,93	40	-	5		47,14	5	42,14	0,00	0	Nee	5	-
12659_B	Tichelweg 32 Borne	Woning	4,5	247826,11	479267,30	Nee		45,07	5	40,07	40	-	5		47,26	5	42,26	0,00	0	Nee	5	-
12660_A	Tichelweg 32 Borne	Woning	1,5	247818,73	479267,41	Nee		33,59	5	28,59	29	-	5		35,70	5	30,70	0,00	0	Nee	5	-
12660_B	Tichelweg 32 Borne	Woning	4,5	247818,73	479267,41	Nee		38,02	5	33,02	33	-	5		40,23	5	35,23	0,00	0	Nee	5	-
12661_A	Tichelweg 32 Borne	Woning	1,5	247821,02	479270,27	Nee		40,01	5	35,01	35	-	5		42,26	5	37,26	0,00	0	Nee	5	-
12661_B	Tichelweg 32 Borne	Woning	4,5	247821,02	479270,27	Nee		41,60	5	36,60	37	-	5		43,93	5	38,93	0,00	0	Nee	5	-
12662_A	Tichelweg 32 Borne	Woning	1,5	247823,36	479272,21	Nee		31,74	5	26,74	27	-	5		34,13	5	29,13	0,00	0	Nee	5	-
12662_B	Tichelweg 32 Borne	Woning	4,5	247823,36	479272,21	Nee		35,61	5	30,61	31	-	5		37,97	5	32,97	0,00	0	Nee	5	-
12460_D	Tichelweg 33 Borne	Woning	10,5	247866,68	479248,33	Nee		46,56	5	41,56	42	-	5		48,02	5	43,02	0,00	0	Nee	5	-
12461_A	Tichelweg 33 Borne	Woning	1,5	247862,39	479244,64	Nee		52,30	5	47,30	47	-	5		53,90	5	48,90	0,90	1	Nee	5	-
12461_B	Tichelweg 33 Borne	Woning	4,5	247862,39	479244,64	Nee		52,38	5	47,38	47	-	5		54,04	5	49,04	1,04	1	Nee	5	-
12461_C	Tichelweg 33 Borne	Woning	7,5	247862,39	479244,64	Nee		52,09	5	47,09	47	-	5		53,77	5	48,77	0,77	1	Nee	5	-
12461_D	Tichelweg 33 Borne	Woning	10,5	247862,39	479244,64	Nee		51,58	5	46,58	47	-	5		53,28	5	48,28	0,28	0	Nee	5	-
12462_A	Tichelweg 33 Borne	Woning	1,5	247861,83	479246,36	Nee		52,27	5	47,27	47	-	5		53,86	5	48,86	0,86	1	Nee	5	-
12462_B	Tichelweg 33 Borne	Woning	4,5	247861,83	479246,36	Nee		52,42	5	47,42	47	-	5		54,05	5	49,05	1,05	1	Nee	5	-
12462_C	Tichelweg 33 Borne	Woning	7,5	247861,83	479246,36	Nee		52,18	5	47,18	47	-	5		53,84	5	48,84	0,84	1	Nee	5	-
12462_D	Tichelweg 33 Borne	Woning	10,5	247861,83	479246,36	Nee		51,71	5	46,71	47	-	5		53,39	5	48,39	0,39	0	Nee	5	-
12463_A	Tichelweg 33 Borne	Woning	1,5	247863,22	479251,85	Nee		49,53	5	44,53	45	-	5		51,29	5	46,29	0,00	0	Nee	5	-
12463_B	Tichelweg 33 Borne	Woning	4,5	247863,22	479251,85	Nee		49,97	5	44,97	45	-	5		51,74	5	46,74	0,00	0	Nee	5	-
12463_C	Tichelweg 33 Borne	Woning	7,5	247863,22	479251,85	Nee		50,00	5	45,00	45	-	5		51,79	5	46,79	0,00	0	Nee	5	-
12463_D	Tichelweg 33 Borne	Woning	10,5	247863,22	479251,85	Nee		49,09	5	44,09	44	-	5		50,93	5	45,93	0,00	0	Nee	5	-
12464_A	Tichelweg 33 Borne	Woning	1,5	247868,01	479255,37	Nee		41,80	5	36,80	37	-	5		43,24	5	38,24	0,00	0	Nee	5	-
12464_B	Tichelweg 33 Borne	Woning	4,5	247868,01	479255,37	Nee		42,34	5	37,34	37	-	5		43,78	5	38,78	0,00	0	Nee	5	-
12464_C	Tichelweg 33 Borne	Woning	7,5	247868,01	479255,37	Nee		43,68	5	38,68	39	-	5		45,22	5	40,22	0,00	0	Nee	5	-
12464_D	Tichelweg 33 Borne	Woning	10,5	247868,01	479255,37	Nee		37,36	5	32,36	32	-	5		38,91	5	33,91	0,00	0	Nee	5	-
12648_A	Tichelweg 34 Borne	Woning	1,5	247819,81	479260,76	Nee		34,52	5	29,52	30	-	5		36,55	5	31,55	0,00	0	Nee	5	-
12648_B	Tichelweg 34 Borne	Woning	4,5	247819,81	479260,76	Nee		37,58	5	32,58	33	-	5		39,81	5	34,81	0,00	0	Nee	5	-
12649_A	Tichelweg 34 Borne	Woning	1,5	247826,42	479264,70	Nee		44,14	5	39,14	39	-	5		46,37	5	41,37	0,00	0	Nee	5	-
12649_B	Tichelweg 34 Borne	Woning	4,5	247826,42	479264,70	Nee		44,51	5	39,51	40	-	5		46,80	5	41,80	0,00	0	Nee	5	-
12653_A	Tichelweg 34 Borne	Woning	1,5	247830,32	479255,56	Nee		49,80	5	44,80	45	-	5		51,61	5	46,61	0,00	0	Nee	5	-
12653_B	Tichelweg 34 Borne	Woning	4,5	247830,32	479255,56	Nee		50,24	5	45,24	45	-	5		52,03	5	47,03	0,00	0	Nee	5	-
12654_A	Tichelweg 34 Borne	Woning	1,5	247827,37	479256,28	Nee		33,46	5	28,46	28	-	5		35,61	5	30,61	0,00	0	Nee	5	-
12654_B	Tichelweg 34 Borne	Woning	4,5	247827,37	479256,28	Nee		37,15	5	32,15	32	-	5		39,64	5	34,64	0,00	0	Nee	5	-
12655_A	Tichelweg 34 Borne	Woning	1,5	247825,10	479257,02	Nee		44,91	5	39,91	40	-	5		46,33	5	41,33	0,00	0	Nee	5	-
12655_B	Tichelweg 34 Borne	Woning	4,5	247825,10	479257,02	Nee		46,41	5	41,41	41	-	5		47,92	5	42,92	0,00	0	Nee	5	-
12656_A	Tichelweg 34 Borne	Woning	1,5	247822,56	479258,05	Nee		33,05	5	28,05	28	-	5		35,08	5	30,08	0,00	0	Nee	5	-
12656_B	Tichelweg 34 Borne	Woning	4,5	247822,56	479258,05	Nee		36,88	5	31,88	32	-	5		39,27	5	34,27	0,00	0	Nee	5	-
12457_A	Tichelweg 35 Borne	Woning	1,5	247871,87	479253,13	Nee		40,43	5	35,43	35	-	5		42,12	5	37,12	0,00	0	Nee	5	-
12457_B	Tichelweg 35 Borne	Woning	4,5	247871,87	479253,13	Nee		41,26	5	36,26	36	-	5		42,75	5	37,75	0,00	0	Nee	5	-
12457_C	Tichelweg 35 Borne	Woning	7,5	247871,87	479253,13	Nee		42,89	5	37,89	38	-	5		44,49	5	39,49	0,00	0	Nee	5	-
12458_A	Tichelweg 35 Borne	Woning	1,5	247867,00	479243,15	Nee		49,00	5	44,00	44	-	5		50,40	5	45,40	0,00	0	Nee	5	-
12458_B	Tichelweg 35 Borne	Woning	4,5	247867,00	479243,15	Nee		49,91	5	44,91	45	-	5		51,36	5	46,36	0,00	0	Nee	5	-
12458_C	Tichelweg 35 Borne	Woning	7,5	247867,00	479243,15	Nee		50,17	5	45,17	45	-	5		51,64	5	46,64	0,00	0	Nee	5	-
12459_A	Tichelweg 35 Borne	Woning	1,5	247865,32	479242,83	Nee		47,88	5	42,88	43	-	5		49,30	5	44,30	0,00	0	Nee	5	-
12459_B	Tichelweg 35 Borne	Woning	4,5	247865,32	479242,83	Nee		49,27	5	44,27	44	-	5		50,73	5	45,73	0,00	0	Nee	5	-
12459_C	Tichelweg 35 Borne	Woning	7,5	247865,32	479242,83	Nee		49,68	5	44,68	45	-	5		51,15	5	46,15	0,00	0	Nee	5	-
12523_A	Tichelweg 36 Borne	Woning	1,5	247847,54	479193,58	Nee		41,65	5	36,65	37	-	5		43,29	5	38,29	0,00	0	Nee	5	-
12523_B	Tichelweg 36 Borne	Woning	4,5	247847,54	479193,58	Nee		43,42	5	38,42	38	-	5		45,09	5	40,09	0,00	0	Nee	5	-
12524_A	Tichelweg 36 Borne	Woning	1,5	247851,10	479198,82	Nee		51,86	5	46,86	47	-	5		53,26	5	48,26	0,26	0	Nee	5	-
12524_B	Tichelweg 36 Borne	Woning	4,5	247851,10	479198,82	Nee		52,13	5	47,13	47	-	5		53,53	5	48,53	0,53	1	Nee	5	-
12525_A	Tichelweg 36 Borne	Woning	1,5	247859,09	479197,46	Nee		58,47	5	53,47	53	-	5		59,83	5	54,83	1,36	1	Nee	5	-
12525_B	Tichelweg 36 Borne	Woning	4,5	247859,09	479197,46	Nee		57,90	5	52,90	53	-	5		59,28	5	54,28	1,38	1	Nee	5	-
12526_A	Tichelweg 36 Borne	Woning	1,5	247857,18	479189,72	Nee		52,62	5	47,62	48	-	5		54,00	5	49,00	1,00	1	Nee	5	-
12526_B	Tichelweg 36 Borne	Woning	4,5	247857,18	479189,72	Nee		52,81	5	47,81	48	-	5		54,22	5	49,22	1,22	1	Nee	5	-
12527_A	Tichelweg 36 Borne	Woning	1,5	247850,56	479189,11	Nee		34,24	5	29,24	29	-	5		36,44	5	31,44	0,00	0	Nee	5	-
12527_B	Tichelweg 36 Borne	Woning	4,5	247850,56	479189,11	Nee		37,45	5	32,45	32	-	5		39,67	5	34,67	0,00	0	Nee	5	-
12475_A	Tichelweg 36a Borne	Woning	1,5	247850,19	479178,88	Nee		35,58	5	30,58	31	-	5		37,81	5	32,81	0,00	0	Nee	5	-
12475_B	Tichelweg 36a Borne	Woning	4,5	247850,19	479178,88	Nee		39,06	5	34,06	34	-	5		41,40	5	36,40	0,00	0	Nee	5	-
12475_C	Tichelweg 36a Borne	Woning	7,5	247850,19	479178,88	Nee		41,74	5	36,74	37	-	5		44,16	5	39,16	0,00	0	Nee	5	-
12476_A	Tichelweg 36a Borne	Woning	1,5	247852,09	479181,88	Nee		47,76	5	42,76	43	-	5		49,15	5	44,15	0,00	0	Nee	5	-
12476_B	Tichelweg 36a Borne	Woning	4,5	247852,09	479181,88	Nee		48,19	5	43,19	43	-	5		49,62	5	44,62	0,00	0	Nee	5	-
12476_C	Tichelweg 36a Borne	Woning	7,5	247852,09	479181,88	Nee		48,57	5	43,57	44	-	5		50,08	5	45,08	0,00	0	Nee	5	-
12477_A	Tichelweg 36a Borne	Woning	1,5	247855,62	479182,10	Nee		51,34	5	46,34	46	-	5		52,70	5	47,70	0,00	0	Nee	5	-
12477_B	Tichelweg 36a Borne	Woning	4,5	247855,62	479182,10	Nee		51,49	5	46,49	46	-	5		52,85	5	47,85	0,00	0	Nee	5	-
12477_C	Tichelweg 36a Borne	Woning	7,5	247855,62	479182,10	Nee		51,66	5	46,66	47	-	5		53,07	5	48,07	0,07	0	Nee	5	-
12478_A	Tichelweg 36a Borne	Woning	1,5	247859,17	479182,55	Nee		51,95	5	46,95	47	-	5		53,32	5	48,32	0,32	0	Nee	5	-
12478_B	Tichelweg 36a Borne	Woning	4,5	247859,17	479182,55	Nee		52,13	5	47,13	47	-	5		53,51	5	48,51	0,51	1	Nee	5	-
12478_C	Tichelweg 36a Borne	Woning	7,5	247859,17	479182,55	Nee		51,87	5	46,87	47	-	5		53,28	5	48,28	0,28	0	Nee	5	-
12479_A	Tichelweg 36a Borne	Woning	1,5	247863,75	479181,65	Nee		56,10	5	51,10	51	-	5		57,47	5	52,47	1,37	1	Nee	5	-
12479_B	Tichelweg 36a Borne	Woning	4,5	247863,75	479181,65	Nee		56,15	5	51,15	51	-	5		57,53	5	52,53	1,38	1	Nee	5	-
12479_C	Tichelweg 36a Borne	Woning	7,5	247863,75	479181,65	Nee		55,72	5	50,72	51	-	5		57,10	5	52,10	1,38	1	Nee	5	-
12480_C	Tichelweg 36a Borne	Woning	7,5	247861,25	479176,63	Nee		43,33	5	38,33	38	-	5		45,12	5	40,12	0,00	0	Nee	5	-
12481_A	Tichelweg 36a Borne	Woning	1,5	247856,40	479175,62	Nee		28,77	5	23,77	24	-	5		30,97	5	25,97	0,00	0	Nee	5	-
12481_B	Tichelweg 36a Borne	Woning	4,5	247856,40	479175,62	Nee		32,11	5	27,11	27	-	5		34,43	5	29,43	0,00	0	Nee	5	-
12481_C	Tichelweg 36a Borne	Woning	7,5	247856,40	479175,62	Nee		40,74	5	35,74	36	-	5		43,03	5	38,03	0,00	0	Nee	5	-
12482_A	Tichelweg 36a Borne	Woning	1,5	247854,83	479176,28	Nee		31,19	5	26,19	26	-	5		33,13	5	28,13	0,00	0	Nee	5	-
12482_B	Tichelweg 36a Borne	Woning	4,5	247854,83	479176,28	Nee		34,03	5	29,03	29	-	5		35,95	5	30,95	0,00	0	Nee	5	-
12482_C	Tichelweg 36a Borne	Woning	7,5	247854,83	479176,28	Nee		42,16	5	37,16	37	-	5		44,11	5	39,11	0,00	0	Nee	5	-
12483_A	Tichelweg 36a Borne	Woning	1,5	247851,53	479176,57	Nee		34,03	5	29,03	29	-	5		36,12	5	31,12	0,00	0	Nee	5	-
12483_B	Tichelweg 36a Borne	Woning	4,5	247851,53	479176,57	Nee		38,68	5	33,68	34	-	5		40,95	5	35,95	0,00	0	Nee	5	-
12483_C	Tichelweg 36a Borne	Woning	7,5	247851,53	479176,57	Nee		41,75	5	36,75	37	-	5		44,17	5	39,17	0,00	0	Nee	5	-
12484_A	Tichelweg 36b Borne	Woning	1,5	247855,42	479169,93	Nee		34,42	5	29,42	29	-	5		36,42	5	31,42	0,00	0	Nee	5	-
12484_B	Tichelweg 36b Borne	Woning	4,5	247855,42	479169,93	Nee		39,37	5	34,37	34	-	5		41,61	5	36,61	0,00	0	Nee	5	-
12485_A	Tichelweg 36b Borne	Woning	1,5	247855,58	479173,55	Nee		31,41	5	26,41	26	-	5		33,30	5	28,30	0,00	0	Nee	5	-
12485_B	Tichelweg 36b Borne	Woning	4,5	247855,58	479173,55	Nee		34,29	5	29,29	29	-	5		36,29	5	31,29	0,00	0	Nee	5	-
12486_A	Tichelweg 36b Borne	Woning	1,5	247866,76	479176,49	Nee		56,05	5	51,05	51	-	5		57,42	5	52,42	1,37	1	Nee	5	-
12486_B	Tichelweg 36b Borne	Woning	4,5	247866,76	479176,49	Nee		56,14	5	51,14	51	-	5		57,51	5	52,51	1,37	1	Nee	5	-
12487_A	Tichelweg 36b Borne	Woning	1,5	247865,29	479172,06	Nee		51,50	5	46,50	47	-	5		52,86	5	47,86	0,00	0	Nee	5	-
12487_B	Tichelweg 36b Borne	Woning	4,5	247865,29	479172,06	Nee		51,69	5	46,69	47	-	5		53,05	5	48,05	0,05	0	Nee	5	-
12488_A	Tichelweg 36b Borne	Woning	1,5	247863,14	479169,19	Nee		50,50	5	45,50	45	-	5		51,85	5	46,85	0,00	0	Nee	5	-
12488_B	Tichelweg 36b Borne	Woning	4,5	247863,14	479169,19	Nee		50,60	5	45,60	46	-	5		51,97	5	46,97	0,00	0	Nee	5	-
12489_A	Tichelweg 36b Borne	Woning	1,5	247861,21	479166,23	Nee		46,63	5	41,63	42	-	5		48,00	5	43,00	0,00	0	Nee	5	-
12489_B	Tichelweg 36b Borne	Woning	4,5	247861,21	479166,23	Nee		46,96	5	41,96	42	-	5		48,52	5	43,52	0,00	0	Nee	5	-
12490_A	Tichelweg 36b Borne	Woning	1,5	247857,66	479166,06	Nee		34,80	5	29,80	30	-	5		36,95	5	31,95	0,00	0	Nee	5	-
12490_B	Tichelweg 36b Borne	Woning	4,5	247857,66	479166,06	Nee		39,88	5	34,88	35	-	5		42,23	5	37,23	0,00	0	Nee	5	-
12468_A	Tichelweg 37 Borne	Woning	1,5	247869,93	479240,09	Nee		50,45	5	45,45	45	-	5		51,85	5	46,85	0,00	0	Nee	5	-
12468_B	Tichelweg 37 Borne	Woning	4,5	247869,93	479240,09	Nee		50,78	5	45,78	46	-	5		52,23	5	47,23	0,00	0	Nee	5	-

								HEERSENDE SITUATIE							TOEKOMSTIGE SITUATIE (ZONDER MAATREGELEN)							
Rekenpunt ID	Adres/omschrijving rekenpunt	Type bestemming	Rekenhoogte [m]	X	Y	Sanering [ja/nee]	-	L_{den} [dB]	110 lid g Wet geluidhinder ex 3.4 lid 1 Rmg2012 [dB]	L_{den} - 110 lid g ex 3.4 lid 1 Rmg2012 [dB]	L_{den} afgerond - 110 lid g Wgh [dB]	Eerder vastgestelde hogere waarde [dB]	110 lid g Wet geluidhinder ex 3.4 lid 2 Rmg2012 [dB]	-	L_{den} [dB]	110 lid g Wet geluidhinder ex 3.4 lid 2 Rmg2012 [dB]	L_{den} - 110 lid g t.b.v. verschil-berekening [dB]	ΔL zonder maatregelen t.b.v. verschil-berekening [dB]	ΔL zonder maatregelen t.b.v. verschilberekening afgerond [dB]	Reconstructie in de zin van de Wet geluidhinder? [ja/nee]	110 lid g Wet geluidhinder ex 3.4 lid 1 Rmg2012 [dB]	Vast te stellen hogere waarde zonder aanvullende maatregelen [dB]
12468_C	Tichelweg 37 Borne	Woning	7,5	247869,93	479240,09	Nee		50,74	5	45,74	46	-	5		52,21	5	47,21	0,00	0	Nee	5	-
12469_A	Tichelweg 37 Borne	Woning	1,5	247869,41	479241,76	Nee		50,51	5	45,51	46	-	5		51,88	5	46,88	0,00	0	Nee	5	-
12469_B	Tichelweg 37 Borne	Woning	4,5	247869,41	479241,76	Nee		51,00	5	46,00	46	-	5		52,43	5	47,43	0,00	0	Nee	5	-
12469_C	Tichelweg 37 Borne	Woning	7,5	247869,41	479241,76	Nee		51,06	5	46,06	46	-	5		52,53	5	47,53	0,00	0	Nee	5	-
12470_A	Tichelweg 37 Borne	Woning	1,5	247875,65	479250,95	Nee		38,18	5	33,18	33	-	5		39,78	5	34,78	0,00	0	Nee	5	-
12470_B	Tichelweg 37 Borne	Woning	4,5	247875,65	479250,95	Nee		40,22	5	35,22	35	-	5		41,80	5	36,80	0,00	0	Nee	5	-
12470_C	Tichelweg 37 Borne	Woning	7,5	247875,65	479250,95	Nee		42,14	5	37,14	37	-	5		43,80	5	38,80	0,00	0	Nee	5	-
12491_A	Tichelweg 38 Borne	Woning	1,5	247876,90	479168,76	Nee		59,26	5	54,26	54	-	5		60,63	5	55,63	1,37	1	Nee	5	-
12491_B	Tichelweg 38 Borne	Woning	4,5	247876,90	479168,76	Nee		58,58	5	53,58	54	-	5		59,95	5	54,95	1,37	1	Nee	5	-
12492_A	Tichelweg 38 Borne	Woning	1,5	247868,00	479162,00	Nee		33,86	5	28,86	29	-	5		35,94	5	30,94	0,00	0	Nee	5	-
12492_B	Tichelweg 38 Borne	Woning	4,5	247868,00	479162,00	Nee		38,38	5	33,38	33	-	5		40,44	5	35,44	0,00	0	Nee	5	-
12493_A	Tichelweg 38 Borne	Woning	1,5	247864,28	479162,77	Nee		37,15	5	32,15	32	-	5		39,45	5	34,45	0,00	0	Nee	5	-
12493_B	Tichelweg 38 Borne	Woning	4,5	247864,28	479162,77	Nee		40,66	5	35,66	36	-	5		43,09	5	38,09	0,00	0	Nee	5	-
12494_A	Tichelweg 38 Borne	Woning	1,5	247865,93	479166,73	Nee		48,82	5	43,82	44	-	5		50,19	5	45,19	0,00	0	Nee	5	-
12494_B	Tichelweg 38 Borne	Woning	4,5	247865,93	479166,73	Nee		49,08	5	44,08	44	-	5		50,49	5	45,49	0,00	0	Nee	5	-
12495_A	Tichelweg 38 Borne	Woning	1,5	247872,50	479169,09	Nee		54,13	5	49,13	49	-	5		55,49	5	50,49	1,36	1	Nee	5	-
12495_B	Tichelweg 38 Borne	Woning	4,5	247872,50	479169,09	Nee		54,14	5	49,14	49	-	5		55,51	5	50,51	1,37	1	Nee	5	-
12465_A	Tichelweg 39 Borne	Woning	1,5	247874,64	479238,63	Nee		46,97	5	41,97	42	-	5		48,36	5	43,36	0,00	0	Nee	5	-
12465_B	Tichelweg 39 Borne	Woning	4,5	247874,64	479238,63	Nee		48,35	5	43,35	43	-	5		49,79	5	44,79	0,00	0	Nee	5	-
12465_C	Tichelweg 39 Borne	Woning	7,5	247874,64	479238,63	Nee		48,90	5	43,90	44	-	5		50,41	5	45,41	0,00	0	Nee	5	-
12466_A	Tichelweg 39 Borne	Woning	1,5	247873,07	479238,23	Nee		46,14	5	41,14	41	-	5		47,59	5	42,59	0,00	0	Nee	5	-
12466_B	Tichelweg 39 Borne	Woning	4,5	247873,07	479238,23	Nee		47,77	5	42,77	43	-	5		49,26	5	44,26	0,00	0	Nee	5	-
12466_C	Tichelweg 39 Borne	Woning	7,5	247873,07	479238,23	Nee		48,38	5	43,38	43	-	5		49,88	5	44,88	0,00	0	Nee	5	-
12467_A	Tichelweg 39 Borne	Woning	1,5	247879,43	479248,76	Nee		37,17	5	32,17	32	-	5		38,90	5	33,90	0,00	0	Nee	5	-
12467_B	Tichelweg 39 Borne	Woning	4,5	247879,43	479248,76	Nee		39,04	5	34,04	34	-	5		40,66	5	35,66	0,00	0	Nee	5	-
12467_C	Tichelweg 39 Borne	Woning	7,5	247879,43	479248,76	Nee		41,37	5	36,37	36	-	5		43,07	5	38,07	0,00	0	Nee	5	-
12712_A	Tichelweg 4 Borne	Woning	1,5	247791,29	479384,39	Nee		29,00	5	24,00	24	-	5		31,00	5	26,00	0,00	0	Nee	5	-
12712_B	Tichelweg 4 Borne	Woning	4,5	247791,29	479384,39	Nee		33,66	5	28,66	29	-	5		36,23	5	31,23	0,00	0	Nee	5	-
12713_A	Tichelweg 4 Borne	Woning	1,5	247788,22	479384,93	Nee		30,97	5	25,97	26	-	5		32,85	5	27,85	0,00	0	Nee	5	-
12713_B	Tichelweg 4 Borne	Woning	4,5	247788,22	479384,93	Nee		34,88	5	29,88	30	-	5		36,94	5	31,94	0,00	0	Nee	5	-
12714_A	Tichelweg 4 Borne	Woning	1,5	247784,27	479384,35	Nee		31,90	5	26,90	27	-	5		33,90	5	28,90	0,00	0	Nee	5	-
12714_B	Tichelweg 4 Borne	Woning	4,5	247784,27	479384,35	Nee		35,76	5	30,76	31	-	5		38,01	5	33,01	0,00	0	Nee	5	-
12715_A	Tichelweg 4 Borne	Woning	1,5	247782,74	479385,48	Nee		32,17	5	27,17	27	-	5		34,19	5	29,19	0,00	0	Nee	5	-
12715_B	Tichelweg 4 Borne	Woning	4,5	247782,74	479385,48	Nee		35,69	5	30,69	31	-	5		38,39	5	33,39	0,00	0	Nee	5	-
12496_A	Tichelweg 40 Borne	Woning	1,5	247879,33	479164,67	Nee		59,34	5	54,34	54	-	5		60,70	5	55,70	1,36	1	Nee	5	-
12496_B	Tichelweg 40 Borne	Woning	4,5	247879,33	479164,67	Nee		58,65	5	53,65	54	-	5		60,03	5	55,03	1,38	1	Nee	5	-
12497_A	Tichelweg 40 Borne	Woning	1,5	247869,75	479158,10	Nee		34,06	5	29,06	29	-	5		36,43	5	31,43	0,00	0	Nee	5	-
12497_B	Tichelweg 40 Borne	Woning	4,5	247869,75	479158,10	Nee		37,36	5	32,36	32	-	5		40,02	5	35,02	0,00	0	Nee	5	-
12498_A	Tichelweg 40 Borne	Woning	1,5	247870,33	479160,35	Nee		32,92	5	27,92	28	-	5		34,96	5	29,96	0,00	0	Nee	5	-
12498_B	Tichelweg 40 Borne	Woning	4,5	247870,33	479160,35	Nee		37,08	5	32,08	32	-	5		39,24	5	34,24	0,00	0	Nee	5	-
12471_A	Tichelweg 41 Borne	Woning	1,5	247883,29	479246,53	Nee		37,14	5	32,14	32	-	5		38,87	5	33,87	0,00	0	Nee	5	-
12471_B	Tichelweg 41 Borne	Woning	4,5	247883,29	479246,53	Nee		38,79	5	33,79	34	-	5		40,47	5	35,47	0,00	0	Nee	5	-
12471_C	Tichelweg 41 Borne	Woning	7,5	247883,29	479246,53	Nee		41,27	5	36,27	36	-	5		43,03	5	38,03	0,00	0	Nee	5	-
12472_A	Tichelweg 41 Borne	Woning	1,5	247881,91	479239,41	Nee		42,43	5	37,43	37	-	5		43,82	5	38,82	0,00	0	Nee	5	-
12472_B	Tichelweg 41 Borne	Woning	4,5	247881,91	479239,41	Nee		44,33	5	39,33	39	-	5		45,74	5	40,74	0,00	0	Nee	5	-
12472_C	Tichelweg 41 Borne	Woning	7,5	247881,91	479239,41	Nee		45,51	5	40,51	41	-	5		47,13	5	42,13	0,00	0	Nee	5	-
12473_A	Tichelweg 41 Borne	Woning	1,5	247877,39	479235,70	Nee		48,98	5	43,98	44	-	5		50,36	5	45,36	0,00	0	Nee	5	-
12473_B	Tichelweg 41 Borne	Woning	4,5	247877,39	479235,70	Nee		49,94	5	44,94	45	-	5		51,36	5	46,36	0,00	0	Nee	5	-
12473_C	Tichelweg 41 Borne	Woning	7,5	247877,39	479235,70	Nee		50,03	5	45,03	45	-	5		51,49	5	46,49	0,00	0	Nee	5	-
12474_A	Tichelweg 41 Borne	Woning	1,5	247876,89	479237,33	Nee		48,98	5	43,98	44	-	5		50,34	5	45,34	0,00	0	Nee	5	-
12474_B	Tichelweg 41 Borne	Woning	4,5	247876,89	479237,33	Nee		50,09	5	45,09	45	-	5		51,50	5	46,50	0,00	0	Nee	5	-
12474_C	Tichelweg 41 Borne	Woning	7,5	247876,89	479237,33	Nee		50,34	5	45,34	45	-	5		51,83	5	46,83	0,00	0	Nee	5	-
12512_A	Tichelweg 42 Borne	Woning	1,5	247882,11	479157,85	Nee		57,22	5	52,22	52	-	5		58,60	5	53,60	1,38	1	Nee	5	-
12512_B	Tichelweg 42 Borne	Woning	4,5	247882,11	479157,85	Nee		56,87	5	51,87	52	-	5		58,28	5	53,28	1,41	1	Nee	5	-
12513_A	Tichelweg 42 Borne	Woning	1,5	247881,86	479156,49	Nee		57,62	5	52,62	53	-	5		59,00	5	54,00	1,38	1	Nee	5	-
12513_B	Tichelweg 42 Borne	Woning	4,5	247881,86	479156,49	Nee		57,35	5	52,35	52	-	5		58,75	5	53,75	1,40	1	Nee	5	-
12514_A	Tichelweg 42 Borne	Woning	1,5	247879,81	479153,84	Nee		53,50	5	48,50	49	-	5		54,92	5	49,92	1,42	1	Nee	5	-
12514_B	Tichelweg 42 Borne	Woning	4,5	247879,81	479153,84	Nee		53,66	5	48,66	49	-	5		55,11	5	50,11	1,45	1	Nee	5	-
12515_A	Tichelweg 42 Borne	Woning	1,5	247876,49	479153,32	Nee		41,80	5	36,80	37	-	5		43,21	5	38,21	0,00	0	Nee	5	-
12515_B	Tichelweg 42 Borne	Woning	4,5	247876,49	479153,32	Nee		42,56	5	37,56	38	-	5		44,06	5	39,06	0,00	0	Nee	5	-
12516_A	Tichelweg 42 Borne	Woning	1,5	247874,46	479153,45	Nee		47,15	5	42,15	42	-	5		48,56	5	43,56	0,00	0	Nee	5	-
12516_B	Tichelweg 42 Borne	Woning	4,5	247874,46	479153,45	Nee		48,18	5	43,18	43	-	5		49,64	5	44,64	0,00	0	Nee	5	-
12517_A	Tichelweg 42 Borne	Woning	1,5	247872,98	479150,06	Nee		49,52	5	44,52	45	-	5		50,89	5	45,89	0,00	0	Nee	5	-
12517_B	Tichelweg 42 Borne	Woning	4,5	247872,98	479150,06	Nee		50,00	5	45,00	45	-	5		51,39	5	46,39	0,00	0	Nee	5	-
12518_A	Tichelweg 42 Borne	Woning	1,5	247871,38	479147,44	Nee		46,61	5	41,61	42	-	5		48,06	5	43,06	0,00	0	Nee	5	-
12518_B	Tichelweg 42 Borne	Woning	4,5	247871,38	479147,44	Nee		47,04	5	42,04	42	-	5		48,48	5	43,48	0,00	0	Nee	5	-
12519_A	Tichelweg 42 Borne	Woning	1,5	247868,00	479147,86	Nee		41,85	5	36,85	37	-	5		44,28	5	39,28	0,00	0	Nee	5	-
12519_B	Tichelweg 42 Borne	Woning	4,5	247868,00	479147,86	Nee		42,90	5	37,90	38	-	5		45,21	5	40,21	0,00	0	Nee	5	-
12520_A	Tichelweg 42 Borne	Woning	1,5	247867,92	479152,48	Nee		36,24	5	31,24	31	-	5		38,40	5	33,40	0,00	0	Nee	5	-
12520_B	Tichelweg 42 Borne	Woning	4,5	247867,92	479152,48	Nee		39,91	5	34,91	35	-	5		42,06	5	37,06	0,00	0	Nee	5	-
12521_A	Tichelweg 42 Borne	Woning	1,5	247869,72	479156,13	Nee		33,21	5	28,21	28	-	5		35,30	5	30,30	0,00	0	Nee	5	-
12521_B	Tichelweg 42 Borne	Woning	4,5	247869,72	479156,13	Nee		37,80	5	32,80	33	-	5		40,33	5	35,33	0,00	0	Nee	5	-
12522_A	Tichelweg 42 Borne	Woning	1,5	247881,76	479160,58	Nee		59,37	5	54,37	54	-	5		60,74	5	55,74	1,37	1	Nee	5	-
12522_B	Tichelweg 42 Borne	Woning	4,5	247881,76	479160,58	Nee		58,67	5	53,67	54	-	5		60,04	5	55,04	1,37	1	Nee	5	-
11528_A	Tichelweg 43 Borne	Woning	1,5	247884,05	479229,83	Nee		48,73	5	43,73	44	-	5		50,13	5	45,13	0,00	0	Nee	5	-
11528_B	Tichelweg 43 Borne	Woning	4,5	247884,05	479229,83	Nee		50,04	5	45,04	45	-	5		51,49	5	46,49	0,00	0	Nee	5	-
11528_C	Tichelweg 43 Borne	Woning	7,5	247884,05	479229,83	Nee		50,15	5	45,15	45	-	5		51,63	5	46,63	0,00	0	Nee	5	-
11529_A	Tichelweg 43 Borne	Woning	1,5	247883,65	479231,69	Nee		48,83	5	43,83	44	-	5		50,23	5	45,23	0,00	0	Nee	5	-
11529_B	Tichelweg 43 Borne	Woning	4,5	247883,65	479231,69	Nee		50,25	5	45,25	45	-	5		51,70	5	46,70	0,00	0	Nee	5	-
11529_C	Tichelweg 43 Borne	Woning	7,5	247883,65	479231,69	Nee		50,49	5	45,49	45	-	5		52,03	5	47,03	0,00	0	Nee	5	-
11530_A	Tichelweg 43 Borne	Woning	1,5	247885,16	479237,12	Nee		42,42	5	37,42	37	-	5		43,79	5	38,79	0,00	0	Nee	5	-
11530_B	Tichelweg 43 Borne	Woning	4,5	247885,16	479237,12	Nee		43,97	5	38,97	39	-	5		45,36	5	40,36	0,00	0	Nee	5	-
11530_C	Tichelweg 43 Borne	Woning	7,5	247885,16	479237,12	Nee		44,73	5	39,73	40	-	5		46,25	5	41,25	0,00	0	Nee	5	-
11531_A	Tichelweg 43 Borne	Woning	1,5	247890,00	479240,56	Nee		32,98	5	27,98	28	-	5		35,03	5	30,03	0,00	0	Nee	5	-
11531_B	Tichelweg 43 Borne	Woning	4,5	247890,00	479240,56	Nee		35,17	5	30,17	30	-	5		37,29	5	32,29	0,00	0	Nee	5	-
11531_C	Tichelweg 43 Borne	Woning	7,5	247890,00	479240,56	Nee		39,74	5	34,74	35	-	5		41,98	5	36,98	0,00	0	Nee	5	-
11538_A	Tichelweg 44 Borne	Woning	1,5	247878,89	479145,80	Nee		52,88	5	47,88	48	-	5		54,25	5	49,25	1,25	1	Nee	5	-
11538_B	Tichelweg 44 Borne	Woning	4,5	247878,89	479145,80	Nee		53,14	5	48,14	48	-	5		54,52	5	49,52	1,38	1	Nee	5	-
11539_A	Tichelweg 44 Borne	Woning	1,5	247881,47	479145,35	Nee		52,92	5	47,92	48	-	5		54,29	5	49,29	1,29	1	Nee	5	-
11539_B	Tichelweg 44 Borne	Woning	4,5	247881,47	479145,35	Nee		53,19	5	48,19	48	-	5		54,58	5	49,58	1,39	1	Nee	5	-
11540_A	Tichelweg 44 Borne	Woning	1,5	247885,29	479143,26	Nee		55,76	5	50,76	51	-	5		57,17	5	52,17	1,41	1	Nee	5	-
11540_B	Tichelweg 44 Borne	Woning	4,5	247885,29	479143,26	Nee		56,02	5	51,02	51	-	5		57,46	5	52,46	1,44	1	Nee	5	-
11541_A	Tichelweg 44 Borne	Woning	1,5	247883,15	479137,53	Nee		51,58	5	46,58	47	-	5		53,28	5	48,28	0,28	0	Nee	5	-
11541_B	Tichelweg 44 Borne	Woning	4,5	247883,15	479137,53	Nee		52,58	5	47,58	48	-	5		54,35	5	49,35	1,35	1	Nee	5	-
11542_A	Tichelweg 44 Borne	Woning	1,5	247878,05	479134,42	Nee		50,51	5	45,51	46	-	5		52,33	5	47,33	0,00	0	Nee	5	-
11542_B	Tichelweg 44 Borne	Woning	4,5	247878,05	479134,42	Nee		51,79	5	46,79	47	-	5		53,67	5	48,67	0,67	1	Nee	5	-
11543_A	Tichelweg 44 Borne	Woning	1,5	247875,32	479136,26	Nee		45,71	5	40,71	41	-	5		47,97	5	42,97	0,00	0	Nee	5	-
11543_B	Tichelweg 44 Borne	Woning	4,5	247875,32	479136,26	Nee		46,83	5	41,83	42	-	5		49,20	5	44,20	0,00	0	Nee	5	-
11544_A	Tichelweg 44 Borne	Woning	1,5	247871,14	479140,22	Nee		43,22	5	38,22	38	-	5		45,74	5	40,74	0,00	0	Nee	5	-
11544_B	Tichelweg 44 Borne	Woning	4,5	247871,14	479140,22	Nee		44,71	5	39,71	40	-	5		47,06	5	42,06	0,00	0	Nee	5	-
11545_A	Tichelweg 44 Borne	Woning	1,5	247873,80	479145,01	Nee		47,25	5	42,25	42	-	5		48,69	5	43,69	0,00	0	Nee	5	-
11545_B	Tichelweg 44 Borne	Woning	4,5	247873,80	479145,01	Nee		47,97	5	42,97	43	-	5		49,48	5	44,48	0,00	0	Nee	5	-
12309_A	Tichelweg 45 Borne	Woning	1,5	247893,83	479238,27	Nee		32,78	5	27,78	28	-	5		34,85	5	29,85	0,00	0	Nee	5	-
12309_B	Tichelweg 45 Borne	Woning	4,5	247893,83	479238,27	Nee		35,50	5	30,50	31	-	5		37,68	5	32,68	0,00	0	Nee	5	-
12309_C	Tichelweg 45 Borne	Woning	7,5	247893,83	479238,27	Nee		40,33	5	35,33	35	-	5		42,59	5	37,59	0,00	0	Nee	5	-
12310_A	Tichelweg 45 Borne	Woning	1,5	247888,95	479228,43	Nee		43,67	5	38,67	39	-	5		45,11	5	40,11	0,00	0	Nee	5	-
12310_B	Tichelweg 45 Borne	Woning	4,5	247888,95	479228,43	Nee		45,68	5	40,68	41	-	5		47,24	5	42,24	0,00	0	Nee	5	-
12310_C	Tichelweg 45 Borne	Woning	7,5	247888,95	479228,43	Nee		46,62	5	41,62	42	-	5		48,25	5	43,25	0,00	0	Nee	5	-
12311_A	Tichelweg 45 Borne	Woning	1,5	247887,21	479227,90	Nee		38,82	5	33,82	34	-	5		40,54	5	35,54	0,00	0	Nee	5	-
12311_B	Tichelweg 45 Borne	Woning	4,5	247887,21	479227,90	Nee		41,71	5	36,71	37	-	5		43,66	5	38,66	0,00	0	Nee	5	-
12311_C	Tichelweg 45 Borne	Woning	7,5	247887,21	479227,90	Nee		44,01	5	39,01	39	-	5		45,76	5	40,76	0,00	0	Nee	5	-
12312_A	Tichelweg 47 Borne	Woning	1,5	247891,42	479225,42	Nee		46,68	5	41,68	42	-	5		48,06	5	43,06	0,00	0	Nee	5	-
12312_B	Tichelweg 47 Borne	Woning	4,5	247891,42	479225,42	Nee		48,16	5	43,16	43	-	5		49,59	5	44,59	0,00	0	Nee	5	-
12312_C	Tichelweg 47 Borne	Woning	7,5	247891,42	479225,42	Nee		48,39	5	43,39	43	-	5		49,89	5	44,89	0,00	0	Nee	5	-
12313_A	Tichelweg 47 Borne	Woning	1,5	247891,13	479227,12	Nee		46,15	5	41,15	41	-	5		47,53	5	42,53	0,00	0	Nee	5	-
12313_B	Tichelweg 47 Borne	Woning	4,5	247891,13	479227,12	Nee		47,68	5	42,68	43	-	5		49,12	5	44,12	0,00	0	Nee	5	-
12313_C	Tichelweg 47 Borne	Woning	7,5	247891,13	479227,12	Nee		48,20	5	43,20	43	-	5		49,71	5	44,71	0,00	0	Nee	5	-
12314_A	Tichelweg 47 Borne	Woning	1,5	247897,59	479236,01	Nee		32,81	5	27,81	28	-	5		34,89	5	29,89	0,00	0	Nee	5	-
12314_B	Tichelweg 47 Borne	Woning	4,5	247897,59	479236,01	Nee		35,19	5	30,19	30	-	5		37,46	5	32,46	0,00	0	Nee	5	-
12314_C	Tichelweg 47 Borne	Woning	7,5	247897,59	479236,01	Nee		39,91	5	34,91	35	-	5		42,29	5	37,29	0,00	0	Nee	5	-
12300_B	Tichelweg 48a Borne	Woning	4,5	247902,50	479169,59	Nee		41,83	5	36,83	37	-	5		43,37	5	38,37	0,00	0	Nee	5	-
12300_C	Tichelweg 48a Borne	Woning	7,5	247902,50	479169,59	Nee		48,45	5	43,45	43	-	5		49,89	5	44,89	0,00	0	Nee	5	-
12301_A	Tichelweg 48a Borne	Woning	1,5	247905,26	479169,40	Nee		34,20	5	29,20	29	-	5		36,25	5	31,25	0,00	0	Nee	5	-
12301_B	Tichelweg 48a Borne	Woning	4,5	247905,26	479169,40	Nee		37,73	5	32,73	33	-	5		39,61	5	34,61	0,00	0	Nee	5	-

datum: 13-12-2023
bestand: 231212_analyse uitstraling



Rekenpunt ID	Adres/omschrijving rekenpunt	Type bestemming	Retentiegolf [m]	X	Y	Sanering [ja/nee]	-	HEERSENDE SITUATIE										TOEKOMSTIGE SITUATIE (ZONDER MAATREGELEN)									
								L_{den} [dB]	110 lld & Wet gebiedhinder ex 3.4 lid 1 Rmg2012 [dB]	L_{den} - 110 lld & ex 3.4 lid 1 Rmg2012 [dB]	L_{den} afgerond - 110 lld & Wgh [dB]	Eerder vastgestelde hogere waarde [dB]	110 lld & Wet gebiedhinder ex 3.4 lid 2 Rmg2012 [dB]	-	L_{den} [dB]	110 lld & Wet gebiedhinder ex 3.4 lid 2 Rmg2012 [dB]	L_{den} - 110 lld & t.b.v. verstrkl- beteekening [dB]	ΔL zonder maatregelen t.b.v. verschil-beteekening afgerond [dB]	ΔL zonder maatregelen t.b.v. verschil- beteekening [dB]	Reconstructie in de zin van de Wet gebiedhinder? [ja/nee]	110 lld & Wet gebiedhinder ex 3.4 lid 1 Rmg2012 [dB]	Vast te stellen hogere aanvullende maatregelen [dB]
12301_C	Tichelweg 480 borne	Woning	7,5	247905,26	479189,40	Nee		42,15	5	37,15	37	-	5	42,82	5	38,82	0,00	0	Nee	5	-
12301_A	Tichelweg 480 borne	Woning	7,5	247905,04	479167,46	Nee		40,42	5	35,42	35	-	5	40,88	5	36,88	0,00	0	Nee	5	-
12302_B	Tichelweg 480 borne	Woning	4,5	247905,04	479167,46	Nee		42,64	5	37,64	38	-	5	41,64	5	37,64	0,00	0	Nee	5	-
12302_C	Tichelweg 480 borne	Woning	7,5	247905,04	479167,46	Nee		45,36	5	40,36	40	-	5	46,93	5	41,93	0,00	0	Nee	5	-
12303_A	Tichelweg 480 borne	Woning	1,5	247905,37	479164,73	Nee		39,91	5	34,91	35	-	5	41,64	5	36,64	0,00	0	Nee	5	-
12303_B	Tichelweg 480 borne	Woning	4,5	247905,37	479164,73	Nee		42,06	5	37,06	37	-	5	43,82	5	38,82	0,00	0	Nee	5	-
12303_C	Tichelweg 480 borne	Woning	7,5	247905,37	479164,73	Nee		44,57	5	39,57	40	-	5	46,15	5	41,15	0,00	0	Nee	5	-
12304_A	Tichelweg 480 borne	Woning	1,5	247905,03	479164,47	Nee		49,39	5	44,39	44	-	5	51,19	5	46,19	0,00	0	Nee	5	-
12304_B	Tichelweg 480 borne	Woning	4,5	247905,03	479164,47	Nee		47,93	5	42,93	43	-	5	49,67	5	44,67	0,00	0	Nee	5	-
12304_C	Tichelweg 480 borne	Woning	7,5	247905,03	479164,47	Nee		50,40	5	45,40	45	-	5	52,17	5	47,17	0,00	0	Nee	5	-
12305_A	Tichelweg 480 borne	Woning	1,5	247904,09	479159,82	Nee		42,67	5	37,67	38	-	5	44,19	5	39,19	0,00	0	Nee	5	-
12305_B	Tichelweg 480 borne	Woning	4,5	247904,09	479159,82	Nee		44,70	5	39,70	40	-	5	46,25	5	41,25	0,00	0	Nee	5	-
12305_C	Tichelweg 480 borne	Woning	7,5	247904,09	479159,82	Nee		47,37	5	42,37	42	-	5	48,89	5	43,89	0,00	0	Nee	5	-
12307_A	Tichelweg 480 borne	Woning	1,5	247896,50	479158,47	Nee		52,76	5	47,76	48	-	5	54,15	5	49,15	1,15	1	Nee	5	-
12307_B	Tichelweg 480 borne	Woning	4,5	247896,50	479158,47	Nee		50,21	5	45,21	45	-	5	51,05	5	46,05	0,00	0	Nee	5	-
12307_C	Tichelweg 480 borne	Woning	7,5	247896,50	479158,47	Nee		56,93	5	51,93	52	-	5	58,40	5	53,40	1,40	1	Nee	5	-
12308_A	Tichelweg 480 borne	Woning	1,5	247897,76	479163,56	Nee		48,58	5	43,58	44	-	5	49,94	5	44,94	0,00	0	Nee	5	-
12308_B	Tichelweg 480 borne	Woning	4,5	247897,76	479163,56	Nee		49,66	5	44,66	45	-	5	51,05	5	46,05	0,00	0	Nee	5	-
12308_C	Tichelweg 480 borne	Woning	7,5	247897,76	479163,56	Nee		52,76	5	47,76	48	-	5	54,15	5	49,15	1,15	1	Nee	5	-
12309_A	Tichelweg 49 borne	Woning	1,5	247901,42	479233,72	Nee		33,13	5	28,13	28	-	5	35,18	5	30,18	0,00	0	Nee	5	-
12309_B	Tichelweg 49 borne	Woning	4,5	247901,42	479233,72	Nee		35,62	5	30,62	31	-	5	37,82	5	32,82	0,00	0	Nee	5	-
12309_C	Tichelweg 49 borne	Woning	7,5	247901,42	479233,72	Nee		39,91	5	34,91	35	-	5	42,15	5	37,15	0,00	0	Nee	5	-
12310_A	Tichelweg 49 borne	Woning	1,5	247900,65	479227,79	Nee		38,84	5	33,84	34	-	5	40,88	5	35,88	0,00	0	Nee	5	-
12310_B	Tichelweg 49 borne	Woning	4,5	247900,65	479227,79	Nee		41,32	5	36,32	36	-	5	42,88	5	37,88	0,00	0	Nee	5	-
12310_C	Tichelweg 49 borne	Woning	7,5	247900,65	479227,79	Nee		43,67	5	38,67	39	-	5	45,40	5	40,40	0,00	0	Nee	5	-
12311_A	Tichelweg 49 borne	Woning	1,5	247896,54	479223,85	Nee		40,43	5	35,43	35	-	5	41,91	5	36,91	0,00	0	Nee	5	-
12311_B	Tichelweg 49 borne	Woning	4,5	247896,54	479223,85	Nee		42,95	5	37,95	38	-	5	44,60	5	39,60	0,00	0	Nee	5	-
12311_C	Tichelweg 49 borne	Woning	7,5	247896,54	479223,85	Nee		44,87	5	39,87	40	-	5	46,58	5	41,58	0,00	0	Nee	5	-
12312_A	Tichelweg 49 borne	Woning	1,5	247894,76	479223,41	Nee		38,00	5	33,00	33	-	5	39,63	5	34,63	0,00	0	Nee	5	-
12312_B	Tichelweg 49 borne	Woning	4,5	247894,76	479223,41	Nee		41,12	5	36,12	36	-	5	42,94	5	37,94	0,00	0	Nee	5	-
12312_C	Tichelweg 49 borne	Woning	7,5	247894,76	479223,41	Nee		43,52	5	38,52	39	-	5	45,68	5	40,68	0,00	0	Nee	5	-
12313_A	Tichelweg 5 borne	Woning	1,5	247816,79	479204,48	Nee		38,33	5	33,33	33	-	5	40,38	5	35,38	0,00	0	Nee	5	-
12313_B	Tichelweg 5 borne	Woning	4,5	247816,79	479204,48	Nee		41,20	5	36,20	36	-	5	43,57	5	38,57	0,00	0	Nee	5	-
12313_C	Tichelweg 5 borne	Woning	7,5	247819,92	479399,92	Nee		42,27	5	37,27	37	-	5	44,47	5	39,47	0,00	0	Nee	5	-
12314_A	Tichelweg 5 borne	Woning	1,5	247819,92	479399,92	Nee		44,65	5	39,65	40	-	5	46,93	5	41,93	0,00	0	Nee	5	-
12314_B	Tichelweg 5 borne	Woning	4,5	247823,25	479399,35	Nee		38,20	5	33,20	33	-	5	40,34	5	35,34	0,00	0	Nee	5	-
12315_A	Tichelweg 5 borne	Woning	1,5	247820,73	479397,17	Nee		35,36	5	30,36	30	-	5	37,36	5	32,36	0,00	0	Nee	5	-
12315_B	Tichelweg 5 borne	Woning	4,5	247823,25	479399,35	Nee		40,67	5	35,67	36	-	5	43,02	5	38,02	0,00	0	Nee	5	-
12316_A	Tichelweg 5 borne	Woning	1,5	247820,59	479388,82	Nee		33,87	5	30,87	31	-	5	38,28	5	33,28	0,00	0	Nee	5	-
12316_B	Tichelweg 5 borne	Woning	4,5	247820,59	479388,82	Nee		36,47	5	31,47	32	-	5	38,84	5	33,84	0,00	0	Nee	5	-
12317_A	Tichelweg 6 borne	Woning	1,5	247788,79	479379,55	Nee		31,33	5	26,33	26	-	5	33,29	5	28,29	0,00	0	Nee	5	-
12317_B	Tichelweg 6 borne	Woning	4,5	247788,79	479379,55	Nee		33,52	5	28,52	29	-	5	35,94	5	30,94	0,00	0	Nee	5	-
12318_A	Tichelweg 6 borne	Woning	1,5	247788,85	479379,55	Nee		35,94	5	30,94	31	-	5	38,84	5	33,84	0,00	0	Nee	5	-
12318_B	Tichelweg 6 borne	Woning	4,5	247788,85	479379,55	Nee		38,97	5	33,97	34	-	5	41,32	5	36,32	0,00	0	Nee	5	-
12319_A	Tichelweg 6 borne	Woning	1,5	247792,07	479381,76	Nee		34,21	5	29,21	29	-	5	37,14	5	32,14	0,00	0	Nee	5	-
12319_B	Tichelweg 6 borne	Woning	4,5	247792,07	479381,76	Nee		37,29	5	32,29	32	-	5	39,56	5	34,56	0,00	0	Nee	5	-
12320_A	Tichelweg 7 borne	Woning	1,5	247825,31	479394,12	Nee		37,29	5	32,29	32	-	5	39,56	5	34,56	0,00	0	Nee	5	-
12320_B	Tichelweg 7 borne	Woning	4,5	247825,31	479394,12	Nee		40,32	5	35,32	35	-	5	42,83	5	37,83	0,00	0	Nee	5	-
12321_A	Tichelweg 7 borne	Woning	1,5	247822,85	479391,61	Nee		32,80	5	27,80	28	-	5	35,02	5	30,02	0,00	0	Nee	5	-
12321_B	Tichelweg 7 borne	Woning	4,5	247822,85	479391,61	Nee		37,56	5	32,56	33	-	5	40,01	5	35,01	0,00	0	Nee	5	-
12322_A	Tichelweg 7 borne	Woning	1,5	247820,59	479388,82	Nee		32,95	5	27,95	28	-	5	35,20	5	30,20	0,00	0	Nee	5	-
12322_B	Tichelweg 7 borne	Woning	4,5	247820,59	479388,82	Nee		35,87	5	30,87	31	-	5	38,28	5	33,28	0,00	0	Nee	5	-
12323_A	Tichelweg 51 borne	Woning	1,5	247907,57	479227,72	Nee		31,99	5	26,99	27	-	5	34,08	5	29,08	0,00	0	Nee	5	-
12323_B	Tichelweg 51 borne	Woning	4,5	247907,57	479227,72	Nee		33,97	5	28,97	29	-	5	36,36	5	31,36	0,00	0	Nee	5	-
12323_C	Tichelweg 51 borne	Woning	7,5	247907,57	479227,72	Nee		38,58	5	33,58	34	-	5	40,97	5	35,97	0,00	0	Nee	5	-
12324_A	Tichelweg 51 borne	Woning	1,5	247902,73	479224,26	Nee		42,57	5	37,57	38	-	5	44,16	5	39,16	0,00	0	Nee	5	-
12324_B	Tichelweg 51 borne	Woning	4,5	247902,73	479224,26	Nee		41,05	5	36,05	36	-	5	42,47	5	37,47	0,00	0	Nee	5	-
12324_A	Tichelweg 51 borne	Woning	1,5	247902,73	479224,26	Nee		39,06	5	34,06	34	-	5	40,46	5	35,46	0,00	0	Nee	5	-
12329_C	Tichelweg 51 borne	Woning	7,5	247901,19	479218,83	Nee		47,89	5	42,89	43	-	5	49,52	5	44,52	0,00	0	Nee	5	-
12329_B	Tichelweg 51 borne	Woning	4,5	247901,19	479218,83	Nee		47,31	5	42,31	42	-	5	48,85	5	43,85	0,00	0	Nee	5	-
12329_A	Tichelweg 51 borne	Woning	1,5	247901,19	479218,83	Nee		45,27	5	40,27	40	-	5	46,70	5	41,70	0,00	0	Nee	5	-
12327_C	Tichelweg 51 borne	Woning	7,5	247901,61	479217,13	Nee		46,61	5	41,61	42	-	5	48,24	5	43,24	0,00	0	Nee	5	-
12327_B	Tichelweg 51 borne	Woning	4,5	247901,61	479217,13	Nee		46,12	5	41,12	41	-	5	47,65	5	42,65	0,00	0	Nee	5	-
12327_A	Tichelweg 51 borne	Woning	1,5	247901,61	479217,13	Nee		44,15	5	39,15	39	-	5	45,58	5	40,58	0,00	0	Nee	5	-
12327_B	Tichelweg 50 borne	Woning	4,5	247875,19	479207,02	Nee		51,96	5	46,96	47	-	5	53,37	5	48,37	0,37	0	Nee	5	-
12327_A	Tichelweg 50 borne	Woning	1,5	247875,19	479207,02	Nee		51,67	5	46,67	47	-	5	53,06	5	48,06	0,06	0	Nee	5	-
12326_B	Tichelweg 50 borne	Woning	4,5	247873,66	479199,79	Nee		56,99	5	51,99	52	-	5	59,36	5	54,36	1,87	1	Nee	5	-
12326_A	Tichelweg 50 borne	Woning	1,5	247873,66	479199,79	Nee		57,14	5	52,14	52	-	5	58,50	5	53,50	1,36	1	Nee	5	-
12325_B	Tichelweg 50 borne	Woning	4,5	247878,04	479195,89	Nee		54,93	5	49,93	50	-	5	56,31	5	51,31	1,38	1	Nee	5	-
12325_A	Tichelweg 50 borne	Woning	1,5	247878,04	479195,89	Nee		54,84	5	49,84	50	-	5	56,21	5	51,21	1,37	1	Nee	5	-
12324_B	Tichelweg 50 borne	Woning	4,5	247880,46	479195,07	Nee		55,34	5	50,34	50	-	5	56,73	5	51,73	1,39	1	Nee	5	-
12324_A	Tichelweg 50 borne	Woning	1,5	247880,46	479195,07	Nee		55,10	5	50,10	50	-	5	56,48	5	51,48	1,38	1	Nee	5	-
12323_B	Tichelweg 50 borne	Woning	4,5	247884,16	479194,75	Nee		51,68	5	46,68	47	-	5	53,10	5	48,10	0,10	0	Nee	5	-
12323_A	Tichelweg 50 borne	Woning	1,5	247884,16	479194,75	Nee		50,92	5	45,92	46	-	5	52,29	5	47,29	0,00	0	Nee	5	-
12322_B	Tichelweg 50 borne	Woning	4,5	247883,15	479202,83	Nee		40,28	5	35,28	35	-	5	42,08	5	37,08	0,00	0	Nee	5	-
12322_A	Tichelweg 50 borne	Woning	1,5	247883,15	479202,83	Nee		37,96	5	32,96	33	-	5	39,58	5	34,58	0,00	0	Nee	5	-
12360_B	Tichelweg 5 borne	Woning	4,5	247812,24	479400,85	Nee		49,55	5	44,55	45	-	5	51,79	5	46,79	0,00	0	Nee	5	-
12360_A	Tichelweg 5 borne	Woning	1,5	247812,24	479400,85	Nee		49,29	5	44,29	44	-	5	51,50	5	46,50	0,00	0	Nee	5	-
12358_B	Tichelweg 5 borne	Woning	4,5	247814,21	479393,92	Nee		47,18	5	42,18	42	-	5	49,40	5	44,40	0,00	0	Nee	5	-
12358_A	Tichelweg 5 borne	Woning	1,5	247814,21	479393,92	Nee		47,28	5	42,28	42	-	5	49,50	5	44,50	0,00	0	Nee	5	-
12357_B	Tichelweg 5 borne	Woning	4,5	247820,73	479397,17	Nee		37,66	5	32,66	33	-	5	39,70	5	34,70	0,00	0	Nee	5	-
12357_A	Tichelweg 5 borne	Woning	1,5	247820,73	479397,17	Nee		35,36	5	30,36	30	-	5	37,36	5	32,36	0,00	0	Nee	5	-
12356_B	Tichelweg 5 borne	Woning	4,5	247823,25	479399,35	Nee		40,67	5	35,67	36	-	5	43,02	5	38,02	0,00	0	Nee	5	-
12356_A	Tichelweg 5 borne	Woning	1,5	247823,25	479399,35	Nee		38,20	5	33,20	33	-	5	40,34	5	35,34	0,00	0	Nee	5	-
12355_B	Tichelweg 5 borne	Woning	4,5	247819,92	479399,92	Nee		44,65	5	39,65	40	-	5	46,93	5	41,93	0,00	0	Nee	5	-
12355_A	Tichelweg 5 borne	Woning	1,5	247819,92	479399,92	Nee		42,27	5	37,27	37	-	5	44,47	5	39,47	0,00	0	Nee	5	-
12354_B	Tichelweg 5 borne	Woning	4,5	247816,79	479400,48	Nee		41,20	5	36,20	36	-	5	43,57	5	38,57	0,00	0	Nee	5	-
12354_A	Tichelweg 5 borne	Woning	1,5	247816,79	479400,48	Nee		38,33	5	33,33	33	-	5	40,38	5	35,38	0,00	0	Nee	5	-
12355_C	Tichelweg 49 borne	Woning	7,5	247894,76	479223,41	Nee		44,52	5	39,52	39	-	5	45,68	5	40,68	0,00	0	Nee	5	-
12329_B	Tichelweg 49 borne	Woning	4,5	247894,76	479223,41	Nee		41,12	5	36,12	36	-	5	42,94	5	37,94	0,00	0	Nee	5	-
12329_A	Tichelweg 49 borne	Woning	1,5	247894,76	479223,41	Nee		38,00	5	33,00	33	-	5	39,63	5	34,63	0,00	0	Nee	5	-
12328_C	Tichelweg 49 borne	Woning	7,5	247896,54	479223,85	Nee		44,87	5	39,87	40	-	5	46,58	5	41,58	0,00	0	Nee	5	-
12328_B	Tichelweg 49 borne	Woning	4,5	247896,54	479223,85	Nee		42,95	5	37,95	38	-	5	44,60	5	39,60	0,00	0	Nee	5	-
12328_A	Tichelweg 49 borne	Woning	1,5	247896,54	479223,85	Nee		40,43	5	35,43	35	-	5	41,91	5	36,91	0,00	0	Nee	5	-
12327_C	Tichelweg 49 borne	Woning	7,5	247900,65	479227,79	Nee		43,67	5	38,67	39	-	5	45,40	5	40,40	0,00	0	Nee	5	-
12327_B	Tichelweg 49 borne	Woning	4,5	247900,65	479227,79	Nee		41,32	5	36,32	36	-	5	42,88	5	37,88	0,00	0	Nee	5	-
12327_A	Tichelweg 49 borne	Woning	1,5	247900,65	479227,79	Nee		38,84	5	33,84	34	-	5	40,88	5	35,88	0,00	0	Nee	5	-
12326_C	Tichelweg 49 borne	Woning	7,5	247901,42	479233,72	Nee		39,91	5	34,91	35	-	5	42,15	5	37,15	0,00	0	Nee	5	-
12326_B	Tichelweg 49 borne	Woning	4,5	247901,42	479233,72	Nee		35,62	5	30,62	31	-	5	37,82	5	32,82	0,00	0	Nee	5	-
12326_A	Tichelweg 49 borne	Woning	1,5	247901,42	479233,72	Nee		33,13	5	28,13	28	-	5	35,18	5	30,18	0,00	0	Nee	5	-
12330_C	Tichelweg 480 borne	Woning	7,5	247897,76	479163,56	Nee		52,76	5	47,76	48	-	5	54,15	5	49,15	1,15	1	Nee	5	-
12330_B	Tichelweg 480 borne	Woning	4,5	247897,76	479163,56	Nee		49,66	5	44,66	45	-	5	51,05	5	46,05	0,00	0	Nee	5	-
12330_A	Tichelweg 480 borne	Woning	1,5	247897,76	479163,56	Nee		48,58	5	43,58	44	-	5	49,94	5	44,94	0,00	0	Nee	5	-
12327_C	Tichelweg 50 borne	Woning	7,5	247896,50	479158,47	Nee		56,93	5	51,93	52	-	5	58,40	5	53,40	1,40	1	Nee	5	-
12327_B	Tichelweg 50 borne	Woning	4,5	247896,50	479158,47	Nee		57,71	5	52,71	53	-	5	59,13	5	54,13	1,42	1	Nee	5	-
12327_A	Tichelweg 50 borne	Woning	1,5	247896,50	479158,47	Nee		57,96	5	52,96	53	-	5	59,36	5	54,36	1,40	1	Nee	5	-
12329_C	Tichelweg 52 borne	Woning	7,5	247909,31	479210,90	Nee		46,06	5	41,06	41	-	5	47,77	5	42,77	0,00	0	Nee	5	-
12329_B	Tichelweg 52 borne	Woning	4,5	247909,31	479210,90	Nee		44,42	5	39,42	39	-	5	46,11	5	41,11	0,00	0	Nee	5	-
12329_A	Tichelweg 52 borne	Woning	1,5	247909,31	479210,90	Nee		41,98	5	36,98	37	-	5	43,52	5	38,52	0,00	0	Nee	5	-
12328_C	Tichelweg 55 borne	Woning	7,5	247909,08	479214,71	Nee		44,63	5	39,63	38	-	5	42,28	5	37,28	0,00	0	Nee	5	-
12328_B	Tichelweg 55 borne	Woning	4,5	247909,08	479214,71	Nee		43,03	5	38,03	38	-	5	44,63	5	39,63	0,00	0	Nee	5	-
12328_A	Tichelweg 55 borne	Woning	1,5	247909,08	479214,71	Nee		40,82	5	35,82	36	-	5	42,28	5	37,28	0,00	0	Nee	5	-
12327_C	Tichelweg 55 borne	Woning	7,5	247908,78	479214,32	Nee		44,06	5	39,06	39	-	5	46,35	5	41,35	0,00	0	Nee	5	-
12327_B	Tichelweg 55 borne	Woning	4,5	247908,78	479214,32	Nee		42,22	5	37,22	37	-	5	43,88	5	38,88	0,00	0	Nee	5	-
12327_A	Tichelweg 55 borne	Woning	1,5	247908,78	479214,32	Nee		39,94	5	34,94	35	-	5	41,45	5	36,45	0,00	0	Nee	5	-
12326_B	Tichelweg 53 borne	Woning	4,5	247904,80	479215,23	Nee		39,69	5	34,69	35	-	5	41,91	5	36,91	0,00	0	Nee	5	-
12326_A	Tichelweg 53 borne	Woning	1,5	247904,80	479215,23	Nee		43,49	5	38,49	38	-	5	45,43	5	40,43	0,00	0	Nee	5	-
12325_C	Tichelweg 53 borne	Woning	7,5	247904,80	479215,23	Nee		47,37	5	42,37	42	-	5	49,67	5	44,67	0,00	0	Nee	5	-
12325_B	Tichelweg 53 borne	Woning	4,5	247911,44	479225,43	Nee		43,42	5	38,42	39	-	5	45,43	5	40,43	0,00	0	Nee	5	-
12325_A	Tichelweg 53 borne	Woning	1,5	247911,44	479225,43	Nee		38,88	5	33,88	34	-	5	41,17	5	36,17	0,00	0	Nee	5	-
12324_C	Tichelweg 53 borne	Woning	7,5	247906,56	479215,63	Nee		43,71	5	38,71	38	-	5	45,53	5	40,53	0,00	0	Nee	5	-
12324_B	Tichelweg 53 borne	Woning	4,5	247906,56	479215,63	Nee		41,84	5	36,84	37	-	5	43,71	5	38,71	0,00	0	Nee	5	-
12324_A	Tichelweg 53 borne	Woning	1,5	247906,56	479215,63	Nee		44,51	5	39,51	40	-	5	46,39	5	41,39	0,00	0	Nee	5	-
12322_C	Tichelweg 52 borne	Woning	7,5	247905,37	479202,73	Nee		42,06	5	37,06	37	-	5	43,82	5	38,82	0,00	0	Nee	5	-
12322_B	Tichelweg 52 borne	Woning	4,5	247905,37	479202,73	Nee		40,03	5	35,03	35	-	5	42,15	5	37,15	0,00	0	Nee	5	-
12322_A	Tichelweg 52 borne	Woning	1,5	247905,37	479202,73	Nee		40,39	5	35,39	35	-	5	42,54	5	37,54	0,00	0	Nee	5	-
12321_C	Tichelweg 52 borne	Woning	7,5	247905,19	479207,02	Nee		44,70	5	39,70	40	-	5	46,92	5	41,92	0,00	0	Nee	5	-
12321_B	Tichelweg 52 borne	Woning	4,5	247905,19	479207,02	Nee		48,44	5	43,44	43	-	5	50,68	5	45,68	0,00	0	Nee	5	-
12321_A	Tichelweg 52 borne	Woning	1,5	247905,19	479207,02	Nee		48,70	5	43,70	44	-	5	50,92	5	45,92	0,00	0	Nee	5	-
12320_C	Tichelweg 52 borne	Woning	7,5	247905,26	479189,40	Nee		43,99	5	38,99	39	-	5	46,22	5	41,22	0,00	0	Nee	5	-

								HEERSENDE SITUATIE							TOEKOMSTIGE SITUATIE (ZONDER MAATREGELEN)							
Rekenpunt ID	Adres/omschrijving rekenpunt	Type bestemming	Rekenhoogte [m]	X	Y	Sanering [ja/nee]	-	L_{den} [dB]	110 lid g Wet geluidhinder ex 3.4 lid 1 Rmg2012 [dB]	L_{den} - 110 lid g ex 3.4 lid 1 Rmg2012 [dB]	L_{den} afgerond - 110 lid g Wgh [dB]	Eerder vastgestelde hogere waarde [dB]	110 lid g Wet geluidhinder ex 3.4 lid 2 Rmg2012 [dB]	-	L_{den} [dB]	110 lid g Wet geluidhinder ex 3.4 lid 2 Rmg2012 [dB]	L_{den} - 110 lid g t.b.v. verschil-berekening [dB]	ΔL zonder maatregelen t.b.v. verschil-berekening [dB]	ΔL zonder maatregelen t.b.v. verschilberekening afgerond [dB]	Reconstructie in de zin van de Wet geluidhinder? [ja/nee]	110 lid g Wet geluidhinder ex 3.4 lid 1 Rmg2012 [dB]	Vast te stellen hogere waarde zonder aanvullende maatregelen [dB]
12609_B	Tichelweg 9 Borne	Woning	4,5	247817,94	479384,65	Nee		44,00	5	39,00	39	-	5		46,22	5	41,22	0,00	0	Nee	5	-
12610_A	Tichelweg 9 Borne	Woning	1,5	247823,78	479384,60	Nee		33,48	5	28,48	28	-	5		35,54	5	30,54	0,00	0	Nee	5	-
12610_B	Tichelweg 9 Borne	Woning	4,5	247823,78	479384,60	Nee		35,85	5	30,85	31	-	5		38,59	5	33,59	0,00	0	Nee	5	-
12611_A	Tichelweg 9 Borne	Woning	1,5	247823,01	479382,48	Nee		31,73	5	26,73	27	-	5		34,21	5	29,21	0,00	0	Nee	5	-
12611_B	Tichelweg 9 Borne	Woning	4,5	247823,01	479382,48	Nee		35,22	5	30,22	30	-	5		38,23	5	33,23	0,00	0	Nee	5	-
15950_A	Twickelerblokweg 145 Borne	Woning	1,5	247076,10	478997,60	Nee		47,19	2	45,19	45	-	2		49,61	2	47,61	0,00	0	Nee	2	-
15951_A	Twickelerblokweg 145 Borne	Woning	1,5	247077,41	479002,18	Nee		44,02	2	42,02	42	-	2		46,92	2	44,92	0,00	0	Nee	2	-
15952_A	Twickelerblokweg 145 Borne	Woning	1,5	247082,33	479002,63	Nee		43,39	2	41,39	41	-	2		47,49	2	45,49	0,00	0	Nee	2	-
15953_A	Twickelerblokweg 145 Borne	Woning	1,5	247083,81	478999,84	Nee		45,39	2	43,39	43	-	2		47,13	2	45,13	0,00	0	Nee	2	-
15954_A	Twickelerblokweg 145 Borne	Woning	1,5	247080,61	478996,07	Nee		46,80	2	44,80	45	-	2		48,59	2	46,59	0,00	0	Nee	2	-
16375_A	Twickelerblokweg 145 Borne	Woning	1,5	247081,89	479006,26	Nee		45,03	2	43,03	43	-	2		47,47	2	45,47	0,00	0	Nee	2	-
16375_B	Twickelerblokweg 145 Borne	Woning	4,5	247081,89	479006,26	Nee		46,77	2	44,77	45	-	2		49,46	2	47,46	0,00	0	Nee	2	-
16376_A	Twickelerblokweg 145 Borne	Woning	1,5	247084,60	479011,76	Nee		43,34	2	41,34	41	-	2		46,46	2	44,46	0,00	0	Nee	2	-
16376_B	Twickelerblokweg 145 Borne	Woning	4,5	247084,60	479011,76	Nee		44,44	2	42,44	42	-	2		47,69	2	45,69	0,00	0	Nee	2	-
16377_A	Twickelerblokweg 145 Borne	Woning	1,5	247091,76	479016,13	Nee		42,72	2	40,72	41	-	2		46,04	2	44,04	0,00	0	Nee	2	-
16377_B	Twickelerblokweg 145 Borne	Woning	4,5	247091,76	479016,13	Nee		43,99	2	41,99	42	-	2		47,32	2	45,32	0,00	0	Nee	2	-
16378_A	Twickelerblokweg 145 Borne	Woning	1,5	247096,25	479015,33	Nee		41,14	2	39,14	39	-	2		42,94	2	40,94	0,00	0	Nee	2	-
16378_B	Twickelerblokweg 145 Borne	Woning	4,5	247096,25	479015,33	Nee		42,46	2	40,46	40	-	2		44,22	2	42,22	0,00	0	Nee	2	-
16379_A	Twickelerblokweg 145 Borne	Woning	1,5	247095,79	479011,95	Nee		43,75	2	41,75	42	-	2		45,49	2	43,49	0,00	0	Nee	2	-
16379_B	Twickelerblokweg 145 Borne	Woning	4,5	247095,79	479011,95	Nee		44,42	2	42,42	42	-	2		46,16	2	44,16	0,00	0	Nee	2	-
16380_A	Twickelerblokweg 145 Borne	Woning	1,5	247095,24	479009,17	Nee		43,30	2	41,30	41	-	2		45,06	2	43,06	0,00	0	Nee	2	-
16380_B	Twickelerblokweg 145 Borne	Woning	4,5	247095,24	479009,17	Nee		44,26	2	42,26	42	-	2		45,96	2	43,96	0,00	0	Nee	2	-
16381_A	Twickelerblokweg 145 Borne	Woning	1,5	247093,55	479005,57	Nee		46,26	2	44,26	44	-	2		48,05	2	46,05	0,00	0	Nee	2	-
16381_B	Twickelerblokweg 145 Borne	Woning	4,5	247093,55	479005,57	Nee		46,96	2	44,96	45	-	2		48,78	2	46,78	0,00	0	Nee	2	-
16382_A	Twickelerblokweg 145 Borne	Woning	1,5	247088,70	479003,78	Nee		46,08	2	44,08	44	-	2		47,83	2	45,83	0,00	0	Nee	2	-
16382_B	Twickelerblokweg 145 Borne	Woning	4,5	247088,70	479003,78	Nee		46,66	2	44,66	45	-	2		48,42	2	46,42	0,00	0	Nee	2	-
16383_A	Twickelerblokweg 145 Borne	Woning	1,5	247086,25	479001,11	Nee		46,43	2	44,43	44	-	2		48,18	2	46,18	0,00	0	Nee	2	-
16383_B	Twickelerblokweg 145 Borne	Woning	4,5	247086,25	479001,11	Nee		47,32	2	45,32	45	-	2		49,14	2	47,14	0,00	0	Nee	2	-
16384_B	Twickelerblokweg 145 Borne	Woning	4,5	247084,22	479001,84	Nee		47,41	2	45,41	45	-	2		49,90	2	47,90	0,00	0	Nee	2	-
15955_A	Twickelerblokweg 20 Borne	Woning	1,5	246997,34	478981,22	Nee		47,65	2	45,65	46	-	2		49,41	2	47,41	0,00	0	Nee	2	-
15956_A	Twickelerblokweg 20 Borne	Woning	1,5	246989,70	478980,09	Nee		48,32	2	46,32	46	-	2		50,06	2	48,06	0,06	0	Nee	2	-
15958_A	Twickelerblokweg 20 Borne	Woning	1,5	246987,90	478988,25	Nee		47,03	2	45,03	45	-	2		50,67	2	48,67	0,67	1	Nee	2	-
15959_A	Twickelerblokweg 20 Borne	Woning	1,5	246995,65	478990,96	Nee		44,53	2	42,53	43	-	2		48,16	2	46,16	0,00	0	Nee	2	-
15959_B	Twickelerblokweg 20 Borne	Woning	4,5	246995,65	478990,96	Nee		46,58	2	44,58	45	-	2		49,65	2	47,65	0,00	0	Nee	2	-
15960_A	Twickelerblokweg 20 Borne	Woning	1,5	247003,46	478986,14	Nee		44,95	2	42,95	43	-	2		46,72	2	44,72	0,00	0	Nee	2	-
15960_B	Twickelerblokweg 20 Borne	Woning	4,5	247003,46	478986,14	Nee		46,51	2	44,51	45	-	2		48,28	2	46,28	0,00	0	Nee	2	-
16339_A	Twickelerblokweg 20 Borne	Woning	1,5	246982,04	478980,04	Nee		48,23	2	46,23	46	-	2		49,98	2	47,98	0,00	0	Nee	2	-
16340_A	Twickelerblokweg 20 Borne	Woning	1,5	246975,87	478982,85	Nee		46,88	2	44,88	45	-	2		49,86	2	47,86	0,00	0	Nee	2	-
16341_A	Twickelerblokweg 20 Borne	Woning	1,5	246981,98	478985,74	Nee		45,35	2	43,35	43	-	2		49,69	2	47,69	0,00	0	Nee	2	-
10209_A	Van Bemmelstraat 31 Borne	Woning	1,5	248450,88	479636,47	Nee		41,76	5	36,76	37	-	5		43,43	5	38,43	0,00	0	Nee	5	-
10209_B	Van Bemmelstraat 31 Borne	Woning	4,5	248450,88	479636,47	Nee		43,16	5	38,16	38	-	5		44,92	5	39,92	0,00	0	Nee	5	-
10210_A	Van Bemmelstraat 31 Borne	Woning	1,5	248452,73	479632,13	Nee		39,25	5	34,25	34	-	5		40,56	5	35,56	0,00	0	Nee	5	-
10210_B	Van Bemmelstraat 31 Borne	Woning	4,5	248452,73	479632,13	Nee		40,37	5	35,37	35	-	5		41,80	5	36,80	0,00	0	Nee	5	-
10211_A	Van Bemmelstraat 31 Borne	Woning	1,5	248449,94	479629,41	Nee		37,79	5	32,79	33	-	5		39,04	5	34,04	0,00	0	Nee	5	-
10211_B	Van Bemmelstraat 31 Borne	Woning	4,5	248449,94	479629,41	Nee		39,90	5	34,90	35	-	5		41,26	5	36,26	0,00	0	Nee	5	-
10212_A	Van Bemmelstraat 31 Borne	Woning	1,5	248447,56	479627,25	Nee		37,03	5	32,03	32	-	5		38,42	5	33,42	0,00	0	Nee	5	-
10212_B	Van Bemmelstraat 31 Borne	Woning	4,5	248447,56	479627,25	Nee		38,93	5	33,93	34	-	5		40,38	5	35,38	0,00	0	Nee	5	-
10213_A	Van Bemmelstraat 31 Borne	Woning	1,5	248445,09	479624,91	Nee		39,20	5	34,20	34	-	5		40,69	5	35,69	0,00	0	Nee	5	-
10213_B	Van Bemmelstraat 31 Borne	Woning	4,5	248445,09	479624,91	Nee		41,04	5	36,04	36	-	5		42,76	5	37,76	0,00	0	Nee	5	-
10214_A	Van Bemmelstraat 31 Borne	Woning	1,5	248444,63	479628,28	Nee		38,88	5	33,88	34	-	5		40,50	5	35,50	0,00	0	Nee	5	-
10214_B	Van Bemmelstraat 31 Borne	Woning	4,5	248444,63	479628,28	Nee		41,16	5	36,16	36	-	5		42,96	5	37,96	0,00	0	Nee	5	-
10207_A	Van Bemmelstraat 33 Borne	Woning	1,5	248442,83	479631,91	Nee		37,90	5	32,90	33	-	5		39,28	5	34,28	0,00	0	Nee	5	-
10207_B	Van Bemmelstraat 33 Borne	Woning	4,5	248442,83	479631,91	Nee		40,41	5	35,41	35	-	5		41,93	5	36,93	0,00	0	Nee	5	-
10208_A	Van Bemmelstraat 33 Borne	Woning	1,5	248445,15	479638,49	Nee		42,41	5	37,41	37	-	5		44,11	5	39,11	0,00	0	Nee	5	-
10208_B	Van Bemmelstraat 33 Borne	Woning	4,5	248445,15	479638,49	Nee		43,87	5	38,87	39	-	5		45,63	5	40,63	0,00	0	Nee	5	-
10219_A	Van Bemmelstraat 35 Borne	Woning	1,5	248438,63	479633,39	Nee		37,79	5	32,79	33	-	5		39,10	5	34,10	0,00	0	Nee	5	-
10219_B	Van Bemmelstraat 35 Borne	Woning	4,5	248438,63	479633,39	Nee		39,84	5	34,84	35	-	5		41,24	5	36,24	0,00	0	Nee	5	-
10220_A	Van Bemmelstraat 35 Borne	Woning	1,5	248436,71	479632,15	Nee		36,59	5	31,59	32	-	5		37,94	5	32,94	0,00	0	Nee	5	-
10220_B	Van Bemmelstraat 35 Borne	Woning	4,5	248436,71	479632,15	Nee		38,56	5	33,56	34	-	5		39,99	5	34,99	0,00	0	Nee	5	-
10221_A	Van Bemmelstraat 35 Borne	Woning	1,5	248439,49	479640,48	Nee		43,00	5	38,00	38	-	5		44,76	5	39,76	0,00	0	Nee	5	-
10221_B	Van Bemmelstraat 35 Borne	Woning	4,5	248439,49	479640,48	Nee		44,54	5	39,54	40	-	5		46,31	5	41,31	0,00	0	Nee	5	-
10215_A	Van Bemmelstraat 37 Borne	Woning	1,5	248433,84	479642,46	Nee		43,87	5	38,87	39	-	5		45,66	5	40,66	0,00	0	Nee	5	-
10215_B	Van Bemmelstraat 37 Borne	Woning	4,5	248433,84	479642,46	Nee		45,30	5	40,30	40	-	5		47,09	5	42,09	0,00	0	Nee	5	-
10216_A	Van Bemmelstraat 37 Borne	Woning	1,5	248431,83	479631,75	Nee		42,16	5	37,16	37	-	5		44,09	5	39,09	0,00	0	Nee	5	-
10216_B	Van Bemmelstraat 37 Borne	Woning	4,5	248431,83	479631,75	Nee		43,66	5	38,66	39	-	5		45,71	5	40,71	0,00	0	Nee	5	-
10217_A	Van Bemmelstraat 37 Borne	Woning	1,5	248431,14	479634,11	Nee		39,67	5	34,67	35	-	5		41,39	5	36,39	0,00	0	Nee	5	-
10217_B	Van Bemmelstraat 37 Borne	Woning	4,5	248431,14	479634,11	Nee		41,91	5	36,91	37	-	5		43,73	5	38,73	0,00	0	Nee	5	-
10218_A	Van Bemmelstraat 37 Borne	Woning	1,5	248430,26	479636,33	Nee		38,44	5	33,44	33	-	5		39,85	5	34,85	0,00	0	Nee	5	-
10218_B	Van Bemmelstraat 37 Borne	Woning	4,5	248430,26	479636,33	Nee		41,13	5	36,13	36	-	5		42,84	5	37,84	0,00	0	Nee	5	-
10222_A	Van Bemmelstraat 39 Borne	Woning	1,5	248428,20	479644,45	Nee		45,29	5	40,29	40	-	5		47,07	5	42,07	0,00	0	Nee	5	-
10222_B	Van Bemmelstraat 39 Borne	Woning	4,5	248428,20	479644,45	Nee		46,43	5	41,43	41	-	5		48,18	5	43,18	0,00	0	Nee	5	-
10223_A	Van Bemmelstraat 39 Borne	Woning	1,5	248427,29	479637,37	Nee		38,13	5	33,13	33	-	5		39,50	5	34,50	0,00	0	Nee	5	-
10223_B	Van Bemmelstraat 39 Borne	Woning	4,5	248427,29	479637,37	Nee		40,44	5	35,44	35	-	5		41,99	5	36,99	0,00	0	Nee	5	-
10224_A	Van Bemmelstraat 39 Borne	Woning	1,5	248425,39	479636,11	Nee		37,83	5	32,83	33	-	5		39,36	5	34,36	0,00	0	Nee	5	-
10224_B	Van Bemmelstraat 39 Borne	Woning	4,5	248425,39	479636,11	Nee		39,50	5	34,50	35	-	5		41,07	5	36,07	0,00	0	Nee	5	-
10225_A	Van Bemmelstraat 39 Borne	Woning	1,5	248423,31	479634,76	Nee		43,78	5	38,78	39	-	5		45,91	5	40,91	0,00	0	Nee	5	-
10225_B	Van Bemmelstraat 39 Borne	Woning	4,5	248423,31	479634,76	Nee		45,38	5	40,38	40	-	5		47,59	5	42,59	0,00	0	Nee	5	-
10226_A	Van Bemmelstraat 39 Borne	Woning	1,5	248422,53	479637,18	Nee		42,42	5	37,42	37	-	5		44,58	5	39,58	0,00	0	Nee	5	-
10226_B	Van Bemmelstraat 39 Borne	Woning	4,5	248422,53	479637,18	Nee		44,53	5	39,53	40	-	5		46,66	5	41,66	0,00	0	Nee	5	-
10227_A	Van Bemmelstraat 41 Borne	Woning	1,5	248422,54	479646,43	Nee		46,88	5	41,88	42	-	5		48,75	5	43,75	0,00	0	Nee	5	-
10227_B	Van Bemmelstraat 41 Borne	Woning	4,5	248422,54	479646,43	Nee		47,57	5	42,57	43	-	5		49,36	5	44,36	0,00	0	Nee	5	-
10228_A	Van Bemmelstraat 41 Borne	Woning	1,5	248420,32	479639,82	Nee		39,62	5	34,62	35	-	5		41,39	5	36,39	0,00	0	Nee	5	-
10228_B	Van Bemmelstraat 41 Borne	Woning	4,5	248420,32	479639,82	Nee		42,51	5	37,51	38	-	5		44,39	5	39,39	0,00	0	Nee	5	-
10229_A	Van Bemmelstraat 43 Borne	Woning	1,5	248417,05	479639,01	Nee		38,40	5	33,40	33	-	5		40,07	5	35,07	0,00	0	Nee	5	-
10229_B	Van Bemmelstraat 43 Borne	Woning	4,5	248417,05	479639,01	Nee		39,85	5	34,85	35	-	5		41,56	5	36,56	0,00	0	Nee	5	-
10230_A	Van Bemmelstraat 43 Borne	Woning	1,5	248414,89	479637,66	Nee		47,21	5	42,21	42	-	5		49,55	5	44,55	0,00	0	Nee	5	-
10230_B	Van Bemmelstraat 43 Borne	Woning	4,5	248414,89	479637,66	Nee		47,99	5	42,99	43	-	5		50,32	5	45,32	0,00	0	Nee	5	-
10231_A	Van Bemmelstraat 43 Borne	Woning	1,5	248414,12	479640,10	Nee		50,07	5	45,07	45	-	5		52,51	5	47,51	0,00	0	Nee	5	-
10231_B	Van Bemmelstraat 43 Borne	Woning	4,5	248414,12	479640,10	Nee		50,77	5	45,77	46	-	5		53,18	5	48,18	0,18	0	Nee	5	-
10232_A	Van Bemmelstraat 43 Borne	Woning	1,5	248413,23	479642,31	Nee		49,89	5	44,89	45	-	5		52,30	5	47,30	0,00	0	Nee	5	-
10232_B	Van Bemmelstraat 43 Borne	Woning	4,5	248413,23	479642,31	Nee		50,56	5	45,56	46	-	5		52,97	5	47,97	0,00	0	Nee	5	-
10233_A	Van Bemmelstraat 43 Borne	Woning	1,5	248410,42	479643,28	Nee		50,32	5	45,32	45	-	5		52,75	5	47,75	0,00	0	Nee	5	-
10233_B	Van Bemmelstraat 43 Borne	Woning	4,5	248410,42	479643,28	Nee		50,77	5	45,77	46	-	5		53,19	5	48,19	0,19	0	Nee	5	-
10235_A	Van Bemmelstraat 43 Borne	Woning	1,5	248411,87	479647,60	Nee		51,27	5	46,27	46	-	5		53,54	5	48,54	0,54	1	Nee	5	-
10235_B	Van Bemmelstraat 43 Borne	Woning	4,5	248411,87	479647,60	Nee		51,37	5	46,37	46	-	5		53,59	5	48,59	0,59	1	Nee	5	-
10236_A	Van Bemmelstraat 43 Borne	Woning	1,5	248413,41	479648,21	Nee		52,03	5	47,03	47	-	5		54,21	5	49,21	1,21	1	Nee	5	-
10236_B	Van Bemmelstraat 43 Borne	Woning	4,5	248413,41	479648,21	Nee		52,30	5	47,30	47	-	5		54,41	5	49,41	1,41	1	Nee	5	-
10237_A	Van Bemmelstraat 43 Borne	Woning	1,5	248416,84	479648,44	Nee		48,38	5	43,38	43	-	5		50,36	5	45,36	0,00	0	Nee	5	-
10237_B	Van Bemmelstraat 43 Borne	Woning	4,5	248416,84	479648,44	Nee		48,78	5	43,78	44	-	5		50,67	5	45,67	0,00	0	Nee	5	-
10344_A	Van Bemmelstraat 50 Borne	Woning	1,5	248435,63	479664,36	Nee		45,41	5	40,41	40	-	5		47,50	5	42,50	0,00	0	Nee	5	-
10344_B	Van Bemmelstraat 50 Borne	Woning	4,5	248435,63	479664,36	Nee		46,62	5	41,62	42	-	5		48,73	5	43,73	0,00	0	Nee	5	-
10345_A	Van Bemmelstraat 50 Borne	Woning	1,5	248436,78	479672,66	Nee		41,81	5	36,81	37	-	5		42,47	5	37,47	0,00	0	Nee	5	-
10345_B	Van Bemmelstraat 50 Borne	Woning	4,5	248436,78	479672,66	Nee		44,18	5	39,18	39	-	5		45,55	5	40,55	0,00	0	Nee	5	-
10346_A	Van Bemmelstraat 50 Borne	Woning	1,5	248439,38	479671,73	Nee		40,72	5	35,72	36	-	5		41,41	5	36,41	0,00	0	Nee	5	-
10346_B	Van Bemmelstraat 50 Borne	Woning	4,5	248439,38	479671,73	Nee		43,47	5	38,47	38	-	5		44,73	5	39,73	0,00	0	Nee	5	-
10347_A	Van Bemmelstraat 52 Borne	Woning	1,5	248432,82	479674,07	Nee		43,07	5	38,07	38	-	5		43,49	5	38,49	0,00	0	Nee	5	-
10347_B	Van Bemmelstraat 52 Borne	Woning	4,5	248432,82	479674,07	Nee		45,66	5	40,66	41	-	5		47,14	5	42,14	0,00	0	Nee	5	-
10348_A	Van Bemmelstraat 52 Borne	Woning	1,5	248430,07	479666,34	Nee		46,99	5	41,99	42	-	5		49,14	5	44,14	0,00	0	Nee	5	-
10348_B	Van Bemmelstraat 52 Borne	Woning	4,5	248430,07	479666,34	Nee		47,87	5	42,87	43	-	5		50,02	5	45,02	0,00	0	Nee	5	-
10349_A	Van Bemmelstraat 54 Borne	Woning	1,5	248427,18	479676,07	Nee		48,15	5	43,15	43	-	5		49,17	5	44,17	0,00	0	Nee	5	-
10349_B	Van Bemmelstraat 54 Borne	Woning	4,5	248427,18	479676,07	Nee		48,54	5	43,54	44	-	5		50,04	5	45,04	0,00	0	Nee	5	-
10350_A	Van Bemmelstraat 54 Borne	Woning	1,5	248424,44	479668,34	Nee		48,79	5	43,79	44	-	5		51,02	5	46,02	0,00	0	Nee	5	-
10350_B	Van Bemmelstraat 54 Borne	Woning	4,5	248424,44	479668,34	Nee		49,32	5	44,32	44	-	5		51,58	5	46,58	0,00	0	Nee	5	-
10351_A	Van Bemmelstraat 54 Borne	Woning	1,5	248422,86	479673,25	Nee		53,17	5	48,17	48	-	5		54,50	5	49,50	1,33	1	Nee	5	-
10351_B	Van Bemmelstraat 54 Borne	Woning	4,5	248422,86	479673,25	Nee		53,31	5	48,31	48	-	5		54,75	5	49,75	1,44	1	Nee	5	-
16609_A	van Heekgaarde 1 Borne	Woning	1,5	248407,14	479775,48	Nee		32,50	5	27,50	27	-	5		33,63	5	28,63	0,00	0	Nee	5	-
16609_B	van Heekgaarde 1 Borne	Woning	4,5	248407,14	479775,48	Nee		34,75	5	29,75	30	-	5		35,90	5	30,90	0,00	0	Nee	5	-
16609_C	van Heekgaarde 1 Borne	Woning	7,5	248407,14	479775,48	Nee		38,71	5	33,71	34	-	5		40,04	5	35,04	0,00	0	Nee	5	-
16610_A	van Heekgaarde 1 Borne	Woning	1,5	248404,86	479777,90	Nee		32,55	5	27,55	28	-	5		33,77	5	28,77	0,00	0	Nee	5	-
16610_B	van Heekgaarde 1 Borne	Woning	4,5	248404,86	479777,90	Nee		35,07	5	30,07	30	-	5		36,41	5	31,41	0,00	0	Nee	5	-
16610_C	van Heekgaarde 1 Borne	Woning	7,5	248404,86	479777,90	Nee		38,55	5	33,55	34	-	5		40,04	5	35,04	0,00	0	Nee	5	-
16612_A	van Heekgaarde 1 Borne	Woning	1,5	248400,94	479779,50	Nee		33,36	5	28,36	28	-	5		34,57	5	29,57	0,00	0	Nee	5	-
16612_B	van Heekgaarde 1 Borne	Woning	4,5	248400,94	479779,50	Nee		35,71	5	30,71	31	-	5		37,01	5	32,01	0,00	0	Nee	5	-
16612_C	van Heekgaarde 1 Borne	Woning	7,5	248400,94	479779,50	Nee		38,56	5	33,56	34	-	5		40,01	5	35,01	0,00	0	Nee	5	-

| | | |

| | | |

datum: 13-12-2023
bestand: 231212_analyse uitstraling

bijlage 12
uitstralingseffect

Rekenpunt ID	Adres/omschrijving rekenpunt	Type bestemming	Rekenhoogte [m]	X	Y	Sanering [ja/nee]	-	Lden [dB]	HEERSENDE SITUATIE								TOEKOMSTIGE SITUATIE (ZONDER MAATREGELEN)							
									110 lid € Wet geluidhinder ex 3.4 lid 1 Rmg2012 [dB]	Lden - 110 lid € ex 3.4 lid 1 Rmg2012 [dB]	Lden - 110 lid € Wgh - 110 lid € Wgh afgerond [dB]	Eerder vastgestelde hogere waarde [dB]	110 lid € Wet geluidhinder ex 3.4 lid 2 Rmg2012 [dB]	Lden	110 lid € Wet geluidhinder ex 3.4 lid 2 Rmg2012 [dB]	Lden - 110 lid € Wet geluidhinder ex 3.4 lid 2 Rmg2012 [dB]	Lden - 110 lid € Wet geluidhinder ex 3.4 lid 2 Rmg2012 [dB]	Lden - 110 lid € Wet geluidhinder ex 3.4 lid 2 Rmg2012 [dB]	Lden - 110 lid € Wet geluidhinder ex 3.4 lid 2 Rmg2012 [dB]	Lden - 110 lid € Wet geluidhinder ex 3.4 lid 2 Rmg2012 [dB]	Lden - 110 lid € Wet geluidhinder ex 3.4 lid 2 Rmg2012 [dB]
10620_B	van Heeggoorde 7 Zone	Woning	4,5	248370,53	479710,22	Nee		57,34	2	2,34	-	32	-	5	-	5	38,55	5	Nee	5	-
10620_C	van Heeggoorde 7 Zone	Woning	7,5	248370,53	479727,22	Nee		58,78	5	3,78	-	34	-	5	-	5	39,99	5	Nee	5	-
10621_A	van Heeggoorde 7 Zone	Woning	1,5	248437,29	479764,07	Nee		58,31	5	3,31	-	33	-	5	-	5	39,53	5	Nee	5	-
10621_B	van Heeggoorde 7 Zone	Woning	4,5	248437,29	479764,07	Nee		59,83	5	4,85	-	35	-	5	-	5	41,28	5	Nee	5	-
10621_C	van Heeggoorde 7 Zone	Woning	7,5	248437,29	479764,07	Nee		41,14	2	36,14	-	36	-	5	-	5	42,32	5	Nee	5	-
10622_A	van Heeggoorde 7 Zone	Woning	1,5	248370,01	479760,35	Nee		33,64	2	28,64	-	29	-	5	-	5	34,98	5	Nee	5	-
10622_B	van Heeggoorde 7 Zone	Woning	4,5	248370,01	479760,35	Nee		53,54	5	33,54	-	34	-	5	-	5	37,09	5	Nee	5	-
10622_C	van Heeggoorde 7 Zone	Woning	7,5	248370,01	479760,35	Nee		58,75	5	33,75	-	34	-	5	-	5	40,01	5	Nee	5	-
10622_D	van Heeggoorde 7 Zone	Woning	1,5	248414,56	479823,11	Nee		41,59	2	36,59	-	37	-	5	-	5	42,49	5	Nee	5	-
10623_A	van Heeggoorde 8 Zone	Woning	1,5	248414,56	479823,11	Nee		44,89	2	39,89	-	40	-	5	-	5	45,83	5	Nee	5	-
10623_B	van Heeggoorde 8 Zone	Woning	4,5	248414,56	479823,11	Nee		43,36	2	38,36	-	38	-	5	-	5	44,28	5	Nee	5	-
10623_C	van Heeggoorde 8 Zone	Woning	7,5	248417,98	479825,16	Nee		37,87	2	32,87	-	33	-	5	-	5	38,85	5	Nee	5	-
10623_D	van Heeggoorde 8 Zone	Woning	1,5	248417,98	479825,16	Nee		40,84	2	35,84	-	36	-	5	-	5	41,85	5	Nee	5	-
10624_A	van Heeggoorde 8 Zone	Woning	4,5	248417,98	479825,16	Nee		44,82	2	39,82	-	40	-	5	-	5	45,77	5	Nee	5	-
10624_B	van Heeggoorde 8 Zone	Woning	7,5	248420,71	479826,12	Nee		36,66	2	31,66	-	32	-	5	-	5	37,60	5	Nee	5	-
10624_C	van Heeggoorde 8 Zone	Woning	1,5	248420,71	479826,12	Nee		38,60	2	34,60	-	35	-	5	-	5	40,58	5	Nee	5	-
10625_A	van Heeggoorde 8 Zone	Woning	1,5	248424,98	479826,63	Nee		38,83	2	33,83	-	34	-	5	-	5	40,15	5	Nee	5	-
10625_B	van Heeggoorde 8 Zone	Woning	4,5	248424,98	479826,63	Nee		42,80	2	37,80	-	38	-	5	-	5	44,07	5	Nee	5	-
10625_C	van Heeggoorde 8 Zone	Woning	7,5	248427,00	479827,87	Nee		43,49	2	38,49	-	38	-	5	-	5	44,86	5	Nee	5	-
10626_A	van Heeggoorde 8 Zone	Woning	1,5	248427,00	479827,87	Nee		36,40	2	31,40	-	31	-	5	-	5	37,69	5	Nee	5	-
10626_B	van Heeggoorde 8 Zone	Woning	4,5	248427,00	479827,87	Nee		41,57	2	36,57	-	37	-	5	-	5	42,96	5	Nee	5	-
10626_C	van Heeggoorde 8 Zone	Woning	7,5	248427,22	479846,69	Nee		33,42	2	28,42	-	28	-	5	-	5	35,10	5	Nee	5	-
10627_A	van Heeggoorde 9 Zone	Woning	1,5	248427,22	479846,69	Nee		29,94	2	24,94	-	25	-	5	-	5	31,13	5	Nee	5	-
10627_B	van Heeggoorde 9 Zone	Woning	4,5	248427,22	479846,69	Nee		34,94	2	29,94	-	30	-	5	-	5	36,13	5	Nee	5	-
10627_C	van Heeggoorde 9 Zone	Woning	7,5	248427,22	479846,69	Nee		39,94	2	34,94	-	35	-	5	-	5	41,13	5	Nee	5	-
10628_A	van Heeggoorde 9 Zone	Woning	1,5	248427,00	479827,87	Nee		45,54	2	40,54	-	41	-	5	-	5	46,60	5	Nee	5	-
10628_B	van Heeggoorde 9 Zone	Woning	4,5	248427,00	479827,87	Nee		44,49	2	39,49	-	39	-	5	-	5	45,46	5	Nee	5	-
10628_C	van Heeggoorde 9 Zone	Woning	7,5	248427,00	479827,87	Nee		39,40	2	34,40	-	35	-	5	-	5	40,46	5	Nee	5	-
10629_A	van Heeggoorde 9 Zone	Woning	1,5	248424,16	479819,20	Nee		38,77	2	33,77	-	34	-	5	-	5	40,14	5	Nee	5	-
10629_B	van Heeggoorde 9 Zone	Woning	4,5	248424,16	479819,20	Nee		41,98	2	36,98	-	37	-	5	-	5	43,25	5	Nee	5	-
10629_C	van Heeggoorde 9 Zone	Woning	7,5	248424,16	479819,20	Nee		37,07	2	32,07	-	32	-	5	-	5	38,52	5	Nee	5	-
10630_A	van Heeggoorde 8 Zone	Woning	1,5	248422,30	479818,31	Nee		39,55	2	34,55	-	35	-	5	-	5	40,94	5	Nee	5	-
10630_B	van Heeggoorde 8 Zone	Woning	4,5	248422,30	479818,31	Nee		43,69	2	38,69	-	39	-	5	-	5	44,91	5	Nee	5	-
10630_C	van Heeggoorde 8 Zone	Woning	7,5	248422,30	479818,31	Nee		34,04	2	29,04	-	29	-	5	-	5	35,07	5	Nee	5	-
10631_A	van Heeggoorde 9 Zone	Woning	1,5	248368,94	479757,65	Nee		39,85	2	34,85	-	35	-	5	-	5	40,98	5	Nee	5	-
10631_B	van Heeggoorde 9 Zone	Woning	4,5	248368,94	479757,65	Nee		36,16	2	31,16	-	31	-	5	-	5	37,24	5	Nee	5	-
10631_C	van Heeggoorde 9 Zone	Woning	7,5	248368,94	479757,65	Nee		31,18	2	26,18	-	27	-	5	-	5	32,24	5	Nee	5	-
10632_A	van Heeggoorde 8 Zone	Woning	1,5	248422,16	479823,12	Nee		36,18	2	31,18	-	31	-	5	-	5	37,26	5	Nee	5	-
10632_B	van Heeggoorde 8 Zone	Woning	4,5	248422,16	479823,12	Nee		40,82	2	35,82	-	36	-	5	-	5	41,92	5	Nee	5	-
10632_C	van Heeggoorde 8 Zone	Woning	7,5	248422,16	479823,12	Nee		45,82	2	40,82	-	41	-	5	-	5	46,92	5	Nee	5	-
10633_A	van Heeggoorde 9 Zone	Woning	1,5	248424,98	479826,63	Nee		45,62	2	40,62	-	41	-	5	-	5	46,74	5	Nee	5	-
10633_B	van Heeggoorde 9 Zone	Woning	4,5	248424,98	479826,63	Nee		42,80	2	37,80	-	38	-	5	-	5	44,07	5	Nee	5	-
10633_C	van Heeggoorde 9 Zone	Woning	7,5	248427,00	479827,87	Nee		41,57	2	36,57	-	37	-	5	-	5	42,96	5	Nee	5	-
10634_A	van Heeggoorde 9 Zone	Woning	1,5	248427,00	479827,87	Nee		45,54	2	40,54	-	40	-	5	-	5	46,60	5	Nee	5	-
10634_B	van Heeggoorde 9 Zone	Woning	4,5	248427,00	479827,87	Nee		44,49	2	39,49	-	39	-	5	-	5	45,46	5	Nee	5	-
10634_C	van Heeggoorde 9 Zone	Woning	7,5	248427,00	479827,87	Nee		39,40	2	34,40	-	35	-	5	-	5	40,46	5	Nee	5	-
10635_A	van Heeggoorde 9 Zone	Woning	1,5	248424,98	479826,63	Nee		38,83	2	33,83	-	34	-	5	-	5	40,15	5	Nee	5	-
10635_B	van Heeggoorde 9 Zone	Woning	4,5	248424,98	479826,63	Nee		42,80	2	37,80	-	38	-	5	-	5	44,07	5	Nee	5	-
10635_C	van Heeggoorde 9 Zone	Woning	7,5	248427,00	479827,87	Nee		43,49	2	38,49	-	38	-	5	-	5	44,86	5	Nee	5	-
10636_A	van Heeggoorde 8 Zone	Woning	1,5	248427,00	479827,87	Nee		36,40	2	31,40	-	31	-	5	-	5	37,69	5	Nee	5	-
10636_B	van Heeggoorde 8 Zone	Woning	4,5	248427,00	479827,87	Nee		41,57	2	36,57	-	37	-	5	-	5	42,96	5	Nee	5	-
10636_C	van Heeggoorde 8 Zone	Woning	7,5	248427,22	479846,69	Nee		33,42	2	28,42	-	28	-	5	-	5	35,10	5	Nee	5	-
10637_A	van Heeggoorde 9 Zone	Woning	1,5	248427,22	479846,69	Nee		29,94	2	24,94	-	25	-	5	-	5	31,13	5	Nee	5	-
10637_B	van Heeggoorde 9 Zone	Woning	4,5	248427,22	479846,69	Nee		34,94	2	29,94	-	30	-	5	-	5	36,13	5	Nee	5	-
10637_C	van Heeggoorde 9 Zone	Woning	7,5	248427,22	479846,69	Nee		39,94	2	34,94	-	35	-	5	-	5	41,13	5	Nee	5	-
10638_A	van Heeggoorde 8 Zone	Woning	1,5	248424,56	479823,40	Nee		45,54	2	40,54	-	41	-	5	-	5	46,60	5	Nee	5	-
10638_B	van Heeggoorde 8 Zone	Woning	4,5	248424,56	479823,40	Nee		44,49	2	39,49	-	39	-	5	-	5	45,46	5	Nee	5	-
10638_C	van Heeggoorde 8 Zone	Woning	7,5	248424,56	479823,40	Nee		39,40	2	34,40	-	35	-	5	-	5	40,46	5	Nee	5	-
10639_A	van Heeggoorde 8 Zone	Woning	1,5	248424,56	479823,40	Nee		36,40	2	31,40	-	31	-	5	-	5	37,69	5	Nee	5	-
10639_B	van Heeggoorde 8 Zone	Woning	4,5	248424,56	479823,40	Nee		41,57	2	36,57	-	37	-	5	-	5	42,96	5	Nee	5	-
10639_C	van Heeggoorde 8 Zone	Woning	7,5	248424,56	479823,40	Nee		46,57	2	41,57	-	42	-	5	-	5	47,96	5	Nee	5	-
10640_A	Veldoorweg 27 Bonne	Woning	1,5	248613,45	478724,56	Nee		46,39	2	44,39	-	44	-	2	-	2	48,31	2	Nee	2	-
10640_B	Veldoorweg 27 Bonne	Woning	4,5	248613,45	478724,56	Nee		49,48	2	47,48	-	47	-	2	-	2	51,41	2	Nee	2	-
10641_A	Veldoorweg 27 Bonne	Woning	1,5	248611,05	478721,05	Nee		47,16	2	45,16	-	45	-	2	-	2	49,01	2	Nee	2	-
10642_A	Veldoorweg 27 Bonne	Woning	1,5	248607,07	478721,86	Nee		47,17	2	45,17	-	45	-	2	-	2	48,94	2	Nee	2	-
10642_B	Veldoorweg 27 Bonne	Woning	4,5	248607,07	478721,86	Nee		49,31	2	47,31	-	47	-	2	-	2	51,08	2	Nee	2	-
10643_A	Veldoorweg 27 Bonne	Woning	1,5	248603,78	478721,70	Nee		47,55	2	45,55	-	46	-	2	-	2	49,35	2	Nee	2	-
10643_B	Veldoorweg 28 Bonne	Woning	1,5	248756,81	478784,84	Nee		39,06	2	37,06	-	37	-	2	-	2	40,88	2	Nee	2	-
10644_A	Veldoorweg 28 Bonne	Woning	4,5	248756,81	478784,84	Nee		41,51	2	39,51	-	40	-	2	-	2	43,35	2	Nee	2	-
10649_A	van Heeggoorde 9 Bonne	Woning	1,5	248358,79	479761,61	Nee		36,93	5	31,93	-	32	-	5	-	5	38,09	5	Nee	5	-
10649_B	van Heeggoorde 9 Bonne	Woning	4,5	248358,79	479761,61	Nee		38,23	5	33,23	-	33	-	5	-	5	39,71	5	Nee	5	-
10649_C	van Heeggoorde 9 Bonne	Woning	7,5	248358,79	479761,61	Nee		33,10	5	28,10	-	28	-	5	-	5	34,19	5	Nee	5	-
10650_A	van Heeggoorde 9 Bonne	Woning	1,5	248358,89	479759,48	Nee		53,53	5	30,33	-	30	-	5	-	5	36,50	5	Nee	5	-
10650_B	van Heeggoorde 9 Bonne	Woning	4,5	248358,89	479759,48	Nee		40,20	2	35,20	-	35	-	5	-	5	41,37	5	Nee	5	-
10650_C	van Heeggoorde 9 Bonne	Woning	7,5	248358,89	479759,48	Nee		42,30	2	40,30	-	40	-	5	-	5	45,43	5	Nee	5	-
10651_A	Veldoorweg 28 Bonne	Woning	1,5	248571,44	478789,84	Nee		36,76	2	34,76	-	35	-	2	-	2	39,53	2	Nee	2	-
10651_B	Veldoorweg 28 Bonne	Woning	4,5	248571,44	478789,84	Nee		40,96	2	38,96	-	39	-	2	-	2	43,28	2	Nee	2	-
10651_C	Veldoorweg 28 Bonne	Woning	7,5	248576,54	478785,33	Nee		38,67	2	36,67	-	37	-	2	-	2	41,50	2	Nee	2	-
10652_A	Veldoorweg 28 Bonne	Woning	1,5	248576,54	478785,33	Nee		43,10	2	41,10	-	41	-	2	-	2	44,92	2	Nee	2	-
10652_B	Veldoorweg 28 Bonne	Woning	4,5	248576,54	478785,33	Nee		41,65	2	39,65	-	40	-	2	-	2	44,57	2	Nee	2	-
10652_C	Veldoorweg 28 Bonne	Woning	7,5	248571,91	478780,32	Nee		43,93	2	41,93	-	42	-	2	-	2	45,76	2	Nee	2	-
10653_A	Veldoorweg 31 Bonne	Woning	1,5	248612,24	478642,31	Nee		45,39	2	43,39	-	43	-	2	-	2	47,38	2	Nee	2	-
10653_B	Veldoorweg 31 Bonne	Woning	4,5	248612,24	478642,31	Nee		47,81	2	45,81	-	46	-	2	-	2	49,78	2	Nee	2	-
10653_C	Veldoorweg 31 Bonne	Woning	7,5	248613,12	478644,71	Nee		47,00	2	45,00	-	45	-	2	-	2	48,89	2	Nee	2	-
10654_A	Veldoorweg 31 Bonne	Woning	1,5	248760,48	478641,82	Nee		47,24	2	45,24	-	45	-	2	-	2	49,24	2	Nee	2	-
10654_B	Veldoorweg 31 Bonne	Woning	4,5	248760,48	478641,82	Nee		44,06	2	44,06	-	44	-	2	-	2	46,06	2	Nee	2	-
10655_A	Veldoorweg 31 Bonne	Woning	1,5	248760,05	478642,04	Nee		46,04	2	44,04	-	44	-	2	-	2	48,06	2	Nee	2	-
10656_A	van Heeggoorde 9 Bonne	Woning	1,5	248358,89	479759,48	Nee		53,53	5	30,33	-	30	-	5	-	5	36,50	5	Nee	5	-
10656_B	van Heeggoorde 9 Bonne	Woning	4,5	248358,89	479759,48	Nee		40,20	2	35,20	-	35	-	5	-	5	41,37	5	Nee	5	-
10656_C	van Heeggoorde 9 Bonne	Woning	7,5	248358,89	479759,48	Nee		42,30	2	40,30	-	40	-	5	-	5	45,43	5	Nee	5	-
10657_A	Veldoorweg 27 Bonne	Woning	1,5	248761,21	478733,51	Nee		44,60	2	42,60	-	43	-	2	-	2	46,83	2	Nee	2	-
10657_B	Veldoorweg 27 Bonne	Woning	4,5	248761,21	478733,51	Nee		42,30	2	40,30	-	40	-	2	-	2	44,21	2	Nee	2	-
10657_C	Veldoorweg 27 Bonne	Woning	7,5	248760,97	478731,34	Nee		42,20	2	41,20	-	41	-	2	-	2	45,43	2	Nee	2	-
10658_A	Veldoorweg 27 Bonne	Woning	1,5	248760,97	478731,34	Nee		41,92	2	39,92	-	40	-	2	-	2	44,21	2	Nee	2	-
10658_B	Veldoorweg 27 Bonne	Woning	4,5	248760,97	478731,34	Nee		44,98	2	42,98	-	43	-	2	-	2	47,07	2	Nee	2	-
10659_A	Veldoorweg 27 Bonne	Woning	1,5	248760,87	478729,52	Nee		43,72	2	41,72	-	42	-	2	-	2	45,83	2	Nee	2	-
10659_B	Veldoorweg 27 Bonne	Woning	4,5	248760,87	478729,52	Nee		46,00	2	44,00	-	46	-	2	-	2	48,84	2	Nee	2	-
10659_C	Veldoorweg 27 Bonne	Woning	7,5	248760,87	478729,52	Nee		48,00	2	46,00	-	46	-	2	-	2	49,84	2	Nee	2	-
10660_A	van Heeggoorde 9 Bonne	Woning	1,5	248760,87	478725,50	Nee		42,01	2	40,01	-	45	-	5	-	5	46,85	5	Nee	5	-
10660_B	van Heeggoorde 9 Bonne	Woning	4,5	248760,87	478725,50	Nee		40,20	2	35,20	-	35	-	5	-	5	41,37	5	Nee	5	-
10660_C	van Heeggoorde 9 Bonne	Woning	7,5	248760,87	478725,50	Nee		42,30	2	40,30	-	40	-	5	-	5	45,43	5	Nee	5	-
10661_A	van Heeggoorde 9 Bonne	Woning	1,5	248368,94	479757,75	Nee		39,85	5	34,85	-	35	-	5	-	5	41,28	5	Nee	5	-
10661_B	van Heeggoorde 9 Bonne	Woning	4,5	248368,94	479757,75	Nee		38,98	5	33,98	-	34	-	5	-	5	40,09	5	Nee	5	-
10661_C	van Heeggoorde 9 Bonne	Woning	7,5	248368,94	479757,75	Nee		34,08	5	29,08	-	29	-	5	-	5	35,07	5	Nee	5	-
10662_A	van Heeggoorde 9 Bonne	Woning	1,5	248369,29	479754,12	Nee		38,49	5	33,49	-	33	-	5	-	5	39,70	5	Nee	5	-
10662_B	van Heeggoorde 9 Bonne	Woning	4,5	248369,29	479754,12	Nee		39,55	5	34,55	-	35	-	5	-	5	40,96	5	Nee	5	-
10662_C	van Heeggoorde 9 Bonne	Woning	7,5	248369,29	479754,12	Nee		40,73	5	35,73	-	36	-	5	-	5	41,90	5	Nee	5	-
10663_A	van Heeggoorde 9 Bonne	Woning	1,5	248361,41	479755,67	Nee		33,03	5	27,03	-	27	-	5	-	5	33,16	5	Nee	5	-
10663_B	van Heeggoorde 9 Bonne	Woning	4,5	248361,41	479755,67	Nee		34,52	5	29,52	-	30	-	5	-	5	35,71	5	Nee	5	-
10663_C	van Heeggoorde 9 Bonne	Woning	7,5	248361,41	479755,67	Nee		38,42	5	33,42	-	33	-	5	-	5	39,89	5	Nee	5	-
10664_A	van Heeggoorde 9 Bonne	Woning	1,5	248358,81	479757,75	Nee		33,62	5	28,62	-	29	-	5	-	5	34,78	5	Nee	5	-
10664_B	van Heeggoorde 9 Bonne	Woning	4,5	248358,81	479757,75	Nee		33,17	5	28,17	-	29	-	5	-	5	34,33	5	Nee	5	-
10664_C	van Heeggoorde 9 Bonne	Woning	7,5	248358,81	479757,75	Nee		38,17	5	33,17	-	34	-	5	-	5	40,62	5	Nee	5	-
10665_A	van Heeggoorde 9 Bonne	Woning	1,5	248358,79	479761,61	Nee		33,56	5	30,66	-	31	-	5	-	5	36,77	5	Nee	5	-
10665_B	van Heeggoorde 9 Bonne	Woning	4,5	248358,79	479761,61	Nee		36,93	5	31,93	-	32	-	5	-	5	38,09	5	Nee	5	-
10665_C	van Heeggoorde 9 Bonne	Woning	7,5	248358,79	479761,61	Nee		38,23	5	33,23	-	33	-	5	-	5	39,71	5	Nee	5	-
10666_A	van Heeggoorde 9 Bonne	Woning	1,5	248368,09	479759,48	Nee		33,10	5	28,10	-	28	-	5	-	5	34,19	5	Nee	5	-
10666_B	van Heeggoorde 9 Bonne	Woning	4,5	248368,09	479759,48	Nee		53,53	5	30,33	-	30	-	5	-	5	36,50	5	Nee	5	-
10666_C	van Heeggoorde 9 Bonne	Woning	7,5	248368,09	479759,48	Nee		40,20	2	35,20	-	35	-	5	-	5	41,37	5	Nee	5	-
10667_A	Veldoorweg 27 Bonne	Woning	1,5	248761,68	478725,50	Nee		42,01	2	40,01	-	45	-	5	-	5	46,85	5	Nee	5	-
10667_B	Veldoorweg 27 Bonne	Woning	4,5	248761,68	478725,50	Nee		46,00	2	46,00	-	46	-	5	-	5	49,84	5	Nee	5	-
10667_C	Veldoorweg 27 Bonne	Woning	7,5	248761,68	478725,50	Nee		48,00	2	46,00	-	46	-	5	-	5	49,84	5	Nee	5	-
10668_A	van Heeggoorde 9 Bonne	Woning	1,5	248352,74	479633,99	Nee		38,84	5	33,84	-	34	-	5	-	5	40,51	5	Nee	5	-
10668_B	van Heeggoorde 9 Bonne	Woning	4,5	248352,74	479633,99	Nee		35,35	5	30,35	-	30	-	5	-	5	36,95	5	Nee	5	-
10668_C	van Heeggoorde 9 Bonne	Woning	7,5	248352,74	479633,99	Nee		32,75	5	27,75	-	28	-	5	-	5	34,20	5	Nee	5	-
10669_A	Veldoorweg 28 Bonne	Woning	1,5	248357,35	479633,25	Nee		28,78	5	23,78	-	24	-	5	-	5	30,28	5	Nee	5	-
10669_B	Veldoorweg 28 Bonne	Woning	4,5	248357,35	479633,25	Nee		31,94	5	26,94	-	27	-	5	-	5	33,44	5	Nee	5	-
10669_C	Veldoorweg 28 Bonne	Woning	7,5	248357,35	479633,25	Nee		36,94	5	31,94	-	32	-	5	-	5	38,44	5	Nee	5	-
11343_A	Wurande 51 Bonne	Woning	1,5	248192,73	479246,60	Nee		33,65	5	28,65	-	29	-	5	-	5	35,09	5	Nee	5	-
11343_B	Wurande 51 Bonne	Woning	4,5	248192,73	479246,60	Nee		35,73	5	30,73	-	31	-	5	-	5	37,17	5	Nee	5	-

| | | |

								HEERSENDE SITUATIE							TOEKOMSTIGE SITUATIE (ZONDER MAATREGELEN)							
Rekenpunt ID	Adres/omschrijving rekenpunt	Type bestemming	Rekenhoogte [m]	X	Y	Sanering [ja/nee]	-	L_{den} [dB]	110 lid g Wet geluidhinder ex 3.4 lid 1 Rmg2012 [dB]	L_{den} - 110 lid g ex 3.4 lid 1 Rmg2012 [dB]	L_{den} afgerond - 110 lid g Wgh [dB]	Eerder vastgestelde hogere waarde [dB]	110 lid g Wet geluidhinder ex 3.4 lid 2 Rmg2012 [dB]	-	L_{den} [dB]	110 lid g Wet geluidhinder ex 3.4 lid 2 Rmg2012 [dB]	L_{den} - 110 lid g t.b.v. verschil-berekening [dB]	ΔL zonder maatregelen t.b.v. verschil-berekening [dB]	ΔL zonder maatregelen t.b.v. verschilberekening afgerond [dB]	Reconstructie in de zin van de Wet geluidhinder? [ja/nee]	110 lid g Wet geluidhinder ex 3.4 lid 1 Rmg2012 [dB]	Vast te stellen hogere waarde zonder aanvullende maatregelen [dB]
14696_C	Warande 67 Borne	Woning	7,5	248173,68	479199,35	Nee		51,70	5	46,70	47	-	5		53,42	5	48,42	0,42	0	Nee	5	-
14729_A	Warande 69 Borne	Woning	1,5	248168,91	479194,50	Nee		43,25	5	38,25	38	-	5		45,02	5	40,02	0,00	0	Nee	5	-
14729_B	Warande 69 Borne	Woning	4,5	248168,91	479194,50	Nee		45,31	5	40,31	40	-	5		47,08	5	42,08	0,00	0	Nee	5	-
14730_A	Warande 69 Borne	Woning	1,5	248171,56	479188,66	Nee		49,91	5	44,91	45	-	5		51,62	5	46,62	0,00	0	Nee	5	-
14730_B	Warande 69 Borne	Woning	4,5	248171,56	479188,66	Nee		51,68	5	46,68	47	-	5		53,41	5	48,41	0,41	0	Nee	5	-
14731_A	Warande 69 Borne	Woning	1,5	248163,44	479184,84	Nee		46,45	5	41,45	41	-	5		48,15	5	43,15	0,00	0	Nee	5	-
14731_B	Warande 69 Borne	Woning	4,5	248163,44	479184,84	Nee		48,25	5	43,25	43	-	5		49,97	5	44,97	0,00	0	Nee	5	-
14732_A	Warande 69 Borne	Woning	1,5	248156,93	479189,65	Nee		34,55	5	29,55	30	-	5		36,21	5	31,21	0,00	0	Nee	5	-
14732_B	Warande 69 Borne	Woning	4,5	248156,93	479189,65	Nee		37,36	5	32,36	32	-	5		39,09	5	34,09	0,00	0	Nee	5	-
14733_A	Warande 69 Borne	Woning	1,5	248161,22	479192,45	Nee		31,96	5	26,96	27	-	5		33,45	5	28,45	0,00	0	Nee	5	-
14733_B	Warande 69 Borne	Woning	4,5	248161,22	479192,45	Nee		35,45	5	30,45	30	-	5		37,03	5	32,03	0,00	0	Nee	5	-
14734_A	Warande 69 Borne	Woning	1,5	248164,96	479193,39	Nee		31,00	5	26,00	26	-	5		32,54	5	27,54	0,00	0	Nee	5	-
14734_B	Warande 69 Borne	Woning	4,5	248164,96	479193,39	Nee		34,36	5	29,36	29	-	5		36,10	5	31,10	0,00	0	Nee	5	-
14704_A	Warande 77 Borne	Woning	1,5	248148,97	479178,38	Nee		37,81	5	32,81	33	-	5		39,37	5	34,37	0,00	0	Nee	5	-
14704_B	Warande 77 Borne	Woning	4,5	248148,97	479178,38	Nee		39,97	5	34,97	35	-	5		41,53	5	36,53	0,00	0	Nee	5	-
14704_C	Warande 77 Borne	Woning	7,5	248148,97	479178,38	Nee		42,17	5	37,17	37	-	5		43,91	5	38,91	0,00	0	Nee	5	-
14705_A	Warande 77 Borne	Woning	1,5	248156,26	479179,93	Nee		43,56	5	38,56	39	-	5		45,28	5	40,28	0,00	0	Nee	5	-
14705_B	Warande 77 Borne	Woning	4,5	248156,26	479179,93	Nee		45,81	5	40,81	41	-	5		47,54	5	42,54	0,00	0	Nee	5	-
14705_C	Warande 77 Borne	Woning	7,5	248156,26	479179,93	Nee		46,63	5	41,63	42	-	5		48,34	5	43,34	0,00	0	Nee	5	-
14706_A	Warande 77 Borne	Woning	1,5	248162,85	479177,36	Nee		49,83	5	44,83	45	-	5		51,56	5	46,56	0,00	0	Nee	5	-
14706_B	Warande 77 Borne	Woning	4,5	248162,85	479177,36	Nee		51,61	5	46,61	47	-	5		53,35	5	48,35	0,35	0	Nee	5	-
14706_C	Warande 77 Borne	Woning	7,5	248162,85	479177,36	Nee		52,01	5	47,01	47	-	5		53,73	5	48,73	0,73	1	Nee	5	-
14707_A	Warande 77 Borne	Woning	1,5	248160,27	479176,32	Nee		45,86	5	40,86	41	-	5		47,63	5	42,63	0,00	0	Nee	5	-
14707_B	Warande 77 Borne	Woning	4,5	248160,27	479176,32	Nee		47,52	5	42,52	43	-	5		49,27	5	44,27	0,00	0	Nee	5	-
14707_C	Warande 77 Borne	Woning	7,5	248160,27	479176,32	Nee		48,53	5	43,53	44	-	5		50,23	5	45,23	0,00	0	Nee	5	-
14708_A	Warande 77 Borne	Woning	1,5	248157,93	479175,49	Nee		45,47	5	40,47	40	-	5		47,23	5	42,23	0,00	0	Nee	5	-
14708_B	Warande 77 Borne	Woning	4,5	248157,93	479175,49	Nee		47,44	5	42,44	42	-	5		49,20	5	44,20	0,00	0	Nee	5	-
14708_C	Warande 77 Borne	Woning	7,5	248157,93	479175,49	Nee		48,69	5	43,69	44	-	5		50,39	5	45,39	0,00	0	Nee	5	-
14709_C	Warande 77 Borne	Woning	7,5	248153,11	479174,89	Nee		41,58	5	36,58	37	-	5		43,14	5	38,14	0,00	0	Nee	5	-
14697_A	Warande 79 Borne	Woning	1,5	248160,93	479166,14	Nee		51,26	5	46,26	46	-	5		53,00	5	48,00	0,00	0	Nee	5	-
14698_A	Warande 79 Borne	Woning	1,5	248155,60	479164,25	Nee		49,24	5	44,24	44	-	5		50,93	5	45,93	0,00	0	Nee	5	-
14698_B	Warande 79 Borne	Woning	4,5	248155,60	479164,25	Nee		50,90	5	45,90	46	-	5		52,61	5	47,61	0,00	0	Nee	5	-
14699_A	Warande 79 Borne	Woning	1,5	248150,93	479166,92	Nee		39,93	5	34,93	35	-	5		41,36	5	36,36	0,00	0	Nee	5	-
14699_B	Warande 79 Borne	Woning	4,5	248150,93	479166,92	Nee		42,26	5	37,26	37	-	5		43,78	5	38,78	0,00	0	Nee	5	-
14700_A	Warande 79 Borne	Woning	1,5	248149,43	479168,93	Nee		43,04	5	38,04	38	-	5		44,57	5	39,57	0,00	0	Nee	5	-
14700_B	Warande 79 Borne	Woning	4,5	248149,43	479168,93	Nee		45,13	5	40,13	40	-	5		46,76	5	41,76	0,00	0	Nee	5	-
14701_A	Warande 79 Borne	Woning	1,5	248148,00	479172,57	Nee		37,27	5	32,27	32	-	5		38,78	5	33,78	0,00	0	Nee	5	-
14701_B	Warande 79 Borne	Woning	4,5	248148,00	479172,57	Nee		39,73	5	34,73	35	-	5		41,33	5	36,33	0,00	0	Nee	5	-
14702_A	Warande 79 Borne	Woning	1,5	248160,37	479173,86	Nee		45,91	5	40,91	41	-	5		47,67	5	42,67	0,00	0	Nee	5	-
14702_B	Warande 79 Borne	Woning	4,5	248160,37	479173,86	Nee		47,95	5	42,95	43	-	5		49,70	5	44,70	0,00	0	Nee	5	-
14703_A	Warande 79 Borne	Woning	1,5	248162,79	479170,90	Nee		50,85	5	45,85	46	-	5		52,57	5	47,57	0,00	0	Nee	5	-
14703_B	Warande 79 Borne	Woning	4,5	248162,79	479170,90	Nee		52,41	5	47,41	47	-	5		54,15	5	49,15	1,15	1	Nee	5	-
11430_A	Weideweg 2 Borne	Woning	1,5	247928,81	479518,58	Nee		32,74	5	27,74	28	-	5		33,98	5	28,98	0,00	0	Nee	5	-
11430_B	Weideweg 2 Borne	Woning	4,5	247928,81	479518,58	Nee		35,88	5	30,88	31	-	5		37,17	5	32,17	0,00	0	Nee	5	-
11431_A	Weideweg 2 Borne	Woning	1,5	247926,12	479513,29	Nee		33,05	5	28,05	28	-	5		34,36	5	29,36	0,00	0	Nee	5	-
11431_B	Weideweg 2 Borne	Woning	4,5	247926,12	479513,29	Nee		36,02	5	31,02	31	-	5		37,35	5	32,35	0,00	0	Nee	5	-
11432_A	Weideweg 2 Borne	Woning	1,5	247923,18	479512,52	Nee		32,48	5	27,48	27	-	5		34,13	5	29,13	0,00	0	Nee	5	-
11432_B	Weideweg 2 Borne	Woning	4,5	247923,18	479512,52	Nee		34,91	5	29,91	30	-	5		36,78	5	31,78	0,00	0	Nee	5	-
11433_A	Weideweg 2 Borne	Woning	1,5	247922,35	479516,34	Nee		34,98	5	29,98	30	-	5		36,85	5	31,85	0,00	0	Nee	5	-
11433_B	Weideweg 2 Borne	Woning	4,5	247922,35	479516,34	Nee		37,04	5	32,04	32	-	5		38,81	5	33,81	0,00	0	Nee	5	-
11434_A	Weideweg 2 Borne	Woning	1,5	247925,46	479521,05	Nee		35,49	5	30,49	30	-	5		36,96	5	31,96	0,00	0	Nee	5	-
11434_B	Weideweg 2 Borne	Woning	4,5	247925,46	479521,05	Nee		36,46	5	31,46	31	-	5		38,17	5	33,17	0,00	0	Nee	5	-
11435_A	Weideweg 2 Borne	Woning	1,5	247929,02	479525,01	Nee		31,31	5	26,31	26	-	5		33,02	5	28,02	0,00	0	Nee	5	-
11435_B	Weideweg 2 Borne	Woning	4,5	247929,02	479525,01	Nee		34,21	5	29,21	29	-	5		36,10	5	31,10	0,00	0	Nee	5	-
11436_A	Weideweg 2 Borne	Woning	1,5	247928,86	479526,75	Nee		29,90	5	24,90	25	-	5		31,91	5	26,91	0,00	0	Nee	5	-
11436_B	Weideweg 2 Borne	Woning	4,5	247928,86	479526,75	Nee		34,39	5	29,39	29	-	5		36,42	5	31,42	0,00	0	Nee	5	-
11437_A	Weideweg 2 Borne	Woning	1,5	247928,90	479529,14	Nee		35,57	5	30,57	31	-	5		37,06	5	32,06	0,00	0	Nee	5	-
11437_B	Weideweg 2 Borne	Woning	4,5	247928,90	479529,14	Nee		37,48	5	32,48	32	-	5		39,18	5	34,18	0,00	0	Nee	5	-
11438_A	Weideweg 2 Borne	Woning	1,5	247932,17	479534,14	Nee		35,95	5	30,95	31	-	5		37,36	5	32,36	0,00	0	Nee	5	-
11438_B	Weideweg 2 Borne	Woning	4,5	247932,17	479534,14	Nee		38,10	5	33,10	33	-	5		39,81	5	34,81	0,00	0	Nee	5	-
11439_A	Weideweg 2 Borne	Woning	1,5	247936,82	479535,79	Nee		41,91	5	36,91	37	-	5		42,87	5	37,87	0,00	0	Nee	5	-
11439_B	Weideweg 2 Borne	Woning	4,5	247936,82	479535,79	Nee		42,83	5	37,83	38	-	5		43,86	5	38,86	0,00	0	Nee	5	-
11440_A	Weideweg 4 Borne	Woning	1,5	247942,03	479525,49	Nee		38,91	5	33,91	34	-	5		39,81	5	34,81	0,00	0	Nee	5	-
11440_B	Weideweg 4 Borne	Woning	4,5	247942,03	479525,49	Nee		40,55	5	35,55	36	-	5		41,51	5	36,51	0,00	0	Nee	5	-
11441_A	Weideweg 4 Borne	Woning	1,5	247937,57	479516,49	Nee		32,83	5	27,83	28	-	5		34,03	5	29,03	0,00	0	Nee	5	-
11441_B	Weideweg 4 Borne	Woning	4,5	247937,57	479516,49	Nee		35,07	5	30,07	30	-	5		36,74	5	31,74	0,00	0	Nee	5	-
11442_A	Weideweg 4 Borne	Woning	1,5	247932,47	479513,20	Nee		32,36	5	27,36	27	-	5		33,77	5	28,77	0,00	0	Nee	5	-
11442_B	Weideweg 4 Borne	Woning	4,5	247932,47	479513,20	Nee		35,15	5	30,15	30	-	5		36,70	5	31,70	0,00	0	Nee	5	-
11443_A	Weideweg 4 Borne	Woning	1,5	247932,62	479516,85	Nee		29,79	5	24,79	25	-	5		31,38	5	26,38	0,00	0	Nee	5	-
11443_B	Weideweg 4 Borne	Woning	4,5	247932,62	479516,85	Nee		35,48	5	30,48	30	-	5		37,11	5	32,11	0,00	0	Nee	5	-
11444_A	Weideweg 4 Borne	Woning	1,5	247931,93	479520,79	Nee		30,43	5	25,43	25	-	5		31,95	5	26,95	0,00	0	Nee	5	-
11444_B	Weideweg 4 Borne	Woning	4,5	247931,93	479520,79	Nee		34,38	5	29,38	29	-	5		36,04	5	31,04	0,00	0	Nee	5	-
11445_A	Weideweg 4 Borne	Woning	1,5	247941,46	479532,61	Nee		41,08	5	36,08	36	-	5		42,06	5	37,06	0,00	0	Nee	5	-
11445_B	Weideweg 4 Borne	Woning	4,5	247941,46	479532,61	Nee		42,37	5	37,37	37	-	5		43,39	5	38,39	0,00	0	Nee	5	-
11446_A	Weideweg 4 Borne	Woning	1,5	247942,24	479528,58	Nee		40,27	5	35,27	35	-	5		41,18	5	36,18	0,00	0	Nee	5	-
11446_B	Weideweg 4 Borne	Woning	4,5	247942,24	479528,58	Nee		41,51	5	36,51	37	-	5		42,48	5	37,48	0,00	0	Nee	5	-
11424_A	Weideweg 6 Borne	Woning	1,5	247942,68	479515,56	Nee		31,82	5	26,82	27	-	5		33,43	5	28,43	0,00	0	Nee	5	-
11424_B	Weideweg 6 Borne	Woning	4,5	247942,68	479515,56	Nee		35,06	5	30,06	30	-	5		36,70	5	31,70	0,00	0	Nee	5	-
11425_A	Weideweg 6 Borne	Woning	1,5	247942,57	479517,76	Nee		27,69	5	22,69	23	-	5		29,42	5	24,42	0,00	0	Nee	5	-
11425_B	Weideweg 6 Borne	Woning	4,5	247942,57	479517,76	Nee		33,69	5	28,69	29	-	5		35,54	5	30,54	0,00	0	Nee	5	-
11426_A	Weideweg 6 Borne	Woning	1,5	247942,20	479519,91	Nee		30,29	5	25,29	25	-	5		31,69	5	26,69	0,00	0	Nee	5	-
11426_B	Weideweg 6 Borne	Woning	4,5	247942,20	479519,91	Nee		33,57	5	28,57	29	-	5		35,23	5	30,23	0,00	0	Nee	5	-
11427_A	Weideweg 6 Borne	Woning	1,5	247944,26	479525,97	Nee		36,90	5	31,90	32	-	5		37,95	5	32,95	0,00	0	Nee	5	-
11427_B	Weideweg 6 Borne	Woning	4,5	247944,26	479525,97	Nee		38,70	5	33,70	34	-	5		39,90	5	34,90	0,00	0	Nee	5	-
11428_A	Weideweg 6 Borne	Woning	1,5	247947,74	479525,84	Nee		40,93	5	35,93	36	-	5		41,89	5	36,89	0,00	0	Nee	5	-
11428_B	Weideweg 6 Borne	Woning	4,5	247947,74	479525,84	Nee		41,95	5	36,95	37	-	5		42,99	5	37,99	0,00	0	Nee	5	-
11429_A	Weideweg 6 Borne	Woning	1,5	247946,97	479519,50	Nee		39,76	5	34,76	35	-	5		40,75	5	35,75	0,00	0	Nee	5	-
11429_B	Weideweg 6 Borne	Woning	4,5	247946,97	479519,50	Nee		41,21	5	36,21	36	-	5		42,33	5	37,33	0,00	0	Nee	5	-
16389_A	Wensinkstraat 1 Borne	Woning	1,5	248492,25	479840,85	Nee		63,04	5	58,04	58	-	5		63,77	5	58,77	0,73	1	Nee	5	-
16389_B	Wensinkstraat 1 Borne	Woning	4,5	248492,25	479840,85	Nee		62,81	5	57,81	58	-	5		63,54	5	58,54	0,73	1	Nee	5	-
16389_C	Wensinkstraat 1 Borne	Woning	7,5	248492,25	479840,85	Nee		62,05	5	57,05	57	-	5		62,79	5	57,79	0,74	1	Nee	5	-
16390_A	Wensinkstraat 1 Borne	Woning	1,5	248492,54	479835,30	Nee		57,65	5	52,65	53	-	5		58,35	5	53,35	0,70	1	Nee	5	-
16390_B	Wensinkstraat 1 Borne	Woning	4,5	248492,54	479835,30	Nee		58,03	5	53,03	53	-	5		58,74	5	53,74	0,71	1	Nee	5	-
16390_C	Wensinkstraat 1 Borne	Woning	7,5	248492,54	479835,30	Nee		57,73	5	52,73	53	-	5		58,45	5	53,45	0,72	1	Nee	5	-
16391_A	Wensinkstraat 1 Borne	Woning	1,5	248487,99	479831,74	Nee		47,22	5	42,22	42	-	5		49,79	5	44,79	0,00	0	Nee	5	-
16391_B	Wensinkstraat 1 Borne	Woning	4,5	248487,99	479831,74	Nee		48,01	5	43,01	43	-	5		50,44	5	45,44	0,00	0	Nee	5	-
16391_C	Wensinkstraat 1 Borne	Woning	7,5	248487,99	479831,74	Nee		48,23	5	43,23	43	-	5		50,58	5	45,58	0,00	0	Nee	5	-
16388_B	Wensinkstraat 1 Borne	Woning	4,5	248484,16	479834,71	Nee		50,90	5	45,90	46	-	5		53,54	5	48,54	0,54	1	Nee	5	-
16388_C	Wensinkstraat 1 Borne	Woning	7,5	248484,16	479834,71	Nee		50,59	5	45,59	46	-	5		53,04	5	48,04	0,04	0	Nee	5	-
16385_C	Wensinkstraat 1 Borne	Woning	7,5	248483,11	479837,42	Nee		57,96	5	52,96	53	-	5		59,33	5	54,33	1,37	1	Nee	5	-
16386_A	Wensinkstraat 1 Borne	Woning	1,5	248485,81	479840,88	Nee		60,17	5	55,17	55	-	5		61,42	5	56,42	1,25	1	Nee	5	-
16386_B	Wensinkstraat 1 Borne	Woning	4,5	248485,81	479840,88	Nee		59,89	5	54,89	55	-	5		61,05	5	56,05	1,16	1	Nee	5	-
16386_C	Wensinkstraat 1 Borne	Woning	7,5	248485,81	479840,88	Nee		59,28	5	54,28	54	-	5		60,35	5	55,35	1,07	1	Nee	5	-
16387_A	Wensinkstraat 1 Borne	Woning	1,5	248488,44	479842,29	Nee		63,11	5	58,11	58	-	5		63,88	5	58,88	0,77	1	Nee	5	-
16387_B	Wensinkstraat 1 Borne	Woning	4,5	248488,44	479842,29	Nee		62,84	5	57,84	58	-	5		63,61	5	58,61	0,77	1	Nee	5	-
16387_C	Wensinkstraat 1 Borne	Woning	7,5	248488,44	479842,29	Nee		62,09	5	57,09	57	-	5		62,86	5	57,86	0,77	1	Nee	5	-
16589_A	Wensinkstraat 10 Borne	Woning	1,5	248418,17	479718,08	Nee		46,01	5	41,01	41	-	5		48,41	5	43,41	0,00	0	Nee	5	-
16589_B	Wensinkstraat 10 Borne	Woning	4,5	248418,17	479718,08	Nee		46,08	5	41,08	41	-	5		48,43	5	43,43	0,00	0	Nee	5	-
16587_A	Wensinkstraat 10 Borne	Woning	1,5	248414,88	479720,96	Nee		33,75	5	28,75	29	-	5		34,91	5	29,91	0,00	0	Nee	5	-
16587_B	Wensinkstraat 10 Borne	Woning	4,5	248414,88	479720,96	Nee		36,45	5	31,45	31	-	5		37,68	5	32,68	0,00	0	Nee	5	-
16585_A	Wensinkstraat 10 Borne	Woning	1,5	248408,97	479724,74	Nee		37,12	5	32,12	32	-	5		38,84	5	33,84	0,00	0	Nee	5	-
16585_B	Wensinkstraat 10 Borne	Woning	4,5	248408,97	479724,74	Nee		39,00	5	34,00	34	-	5		40,63	5	35,63	0,00	0	Nee	5	-
16586_A	Wensinkstraat 10 Borne	Woning	1,5	248403,07	479729,05	Nee		36,57	5	31,57	32	-	5		37,74	5	32,74	0,00	0	Nee	5	-
16586_B	Wensinkstraat 10 Borne	Woning	4,5	248403,07	479729,05	Nee		37,78	5	32,78	33	-	5		39,00	5	34,00	0,00	0	Nee	5	-
16526_A	Wensinkstraat 11 Borne	Woning	1,5	248466,74	479734,82	Nee		44,95	5	39,95	40	-	5		47,11	5	42,11	0,00	0	Nee	5	-
16526_B	Wensinkstraat 11 Borne	Woning	4,5	248466,74	479734,82	Nee		46,40	5	41,40	41	-	5		48,58	5	43,58	0,00	0	Nee	5	-
16525_A	Wensinkstraat 11 Borne	Woning	1,5	248474,63	479731,98	Nee		35,92	5	30,92	31	-	5		37,07	5	32,07	0,00	0	Nee	5	-
16525_B	Wensinkstraat 11 Borne	Woning	4,5	248474,63	479731,98	Nee		37,32	5	32,32	32	-	5		38,51	5	33,51	0,00	0	Nee	5	-
10179_A	Wensinkstraat 12 Borne	Woning	1,5	248396,84	479720,02	Nee		37,26	5	32,26	32	-	5		38,44	5	33,44	0,00	0	Nee	5	-
10179_B	Wensinkstraat 12 Borne	Woning	4,5	248396,84	479720,02	Nee		38,41	5	33,41	33	-	5		39,64	5	34,64	0,00	0	Nee	5	-
10180_A	Wensinkstraat 12 Borne	Woning	1,5	248398,72	479720,42	Nee		35,40	5	30,40	30	-	5		36,58	5	31,58	0,00	0	Nee	5	-
10180_B	Wensinkstraat 12 Borne	Woning	4,5	248398,72	479720,42	Nee		37,76	5	32,76	33	-	5		39,01	5	34,01	0,00	0	Nee	5	-
10181_A	Wensinkstraat 12 Borne	Woning	1,5	248406,61	479717,99	Nee		37,56	5	32,56	33	-	5		39,33	5	34,33	0,00	0	Nee	5	-
10181_B	Wensinkstraat 12 Borne	Woning	4,5	248406,61	479717,99	Nee		39,50	5	34,50	35	-	5		41,13	5	36,13	0,00	0	Nee	5	-

| | | |

| | | |

| | | |

| | | |

datum: 13-12-2023
bestand: 231212_analyse uitstraling



Rekenpunt ID	Adres/omschrijving rekenpunt	Type bestemming	Rekenhoogte [m]	X	Y	Sanering [ja/nee]	HEERSENDE SITUATIE										TOEKOMSTIGE SITUATIE (ZONDER MAATREGELEN)							
							L_{den} [dB]	110 lld ₤ Wet gebuildinder ex 3.4 lid 2 Rmg2012 [dB]	L_{den} - 110 lld ₤ t.b.v. verschil- beteekening [dB]	L_{den} - 110 lld ₤ Wgh afgerond [dB]	Eenter vastgestelde hogere waarde [dB]	110 lld ₤ Wet gebuildinder ex 3.4 lid 2 Rmg2012 [dB]	L_{den} [dB]	110 lld ₤ Wet gebuildinder ex 3.4 lid 2 Rmg2012 [dB]	L_{den} - 110 lld ₤ t.b.v. verschil- beteekening [dB]	Al zonder maatregelen t.b.v. verschil- beteekening [dB]	Al zonder maatregelening afgerond [dB]	Reconstructie in de zin van de Wet geluidhinder?	110 lld ₤ Wet gebuildinder ex 3.4 lid 1 Rmg2012 [dB]	Vast te stellen hogere aanvullende maatregelen [dB]
1650_A	Wmersnlastroot 6 Bome	Woning	1,5	248416,38	479742,28	Nee	34,18	29,13	5	29	-	5	34,18	29,13	5	24	0,00	Nee	5	-
1650_B	Wmersnlastroot 6 Bome	Woning	4,5	248416,78	479742,28	Nee	34,82	31,82	5	32	-	5	34,82	31,82	5	27	0,00	Nee	5	-
1655_A	Wmersnlastroot 6 Bome	Woning	1,5	248416,14	479738,98	Nee	34,81	29,81	5	30	-	5	34,81	29,81	5	24	0,00	Nee	5	-
1655_B	Wmersnlastroot 6 Bome	Woning	4,5	248416,14	479753,98	Nee	37,72	32,72	5	33	-	5	37,72	32,72	5	28	0,00	Nee	5	-
1654_A	Wmersnlastroot 6 Bome	Woning	1,5	248413,83	479736,95	Nee	34,56	29,56	5	30	-	5	34,56	29,56	5	24	0,00	Nee	5	-
1654_B	Wmersnlastroot 6 Bome	Woning	4,5	248413,83	479736,95	Nee	37,70	32,70	5	33	-	5	37,70	32,70	5	28	0,00	Nee	5	-
1656_A	Wmersnlastroot 6 Bome	Woning	1,5	248406,78	479737,76	Nee	36,74	31,74	5	32	-	5	36,74	31,74	5	27	0,00	Nee	5	-
1656_B	Wmersnlastroot 6 Bome	Woning	4,5	248406,78	479737,76	Nee	39,81	34,81	5	34	-	5	39,81	34,81	5	29	0,00	Nee	5	-
1657_A	Wmersnlastroot 6 Bome	Woning	1,5	248406,03	479741,22	Nee	35,63	30,63	5	31	-	5	35,63	30,63	5	25	0,00	Nee	5	-
1657_B	Wmersnlastroot 6 Bome	Woning	4,5	248406,03	479741,22	Nee	37,58	32,58	5	33	-	5	37,58	32,58	5	28	0,00	Nee	5	-
1652_A	Wmersnlastroot 7 Bome	Woning	1,5	248471,94	479742,66	Nee	36,47	31,47	5	31	-	5	36,47	31,47	5	26	0,00	Nee	5	-
1652_B	Wmersnlastroot 7 Bome	Woning	4,5	248478,94	479742,66	Nee	37,50	32,50	5	33	-	5	37,50	32,50	5	27	0,00	Nee	5	-
1654_A	Wmersnlastroot 7 Bome	Woning	1,5	248471,18	479745,80	Nee	44,91	39,91	5	40	-	5	44,91	39,91	5	33	0,00	Nee	5	-
1654_B	Wmersnlastroot 7 Bome	Woning	4,5	248471,18	479745,80	Nee	46,40	41,40	5	41	-	5	46,40	41,40	5	34	0,00	Nee	5	-
1655_A	Wmersnlastroot 8 Bome	Woning	1,5	248406,66	479731,34	Nee	37,70	32,70	5	33	-	5	37,70	32,70	5	28	0,00	Nee	5	-
1655_B	Wmersnlastroot 8 Bome	Woning	4,5	248406,66	479731,34	Nee	39,91	34,91	5	35	-	5	39,91	34,91	5	29	0,00	Nee	5	-
1659_A	Wmersnlastroot 8 Bome	Woning	1,5	248415,01	479728,33	Nee	38,04	33,04	5	33	-	5	38,04	33,04	5	28	0,00	Nee	5	-
1659_B	Wmersnlastroot 8 Bome	Woning	4,5	248415,01	479728,33	Nee	39,32	34,32	5	34	-	5	39,32	34,32	5	29	0,00	Nee	5	-
1657_A	Wmersnlastroot 8 Bome	Woning	1,5	248418,07	479728,40	Nee	33,33	28,33	5	28	-	5	33,33	28,33	5	24	0,00	Nee	5	-
1657_B	Wmersnlastroot 8 Bome	Woning	4,5	248418,07	479728,40	Nee	36,62	31,62	5	32	-	5	36,62	31,62	5	27	0,00	Nee	5	-
1656_A	Wmersnlastroot 8 Bome	Woning	1,5	248422,47	479728,10	Nee	45,90	40,90	5	41	-	5	45,90	40,90	5	34	0,00	Nee	5	-
1656_B	Wmersnlastroot 8 Bome	Woning	4,5	248422,47	479728,10	Nee	48,99	43,99	5	44	-	5	48,99	43,99	5	37	0,00	Nee	5	-
1659_A	Wmersnlastroot 8 Bome	Woning	1,5	248420,20	479730,52	Nee	36,48	31,48	5	31	-	5	36,48	31,48	5	26	0,00	Nee	5	-
1659_B	Wmersnlastroot 8 Bome	Woning	4,5	248420,20	479730,52	Nee	39,55	34,55	5	34	-	5	39,55	34,55	5	29	0,00	Nee	5	-
1652_A	Wmersnlastroot 8 Bome	Woning	1,5	248430,84	479732,44	Nee	43,61	38,61	5	39	-	5	43,61	38,61	5	33	0,00	Nee	5	-
1652_B	Wmersnlastroot 8 Bome	Woning	4,5	248430,84	479732,44	Nee	44,16	39,16	5	38	-	5	44,16	39,16	5	32	0,00	Nee	5	-
1659_A	Wmersnlastroot 8 Bome	Woning	1,5	248418,07	479728,40	Nee	36,62	31,62	5	32	-	5	36,62	31,62	5	27	0,00	Nee	5	-
1659_B	Wmersnlastroot 8 Bome	Woning	4,5	248418,07	479728,40	Nee	39,78	34,78	5	34	-	5	39,78	34,78	5	29	0,00	Nee	5	-
1658_A	Wmersnlastroot 9 Bome	Woning	1,5	248468,96	479740,31	Nee	45,07	40,07	5	40	-	5	45,07	40,07	5	34	0,00	Nee	5	-
1658_B	Wmersnlastroot 9 Bome	Woning	4,5	248468,96	479740,31	Nee	46,52	41,52	5	42	-	5	46,52	41,52	5	35	0,00	Nee	5	-
1657_A	Wmersnlastroot 9 Bome	Woning	1,5	248467,14	479738,19	Nee	37,68	32,68	5	33	-	5	37,68	32,68	5	28	0,00	Nee	5	-
1657_B	Wmersnlastroot 9 Bome	Woning	4,5	248467,14	479738,19	Nee	38,45	33,45	5	33	-	5	38,45	33,45	5	28	0,00	Nee	5	-
1758_A	Wmersnlastroot 1 Bome	Woning	1,5	248476,12	479691,35	Nee	38,19	33,19	5	33	-	5	38,19	33,19	5	28	0,00	Nee	5	-
1758_B	Wmersnlastroot 1 Bome	Woning	4,5	248476,12	479691,35	Nee	39,17	34,17	5	34	-	5	39,17	34,17	5	29	0,00	Nee	5	-
1759_A	Wmersnlastroot 1 Bome	Woning	1,5	248479,29	479690,62	Nee	38,56	33,56	5	33	-	5	38,56	33,56	5	28	0,00	Nee	5	-
1759_B	Wmersnlastroot 1 Bome	Woning	4,5	248479,29	479690,62	Nee	39,58	34,58	5	34	-	5	39,58	34,58	5	29	0,00	Nee	5	-
1760_A	Wmersnlastroot 1 Bome	Woning	1,5	248477,08	479685,19	Nee	44,57	39,57	5	40	-	5	44,57	39,57	5	33	0,00	Nee	5	-
1760_B	Wmersnlastroot 1 Bome	Woning	4,5	248477,08	479685,19	Nee	45,24	40,24	5	40	-	5	45,24	40,24	5	34	0,00	Nee	5	-
1761_A	Wmersnlastroot 1 Bome	Woning	1,5	248476,29	479681,34	Nee	41,24	36,24	5	36	-	5	41,24	36,24	5	30	0,00	Nee	5	-
1761_B	Wmersnlastroot 1 Bome	Woning	4,5	248476,29	479681,34	Nee	46,24	41,24	5	41	-	5	46,24	41,24	5	34	0,00	Nee	5	-
1762_A	Wmersnlastroot 1 Bome	Woning	1,5	248477,29	479681,84	Nee	45,72	40,72	5	41	-	5	45,72	40,72	5	34	0,00	Nee	5	-
1762_B	Wmersnlastroot 1 Bome	Woning	4,5	248477,29	479681,84	Nee	48,54	43,54	5	43	-	5	48,54	43,54	5	36	0,00	Nee	5	-
1763_A	Wmersnlastroot 1 Bome	Woning	1,5	248475,86	479686,67	Nee	31,93	26,93	5	27	-	5	31,93	26,93	5	23	0,00	Nee	5	-
1763_B	Wmersnlastroot 1 Bome	Woning	4,5	248475,86	479686,67	Nee	34,76	29,76	5	29	-	5	34,76	29,76	5	25	0,00	Nee	5	-
1764_A	Wmersnlastroot 1 Bome	Woning	1,5	248473,71	479689,69	Nee	30,54	25,54	5	26	-	5	30,54	25,54	5	22	0,00	Nee	5	-
1764_B	Wmersnlastroot 1 Bome	Woning	4,5	248473,71	479689,69	Nee	34,51	29,51	5	30	-	5	34,51	29,51	5	25	0,00	Nee	5	-
1765_A	Wmersnlastroot 1 Bome	Woning	1,5	248475,10	479693,00	Nee	32,62	27,62	5	28	-	5	32,62	27,62	5	24	0,00	Nee	5	-
1765_B	Wmersnlastroot 1 Bome	Woning	4,5	248475,10	479693,00	Nee	36,34	31,34	5	31	-	5	36,34	31,34	5	26	0,00	Nee	5	-
1766_A	Wmersnlastroot 1 Bome	Woning	1,5	248475,08	479691,65	Nee	31,95	26,95	5	27	-	5	31,95	26,95	5	23	0,00	Nee	5	-
1766_B	Wmersnlastroot 1 Bome	Woning	4,5	248475,08	479691,65	Nee	35,50	30,50	5	31	-	5	35,50	30,50	5	26	0,00	Nee	5	-
1767_A	Wmersnlastroot 1 Bome	Woning	1,5	248476,77	479688,89	Nee	32,14	27,14	5	27	-	5	32,14	27,14	5	23	0,00	Nee	5	-
1767_B	Wmersnlastroot 1 Bome	Woning	4,5	248476,77	479688,89	Nee	34,79	29,79	5	30	-	5	34,79	29,79	5	25	0,00	Nee	5	-
1770_A	Wmersnlastroot 1 Bome	Woning	1,5	248478,82	479688,08	Nee	28,88	23,88	5	24	-	5	28,88	23,88	5	20	0,00	Nee	5	-
1770_B	Wmersnlastroot 1 Bome	Woning	4,5	248478,82	479688,08	Nee	33,16	28,16	5	28	-	5	33,16	28,16	5	24	0,00	Nee	5	-
1771_A	Wmersnlastroot 1 Bome	Woning	1,5	248475,23	479686,35	Nee	30,36	25,36	5	25	-	5	30,36	25,36	5	21	0,00	Nee	5	-
1771_B	Wmersnlastroot 1 Bome	Woning	4,5	248475,23	479686,35	Nee	33,99	28,99	5	29	-	5	33,99	28,99	5	24	0,00	Nee	5	-
1772_A	Wmersnlastroot 7 Bome	Woning	1,5	248473,93	479679,13	Nee	42,24	37,24	5	37	-	5	44,49	39,49	5	33	0,00	Nee	5	-
1772_B	Wmersnlastroot 7 Bome	Woning	4,5	248473,93	479679,13	Nee	45,91	40,91	5	39	-	5	45,91	40,91	5	33	0,00	Nee	5	-
1771_A	Wmersnlastroot 1 Bome	Woning	1,5	248473,24	479679,98	Nee	41,67	36,67	5	37	-	5	41,67	36,67	5	30	0,00	Nee	5	-
1771_B	Wmersnlastroot 1 Bome	Woning	4,5	248473,24	479679,98	Nee	43,28	38,28	5	38	-	5	43,28	38,28	5	32	0,00	Nee	5	-
1773_A	Wmersnlastroot 1 Bome	Woning	1,5	248473,24	479681,52	Nee	31,30	26,30	5	26	-	5	31,30	26,30	5	22	0,00	Nee	5	-
1773_B	Wmersnlastroot 1 Bome	Woning	4,5	248473,24	479681,52	Nee	32,80	27,80	5	26	-	5	32,80	27,80	5	22	0,00	Nee	5	-
1779_A	Wmersnlastroot 9 Bome	Woning	1,5	248474,64	479681,52	Nee	35,19	30,19	5	30	-	5	36,70	31,70	5	26	0,00	Nee	5	-
1779_B	Wmersnlastroot 9 Bome	Woning	4,5	248474,64	479681,52	Nee	36,70	31,70	5	31	-	5	36,70	31,70	5	26	0,00	Nee	5	-
1779_A	Wmersnlastroot 8 Bome	Woning	1,5	248474,60	479685,21	Nee	33,54	28,54	5	29	-	5	34,93	29,93	5	24	0,00	Nee	5	-
1779_B	Wmersnlastroot 8 Bome	Woning	4,5	248474,60	479685,21	Nee	36,82	31,82	5	32	-	5	36,82	31,82	5	26	0,00	Nee	5	-
1794_A	Wmersnlastroot 8 Bome	Woning	1,5	248474,55	479681,75	Nee	32,55	27,55	5	28	-	5	34,43	29,43	5	24	0,00	Nee	5	-
1794_B	Wmersnlastroot 8 Bome	Woning	4,5	248474,55	479681,75	Nee	34,82	29,82	5	29	-	5	34,82	29,82	5	25	0,00	Nee	5	-
1795_A	Wmersnlastroot 9 Bome	Woning	1,5	248474,32	479681,41	Nee	27,47	22,47	5	23	-	5	27,72	22,72	5	19	0,00	Nee	5	-
1795_B	Wmersnlastroot 9 Bome	Woning	4,5	248474,32	479681,41	Nee	32,47	27,47	5	27	-	5	32,47	27,47	5	23	0,00	Nee	5	-
1796_A	Wmersnlastroot 6 Bome	Woning	1,5	248474,83	479736,95	Nee	32,70	27,70	5	28	-	5	32,99	27,99	5	23	0,00	Nee	5	-
1796_B	Wmersnlastroot 6 Bome	Woning	4,5	248474,83	479736,95	Nee	35,80	30,80	5	30	-	5	35,80	30,80	5	25	0,00	Nee	5	-
1797_A	Wmersnlastroot 6 Bome	Woning	1,5	248416,14	479753,98	Nee	27,72	22,72	5	23	-	5	27,97	22,97	5	19	0,00	Nee	5	-
1797_B	Wmersnlastroot 6 Bome	Woning	4,5	248416,14	479753,98	Nee	34,81	29,81	5	30	-	5	34,81	29,81	5	25	0,00	Nee	5	-
1650_A	Wmersnlastroot 6 Bome	Woning	1,5	248416,78	479742,28	Nee	34,18	29,13	5	29	-	5	34,18	29,13	5	24	0,00	Nee	5	-
1650_B	Wmersnlastroot 6 Bome	Woning	4,5	248416,78	479742,28	Nee	34,82	31,82	5	32	-	5	34,82	31,82	5	27	0,00	Nee	5	-
1655_A	Wmersnlastroot 6 Bome	Woning	1,5	248416,14	479738,98	Nee	34,81	29,81	5	30	-	5	34,81	29,81	5	24	0,00	Nee	5	-
1655_B	Wmersnlastroot 6 Bome	Woning	4,5	248416,14	479753,98	Nee	37,72	32,72	5	33	-	5	37,72	32,72	5	28	0,00	Nee	5	-
1654_A	Wmersnlastroot 6 Bome	Woning	1,5	248413,83	479736,95	Nee	34,56	29,56	5	30	-	5	34,56	29,56	5	24	0,00	Nee	5	-
1654_B	Wmersnlastroot 6 Bome	Woning	4,5	248413,83	479736,95	Nee	37,70	32,70	5	33	-	5	37,70	32,70	5	28	0,00	Nee	5	-
1656_A	Wmersnlastroot 6 Bome	Woning	1,5	248406,78	479737,76	Nee	36,74	31,74	5	32	-	5	36,74	31,74	5	27	0,00	Nee	5	-
1656_B	Wmersnlastroot 6 Bome	Woning	4,5	248406,78	479737,76	Nee	39,81	34,81	5	34	-	5	39,81	34,81	5	29	0,00	Nee	5	-
1657_A	Wmersnlastroot 6 Bome	Woning	1,5	248406,03	479741,22	Nee	35,63	30,63	5	31	-	5	35,63	30,63	5	25	0,00	Nee	5	-
1657_B	Wmersnlastroot 6 Bome	Woning	4,5	248406,03	479741,22	Nee	37,58	32,58	5	33	-	5	37,58	32,58	5	28	0,00	Nee	5	-
1652_A	Wmersnlastroot 7 Bome	Woning	1,5	248471,94	479742,66	Nee	36,47	31,47	5	31	-	5	36,47	31,47	5	26	0,00	Nee	5	-
1652_B	Wmersnlastroot 7 Bome	Woning	4,5	248478,94	479742,66	Nee	37,50	32,50	5	33	-	5	37,50	32,50	5	27	0,00	Nee	5	-
1654_A	Wmersnlastroot 7 Bome	Woning	1,5	248471,18	479745,80	Nee	44,91	39,91	5	40	-	5	44,91	39,91	5	33	0,00	Nee	5	-
1654_B	Wmersnlastroot 7 Bome	Woning	4,5	248471,18	479745,80	Nee	46,40	41,40	5	41	-	5	46,40	41,40	5	34	0,00	Nee	5	-
1655_A	Wmersnlastroot 8 Bome	Woning	1,5	248406,66	479731,34	Nee	37,70	32,70	5	33	-	5	37,70	32,70	5	28	0,00	Nee	5	-
1655_B	Wmersnlastroot 8 Bome	Woning	4,5	248406,66	479731,34	Nee	39,91	34,91	5	35	-	5	39,91	34,91	5	29	0,00	Nee	5	-
1659_A	Wmersnlastroot 8 Bome	Woning	1,5	248415,01	479728,33	Nee	38,04	33,04	5	33	-	5	38,04	33,04	5	28	0,00	Nee	5	-
1659_B	Wmersnlastroot 8 Bome	Woning	4,5	248415,01	479728,33	Nee	39,32	34,32	5	34	-	5	39,32	34,32	5	29	0,00	Nee	5	-
1657_A	Wmersnlastroot 8 Bome	Woning	1,5	248418,07	479728,40	Nee	33,33	28,33	5	28	-	5	34,38	29,38	5	24	0,00	Nee	5	-
1657_B	Wmersnlastroot 8 Bome	Woning	4,5	248418,07	479728,40	Nee	36,62	31,62	5	32	-	5	37,73	32,73	5	28	0,00	Nee	5	-
1656_A	Wmersnlastroot 8 Bome	Woning	1,5	248422,47	479728,10	Nee	45,90	40,90	5	41	-	5	48,30	43,30	5	36	0,00	Nee	5	-
1656_B	Wmersnlastroot 8 Bome	Woning	4,5	248422,47	479728,10	Nee	48,99	43,99	5	41	-	5	48,83	43,83	5	36	0,00	Nee	5	-
1659_A	Wmersnlastroot 8 Bome	Woning	1,5	248420,20	479730,52	Nee	36,48	31,48	5	31	-	5	37,70	32,70	5	28	0,00	Nee	5	-
1659_B	Wmersnlastroot 8 Bome	Woning	4,5	248420,20	479730,52	Nee	39,55	34,55	5	34	-	5	39,55	34,55	5	29	0,00	Nee	5	-
1652_A	Wmersnlastroot 8 Bome	Woning	1,5	248430,84	479732,44	Nee	43,61	38,61	5	39	-	5	44,82	39,82	5	33	0,00	Nee	5	-
1652_B	Wmersnlastroot 8 Bome	Woning	4,5	248430,84	479732,44	Nee	44,16	39,16	5	38	-	5	44,82	39,82	5	32	0,00	Nee	5	-
1659_A	Wmersnlastroot 8 Bome	Woning	1,5	248418,07	479728,40	Nee	36,62	31,62	5	32	-	5	37,73	32,73	5	28	0,00	Nee	5	-
1659_B	Wmersnlastroot 8 Bome	Woning	4,5	248418,07	479728,40	Nee	39,78	34,78	5	34	-	5	39,78	34,78	5	29	0,00	Nee	5	-
1658_A	Wmersnlastroot 9 Bome	Woning	1,5	248468,96	479740,31	Nee	45,07	40,07	5	40	-	5	47,27	42,27	5	35	0,00	Nee	5	-
1658_B	Wmersnlastroot 9 Bome	Woning	4,5	248468,96	479740,31	Nee	46,52	41,52	5	42	-	5	48,74	43,74	5	36	0,00	Nee	5	-
1657_A	Wmersnlastroot 9 Bome	Woning	1,5	248467,14	479738,19	Nee	37,68	32,68	5	33	-	5	38,87	33,87	5	28	0,00	Nee	5	-
1657_B	Wmersnlastroot 9 Bome	Woning	4,5	248467,14	479738,19	Nee	38,45	33,45	5	33	-	5	38,45	33,45	5	28	0,00	Nee	5	-
1758_A	Wmersnlastroot 1 Bome	Woning	1,5	248476,12	479691,35	Nee	38,19	33,19	5	33	-	5	39,92	34,92	5	29	0,00	Nee	5	-
1758_B	Wmersnlastroot 1 Bome	Woning	4,5	248476,12	479691,35	Nee	38,17	33,17	5	33	-	5	40,75	35,75	5	29	0,00	Nee	5	-
1759_A	Wmersnlastroot 1 Bome	Woning	1,5	248479,29	479690,62	Nee	38,56	33,56	5	33	-	5	38,25	33,25	5	28	0,00	Nee	5	-
1759_B	Wmersnlastroot 1 Bome	Woning	4,5	248479,29	479690,62	Nee	44,42	39,42	5	39	-	5	46,57	41,57	5	34	0,00	Nee	5	-
1760_A	Wmersnlastroot 1 Bome	Woning	1,5	248477,08	479685,19	Nee	44,57	39,57	5	40	-	5	46,75	41,75	5	34	0,00	Nee	5	-
1760_B	Wmersnlastroot 1 Bome	Woning	4,5	248477,08	479685,19	Nee	45,24	40,24	5	40	-	5	47,43	42,43	5	35	0,00	Nee	5	-
1761_A	Wmersnlastroot 1 Bome	Woning	1,5	248476,29	479681,34	Nee	41,24	36,24	5	36	-	5	43,54	38,54	5	32	0,00	Nee	5	-
1761_B	Wmersnlastroot 1 Bome	Woning	4,5	248476,29	479681,34	Nee	46,24	41,24	5	41	-	5	47,97	42,97	5	35	0,00	Nee	5	-
1762_A	Wmersnlastroot 1 Bome	Woning	1,5	248477,29	479681,84	Nee	45,72	40,72	5	41	-	5	47,77	42,77	5	35	0,00	Nee	5	-
1762_B	Wmersnlastroot 1 Bome	Woning	4,5	248477,29	479681,84	Nee	48,54	43,54	5	43	-	5	49,97	44,97	5	37	0,00	Nee	5	-
1763_A	Wmersnlastroot 1 Bome	Woning	1,5	248475,86	479686,67	Nee	31,93	26,93	5	27	-	5	32,83	27,83	5	23	0,00	Nee	5	-
1763_B	Wmersnlastroot 1 Bome	Woning	4,5	248475,86	479686,67	Nee	34,76	29,76	5	29	-	5	35,31	30,31	5	25	0,00	Nee	5	-
1764_A	Wmersnlastroot 1 Bome	Woning	1,5	248473,71	479689,69	Nee	30,54	25,54	5	26	-	5	32,06	27,06	5	22	0,00	Nee	5	-
1764_B	Wmersnlastroot 1 Bome	Woning	4,5	248473,71	479689,69	Nee	34,51	29,51	5	30	-	5	36,07	31,07	5	26	0,00	Nee	5	-
1765_A	Wmersnlastroot 1 Bome	Woning	1,5	248475,10	479693,00	Nee	32,62	27,62	5	28	-	5	34,36	29,36	5	24	0,00	Nee	5	-
1765_B	Wmersnlastroot 1 Bome	Woning	4,5	248475,10	479693,00	Nee	36,34	31,34	5	31	-	5	38,00	33,00	5	27	0,00	Nee	5	-
1766_A	Wmersnlastroot 1 Bome	Woning	1,5	248475,08	479691,65	Nee	31,95	26,95	5	27	-	5	33,66	28,66	5	23	0,00	Nee	5	-
1766_B	Wmersnlastroot 1 Bome	Woning	4,5	248475,08	479691,65	Nee	35,50	30,50	5	31	-	5	37,26	32,26	5	26	0,00	Nee	5	-
1767_A	Wmersnlastroot 1 Bome	Woning	1,5	248476,77	479688,89	Nee	32,14	27,14	5	27	-	5	33,75	28,75	5	23	0,00	Nee	5	-
1767_B	Wmersnlastroot 1 Bome	Woning	4,5	248476,77	479688,89	Nee	34,79	29,79	5	30	-	5	36,44	31,44	5	25	0,00	Nee	5	-
1770_A	Wmersnlastroot 1 Bome	Woning	1,5	248478,82	479688,08	Nee	28,88	23,88	5	24	-	5	30,81	25,81	5	20	0,00	Nee	5	-
1770_B	Wmersnlastroot 1 Bome	Woning	4,5	248478,82	479688,08	Nee	33,16	28,16	5	28	-	5	35,19	30,19	5	24	0,00	Nee	5	-
1771_A	Wmersnlastroot 1 Bome	Woning	1,5	248475,23	479686,35	Nee	30,36	25,36	5	25	-	5	32,10	27,10	5	21	0,00	Nee	5	-
1771_B	Wmersnlastroot 1 Bome	Woning	4,5	248475,23	479686,35	Nee	33,99	28,99	5	29	-	5	40,39	35,39	5	29	0,00	Nee	5	-

								HEERSENDE SITUATIE							TOEKOMSTIGE SITUATIE (ZONDER MAATREGELEN)							
Rekenpunt ID	Adres/omschrijving rekenpunt	Type bestemming	Rekenhoogte [m]	X	Y	Sanering [ja/nee]	-	L_{den} [dB]	110 lid g Wet geluidhinder ex 3.4 lid 1 Rmg2012 [dB]	L_{den} - 110 lid g ex 3.4 lid 1 Rmg2012 [dB]	L_{den} afgerond - 110 lid g Wgh [dB]	Eerder vastgestelde hogere waarde [dB]	110 lid g Wet geluidhinder ex 3.4 lid 2 Rmg2012 [dB]	-	L_{den} [dB]	110 lid g Wet geluidhinder ex 3.4 lid 2 Rmg2012 [dB]	L_{den} - 110 lid g t.b.v. verschil-berekening [dB]	ΔL zonder maatregelen t.b.v. verschil-berekening [dB]	ΔL zonder maatregelen t.b.v. verschilberekening afgerond [dB]	Reconstructie in de zin van de Wet geluidhinder? [ja/nee]	110 lid g Wet geluidhinder ex 3.4 lid 1 Rmg2012 [dB]	Vast te stellen hogere waarde zonder aanvullende maatregelen [dB]
11621_A	*Woolderweg 60 Borne*	*Woning*	*1,5*	*248478,74*	*479424,07*	*Nee*		*39,45*	*5*	*34,45*	*34*	*-*	*5*		*40,65*	*5*	*35,65*	*0,00*	*0*	*Nee*	*5*	*-*
11621_B	*Woolderweg 60 Borne*	*Woning*	*4,5*	*248478,74*	*479424,07*	*Nee*		*41,54*	*5*	*36,54*	*37*	*-*	*5*		*42,72*	*5*	*37,72*	*0,00*	*0*	*Nee*	*5*	*-*
11622_A	*Woolderweg 60 Borne*	*Woning*	*1,5*	*248480,71*	*479425,28*	*Nee*		*42,25*	*5*	*37,25*	*37*	*-*	*5*		*43,39*	*5*	*38,39*	*0,00*	*0*	*Nee*	*5*	*-*
11622_B	*Woolderweg 60 Borne*	*Woning*	*4,5*	*248480,71*	*479425,28*	*Nee*		*44,49*	*5*	*39,49*	*39*	*-*	*5*		*45,64*	*5*	*40,64*	*0,00*	*0*	*Nee*	*5*	*-*
11623_A	*Woolderweg 60 Borne*	*Woning*	*1,5*	*248485,55*	*479424,93*	*Nee*		*39,56*	*5*	*34,56*	*35*	*-*	*5*		*40,69*	*5*	*35,69*	*0,00*	*0*	*Nee*	*5*	*-*
11623_B	*Woolderweg 60 Borne*	*Woning*	*4,5*	*248485,55*	*479424,93*	*Nee*		*42,41*	*5*	*37,41*	*37*	*-*	*5*		*43,57*	*5*	*38,57*	*0,00*	*0*	*Nee*	*5*	*-*
11624_A	*Woolderweg 60 Borne*	*Woning*	*1,5*	*248496,95*	*479422,22*	*Nee*		*38,09*	*5*	*33,09*	*33*	*-*	*5*		*39,24*	*5*	*34,24*	*0,00*	*0*	*Nee*	*5*	*-*
11624_B	*Woolderweg 60 Borne*	*Woning*	*4,5*	*248496,95*	*479422,22*	*Nee*		*40,54*	*5*	*35,54*	*36*	*-*	*5*		*41,67*	*5*	*36,67*	*0,00*	*0*	*Nee*	*5*	*-*
11625_A	*Woolderweg 60 Borne*	*Woning*	*1,5*	*248499,43*	*479420,22*	*Nee*		*40,87*	*5*	*35,87*	*36*	*-*	*5*		*42,07*	*5*	*37,07*	*0,00*	*0*	*Nee*	*5*	*-*
11625_B	*Woolderweg 60 Borne*	*Woning*	*4,5*	*248499,43*	*479420,22*	*Nee*		*43,02*	*5*	*38,02*	*38*	*-*	*5*		*44,21*	*5*	*39,21*	*0,00*	*0*	*Nee*	*5*	*-*
11626_A	*Woolderweg 60 Borne*	*Woning*	*1,5*	*248501,91*	*479416,38*	*Nee*		*43,45*	*5*	*38,45*	*38*	*-*	*5*		*44,62*	*5*	*39,62*	*0,00*	*0*	*Nee*	*5*	*-*
11626_B	*Woolderweg 60 Borne*	*Woning*	*4,5*	*248501,91*	*479416,38*	*Nee*		*44,75*	*5*	*39,75*	*40*	*-*	*5*		*45,91*	*5*	*40,91*	*0,00*	*0*	*Nee*	*5*	*-*
11614_A	*Woolderweg 62 Borne*	*Woning*	*1,5*	*248493,00*	*479411,71*	*Nee*		*38,91*	*5*	*33,91*	*34*	*-*	*5*		*40,12*	*5*	*35,12*	*0,00*	*0*	*Nee*	*5*	*-*
11614_B	*Woolderweg 62 Borne*	*Woning*	*4,5*	*248493,00*	*479411,71*	*Nee*		*41,60*	*5*	*36,60*	*37*	*-*	*5*		*42,81*	*5*	*37,81*	*0,00*	*0*	*Nee*	*5*	*-*
11615_A	*Woolderweg 62 Borne*	*Woning*	*1,5*	*248491,19*	*479414,27*	*Nee*		*35,82*	*5*	*30,82*	*31*	*-*	*5*		*37,07*	*5*	*32,07*	*0,00*	*0*	*Nee*	*5*	*-*
11615_B	*Woolderweg 62 Borne*	*Woning*	*4,5*	*248491,19*	*479414,27*	*Nee*		*38,60*	*5*	*33,60*	*34*	*-*	*5*		*39,88*	*5*	*34,88*	*0,00*	*0*	*Nee*	*5*	*-*
11574_A	*Woolderweg 75 Borne*	*Woning*	*1,5*	*248521,53*	*479469,28*	*Nee*		*59,09*	*5*	*54,09*	*54*	*-*	*5*		*60,28*	*5*	*55,28*	*1,19*	*1*	*Nee*	*5*	*-*
11574_B	*Woolderweg 75 Borne*	*Woning*	*4,5*	*248521,53*	*479469,28*	*Nee*		*59,30*	*5*	*54,30*	*54*	*-*	*5*		*60,49*	*5*	*55,49*	*1,19*	*1*	*Nee*	*5*	*-*
11575_A	*Woolderweg 75 Borne*	*Woning*	*1,5*	*248525,67*	*479472,51*	*Nee*		*63,81*	*5*	*58,81*	*59*	*-*	*5*		*64,97*	*5*	*59,97*	*1,16*	*1*	*Nee*	*5*	*-*
11575_B	*Woolderweg 75 Borne*	*Woning*	*4,5*	*248525,67*	*479472,51*	*Nee*		*63,65*	*5*	*58,65*	*59*	*-*	*5*		*64,82*	*5*	*59,82*	*1,17*	*1*	*Nee*	*5*	*-*
11576_A	*Woolderweg 75 Borne*	*Woning*	*1,5*	*248529,73*	*479470,90*	*Nee*		*62,06*	*5*	*57,06*	*57*	*-*	*5*		*63,21*	*5*	*58,21*	*1,15*	*1*	*Nee*	*5*	*-*
11576_B	*Woolderweg 75 Borne*	*Woning*	*4,5*	*248529,73*	*479470,90*	*Nee*		*62,09*	*5*	*57,09*	*57*	*-*	*5*		*63,25*	*5*	*58,25*	*1,16*	*1*	*Nee*	*5*	*-*
11577_A	*Woolderweg 75 Borne*	*Woning*	*1,5*	*248532,54*	*479469,50*	*Nee*		*62,29*	*5*	*57,29*	*57*	*-*	*5*		*63,44*	*5*	*58,44*	*1,15*	*1*	*Nee*	*5*	*-*
11577_B	*Woolderweg 75 Borne*	*Woning*	*4,5*	*248532,54*	*479469,50*	*Nee*		*62,40*	*5*	*57,40*	*57*	*-*	*5*		*63,55*	*5*	*58,55*	*1,15*	*1*	*Nee*	*5*	*-*
11578_A	*Woolderweg 75 Borne*	*Woning*	*1,5*	*248535,55*	*479467,60*	*Nee*		*57,43*	*5*	*52,43*	*52*	*-*	*5*		*58,59*	*5*	*53,59*	*1,16*	*1*	*Nee*	*5*	*-*
11578_B	*Woolderweg 75 Borne*	*Woning*	*4,5*	*248535,55*	*479467,60*	*Nee*		*58,22*	*5*	*53,22*	*53*	*-*	*5*		*59,36*	*5*	*54,36*	*1,14*	*1*	*Nee*	*5*	*-*
11579_A	*Woolderweg 75 Borne*	*Woning*	*1,5*	*248528,50*	*479465,87*	*Nee*		*45,18*	*5*	*40,18*	*40*	*-*	*5*		*46,38*	*5*	*41,38*	*0,00*	*0*	*Nee*	*5*	*-*
11579_B	*Woolderweg 75 Borne*	*Woning*	*4,5*	*248528,50*	*479465,87*	*Nee*		*46,67*	*5*	*41,67*	*42*	*-*	*5*		*47,86*	*5*	*42,86*	*0,00*	*0*	*Nee*	*5*	*-*

Bijlage 13 Gecumuleerde geluidbelasting

Bijlage 13 Gecumuleerde geluidbelasting

Rapport: Resultatentabel
Model: 231205 Plansituatie 2037 - cumulatie
LAeq totaalresultaten voor toetspunten
Groep: (hoofdgroep)
Groepsreductie: Nee

Naam Toetspunt	Omschrijving	X	Y	Hoogte	Lden
439_A	Albergerweg 17 Zenderen [1/4]	246254,84	483326,82	1,50	53,30
439_B	Albergerweg 17 Zenderen [1/4]	246254,84	483326,82	4,50	55,15
440_A	Albergerweg 17 Zenderen [2/4]	246261,60	483318,26	1,50	50,79
440_B	Albergerweg 17 Zenderen [2/4]	246261,60	483318,26	4,50	52,61
441_A	Albergerweg 17 Zenderen [3/4]	246255,01	483309,56	1,50	38,56
441_B	Albergerweg 17 Zenderen [3/4]	246255,01	483309,56	4,50	40,30
442_A	Albergerweg 17 Zenderen [4/4]	246248,25	483318,12	1,50	50,01
442_B	Albergerweg 17 Zenderen [4/4]	246248,25	483318,12	4,50	52,19
389_A	Bornerbroeksestraat 107 Borne [1/6]	244808,57	481197,90	1,50	58,74
389_B	Bornerbroeksestraat 107 Borne [1/6]	244808,57	481197,90	4,50	59,08
390_A	Bornerbroeksestraat 107 Borne [2/6]	244810,61	481194,05	1,50	56,25
390_B	Bornerbroeksestraat 107 Borne [2/6]	244810,61	481194,05	4,50	56,84
391_A	Bornerbroeksestraat 107 Borne [3/6]	244810,38	481186,71	1,50	56,84
391_B	Bornerbroeksestraat 107 Borne [3/6]	244810,38	481186,71	4,50	58,07
392_A	Bornerbroeksestraat 107 Borne [4/6]	244802,33	481181,78	1,50	54,27
392_B	Bornerbroeksestraat 107 Borne [4/6]	244802,33	481181,78	4,50	59,88
393_A	Bornerbroeksestraat 107 Borne [5/6]	244800,27	481190,18	1,50	57,43
393_B	Bornerbroeksestraat 107 Borne [5/6]	244800,27	481190,18	4,50	58,81
394_A	Bornerbroeksestraat 107 Borne [6/6]	244803,40	481195,96	1,50	59,23
394_B	Bornerbroeksestraat 107 Borne [6/6]	244803,40	481195,96	4,50	60,38
15747_A	Bospoort 5 Borne	247125,35	478913,07	1,50	51,47
15747_B	Bospoort 5 Borne	247125,35	478913,07	4,50	53,48
15748_A	Bospoort 5 Borne	247128,24	478910,31	1,50	57,59
15748_B	Bospoort 5 Borne	247128,24	478910,31	4,50	58,82
15749_A	Bospoort 5 Borne	247124,72	478900,80	1,50	58,84
15749_B	Bospoort 5 Borne	247124,72	478900,80	4,50	59,98
15750_A	Bospoort 5 Borne	247118,71	478893,76	1,50	61,86
15750_B	Bospoort 5 Borne	247118,71	478893,76	4,50	63,13
15751_A	Bospoort 5 Borne	247115,76	478902,66	1,50	59,20
15751_B	Bospoort 5 Borne	247115,76	478902,66	4,50	60,40
15752_A	Bospoort 5 Borne	247119,42	478910,29	1,50	53,55
15752_B	Bospoort 5 Borne	247119,42	478910,29	4,50	55,22
15753_A	Bospoort 5 Borne	247121,68	478911,71	1,50	54,32
15753_B	Bospoort 5 Borne	247121,68	478911,71	4,50	55,92
405_A	Kuipersweg 1a Ambt Delden	245335,20	480338,31	1,50	52,51
405_B	Kuipersweg 1a Ambt Delden	245335,20	480338,31	4,50	54,68
406_A	Kuipersweg 1a Ambt Delden	245340,96	480340,36	1,50	50,86
406_B	Kuipersweg 1a Ambt Delden	245340,96	480340,36	4,50	58,75
407_A	Kuipersweg 1a Ambt Delden	245346,49	480337,77	1,50	56,98
407_B	Kuipersweg 1a Ambt Delden	245346,49	480337,77	4,50	60,90
408_A	Kuipersweg 1a Ambt Delden	245348,56	480328,03	1,50	56,76
408_B	Kuipersweg 1a Ambt Delden	245348,56	480328,03	4,50	59,99
882_A	Kuipersweg 1a Ambt Delden	245338,74	480328,13	1,50	50,96
882_B	Kuipersweg 1a Ambt Delden	245338,74	480328,13	4,50	54,95
412_A	Kuipersweg 3 Ambt Delden [1/3]	245389,19	480232,53	1,50	56,49
412_B	Kuipersweg 3 Ambt Delden [1/3]	245389,19	480232,53	4,50	58,29
412_C	Kuipersweg 3 Ambt Delden [1/3]	245389,19	480232,53	7,50	59,41
413_A	Kuipersweg 3 Ambt Delden [2/3]	245390,30	480238,48	1,50	58,66
413_B	Kuipersweg 3 Ambt Delden [2/3]	245390,30	480238,48	4,50	60,77
413_C	Kuipersweg 3 Ambt Delden [2/3]	245390,30	480238,48	7,50	62,04
414_A	Kuipersweg 3 Ambt Delden [3/3]	245379,87	480242,01	1,50	51,77
414_B	Kuipersweg 3 Ambt Delden [3/3]	245379,87	480242,01	4,50	55,73
414_C	Kuipersweg 3 Ambt Delden [3/3]	245379,87	480242,01	7,50	58,66
13661_A	Leemweg 2 Borne	247426,26	478774,70	1,50	56,11
13661_B	Leemweg 2 Borne	247426,26	478774,70	4,50	59,19
13662_A	Leemweg 2 Borne	247420,88	478777,37	1,50	56,02
13662_B	Leemweg 2 Borne	247420,88	478777,37	4,50	59,65
13663_A	Leemweg 2 Borne	247419,01	478780,15	1,50	56,67
13663_B	Leemweg 2 Borne	247419,01	478780,15	4,50	59,86
13664_A	Leemweg 2 Borne	247416,98	478782,35	1,50	56,31
13664_B	Leemweg 2 Borne	247416,98	478782,35	4,50	59,35
13665_A	Leemweg 2 Borne	247418,76	478784,89	1,50	53,96
13665_B	Leemweg 2 Borne	247418,76	478784,89	4,50	56,88
13666_A	Leemweg 2 Borne	247420,86	478783,75	1,50	46,50
13666_B	Leemweg 2 Borne	247420,86	478783,75	4,50	50,41
13667_A	Leemweg 2 Borne	247423,65	478782,88	1,50	48,40
13667_B	Leemweg 2 Borne	247423,65	478782,88	4,50	51,63
13668_A	Leemweg 2 Borne	247426,13	478785,49	1,50	49,77
13668_B	Leemweg 2 Borne	247426,13	478785,49	4,50	53,72
13669_A	Leemweg 2 Borne	247428,47	478788,29	1,50	49,95
13669_B	Leemweg 2 Borne	247428,47	478788,29	4,50	53,16
13670_A	Leemweg 2 Borne	247431,28	478785,80	1,50	54,41

Alle getoonde dB-waarden zijn A-gewogen

Rapport: Resultatentabel
Model: 231205 Plansituatie 2037 - cumulatie
LAeq totaalresultaten voor toetspunten
Groep: (hoofdgroep)
Groepsreductie: Nee

Naam Toetspunt	Omschrijving	X	Y	Hoogte	Lden
13670_B	Leemweg 2 Borne	247431,28	478785,80	4,50	56,20
13671_A	Leemweg 2 Borne	247431,01	478779,18	1,50	55,53
13671_B	Leemweg 2 Borne	247431,01	478779,18	4,50	57,29
415_B	Mastboersweg 2 Almelo [1/5]	245019,99	483631,66	4,50	51,83
416_A	Mastboersweg 2 Almelo [2/5]	245027,08	483627,24	1,50	49,15
417_A	Mastboersweg 2 Almelo [3/5]	245021,55	483626,66	1,50	54,12
418_A	Mastboersweg 2 Almelo [4/5]	245014,50	483631,07	1,50	54,23
418_B	Mastboersweg 2 Almelo [4/5]	245014,50	483631,07	4,50	55,49
419_A	Mastboersweg 2 Almelo [5/5]	245012,92	483636,31	1,50	51,97
419_B	Mastboersweg 2 Almelo [5/5]	245012,92	483636,31	4,50	53,09
420_A	Mastboersweg 2a Almelo [1/5]	245017,87	483642,86	1,50	51,17
420_B	Mastboersweg 2a Almelo [1/5]	245017,87	483642,86	4,50	52,22
421_A	Mastboersweg 2a Almelo [2/5]	245023,07	483645,26	1,50	38,62
421_B	Mastboersweg 2a Almelo [2/5]	245023,07	483645,26	4,50	39,63
422_A	Mastboersweg 2a Almelo [3/5]	245030,75	483638,65	1,50	44,04
423_A	Mastboersweg 2a Almelo [4/5]	245026,42	483637,83	1,50	43,85
424_B	Mastboersweg 2a Almelo [5/5]	245023,11	483639,68	4,50	49,22
13602_A	Steenbakkersweg 30 Borne	247647,03	478702,84	1,50	55,91
13602_B	Steenbakkersweg 30 Borne	247647,03	478702,84	4,50	57,04
13603_A	Steenbakkersweg 30 Borne	247645,98	478703,79	1,50	56,31
13603_B	Steenbakkersweg 30 Borne	247645,98	478703,79	4,50	57,60
13604_A	Steenbakkersweg 30 Borne	247640,99	478703,32	1,50	57,81
13604_B	Steenbakkersweg 30 Borne	247640,99	478703,32	4,50	59,03
13605_A	Steenbakkersweg 30 Borne	247636,88	478705,58	1,50	56,65
13605_B	Steenbakkersweg 30 Borne	247636,88	478705,58	4,50	58,36
13606_A	Steenbakkersweg 30 Borne	247640,71	478708,20	1,50	53,26
13606_B	Steenbakkersweg 30 Borne	247640,71	478708,20	4,50	55,36
13607_A	Steenbakkersweg 30 Borne	247646,90	478708,49	1,50	53,70
13607_B	Steenbakkersweg 30 Borne	247646,90	478708,49	4,50	55,28
13608_A	Steenbakkersweg 30 Borne	247649,44	478706,76	1,50	53,99
13608_B	Steenbakkersweg 30 Borne	247649,44	478706,76	4,50	55,62
13609_A	Steenbakkersweg 30 Borne	247652,34	478705,25	1,50	55,12
13609_B	Steenbakkersweg 30 Borne	247652,34	478705,25	4,50	56,61
13610_A	Steenbakkersweg 30 Borne	247655,46	478703,27	1,50	59,09
13610_B	Steenbakkersweg 30 Borne	247655,46	478703,27	4,50	59,87
13611_A	Steenbakkersweg 30 Borne	247654,95	478697,83	1,50	59,65
13611_B	Steenbakkersweg 30 Borne	247654,95	478697,83	4,50	60,31
13612_A	Steenbakkersweg 30 Borne	247651,28	478694,17	1,50	59,86
13612_B	Steenbakkersweg 30 Borne	247651,28	478694,17	4,50	60,57
13613_A	Steenbakkersweg 30 Borne	247647,35	478696,01	1,50	58,61
13613_B	Steenbakkersweg 30 Borne	247647,35	478696,01	4,50	59,63
443_A	Strootdijk 5 Zenderen [2/8]	246303,37	483525,99	1,50	47,64
443_B	Strootdijk 5 Zenderen [2/8]	246303,37	483525,99	4,50	48,70
444_A	Strootdijk 5 Zenderen [3/8]	246303,88	483519,48	1,50	50,00
444_B	Strootdijk 5 Zenderen [3/8]	246303,88	483519,48	4,50	51,16
445_A	Strootdijk 5 Zenderen [4/8]	246297,38	483520,37	1,50	48,70
445_B	Strootdijk 5 Zenderen [4/8]	246297,38	483520,37	4,50	50,02
446_A	Strootdijk 5 Zenderen [5/8]	246292,57	483525,62	1,50	48,82
446_B	Strootdijk 5 Zenderen [5/8]	246292,57	483525,62	4,50	50,15
15955_A	Twickelerblokweg 20 Borne	246997,34	478981,22	1,50	59,04
15955_B	Twickelerblokweg 20 Borne	246997,34	478981,22	4,50	60,32
15956_A	Twickelerblokweg 20 Borne	246989,70	478980,09	1,50	59,31
15956_B	Twickelerblokweg 20 Borne	246989,70	478980,09	4,50	60,68
15957_B	Twickelerblokweg 20 Borne	246987,96	478982,93	4,50	59,08
15958_A	Twickelerblokweg 20 Borne	246987,90	478988,25	1,50	55,86
15958_B	Twickelerblokweg 20 Borne	246987,90	478988,25	4,50	58,73
15959_A	Twickelerblokweg 20 Borne	246995,65	478990,96	1,50	54,80
15959_B	Twickelerblokweg 20 Borne	246995,65	478990,96	4,50	55,20
15960_A	Twickelerblokweg 20 Borne	247003,46	478986,14	1,50	55,07
15960_B	Twickelerblokweg 20 Borne	247003,46	478986,14	4,50	56,03
16339_A	Twickelerblokweg 20 Borne	246982,04	478980,04	1,50	58,98
16340_A	Twickelerblokweg 20 Borne	246975,87	478982,85	1,50	56,69
16341_A	Twickelerblokweg 20 Borne	246981,98	478985,74	1,50	55,39
13634_A	Veldovenweg 27 Borne	247601,68	478725,50	1,50	57,37
13634_B	Veldovenweg 27 Borne	247601,68	478725,50	4,50	58,24
13635_A	Veldovenweg 27 Borne	247603,87	478729,52	1,50	53,88
13635_B	Veldovenweg 27 Borne	247603,87	478729,52	4,50	55,26
13636_A	Veldovenweg 27 Borne	247605,97	478731,34	1,50	53,32
13636_B	Veldovenweg 27 Borne	247605,97	478731,34	4,50	54,58
13637_A	Veldovenweg 27 Borne	247611,21	478733,51	1,50	52,37
13637_B	Veldovenweg 27 Borne	247611,21	478733,51	4,50	54,45
13638_A	Veldovenweg 27 Borne	247616,70	478730,68	1,50	52,90

Alle getoonde dB-waarden zijn A-gewogen

Rapport: Resultatentabel
Model: 231205 Plansituatie 2037 - cumulatie
LAeq totaalresultaten voor toetspunten
Groep: (hoofdgroep)
Groepsreductie: Nee

Naam Toetspunt	Omschrijving	X	Y	Hoogte	Lden
13638_B	Veldovenweg 27 Borne	247616,70	478730,68	4,50	54,97
13639_A	Veldovenweg 27 Borne	247614,98	478727,49	1,50	53,22
13639_B	Veldovenweg 27 Borne	247614,98	478727,49	4,50	56,20
13640_A	Veldovenweg 27 Borne	247613,45	478724,56	1,50	53,19
13640_B	Veldovenweg 27 Borne	247613,45	478724,56	4,50	56,29
13641_A	Veldovenweg 27 Borne	247611,05	478721,38	1,50	56,53
13641_B	Veldovenweg 27 Borne	247611,05	478721,38	4,50	58,52
13642_A	Veldovenweg 27 Borne	247607,07	478721,86	1,50	57,21
13642_B	Veldovenweg 27 Borne	247607,07	478721,86	4,50	58,31
13643_A	Veldovenweg 27 Borne	247603,78	478721,70	1,50	57,48
13643_B	Veldovenweg 27 Borne	247603,78	478721,70	4,50	58,52
13619_A	Veldovenweg 31 Borne	247612,24	478642,31	1,50	55,25
13620_A	Veldovenweg 31 Borne	247613,12	478644,71	1,50	55,29
13621_A	Veldovenweg 31 Borne	247618,64	478647,24	1,50	55,86
13622_A	Veldovenweg 31 Borne	247625,44	478646,67	1,50	56,33
13623_A	Veldovenweg 31 Borne	247629,71	478646,47	1,50	56,89
13624_A	Veldovenweg 31 Borne	247631,36	478641,66	1,50	61,43
13625_A	Veldovenweg 31 Borne	247626,83	478638,46	1,50	62,09
13626_A	Veldovenweg 31 Borne	247620,66	478638,31	1,50	61,29
13627_A	Veldovenweg 31 Borne	247617,95	478636,11	1,50	61,19
13628_A	Veldovenweg 31 Borne	247615,45	478633,61	1,50	62,96
13629_A	Veldovenweg 31 Borne	247610,40	478633,20	1,50	63,09
13630_A	Veldovenweg 31 Borne	247605,24	478632,61	1,50	63,48
13631_A	Veldovenweg 31 Borne	247602,07	478636,99	1,50	61,71
13632_A	Veldovenweg 31 Borne	247604,48	478641,82	1,50	55,62
13633_A	Veldovenweg 31 Borne	247609,05	478642,04	1,50	55,42

Alle getoonde dB-waarden zijn A-gewogen

Figuren

Figuur 1
Gebouwen

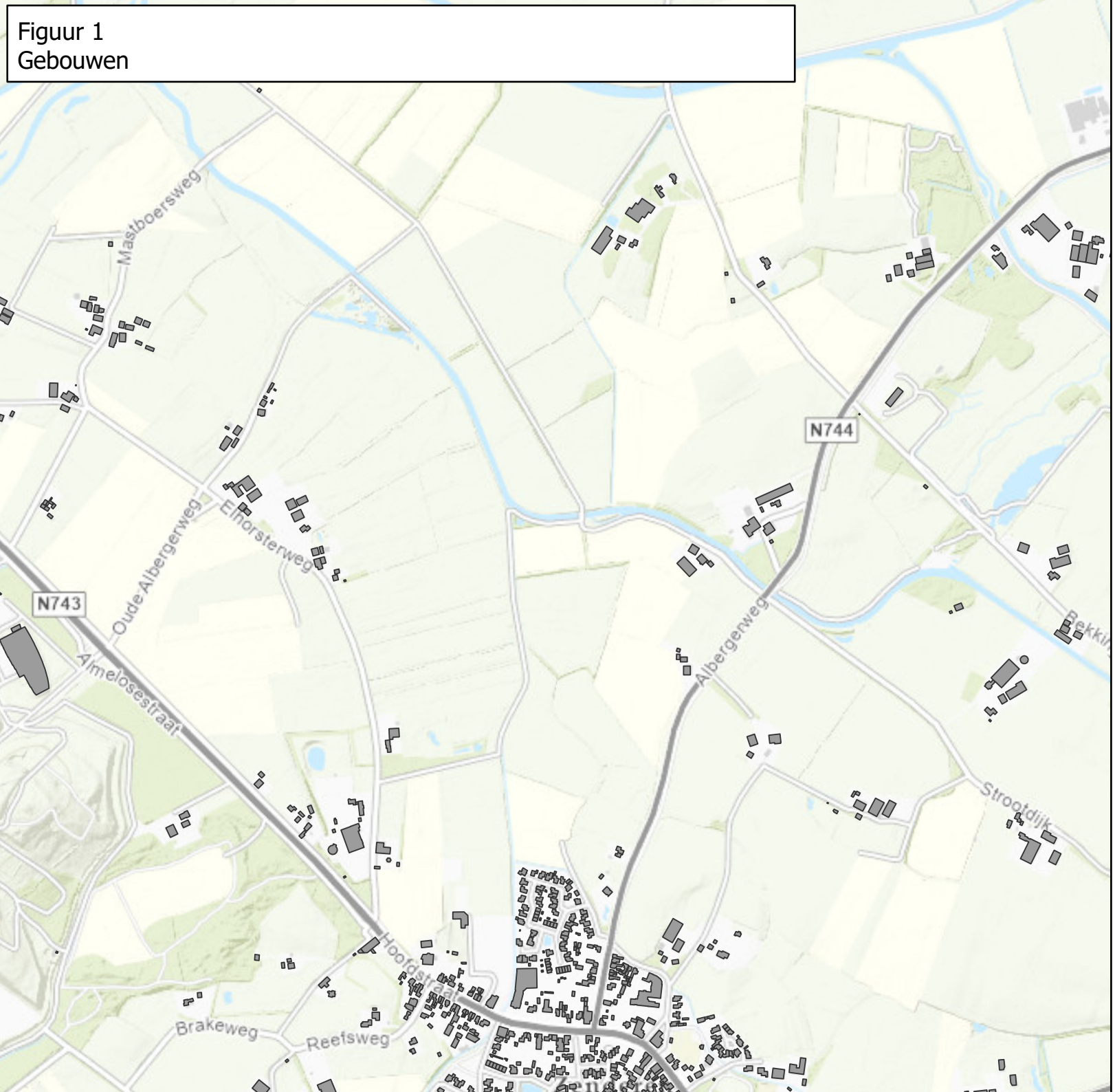

Legenda
Gebouw

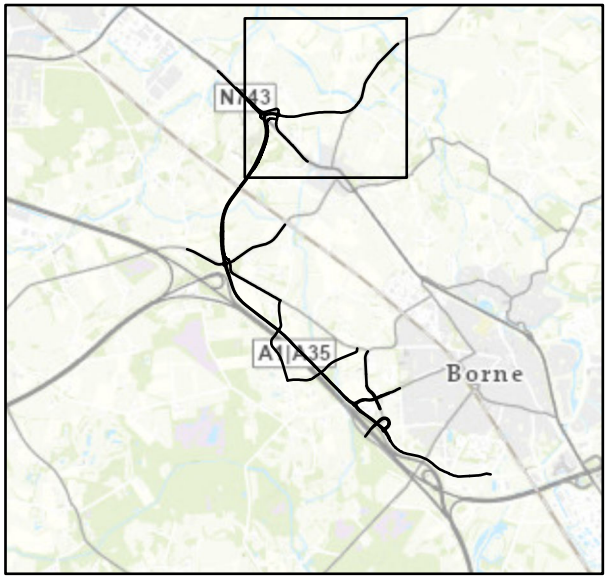

Land NRW, LGLN, Kadaster, Esri, HERE, Garmin, Foursquare, GeoTechnologies, Inc, METI/NASA, USGS; Esri, EsriNL, Rijkswaterstaat, Intermap, NASA, NGA, USGS; Esri, EsriNL, Rijkswaterstaat, NASA, NGA, USGS; Esri Community Maps Contributors, Land NRW, LGLN, Kadaster, Esri, HERE, Garmin, Foursquare, GeoTechnologies, Inc, METI/NASA,

Figuur 1
Gebouwen

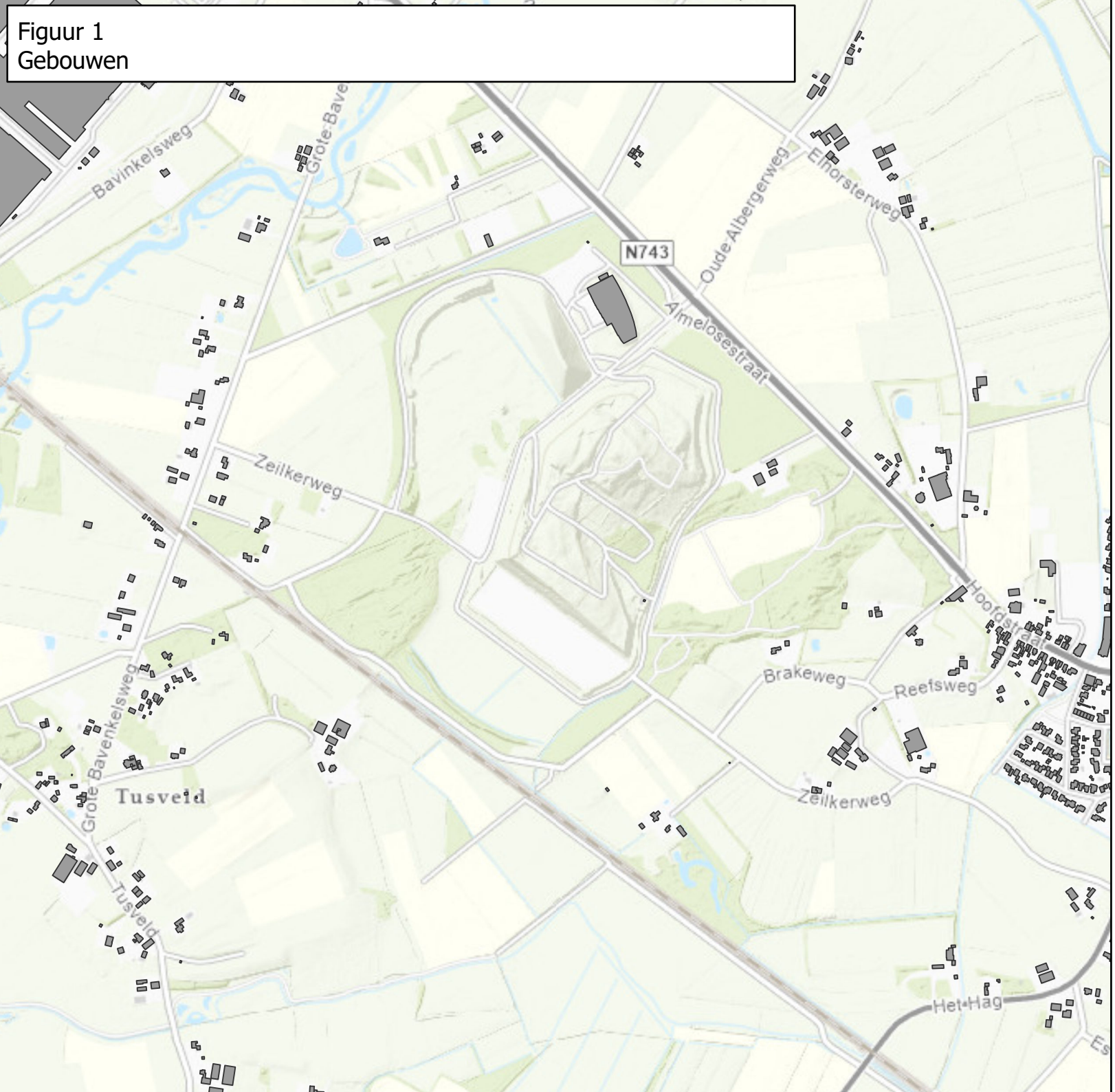

Legenda

Gebouw

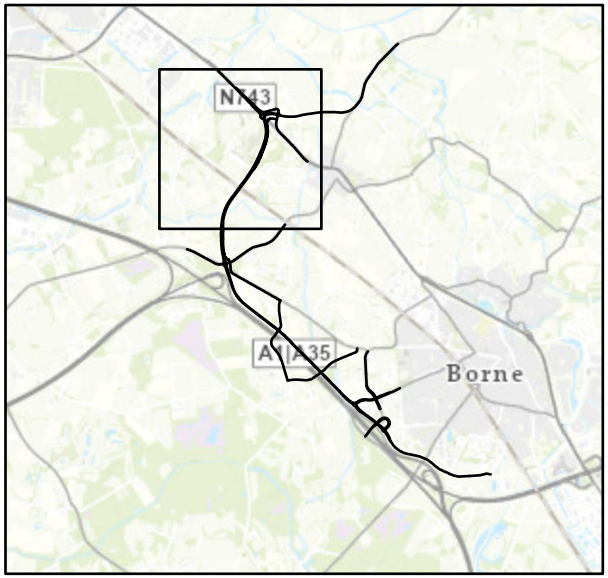

Land NRW, LGLN, Kadaster, Esri, HERE, Garmin, Foursquare, GeoTechnologies, Inc, METI/NASA, USGS; Esri, EsriNL, Rijkswaterstaat, Intermap, NASA, NGA, USGS; Esri, EsriNL, Rijkswaterstaat, NASA, NGA, USGS; Esri Community Maps Contributors, Land NRW, LGLN, Kadaster, Esri, HERE, Garmin, Foursquare, GeoTechnologies, Inc, METI/NASA,

Figuur 1
Gebouwen

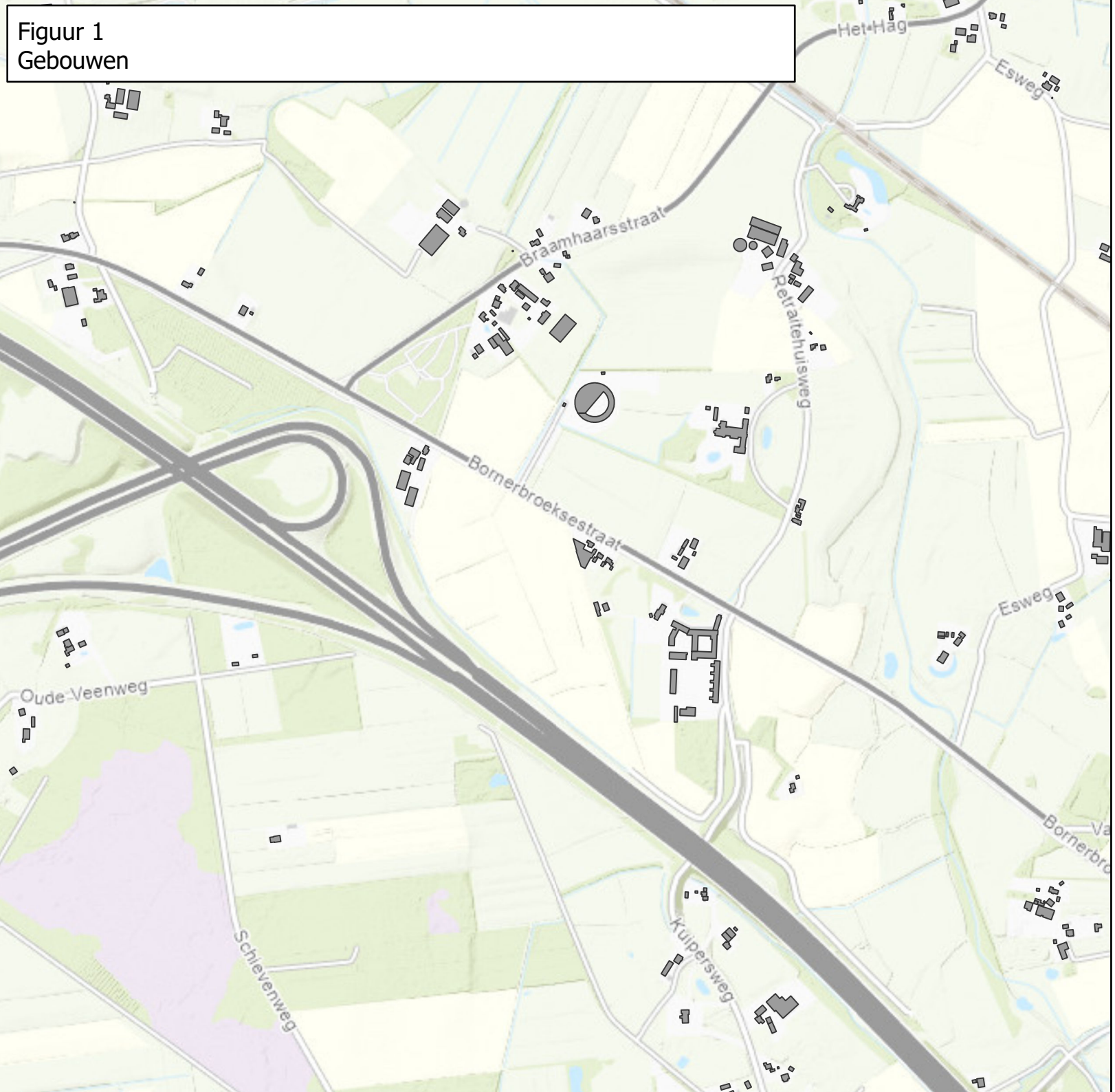

Legenda

Gebouw

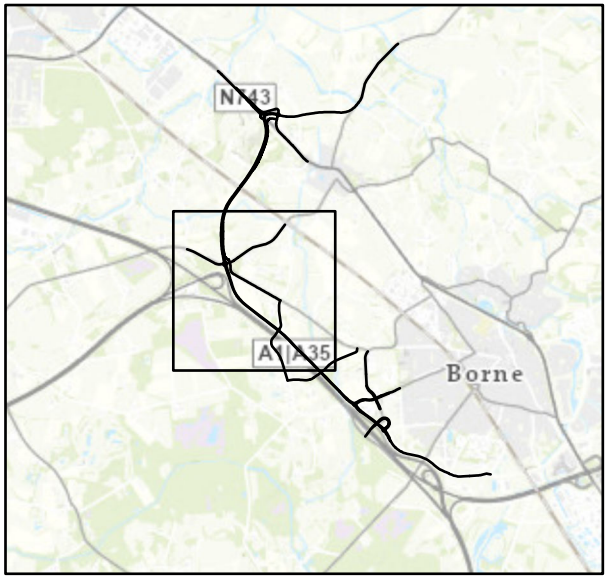

Land NRW, LGLN, Kadaster, Esri, HERE, Garmin, Foursquare, GeoTechnologies, Inc, METI/NASA, USGS; Esri, EsriNL, Rijkswaterstaat, Intermap, NASA, NGA, USGS; Esri, EsriNL, Rijkswaterstaat, NASA, NGA, USGS; Esri Community Maps Contributors, Land NRW, LGLN, Kadaster, Esri, HERE, Garmin, Foursquare, GeoTechnologies, Inc, METI/NASA,

Figuur 1
Gebouwen

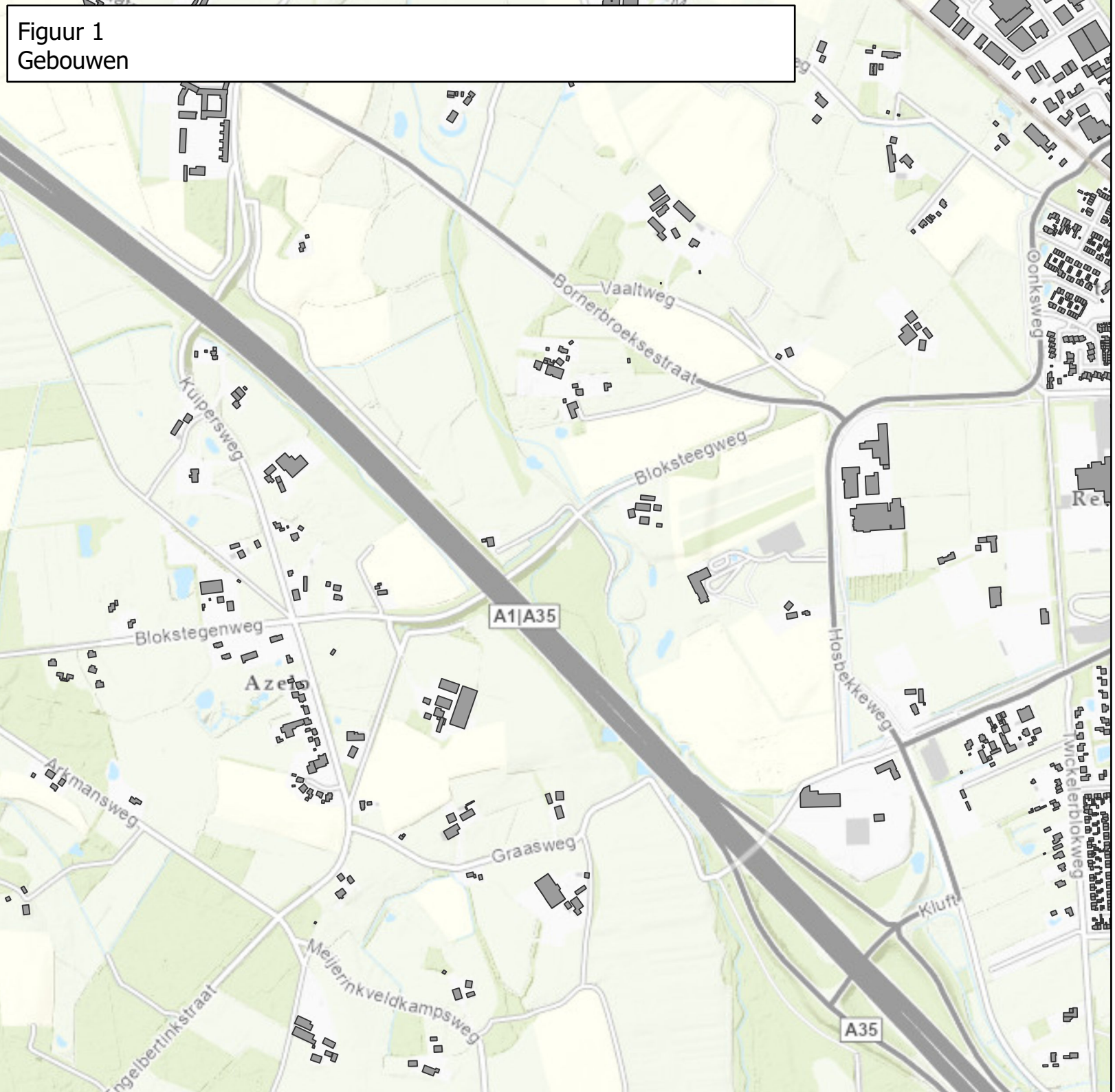

Legenda

Gebouw

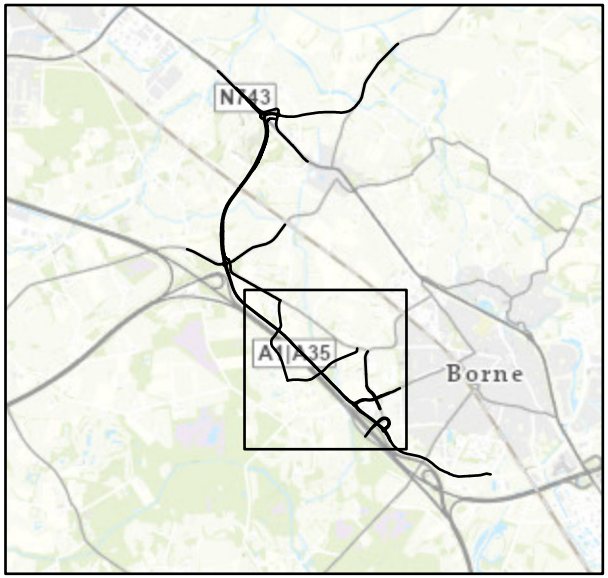

Land NRW, LGLN, Kadaster, Esri, HERE, Garmin, Foursquare, GeoTechnologies, Inc, METI/NASA, USGS; Esri, EsriNL, Rijkswaterstaat, Intermap, NASA, NGA, USGS; Esri, EsriNL, Rijkswaterstaat, NASA, NGA, USGS; Esri Community Maps Contributors, Land NRW, LGLN, Kadaster, Esri, HERE, Garmin, Foursquare, GeoTechnologies, Inc, METI/NASA,

Figuur 1
Gebouwen

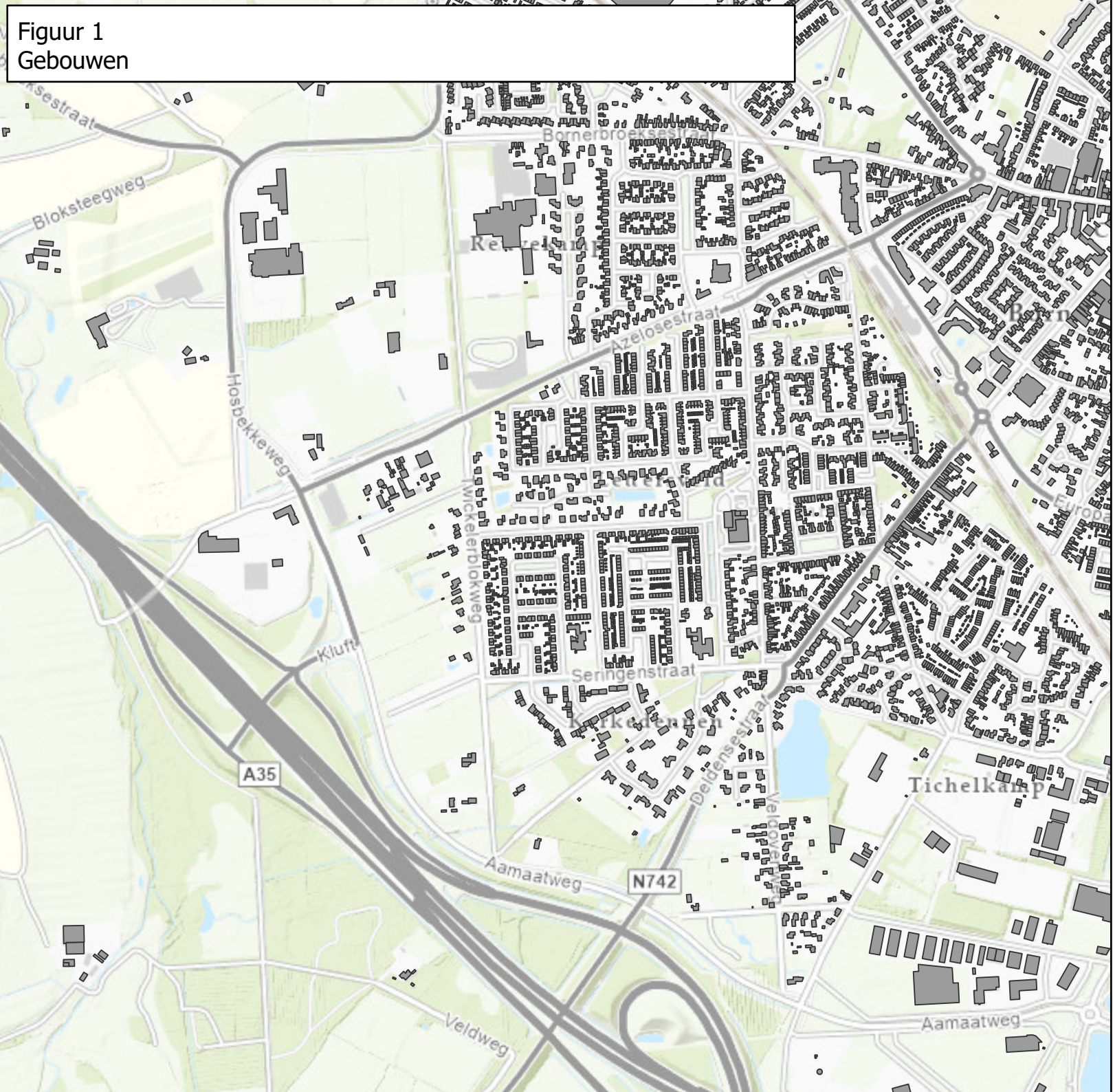

Legenda

Gebouw

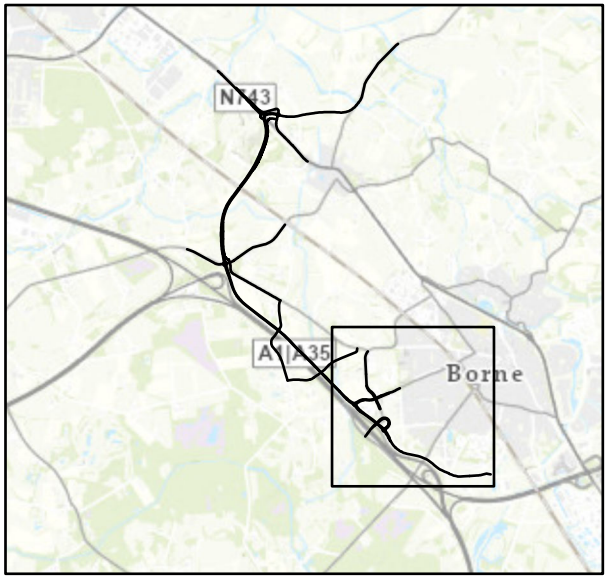

Land NRW, LGLN, Kadaster, Esri, HERE, Garmin, Foursquare, GeoTechnologies, Inc, METI/NASA, USGS; Esri, EsriNL, Rijkswaterstaat, Intermap, NASA, NGA, USGS; Esri, EsriNL, Rijkswaterstaat, NASA, NGA, USGS; Esri Community Maps Contributors, Land NRW, LGLN, Kadaster, Esri, HERE, Garmin, Foursquare, GeoTechnologies, Inc, METI/NASA,

Figuur 2
Toetspunten met ID

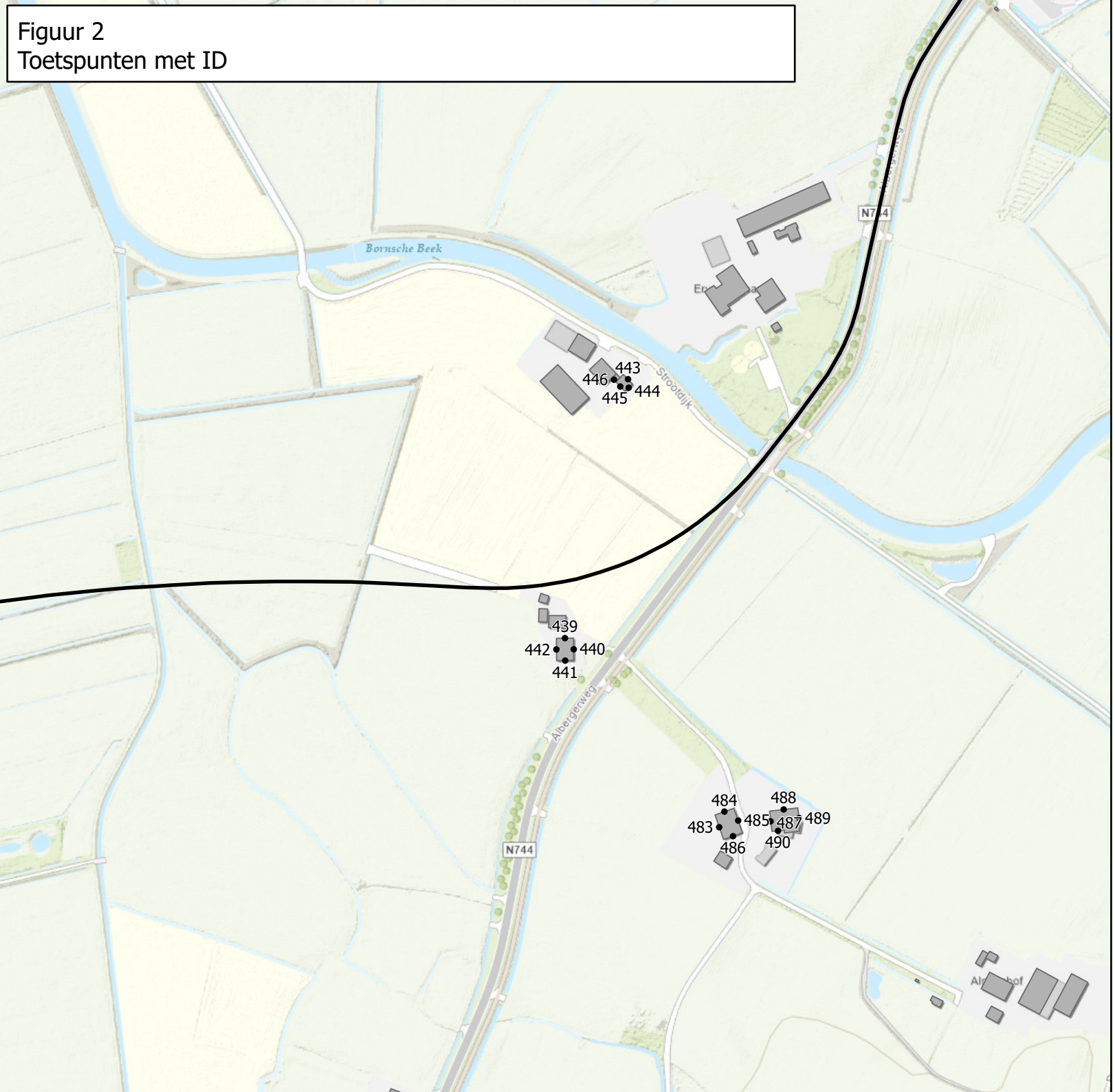

Legenda

- Toetspunten
- Gebouwen
- Rijlijnen

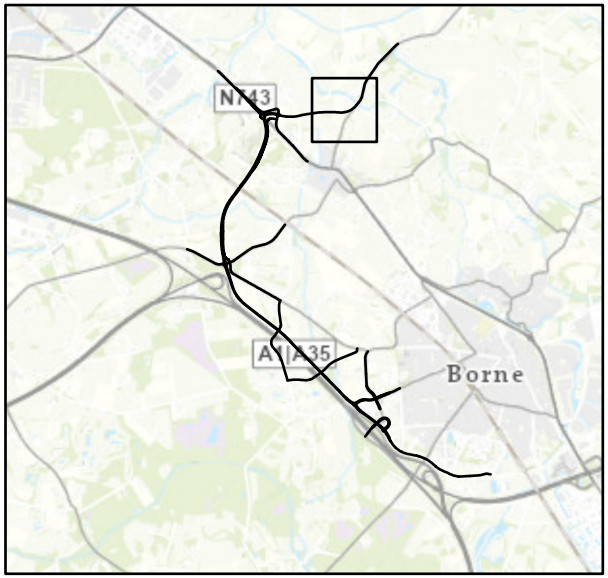

Land NRW, LGLN, Kadaster, Esri, HERE, Garmin, Foursquare, GeoTechnologies, Inc, METI/NASA, USGS; Esri, EsriNL, Rijkswaterstaat, Intermap, NASA, NGA, USGS; Esri Community Maps Contributors, Land NRW, LGLN, Kadaster, Esri, HERE, Garmin, Foursquare, GeoTechnologies, Inc, METI/NASA, USGS; Esri Nederland, Community Map Contributors

Figuur 2
Toetspunten met ID

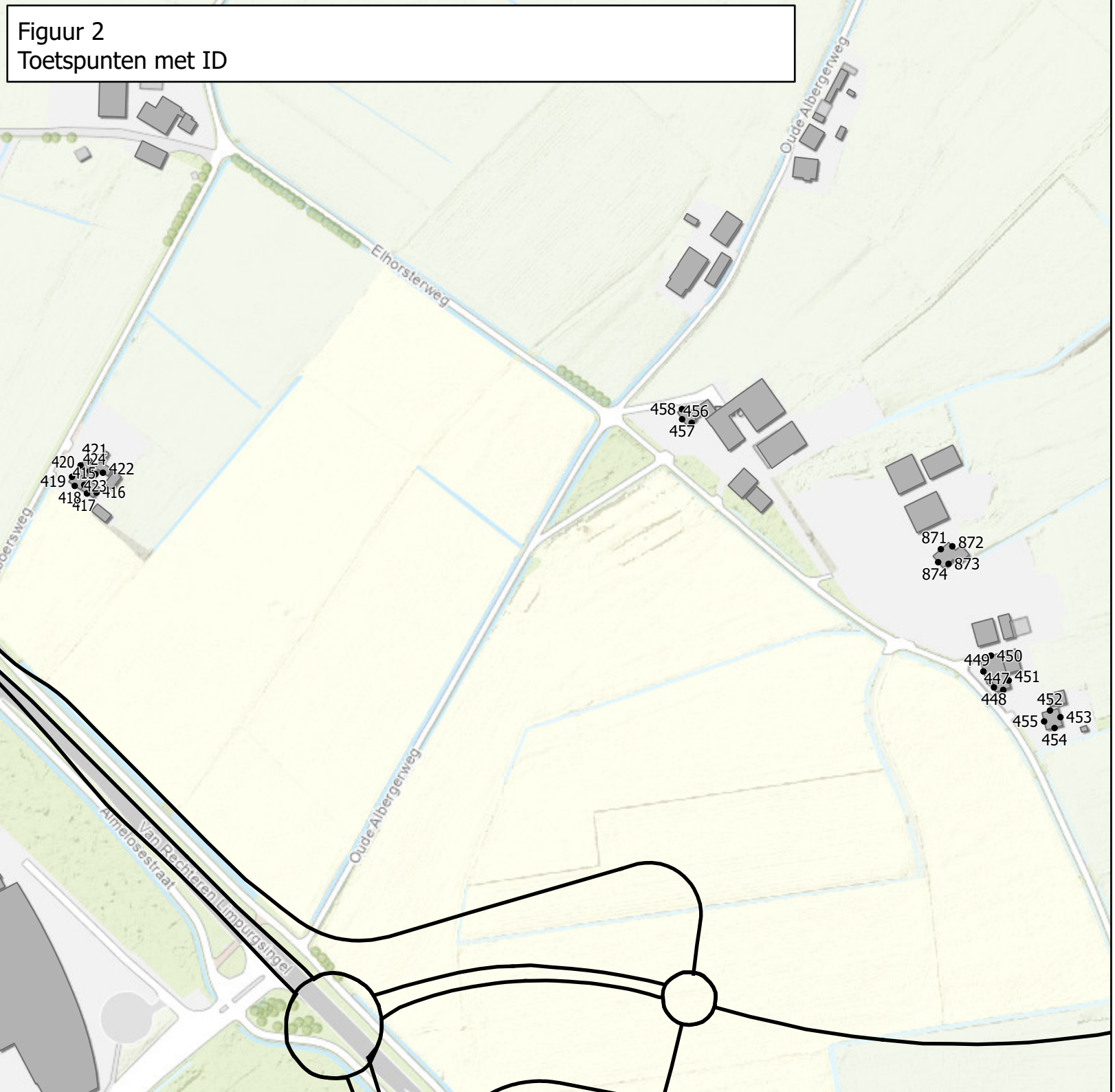

Legenda

- Toetspunten
- Gebouwen
- Rijlijnen

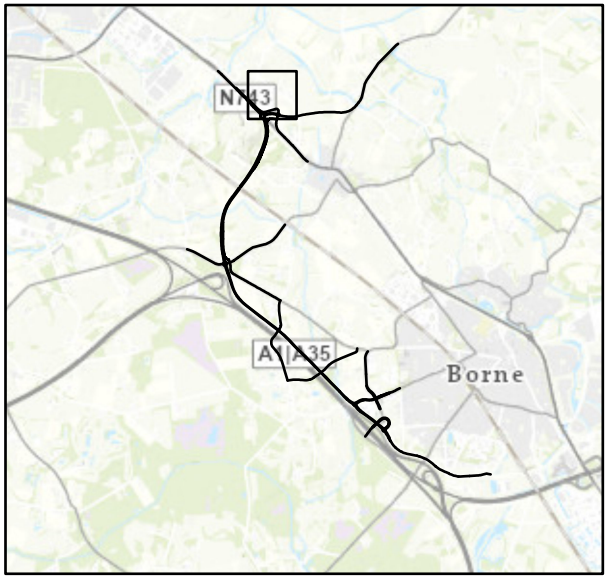

Land NRW, LGLN, Kadaster, Esri, HERE, Garmin, Foursquare, GeoTechnologies, Inc, METI/NASA, USGS; Esri, EsriNL, Rijkswaterstaat, Intermap, NASA, NGA, USGS; Esri Community Maps Contributors, Land NRW, LGLN, Kadaster, Esri, HERE, Garmin, Foursquare, GeoTechnologies, Inc, METI/NASA, USGS; Esri, CGIAR, EsriNL, Rijkswaterstaat, USGS; Esri

Figuur 2
Toetspunten met ID

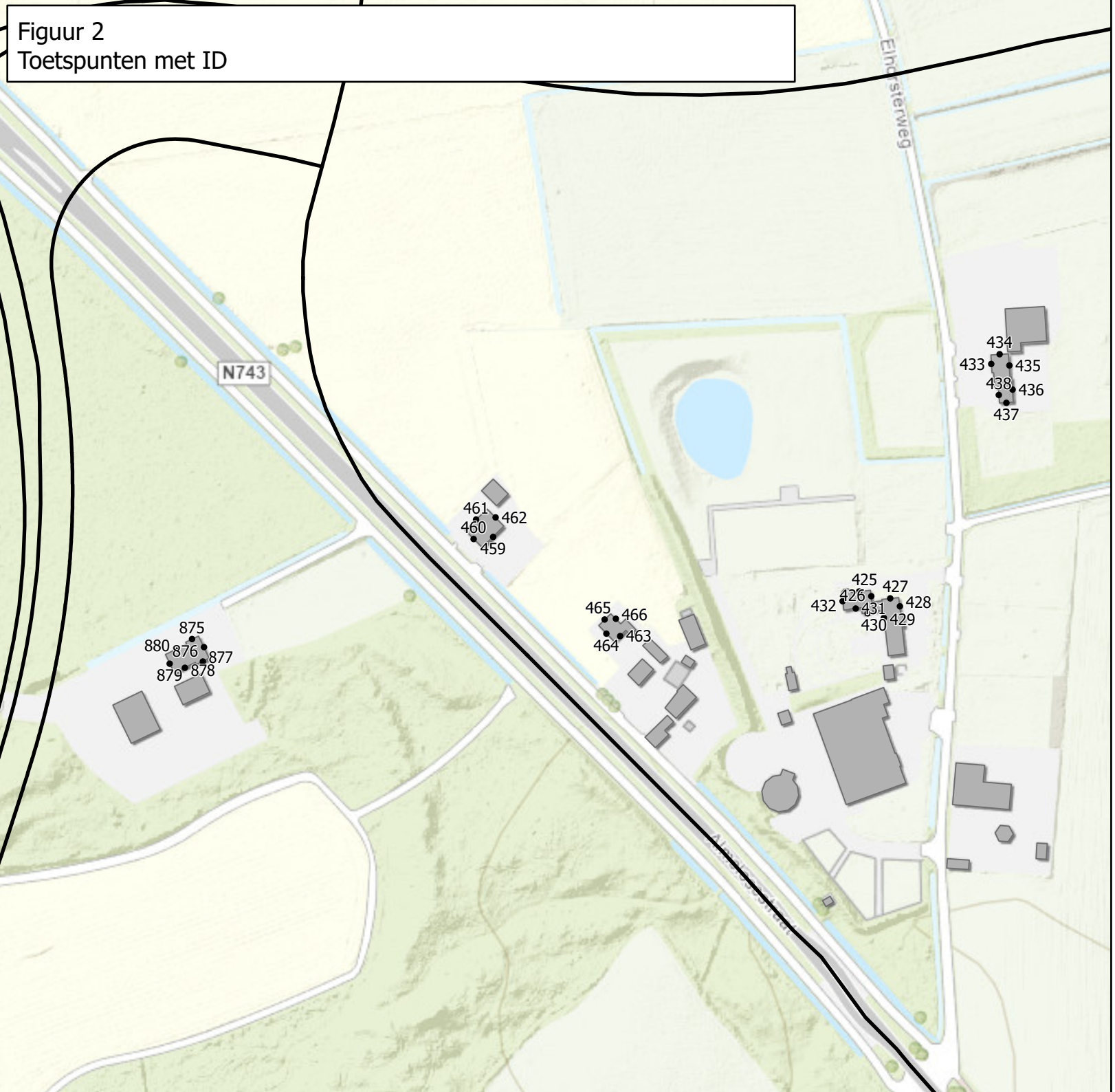

Legenda

- Toetspunten
- Gebouwen
- Rijlijnen

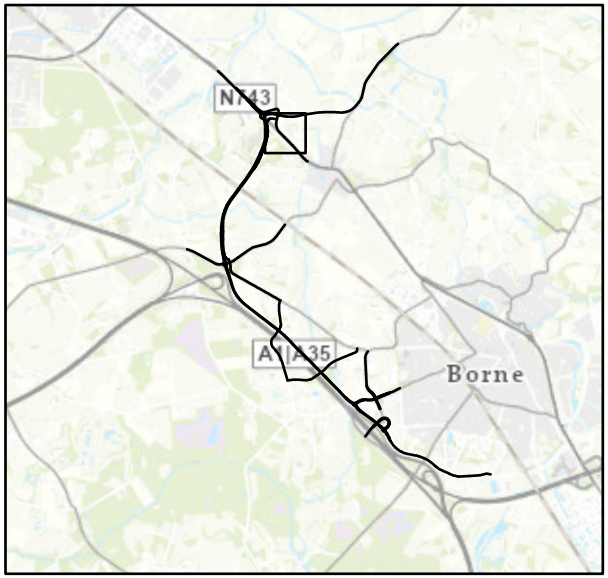

Land NRW, LGLN, Kadaster, Esri, HERE, Garmin, Foursquare, GeoTechnologies, Inc, METI/NASA, USGS; Esri, EsriNL, Rijkswaterstaat, Intermap, NASA, NGA, USGS; Esri Community Maps Contributors, Land NRW, LGLN, Kadaster, Esri, HERE, Garmin, Foursquare, GeoTechnologies, Inc, METI/NASA, USGS; Esri, CGIAR, EsriNL, Rijkswaterstaat, USGS; Esri

Figuur 2
Toetspunten met ID

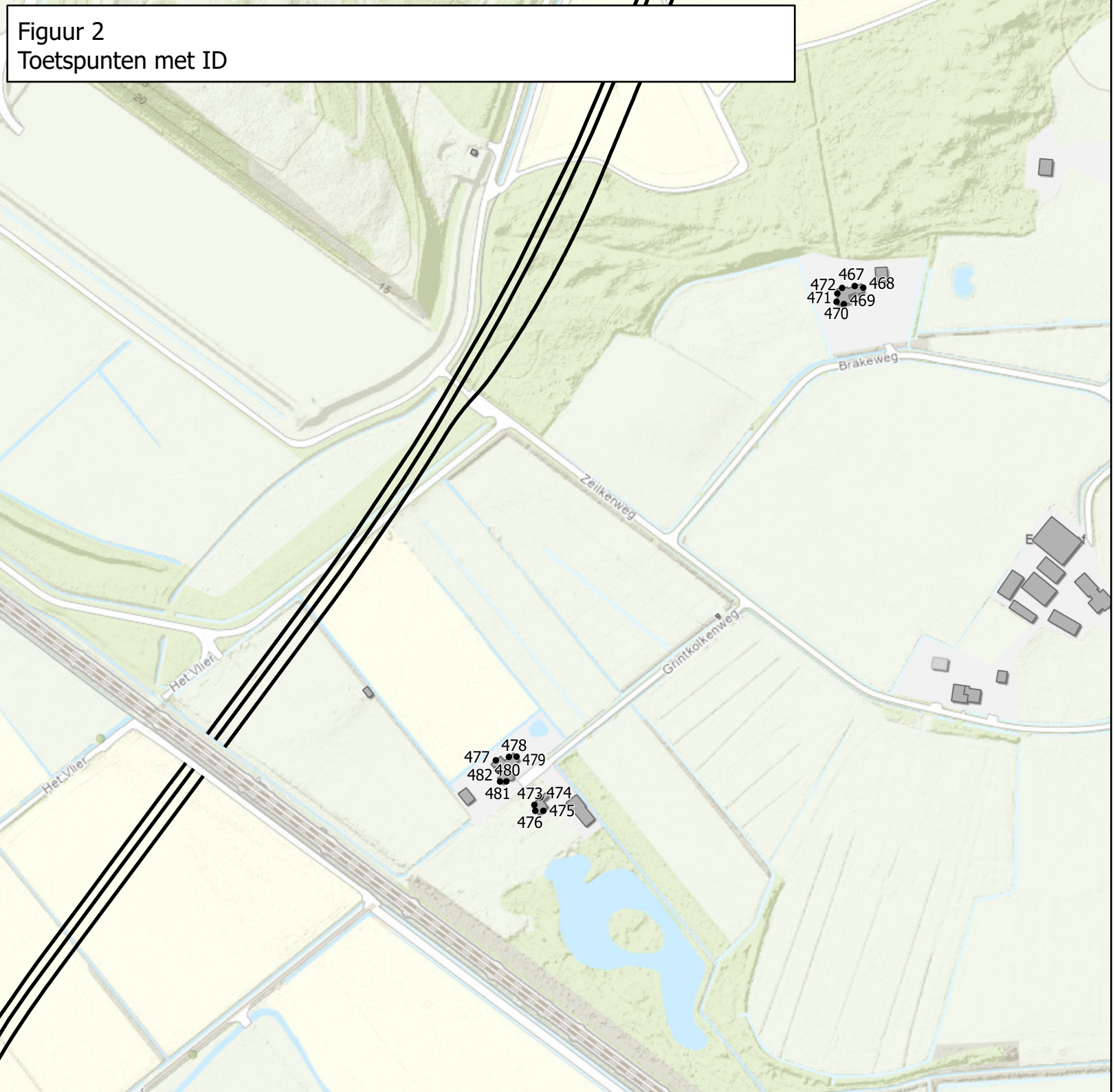

Legenda

- Toetspunten
- Gebouwen
- Rijlijnen

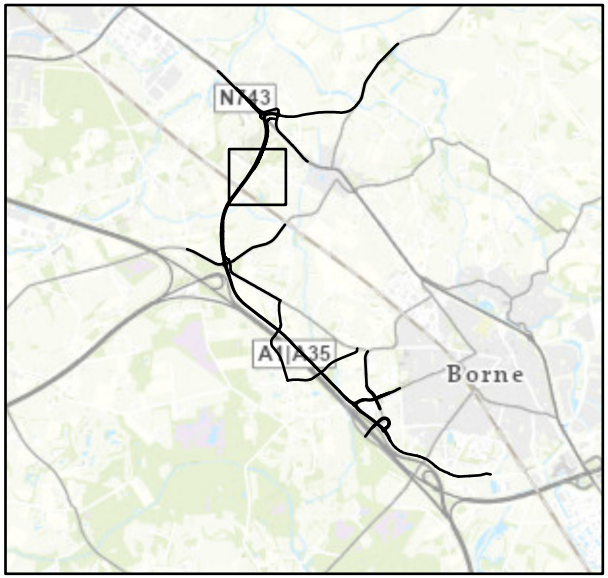

Land NRW, LGLN, Kadaster, Esri, HERE, Garmin, Foursquare, GeoTechnologies, Inc, METI/NASA, USGS; Esri, EsriNL, Rijkswaterstaat, Intermap, NASA, NGA, USGS; Esri Community Maps Contributors, Land NRW, LGLN, Kadaster, Esri, HERE, Garmin, Foursquare, GeoTechnologies, Inc, METI/NASA, USGS; Esri, CGIAR, EsriNL, Rijkswaterstaat, USGS; Esri

Figuur 2
Toetspunten met ID

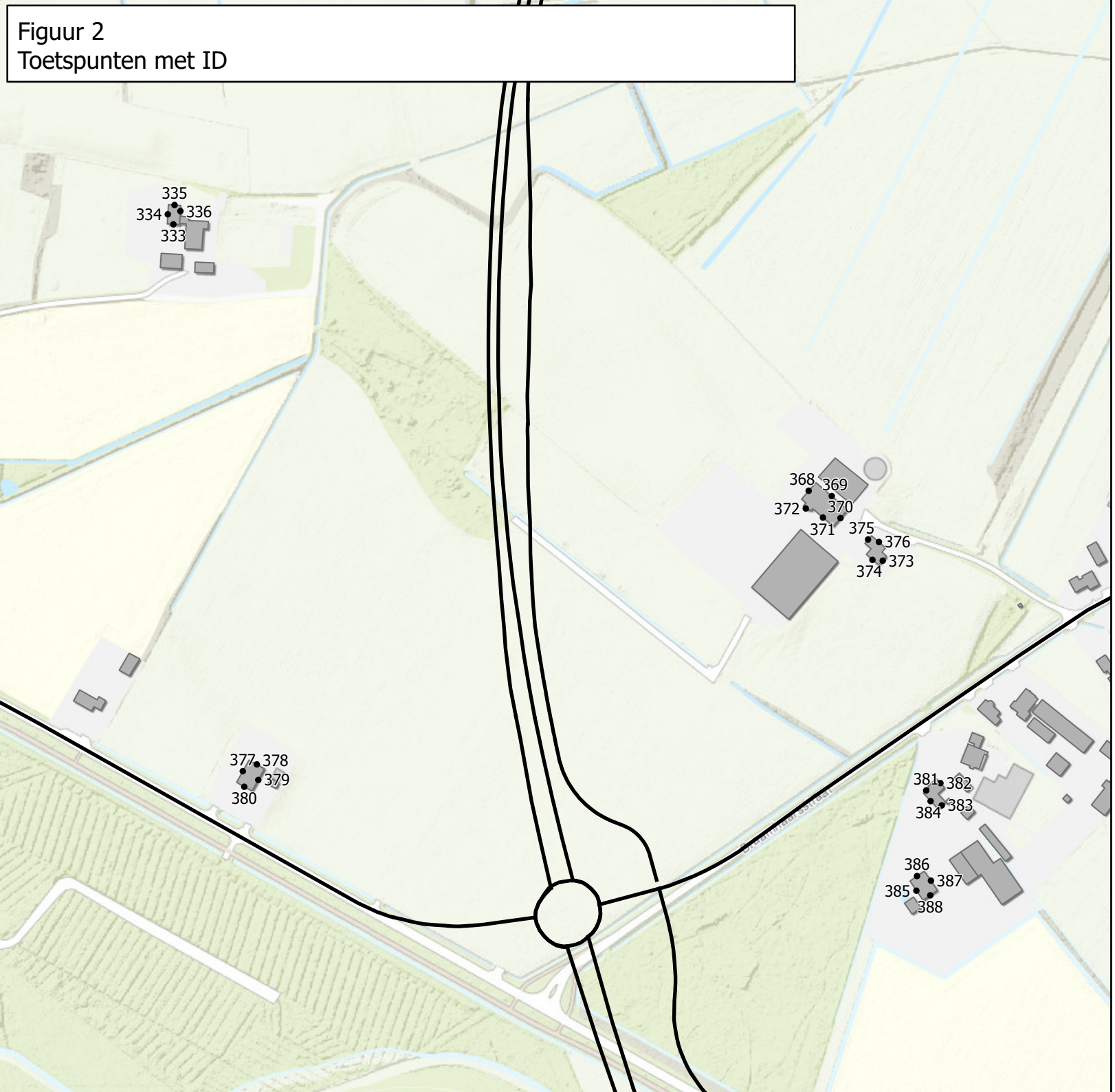

Legenda

- Toetspunten
- Gebouwen
- Rijlijnen

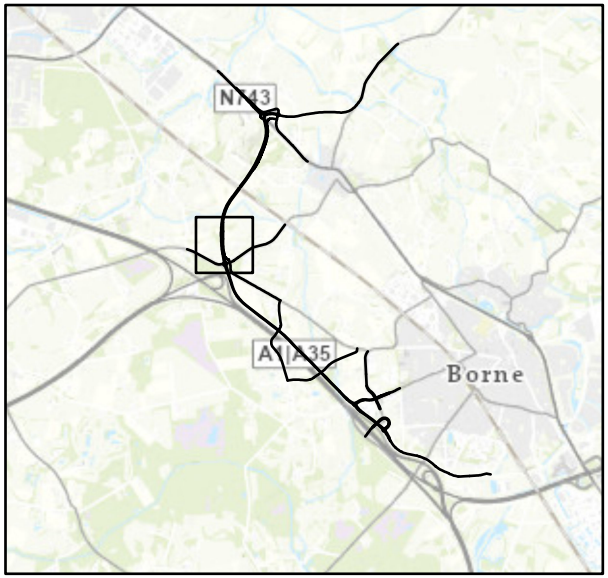

Land NRW, LGLN, Kadaster, Esri, HERE, Garmin, Foursquare, GeoTechnologies, Inc, METI/NASA, USGS; Esri, EsriNL, Rijkswaterstaat, Intermap, NASA, NGA, USGS; Sources: Esri, Airbus DS, USGS, NGA, NASA, CGIAR, N Robinson, NCEAS, NLS, OS, NMA, Geodatastyrelsen, Rijkswaterstaat, GSA, Geoland, FEMA, Intermap and the GIS user

Figuur 2
Toetspunten met ID

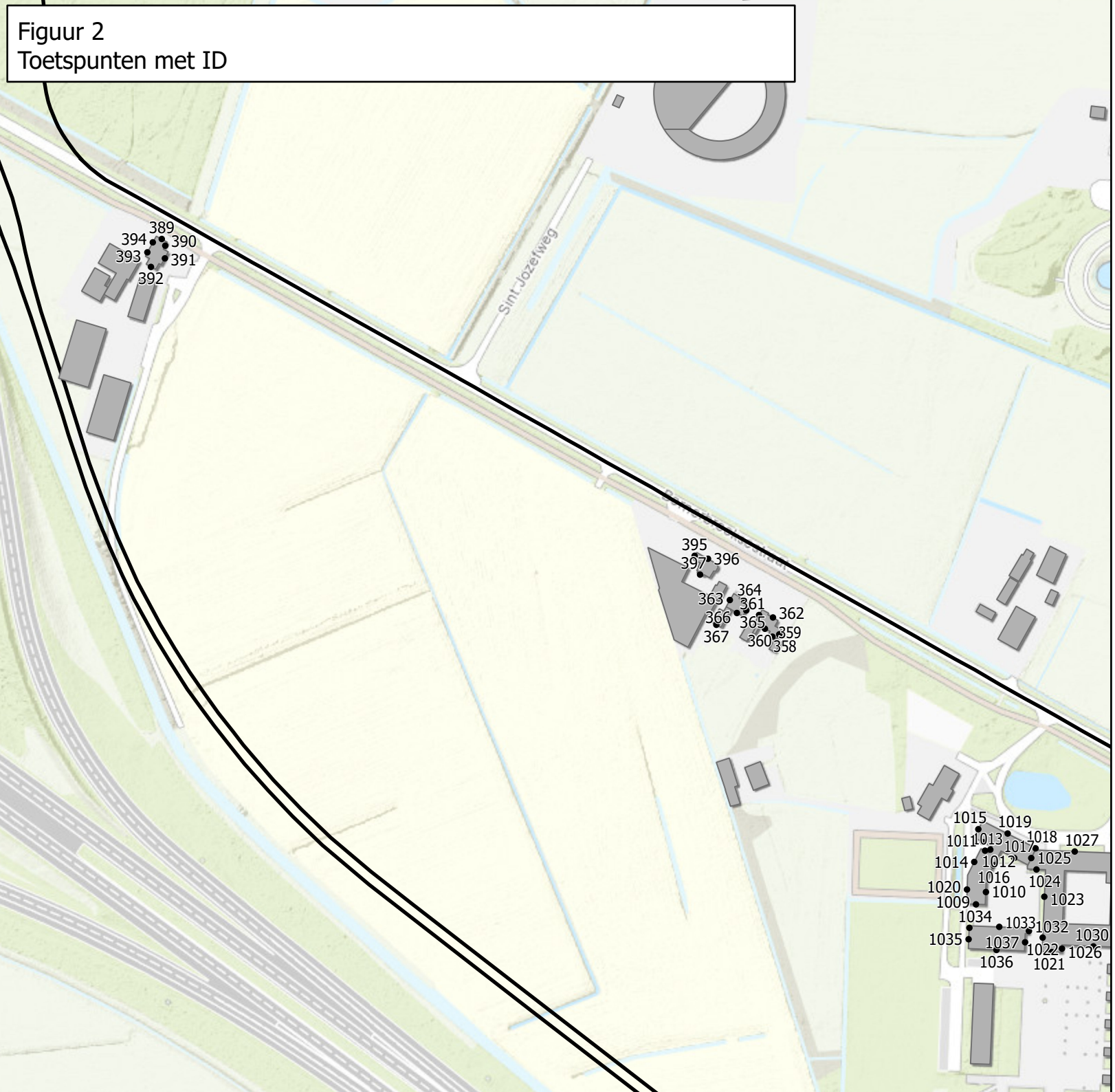

Legenda

- Toetspunten
- Gebouwen
- Rijlijnen

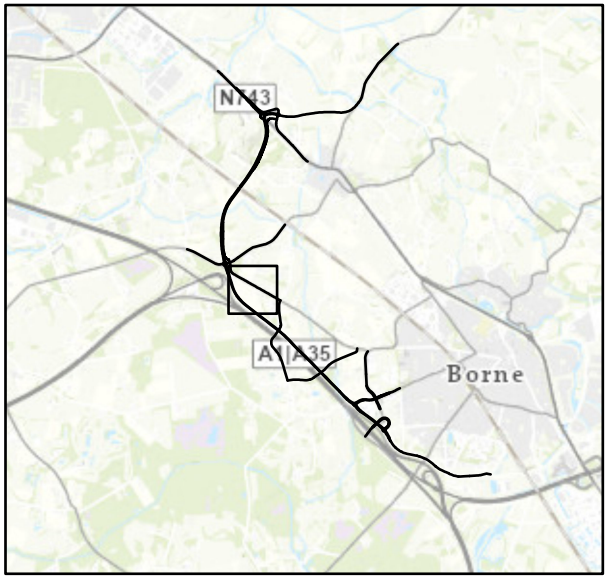

Land NRW, LGLN, Kadaster, Esri, HERE, Garmin, Foursquare, GeoTechnologies, Inc, METI/NASA, USGS; Esri, EsriNL, Rijkswaterstaat, Intermap, NASA, NGA, USGS; Sources: Esri, Airbus DS, USGS, NGA, NASA, CGIAR, N Robinson, NCEAS, NLS, OS, NMA, Geodatastyrelsen, Rijkswaterstaat, GSA, Geoland, FEMA, Intermap and the GIS user

Figuur 2
Toetspunten met ID

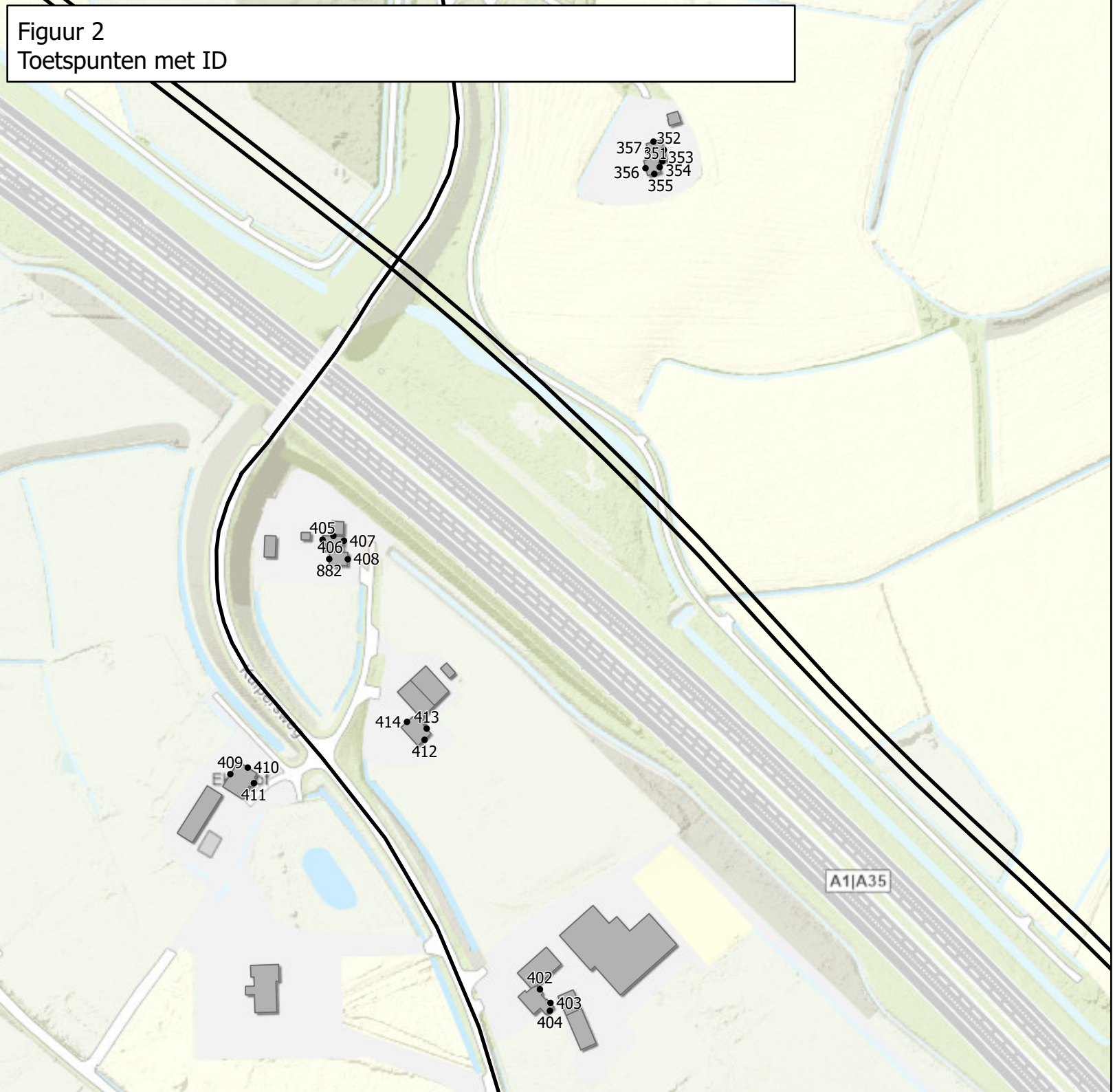

Legenda

- Toetspunten
- Gebouwen
- Rijlijnen

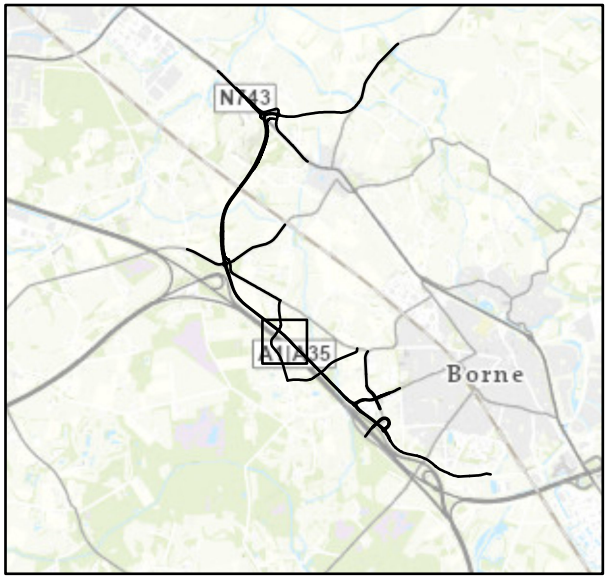

Land NRW, LGLN, Kadaster, Esri, HERE, Garmin, Foursquare, GeoTechnologies, Inc, METI/NASA, USGS; Esri, EsriNL, Rijkswaterstaat, Intermap, NASA, NGA, USGS; Esri Community Maps Contributors, Land NRW, LGLN, Kadaster, Esri, HERE, Garmin, Foursquare, GeoTechnologies, Inc, METI/NASA, USGS; Esri, CGIAR, EsriNL, Rijkswaterstaat, USGS; Esri

Figuur 2
Toetspunten met ID

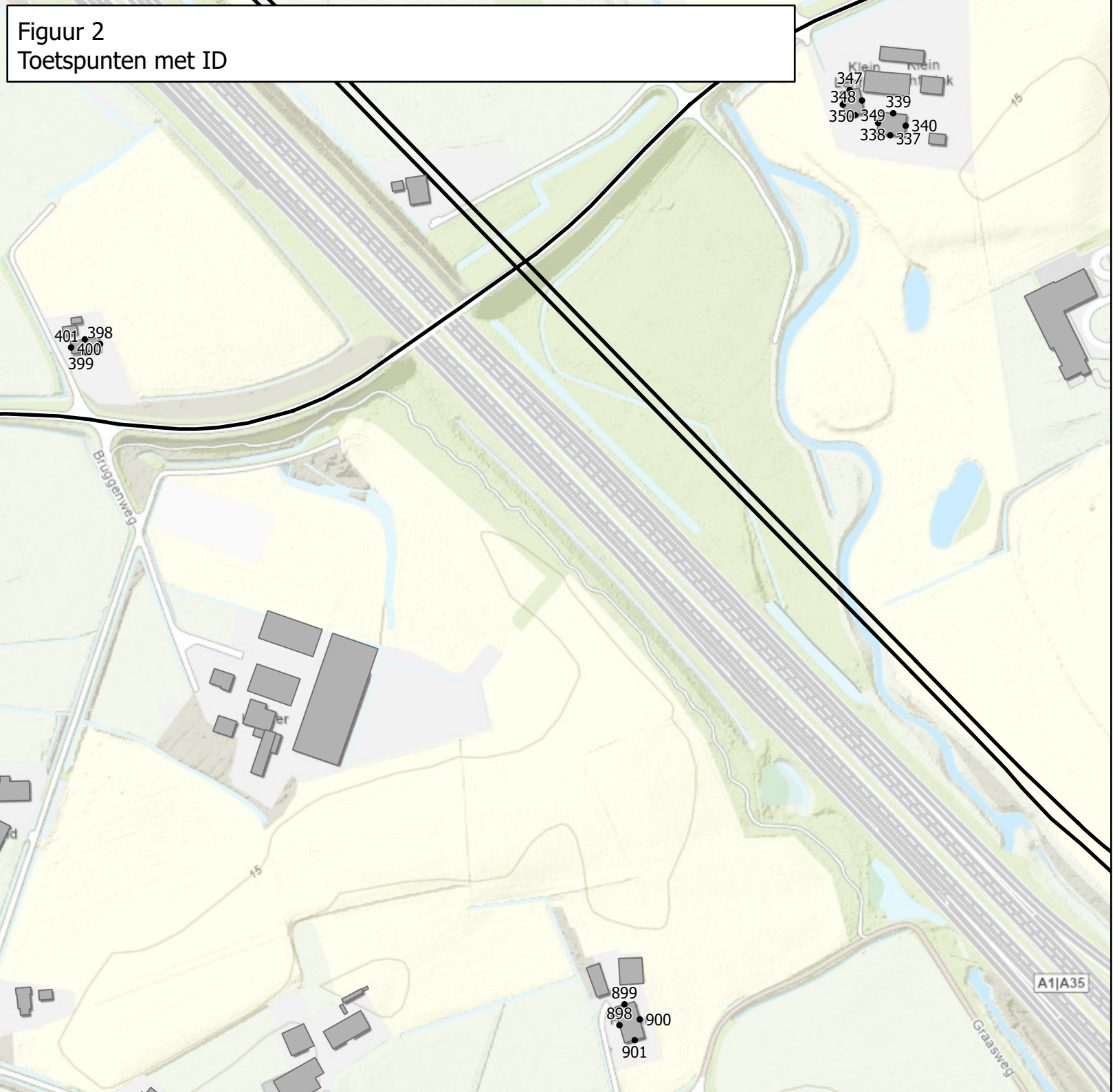

Legenda

- Toetspunten
- Gebouwen
- Rijlijnen

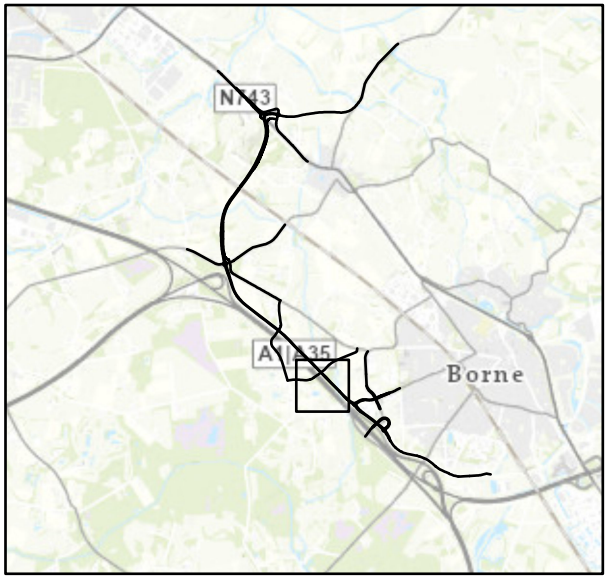

Land NRW, LGLN, Kadaster, Esri, HERE, Garmin, Foursquare, GeoTechnologies, Inc, METI/NASA, USGS; Esri, EsriNL, Rijkswaterstaat, Intermap, NASA, NGA, USGS; Esri Community Maps Contributors, Land NRW, LGLN, Kadaster, Esri, HERE, Garmin, Foursquare, GeoTechnologies, Inc, METI/NASA, USGS; Esri Nederland, Community Map Contributors

Figuur 2
Toetspunten met ID

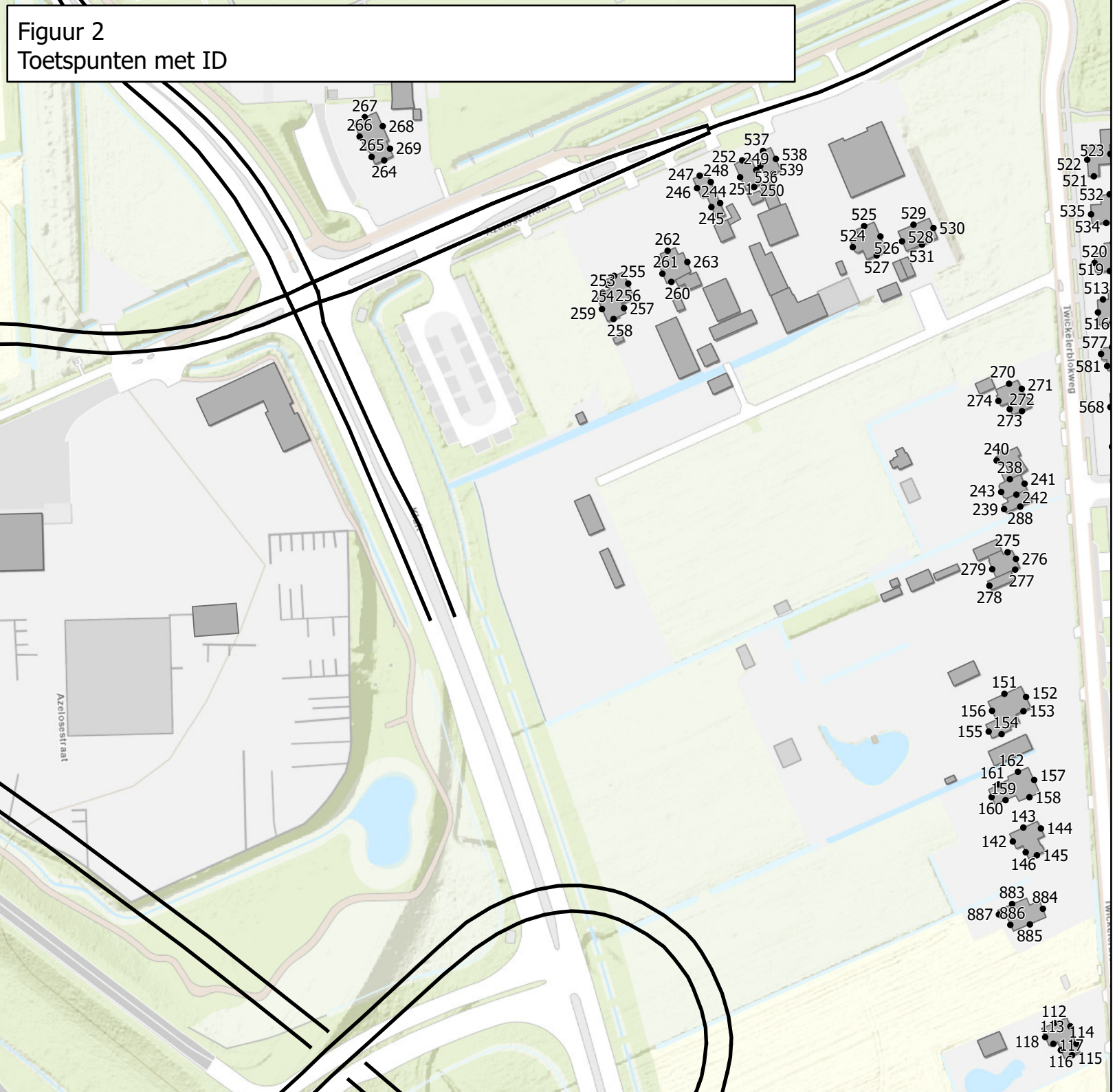

Legenda

- Toetspunten
- Gebouwen
- Rijlijnen

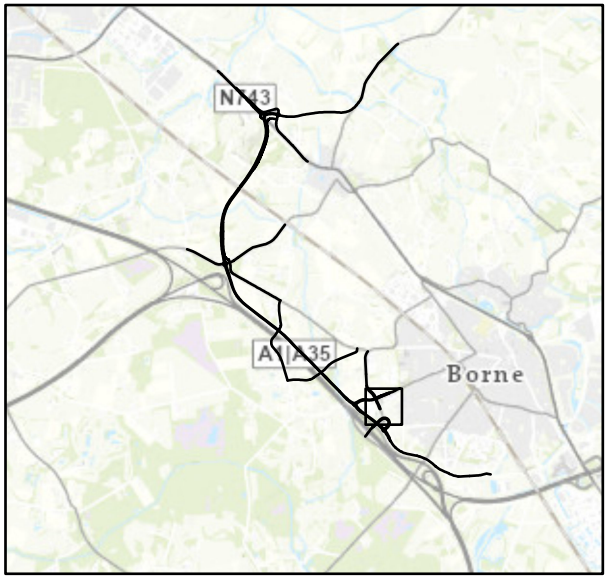

Land NRW, LGLN, Kadaster, Esri, HERE, Garmin, Foursquare, GeoTechnologies, Inc, METI/NASA, USGS; Esri, EsriNL, Rijkswaterstaat, Intermap, NASA, NGA, USGS; Esri Community Maps Contributors, Land NRW, LGLN, Kadaster, Esri, HERE, Garmin, Foursquare, GeoTechnologies, Inc, METI/NASA, USGS; Esri, CGIAR, EsriNL, Rijkswaterstaat, USGS; Esri

Figuur 2
Toetspunten met ID

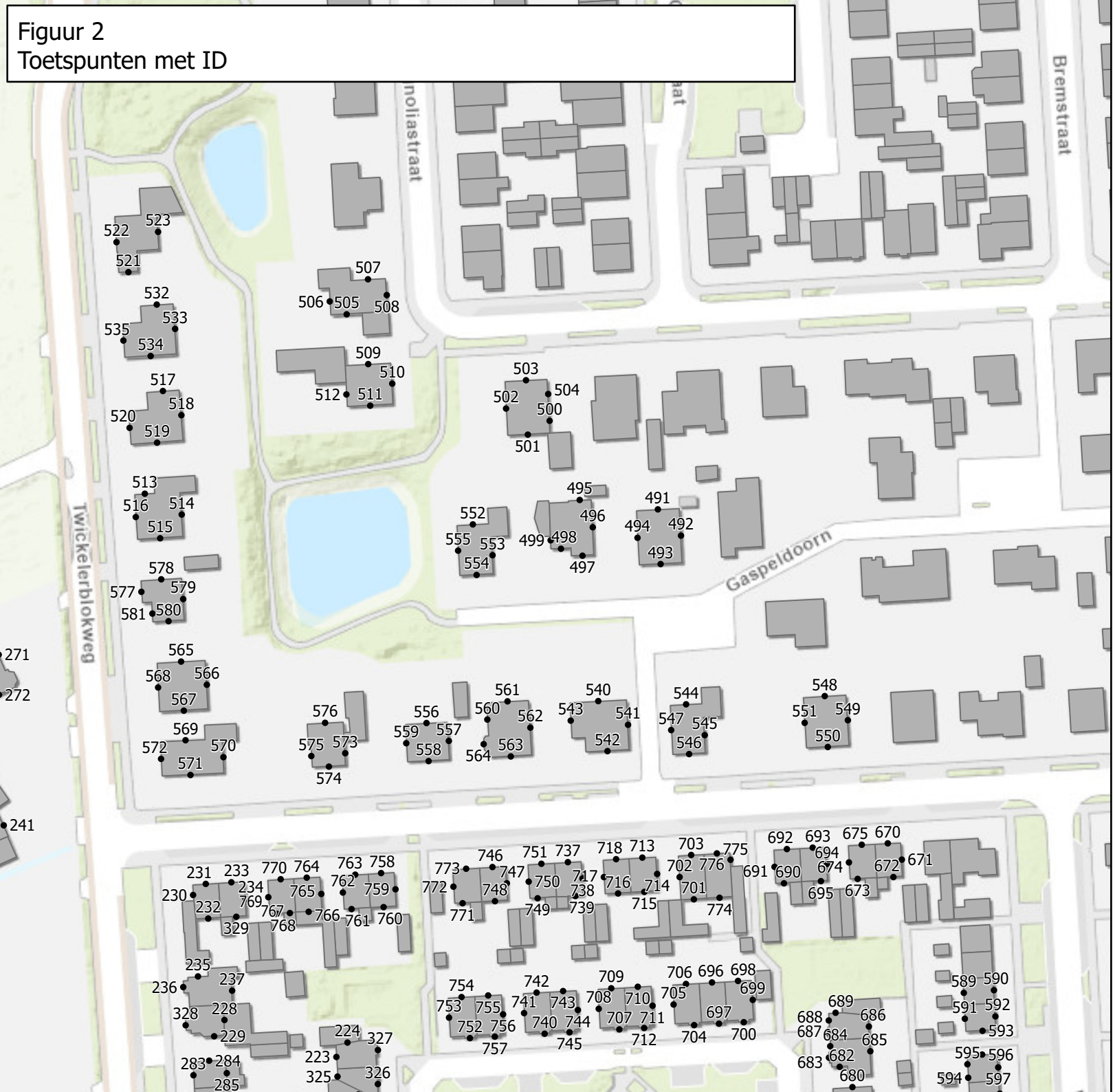

Legenda

- Toetspunten
- Gebouwen

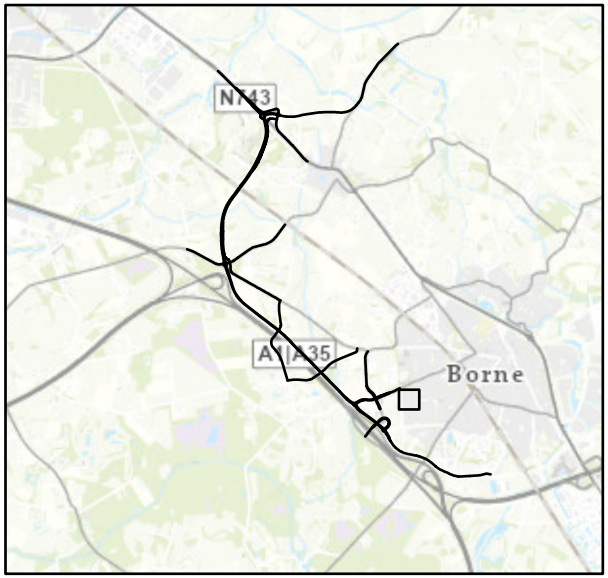

Land NRW, LGLN, Kadaster, Esri, HERE, Garmin, Foursquare, GeoTechnologies, Inc, METI/NASA, USGS; Esri, EsriNL, Rijkswaterstaat, Intermap, NASA, NGA, USGS; Esri Community Maps Contributors, Land NRW, LGLN, Kadaster, Esri, HERE, Garmin, Foursquare, GeoTechnologies, Inc, METI/NASA, USGS; Esri, CGIAR, EsriNL, Rijkswaterstaat, USGS; Esri

Figuur 2
Toetspunten met ID

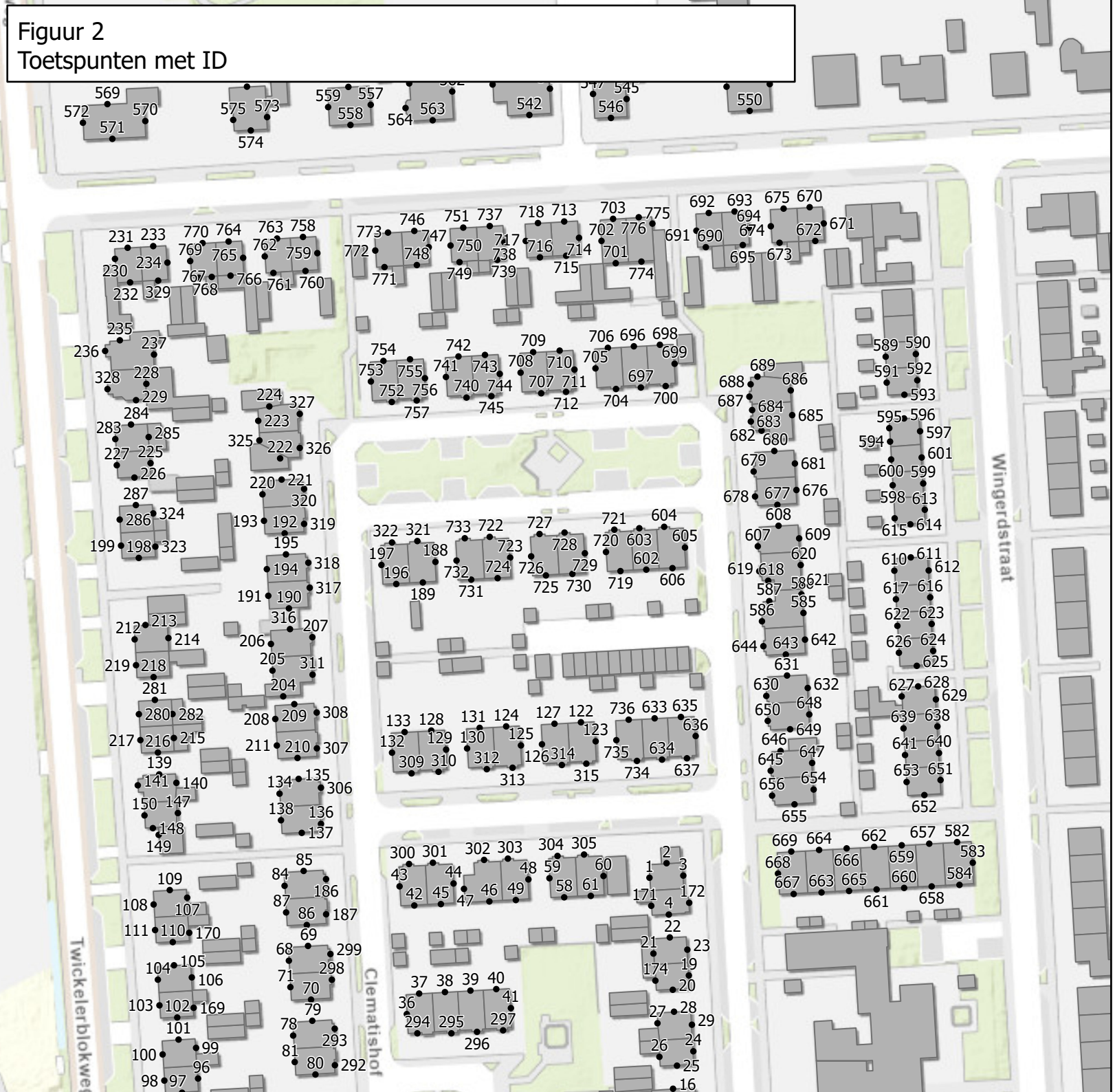

Legenda

- Toetspunten
- Gebouwen

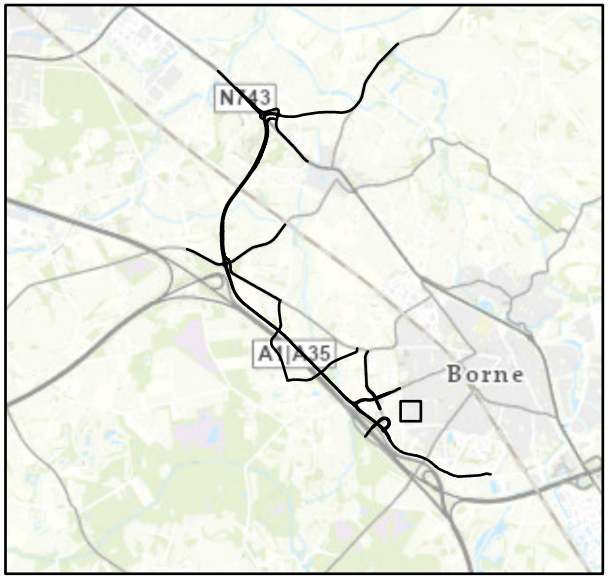

Land NRW, LGLN, Kadaster, Esri, HERE, Garmin, Foursquare, GeoTechnologies, Inc, METI/NASA, USGS; Esri, EsriNL, Rijkswaterstaat, Intermap, NASA, NGA, USGS; Esri Community Maps Contributors, Land NRW, LGLN, Kadaster, Esri, HERE, Garmin, Foursquare, GeoTechnologies, Inc, METI/NASA, USGS; Esri, CGIAR, EsriNL, Rijkswaterstaat, USGS; Esri

Figuur 2
Toetspunten met ID

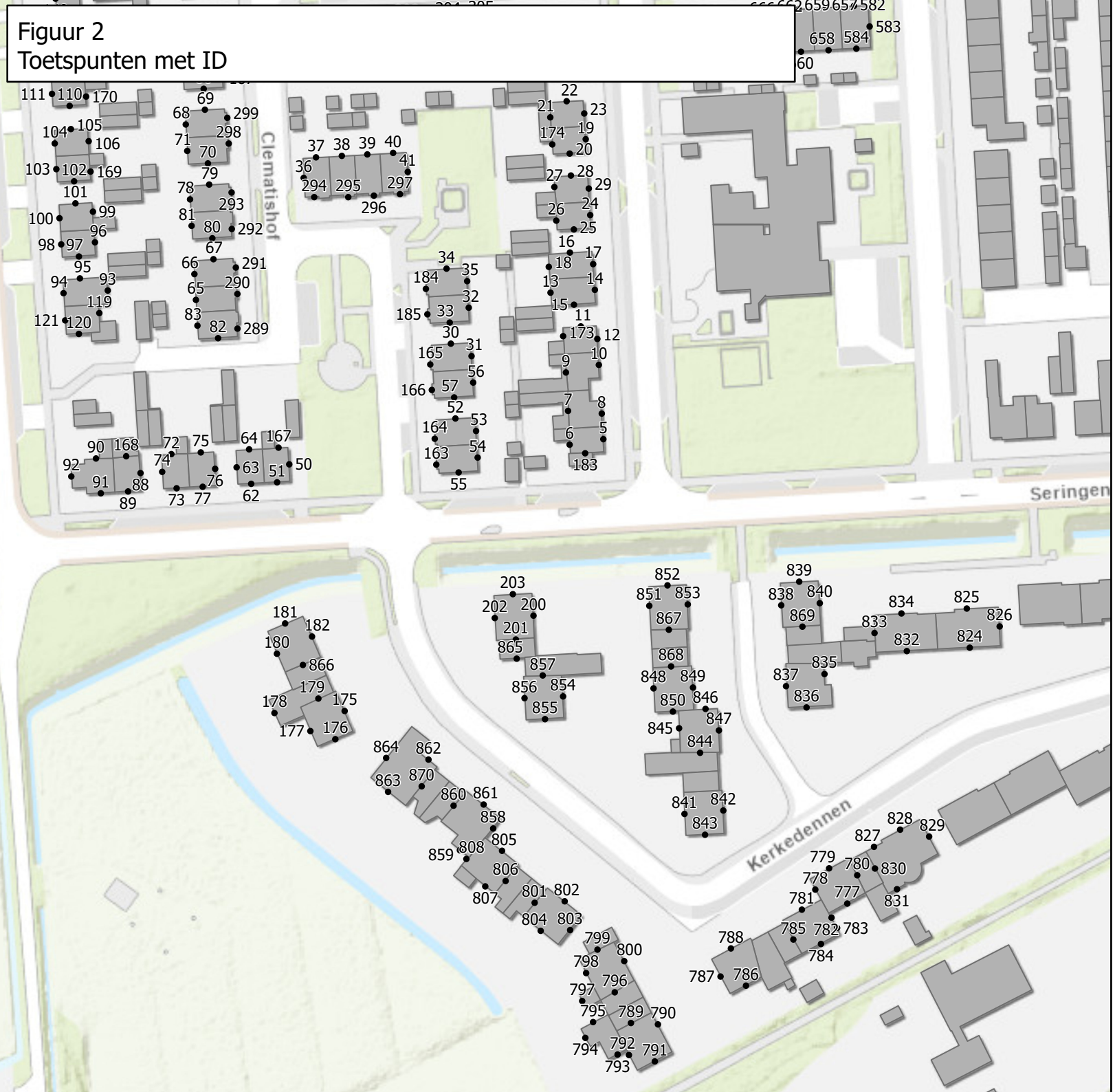

Legenda

- Toetspunten
- Gebouwen

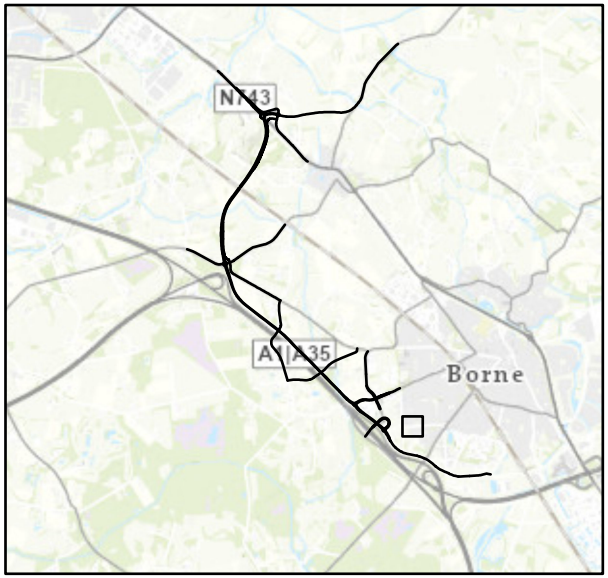

Land NRW, LGLN, Kadaster, Esri, HERE, Garmin, Foursquare, GeoTechnologies, Inc, METI/NASA, USGS; Esri, EsriNL, Rijkswaterstaat, Intermap, NASA, NGA, USGS; Esri Community Maps Contributors, Land NRW, LGLN, Kadaster, Esri, HERE, Garmin, Foursquare, GeoTechnologies, Inc, METI/NASA, USGS; Esri, CGIAR, EsriNL, Rijkswaterstaat, USGS; Esri

Figuur 2
Toetspunten met ID

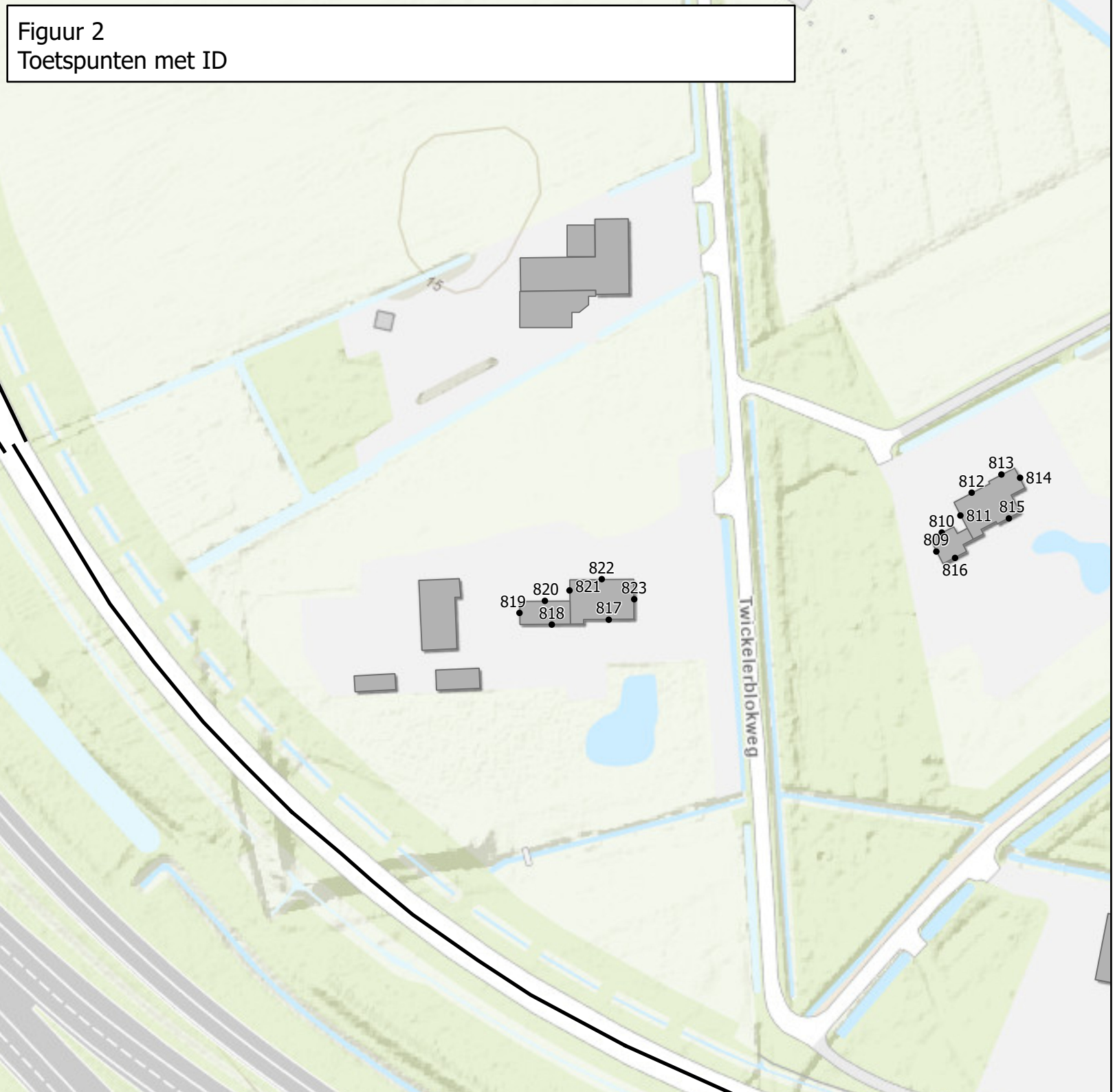

Legenda

- Toetspunten
- Gebouwen
- Rijlijnen

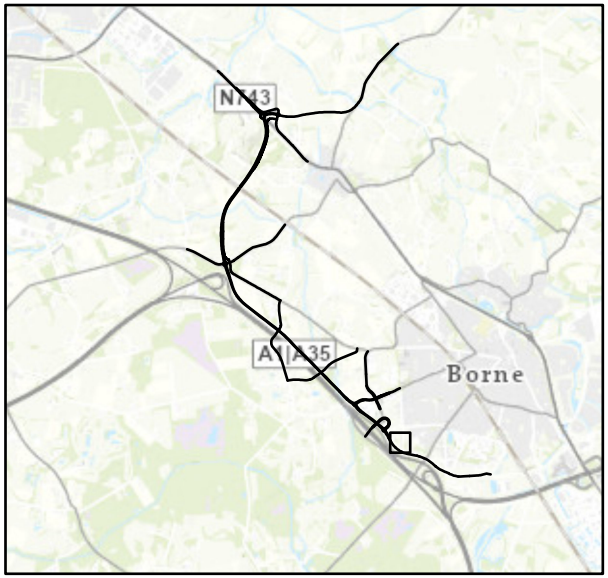

Land NRW, LGLN, Kadaster, Esri, HERE, Garmin, Foursquare, GeoTechnologies, Inc, METI/NASA, USGS; Esri, EsriNL, Rijkswaterstaat, Intermap, NASA, NGA, USGS; Esri Community Maps Contributors, Land NRW, LGLN, Kadaster, Esri, HERE, Garmin, Foursquare, GeoTechnologies, Inc, METI/NASA, USGS; Esri, CGIAR, EsriNL, Rijkswaterstaat, USGS; Esri

Figuur 2
Toetspunten met ID

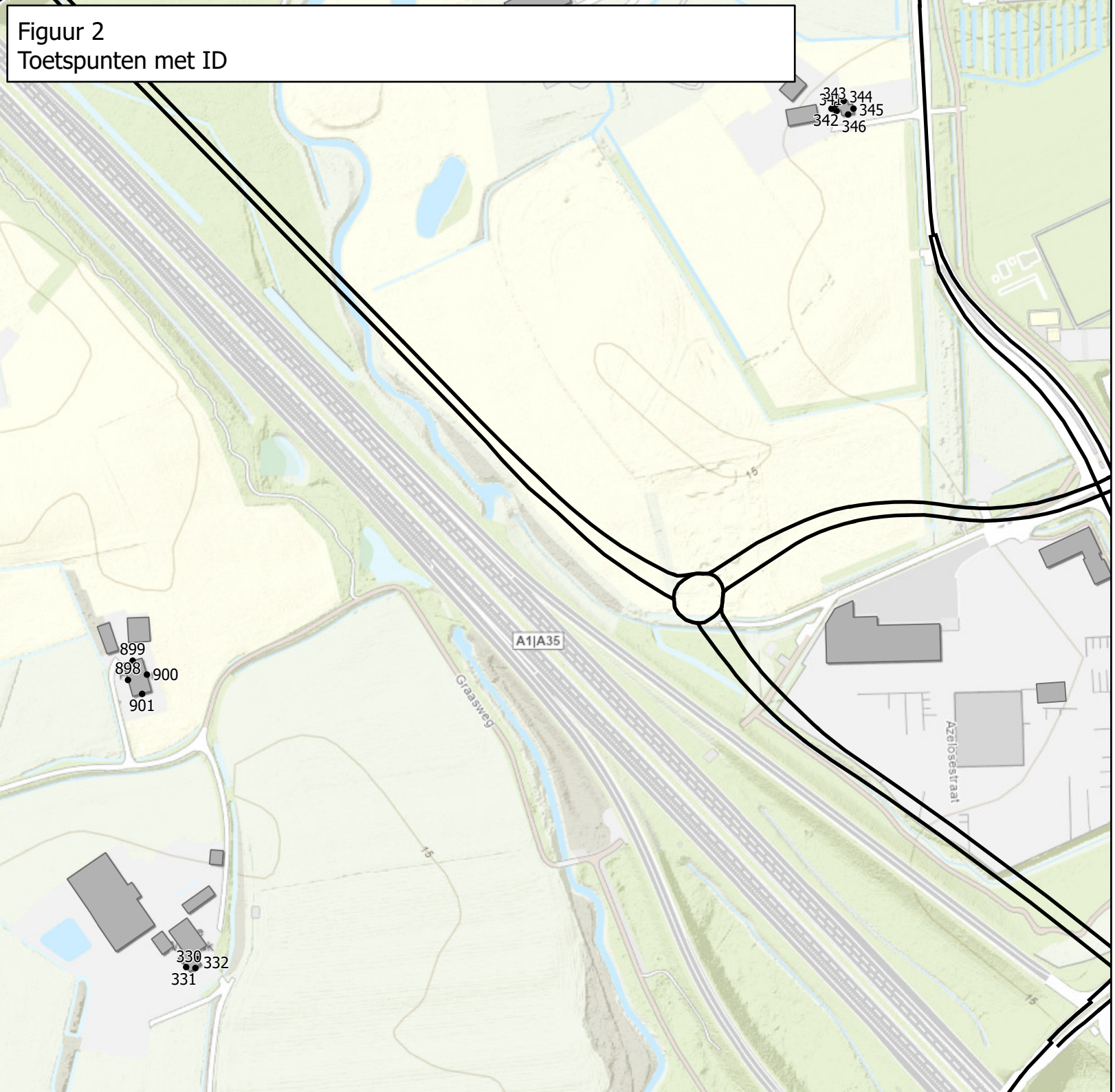

Legenda

- Toetspunten
- Gebouwen
- Rijlijnen

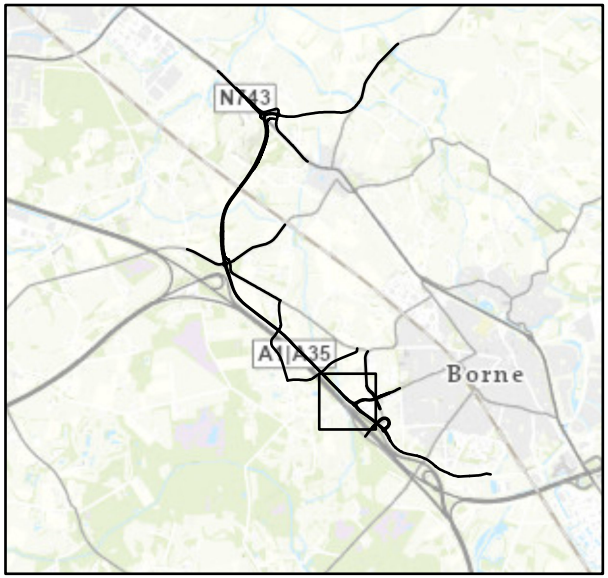

Land NRW, LGLN, Kadaster, Esri, HERE, Garmin, Foursquare, GeoTechnologies, Inc, METI/NASA, USGS; Esri, EsriNL, Rijkswaterstaat, Intermap, NASA, NGA, USGS; Esri Community Maps Contributors, Land NRW, LGLN, Kadaster, Esri, HERE, Garmin, Foursquare, GeoTechnologies, Inc, METI/NASA, USGS; Esri, CGIAR, EsriNL, Rijkswaterstaat, USGS; Esri

Figuur 3a
Heersende situatie: Rijlijnen met ID

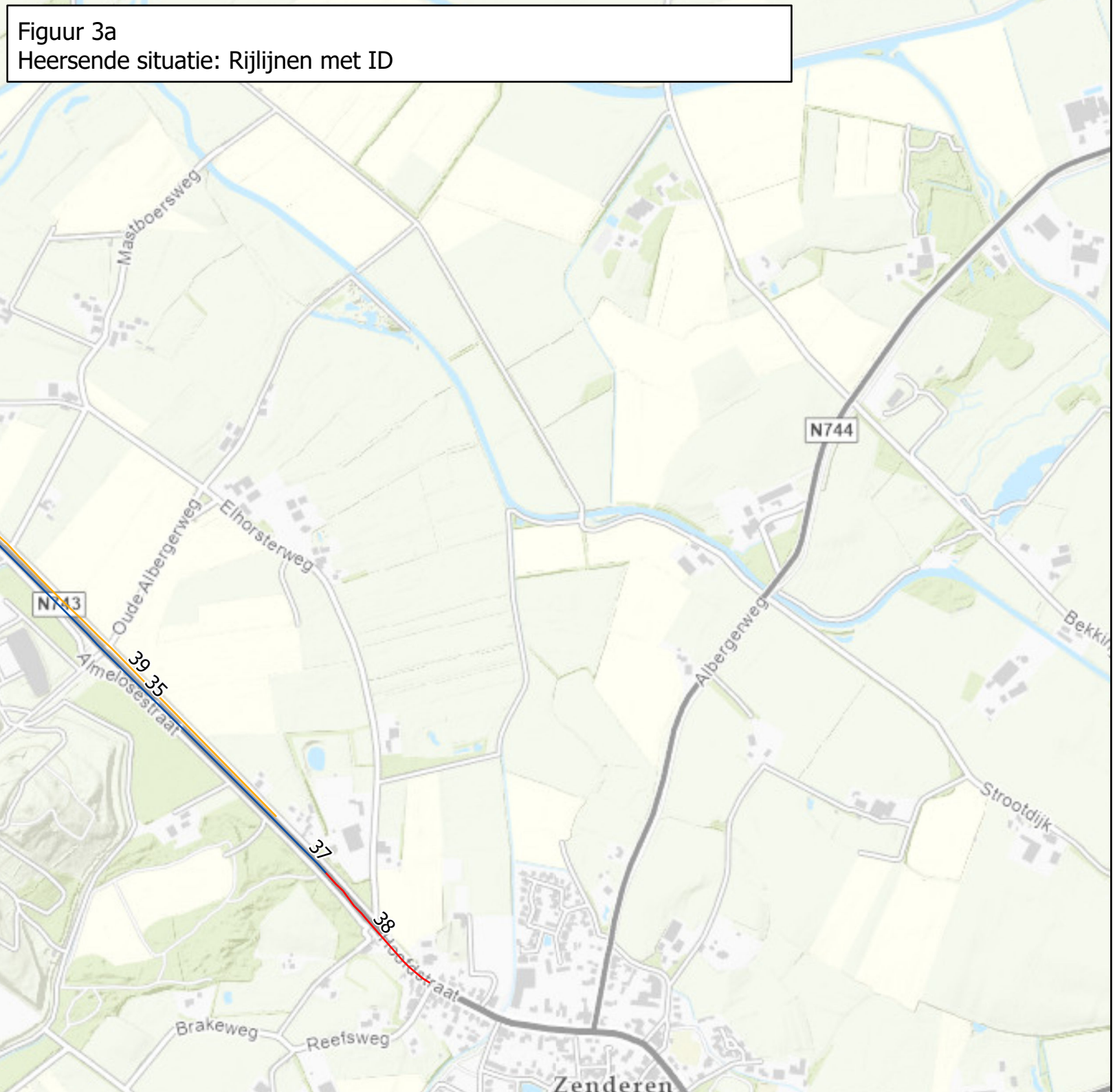

Legenda

Maximum rijsnelheid [km/u]

- 50
- 60
- 80

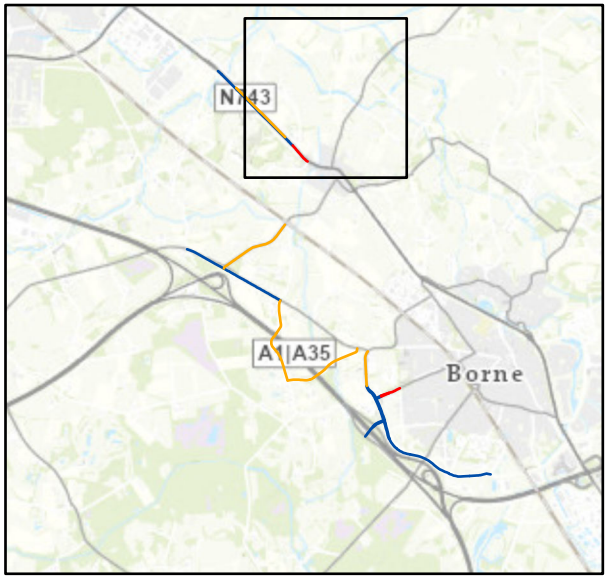

Land NRW, LGLN, Kadaster, Esri, HERE, Garmin, Foursquare, GeoTechnologies, Inc, METI/NASA, USGS; Esri, EsriNL, Rijkswaterstaat, Intermap, NASA, NGA, USGS; Esri, EsriNL, Rijkswaterstaat, NASA, NGA, USGS; Esri Community Maps Contributors, Land NRW, LGLN, Kadaster, Esri, HERE, Garmin, Foursquare, GeoTechnologies, Inc, METI/NASA,

Figuur 3a
Heersende situatie: Rijlijnen met ID

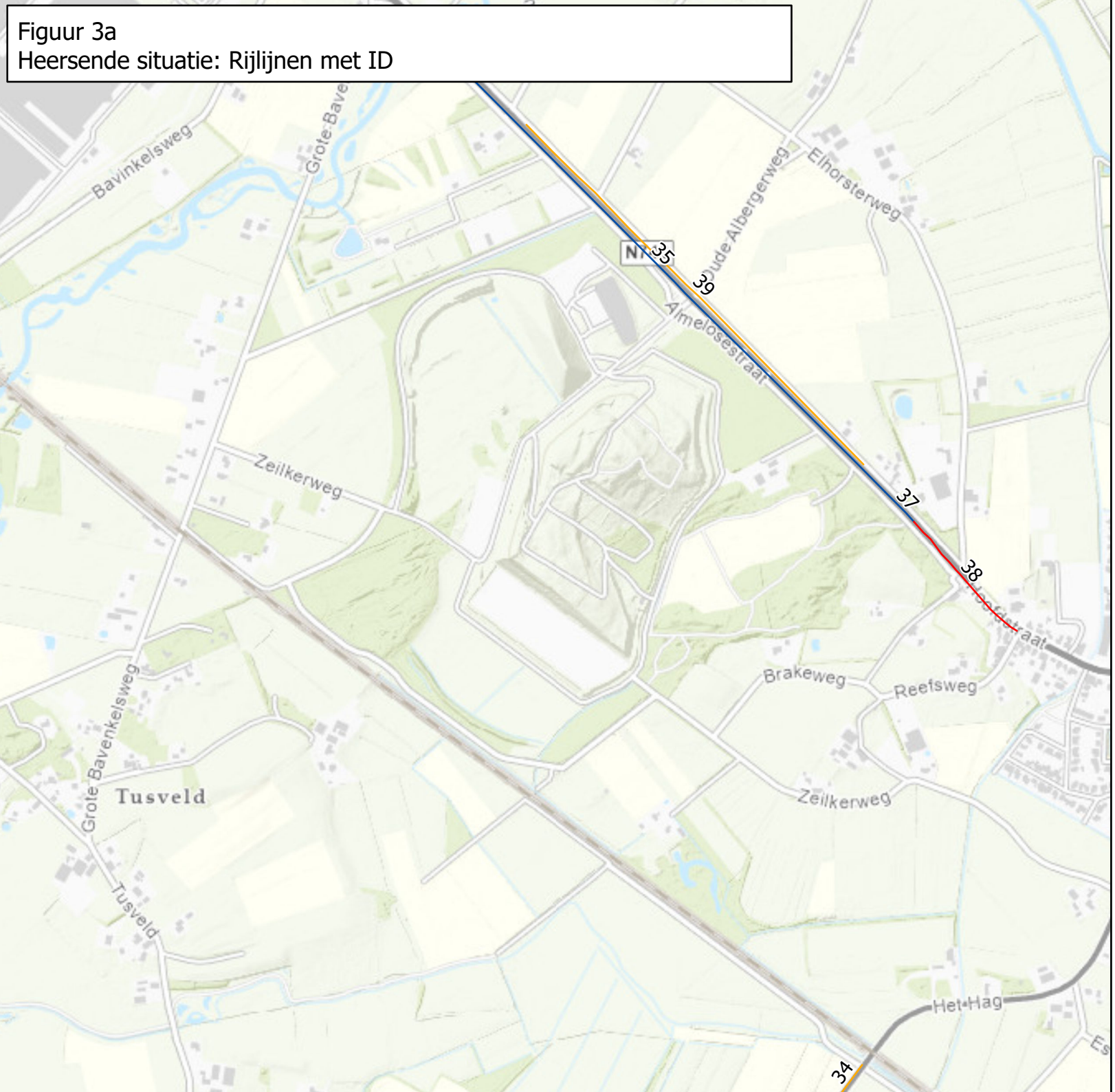

Legenda

Maximum rijsnelheid [km/u]

- 50
- 60
- 80

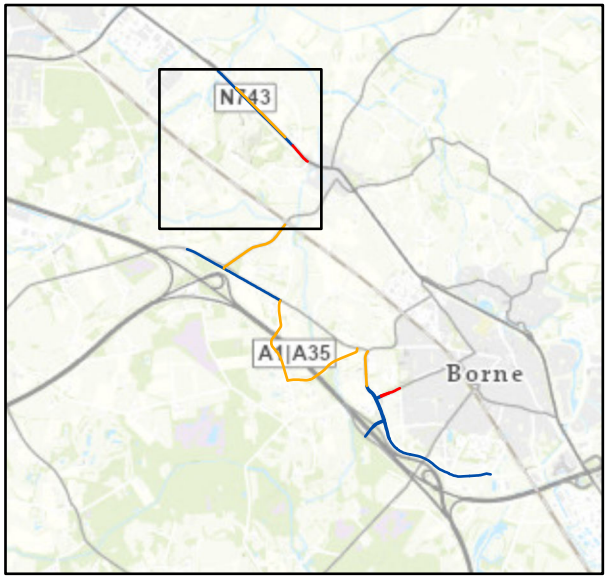

Land NRW, LGLN, Kadaster, Esri, HERE, Garmin, Foursquare, GeoTechnologies, Inc, METI/NASA, USGS; Esri, EsriNL, Rijkswaterstaat, Intermap, NASA, NGA, USGS; Esri Community Maps Contributors, Land NRW, LGLN, Kadaster, Esri, HERE, Garmin, Foursquare, GeoTechnologies, Inc, METI/NASA, USGS; Esri Nederland, Community Map Contributors

Figuur 3a
Heersende situatie: Rijlijnen met ID

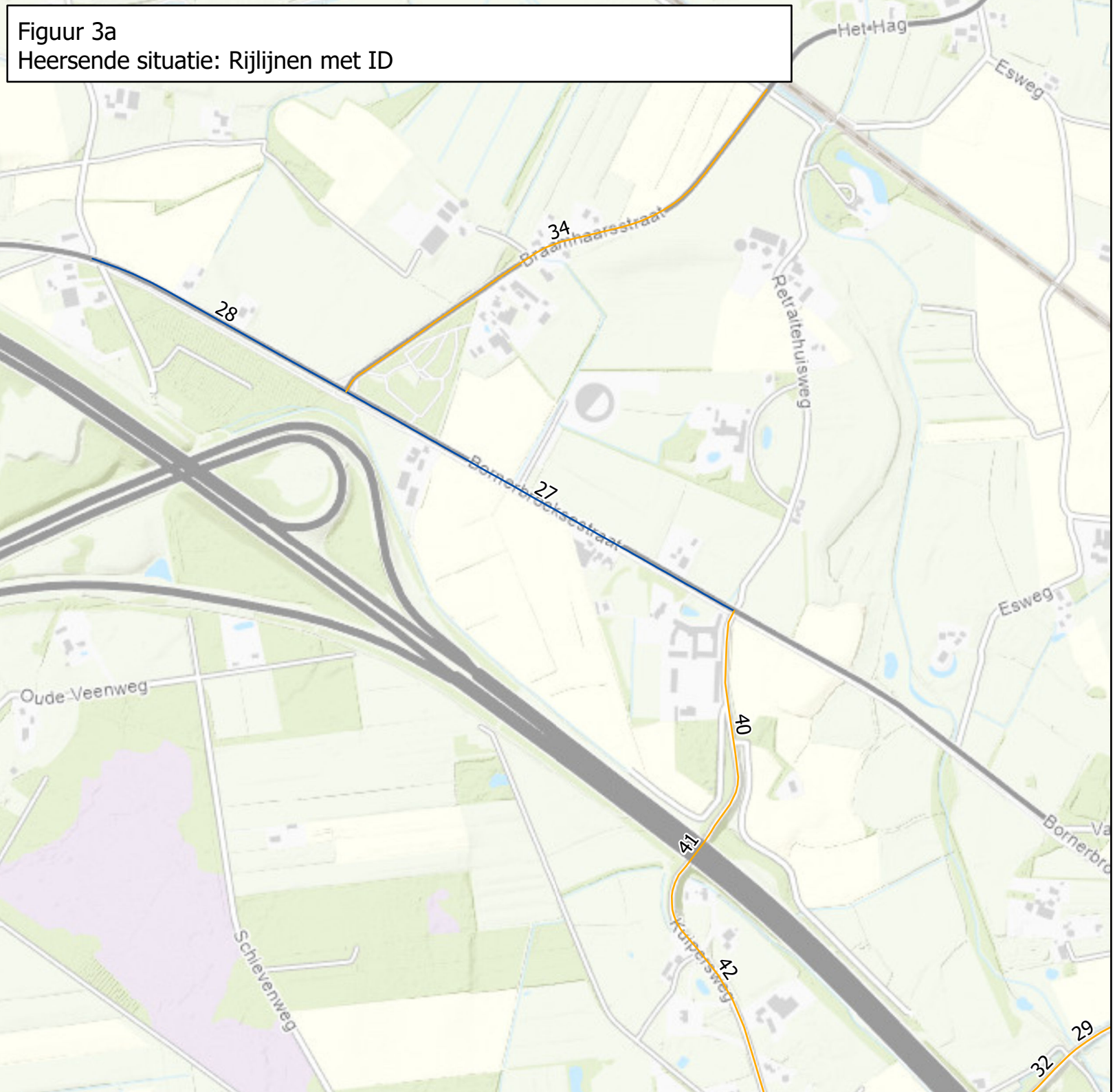

Legenda

Maximum rijsnelheid [km/u]

- 60
- 80

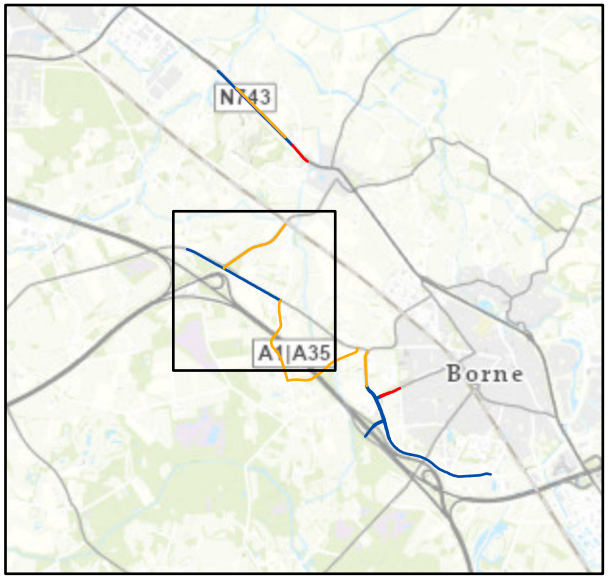

Land NRW, LGLN, Kadaster, Esri, HERE, Garmin, Foursquare, GeoTechnologies, Inc, METI/NASA, USGS; Esri, EsriNL, Rijkswaterstaat, Intermap, NASA, NGA, USGS; Esri, EsriNL, Rijkswaterstaat, NASA, NGA, USGS; Esri Community Maps Contributors, Land NRW, LGLN, Kadaster, Esri, HERE, Garmin, Foursquare, GeoTechnologies, Inc, METI/NASA,

Figuur 3a
Heersende situatie: Rijlijnen met ID

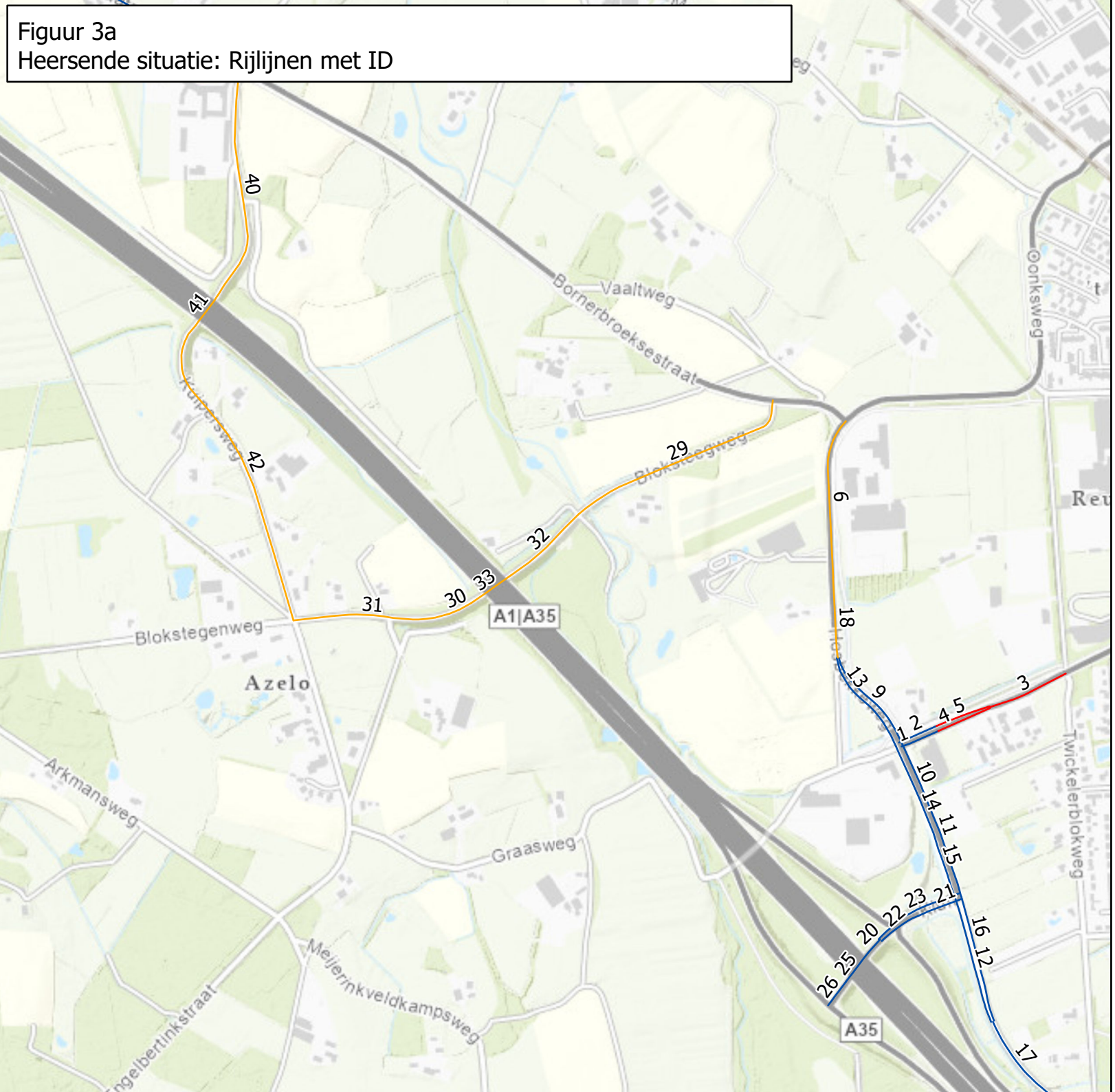

Legenda

Maximum rijsnelheid [km/u]

- 50
- 60
- 80

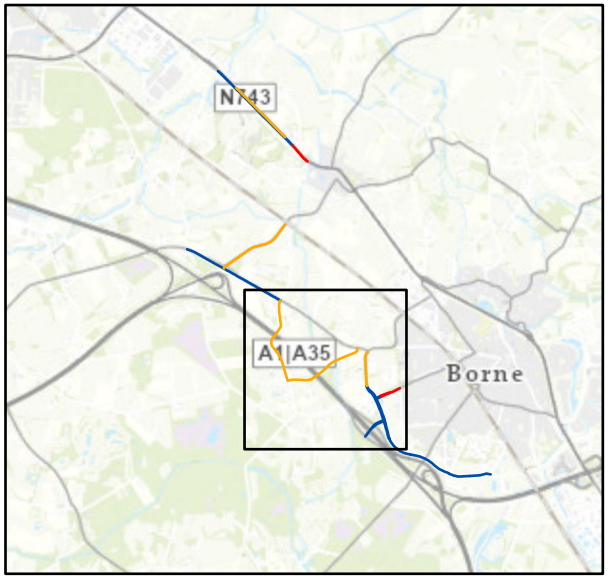

Land NRW, LGLN, Kadaster, Esri, HERE, Garmin, Foursquare, GeoTechnologies, Inc, METI/NASA, USGS; Esri, EsriNL, Rijkswaterstaat, Intermap, NASA, NGA, USGS; Esri Community Maps Contributors, Land NRW, LGLN, Kadaster, Esri, HERE, Garmin, Foursquare, GeoTechnologies, Inc, METI/NASA, USGS; Esri Nederland, Community Map Contributors

Figuur 3a
Heersende situatie: Rijlijnen met ID

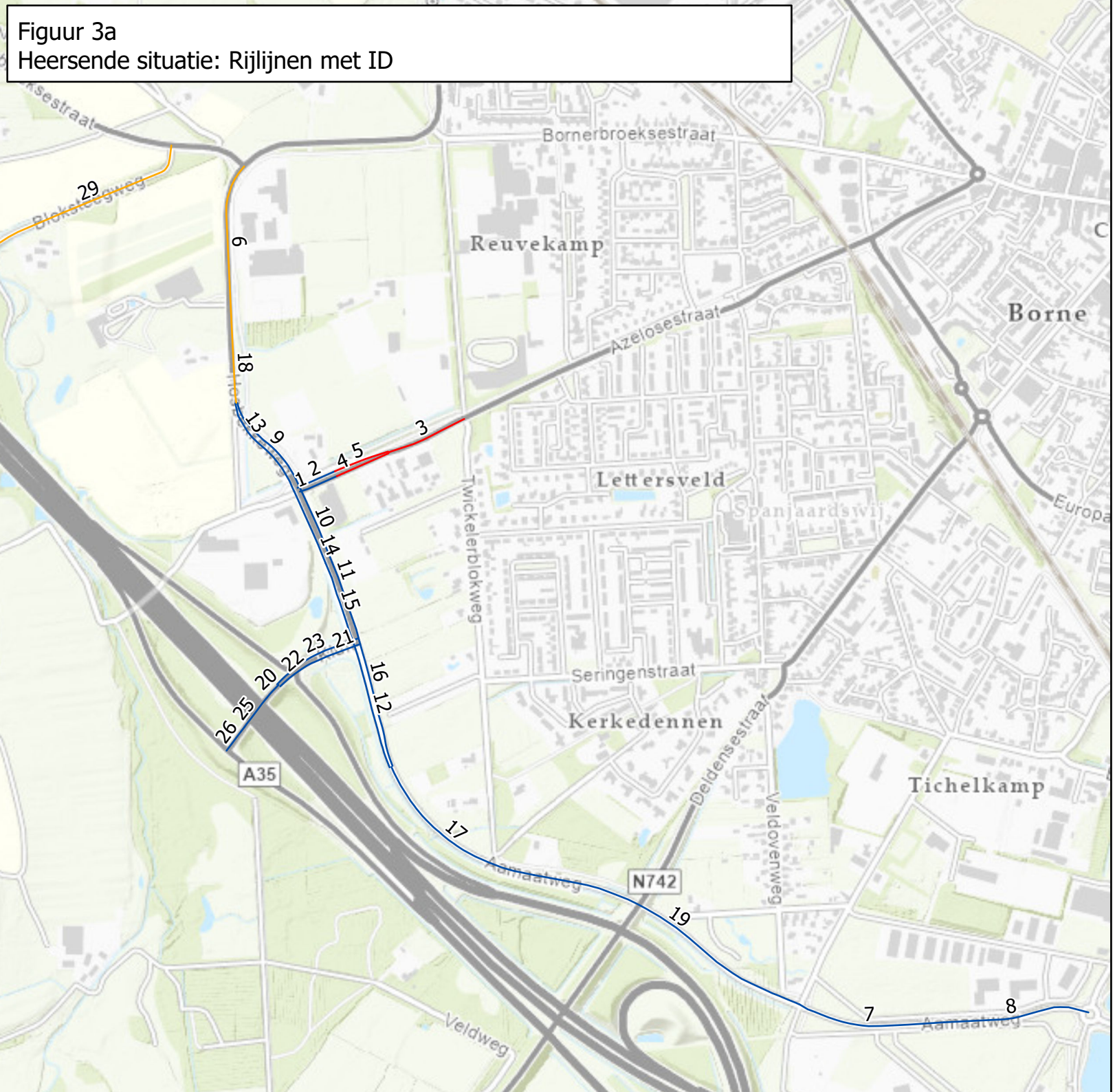

Legenda

Maximum rijsnelheid [km/u]

- 50
- 60
- 80

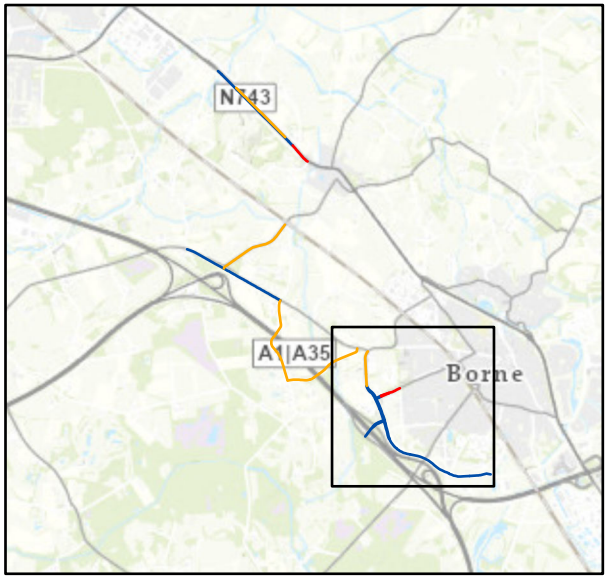

Land NRW, LGLN, Kadaster, Esri, HERE, Garmin, Foursquare, GeoTechnologies, Inc, METI/NASA, USGS; Esri, EsriNL, Rijkswaterstaat, Intermap, NASA, NGA, USGS; Esri, EsriNL, Rijkswaterstaat, NASA, NGA, USGS; Esri Community Maps Contributors, Land NRW, LGLN, Kadaster, Esri, HERE, Garmin, Foursquare, GeoTechnologies, Inc, METI/NASA,

Figuur 3b
Plansituatie: Rijlijnen met ID

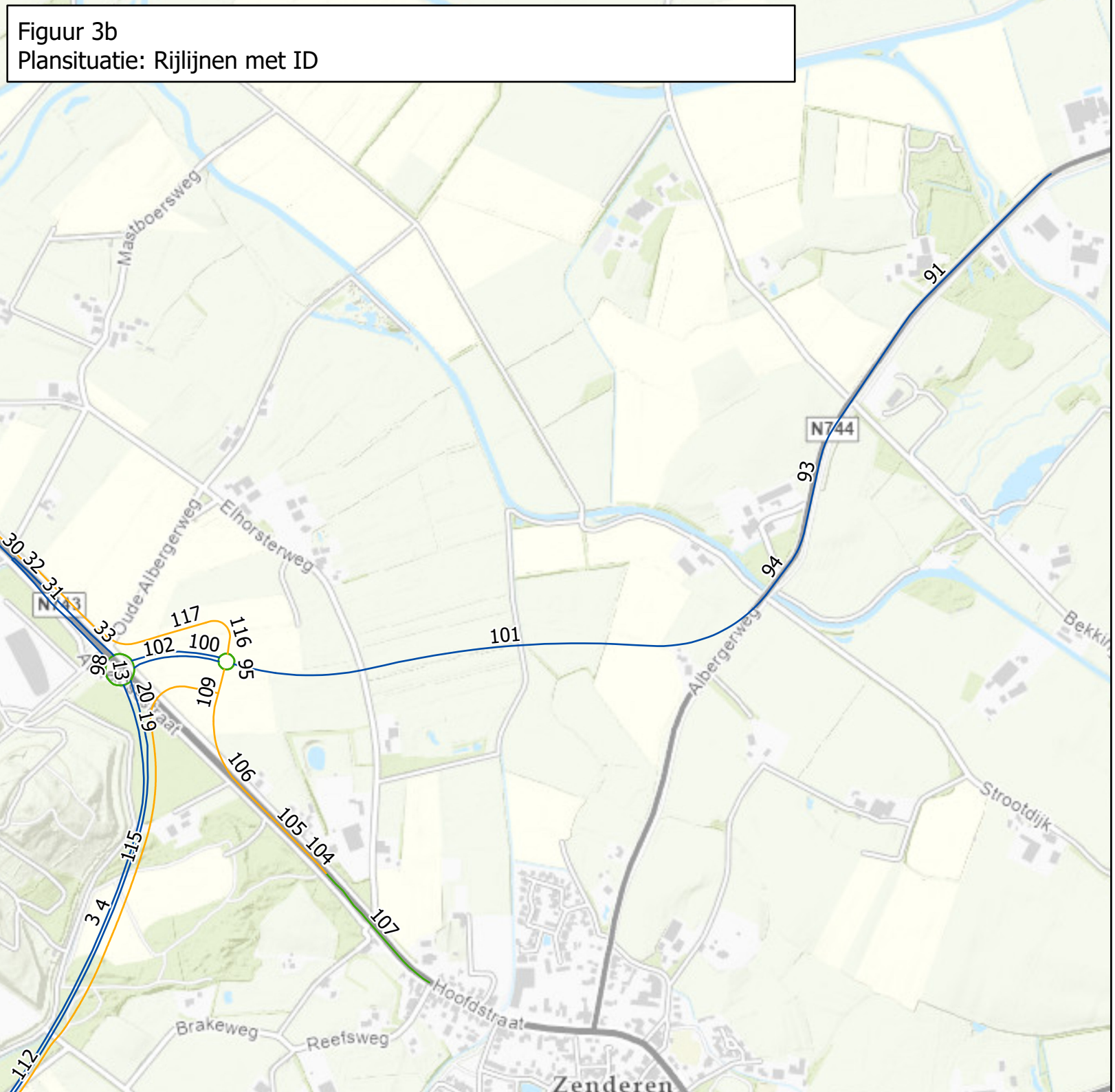

Legenda

Rijsnelheid [km/u]

- 30
- 60
- 80

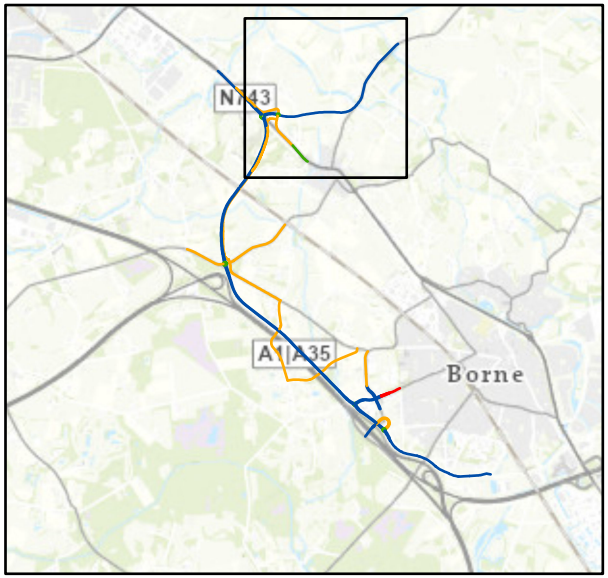

Land NRW, LGLN, Kadaster, Esri, HERE, Garmin, Foursquare, GeoTechnologies, Inc, METI/NASA, USGS; Esri, EsriNL, Rijkswaterstaat, Intermap, NASA, NGA, USGS; Esri Community Maps Contributors, Land NRW, LGLN, Kadaster, Esri, HERE, Garmin, Foursquare, GeoTechnologies, Inc, METI/NASA, USGS; Esri Nederland, Community Map Contributors

Figuur 3b
Plansituatie: Rijlijnen met ID

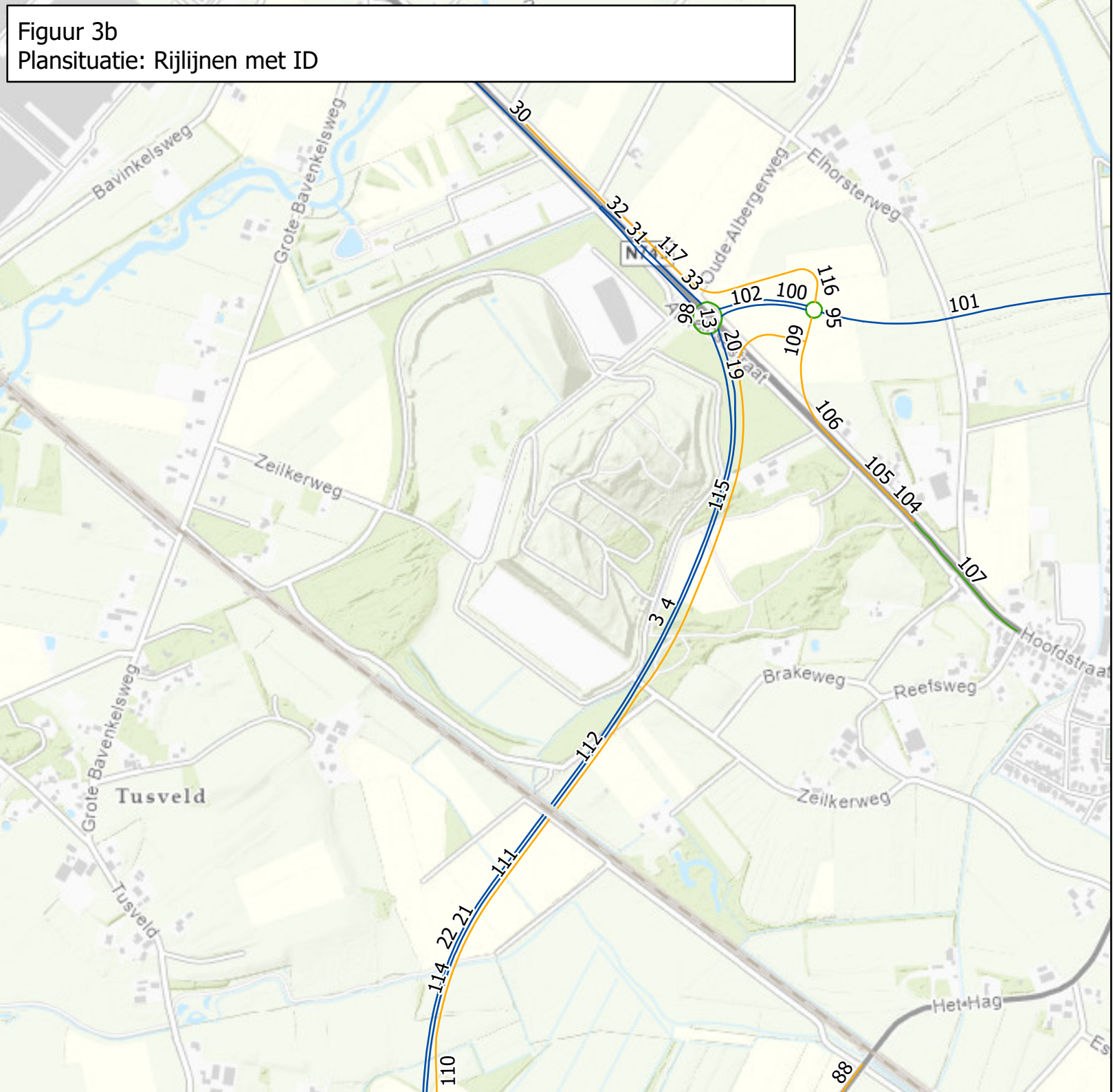

Legenda

Rijsnelheid [km/u]

- 30
- 60
- 80

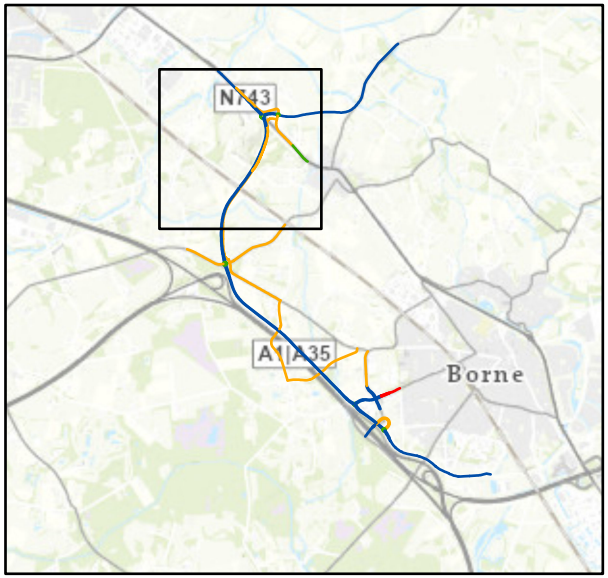

Land NRW, LGLN, Kadaster, Esri, HERE, Garmin, Foursquare, GeoTechnologies, Inc, METI/NASA, USGS; Esri, EsriNL, Rijkswaterstaat, Intermap, NASA, NGA, USGS; Esri Community Maps Contributors, Land NRW, LGLN, Kadaster, Esri, HERE, Garmin, Foursquare, GeoTechnologies, Inc, METI/NASA, USGS; Esri, CGIAR, EsriNL, Rijkswaterstaat, USGS; Esri

Figuur 3b
Plansituatie: Rijlijnen met ID

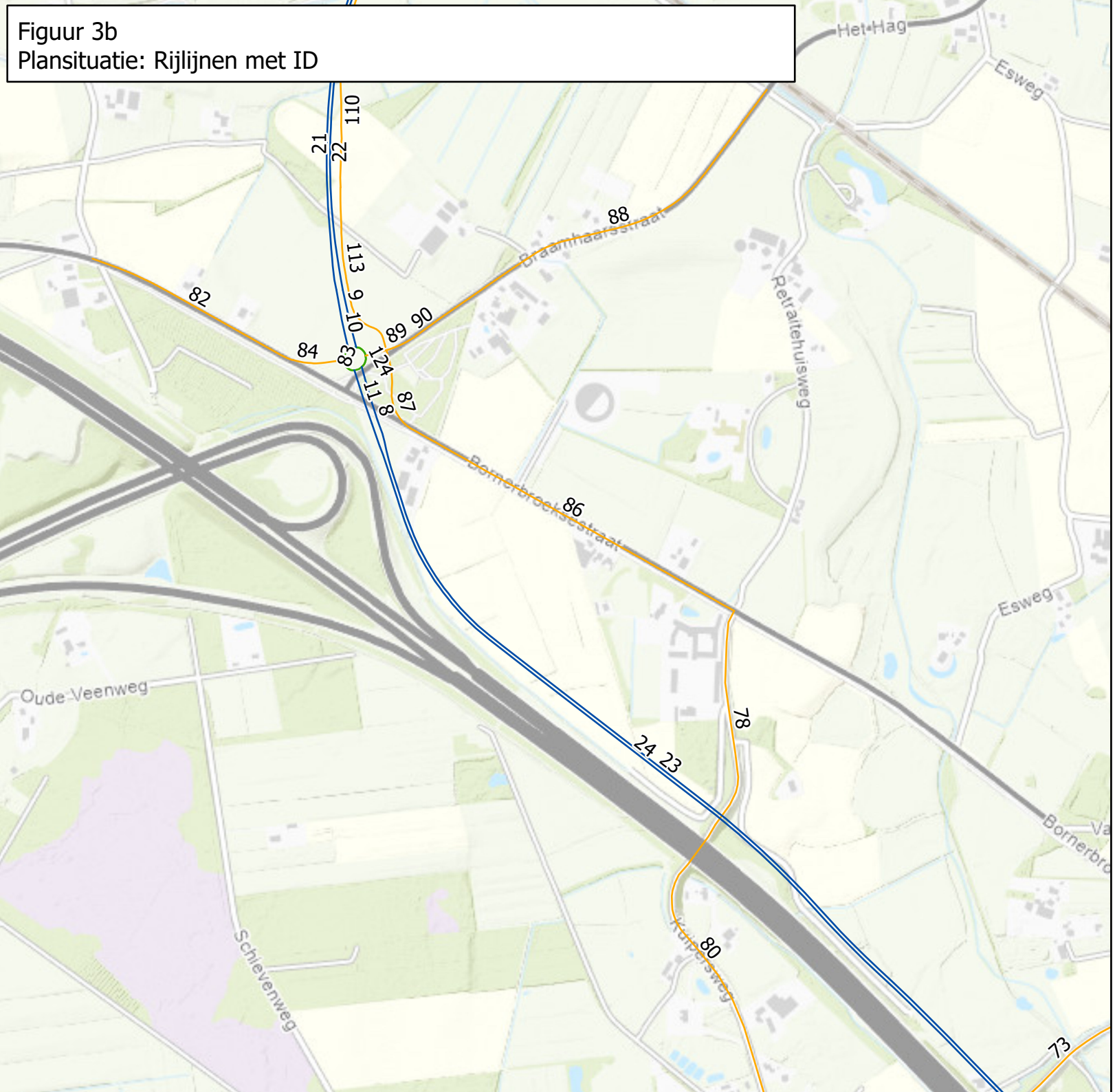

Legenda

Rijsnelheid [km/u]

- 30
- 60
- 80

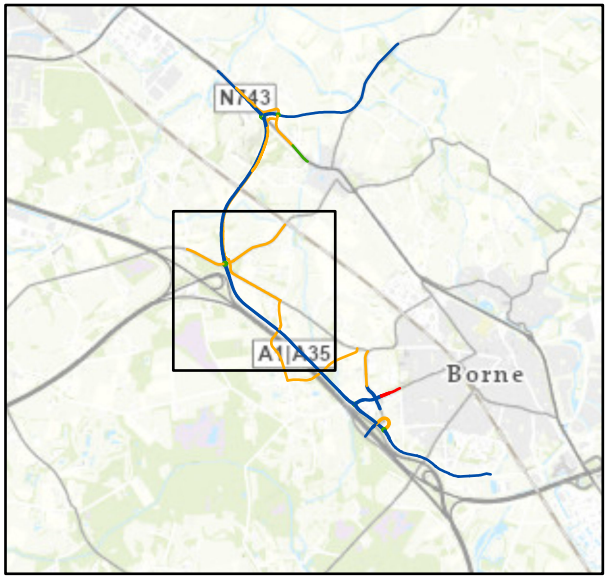

Land NRW, LGLN, Kadaster, Esri, HERE, Garmin, Foursquare, GeoTechnologies, Inc, METI/NASA, USGS; Esri, EsriNL, Rijkswaterstaat, Intermap, NASA, NGA, USGS; Esri Community Maps Contributors, Land NRW, LGLN, Kadaster, Esri, HERE, Garmin, Foursquare, GeoTechnologies, Inc, METI/NASA, USGS; Esri Nederland, Community Map Contributors

Figuur 3b
Plansituatie: Rijlijnen met ID

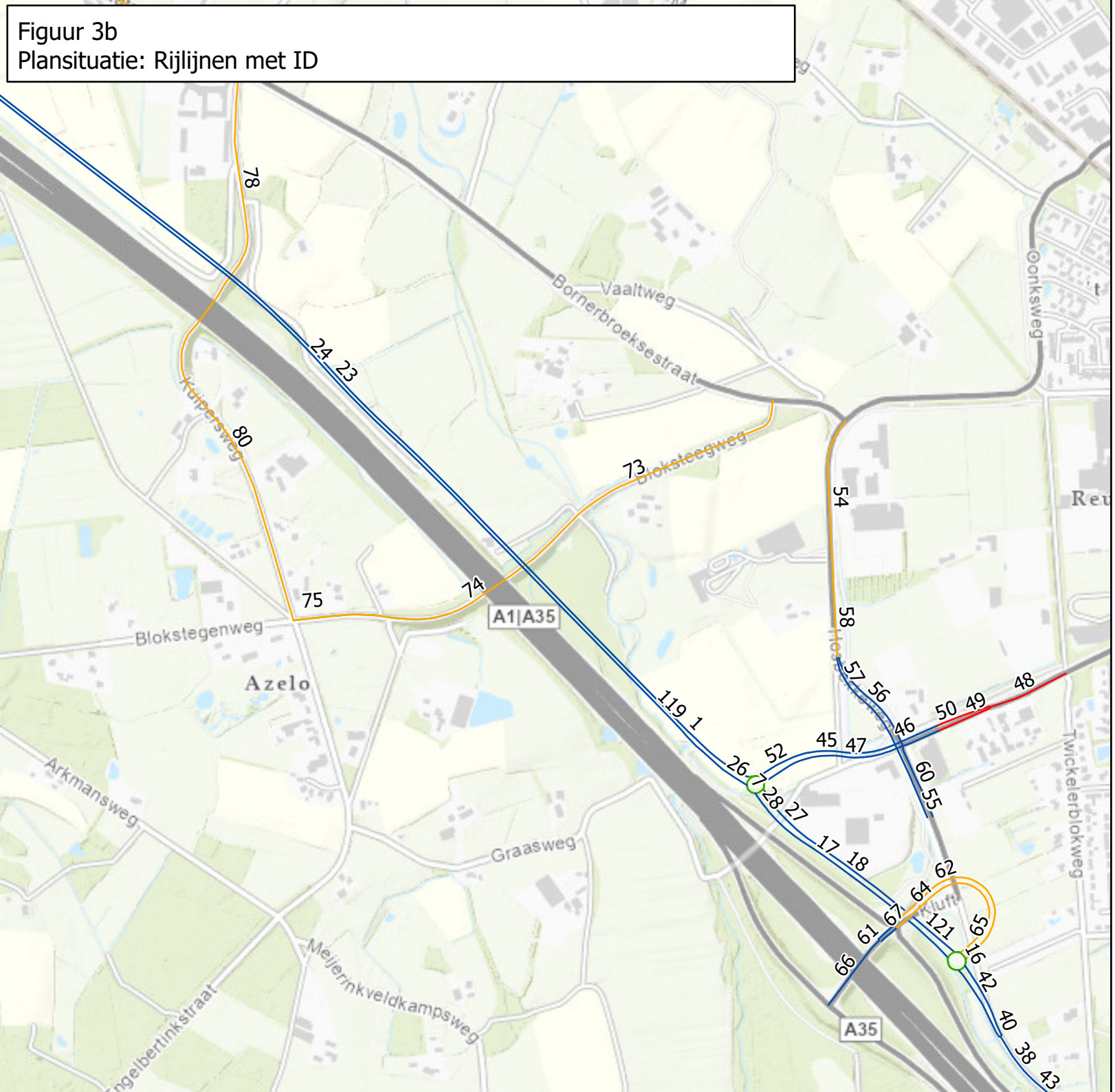

Legenda

Rijsnelheid [km/u]

- 30
- 50
- 60
- 80

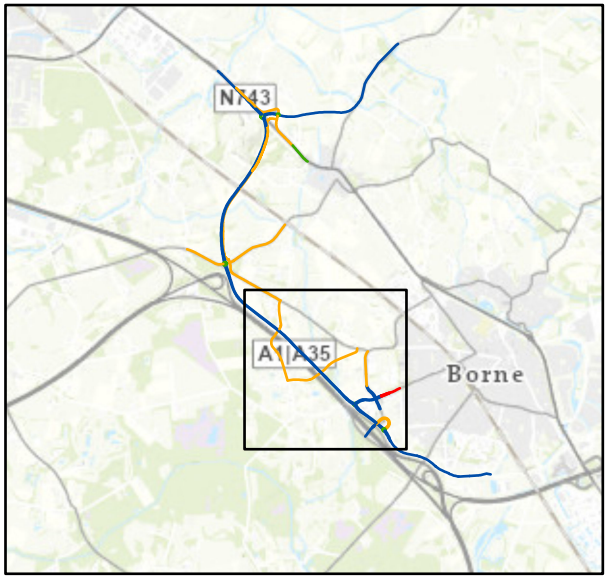

Land NRW, LGLN, Kadaster, Esri, HERE, Garmin, Foursquare, GeoTechnologies, Inc, METI/NASA, USGS; Esri, EsriNL, Rijkswaterstaat, Intermap, NASA, NGA, USGS; Esri Community Maps Contributors, Land NRW, LGLN, Kadaster, Esri, HERE, Garmin, Foursquare, GeoTechnologies, Inc, METI/NASA, USGS; Esri, CGIAR, EsriNL, Rijkswaterstaat, USGS; Esri

Figuur 3b
Plansituatie: Rijlijnen met ID

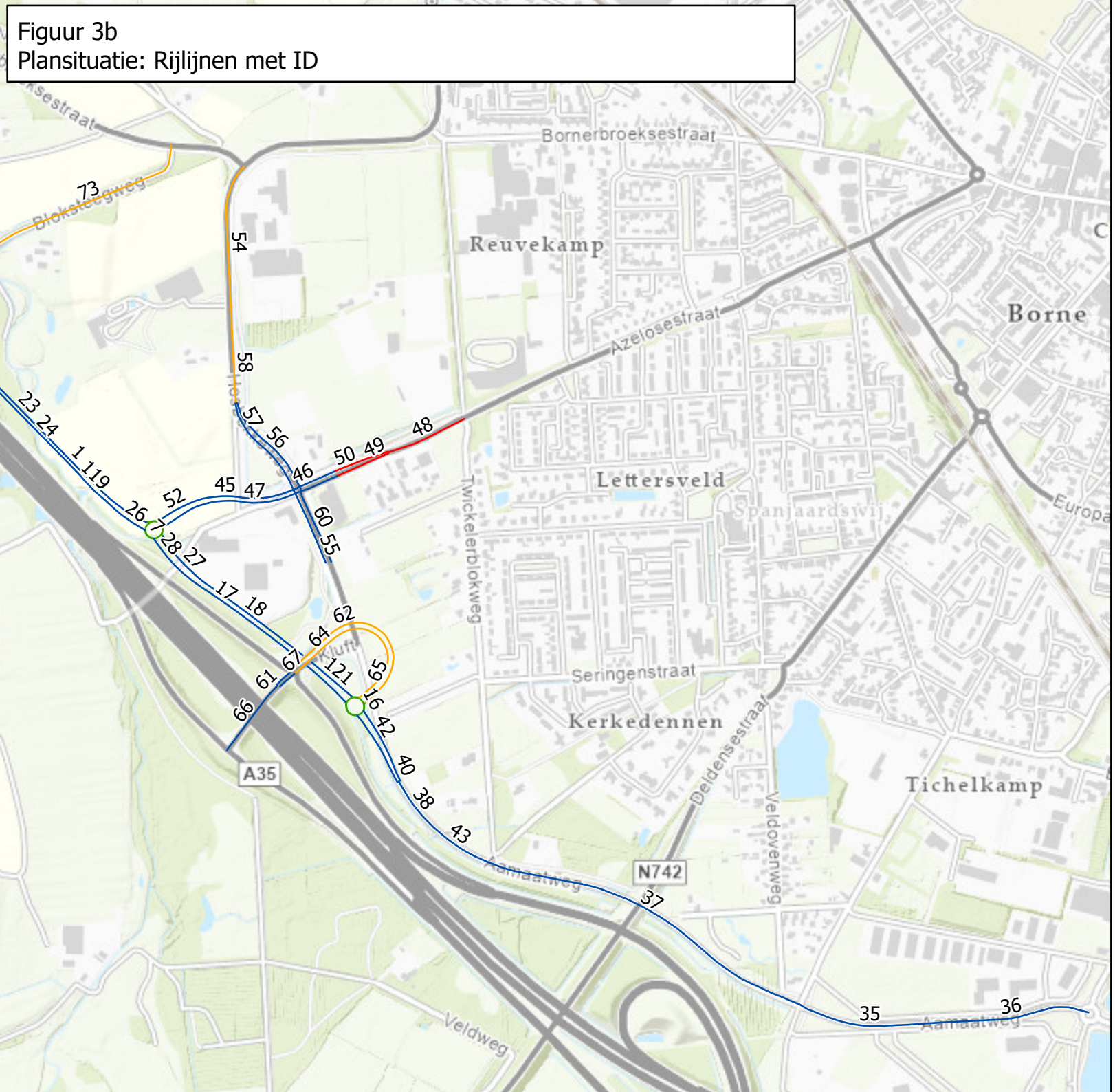

Legenda

Rijsnelheid [km/u]

- 30
- 50
- 60
- 80

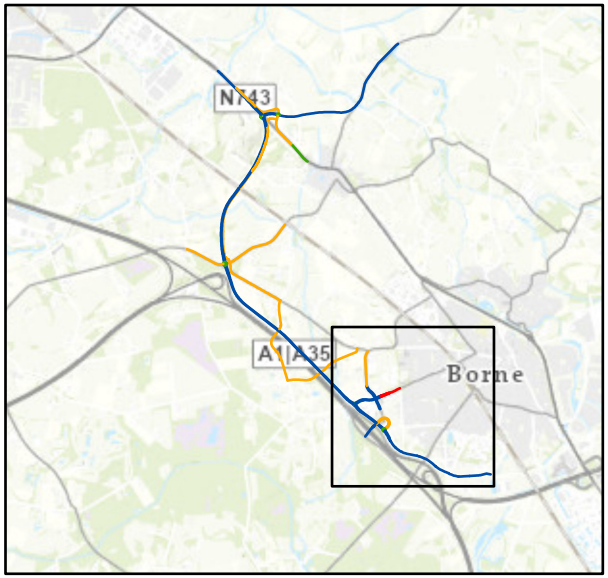

Land NRW, LGLN, Kadaster, Esri, HERE, Garmin, Foursquare, GeoTechnologies, Inc, METI/NASA, USGS; Esri, EsriNL, Rijkswaterstaat, Intermap, NASA, NGA, USGS; Esri Community Maps Contributors, Land NRW, LGLN, Kadaster, Esri, HERE, Garmin, Foursquare, GeoTechnologies, Inc, METI/NASA, USGS; Esri, CGIAR, EsriNL, Rijkswaterstaat, USGS; Esri

Figuur 4a
Heersende situatie: Bodemgebieden en geregelde kruispunten

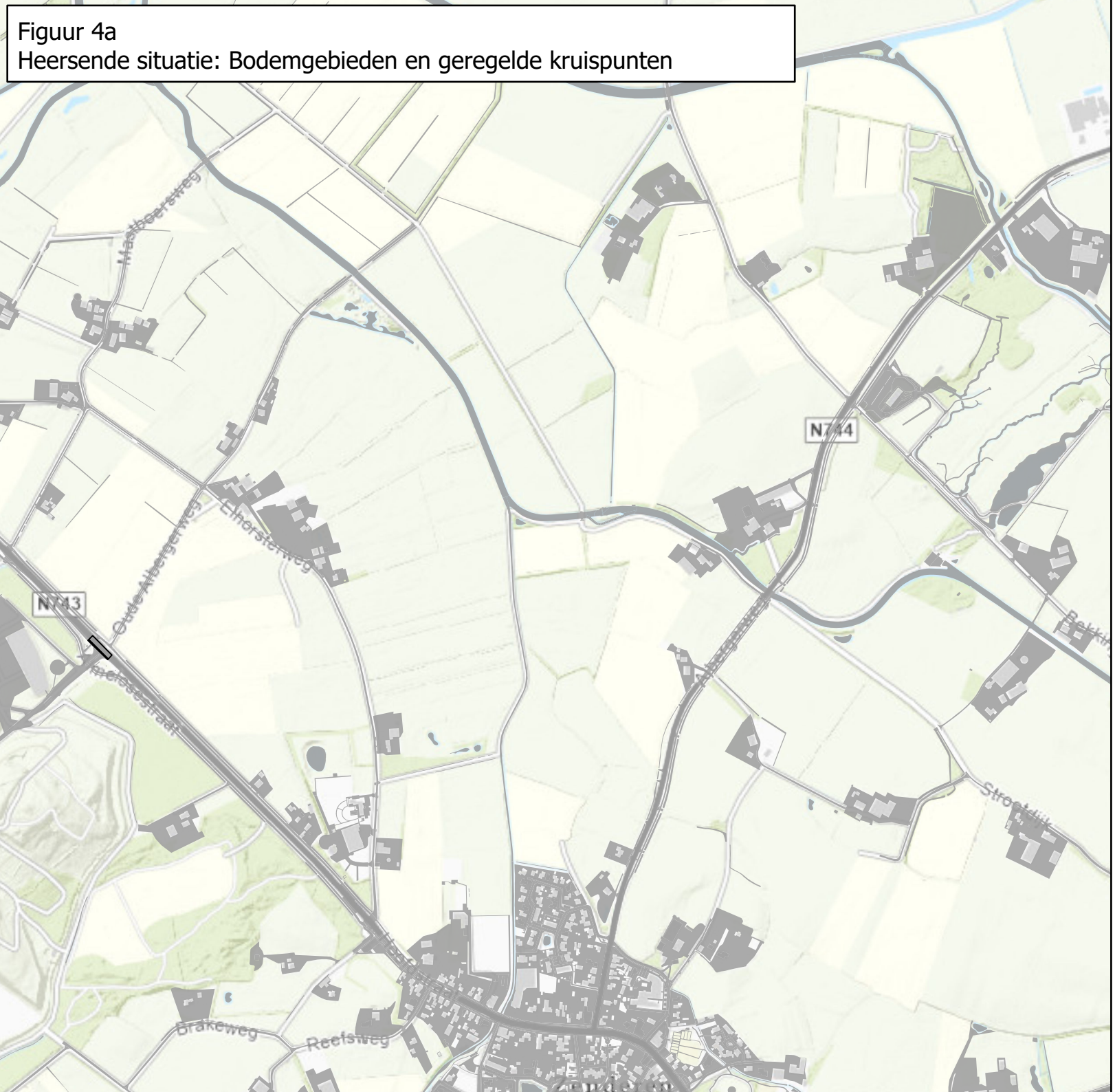

Legenda

Geregeld kruispunt

Bodemfactor

0

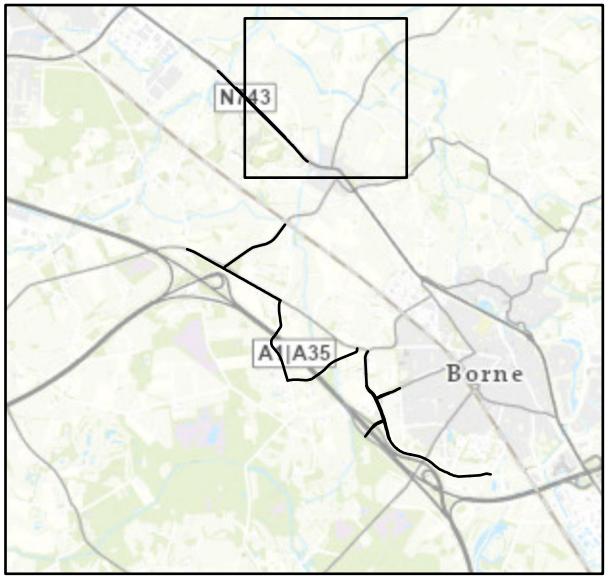

Land NRW, LGLN, Kadaster, Esri, HERE, Garmin, Foursquare, GeoTechnologies, Inc, METI/NASA, USGS; Esri, EsriNL, Rijkswaterstaat, Intermap, NASA, NGA, USGS; Esri Community Maps Contributors, Land NRW, LGLN, Kadaster, Esri, HERE, Garmin, Foursquare, GeoTechnologies, Inc, METI/NASA, USGS; Esri Nederland, Community Map Contributors

Figuur 4a
Heersende situatie: Bodemgebieden en geregelde kruispunten

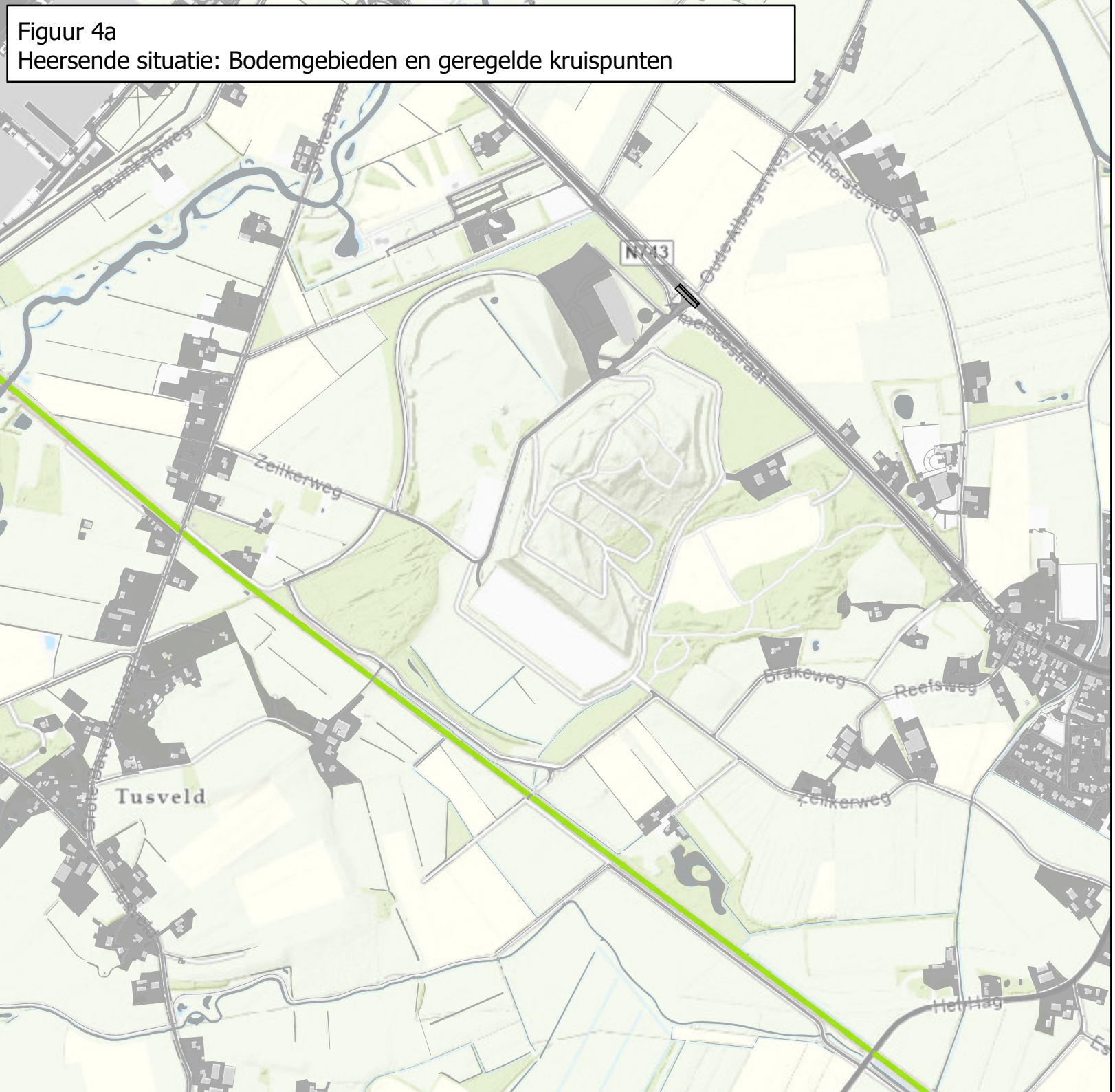

Legenda

Geregeld kruispunt

Bodemfactor

1

0

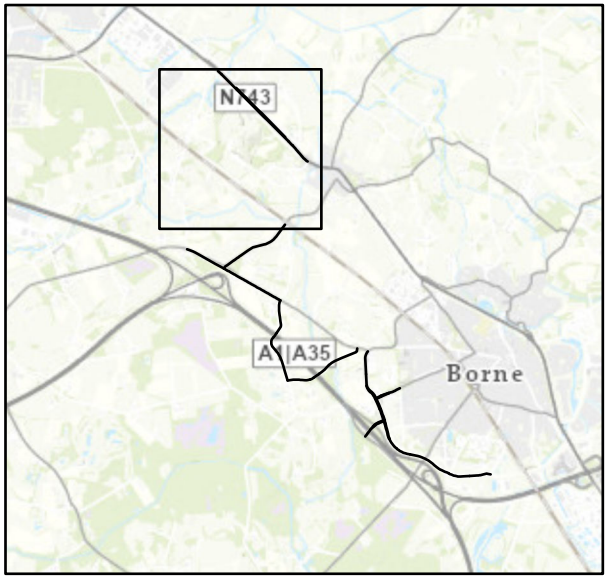

Land NRW, LGLN, Kadaster, Esri, HERE, Garmin, Foursquare, GeoTechnologies, Inc, METI/NASA, USGS; Esri, EsriNL, Rijkswaterstaat, Intermap, NASA, NGA, USGS; Esri, EsriNL, Rijkswaterstaat, NASA, NGA, USGS; Esri Community Maps Contributors, Land NRW, LGLN, Kadaster, Esri, HERE, Garmin, Foursquare, GeoTechnologies, Inc, METI/NASA,

Figuur 4a
Heersende situatie: Bodemgebieden en geregelde kruispunten



Legenda

Bodemfactor

- 1
- 0.5
- 0

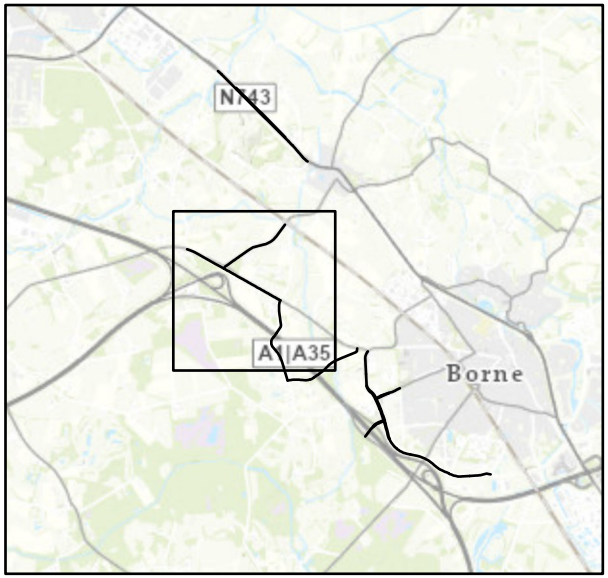

Land NRW, LGLN, Kadaster, Esri, HERE, Garmin, Foursquare, GeoTechnologies, Inc, METI/NASA, USGS; Esri, EsriNL, Rijkswaterstaat, Intermap, NASA, NGA, USGS; Esri, EsriNL, Rijkswaterstaat, NASA, NGA, USGS; Esri Community Maps Contributors, Land NRW, LGLN, Kadaster, Esri, HERE, Garmin, Foursquare, GeoTechnologies, Inc, METI/NASA,

Figuur 4a
Heersende situatie: Bodemgebieden en geregelde kruispunten

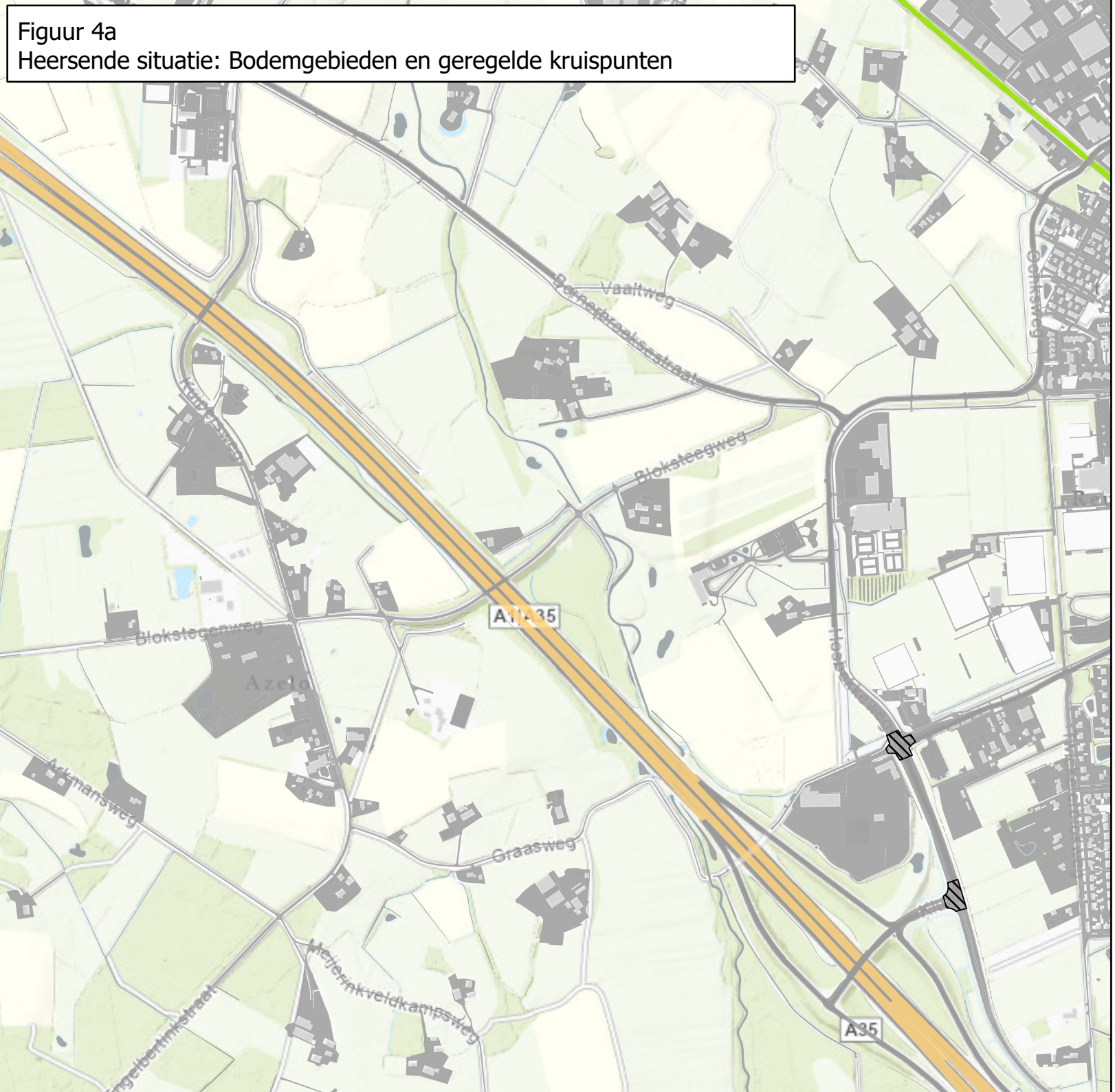

Legenda

Geregeld kruispunt

Bodemfactor

1

0.5

0

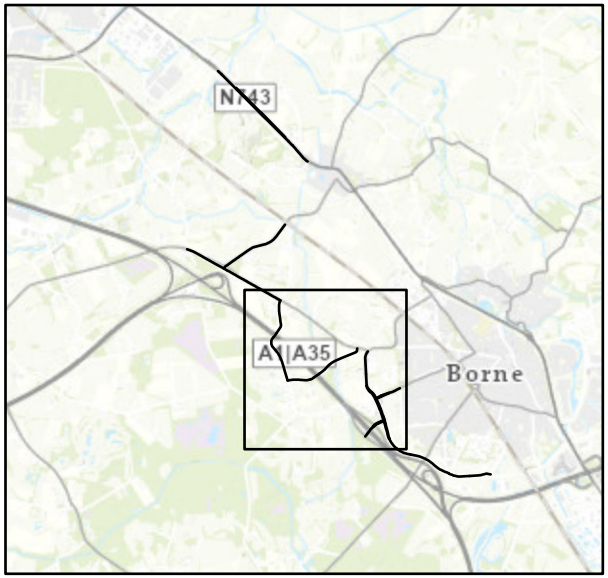

Land NRW, LGLN, Kadaster, Esri, HERE, Garmin, Foursquare, GeoTechnologies, Inc, METI/NASA, USGS; Esri, EsriNL, Rijkswaterstaat, Intermap, NASA, NGA, USGS; Esri, EsriNL, Rijkswaterstaat, NASA, NGA, USGS; Esri Community Maps Contributors, Land NRW, LGLN, Kadaster, Esri, HERE, Garmin, Foursquare, GeoTechnologies, Inc, METI/NASA,

Figuur 4a
Heersende situatie: Bodemgebieden en geregelde kruispunten

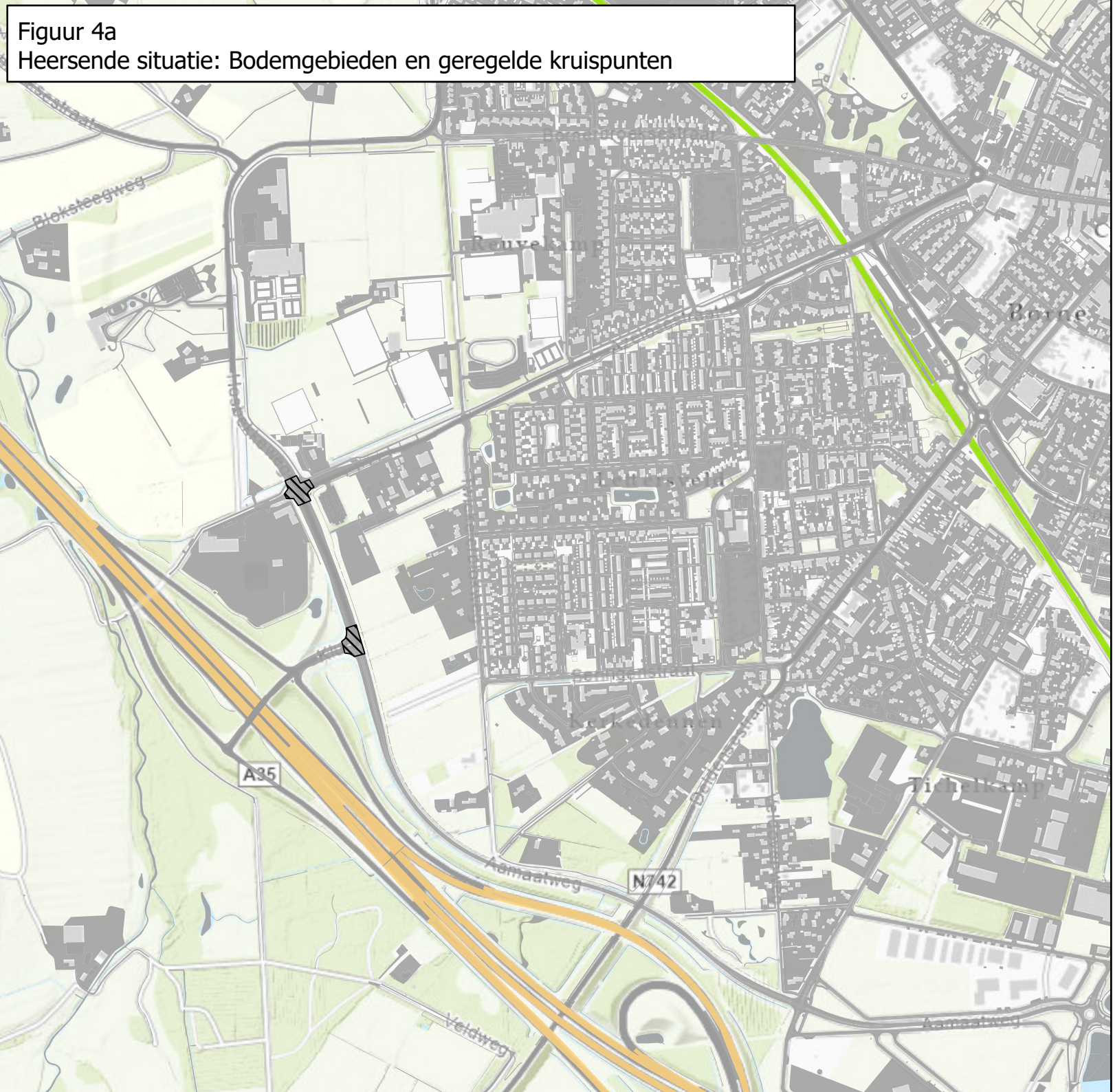

Legenda

Geregeld kruispunt

Bodemfactor

1

0.5

0

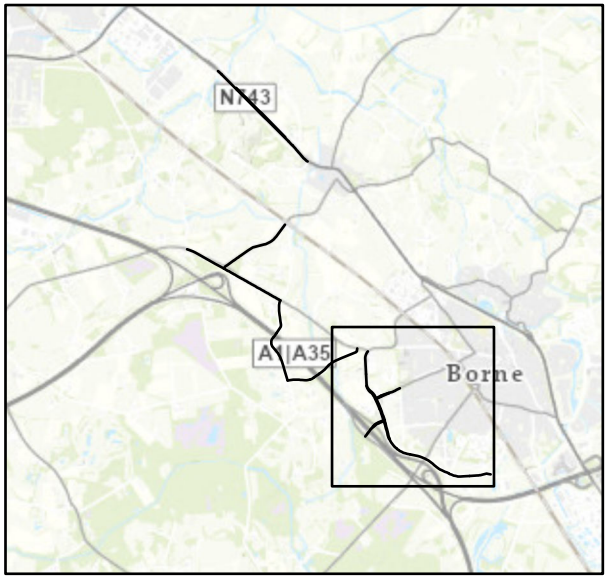

Land NRW, LGLN, Kadaster, Esri, HERE, Garmin, Foursquare, GeoTechnologies, Inc, METI/NASA, USGS; Esri, EsriNL, Rijkswaterstaat, Intermap, NASA, NGA, USGS; Esri, EsriNL, Rijkswaterstaat, NASA, NGA, USGS; Esri Community Maps Contributors, Land NRW, LGLN, Kadaster, Esri, HERE, Garmin, Foursquare, GeoTechnologies, Inc, METI/NASA,

Figuur 4b
Plansituatie: Bodemgebieden, obstakels en geregelde kruispunten

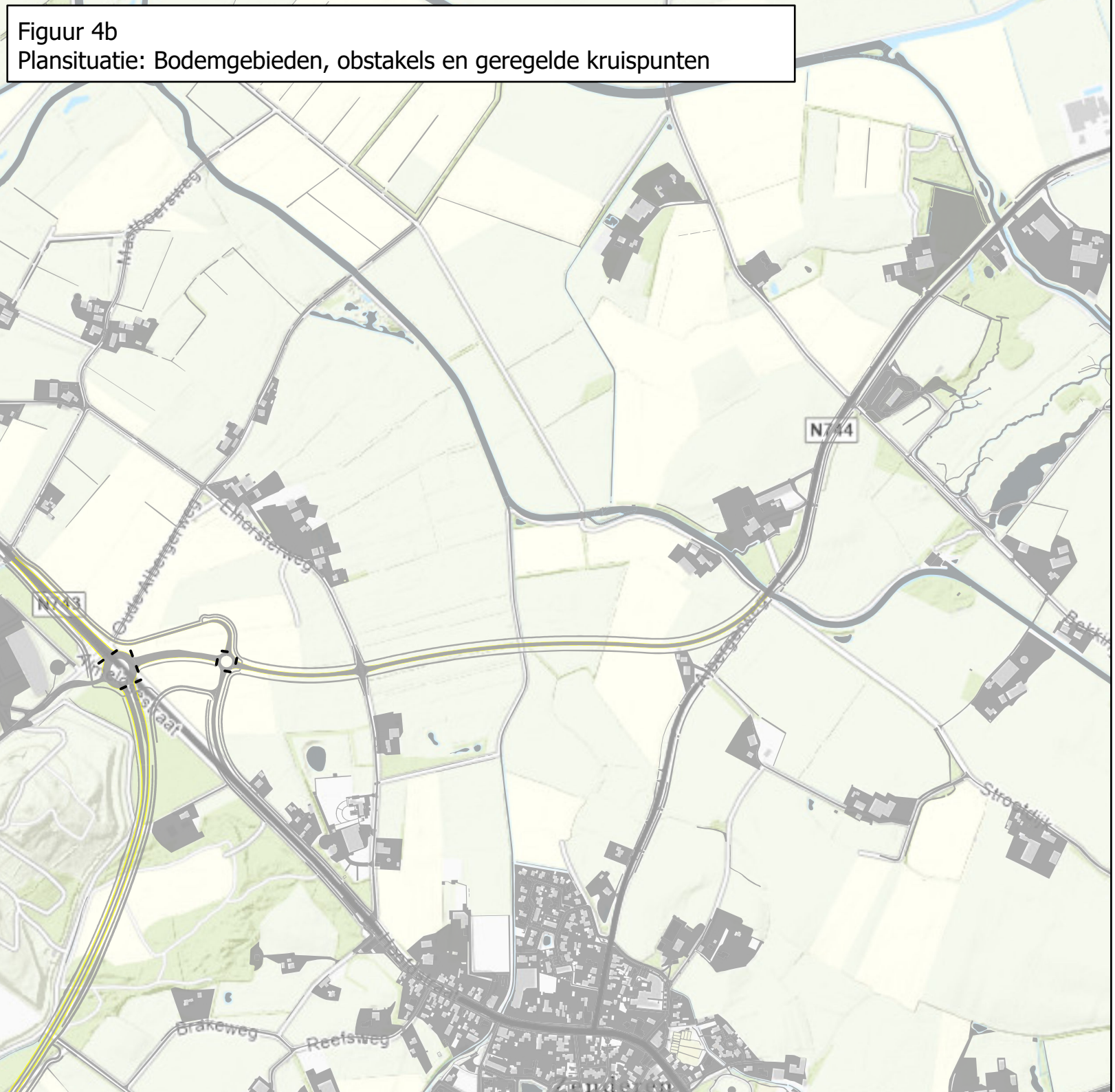

Legenda

- - - Obstakel

Bodemfactor

0.3

0

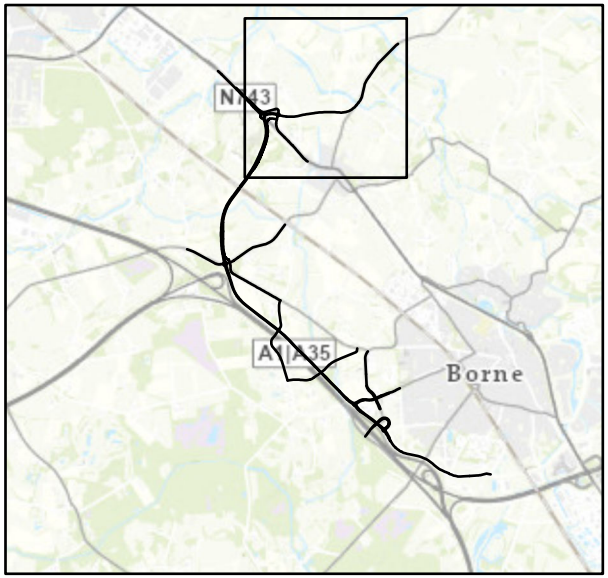

Land NRW, LGLN, Kadaster, Esri, HERE, Garmin, Foursquare, GeoTechnologies, Inc, METI/NASA, USGS; Esri, EsriNL, Rijkswaterstaat, Intermap, NASA, NGA, USGS; Esri, EsriNL, Rijkswaterstaat, NASA, NGA, USGS; Esri Community Maps Contributors, Land NRW, LGLN, Kadaster, Esri, HERE, Garmin, Foursquare, GeoTechnologies, Inc, METI/NASA,

Figuur 4b
Plansituatie: Bodemgebieden, obstakels en geregelde kruispunten

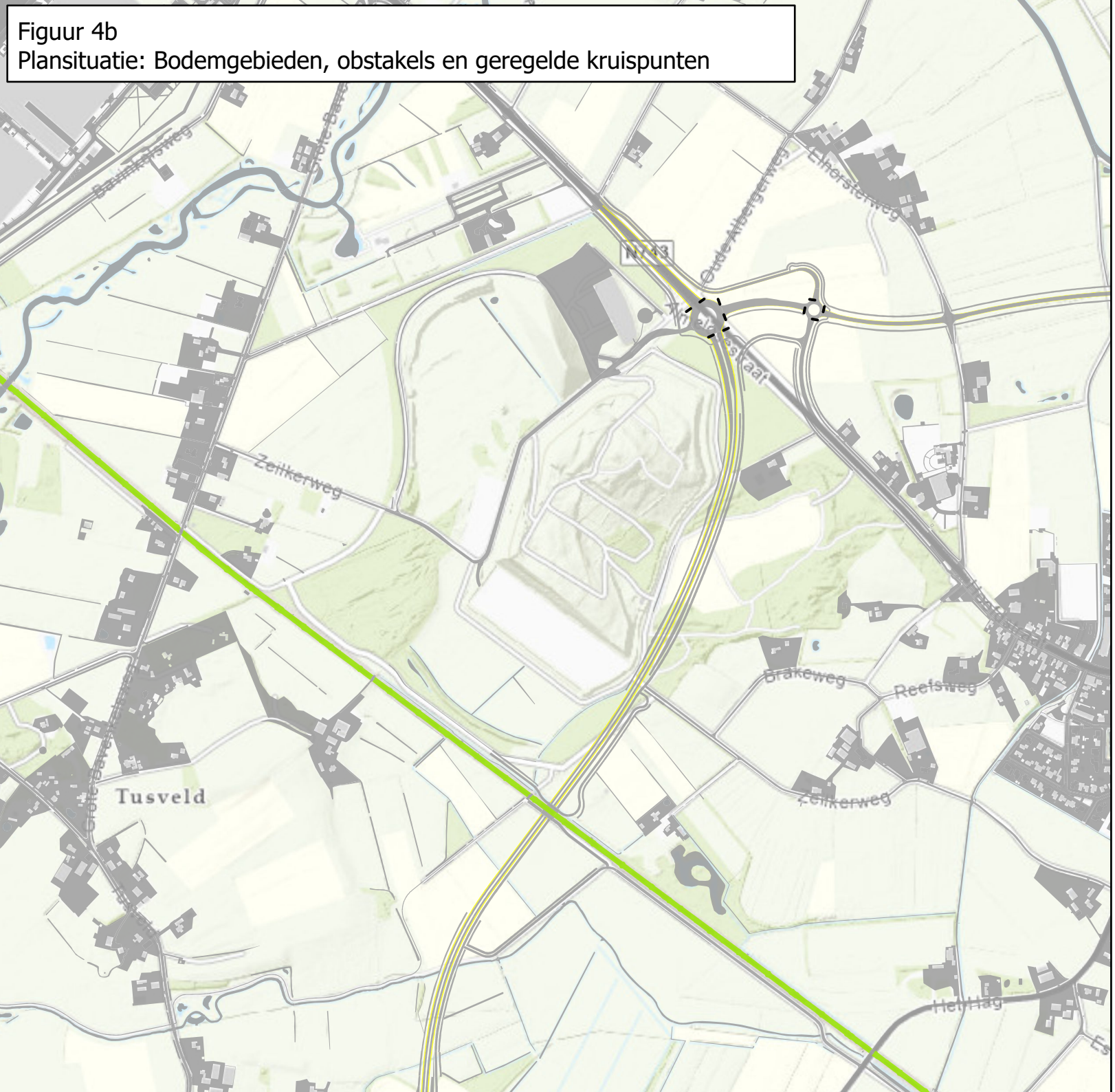

Legenda

- - - Obstakel

Bodemfactor

1

0.3

0

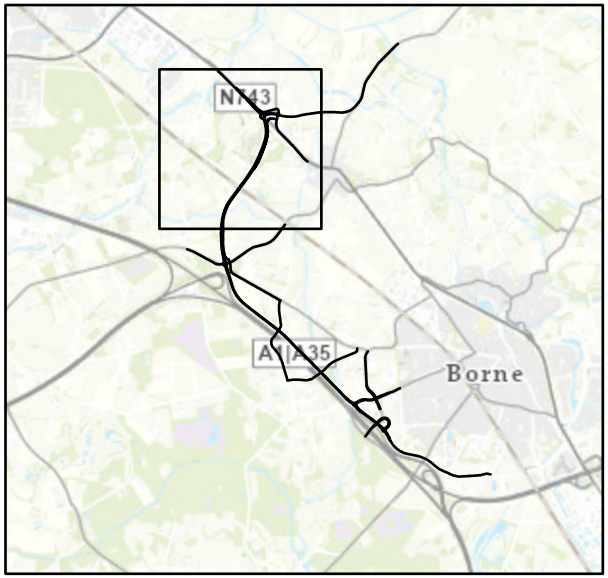

Land NRW, LGLN, Kadaster, Esri, HERE, Garmin, Foursquare, GeoTechnologies, Inc, METI/NASA, USGS; Esri, EsriNL, Rijkswaterstaat, Intermap, NASA, NGA, USGS; Esri Community Maps Contributors, Land NRW, LGLN, Kadaster, Esri, HERE, Garmin, Foursquare, GeoTechnologies, Inc, METI/NASA, USGS; Esri Nederland, Community Map Contributors

Figuur 4b
Plansituatie: Bodemgebieden, obstakels en geregelde kruispunten



Legenda

- - - Obstakel

Bodemfactor

- 1
- 0.5
- 0.3
- 0

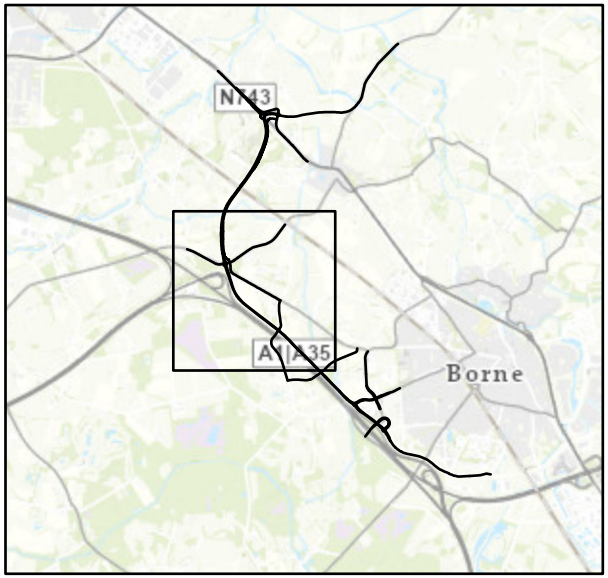

Land NRW, LGLN, Kadaster, Esri, HERE, Garmin, Foursquare, GeoTechnologies, Inc, METI/NASA, USGS; Esri, EsriNL, Rijkswaterstaat, Intermap, NASA, NGA, USGS; Esri, EsriNL, Rijkswaterstaat, NASA, NGA, USGS; Esri Community Maps Contributors, Land NRW, LGLN, Kadaster, Esri, HERE, Garmin, Foursquare, GeoTechnologies, Inc, METI/NASA,

Figuur 4b
Plansituatie: Bodemgebieden, obstakels en geregelde kruispunten

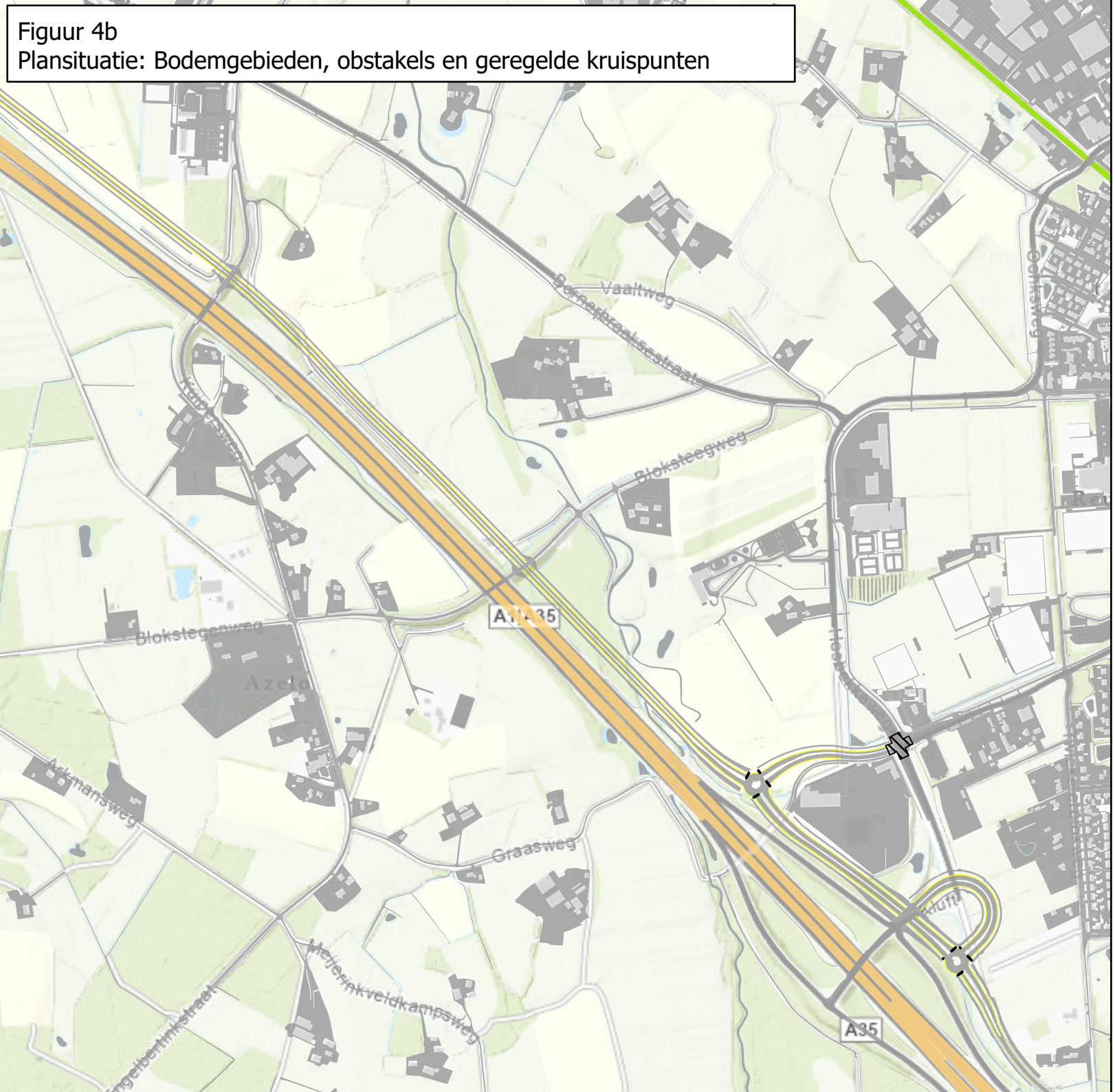

Legenda

Geregeld kruispunt

Obstakel

Bodemfactor

1

0.5

0.3

0

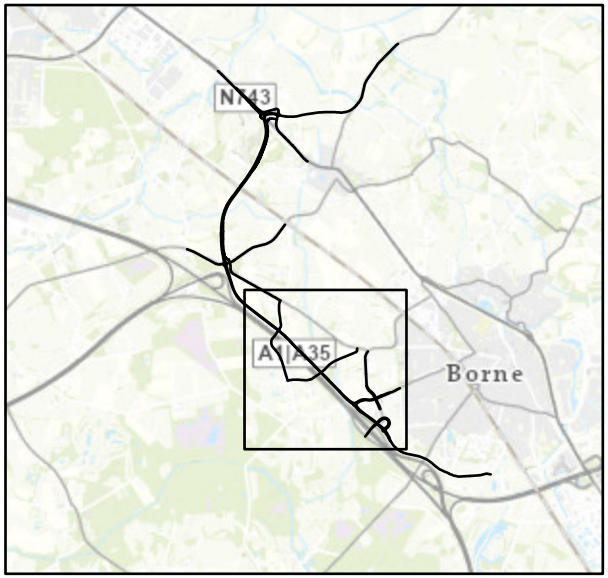

Land NRW, LGLN, Kadaster, Esri, HERE, Garmin, Foursquare, GeoTechnologies, Inc, METI/NASA, USGS; Esri, EsriNL, Rijkswaterstaat, Intermap, NASA, NGA, USGS; Esri Community Maps Contributors, Land NRW, LGLN, Kadaster, Esri, HERE, Garmin, Foursquare, GeoTechnologies, Inc, METI/NASA, USGS; Esri Nederland, Community Map Contributors

Figuur 4b
Plansituatie: Bodemgebieden, obstakels en geregelde kruispunten



Legenda

Geregeld kruispunt

Obstakel

Bodemfactor

1

0.5

0.3

0

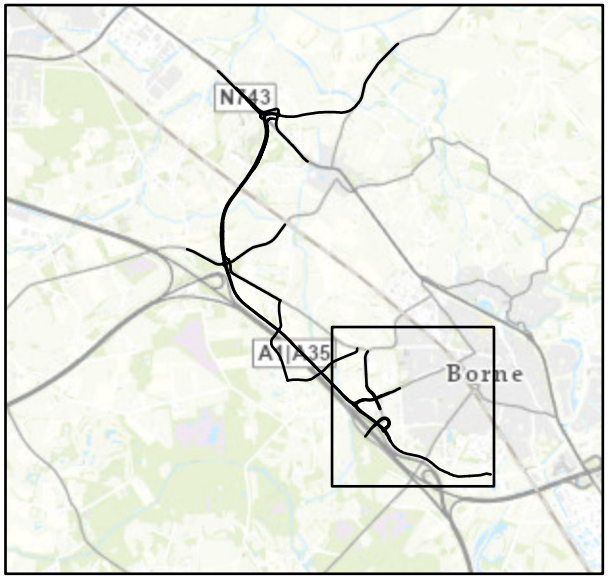

Land NRW, LGLN, Kadaster, Esri, HERE, Garmin, Foursquare, GeoTechnologies, Inc, METI/NASA, USGS; Esri, EsriNL, Rijkswaterstaat, Intermap, NASA, NGA, USGS; Esri, EsriNL, Rijkswaterstaat, NASA, NGA, USGS; Esri Community Maps Contributors, Land NRW, LGLN, Kadaster, Esri, HERE, Garmin, Foursquare, GeoTechnologies, Inc, METI/NASA,

Figuur 5a
Heersende situatie: Schermen en grondwallen

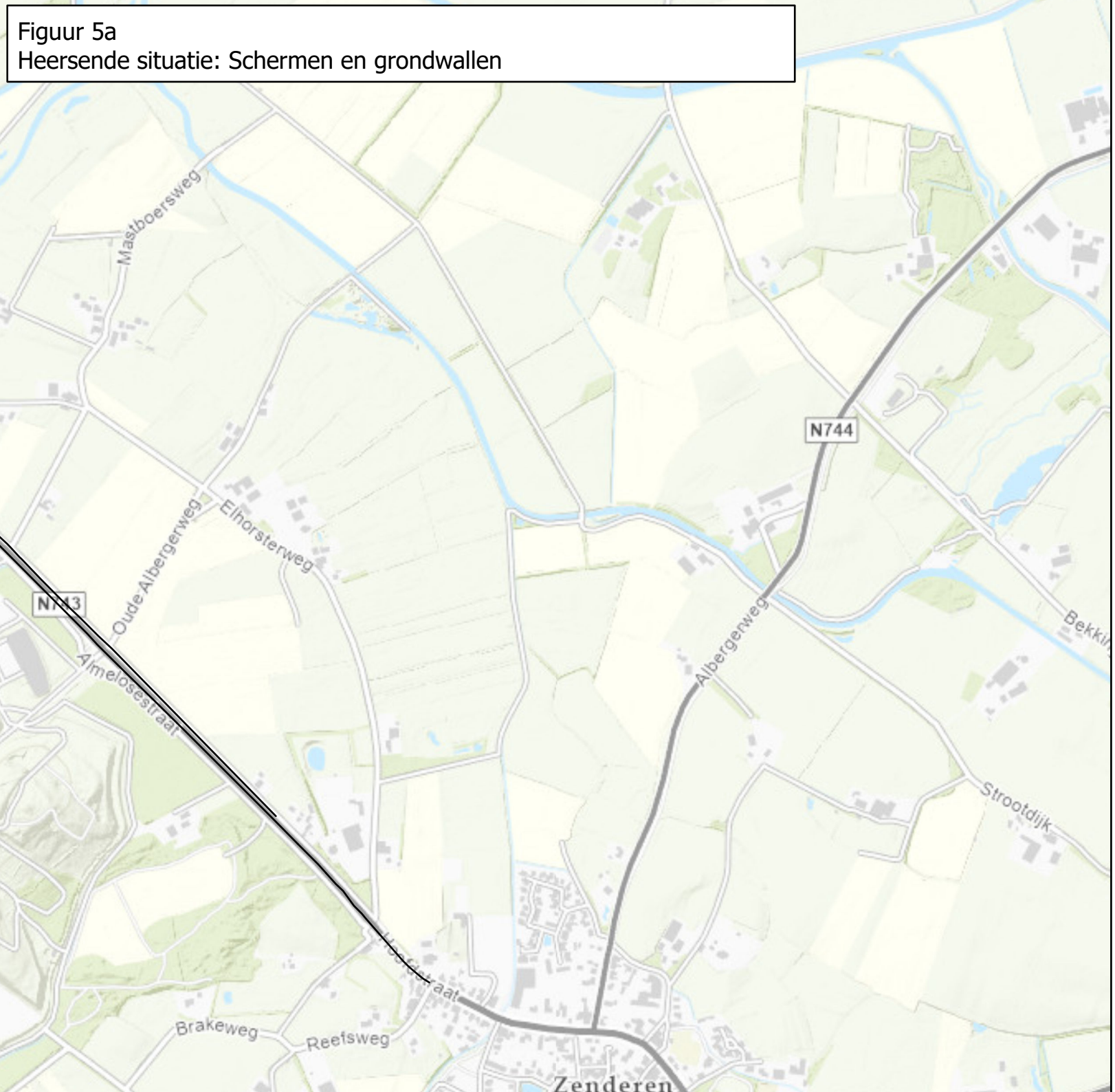

Legenda
- Grondwal
- Scherm
- Rijlijnen

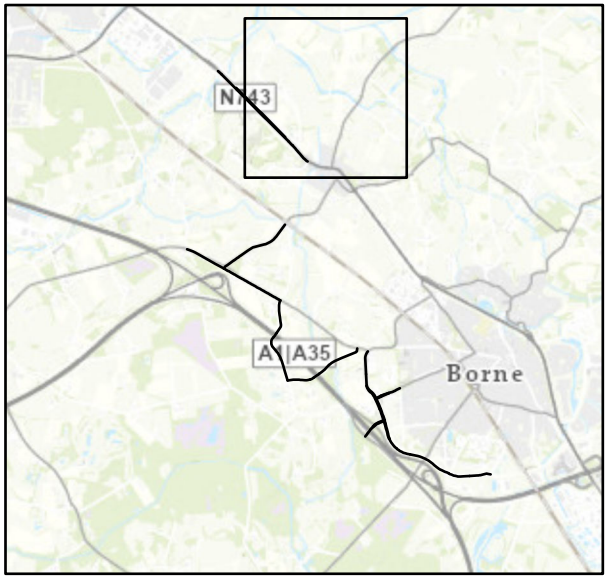

Land NRW, LGLN, Kadaster, Esri, HERE, Garmin, Foursquare, GeoTechnologies, Inc, METI/NASA, USGS; Esri, EsriNL, Rijkswaterstaat, Intermap, NASA, NGA, USGS; Esri Community Maps Contributors, Land NRW, LGLN, Kadaster, Esri, HERE, Garmin, Foursquare, GeoTechnologies, Inc, METI/NASA, USGS; Esri Nederland, Community Map Contributors

Figuur 5a
Heersende situatie: Schermen en grondwallen

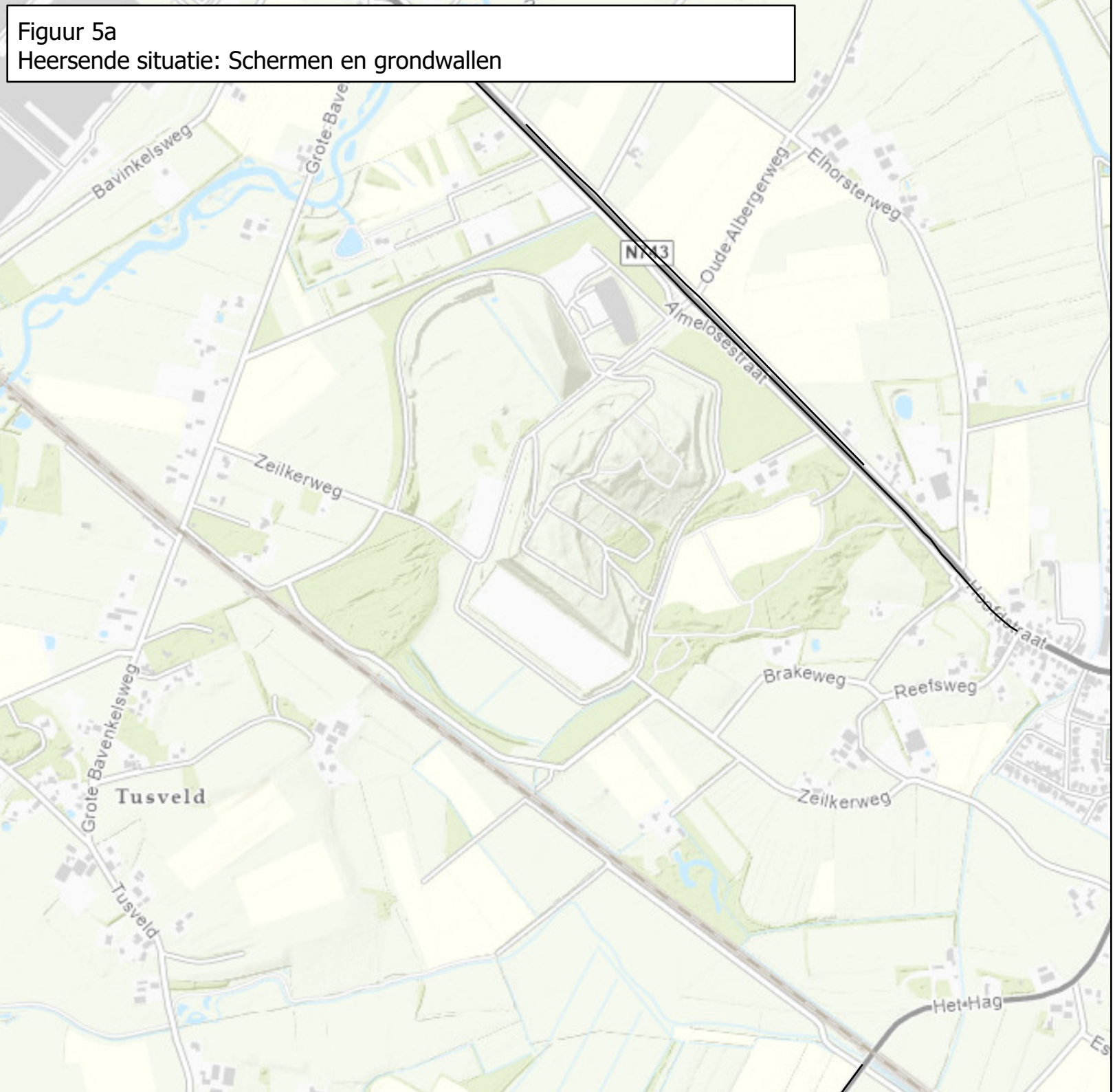

Legenda
- Grondwal
- Scherm
- Rijlijnen

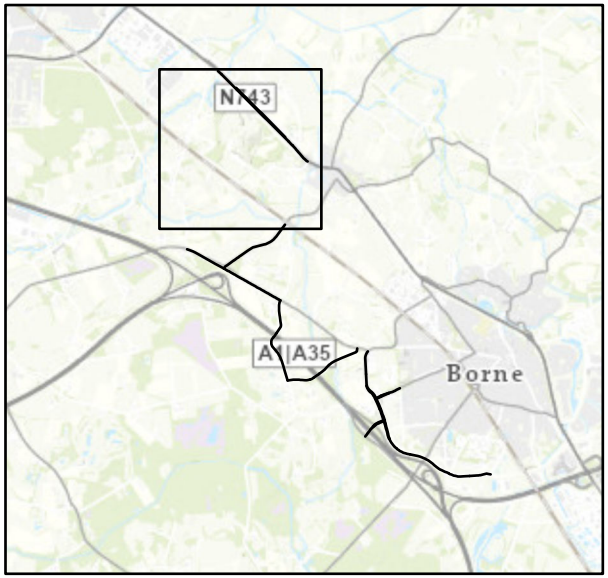

Land NRW, LGLN, Kadaster, Esri, HERE, Garmin, Foursquare, GeoTechnologies, Inc, METI/NASA, USGS; Esri, EsriNL, Rijkswaterstaat, Intermap, NASA, NGA, USGS; Esri, EsriNL, Rijkswaterstaat, NASA, NGA, USGS; Esri Community Maps Contributors, Land NRW, LGLN, Kadaster, Esri, HERE, Garmin, Foursquare, GeoTechnologies, Inc, METI/NASA,

Figuur 5a
Heersende situatie: Schermen en grondwallen

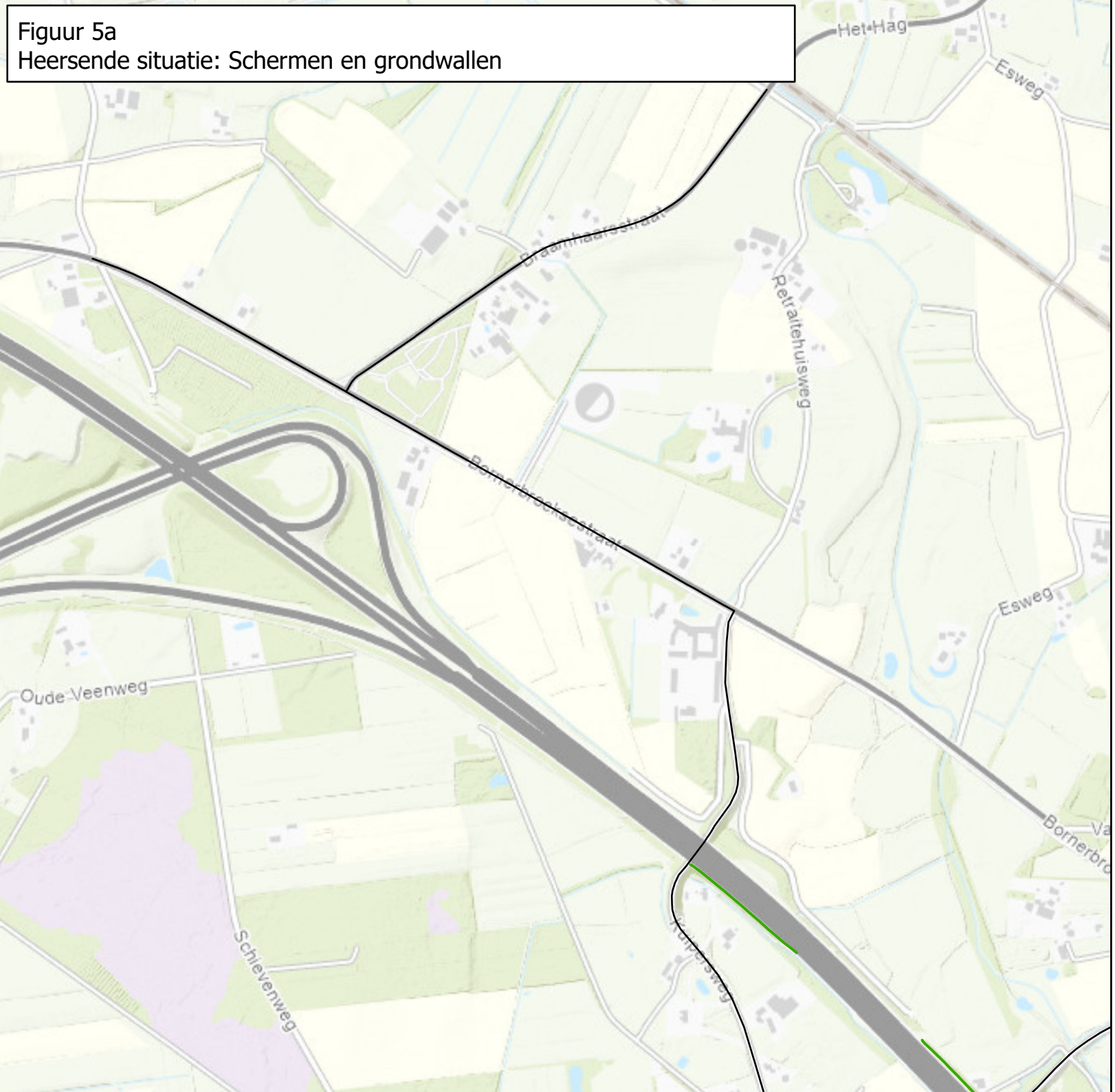

Legenda
- Grondwal
- Scherm
- Rijlijnen

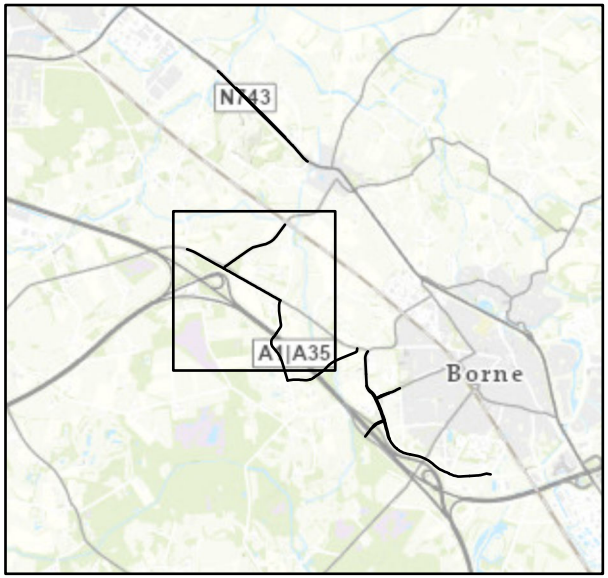

Land NRW, LGLN, Kadaster, Esri, HERE, Garmin, Foursquare, GeoTechnologies, Inc, METI/NASA, USGS; Esri, EsriNL, Rijkswaterstaat, Intermap, NASA, NGA, USGS; Esri Community Maps Contributors, Land NRW, LGLN, Kadaster, Esri, HERE, Garmin, Foursquare, GeoTechnologies, Inc, METI/NASA, USGS; Esri Nederland, Community Map Contributors

Figuur 5a
Heersende situatie: Schermen en grondwallen

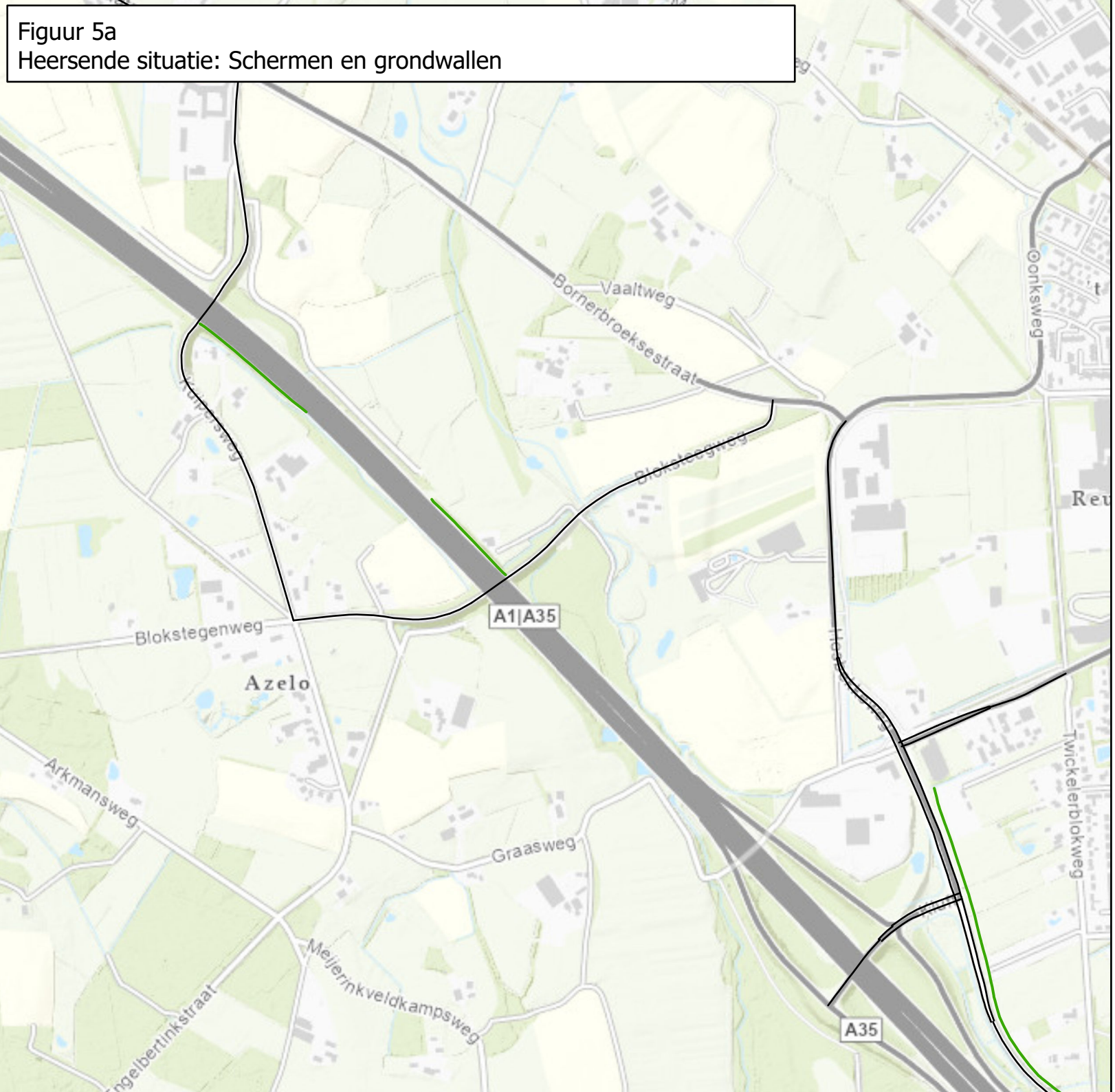

Legenda
- Grondwal
- Scherm
- Rijlijnen

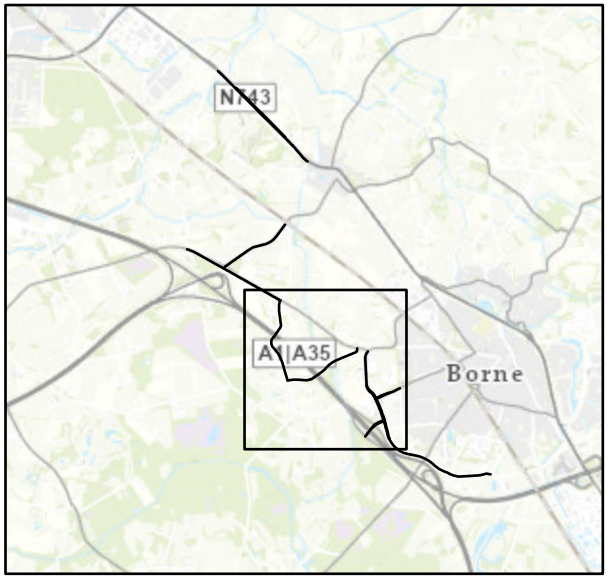

Land NRW, LGLN, Kadaster, Esri, HERE, Garmin, Foursquare, GeoTechnologies, Inc, METI/NASA, USGS; Esri, EsriNL, Rijkswaterstaat, Intermap, NASA, NGA, USGS; Esri Community Maps Contributors, Land NRW, LGLN, Kadaster, Esri, HERE, Garmin, Foursquare, GeoTechnologies, Inc, METI/NASA, USGS; Esri Nederland, Community Map Contributors

Figuur 5a
Heersende situatie: Schermen en grondwallen

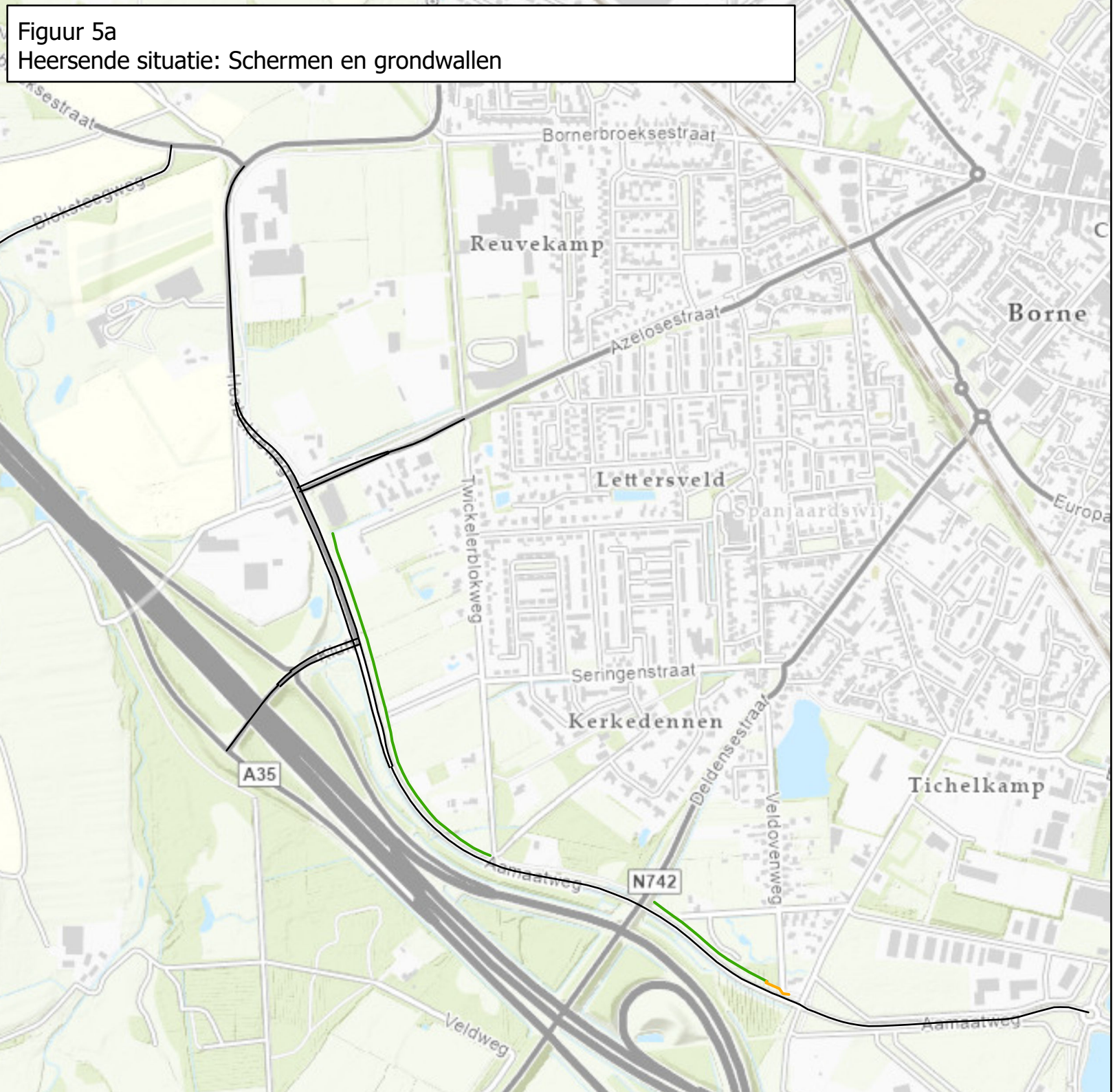

Legenda
- Grondwal
- Scherm
- Rijlijnen

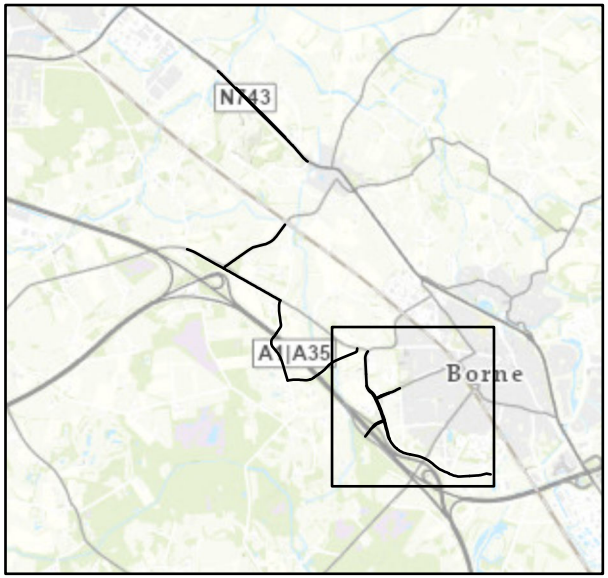

Land NRW, LGLN, Kadaster, Esri, HERE, Garmin, Foursquare, GeoTechnologies, Inc, METI/NASA, USGS; Esri, EsriNL, Rijkswaterstaat, Intermap, NASA, NGA, USGS; Esri, EsriNL, Rijkswaterstaat, NASA, NGA, USGS; Esri Community Maps Contributors, Land NRW, LGLN, Kadaster, Esri, HERE, Garmin, Foursquare, GeoTechnologies, Inc, METI/NASA,

Figuur 5b
Plansituatie: Schermen en grondwallen

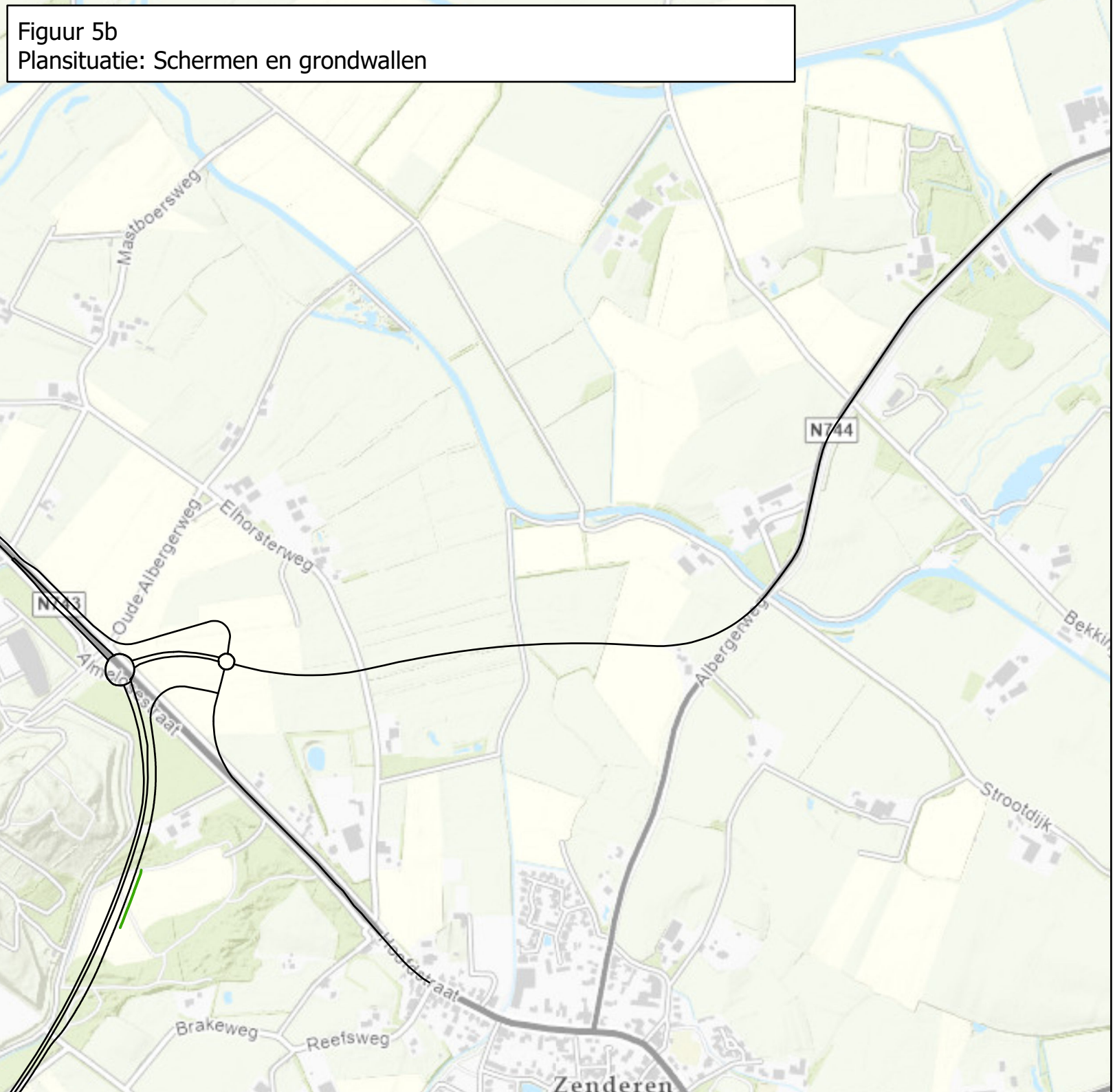

Legenda
- Grondwal
- Scherm
- Rijlijnen

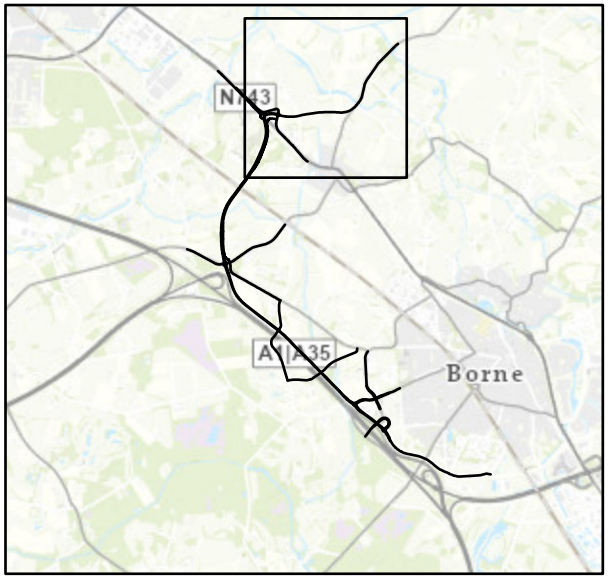

Land NRW, LGLN, Kadaster, Esri, HERE, Garmin, Foursquare, GeoTechnologies, Inc, METI/NASA, USGS; Esri, EsriNL, Rijkswaterstaat, Intermap, NASA, NGA, USGS; Esri, EsriNL, Rijkswaterstaat, NASA, NGA, USGS; Esri Community Maps Contributors, Land NRW, LGLN, Kadaster, Esri, HERE, Garmin, Foursquare, GeoTechnologies, Inc, METI/NASA,

Figuur 5b
Plansituatie: Schermen en grondwallen

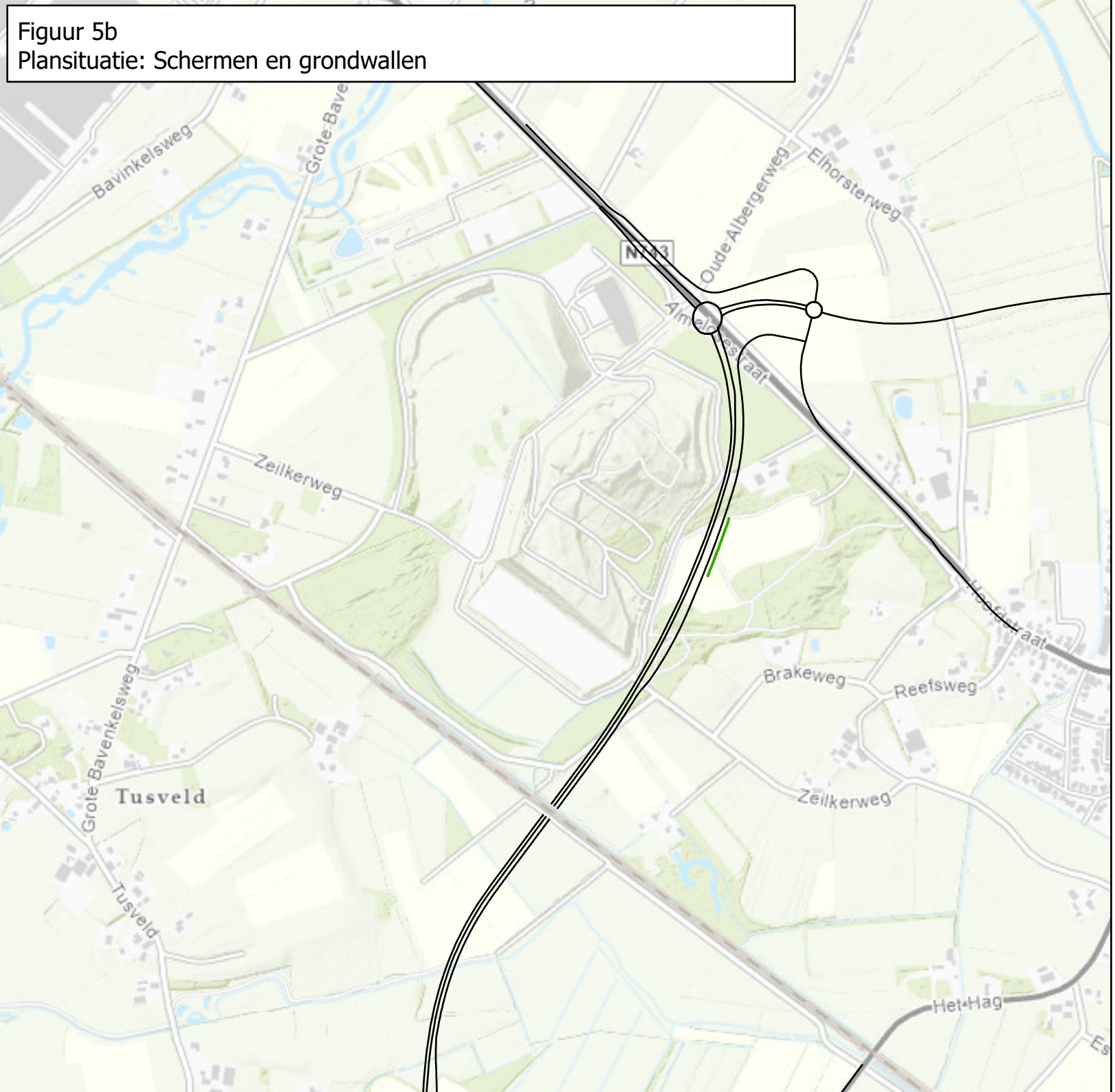

Legenda

- Grondwal
- Scherm
- Rijlijnen

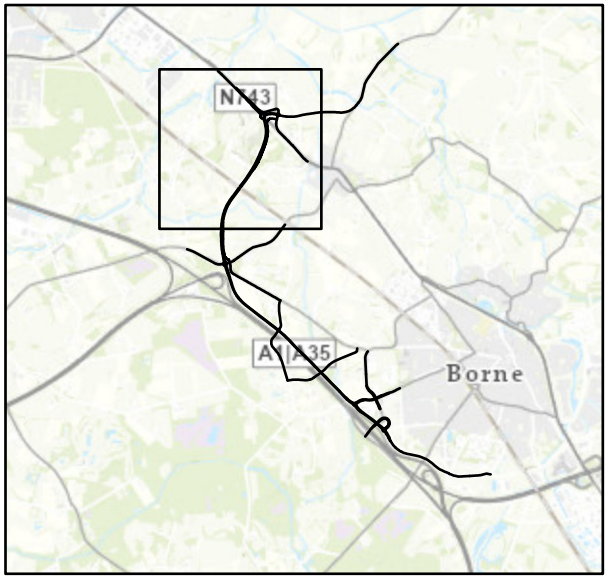

Land NRW, LGLN, Kadaster, Esri, HERE, Garmin, Foursquare, GeoTechnologies, Inc, METI/NASA, USGS; Esri, EsriNL, Rijkswaterstaat, Intermap, NASA, NGA, USGS; Esri Community Maps Contributors, Land NRW, LGLN, Kadaster, Esri, HERE, Garmin, Foursquare, GeoTechnologies, Inc, METI/NASA, USGS; Esri Nederland, Community Map Contributors

Figuur 5b
Plansituatie: Schermen en grondwallen

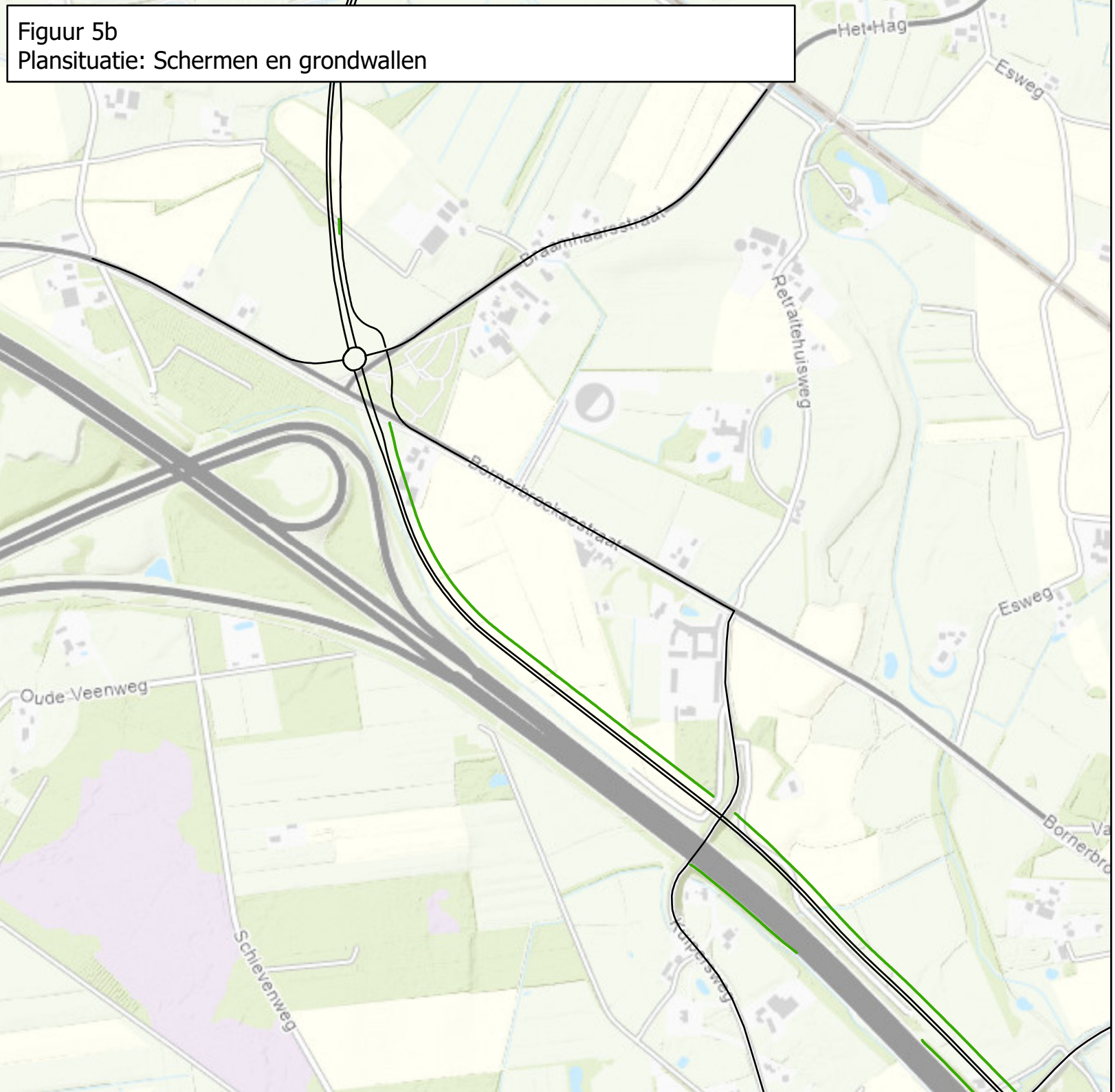

Legenda

- Grondwal
- Scherm
- Rijlijnen

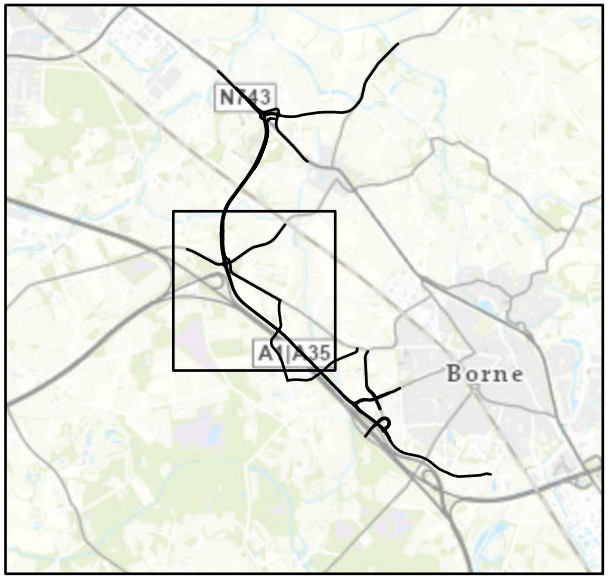

Land NRW, LGLN, Kadaster, Esri, HERE, Garmin, Foursquare, GeoTechnologies, Inc, METI/NASA, USGS; Esri, EsriNL, Rijkswaterstaat, Intermap, NASA, NGA, USGS; Esri, EsriNL, Rijkswaterstaat, NASA, NGA, USGS; Esri Community Maps Contributors, Land NRW, LGLN, Kadaster, Esri, HERE, Garmin, Foursquare, GeoTechnologies, Inc, METI/NASA,

Figuur 5b
Plansituatie: Schermen en grondwallen

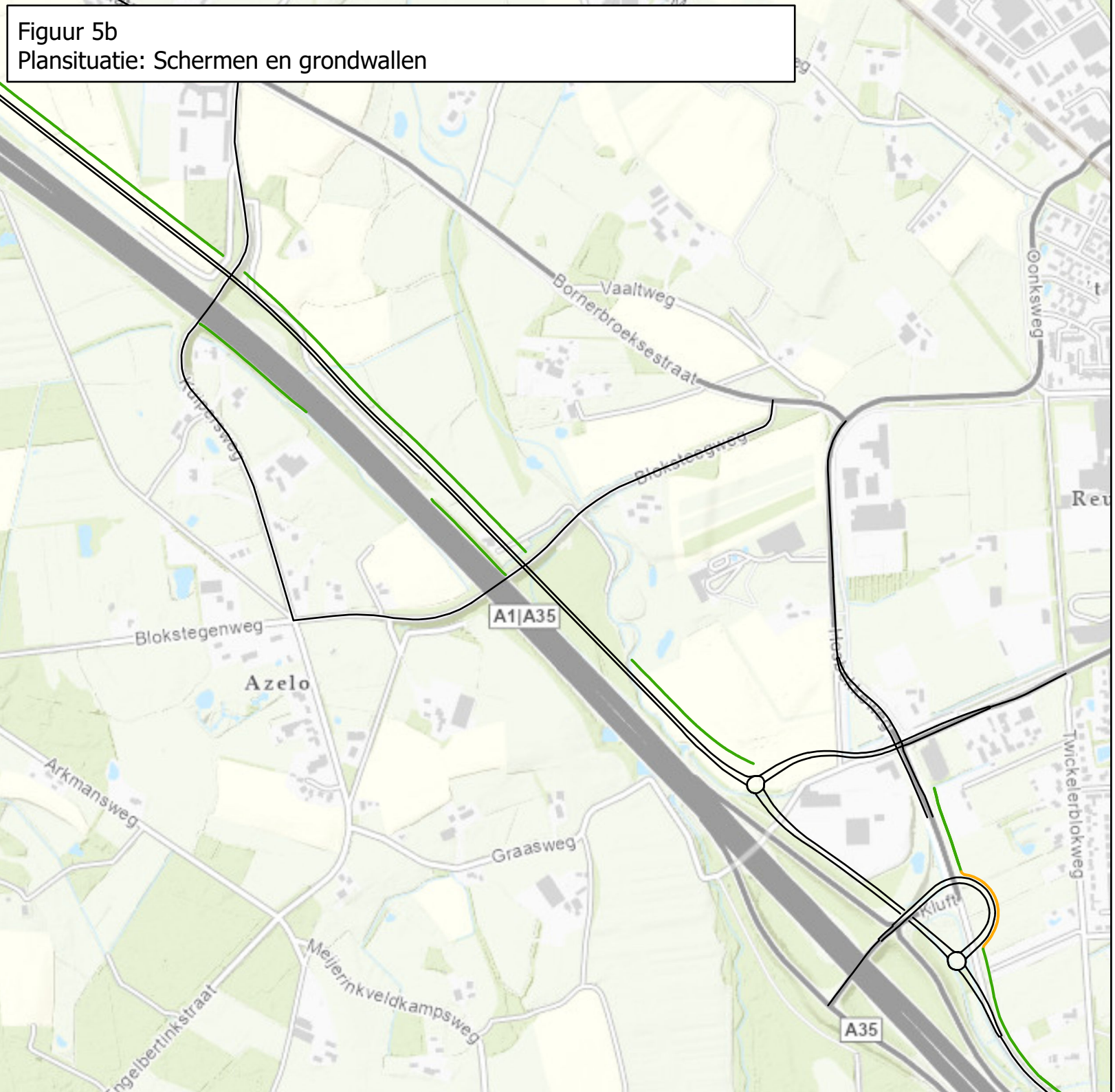

Legenda
- Grondwal
- Scherm
- Rijlijnen

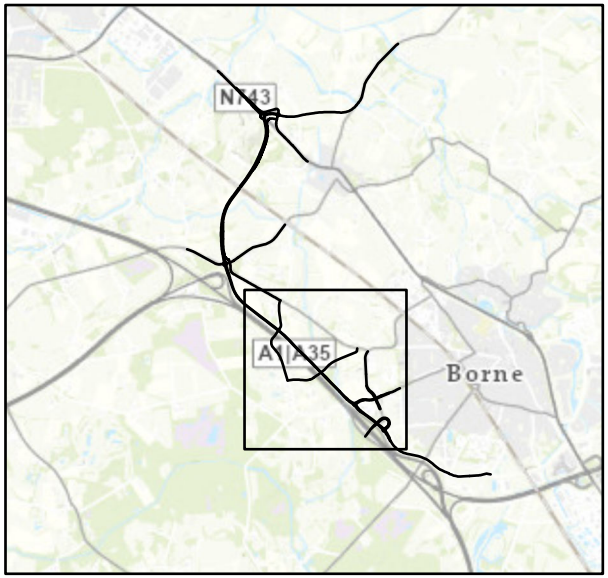

Land NRW, LGLN, Kadaster, Esri, HERE, Garmin, Foursquare, GeoTechnologies, Inc, METI/NASA, USGS; Esri, EsriNL, Rijkswaterstaat, Intermap, NASA, NGA, USGS; Esri, EsriNL, Rijkswaterstaat, NASA, NGA, USGS; Esri Community Maps Contributors, Land NRW, LGLN, Kadaster, Esri, HERE, Garmin, Foursquare, GeoTechnologies, Inc, METI/NASA,

Figuur 5b
Plansituatie: Schermen en grondwallen

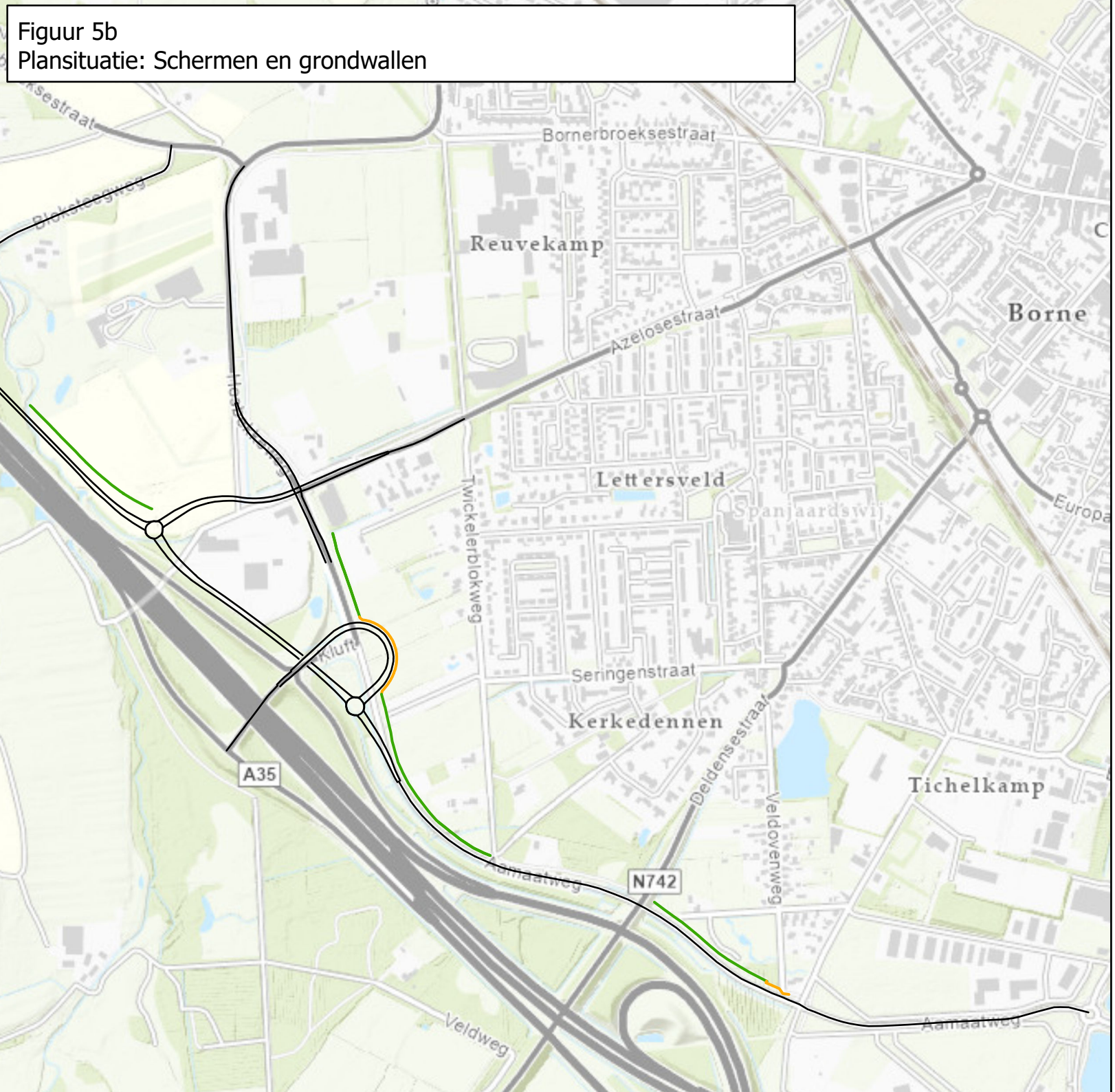

Legenda

- Grondwal
- Scherm
- Rijlijnen

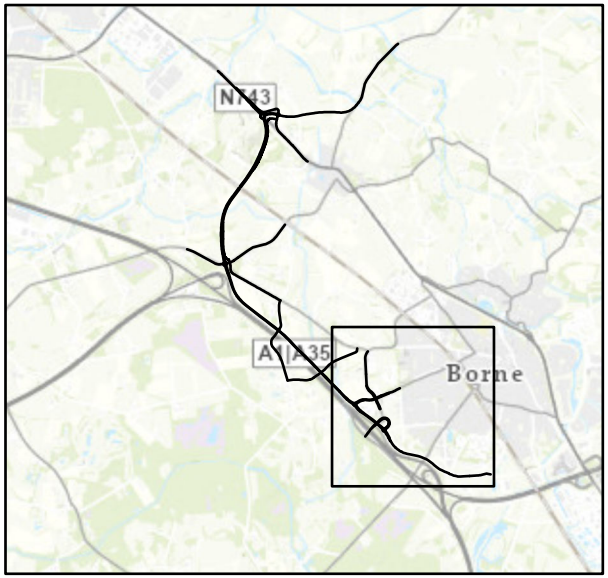

Land NRW, LGLN, Kadaster, Esri, HERE, Garmin, Foursquare, GeoTechnologies, Inc, METI/NASA, USGS; Esri, EsriNL, Rijkswaterstaat, Intermap, NASA, NGA, USGS; Esri, EsriNL, Rijkswaterstaat, NASA, NGA, USGS; Esri Community Maps Contributors, Land NRW, LGLN, Kadaster, Esri, HERE, Garmin, Foursquare, GeoTechnologies, Inc, METI/NASA,

Over Antea Group

Antea Group is het thuis van 1500 trotse ingenieurs en adviseurs. Samen bouwen wij elke dag aan een veilige, gezonde en toekomstbestendige leefomgeving. Je vindt bij ons de allerbeste vakspecialisten van Nederland, maar ook innovatieve oplossingen op het gebied van data, sensoring en IT. Hiermee dragen wij bij aan de ontwikkeling van infra, woonwijken of waterwerken. Maar ook aan vraagstukken rondom klimaatadaptatie, energietransitie en de vervangingsopgave. Van onderzoek tot ontwerp, van realisatie tot beheer: voor elke opgave brengen wij de juiste kennis aan tafel. Wij denken kritisch mee en altijd vanuit de mindset om samen voor het beste resultaat te gaan. Op deze manier anticiperen wij op de vragen van vandaag en de oplossingen voor morgen. Al 70 jaar.

Contactgegevens

Wim Duisenbergplantsoen 21
6221 SE Maastricht
Postbus 959
6200 AZ Maastricht
T. +31 6 25677733
E. bernice.kuijpers@anteagroup.nl

Copyright © 2024
Niets uit deze uitgave mag worden verveelvoudigd en/of openbaar worden gemaakt door middel van druk, fotokopie, elektronisch of op welke wijze dan ook, zonder schriftelijke toestemming van de auteurs.

De informatie die in dit rapport is opgenomen is uitsluitend bestemd voor geadresseerde(n) en kan persoonlijke of vertrouwelijke informatie bevatten. Gebruik van deze informatie, door anderen dan de geadresseerde(n) en gebruik door hen die niet gerechtigd zijn van deze informatie kennis te nemen, is niet toegestaan. De informatie is uitsluitend bestemd om te worden gebruikt door de geadresseerde, voor het doel waarvoor dit rapport is vervaardigd. Indien u niet de geadresseerde bent of niet gerechtigd bent tot kennisneming, is openbaarmaking, vermenigvuldiging, verspreiding en/of verstrekking van deze informatie aan derden niet toegestaan, tenzij na schriftelijke toestemming door Antea Group en wordt u verzocht de gegevens te verwijderen en direct een melding te maken bij security@anteagroup.nl. Derden, zij die niet geadresseerd zijn, kunnen geen rechten aan dit rapport ontlenen, tenzij na schriftelijke toestemming door Antea Group.

www.anteagroup.nl