

**Nota van wijziging  
inzake partiële  
wijziging van de  
Legger Delfland met  
kenmerk  
LEGGER2022-B-02**

LEGGER2022-B-02  
DMS#2161493  
24 maart 2023



Hoogheemraadschap van  
**Delfland**

## Inhoud

Inhoud .....	1
1. Inleiding .....	3
1.1. Inspraakprocedure .....	3
1.2. Doel van de Nota van wijziging .....	3
2. Samenvatting van de locaties .....	4
2.1. Situatie 701914.105_1 (Projectplan Keringophoging Lierweg 107, De Lier gemeente Westland).....	4
2.2. Situatie 701914.302_8b (BGO Zeer Complex Casembrootlaan Poeldijk).....	4
2.3. Situatie 701916.009 (Projectplan Kadverbetering Noordeindseweg Gemeente Lansingerland) .....	5
2.4. Situatie 701944 (Projectplan Wijziging regionale waterkering Oude polder van Pijnacker) ...	6
2.5. Situatie 702025 (Projectplan Kadverbetering Laan van Adrichem gemeente Westland) .....	7
3. Aanpassing leggerkaart definitief besluit .....	8
3.1. Aanpassing 701914.105_1 (Projectplan Keringophoging Lierweg 107, De Lier gemeente Westland).....	8
3.2. Aanpassing 701914.302_8b (BGO Zeer Complex Casembrootlaan Poeldijk) .....	9
3.3. Aanpassing 701916.009 (Projectplan Kadverbetering Noordeindseweg Gemeente Lansingerland) .....	9
3.4. Aanpassing 701944 (Projectplan Wijziging regionale waterkering Oude polder van Pijnacker) .....	10
3.5. Aanpassing 702025 (Projectplan Kadverbetering Laan van Adrichem gemeente Westland) .....	10

# **1. Inleiding**

## **1.1. Inspraakprocedure**

Dijkgraaf en hoogheemraden hebben op 21 januari 2023 het ontwerpbesluit tot partiële wijziging van de Legger Delfland met kenmerk LEGGER2022-B-02, verder te noemen het ontwerpbesluit, vastgesteld.

Tevens is het ontwerpbesluit vrijgegeven voor de inspraakprocedure.

Het ontwerpbesluit heeft van 1 februari 2023 tot en met 16 maart 2023 ter inzage gelegen. Er zijn geen zienswijzen ingekomen op het ontwerpbesluit.

## **1.2. Doel van de Nota van wijziging**

Delfland heeft tijdens de ter inzage termijn geconstateerd dat de kaart behorende bij het ontwerpbesluit niet compleet is. Het doel van de Nota van wijziging is de te wijzigen onderdelen te beschrijven welke worden vastgesteld in het definitief besluit.

## 2. Samenvatting van de locaties

Op de kaart behorende bij het ontwerpbesluit staan diversen wijzigingen welke het gevolg zijn van de uitgevoerde werkzaamheden uit projectplannen. Het betreft voornamelijk aanpassingen aan waterkeringen, aanpassing van de ligging van waterkeringen, het profiel en/of geplaatste waterkerende kunstwerken.

Delfland heeft geconstateerd dat van zes van deze projectplannen de uitgevoerde werkzaamheden niet compleet zijn verwerkt op de kaart. Het gaat om de volgende projectplannen:

- 701914.105\_1 (Projectplan Keringophoging Lierweg 107, De Lier gemeente Westland);
- 701914.302\_8b (BGO Zeer Complex Casembrootlaan Poeldijk);
- 701916.009 (Projectplan Kadeverbetering Noordeindseweg Gemeente Lansingerland);
- 701944 (Projectplan Wijziging regionale waterkering Oude polder van Pijnacker);
- 702025 (Projectplan Kadeverbetering Laan van Adrichem gemeente Westland);

### 2.1. Situatie 701914.105\_1 (Projectplan Keringophoging Lierweg 107, De Lier gemeente Westland)

De grondkering op deze locatie is vervangen door een waterkerend kunstwerk (L-wand) met daar tegenaan een grondprofiel. Deze constructie (paarse lijn in figuur 1) is geplaatst en reeds verwerkt op de kaart behorende bij het ontwerpbesluit. De huidige buitenkruinlijn, het leggerprofiel, zone waterstaatswerk en de beschermingszone (figuur 1) zijn nog niet aangepast.



Figuur 1

### 2.2. Situatie 701914.302\_8b (BGO Zeer Complex Casembrootlaan Poeldijk)

De waterkering op deze locatie is versterkt met een beschoeiing welke als waterkerend kunstwerk dient. Dit waterkerend kunstwerk ondersteunt de waterkering in zijn stabiliteit en is als zodanig opgenomen op de kaart behorende bij het ontwerpbesluit (figuur 2). Het leggerprofiel is nog niet aangepast.

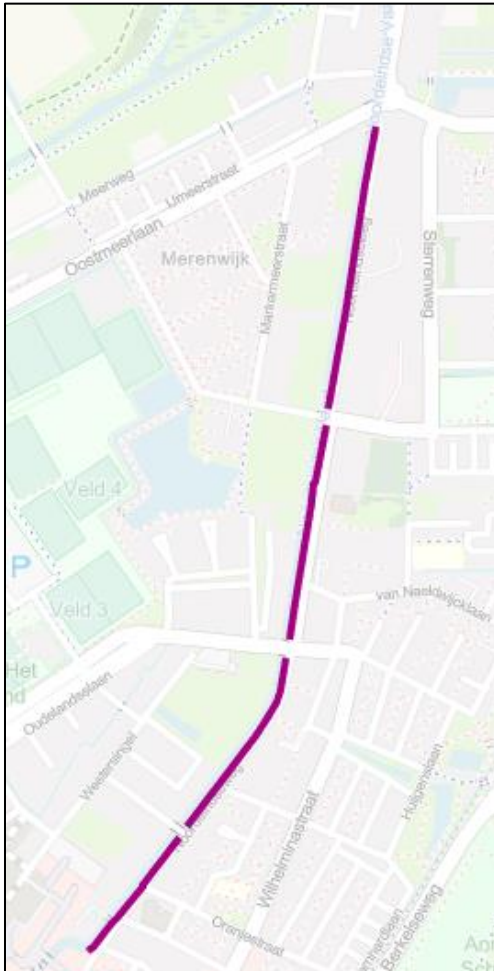


Figuur 2

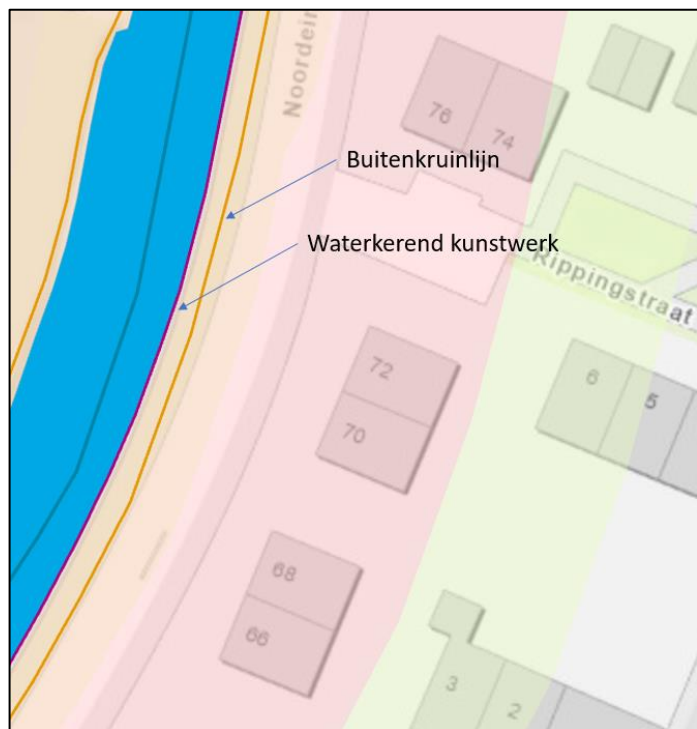


### 2.3. Situatie 701916.009 (Projectplan Kadeverbetering Noordeindseweg Gemeente Lansingerland)

De waterkering op deze locatie is verschoven richting de vaart, waardoor de kering niet meer onder de weg ligt. Aan de waterzijde van de waterkering is een kunststof damwand geplaatst en aan de wegzijde een trottoirrand. Deze constructies zorgen voor de stabiliteit van de waterkering en besparen ruimte omdat er geen taluds nodig zijn. De kunststof damwand is als waterkerend kunstwerk opgenomen op de kaart behorende bij het ontwerpbesluit (figuur 3). De huidige buitenkruinlijn, het leggerprofiel, zone waterstaatswerk en de beschermingszone (figuur 4) zijn nog niet aangepast.



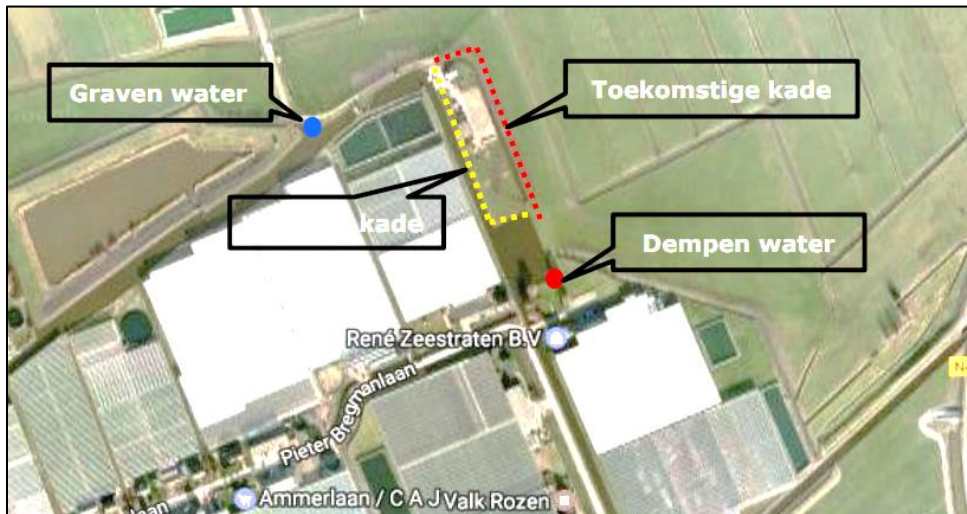
Figuur 3



Figuur 4

#### 2.4. Situatie 701944 (Projectplan Wijziging regionale waterkering Oude polder van Pijnacker)

De waterkering op deze locatie is verlegd volgens figuur 5.



Figuur 5

De waterkering en bijbehorende zoneringen zijn juist verwerkt op de kaart behorende bij het ontwerpbesluit (figuur 6). Echter is er een tekstuele fout in het leggerprofiel 12 opgenomen. In het profiel wordt boezempeil en leggerdiepte boezemwater beschreven, wat niet juist is.



Figuur 6

### **2.5. Situatie 702025 (Projectplan Kadeverbetering Laan van Adrichem gemeente Westland)**

De waterkering op deze locatie is versterkt met een kwelscherm welke als waterkerend kunstwerk dient. Dit waterkerend kunstwerk ondersteunt de waterkering in zijn stabiliteit en is als zodanig opgenomen op de kaart behorende bij het ontwerpbesluit (figuur 7). De ligging van de buitenkruinlijn op de huidige legger klopt niet en dient nog te worden aangepast.



Figuur 7

### 3. Aanpassing leggerkaart definitief besluit

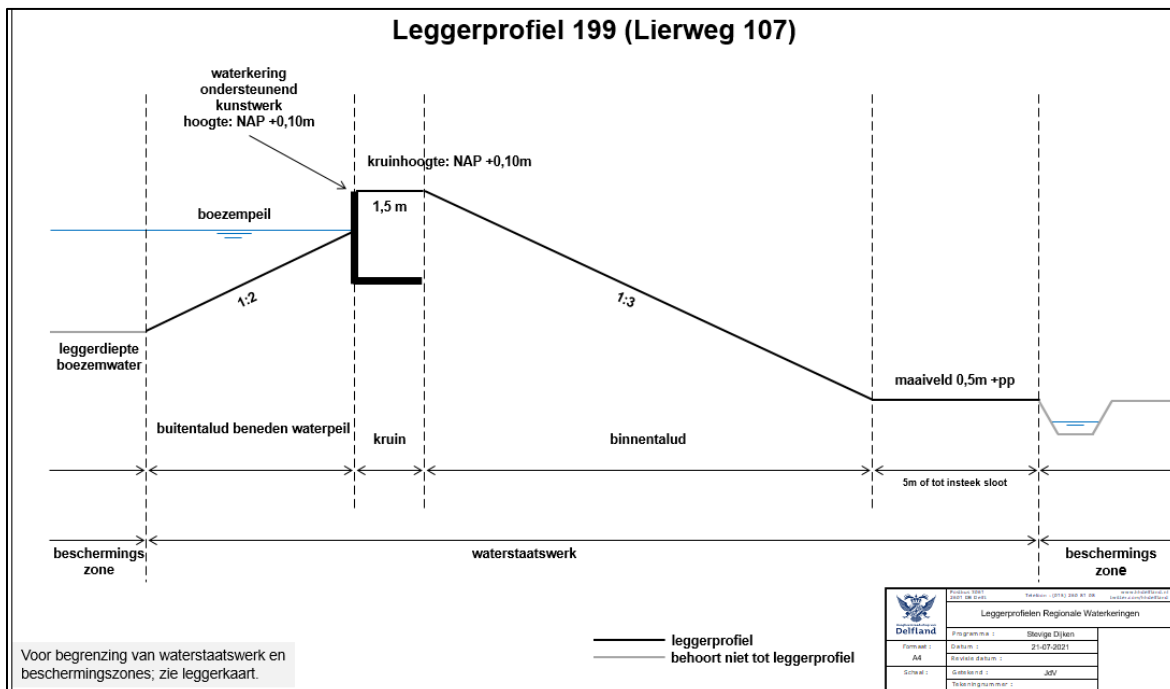
#### 3.1. Aanpassing 701914.105\_1 (Projectplan Keringophoging Lierweg 107, De Lier gemeente Westland)

De buitenkruinlijn wordt verschoven naar de plek van het waterkerend kunstwerk, de zone van het waterstaatswerk en de bijbehorende zonerings verplaatst mee (figuur 8).



Figuur 8

Het leggerprofiel wordt gewijzigd van profiel 3 naar profiel 199 (figuur 9).

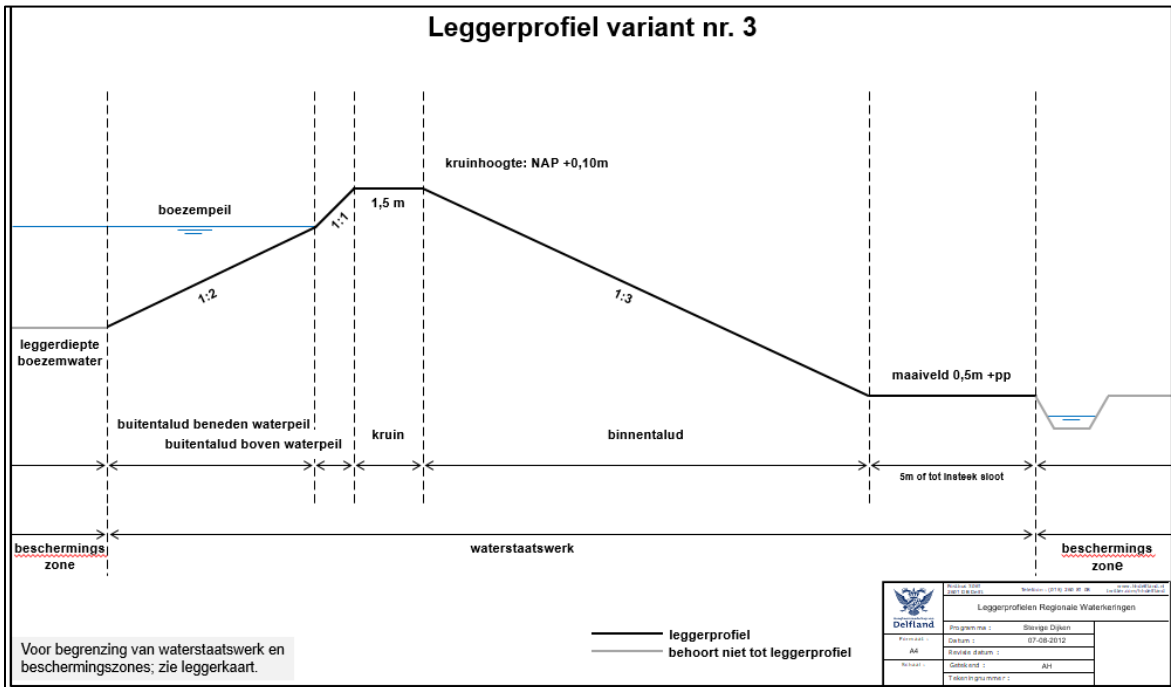


Figuur 9



### 3.2. Aanpassing 701914.302\_8b (BGO Zeer Complex Casembrootlaan Poeldijk)

Het leggerprofiel, waarbij de kruinbreedte van 2m naar 1,5m wijzigt, wordt gewijzigd van profiel 9 naar profiel 3 (figuur 10).

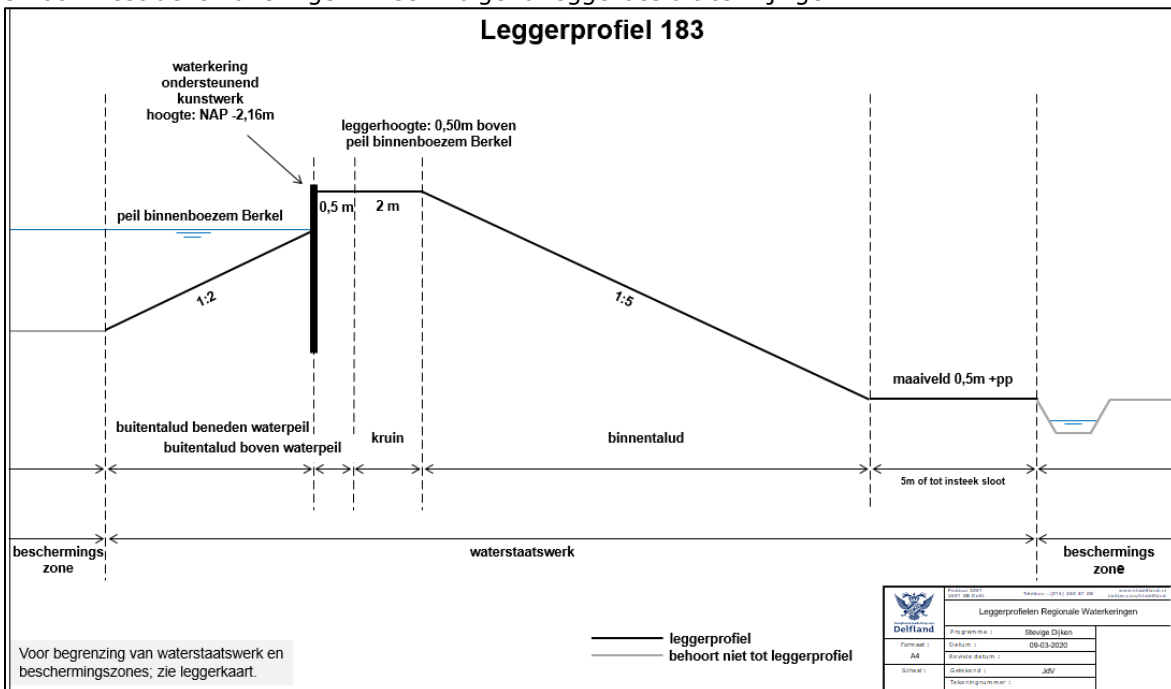


Figuur 10

### 3.3. Aanpassing 701916.009 (Projectplan Kadverbetering Noordeindseweg Gemeente Lansingerland)

De buitenkruinlijn wordt verschoven naar de plek van het waterkerend kunstwerk. Het leggerprofiel wordt gewijzigd van profiel 131 naar profiel 183 (figuur 11).

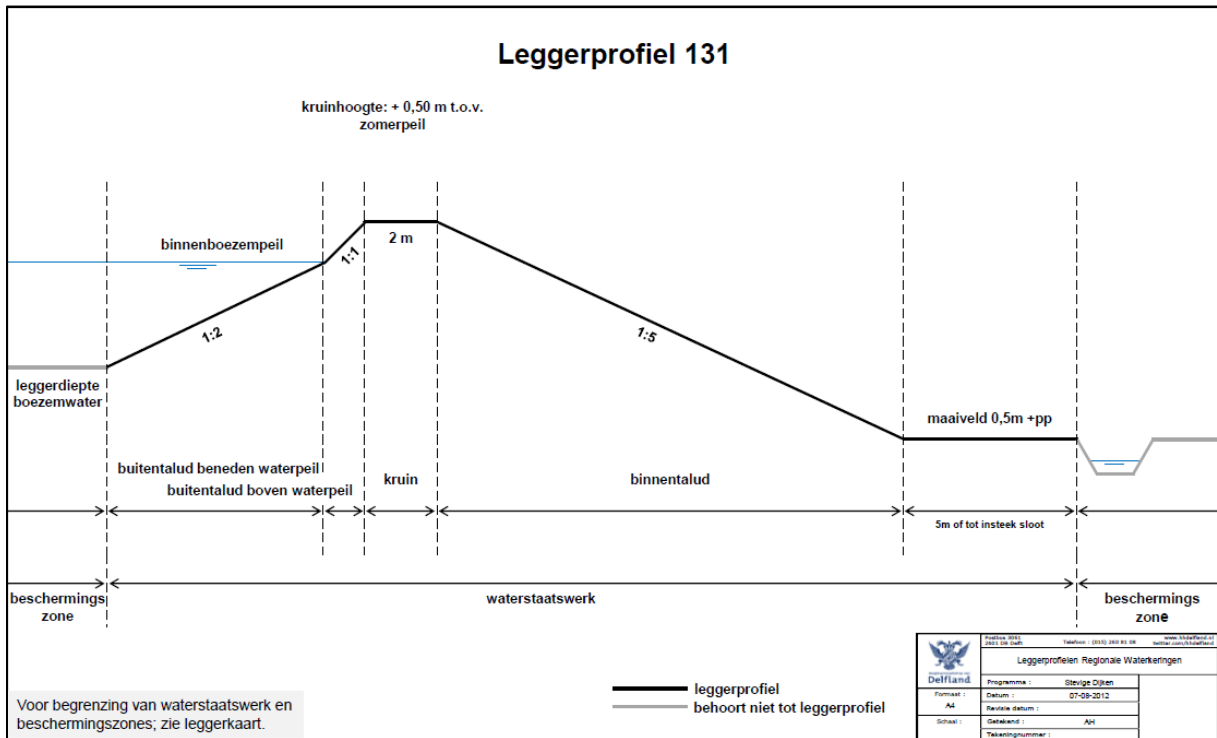
De zone van het waterstaatswerk en de bijbehorende zonering worden niet gewijzigd. De belanghebbenden zijn hierover bij het ontwerpbesluit nog niet geïnformeerd, omdat Delfland ervoor kiest deze zoneringen in een volgend leggerbesluit te wijzigen.



Figuur 11

### 3.4. Aanpassing 701944 (Projectplan Wijziging regionale waterkering Oude polder van Pijnacker)

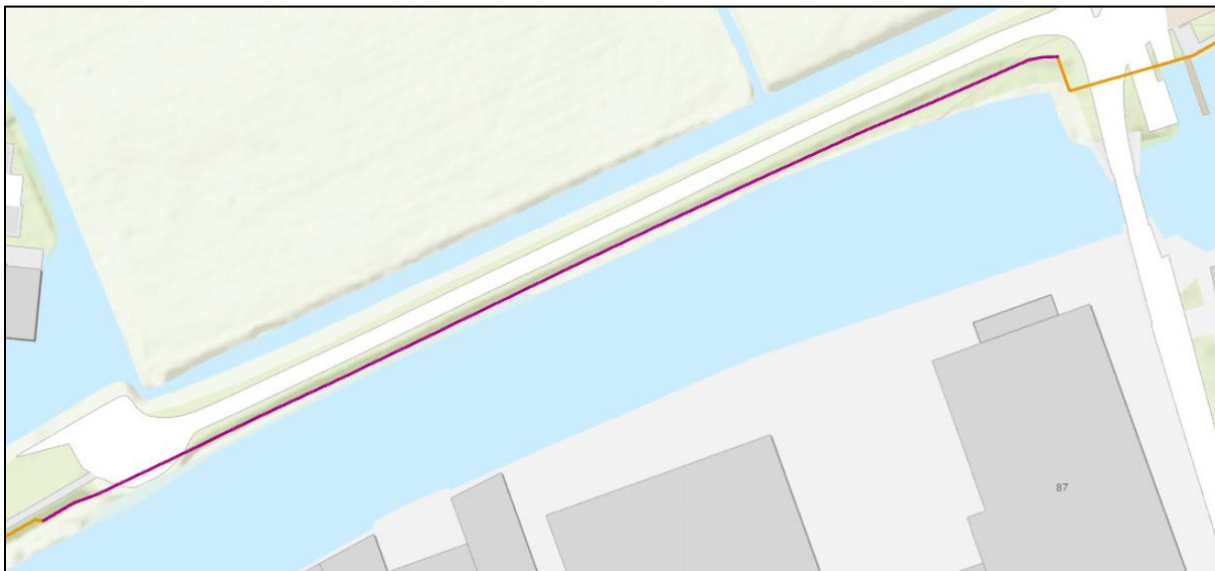
Het leggerprofiel wordt gewijzigd van profiel 12 naar profiel 131 (figuur 12).



Figuur 12

### 3.5. Aanpassing 702025 (Projectplan Kadeverbetering Laan van Adrichem gemeente Westland)

De buitenkruinlijn wordt verschoven naar de plek van het waterkerend kunstwerk (figuur 13).



Figuur 13