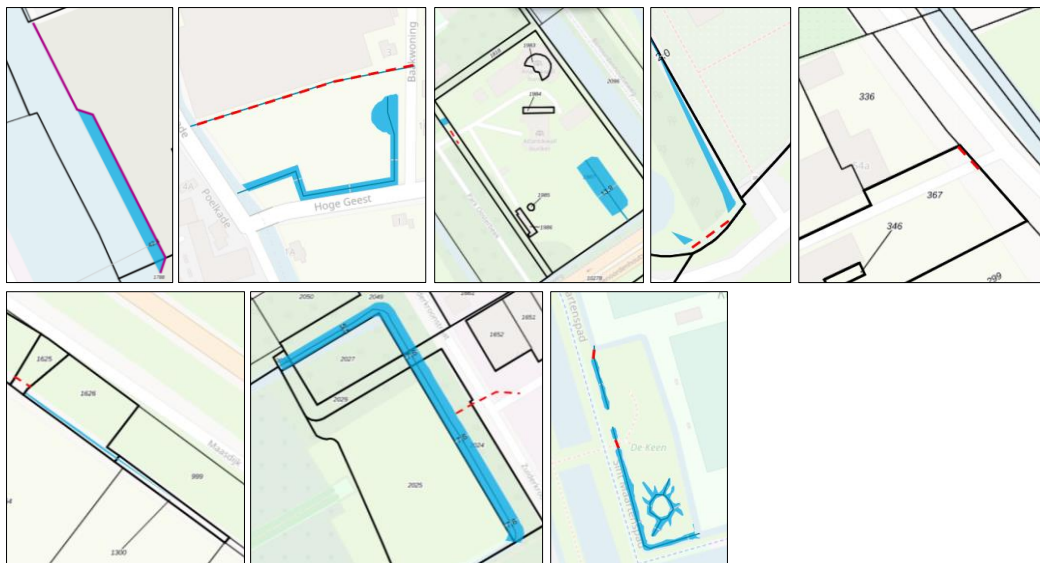


PARTIËLE LEGGERWIJZIGING

Kenmerk LEGGER2021-D-11

Partiële wijziging van de legger wateren, zoals aangegeven op de leggerwijzigingskaart met kenmerk LEGGER2021-D-11.

Leggerwijziging volgt na uitvoering van de maatregelen uit de verleende watervergunningen met nummer 1451392/2016-016654 (Definitief besluit en bijhorend wijzigingsbesluit langs de Schie ter hoogte van de Rotterdamseweg te Delft), 2015-008675, 2016-005669, 2017-003091, 2017-007063 en 2018-007887 (Watervergunning en bijhorende wijzigingsbesluiten Baakwoning 5 gemeente Westland (Naaldwijk)), 2018-004490 (Watervergunning Baakwoning 13 gemeente Westland (Naaldwijk)), 2016-012815 (Definitief besluit Park Oosterbeek te Wassenaar), 2017-013790 (Definitief besluit Zuidbuurtseweg te Vlaardingen), 2018-005372 (Watervergunning Overgauwseweg 54A, gemeente Pijnacker-Nootdorp (Pijnacker)), 2018-007294 (Watervergunning Maasdijk 220, gemeente Westland ('s-Gravenzande)), 2018-009651 (Watervergunning Zuiderkroonstraat te Den Haag) en 2018-010475 (Watervergunning De Keen, gemeente Midden-Delfland (Schipluiden))



Leggeractualisatie code:	LEGGER2021-D-11
Watervergunningen:	2016-016654; 1451392; 2015-008675; 2016-005669; 2017-003091; 2017- 007063; 2018-007887; 2018-004490; 2016-012815; 2017-013790; 2018- 005372; 2018-007294; 2018-009651; 2018-010475;
Document nr:	DMS#1534466
Datum:	2 november 2021

Inhoud

Hoofdstuk 1. Inleiding.....	3
1.1. Aanleiding leggerwijziging	3
1.2. Korte omschrijving leggerwijziging.....	4
1.3. Leeswijzer.....	4
Hoofdstuk 2. Toelichting veelgebruikte begrippen	5
Hoofdstuk 3. Doel van de leggerwijziging.....	6
Hoofdstuk 4. Uitgangspunten Leggerwijziging	7
4.1. Watervergunningprocedure	7
Hoofdstuk 5. Omschrijving leggerwijziging, Kenmerk LEGGER2021-D-11.....	8
5.1. Overzicht van de gewijzigde waterstaatswerken op de leggerkaart	9
5.2. Overzicht van de gegevens per waterstaatswerk.....	10
5.3. Leggerwijzigingskaart (digitale verbeelding van de leggerwijziging)	10
5.3.1. Gebruik leggerwijzigingskaart.....	11
5.4. Leggerwijzigingsdatabase.....	11
5.4.1. Beschrijving bestanden leggerwijzigingsdatabase	12
5.4.2. Gebruik leggerwijzigingsdatabase	12
5.4.3. Bestanden leggerwijzigingsdatabase (zip-bestand)	12
BIJLAGE 1 Toelichting over de Leggers van Delfland.....	15
Algemeen.....	15
Waterstaatswerken in de legger.....	15
Legger: het tekstuele deel (leggertekst) en de digitale verbeelding (leggerkaart)	16
Relatie Keur Delfland, Algemene Regels en beleidsregels.....	17
Bestandsformaat leggerkaart/ leggerdatabase	17
Wijziging v/d leggerkaart: leggerwijzigingskaart/ leggerwijzigingsdatabase....	17
BIJLAGE 2 Procedure en communicatie.....	18
Ter inzagelegging en kennisgeving ontwerp-leggerwijziging	18
Ter inzagelegging, kennisgeving en inwerkingtreding leggerwijziging.	18
Beroep en hoger beroep	18
Bevoegd orgaan binnen het Hoogheemraadschap van Delfland.....	19

Hoofdstuk 1. Inleiding

Op grond van de Waterwet en de Waterschapswet draagt de beheerder zorg voor de vaststelling van een legger. In de legger is omschreven aan welke ligging, vorm, afmeting en constructie waterstaatswerken moeten voldoen. Ook wordt aangegeven waar in voorkomend geval de bijbehorende beschermingszone en het profiel van vrije ruimte liggen. Daarnaast wordt in de legger aangegeven op wie de onderhoudsplicht en verplichting rust.

Het Hoogheemraadschap van Delfland heeft zeven leggers, te weten: Legger Wateren, Legger Zeewering, Legger Delflandsedijk, Legger Regionale Waterkeringen, Legger Polderkaden, Legger Landscheidingen en Legger Waterscheidingen.

De leggers van Delfland bestaan uit twee delen die elkaar aanvullen: een tekstueel deel, de *legger tekst*, en de digitale verbeelding, de *legger kaart*. De leggerkaart is de interactieve omgeving die geografische kaarten, profielen en tabellen omvat waarin worden ontsloten:

waterstaatswerken naar ligging, vorm, afmeting, en constructie alsmede de daaraan grenzende beschermingszone en profielen van vrije ruimte, en onderhoudsplichtigen en onderhoudsverplichtingen.

De leggerkaarten van de leggers van Delfland zijn samengevoegd in één leggerkaart. De leggerkaart bestaat uit digitale gegevensbestanden, welke samen de *legger database* worden genoemd.

Dit document behandelt de leggerwijziging met kenmerk LEGGER2021-D-11. Het betreft een wijziging van legger wateren.

1.1. Aanleiding leggerwijziging

De uitvoering van de maatregelen uit de verleende watervergunningen met nummer:

- 1451392 en 2016-016654 (Definitief en bijhorend wijzigingsbesluit langs de Schie ter hoogte van de Rotterdamseweg te Delft) ,
- 2015-008675, 2016-005669, 2017-003091, 2017-007063 en 2018-007887 (Watervergunning en bijhorende wijzigingsbesluiten Baakwoning 5 gemeente Westland (Naaldwijk))
- 2018-004490 (Watervergunning Baakwoning 13 gemeente Westland (Naaldwijk))
- 2016-012815 (Definitief besluit Park Oosterbeek te Wassenaar),
- 2017-013790 (Definitief besluit Zuidbuurtseweg te Vlaardingen),
- 2018-005372 (Watervergunning Overgauwseweg 54A, gemeente Pijnacker-Nootdorp (Pijnacker)),
- 2018-007294 (Watervergunning Maasdijk 220, gemeente Westland ('s-Gravenzande)),
- 2018-009651 (Watervergunning Zuiderkroonstraat te Den Haag) en
- 2018-010475 (Watervergunning De Keen, gemeente Midden-Delfland (Schipluiden))

is afgerond en door Delfland geaccepteerd. Hierdoor zijn nieuwe waterstaatswerken aangelegd of reeds bestaande waterstaatswerken gewijzigd of (deels) verwijderd. De nieuwe situatie moet in de leggers worden opgenomen om deze actueel te houden. Dit wordt met deze leggerwijziging bewerkstelligd.

1.2. Korte omschrijving leggerwijziging

Met deze leggerwijziging (kenmerk LEGGER2021-D-11) wordt de legger wateren partieel gewijzigd, zoals aangegeven op de digitale verbeelding van deze leggerwijziging (*de leggerwijzigingskaart*). De leggerwijzigingskaart toont alleen de gewijzigde waterstaatswerken en zoneringen in de legger (nieuw, gewijzigd en verwijderd). De leggerwijzigingskaart moet samen met de leggerteksten gelezen worden.

De leggerwijzigingskaart bestaat uit de bij deze leggerwijziging behorende digitale gegevensbestanden (de leggerwijzigingsdatabase) met kenmerk (DMS#1532589) – Leggerwijzigingsdatabase LEGGER2021-D-11;

Met deze leggerwijziging wordt alleen de leggerkaart partieel gewijzigd. Tijdens de terinzagelegging wordt dit aangegeven op de *leggerwijzigingskaart voor terinzagelegging* (kenmerk LEGGER2021-D-11) en tijdens de periode van beroepstermijn wordt dit aangegeven op de *leggerwijzigingskaart voor beroepstermijn* (kenmerk LEGGER2021-D-11). De leggerwijzigingskaart kan worden bekeken via de publicatie en via deze links:

- <https://hhdelfland.maps.arcgis.com/apps/MapSeries/index.html?appid=299887d9fd347e6ab750707890414ff> (tijdens terinzagelegging en beroepstermijn);
- <https://www.hhdelfland.nl/over-ons/regelgeving/legger/leggerwijzigingen-leggercorrecties/> (alleen tijdens terinzagelegging);
- <https://www.hhdelfland.nl/over-ons/regelgeving/legger/> (alleen tijdens beroepstermijn).

De leggerwijzigingskaart kan ook met de leggerwijzigingsdatabase gevisualiseerd worden (zie ook paragraaf 5.4.2).

Niet gewijzigde (onder)delen van de leggers zijn geen onderdeel geweest van besluitvorming. Hier staan dus ook geen rechtsmiddelen tegen open.

1.3. Leeswijzer

In *Hoofdstuk 2. Toelichting veelgebruikte begrippen* staat een omschrijving van de meest voorkomende begrippen in dit document. In *Hoofdstuk 3. Doel van de leggerwijziging* en *Hoofdstuk 4. Uitgangspunten Leggerwijziging* staan het doel en de uitgangspunten van deze leggerwijziging. In *Hoofdstuk 5. Omschrijving leggerwijziging, Kenmerk LEGGER2021-D-11* staat een beschrijving van de leggerwijziging, een toelichting op de leggerwijzigingskaart en een toelichting op de leggerwijzigingsdatabase en een lijst met alle bestandsnamen in de leggerwijzigingsdatabase.

In de *BIJLAGE 1 Toelichting over de Leggers van Delfland* staat een beschrijving van de leggers van Delfland, en in *BIJLAGE 2 Procedure en communicatie* staat een beschrijving van de procedure die wordt gevolgd. Deze informatie is van belang om de leggerwijziging en bijbehorende stukken goed te kunnen begrijpen.

Hoofdstuk 2. Toelichting veelgebruikte begrippen

In deze leggerwijziging wordt verstaan onder:

<i>Leggers</i>	<p>De zeven leggers van het Hoogheemraadschap van Delfland. De legger is een juridisch instrument waarin is omschreven waaraan waterstaatswerken en bijbehorende zonering naar ligging, vorm, afmeting en constructie moeten voldoen, wat de functie is én op wie de onderhoudsplicht rust.</p> <p>Delfland heeft op dit moment zeven leggers: legger wateren, legger polderkaden, legger regionale waterkeringen, legger zeewering, legger Delflandsedijk, legger landscheidingen en legger waterscheidingen.</p> <p>De leggers bestaan uit twee delen die elkaar aanvullen: de <i>leggertekst</i> (het tekstuele deel), en de <i>leggerkaart</i> (de digitale verbeelding).</p>
<i>Leggerdatabase</i>	<p>De digitale bestanden waaruit de leggerkaart van de leggers bestaat. In deze digitale gegevensbestanden staat alles wat op de leggerkaart wordt getoond. Dit gaat om gegevens over bijvoorbeeld de ligging van een waterstaatswerk en zonering, de afmetingen en constructie, de functie, het leggerprofiel en op wie de onderhoudsplicht rust.</p>
<i>Leggerkaart</i>	<p>De digitale verbeelding van de legger. De digitale verbeelding is een interactieve omgeving die geografische kaarten, profielen en tabellen omvat waarin worden ontsloten:</p> <ul style="list-style-type: none">• waterstaatswerken naar ligging, vorm en afmeting, alsmede de daaraan grenzende beschermingszone en profielen van vrije ruimte; en• onderhoudsplichtigen en onderhoudsverplichtingen. <p>De leggerkaart moet samen met de leggerteksten gelezen worden.</p>
<i>Leggertekst</i>	<p>Het tekstuele deel van de leggers. De leggerteksten moet samen met de leggerkaart gelezen worden.</p>
<i>Leggerwijzigingsdatabase</i>	<p>De digitale bestanden waaruit de leggerwijzigingskaart bestaat. De leggerwijzigingsdatabase is onderdeel van deze leggerwijziging.</p>
<i>Leggerwijzigingskaart</i>	<p>De digitale verbeelding van de leggerwijziging. De leggerwijzigingskaart toont alleen de met deze leggerwijziging gewijzigde waterstaatswerken en zoneringen in de legger (nieuw, gewijzigd en verwijderd). De leggerwijzigingskaart moet samen met de leggerteksten gelezen worden.</p> <p>De leggerwijzigingskaart zal alleen gedurende de periode van de terinzagelegging en beroepstermijn beschikbaar zijn. Buiten deze periode kan de leggerwijzigingskaart met de leggerwijzigingsdatabase weer gevisualiseerd worden.</p>

Hoofdstuk 3. Doel van de leggerwijziging

Delfland streeft naar actuele leggers.

Met het wijzigen van de leggers wordt de actuele situatie van de waterstaatswerken, bijbehorende zoneringen en onderhoudsplichtigen juridisch vastgelegd. Delfland houdt hierdoor zijn beheerinstrumentarium zo actueel mogelijk. Met het opnemen van de waterstaatswerken en de bijbehorende zoneringen wordt ook de regelgeving van Delfland van kracht. In de overbruggingsperiode van realisatie tot leggerwijzigingen geldt al wel voor de onderhoudsplicht artikel 2.1 van de Keur Delfland en voor de verbodsbepalingen artikel 3.1 van de Keur Delfland.

Hoofdstuk 4. Uitgangspunten Leggerwijziging

Deze leggerwijziging is getoetst aan het gestelde in de verleende watervergunning(en) met bijbehorende bijlagen, de oplevering van de uitgevoerde werken, de uitgangspunten voor de leggers en de bepalingen in de leggertekst. De ligging van de waterstaatswerken en bijbehorende zoneringen op de leggerkaart, en de specifieke gegevens zoals de functie, afmetingen van de normatieve toestand en het aanwijzen van de onderhoudsplichtigen van de waterstaatswerken zijn hierop gebaseerd.

4.1. Watervergunningprocedure

Voor het wijzigen van de waterstaatswerken (volgend uit de verleende watervergunning(en)) is de watervergunningprocedure van Delfland doorlopen. De datums van de vaststelling en de publicatie in het Waterschapsblad staan in onderstaande tabel.

Nummer vergunning	Titel vergunning	Datum vaststelling	Publicatie Besluit (nummer Waterschapsblad en datum)
1451392 en 2016-016654	Definitief besluit en bijbehorend wijzigingsbesluit langs de Schie ter hoogte van de Rotterdamseweg te Delft	Niet beschikbaar	Niet beschikbaar
		<i>Wijzigingsbesluit:</i> 24 november 2016	<i>Wijzigingsbesluit:</i> Nr. 9886, 12 december 2016
2015-008675, 2016-005669, 2017-003091, 2017-007063 en 2018-007887	Watervergunning en bijhorende wijzigingsbesluiten Baakwoning 5 gemeente Westland (Naaldwijk)	<i>Wijzigingsbesluit:</i> 16 januari 2016	<i>Wijzigingsbesluit:</i> Nr. 482, 21 januari 2016
		<i>Wijzigingsbesluit:</i> 14 april 2016	<i>Wijzigingsbesluit:</i> Nr. 4287, 31 mei 2016
		<i>Wijzigingsbesluit:</i> 25 april 2017	<i>Wijzigingsbesluit:</i> Nr. 3862, 1 mei 2017
		<i>Wijzigingsbesluit:</i> 5 juli 2017	<i>Wijzigingsbesluit:</i> Nr. 6223, 17 juli 2017
		<i>Wijzigingsbesluit:</i> 24 april 2018	<i>Wijzigingsbesluit:</i> Nr. 4084, 01 mei 2018
2018-004490	Watervergunning Baakwoning 13 gemeente Westland (Naaldwijk)	18-april 2018	Nr. 3836, 24-04-2018
2016-012815	Definitief besluit Park Oosterbeek te Wassenaar	5 september 2016	Nr. 8760, 1 november 2016
2017-013790	Definitief besluit Zuidbuurtseweg te Vlaardingen	31 augustus 2017	Nr. 9434, 12 oktober 2017
2018-005372	Watervergunning Overgauwseweg 54A, gemeente Pijnacker-Nootdorp (Pijnacker)	27 maart 2018	Nr. 3129, 6 april 2018
2018-007294	Watervergunning Maasdijk 220, gemeente Westland ('s-Gravenzande)	17 mei 2018	Nr. 5270, 1 juni 2018
2018-009651	Watervergunning Zuiderkroonstraat te Den Haag	13 augustus 2018	Nr. 8192, 16 augustus 2018
2018-010475	Watervergunning De Keen, gemeente Midden-Delfland (Schipluiden)	27 juni 2018	Nr. 6324, 2 juli 2018

De vergunning bevat onder andere de beschrijving van de te wijzigen en/of aan te leggen waterstaatswerken. Bij het verlenen van de vergunningen is gebruik gemaakt van de op dat moment geldende regelgeving van Delfland en is getoetst in hoeverre deze werkzaamheden passen binnen de doelstellingen van de Waterwet.

Deze vastgestelde vergunningen kunnen worden ingezien via de publicaties in het Waterschapsblad. Deze is ontsloten via de website www.officielebekendmakingen.nl.

Hoofdstuk 5. Omschrijving leggerwijziging, Kenmerk LEGGER2021-D-11

De uitvoering van de maatregelen uit de verleende watervergunningen met nummer:

- 1451392 en 2016-016654 (Definitief en bijhorend wijzigingsbesluiten besluit langs de Schie ter hoogte van de Rotterdamseweg te Delft) ,
- 2015-008675, 2016-005669, 2017-003091, 2017-007063 en 2018-007887 (Watervergunning en bijhorende wijzigingsbesluiten Baakwoning 5 gemeente Westland (Naaldwijk))
- 2018-004490 (Watervergunning Baakwoning 13 gemeente Westland (Naaldwijk))
- 2016-012815 (Definitief besluit Park Oosterbeek te Wassenaar),
- 2017-013790 (Definitief besluit Zuidbuurtseweg te Vlaardingen),
- 2018-005372 (Watervergunning Overgauwseweg 54A, gemeente Pijnacker-Nootdorp (Pijnacker)),
- 2018-007294 (Watervergunning Maasdijk 220, gemeente Westland ('s-Gravenzande)),
- 2018-009651 (Watervergunning Zuiderkroonstraat te Den Haag) en
- 2018-010475 (Watervergunning De Keen, gemeente Midden-Delfland (Schipluiden))

is afgerond en geaccepteerd door Delfland. Hierdoor zijn nieuwe waterstaatswerken aangelegd of reeds bestaande waterstaatswerken gewijzigd of (deels) verwijderd. De nieuwe situatie moet in de leggers worden opgenomen om deze actueel te houden. Dit wordt met deze leggerwijziging bewerkstelligd.

Met deze leggerwijziging wordt alleen de legger wateren partieel gewijzigd. De wijziging betreft alleen een wijziging van de leggerkaart.

Met deze wijziging worden de nieuw gerealiseerde waterstaatswerken en bijbehorende zoneringen op de leggerkaart opgenomen, de gewijzigde waterstaatswerken en bijbehorende zoneringen op de leggerkaart aangepast en weggehaalde (delen van) waterstaatswerken en bijbehorende zoneringen van de leggerkaart verwijderd. De wijzigingen (inclusief bijbehorende gegevens) worden getoond op de digitale verbeelding van deze leggerwijziging (*de leggerwijzigingskaart*). Deze bijbehorende gegevens op de leggerkaart verschillen per type waterstaatswerk. De leggerwijzigingskaart moet samen met de leggerteksten gelezen worden.

In paragraaf 5.3. staat een omschrijving van de leggerwijzigingskaart en toelichting voor gebruik.

In paragraaf 5.1. staat een overzicht van de in de legger gewijzigde waterstaatswerken, behorende bij deze leggerwijziging. In paragraaf 5.2. staat een overzicht van de gegevens die in de legger kunnen worden opgenomen.

De leggerwijzigingskaart bestaat uit de bij deze leggerwijziging behorende digitale gegevensbestanden (*de leggerwijzigingsdatabase*) met kenmerk DMS#1532589 - Leggerwijzigingsdatabase LEGGER2021-D-11. In paragraaf 5.4. staat een omschrijving van de leggerwijzigingsdatabase en een toelichting voor gebruik.

De leggerwijzigingskaart is alleen beschikbaar voor de periode van terinzagelegging en beroepstermijn, en kan worden bekeken via de publicatie en via deze links:

- <https://hhdelfland.maps.arcgis.com/apps/MapSeries/index.html?appid=299887d9fd347e6ab750707890414ff#> (tijdens terinzagelegging en beroepstermijn);
- <https://www.hhdelfland.nl/over-ons/regelgeving/legger/leggerwijzigingen-leggercorrecties/> (alleen tijdens terinzagelegging);
- <https://www.hhdelfland.nl/over-ons/regelgeving/legger/> (alleen tijdens beroepstermijn).

Daarna kan de leggerwijzigingskaart met de leggerwijzigingsdatabase weer gevisualiseerd worden (zie ook paragraaf 5.4.2.).

Na de inwerkingtreding van deze leggerwijziging is de leggerkaart gewijzigd krachtens deze partiele leggerwijziging.

5.1. Overzicht van de gewijzigde waterstaatswerken op de leggerkaart

Een overzicht van de op de leggerkaart gewijzigde waterstaatswerken staat in onderstaande tabellen per watervergunning beschreven. Deze waterstaatswerken en bijbehorende zoneringen staan aangegeven op de leggerwijzigingskaart.

Watervergunning nummer: 1451392 en 2016-016654	
Titel: Definitief besluit en wijzigingsbesluit langs de Schie ter hoogte van de Rotterdamseweg te Delft)	
Nieuw op de leggerkaart:	<ul style="list-style-type: none"> Oeverconstructie (Damwand). De oeverconstructie is in de legger onderdeel van bovenwatertalud van het oppervlaktewaterlichaam.
Gewijzigd op de leggerkaart:	<ul style="list-style-type: none"> Verbreding van primair water
Verwijderd van de leggerkaart:	<ul style="list-style-type: none"> N.v.t.

Watervergunning nummer: 2015-008675, 2016-005669, 2017-003091, 2017-007063 en 2018-007887	
Titel: Watervergunning en wijzigingsbesluiten Baakwoning 5 gemeente Westland (Naaldwijk)	
Nieuw op de leggerkaart:	<ul style="list-style-type: none"> Secundair water
Gewijzigd op de leggerkaart:	<ul style="list-style-type: none"> (deel van) primair wateren
Verwijderd van de leggerkaart:	<ul style="list-style-type: none"> (delen van) secundair wateren

Watervergunning nummer: 2018-004490	
Titel: Watervergunning en wijzigingsbesluiten Baakwoning 13 gemeente Westland (Naaldwijk)	
Nieuw op de leggerkaart:	<ul style="list-style-type: none"> N.v.t.
Gewijzigd op de leggerkaart:	<ul style="list-style-type: none"> N.v.t.
Verwijderd van de leggerkaart:	<ul style="list-style-type: none"> (delen van) secundair wateren

Watervergunning nummer: 2016-012815	
Titel: Definitief besluit Park Oosterbeek te Wassenaar	
Nieuw op de leggerkaart:	<ul style="list-style-type: none"> (deel van) secundair water Open duiker Waterbergingsconstructie (wadi)
Gewijzigd op de leggerkaart:	<ul style="list-style-type: none"> N.v.t.
Verwijderd van de leggerkaart:	<ul style="list-style-type: none"> (deel van) secundair water Duiker

Watervergunning nummer: 2017-013790	
Titel: Definitief besluit Zuidbuurtseweg te Vlaardingen	
Nieuw op de leggerkaart:	<ul style="list-style-type: none"> (deel van) secundair water (deel van) primair water Open duiker
Gewijzigd op de leggerkaart:	<ul style="list-style-type: none"> N.v.t.
Verwijderd van de leggerkaart:	<ul style="list-style-type: none"> (deel van) primair water

Watervergunning nummer: 2018-005372	
Titel: Watervergunning Overgauwseweg 54A, gemeente Pijnacker-Nootdorp (Pijnacker)	
Nieuw op de leggerkaart:	<ul style="list-style-type: none"> Open duiker
Gewijzigd op de leggerkaart:	<ul style="list-style-type: none"> N.v.t.
Verwijderd van de leggerkaart:	<ul style="list-style-type: none"> Open duiker

Watervergunning nummer: 2018-007294	
Titel: Watervergunning Maasdijk 220, gemeente Westland ('s-Gravenzande)	
Nieuw op de leggerkaart:	<ul style="list-style-type: none"> • (deel van) primair water • Open duiker
Gewijzigd op de leggerkaart:	<ul style="list-style-type: none"> • N.v.t.
Verwijderd van de leggerkaart:	<ul style="list-style-type: none"> • (deel van) primair water

Watervergunning nummer: 2018-009651	
Titel: Watervergunning Zuiderkroonstraat te Den Haag	
Nieuw op de leggerkaart:	<ul style="list-style-type: none"> • Secundair water • Open duiker
Gewijzigd op de leggerkaart:	<ul style="list-style-type: none"> • N.v.t.
Verwijderd van de leggerkaart:	<ul style="list-style-type: none"> • Secundair water

Watervergunning nummer: 2018-010475	
Titel: Watervergunning De Keen, gemeente Midden-Delfland (Schipluiden)	
Locatie: Anna van Raesfeltstraat 10 te Schipluiden	
Nieuw op de leggerkaart:	<ul style="list-style-type: none"> • Secundaire wateren • Open duiker (2 stuks)
Gewijzigd op de leggerkaart:	<ul style="list-style-type: none"> • N.v.t.
Verwijderd van de leggerkaart:	<ul style="list-style-type: none"> • Secundair water • Open duiker

5.2. Overzicht van de gegevens per waterstaatswerk

De gegevens die in de legger zijn opgenomen verschillen per waterstaatswerk. De gegevens staan, afhankelijk van het type waterstaatswerk, in de leggetekst of op de leggerkaart.

Per waterstaatswerk kunnen onderstaande gegevens op de leggerkaart worden opgenomen:

- de ligging van een waterstaatswerk, aangrenzende beschermingszone en in voorkomend geval het profiel van vrije ruimte;
- specifieke gegevens van een waterstaatswerk, zoals:
 - de functie, het type en/of subtype,
 - de afmetingen van de normatieve toestand,
 - het leggerprofiel (de normatieve dwars- en/of langdoorsneden),
 - de onderhoudsplichtigen per type onderhoud.

De gegevens van waterstaatswerken en zoneringsen, die met deze leggerwijziging op de leggerkaart worden opgenomen zijn te zien op de leggerwijzigingskaart.

5.3. Leggerwijzigingskaart (digitale verbeelding van de leggerwijziging)

De leggerwijzigingskaart toont alleen de gewijzigde waterstaatswerken en zoneringsen in de legger (nieuw, gewijzigd en verwijderd). Dit wordt getoond op twee losse kaarten (kaart 1 en kaart 2). De leggerwijzigingskaart moet samen met het tekstuele deel van de leggers worden gelezen.

De leggerwijzigingskaart is een digitale geografische interactieve kaart. De leggerwijzigingskaart toont alleen de gewijzigde waterstaatswerken en zoneringsen in de legger, behorende bij deze leggerwijziging. De kaart is alleen beschikbaar tijdens de terinzagelegging en beroepstermijn.

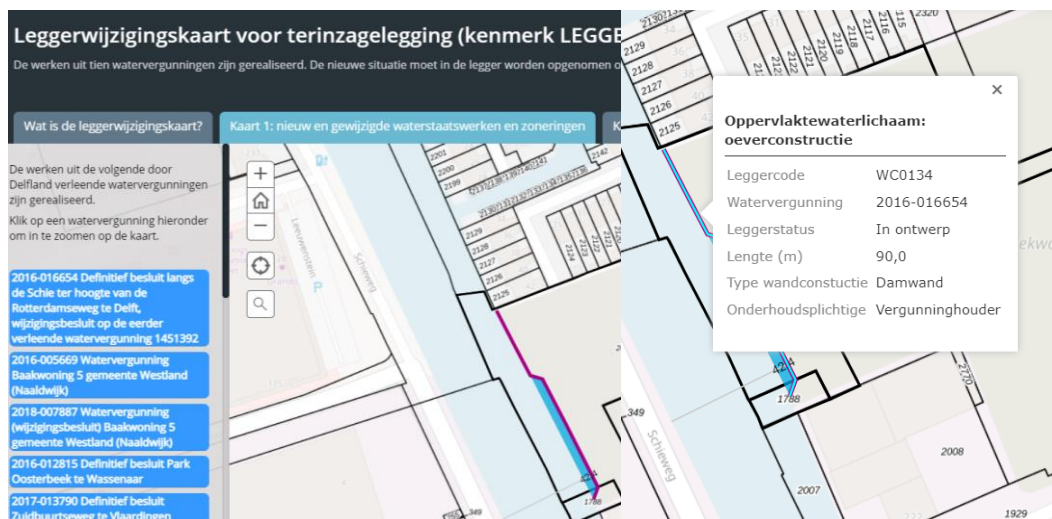
De gewijzigde waterstaatswerken en zoneringsen worden getoond op twee losse kaarten (kaart 1 en kaart 2).

- Kaart 1: nieuw en gewijzigde waterstaatswerken en zoneringsen
- Op deze kaart staan alle, met deze leggerwijziging, op de leggerkaart nieuw en gewijzigde waterstaatswerken en zoneringsen, inclusief bijbehorende gegevens.
- Kaart 2: verwijderde waterstaatswerken en zoneringsen
Op deze kaart staan alle, met deze leggerwijziging, van de leggerkaart verwijderde waterstaatswerken en zoneringsen. Vanuit de leggerwijzigingskaart kan ook de nu geldende leggerkaart worden bekeken.

5.3.1. Gebruik leggerwijzigingskaart

De gewijzigde waterstaatswerken en zoneringen staan aangegeven met een fellere kleur ten opzichte van de "topografische achtergrondkaart". De waterstaatswerken en zoneringen worden zichtbaar als er wordt ingezoomd naar een kleiner gebied. Dit kan door te klikken op het projectnummer, door gebruik te maken van de +/- knoppen, of door een adres of projectcode in te voeren in de balk bij het vergrootglas.

Door op een waterstaatswerk op de kaart te klikken, opent er een pop-up scherm. Hierin staan de specifieke gegevens van dat waterstaatswerk, zoals de afmetingen of op wie de onderhoudsplicht rust. Ook kan, indien van toepassing, de bijlage met het leggerprofiel worden geopend. Een voorbeeld van de werking van de leggerwijzigingskaart is weergegeven in Figuur 1.



Figuur 1: Voorbeeld weergave van de interactieve leggerwijzigingskaart

5.4. Leggerwijzigingsdatabase

De digitale bestanden waaruit de leggerwijzigingskaart bestaat worden samen de leggerwijzigingsdatabase genoemd. In de leggerwijzigingsdatabase staan alle met deze leggerwijziging gewijzigde gegevens van waterstaatswerken en zoneringen opgeslagen. De leggerwijzigingsdatabase is onderdeel van deze leggerwijziging en bestaat uit digitale gegevensbestanden in de *leggerwijzigingsdatabase* met kenmerk DMS#1532589 - Leggerwijzigingsdatabase LEGGER2021-D-11.

De leggerwijzigingsdatabase is een zip-bestand welke uit meerdere bestanden bestaat. In paragraaf 5.4.1. staat een beschrijving van de bestanden. De lijst met bestandsnamen in de leggerdatabase behorende bij deze leggerwijziging staat in paragraaf 5.4.3.

De leggerwijzigingskaart kan gevisualiseerd worden door een kaartindeling van de leggerwijzigingsdatabase met Arcgis programma te openen (zie ook paragraaf 5.4.2.).

Na de inwerkingtreding van deze leggerwijziging is de leggerdatabase (en dus ook de leggerkaart) gewijzigd krachtens deze partiële leggerwijziging.

5.4.1. Beschrijving bestanden leggerwijzigingsdatabase

De leggerwijzigingsdatabase is een zip-bestand welke bestaat uit een bestand met de extensie .aprx en een File Geodatabase. Het bestand met de extensie .aprx bevat een indeling voor vier kaarten behorende bij deze leggerwijziging met daarin de beschrijving en gemarkeerde objecten. De File Geodatabase is een verzameling van bestanden in een map waarin de geografische datasets zijn opgeslagen. Hierin staan dus alle (geografische) data van alle te wijzigen waterstaatswerken en zoneringen op de leggerkaart, zowel inhoudelijke wijzigingen als administratieve (niet-inhoudelijke) wijzigingen.

Hieronder staat een korte algemene beschrijving van de vier kaartindelingen (in het bestand met .aprx extensie). Bij deze leggerwijziging bevatten alleen kaart 1 en 2 waterstaatswerken en/of zoneringen. De overige kaartindelingen zijn leeg.

L2021D11_NieuwGewijzigd

Dit is de kaartindeling van kaart 1 van de leggerwijzigingskaart. Op deze kaart staan alle, met deze leggerwijziging, op de leggerkaart nieuw en gewijzigde waterstaatswerken en zoneringen, inclusief bijbehorende gegevens.

L2021D11_Verwijderd

Dit is de kaartindeling van kaart 2 van de leggerwijzigingskaart. Op deze kaart staan alle, met deze leggerwijziging, van de leggerkaart verwijderde waterstaatswerken en zoneringen, inclusief bijbehorende gegevens.

L2021D11_NieuwGewijzigdAdmin & L2021D11_VerwijderdAdmin

Dit is de kaartindeling voor de administratieve wijzigingskaart I en II. Op de administratieve wijzigingskaarten staan de waterstaatswerken en zoneringen, welke Delfland administratief in de leggerdatabase opneemt, aanpast of verwijderd om de (inhoudelijke) leggerwijziging te kunnen doorvoeren op de leggerkaart. Dit zijn de niet-inhoudelijk gewijzigde (onder)delen van de legger en deze zijn geen onderdeel van besluitvorming. Hier staan dan ook geen rechtsmiddelen tegen open. Deze kaartindelingen worden ook niet getoond op de leggerwijzigingskaart.

5.4.2. Gebruik leggerwijzigingsdatabase

Met ArcGIS PRO kunnen de kaartindelingen worden geopend. De geopende kaarten tonen de gewijzigde onderdelen van de leggerkaart, zoals deze ook getoond worden op de leggerwijzigingskaart.

5.4.3. Bestanden leggerwijzigingsdatabase (zip-bestand)

De leggerwijzigingsdatabase is een zip-bestand en bestaat uit de 135 in onderstaande tabel benoemde bestanden.

Filenaam	Laatst gewijzigd op		Grootte (bytes)
	Datum	Tijd	
a00000001.freelist	13-7-2021	08:56	4440
a00000001.gdbindexes	8-6-2011	02:36	110
a00000001.gdbtable	1-11-2021	15:41	1036
a00000001.gdbtblx	1-11-2021	15:41	5152
a00000001.TablesByName.atx	1-11-2021	15:41	12310
a00000002.gdbtable	8-6-2011	02:36	1460
a00000002.gdbtblx	8-6-2011	02:36	5152
a00000003.gdbindexes	8-6-2011	02:36	42
a00000003.gdbtable	12-7-2021	13:54	1122
a00000003.gdbtblx	12-7-2021	13:54	5152
a00000004.CatItemsByPhysicalName.atx	1-11-2021	15:41	4118
a00000004.CatItemsByType.atx	1-11-2021	15:41	4118
a00000004.FDO_UUID.atx	1-11-2021	15:41	4118
a00000004.freelist	1-11-2021	15:41	24920
a00000004.gdbindexes	8-6-2011	02:36	310
a00000004.gdbtable	1-11-2021	15:41	350104
a00000004.gdbtblx	1-11-2021	15:41	5152
a00000004.horizon	1-11-2021	15:40	32
a00000004.spx	1-11-2021	15:41	4118
a00000005.CatItemTypesByName.atx	12-7-2021	14:05	12310
a00000005.CatItemTypesByParentTypeID.atx	12-7-2021	14:05	4118
a00000005.CatItemTypesByUUID.atx	12-7-2021	14:05	4118
a00000005.gdbindexes	8-6-2011	02:36	296
a00000005.gdbtable	12-7-2021	14:05	2025
a00000005.gdbtblx	12-7-2021	14:05	5152
a00000006.CatRelsByDestinationID.atx	1-11-2021	15:41	4118
a00000006.CatRelsByOriginID.atx	1-11-2021	15:41	4118
a00000006.CatRelsByType.atx	1-11-2021	15:41	4118
a00000006.FDO_UUID.atx	1-11-2021	15:41	4118
a00000006.freelist	13-7-2021	08:56	4440

a00000006.gdbindexes	8-6-2011	02:36	318
a00000006.gdbtable	1-11-2021	15:41	1873
a00000006.gdbtblx	1-11-2021	15:41	5152
a00000007.CatRelTypesByBackwardLabel.atx	12-7-2021	14:05	12310
a00000007.CatRelTypesByDestItemTypeID.atx	12-7-2021	14:05	4118
a00000007.CatRelTypesByForwardLabel.atx	12-7-2021	14:05	12310
a00000007.CatRelTypesByName.atx	12-7-2021	14:05	12310
a00000007.CatRelTypesByOriginItemTypeID.atx	12-7-2021	14:05	4118
a00000007.CatRelTypesByUUID.atx	12-7-2021	14:05	4118
a00000007.gdbindexes	8-6-2011	02:36	602
a00000007.gdbtable	12-7-2021	14:05	3630
a00000007.gdbtblx	12-7-2021	14:05	5152
a00000009.freelist	#####	09:41	8536
a00000009.gdbindexes	12-7-2021	13:54	124
a00000009.gdbtable	#####	09:31	6482
a00000009.gdbtblx	#####	09:31	5152
a00000009.horizon	1-11-2021	15:42	32
a00000009.spx	23-8-2021	17:17	4118
a0000000a.gdbindexes	12-7-2021	13:54	124
a0000000a.gdbtable	12-7-2021	13:54	4490
a0000000a.gdbtblx	12-7-2021	13:54	5152
a0000000a.spx	12-7-2021	13:54	4118
a0000000b.gdbindexes	12-7-2021	13:54	124
a0000000b.gdbtable	12-7-2021	13:54	4334
a0000000b.gdbtblx	12-7-2021	13:54	5152
a0000000b.spx	12-7-2021	13:54	4118
a0000000c.gdbindexes	12-7-2021	13:54	124
a0000000c.gdbtable	12-7-2021	13:54	8601
a0000000c.gdbtblx	12-7-2021	13:54	5152
a0000000c.spx	12-7-2021	13:54	4118
a0000000d.freelist	1-11-2021	16:06	16728
a0000000d.gdbindexes	12-7-2021	13:54	124
a0000000d.gdbtable	1-11-2021	15:43	10316
a0000000d.gdbtblx	1-11-2021	15:43	5152
a0000000d.horizon	1-11-2021	15:42	32
a0000000d.spx	1-11-2021	16:06	4118
a0000000e.freelist	17-8-2021	14:16	8536
a0000000e.gdbindexes	12-7-2021	13:54	124
a0000000e.gdbtable	17-8-2021	14:00	7770
a0000000e.gdbtblx	17-8-2021	14:00	5152
a0000000e.spx	17-8-2021	14:16	4118
a0000000f.gdbindexes	12-7-2021	13:54	124
a0000000f.gdbtable	12-7-2021	13:54	4989
a0000000f.gdbtblx	12-7-2021	13:54	5152
a0000000f.spx	12-7-2021	13:54	4118
a00000010.freelist	17-8-2021	12:36	8536
a00000010.gdbindexes	12-7-2021	13:54	124
a00000010.gdbtable	17-8-2021	10:42	4419
a00000010.gdbtblx	17-8-2021	10:42	5152
a00000010.horizon	1-11-2021	15:42	32
a00000010.spx	17-8-2021	12:36	4118
a00000011.FDO_OBJECTID.atx	13-7-2021	08:55	4118
a00000011.gdbindexes	13-7-2021	08:55	186
a00000011.gdbtable	13-7-2021	08:55	3212
a00000011.gdbtblx	13-7-2021	08:55	5152
a00000011.spx	13-7-2021	08:59	4118
a00000012.gdbindexes	12-7-2021	13:54	124
a00000012.gdbtable	12-7-2021	13:54	7968
a00000012.gdbtblx	12-7-2021	13:54	5152
a00000012.spx	12-7-2021	13:54	4118
a00000013.freelist	17-8-2021	14:16	8536
a00000013.gdbindexes	12-7-2021	13:54	124
a00000013.gdbtable	17-8-2021	14:00	8207
a00000013.gdbtblx	17-8-2021	14:00	5152
a00000013.spx	17-8-2021	14:16	4118
a00000014.gdbindexes	12-7-2021	13:54	124
a00000014.gdbtable	12-7-2021	13:54	8941
a00000014.gdbtblx	12-7-2021	13:54	5152
a00000014.spx	12-7-2021	13:54	4118
a00000015.freelist	1-11-2021	16:06	16728
a00000015.gdbindexes	12-7-2021	13:54	124
a00000015.gdbtable	1-11-2021	15:43	10502
a00000015.gdbtblx	1-11-2021	15:43	5152
a00000015.horizon	1-11-2021	15:42	32
a00000015.spx	1-11-2021	16:06	4118
a00000016.gdbindexes	12-7-2021	13:54	124
a00000016.gdbtable	12-7-2021	13:54	3200
a00000016.gdbtblx	12-7-2021	13:54	5152
a00000016.spx	12-7-2021	13:54	4118
a00000017.freelist	1-11-2021	16:06	4440
a00000017.gdbindexes	12-7-2021	13:54	124
a00000017.gdbtable	1-11-2021	15:43	2860
a00000017.gdbtblx	1-11-2021	15:43	5152
a00000017.horizon	1-11-2021	15:42	32
a00000017.spx	1-11-2021	16:06	4118
a00000018.gdbindexes	12-7-2021	13:54	116
a00000018.gdbtable	13-7-2021	08:55	1551
a00000018.gdbtblx	13-7-2021	08:55	5152
a00000018.spx	12-7-2021	13:54	4118
a0000001a.gdbindexes	13-7-2021	08:56	140
a0000001a.gdbtable	22-7-2021	17:20	3461
a0000001a.gdbtblx	22-7-2021	17:20	5152
a0000001a.horizon	1-11-2021	15:42	32
a0000001a.spx	13-7-2021	08:56	4118
a0000001b.gdbindexes	14-9-2021	11:08	166

1534466 / Partiële leggerwijziging LEGGER2021-D-11 n.a.v. de uitgevoerde werken behorende tot de eerder verleende watervergunningen 2016-016654, 2016-005669, 2018-007887, 2016-012815, 2017-013790, 2018-005372, 2018-007294, 2018-009651, 2018-010475 en 2019-003661 / 14 van 19

a0000001b.gdbtable	14-9-2021	11:10	588225
a0000001b.gdbtablx	14-9-2021	11:10	5152
a0000001b.GDB_21_REL_OBJECTID.atx	14-9-2021	11:41	4118
a0000001c.freelist	1-11-2021	16:06	4440
a0000001c.gdbindexes	1-11-2021	15:41	116
a0000001c.gdbtable	1-11-2021	15:45	2849
a0000001c.gdbtablx	1-11-2021	15:45	5152
a0000001c.horizon	1-11-2021	15:41	32
a0000001c.spx	1-11-2021	16:06	4118
LEGGER2021-D-11-20210712.aprx	14-9-2021	11:41	125074

BIJLAGE 1 Toelichting over de Leggers van Delfland

In deze bijlage staat een toelichting over de leggers van Delfland. Deze informatie is van belang om de leggerwijziging en bijbehorende stukken goed te kunnen begrijpen.

Algemeen

Delfland is wettelijk verplicht om een legger te hebben met alle waterstaatswerken in ons beheergebied. De legger is een juridisch instrument waarin is omschreven waaraan waterstaatswerken en bijbehorende zonering naar ligging, vorm, afmeting en constructie moeten voldoen, wat de functie is én op wie de onderhoudsplicht en verplichting rust.

De leggers van Delfland zijn gebaseerd op zowel de Waterwet als de Waterschapswet. In de Omgevingsverordening Zuid-Holland, het Reglement voor Bestuur van het Hoogheemraadschap van Delfland en de Inspraakverordening Delfland zijn nadere voorschriften over de inhoud van de legger en de voorbereidingsprocedure opgenomen.

Delfland heeft op dit moment zeven leggers: legger wateren, legger polderkaden, legger regionale waterkeringen, legger zeewering, legger Delflandsedijk, legger landscheidingen en legger waterscheidingen.

De leggers bestaan uit twee delen die elkaar aanvullen: de leggertekst (het tekstuele deel), en de digitale verbeelding, ook wel de leggerkaart genoemd. De leggerkaart is een interactieve omgeving die geografische kaarten, profielen en tabellen omvat waarin worden ontsloten:

- waterstaatswerken naar ligging, vorm en afmeting, alsmede de daaraan grenzende beschermingszone en profielen van vrije ruimte; en
- onderhoudsplichtigen en onderhoudsverplichtingen.

De leggerkaart (digitale verbeelding) bestaat uit digitale gegevensbestanden ('leggerdatabase').

De nu geldende leggerkaart, leggerteksten en leggerdatabase zijn te vinden op de website van het Hoogheemraadschap van Delfland (<https://www.hhdelfland.nl/overheid/beleid-en-regelgeving/leggers>).

Waterstaatswerken in de legger

Delfland neemt in de leggers alle waterstaatswerken die van belang zijn voor het functioneren van het watersysteem in het beheergebied van Delfland op. Er zijn vele type waterstaatswerken, die onderverdeeld zijn in vier categorieën, te weten: oppervlaktewaterlichaam, bergingsgebied, waterkering, of ondersteunend kunstwerk.

Tabel 1: Tabel 1: Waterstaatswerken in de leggers van Delfland

Waterkeringen	primaire waterkeringen (zeewering en Delflandsedijk), regionale waterkeringen en overige waterkeringen (polderkaden, landscheidingen en waterscheidingen) en bijbehorende waterkerende kunstwerken.
Oppervlaktewaterlichamen	primaire wateren, secundaire wateren en natte ecologische zones
Bergingsgebieden	
Ondersteunende kunstwerken	stuw, keerschot, duiker, sifon, hevel, inlaatduiker, sluis,emaal en meer.

Legger: het tekstuele deel (leggertekst) en de digitale verbeelding (leggerkaart)

In de legger staan:

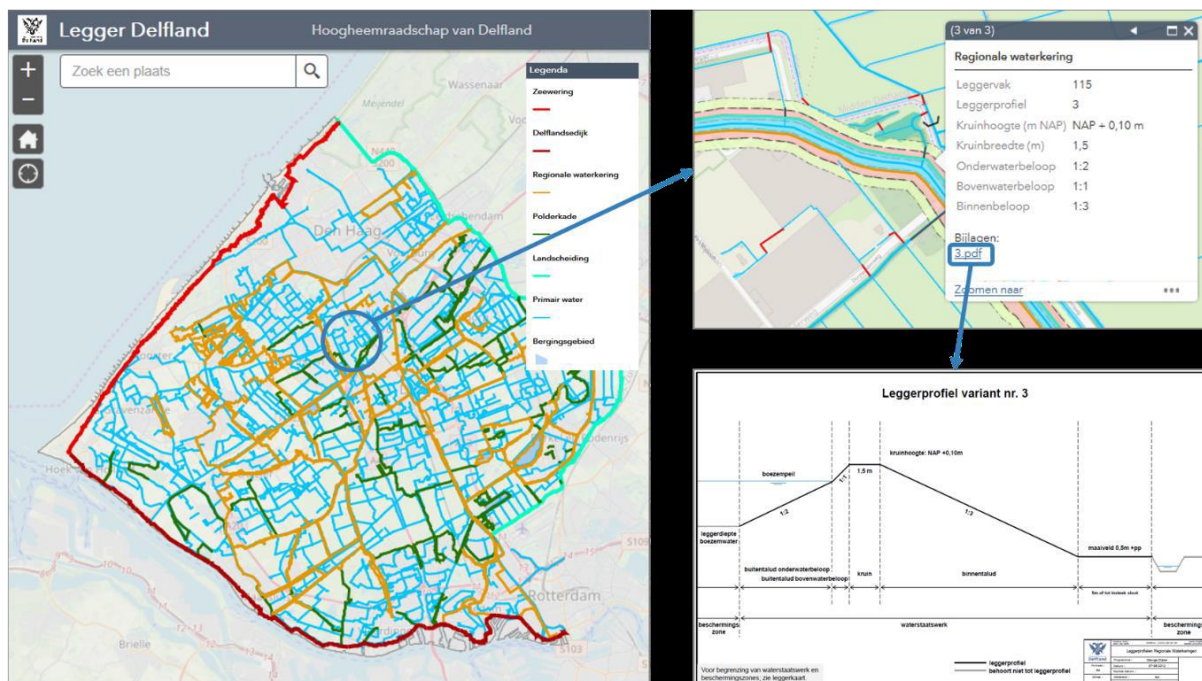
- de ligging van een waterstaatswerk, aangrenzende beschermingszone en in voorkomend geval het profiel van vrije ruimte;
- specifieke gegevens van een waterstaatswerk, zoals:
 - de functie, het type en subtype,
 - de afmetingen van de normatieve toestand,
 - het leggerprofiel (de normatieve dwars- en/of langsdoersneden),
 - de onderhoudsplichten per type onderhoud.

De gegevens die in de legger zijn opgenomen verschillen per waterstaatswerk. De gegevens staan, afhankelijk van het type waterstaatswerk, in de leggertekst of op de leggerkaart. Delfland streeft ernaar om uiteindelijk alle gegevens te tonen op de leggerkaart.

Op de leggerkaart staan de waterstaatswerken en zoneringen. De waterstaatswerken en zoneringen worden zichtbaar als er wordt ingezoomd naar een kleiner gebied. Dit kan door gebruik te maken van de +/- knoppen, of door een adres of code in te voeren in de balk bij het vergrootglas.

Om de specifieke gegevens van een waterstaatswerk of zonering te bekijken, klikt u op een waterstaatswerk of zonering. Er opent een pop-up scherm. Hierin staan de specifieke gegevens van dat waterstaatswerk, zoals de afmetingen of op wie de onderhoudsplicht rust. Ook kan, indien van toepassing, de bijlage met het leggerprofiel worden geopend. Een voorbeeld van de werking van de leggerkaart is weergegeven in Figuur 2.

De leggerkaart moet samen met de leggertekst gelezen worden. De leggerteksten bevatten generieke regels over ligging, vorm en afmeting, of aanwijzingen van onderhoudsplichten voor zover dit niet op de leggerkaart is opgenomen.



Figuur 2: Werking van de interactieve leggerkaart: 1) Zoom in op een kleiner gebied om alle waterstaatswerken en zoneringen te zien; 2) open het scherm met specifieke gegevens door op een waterstaatswerk te klikken; 3) indien aanwezig: open het leggerprofiel door op de bijlage te klikken

Relatie Keur Delfland, Algemene Regels en beleidsregels

De Keur is een verordening van Delfland en bevat de regels die gelden voor waterstaatswerken en bijbehorende zoneringen. Deze regels helpen bij het goed laten functioneren van het watersysteem. In de keur is aangegeven wat er niet mag zonder watervergunning. In de beleidsregels staat onder welke voorwaarden een vergunning verleend wordt. De algemene regels geven aan wanneer bepaalde activiteiten ook zonder vergunning toegestaan zijn.

In de legger wordt de ligging en functie van de waterstaatswerken en bijbehorende zoneringen aangegeven en daarmee waar de verschillende regels van Delfland gelden.

Bestandsformaat leggerkaart/ leggerdatabase

De leggerkaart (de digitale verbeelding van de legger) bestaat uit digitale gegevensbestanden ('leggerdatabase'). In deze digitale gegevensbestanden staat alles wat op de leggerkaart wordt getoond. Dit gaat om gegevens over bijvoorbeeld de ligging van een waterstaatswerk en zonering, de afmetingen en constructie, de functie, het leggerprofiel en op wie de onderhoudsplichtig rust.

De leggerdatabase is een zip-bestand welke bestaat uit een bestand met de extensie .aprx en een File Geodatabase. Deze leggerdatabase kan gedownload worden van de website van het Hoogheemraadschap van Delfland en geopend worden met een ArcGIS programma. Het bestand met de extensie .aprx bevat een indeling van de leggerkaart met daarin de beschrijving en gemarkeerde objecten. De File Geodatabase is een verzameling van bestanden in een map waarin de geografische datasets zijn opgeslagen. Hierin staan dus alle (geografische) data van alle waterstaatswerken op de leggerkaart.

Wijziging v/d leggerkaart: leggerwijzigingskaart/ leggerwijzigingsdatabase

Als de leggerkaart partieel wordt gewijzigd, dan worden de gewijzigde onderdelen getoond op de digitale verbeelding van de leggerwijziging, de *leggerwijzigingskaart*. De leggerwijzigingskaart toont alleen de in de legger gewijzigde waterstaatswerken en zoneringen (inclusief bij behorende gegevens) (nieuw, gewijzigd en verwijderd). De leggerwijzigingskaart bestaat uit digitale gegevensbestanden, de *leggerwijzigingsdatabase*. Deze leggerwijzigingsdatabase maakt onderdeel uit van de leggerwijziging. De leggerwijzigingskaart zal alleen gedurende de periode van de terinzagelegging en beroepstermijn beschikbaar zijn. Buiten deze periode kan de leggerwijzigingskaart met de leggerwijzigingsdatabase weer gevisualiseerd worden.

Na inwerkingtreding van de leggerwijziging is de legger gewijzigd krachtens die partiele leggerwijziging. De leggerkaart en leggerdatabase zijn dan aangepast met de leggerwijziging.

BIJLAGE 2 Procedure en communicatie

Deze partiële wijziging van de leggers van Delfland zal worden voorbereid met toepassing van de uniforme openbare voorbereidingsprocedure (afdeling 3.4. van de Algemene wet bestuursrecht).

Ter inzagelegging en kennisgeving ontwerp-leggerwijziging

Delfland geeft kennis van de ontwerp-leggerwijziging met een publicatie in het Waterschapsblad en op de website van Delfland. Ook krijgen belanghebbenden een brief ter kennisgeving. Belanghebbenden zijn diegenen op wie de voorgestelde leggerwijziging betrekking heeft (bijvoorbeeld: een belanghebbende krijgt een onderhoudsverplichting toegewezen). In de brief worden zij geïnformeerd over de leggerwijziging, het ontwerpbesluit, hoe zij deze kunnen bekijken, wat er voor hen verandert en hoe zij hierop kunnen reageren.

De ontwerp-leggerwijziging en de daarop betrekking hebbende stukken liggen voor een periode van zes weken ter inzage. De stukken zijn digitaal te raadplegen via de bijlagen bij de publicatie (behalve de leggerwijzigingsdatabase). De leggerwijzigingsdatabase is enkel van belang om de digitale leggerwijzigingskaart tot stand te brengen en is daarom niet bij de publicatie gevoegd. De leggerwijzigingskaart kan bekeken worden via de links in de publicatie of de links in dit document. Ook is het op afspraak te raadplegen op het kantoor van Delfland. Vanaf de dag waarop de ontwerp-leggerwijziging ter inzage is gelegd kunnen er gedurende zes weken mondelinge en/of schriftelijke zienswijzen ingediend worden.

Ter inzagelegging, kennisgeving en inwerkingtreding leggerwijziging.

Het nemen van het definitieve besluit van de leggerwijziging is afhankelijk van de eventueel ingediende zienswijzen. Indien er geen zienswijzen zijn ingediend wordt de leggerwijziging ongewijzigd vastgesteld.

Delfland geeft kennis van het definitieve besluit met een publicatie in het Waterschapsblad en op de website van Delfland. Ook stuurt Delfland een brief, inclusief Nota van Beantwoording, aan diegenen die een zienswijze hebben ingediend. De leggerwijziging en de daarop betrekking hebbende stukken zijn met ingang van de dag van de publicatie in het Waterschapsblad gedurende zes weken in te zien. De stukken zijn digitaal te raadplegen via de bijlagen bij de publicatie (behalve de leggerwijzigingsdatabase). De leggerwijzigingskaart kan bekeken worden via de links in de publicatie of de links in dit document. Ook is het op afspraak te raadplegen op het kantoor van Delfland.

De vastgestelde leggerwijziging treedt doorgaans in werking met ingang van de achtste dag na publicatie in het Waterschapsblad.

Beroep en hoger beroep

Belanghebbenden die bij de voorbereiding van het besluit tijdig hun zienswijzen naar voren hebben gebracht, of belanghebbenden die niet verweten kunnen worden dat ze geen of te laat een zienswijze hebben ingediend, kunnen in beroep gaan tegen dit besluit. Beroep en hoger beroep instellen is alleen mogelijk in de navolgende gevallen:

- het aanwijzen van onderhoudsplichtigen en verplichtingen van waterstaatswerken (Waterschapswet);
- de ligging van een bergingsgebied en beschermingszone (Waterwet).

Tegen het vaststellen van de ligging, vorm, afmeting en constructie van overige waterstaatswerken (normatieve toestand) staat geen rechtsbescherming open. Dit volgt uit artikel 8.5, Algemene wet bestuursrecht. De achtergrond daarvan is dat tegen de vergunning (welke vereist is voor de aanleg of wijziging van een waterstaatswerk) reeds bestuursrechtelijke rechtsbescherming open heeft gestaan. Niet gewijzigde (onder)delen van de legger zijn geen onderdeel van deze leggerwijziging en dus ook niet van de besluitvorming. Ook hier staan dus geen rechtsmiddelen tegen open.

Er geldt een beroepstermijn van zes weken vanaf de dag na de bekendmaking van het definitieve besluit. Een ingediend beroepschrift schorst de werking van het besluit niet. In spoedeisende gevallen kan een voorlopige voorziening worden aangevraagd bij de voorzieningenrechten van de Rechtbank.

Bevoegd orgaan binnen het Hoogheemraadschap van Delfland

Het vaststellen van een leggerwijziging volgend uit een verleende watervergunning is een bevoegdheid van de Verenigde Vergadering die op 18 februari 2016 is gedelegeerd aan dijkgraaf en hoogheemraden. Dijkgraaf en hoogheemraden hebben het vaststellen van een leggerwijziging volgend uit een verleende watervergunning op 13 oktober 2020 gemandateerd aan de afdelingsmanager Regulering en Planadvisering.