




Legenda

-  In gebruik zijnde grond
-  Kadastrale grens
-  **B 3369** Perceelnummer



DE HEEN DINTELOORD KRUISLAND



NIEUW-VOSSEMEER STEENBERGEN WELBERG

Project:
Grondgebruik Nieuw-Vossemeer

Adres Watermolen 1	Kadastrale aanduiding: B3461	Oppervlakte: 19,26 m2
Verkoop/verhuur/terugname: n.n.b.	Tekeningnummer: 04_IGG_121	Versie: A
Schaal: 1:100	Formaat: A3	Blad: 01 van 01
Getekend door: CR	Datum: 13-08-2020	Documentstatus: CONCEPT

Postadres: Postbus 6, 4650 AA Steenbergen | Bezoekadres: Buiten de Veste 1, 4652 GA Steenbergen

Vragen aan de gemeente? Bel ons via 140167, stuur een e-mail via info@gemeente-steenbergen.nl of kijk op www.gemeente-steenbergen.nl