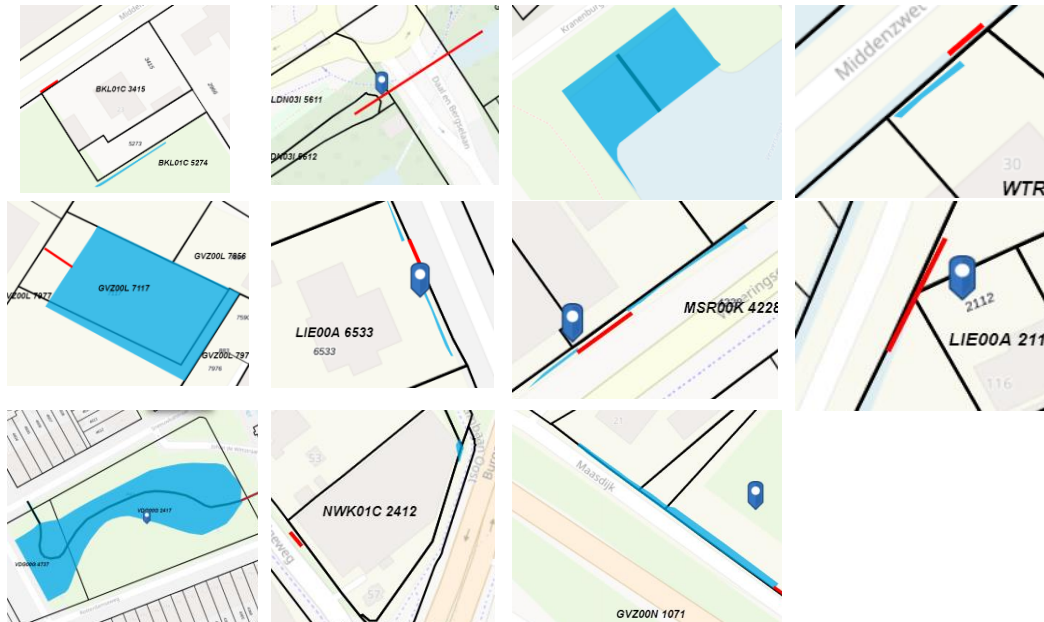


# PARTIELE LEGGERWIJZIGING

## Kenmerk LEGGER2020-D-02

Partiele wijziging van de legger wateren, zoals aangegeven op de leggerwijzigingskaart met kenmerk LEGGER2020-D-02.

Deze leggerwijziging volgt na uitvoering van de maatregelen uit de verleende watervergunningen met nummer 2017-008982, 2017-018021, 2017-021709, 2018-001370, 2018-004530, 2018-006938, 2018-008350, 2018-012067, 2018-013018, 2018-020868 en 2019-000219



Leggeractualisatie:	LEGGER2020-D-02
Vergunningen:	2017-008982, 2017-018021, 2017-021709, 2018-001370, 2018-004530, 2018-006938, 2018-008350, 2018-012067, 2018-013018, 2018-020868 en 2019-000219
Documentnummer:	DMS#1449392
Datum:	26 november 2021

## Inhoud

Hoofdstuk 1. Inleiding .....	3
1.1. Aanleiding leggerwijziging .....	3
5.4. Korte omschrijving leggerwijziging .....	3
5.4. Leeswijzer .....	4
Hoofdstuk 2. Toelichting veelgebruikte begrippen .....	5
Hoofdstuk 3. Doel van de leggerwijziging .....	6
Hoofdstuk 4. Uitgangspunten Leggerwijziging .....	6
4.1. Watervergunningprocedure.....	7
Hoofdstuk 5. Omschrijving leggerwijziging, Kenmerk LEGGER2020-D-02).....	8
5.1. Overzicht van de gewijzigde waterstaatswerken op de leggerkaart .....	9
5.2. Overzicht van de gegevens per waterstaatswerk .....	10
5.3. Leggerwijzigingskaart (digitale verbeelding van de leggerwijziging) .....	10
5.3.1. Gebruik leggerwijzigingskaart.....	10
5.4. Leggerwijzigingsdatabase .....	11
5.4.1. Beschrijving bestanden leggerwijzigingsdatabase.....	12
5.4.2. Gebruik leggerwijzigingsdatabase .....	12
5.4.3. Bestanden leggerwijzigingsdatabase (zip-bestand).....	12
BIJLAGE 1 Toelichting over de Leggers van Delfland .....	15
Algemeen.....	15
Waterstaatswerken in de legger .....	15
Legger: het tekstuele deel (leggertekst) en de digitale verbeelding (leggerkaart) ...	16
Relatie Keur Delfland, Algemene Regels en beleidsregels .....	16
Bestandsformaat leggerkaart/ leggerdatabase .....	17
Wijziging v/d leggerkaart: leggerwijzigingskaart/ leggerwijzigingsdatabase .....	17
BIJLAGE 2 Procedure en communicatie .....	18
Ter inzagelegging en kennisgeving ontwerp-leggerwijziging .....	18
Ter inzagelegging, kennisgeving en inwerkingtreding leggerwijziging.....	18
Beroep en hoger beroep.....	18
Bevoegd orgaan binnen het Hoogheemraadschap van Delfland .....	19

## Hoofdstuk 1. Inleiding

Op grond van de Waterwet en de Waterschapswet draagt de beheerder zorg voor de vaststelling van een legger. In de legger is omschreven aan welke ligging, vorm, afmeting en constructie waterstaatswerken moeten voldoen. Ook wordt aangegeven waar in voorkomend geval de bijbehorende beschermingszone en het profiel van vrije ruimte liggen. Daarnaast wordt in de legger aangegeven op wie de onderhoudsplicht en verplichting rust.

Het Hoogheemraadschap van Delfland heeft zeven leggers, te weten: Legger Wateren, Legger Zeewering, Legger Delflandsedijk, Legger Regionale Waterkeringen, Legger Polderkaden, Legger Landscheidingen en Legger Waterscheidingen.

De leggers van Delfland bestaan uit twee delen die elkaar aanvullen: een tekstueel deel, de *leggertekst* en de digitale verbeelding, de *leggerkaart*. De leggerkaart is de interactieve omgeving die geografische kaarten, profielen en tabellen omvat waarin worden ontsloten:

- waterstaatswerken naar ligging, vorm, afmeting en constructie alsmede de daaraan grenzende beschermingszone en profielen van vrije ruimte, en
- onderhoudsplichtigen en onderhoudsverplichtingen.

De leggerkaarten van de leggers van Delfland zijn samengevoegd in één leggerkaart. De leggerkaart bestaat uit digitale gegevensbestanden, welke samen de *leggerdatabase* worden genoemd.

Dit document behandelt de leggerwijziging met kenmerk LEGGER2020-D-02. Het betreft een wijziging van legger wateren.

### 1.1. Aanleiding leggerwijziging

De uitvoering van de maatregelen uit de verleende watervergunningen met nummer:

- 2017-008982 (Watervergunning Middelweg gemeente Lansingerland (Berkel en Rodenrijs)),
- 2017-018021 (Watervergunning Daal en Bergselaan/Sportlaan gemeente Den Haag),
- 2017-021709 (2017-021709 Watervergunning Kop van Bouwblok 8 nabij de Pluviarstraat gemeente Den Haag (Scheveningen)),
- 2018-001370 (Watervergunning Middenzwet 30 gemeente Westland (Wateringen)),
- 2018-004530 (Watervergunning Naaldwijkseweg gemeente Westland ('s-Gravenzande)),
- 2018-006938 (2018-006938 Watervergunning Burgemeester Cramerlaan 11A gemeente Westland (De Lier)),
- 2018-008350 (2018-008350 Watervergunning Wateringseweg 110 gemeente Westland (Poeldijk)),
- 2018-012067 (Watervergunning Kerklaan 116 gemeente Westland (De Lier)),
- 2018-013018 (Watervergunning Sneeuwbalstraat 12 gemeente Vlaardingen),
- 2018-020868 (Watervergunning Galgeweg 55-57 gemeente Westland (Naaldwijk)),
- 2019-000219 (Watervergunning Maasdijk 21 en 23 gemeente Westland ('s-Gravenzande)),

is afgerond en door Delfland geaccepteerd. Hierdoor zijn nieuwe waterstaatswerken aangelegd of reeds bestaande waterstaatswerken gewijzigd of (deels) verwijderd. De nieuwe situatie moet in de leggers worden opgenomen om deze actueel te houden. Dit wordt met deze leggerwijziging bewerkstelligd.

### 5.4. Korte omschrijving leggerwijziging

Met deze leggerwijziging (kenmerk LEGGER2020-D-02) wordt de legger wateren partieel gewijzigd, zoals aangegeven op de digitale verbeelding van deze leggerwijziging (*de leggerwijzigingskaart*). De leggerwijzigingskaart toont alleen de gewijzigde waterstaatswerken en zoneringsen in de legger (nieuw, gewijzigd en verwijderd). De leggerwijzigingskaart moet samen met de leggerteksten gelezen worden.

De leggerwijzigingskaart bestaat uit de bij deze leggerwijziging behorende digitale gegevensbestanden (de leggerwijzigingsdatabase) met kenmerk (DMS#1449462) – Leggerwijzigingsdatabase LEGGER2020-D-02.

Met deze leggerwijziging wordt alleen de leggerkaart partieel gewijzigd. Tijdens de terinzagelegging wordt dit aangegeven op de *leggerwijzigingskaart voor terinzagelegging* (kenmerk LEGGER2020-D-02) en tijdens de periode van beroepstermijn wordt dit aangegeven op de *leggerwijzigingskaart voor beroepstermijn* (kenmerk LEGGER2020-D-02). De leggerwijzigingskaart kan worden bekeken via de publicatie en via deze links:

- <https://hhdelfland.maps.arcgis.com/apps/MapSeries/index.html?appid=87d87aab72c641a7819dc33c90ecd97e> (tijdens terinzagelegging en beroepstermijn);
- <https://www.hhdelfland.nl/over-ons/regelgeving/legger/leggerwijzigingen-leggercorrecties/> (alleen tijdens terinzagelegging);
- <https://www.hhdelfland.nl/over-ons/regelgeving/legger/> (alleen tijdens beroepstermijn).

De leggerwijzigingskaart kan ook met de leggerwijzigingsdatabase gevisualiseerd worden (zie ook paragraaf 5.4.2).

Niet gewijzigde (onder)delen van de leggers zijn geen onderdeel geweest van besluitvorming. Hier staan dus ook geen rechtsmiddelen tegen open.

#### **5.4. Leeswijzer**

In Hoofdstuk 2. Toelichting veelgebruikte begrippen staat een omschrijving van de meest voorkomende begrippen in dit document. In Hoofdstuk 3. Doel van de leggerwijziging en Hoofdstuk 4. Uitgangspunten Leggerwijziging staan het doel en de uitgangspunten van deze leggerwijziging. In Hoofdstuk 5. Omschrijving leggerwijziging, Kenmerk LEGGER2020-D-02 staat een beschrijving van de leggerwijziging, een toelichting op de leggerwijzigingskaart, een toelichting op de leggerwijzigingsdatabase en een lijst met alle bestandsnamen in de leggerwijzigingsdatabase.

In de BIJLAGE 1 Toelichting over de Leggers van Delfland staat een beschrijving van de leggers van Delfland, en in BIJLAGE 2 Procedure en communicatie staat een beschrijving van de procedure die wordt gevolgd. Deze informatie is van belang om de leggerwijziging en bijbehorende stukken goed te kunnen begrijpen.

## Hoofdstuk 2. Toelichting veelgebruikte begrippen

In deze leggerwijziging wordt verstaan onder:

<i>Leggers</i>	<p>De zeven leggers van het Hoogheemraadschap van Delfland. De legger is een juridisch instrument waarin is omschreven waaraan waterstaatswerken en bijbehorende zonering naar ligging, vorm, afmeting en constructie moeten voldoen, wat de functie is én op wie de onderhoudsplicht rust.</p> <p>Delfland heeft op dit moment zeven leggers: legger wateren, legger polderkaden, legger regionale waterkeringen, legger zeewering, legger Delflandsedijk, legger landscheidingen en legger waterscheidingen.</p> <p>De leggers bestaan uit twee delen die elkaar aanvullen: de <i>leggertekst</i> (het tekstuele deel) en de <i>leggerkaart</i> (de digitale verbeelding).</p>
<i>Leggerdatabase</i>	<p>De digitale bestanden waaruit de leggerkaart van de leggers bestaat. In deze digitale gegevensbestanden staat alles wat op de leggerkaart wordt getoond. Dit gaat om gegevens over bijvoorbeeld de ligging van een waterstaatswerk en zonering, de afmetingen en constructie, de functie, het leggerprofiel en op wie de onderhoudsplicht rust.</p>
<i>Leggerkaart</i>	<p>De digitale verbeelding van de legger. De digitale verbeelding is een interactieve omgeving die geografische kaarten, profielen en tabellen omvat waarin worden ontsloten:</p> <ul style="list-style-type: none"><li>• waterstaatswerken naar ligging, vorm en afmeting, alsmede de daaraan grenzende beschermingszone en profielen van vrije ruimte; en</li><li>• onderhoudsplichtigen en onderhoudsverplichtingen.</li></ul> <p>De leggerkaart moet samen met de leggerteksten gelezen worden.</p>
<i>Leggertekst</i>	<p>Het tekstuele deel van de leggers. De leggerteksten moet samen met de leggerkaart gelezen worden.</p>
<i>Leggerwijzigingsdatabase</i>	<p>De digitale bestanden waaruit de leggerwijzigingskaart bestaat. De leggerwijzigingsdatabase is onderdeel van deze leggerwijziging.</p>
<i>Leggerwijzigingskaart</i>	<p>De digitale verbeelding van de leggerwijziging. De leggerwijzigingskaart toont alleen de met deze leggerwijziging gewijzigde waterstaatswerken en zoneringen in de legger (nieuw, gewijzigd en verwijderd). De leggerwijzigingskaart moet samen met de leggerteksten gelezen worden.</p> <p>De leggerwijzigingskaart zal alleen gedurende de periode van de terinzagelegging en beroepstermijn beschikbaar zijn. Buiten deze periode kan de leggerwijzigingskaart met de leggerwijzigingsdatabase weer gevisualiseerd worden.</p>

### **Hoofdstuk 3. Doel van de leggerwijziging**

Delfland streeft naar actuele leggers.

Met het wijzigen van de leggers wordt de actuele situatie van de waterstaatswerken, bijbehorende zoneringen en onderhoudsplichtigen juridisch vastgelegd. Delfland houdt hierdoor zijn beheerinstrumentarium zo actueel mogelijk. Met het opnemen van de waterstaatswerken en de bijbehorende zoneringen wordt ook de regelgeving van Delfland van kracht. In de overbruggingsperiode van realisatie tot leggerwijzigingen geldt al wel voor de onderhoudsplicht artikel 2.1 van de Keur Delfland en voor de verbodsbepalingen artikel 3.1 van de Keur Delfland.

### **Hoofdstuk 4. Uitgangspunten Leggerwijziging**

Deze leggerwijziging is getoetst aan het gestelde in de verleende watervergunning(en) met bijbehorende bijlagen, de oplevering van de uitgevoerde werken, de uitgangspunten voor de leggers en de bepalingen in de leggertekst. De ligging van de waterstaatswerken en bijbehorende zoneringen op de leggerkaart, en de specifieke gegevens zoals de functie, afmetingen van de normatieve toestand en het aanwijzen van de onderhoudsplichtigen van de waterstaatswerken zijn hierop gebaseerd.

#### 4.1. Watervergunningprocedure

Voor het wijzigen van de waterstaatswerken (volgend uit de verleende watervergunning(en)) is de watervergunningprocedure van Delfland doorlopen. De datums van de vaststelling en de publicatie in het Waterschapsblad staan in onderstaande tabel.

<b>Nummer vergunning</b>	<b>Titel vergunning</b>	<b>Datum vaststelling</b>	<b>Publicatie Besluit (nummer Waterschapsblad en datum)</b>
2017-008982	Definitief besluit Middelweg, gemeente Lansingerland (Berkel en Rodenrijs)	27 juli 2017	Nr 7176, 3 augustus 2017
2017-018021	Watervergunning Daal en Bergselaan/Sportlaan te Den Haag	16 januari 2018	Nr 470, 19 januari 2018
2017-021709	Watervergunning Kop van Bouwblok 8 nabij de Pluvierstraat te Den Haag (Scheveningen)	3 april 2018	Nr 4899, 2 3 mei 2018
2018-001370	Watervergunning Middenzwet 30 gemeente Westland (Wateringen)	13 maart 2018	Nr 2571, 21 maart 2018
2018-004530	Watervergunning Naaldwijkseweg, gemeente Westland ('s-Gravenzande)	26 april 2018	Nr 4152, 3 mei 2018
2018-006938	Watervergunning Burgemeester Cramerlaan 11A Gemeente Westland (De Lier)	20 april 2018	Nr 4037, 30 april 2018
2018-008350	Watervergunning Wateringseweg 110 Gemeente Westland (Poeldijk)	15 juni 2018	Nr 5941, 21 juni 2018
2018-012067	Watervergunning Kerklaan 116, gemeente Westland (De Lier)	27 juni 2018	Nr 6379, 3 juli 2018
2018-013018	Watervergunning Sneeuwbalstraat 12 te Vlaardingen	23 juli 2018	Nr 7471, 27 juli 2018
2018-020868	Watervergunning – Galgeweg 55-57 gemeente Westland (Naaldwijk)	24 oktober 2018	Nr 10725, 30 oktober 2018
2019-000219	Watervergunning Maasdijk 21 en 23, gemeente Westland ('s-Gravenzande)	13 februari 2019	Nr 1779, 20 februari 2019

De vergunningen bevatten onder andere de beschrijving van de te wijzigen en/of aan te leggen waterstaatswerken. Bij het verlenen van de vergunningen is gebruik gemaakt van de op dat moment geldende regelgeving van Delfland en is getoetst in hoeverre deze werkzaamheden passen binnen de doelstellingen van de Waterwet.

Deze vastgestelde vergunningen kunnen worden ingezien via de publicaties in het Waterschapsblad. Deze zijn ontsloten via de website [www.officielebekendmakingen.nl](http://www.officielebekendmakingen.nl).

## Hoofdstuk 5. Omschrijving leggerwijziging, Kenmerk LEGGER2020-D-02)

De uitvoering van de maatregelen uit de verleende watervergunningen met nummer:

- 2017-008982 (Watervergunning Middelweg gemeente Lansingerland (Berkel en Rodenrijs)),
- 2017-018021 (Watervergunning Daal en Bergselaan/Sportlaan gemeente Den Haag),
- 2017-021709 (2017-021709 Watervergunning Kop van Bouwblok 8 nabij de Pluvierstraat gemeente Den Haag (Scheveningen)),
- 2018-001370 (Watervergunning Middenzwet 30 gemeente Westland (Wateringen)),
- 2018-004530 (Watervergunning Naaldwijkseweg gemeente Westland ('s-Gravenzande)),
- 2018-006938 (2018-006938 Watervergunning Burgemeester Cramerlaan 11A gemeente Westland (De Lier)),
- 2018-008350 (2018-008350 Watervergunning Wateringseweg 110 gemeente Westland (Poeldijk)),
- 2018-012067 (Watervergunning Kerklaan 116 gemeente Westland (De Lier)),
- 2018-013018 (Watervergunning Sneeuwbalstraat 12 gemeente Vlaardingen),
- 2018-020868 (Watervergunning Galgeweg 55-57 gemeente Westland (Naaldwijk)),
- 2019-000219 (Watervergunning Maasdijk 21 en 23 gemeente Westland ('s-Gravenzande)),

is afgerond en geaccepteerd door Delfland. Hierdoor zijn nieuwe waterstaatswerken aangelegd of reeds bestaande waterstaatswerken gewijzigd of (deels) verwijderd. De nieuwe situatie moet in de leggers worden opgenomen om deze actueel te houden. Dit wordt met deze leggerwijziging bewerkstelligd.

Met deze leggerwijziging wordt alleen de legger wateren partieel gewijzigd. De wijziging betreft alleen een wijziging van de leggerkaart.

Met deze wijziging worden de nieuw gerealiseerde waterstaatswerken en bijbehorende zoneringen op de leggerkaart opgenomen, de gewijzigde waterstaatswerken en bijbehorende zoneringen op de leggerkaart aangepast en weggehaalde (delen van) waterstaatswerken en bijbehorende zoneringen van de leggerkaart verwijderd. De wijzigingen (inclusief bijbehorende gegevens) worden getoond op de digitale verbeelding van deze leggerwijziging (de leggerwijzigingskaart). Deze bijbehorende gegevens op de leggerkaart verschillen per type waterstaatswerk. De leggerwijzigingskaart moet samen met de leggerteksten gelezen worden.

In paragraaf 5.3 staat een omschrijving van de leggerwijzigingskaart en toelichting voor gebruik.

In paragraaf 5.1 staat een overzicht van de in de legger gewijzigde waterstaatswerken, behorende bij deze leggerwijziging. In paragraaf 5.2 staat een overzicht van de gegevens die in de legger kunnen worden opgenomen.

De leggerwijzigingskaart bestaat uit de bij deze leggerwijziging behorende digitale gegevensbestanden (*de leggerwijzigingsdatabase*) met kenmerk DMS#1449462 – Leggerwijzigingsdatabase LEGGER2020-D-02.ZIP. In paragraaf 5.4 staat een omschrijving van de leggerwijzigingsdatabase en een toelichting voor gebruik.

De leggerwijzigingskaart is alleen beschikbaar voor de periode van terinzagelegging en beroepstermijn, en kan worden bekeken via de publicatie en via deze links:

- <https://hhdelfland.maps.arcgis.com/apps/MapSeries/index.html?appid=87d87aab72c641a7819dc33c90ecd97e> (tijdens terinzagelegging en beroepstermijn);
- <https://www.hhdelfland.nl/over-ons/regelgeving/legger/leggerwijzigingen-leggercorrecties/> (alleen tijdens terinzagelegging);
- <https://www.hhdelfland.nl/overheid/beleid-en-regelgeving/leggers> (alleen tijdens beroepstermijn).



Daarna kan de leggerwijzigingskaart met de leggerwijzigingsdatabase weer gevisualiseerd worden (zie ook paragraaf 5.4.2.).

Na de inwerkingtreding van deze leggerwijziging is de leggerkaart gewijzigd krachtens deze partiele leggerwijziging.

### 5.1. Overzicht van de gewijzigde waterstaatswerken op de leggerkaart

Een overzicht van de op de leggerkaart gewijzigde waterstaatswerken staat in onderstaande tabellen per watervergunning beschreven. Deze waterstaatswerken en bijbehorende zoneringen staan aangegeven op de leggerwijzigingskaart.

<b>Watervergunning nummer:</b> 2017-008982	
<b>Titel:</b> Definitief besluit Middelweg, gemeente Lansingerland (Berkel en Rodenrijs)	
Nieuw op de leggerkaart:	• Open duiker
Gewijzigd op de leggerkaart:	• Secundair water gedeeltelijk verbreed
Verwijderd van de leggerkaart:	• Secundair water gedeeltelijk gedempt

<b>Watervergunning nummer:</b> 2017-018021	
<b>Titel:</b> Watervergunning Daal en Bergselaan/Sportlaan te Den Haag	
Nieuw op de leggerkaart:	• Open duiker
Gewijzigd op de leggerkaart:	• Primair water gedeeltelijk verbreed
Verwijderd van de leggerkaart:	• Primair water op twee locaties gedeeltelijk gedempt

<b>Watervergunning nummer:</b> 2017-021709	
<b>Titel:</b> Watervergunning Kop van Bouwblok 8 nabij de Pluvierstraat te Den Haag (Scheveningen)	
Nieuw op de leggerkaart:	• N.v.t.
Gewijzigd op de leggerkaart:	• N.v.t.
Verwijderd van de leggerkaart:	• Primair water gedeeltelijk gedempt

<b>Watervergunning nummer:</b> 2018-001370	
<b>Titel:</b> Watervergunning Middenzwet 30 gemeente Westland (Wateringen)	
Nieuw op de leggerkaart:	• Open duiker
Gewijzigd op de leggerkaart:	• Primair water gedeeltelijk verbreed
Verwijderd van de leggerkaart:	• Primair water gedeeltelijk gedempt • Secundair water gedeeltelijk gedempt

<b>Watervergunning nummer:</b> 2018-004530	
<b>Titel:</b> Watervergunning Naaldwijkseweg, gemeente Westland ('s-Gravenzande)	
Nieuw op de leggerkaart:	• Open duiker • Secundair water gegraven
Gewijzigd op de leggerkaart:	• N.v.t.
Verwijderd van de leggerkaart:	• Secundair water gedempt

<b>Watervergunning nummer:</b> 2018-006938	
<b>Titel:</b> Watervergunning Burgemeester Cramerlaan 11A Gemeente Westland (De Lier)	
Nieuw op de leggerkaart:	• Open duiker
Gewijzigd op de leggerkaart:	• Secundair water op twee locaties verbreed
Verwijderd van de leggerkaart:	• Secundair water gedeeltelijk gedempt

<b>Watervergunning nummer:</b> 2018-008350	
<b>Titel:</b> Watervergunning Wateringseweg 110 Gemeente Westland (Poeldijk)	
Nieuw op de leggerkaart:	• Open duiker
Gewijzigd op de leggerkaart:	• Secundair water op twee locaties verbreed
Verwijderd van de leggerkaart:	• Secundair water gedeeltelijk gedempt

<b>Watervergunning nummer:</b> 2018-012067	
<b>Titel:</b> Watervergunning Kerklaan 116, gemeente Westland (De Lier)	
Nieuw op de leggerkaart:	• Open duiker
Gewijzigd op de leggerkaart:	• N.v.t.
Verwijderd van de leggerkaart:	• Secundair water op twee locaties gedeeltelijk gedempt

<b>Watervergunning nummer:</b> 2018-013018	
<b>Titel:</b> Watervergunning Sneeuwbalstraat 12 te Vlaardingen	
Nieuw op de leggerkaart:	<ul style="list-style-type: none"> <li>• Open duiker</li> <li>• Sifon</li> <li>• Secundair water gegraven</li> </ul>
Gewijzigd op de leggerkaart:	<ul style="list-style-type: none"> <li>• N.v.t</li> </ul>
Verwijderd van de leggerkaart:	<ul style="list-style-type: none"> <li>• N.v.t.</li> </ul>

<b>Watervergunning nummer:</b> 2018-020868	
<b>Titel:</b> Watervergunning – Galgeweg 55-57 gemeente Westland (Naaldwijk)	
Nieuw op de leggerkaart:	<ul style="list-style-type: none"> <li>• Open duiker</li> </ul>
Gewijzigd op de leggerkaart:	<ul style="list-style-type: none"> <li>• Secundair water gedeeltelijk verbreed</li> </ul>
Verwijderd van de leggerkaart:	<ul style="list-style-type: none"> <li>• Secundair water gedeeltelijk gedempt</li> </ul>

<b>Watervergunning nummer:</b> 2019-000219	
<b>Titel:</b> Watervergunning Maasdijk 21 en 23, gemeente Westland ('s-Gravenzande)	
Nieuw op de leggerkaart:	<ul style="list-style-type: none"> <li>• Open duiker</li> </ul>
Gewijzigd op de leggerkaart:	<ul style="list-style-type: none"> <li>• Primair water gedeeltelijk verbreed</li> </ul>
Verwijderd van de leggerkaart:	<ul style="list-style-type: none"> <li>• Primair water gedeeltelijk gedempt</li> </ul>

## 5.2. Overzicht van de gegevens per waterstaatswerk

De gegevens die in de legger zijn opgenomen verschillen per waterstaatswerk. De gegevens staan, afhankelijk van het type waterstaatswerk, in de leggetekst of op de leggerkaart.

Per waterstaatswerk kunnen onderstaande gegevens op de leggerkaart worden opgenomen:

- de ligging van een waterstaatswerk, aangrenzende beschermingszone en in voorkomend geval het profiel van vrije ruimte;
- specifieke gegevens van een waterstaatswerk, zoals:
  - de functie, het type en/of subtype,
  - de afmetingen van de normatieve toestand,
  - het leggerprofiel (de normatieve dwars- en/of langsdoorsneden),
  - de onderhoudsplichtigen per type onderhoud.

De gegevens van waterstaatswerken en zoneringen, die met deze leggerwijziging op de leggerkaart worden opgenomen zijn te zien op de leggerwijzigingskaart.

## 5.3. Leggerwijzigingskaart (digitale verbeelding van de leggerwijziging)

De leggerwijzigingskaart toont alleen de gewijzigde waterstaatswerken en zoneringen in de legger (nieuw, gewijzigd en verwijderd). Dit wordt getoond op twee losse kaarten (kaart 1 en kaart 2). De leggerwijzigingskaart moet samen met het tekstuele deel van de leggers worden gelezen.

De leggerwijzigingskaart is een digitale geografische interactieve kaart. De leggerwijzigingskaart toont alleen de gewijzigde waterstaatswerken en zoneringen in de legger, behorende bij deze leggerwijziging. De kaart is alleen beschikbaar tijdens de terinzagelegging en beroepstermijn.

De gewijzigde waterstaatswerken en zoneringen worden getoond op twee losse kaarten (kaart 1 en kaart 2).

- Kaart 1: nieuw en gewijzigde waterstaatswerken en zoneringen
- Op deze kaart staan alle, met deze leggerwijziging, op de leggerkaart nieuw en gewijzigde waterstaatswerken en zoneringen, inclusief bijbehorende gegevens.
- Kaart 2: verwijderde waterstaatswerken en zoneringen
- Op deze kaart staan alle, met deze leggerwijziging, van de leggerkaart verwijderde waterstaatswerken en zoneringen.

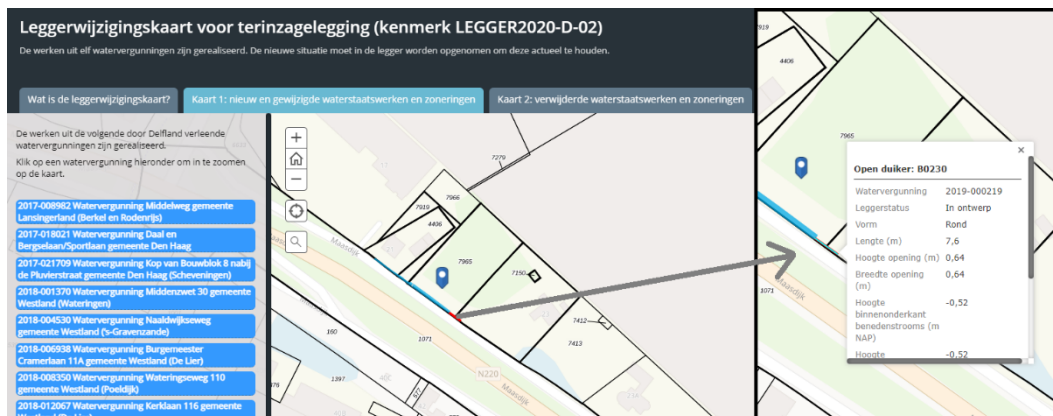
Vanuit de leggerwijzigingskaart kan ook de nu geldende leggerkaart worden bekeken.

### 5.3.1. Gebruik leggerwijzigingskaart

De gewijzigde waterstaatswerken en zoneringen staan aangegeven met een fellere kleur ten opzichte van de "topografische achtergrondkaart". De waterstaatswerken en zoneringen worden zichtbaar als er wordt ingezoomd naar een kleiner gebied. Dit kan

door te klikken op het projectnummer, door gebruik te maken van de +/- knoppen, of door een adres of projectcode in te voeren in de balk bij het vergrootglas.

Door op een waterstaatswerk op de kaart te klikken, opent er een pop-up scherm. Hierin staan de specifieke gegevens van dat waterstaatswerk, zoals de afmetingen of op wie de onderhoudsplicht rust. Ook kan, indien van toepassing, de bijlage met het leggerprofiel worden geopend. Een voorbeeld van de werking van de leggerwijzigingskaart is weergegeven in Figuur 1.



Figuur 1: Voorbeeld weergave van de interactieve leggerwijzigingskaart

#### 5.4. Leggerwijzigingsdatabase

De digitale bestanden waaruit de leggerwijzigingskaart bestaat worden samen de leggerwijzigingsdatabase genoemd. In de leggerwijzigingsdatabase staan alle met deze leggerwijziging gewijzigde gegevens van waterstaatswerken en zoneringen opgeslagen. De leggerwijzigingsdatabase is onderdeel van deze leggerwijziging en bestaat uit digitale gegevensbestanden in de *leggerwijzigingsdatabase* met kenmerk DMS#1449462 – Leggerwijzigingsdatabase.ZIP.

De leggerwijzigingsdatabase is een zip-bestand welke uit meerdere bestanden bestaat. In paragraaf 5.4.1 staat een beschrijving van de bestanden. De lijst met bestandsnamen in de leggerdatabase behorende bij deze leggerwijziging staat in paragraaf 5.4.3.

De leggerwijzigingskaart kan gevisualiseerd worden door een kaartindeling van de leggerwijzigingsdatabase met Arcgis programma te openen (zie ook paragraaf 5.4.2.).

Na de inwerkingtreding van deze leggerwijziging is de leggerdatabase (en dus ook de leggerkaart) gewijzigd krachtens deze partiele leggerwijziging.

### 5.4.1. Beschrijving bestanden leggerwijzigingsdatabase

De leggerwijzigingsdatabase is een zip-bestand welke bestaat uit een bestand met de extensie .aprx en een File Geodatabase. Het bestand met de extensie.aprx bevat een indeling voor vier kaarten behorende bij deze leggerwijziging met daarin de beschrijving en gemarkeerde objecten. De File Geodatabase is een verzameling van bestanden in een map waarin de geografische datasets zijn opgeslagen. Hierin staan dus alle (geografische) data van alle te wijzigen waterstaatswerken en zoneringsen op de leggerkaart, zowel inhoudelijke wijzigingen als administratieve (niet-inhoudelijke) wijzigingen.

Hieronder staat een korte algemene beschrijving van de vier kaartindelingen (in het bestand met .aprx extensie).

#### L2020D02\_NieuwGewijzigd

Dit is de kaartindeling van kaart 1 van de leggerwijzigingskaart. Op deze kaart staan alle, met deze leggerwijziging, op de leggerkaart nieuw en gewijzigde waterstaatswerken en zoneringsen, inclusief bijbehorende gegevens.

#### L2020D02\_Verwijderd

Dit is de kaartindeling van kaart 2 van de leggerwijzigingskaart. Op deze kaart staan alle, met deze leggerwijziging, van de leggerkaart verwijderde waterstaatswerken en zoneringsen, inclusief bijbehorende gegevens.

#### L2020D02\_NieuwGewijzigdAdmin & L2020D02\_VerwijderdAdmin

Dit is de kaartindeling voor de administratieve wijzigingskaart I en II. Op de administratieve wijzigingskaarten staan de waterstaatswerken en zoneringsen, welke Delfland administratief in de leggerdatabase opneemt, aanpast of verwijdert om de (inhoudelijke) leggerwijziging te kunnen doorvoeren op de leggerkaart. Dit zijn de niet-inhoudelijk gewijzigde (onder)delen van de legger en deze zijn geen onderdeel van besluitvorming. Hier staan dan ook geen rechtsmiddelen tegen open. Deze kaartindelingen worden ook niet getoond op de leggerwijzigingskaart.

### 5.4.2. Gebruik leggerwijzigingsdatabase

Met ArcGIS PRO kunnen de kaartindelingen worden geopend. De geopende kaarten tonen de gewijzigde onderdelen van de leggerkaart, zoals deze ook getoond worden op de leggerwijzigingskaart.

### 5.4.3. Bestanden leggerwijzigingsdatabase (zip-bestand)

De leggerwijzigingsdatabase is een zip-bestand en bestaat uit de 100 in onderstaande tabel benoemde bestanden.

Filenaam	Laatst gewijzigd op		Grootte (bytes)
	Datum	Tijd	
a00000001.gdbindexes	8-6-2011	02:36	110
a00000001.gdbtable	23-11-2021	10:51	823
a00000001.gdbtablx	23-11-2021	10:51	5152
a00000001.TablesByName.atx	23-11-2021	10:51	4118
a00000002.gdbtable	8-6-2011	02:36	1460
a00000002.gdbtablx	8-6-2011	02:36	5152
a00000003.gdbindexes	8-6-2011	02:36	42
a00000003.gdbtable	2-4-2020	15:11	1122
a00000003.gdbtablx	2-4-2020	15:11	5152
a00000004.CatItemsByPhysicalName.atx	23-11-2021	10:51	4118
a00000004.CatItemsByType.atx	23-11-2021	10:51	4118
a00000004.FDO_UUID.atx	23-11-2021	10:51	4118
a00000004.freelist	23-11-2021	10:51	20824
a00000004.gdbindexes	8-6-2011	02:36	310
a00000004.gdbtable	23-11-2021	10:51	231554
a00000004.gdbtablx	23-11-2021	10:51	5152
a00000004.horizon	23-11-2021	09:17	32
a00000004.spx	23-11-2021	10:51	12310
a00000005.CatItemTypesByName.atx	10-9-2020	16:50	12310
a00000005.CatItemTypesByParentTypeID.atx	10-9-2020	16:50	4118
a00000005.CatItemTypesByUUID.atx	10-9-2020	16:50	4118
a00000005.gdbindexes	8-6-2011	02:36	296
a00000005.gdbtable	10-9-2020	16:50	2025
a00000005.gdbtablx	10-9-2020	16:50	5152
a00000006.CatRelsByDestinationID.atx	23-11-2021	10:51	4118

a0000006.CatRelsByOriginID.atx	23-11-2021	10:51	4118
a0000006.CatRelsByType.atx	23-11-2021	10:51	4118
a0000006.FDO_UUID.atx	23-11-2021	10:51	4118
a0000006.gdbindexes	8-6-2011	02:36	318
a0000006.gdbtable	23-11-2021	10:51	1435
a0000006.gdbtblx	23-11-2021	10:51	5152
a0000007.CatRelTypesByBackwardLabel.atx	10-9-2020	16:50	12310
a0000007.CatRelTypesByDestItemTypeID.atx	10-9-2020	16:50	4118
a0000007.CatRelTypesByForwardLabel.atx	10-9-2020	16:50	12310
a0000007.CatRelTypesByName.atx	10-9-2020	16:50	12310
a0000007.CatRelTypesByOriginItemTypeID.atx	10-9-2020	16:50	4118
a0000007.CatRelTypesByUUID.atx	10-9-2020	16:50	4118
a0000007.gdbindexes	8-6-2011	02:36	602
a0000007.gdbtable	10-9-2020	16:50	3630
a0000007.gdbtblx	10-9-2020	16:50	5152
a0000009.freelist	23-11-2021	10:54	16728
a0000009.gdbindexes	2-4-2020	15:11	124
a0000009.gdbtable	23-11-2021	10:54	9182
a0000009.gdbtblx	23-11-2021	10:54	5152
a0000009.horizon	23-11-2021	09:17	32
a0000009.spx	25-6-2021	14:42	4118
a0000000a.freelist	25-6-2021	14:26	4440
a0000000a.gdbindexes	2-4-2020	15:11	124
a0000000a.gdbtable	25-6-2021	11:33	4139
a0000000a.gdbtblx	25-6-2021	11:33	5152
a0000000a.spx	25-6-2021	14:26	4118
a0000000b.gdbindexes	2-4-2020	15:11	124
a0000000b.gdbtable	25-6-2021	11:33	4703
a0000000b.gdbtblx	25-6-2021	11:33	5152
a0000000b.spx	25-6-2021	11:33	4118
a0000000c.gdbindexes	2-4-2020	15:11	124
a0000000c.gdbtable	25-6-2021	11:25	4503
a0000000c.gdbtblx	25-6-2021	11:25	5152
a0000000c.spx	25-6-2021	11:26	4118
a0000000d.freelist	25-6-2021	14:42	4440
a0000000d.gdbindexes	2-4-2020	15:11	124
a0000000d.gdbtable	25-6-2021	14:21	5193
a0000000d.gdbtblx	25-6-2021	14:21	5152
a0000000d.horizon	23-11-2021	13:46	32
a0000000d.spx	25-6-2021	14:42	4118
a0000000e.freelist	23-11-2021	11:04	20824
a0000000e.gdbindexes	2-4-2020	15:11	124
a0000000e.gdbtable	23-11-2021	11:04	9118
a0000000e.gdbtblx	23-11-2021	11:04	5152
a0000000e.horizon	23-11-2021	09:18	32
a0000000e.spx	23-11-2021	10:51	4118
a0000000f.freelist	25-6-2021	11:21	4440
a0000000f.gdbindexes	2-4-2020	15:11	124
a0000000f.gdbtable	25-6-2021	11:21	8605
a0000000f.gdbtblx	25-6-2021	11:21	5152
a0000000f.spx	2-4-2020	15:11	4118
a00000010.gdbindexes	2-4-2020	15:11	124
a00000010.gdbtable	25-6-2021	11:34	5445
a00000010.gdbtblx	25-6-2021	11:34	5152
a00000010.spx	25-6-2021	11:34	4118
a00000011.gdbindexes	2-4-2020	15:11	124
a00000011.gdbtable	2-4-2020	15:11	13811
a00000011.gdbtblx	2-4-2020	15:11	5152
a00000011.spx	2-4-2020	15:11	4118
a00000012.freelist	6-7-2021	08:49	4440
a00000012.gdbindexes	2-4-2020	15:11	124
a00000012.gdbtable	6-7-2021	08:37	9326
a00000012.gdbtblx	6-7-2021	08:37	5152
a00000012.horizon	23-11-2021	13:46	32
a00000012.spx	25-6-2021	14:42	4118
a00000013.gdbindexes	2-4-2020	15:11	124
a00000013.gdbtable	2-4-2020	15:11	10041
a00000013.gdbtblx	2-4-2020	15:11	5152
a00000013.spx	2-4-2020	15:11	4118
a00000014.freelist	23-11-2021	10:31	4440
a00000014.gdbindexes	2-4-2020	15:11	124
a00000014.gdbtable	23-11-2021	10:31	6797
a00000014.gdbtblx	23-11-2021	10:31	5152
a00000014.horizon	23-11-2021	09:18	32
a00000014.spx	25-6-2021	14:42	4118
a00000015.freelist	6-7-2021	08:49	4440

a00000015.gdbindexes	6-7-2021	08:42	116
a00000015.gdbtable	6-7-2021	08:43	2006
a00000015.gdbtblx	6-7-2021	08:43	5152
a00000015.horizon	23-11-2021	09:18	32
a00000015.spx	6-7-2021	08:49	4118
a00000016.gdbindexes	23-11-2021	10:51	166
a00000016.gdbtable	23-11-2021	10:52	214737
a00000016.gdbtblx	23-11-2021	10:52	5152
a00000016.GDB_16_REL_OBJECTID.atx	23-11-2021	10:52	4118
LEGGER2020-D-02-20200402.aprx	23-11-2021	13:47	1957016

## BIJLAGE 1 Toelichting over de Leggers van Delfland

In deze bijlage staat een toelichting over de leggers van Delfland. Deze informatie is van belang om de leggerwijziging en bijbehorende stukken goed te kunnen begrijpen.

### Algemeen

Delfland is wettelijk verplicht om een legger te hebben met alle waterstaatswerken in ons beheergebied. De legger is een juridisch instrument waarin is omschreven waaraan waterstaatswerken en bijbehorende zonering naar ligging, vorm, afmeting en constructie moeten voldoen, wat de functie is én op wie de onderhoudsplicht en verplichting rust.

De leggers van Delfland zijn gebaseerd op zowel de Waterwet als de Waterschapswet. In de Omgevingsverordening Zuid-Holland, het Reglement voor Bestuur van het Hoogheemraadschap van Delfland en de Inspraakverordening Delfland zijn nadere voorschriften over de inhoud van de legger en de voorbereidingsprocedure opgenomen.

Delfland heeft op dit moment zeven leggers: legger wateren, legger polderkaden, legger regionale waterkeringen, legger zeewering, legger Delflandsedijk, legger landscheidingen en legger waterscheidingen.

De leggers bestaan uit twee delen die elkaar aanvullen: de leggertekst (het tekstuele deel), en de digitale verbeelding, ook wel de leggerkaart genoemd. De leggerkaart is een interactieve omgeving die geografische kaarten, profielen en tabellen omvat waarin worden ontsloten:

- waterstaatswerken naar ligging, vorm en afmeting, alsmede de daaraan grenzende beschermingszone en profielen van vrije ruimte; en
- onderhoudsplichten en onderhoudsverplichtingen.

De leggerkaart (digitale verbeelding) bestaat uit digitale gegevensbestanden ('leggerdatabase').

De nu geldende leggerkaart, leggerteksten en leggerdatabase zijn te vinden op de website van het Hoogheemraadschap van Delfland (<https://www.hhdelfland.nl/overheid/beleid-en-regelgeving/leggers>).

### Waterstaatswerken in de legger

Delfland neemt in de leggers alle waterstaatswerken die van belang zijn voor het functioneren van het watersysteem in het beheergebied van Delfland op. Er zijn vele type waterstaatswerken, die onderverdeeld zijn in vier categorieën, te weten: oppervlaktewaterlichaam, bergingsgebied, waterkering, of ondersteunend kunstwerk.

Tabel 1: Tabel 1: Waterstaatswerken in de leggers van Delfland

Waterkeringen	primaire waterkeringen (zeewering en Delflandsedijk), regionale waterkeringen en overige waterkeringen (polderkaden, landscheidingen en waterscheidingen).
Oppervlaktewaterlichamen	primaire wateren, secundaire wateren en natte ecologische zones
Bergingsgebieden	
Ondersteunende kunstwerken	stuw, keerschot, duiker, sifon, hevel, inlaatduiker, sluis,emaal, waterkerende constructie en meer.

## Legger: het tekstuele deel (leggertekst) en de digitale verbeelding (leggerkaart)

In de legger staan:

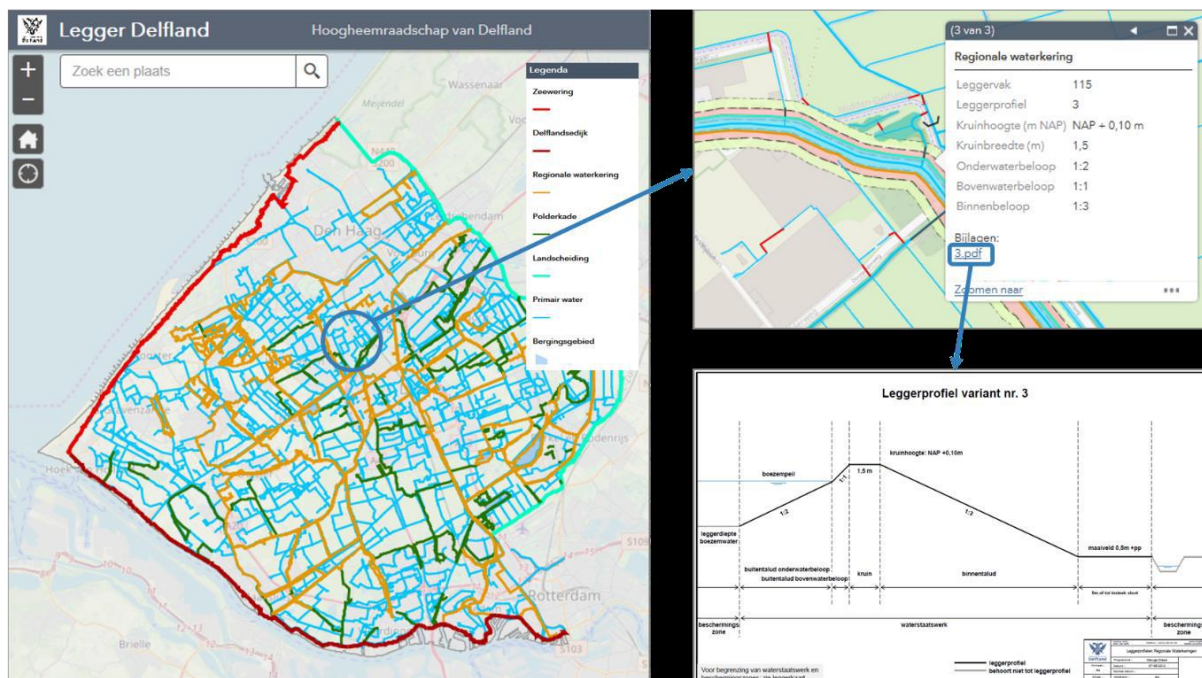
- de ligging van een waterstaatswerk, aangrenzende beschermingszone en in voorkomend geval het profiel van vrije ruimte;
- specifieke gegevens van een waterstaatswerk, zoals:
  - de functie, het type en subtype,
  - de afmetingen van de normatieve toestand,
  - het leggerprofiel (de normatieve dwars- en/of langsdoorsneden),
  - de onderhoudsplichtigen per type onderhoud.

De gegevens die in de legger zijn opgenomen verschillen per waterstaatswerk. De gegevens staan, afhankelijk van het type waterstaatswerk, in de leggertekst of op de leggerkaart. Delfland streeft ernaar om uiteindelijk alle gegevens te tonen op de leggerkaart.

Op de leggerkaart staan de waterstaatswerken en zoneringen. De waterstaatswerken en zoneringen worden zichtbaar als er wordt ingezoomd naar een kleiner gebied. Dit kan door gebruik te maken van de +/- knoppen, of door een adres of code in te voeren in de balk bij het vergrootglas.

Om de specifieke gegevens van een waterstaatswerk of zonering te bekijken, klikt u op een waterstaatswerk of zonering. Er opent een pop-up scherm. Hierin staan de specifieke gegevens van dat waterstaatswerk, zoals de afmetingen of op wie de onderhoudsplicht rust. Ook kan, indien van toepassing, de bijlage met het leggerprofiel worden geopend. Een voorbeeld van de werking van de leggerkaart is weergegeven in Figuur 2.

De leggerkaart moet samen met de leggertekst gelezen worden. De leggerteksten bevatten generieke regels over ligging, vorm en afmeting, of aanwijzingen van onderhoudsplichtigen voor zover dit niet op de leggerkaart is opgenomen.



Figuur 2: Werking van de interactieve leggerkaart: 1) Zoom in op een kleiner gebied om alle waterstaatswerken en zoneringen te zien; 2) open het scherm met specifieke gegevens door op een waterstaatswerk te klikken; 3) indien aanwezig: open het leggerprofiel door op de bijlage te klikken

## Relatie Keur Delfland, Algemene Regels en beleidsregels

De Keur is een verordening van Delfland en bevat de regels die gelden voor waterstaatswerken en bijbehorende zoneringen. Deze regels helpen bij het goed laten functioneren van het watersysteem. In de keur is aangegeven wat er niet mag zonder watervergunning. In de beleidsregels staat onder welke voorwaarden een vergunning



verleend wordt. De algemene regels geven aan wanneer bepaalde activiteiten ook zonder vergunning toegestaan zijn.

In de legger wordt de ligging van de waterstaatswerken en bijbehorende zoneringen aangegeven en daarmee waar de verschillende regels van Delfland gelden.

### **Bestandsformaat leggerkaart/ leggerdatabase**

De leggerkaart (de digitale verbeelding van de legger) bestaat uit digitale gegevensbestanden ('leggerdatabase'). In deze digitale gegevensbestanden staat alles wat op de leggerkaart wordt getoond. Dit gaat om gegevens over bijvoorbeeld de ligging van een waterstaatswerk en zonering, de afmetingen en constructie, de functie, het leggerprofiel en op wie de onderhoudsplichtig rust.

De leggerdatabase is een zip-bestand welke bestaat uit een bestand met de extensie .aprx en een File Geodatabase. Deze leggerdatabase kan gedownload worden van de website van het Hoogheemraadschap van Delfland en geopend worden met een ArcGIS programma. Het bestand met de extensie .aprx bevat een indeling van de leggerkaart met daarin de beschrijving en gemarkeerde objecten. De File Geodatabase is een verzameling van bestanden in een map waarin de geografische datasets zijn opgeslagen. Hierin staan dus alle (geografische) data van alle waterstaatswerken op de leggerkaart.

### **Wijziging v/d leggerkaart: leggerwijzigingskaart/ leggerwijzigingsdatabase**

Als de leggerkaart partieel wordt gewijzigd, dan worden de gewijzigde onderdelen getoond op de digitale verbeelding van de leggerwijziging, de *leggerwijzigingskaart*. De leggerwijzigingskaart toont alleen de in de legger gewijzigde waterstaatswerken en zoneringen (inclusief bij behorende gegevens) (nieuw, gewijzigd en verwijderd). De leggerwijzigingskaart bestaat uit digitale gegevensbestanden, de *leggerwijzigingsdatabase*. Deze leggerwijzigingsdatabase maakt onderdeel uit van de leggerwijziging. De leggerwijzigingskaart zal alleen gedurende de periode van de terinzagelegging en beroepstermijn beschikbaar zijn. Buiten deze periode kan de leggerwijzigingskaart met de leggerwijzigingsdatabase weer gevisualiseerd worden.

Na inwerkingtreding van de leggerwijziging is de legger gewijzigd krachtens die partiele leggerwijziging. De leggerkaart en leggerdatabase zijn dan aangepast met de leggerwijziging.

## **BIJLAGE 2 Procedure en communicatie**

Deze partiële wijziging van de leggers van Delfland zal worden voorbereid met toepassing van de uniforme openbare voorbereidingsprocedure (afdeling 3.4. van de Algemene wet bestuursrecht).

### **Ter inzagelegging en kennisgeving ontwerp-leggerwijziging**

Delfland geeft kennis van de ontwerp-leggerwijziging met een publicatie in het Waterschapsblad en op de website van Delfland. Ook krijgen belanghebbenden een brief ter kennisgeving. Belanghebbenden zijn diegenen op wie de voorgestelde leggerwijziging betrekking heeft (bijvoorbeeld: een belanghebbende krijgt een onderhoudsverplichting toegewezen). In de brief worden zij geïnformeerd over de leggerwijziging, het ontwerpbesluit, hoe zij deze kunnen bekijken, wat er voor hen verandert en hoe zij hierop kunnen reageren.

De ontwerp-leggerwijziging en de daarop betrekking hebbende stukken liggen voor een periode van zes weken ter inzage. De stukken zijn digitaal te raadplegen via de bijlagen bij de publicatie (behalve de leggerwijzigingsdatabase). De leggerwijzigingsdatabase is enkel van belang om de digitale leggerwijzigingskaart tot stand te brengen en is daarom niet bij de publicatie gevoegd. De leggerwijzigingskaart kan bekeken worden via de links in de publicatie of de links in dit document. Ook is het op afspraak te raadplegen op het kantoor van Delfland. Vanaf de dag waarop de ontwerp-leggerwijziging ter inzage is gelegd kunnen er gedurende zes weken mondelinge en/of schriftelijke zienswijzen ingediend worden.

### **Ter inzagelegging, kennisgeving en inwerkingtreding leggerwijziging.**

Het nemen van het definitieve besluit van de leggerwijziging is afhankelijk van de eventueel ingediende zienswijzen. Indien er geen zienswijzen zijn ingediend wordt de leggerwijziging ongewijzigd vastgesteld.

Delfland geeft kennis van het definitieve besluit met een publicatie in het Waterschapsblad en op de website van Delfland. Ook stuurt Delfland een brief, inclusief Nota van Beantwoording, aan diegenen die een zienswijze hebben ingediend. De leggerwijziging en de daarop betrekking hebbende stukken zijn met ingang van de dag van de publicatie in het Waterschapsblad gedurende zes weken in te zien. De stukken zijn digitaal te raadplegen via de bijlagen bij de publicatie (behalve de leggerwijzigingsdatabase). De leggerwijzigingskaart kan bekeken worden via de links in de publicatie of de links in dit document. Ook is het op afspraak te raadplegen op het kantoor van Delfland.

De vastgestelde leggerwijziging treedt doorgaans in werking met ingang van de achtste dag na publicatie in het Waterschapsblad.

### **Beroep en hoger beroep**

Belanghebbenden die bij de voorbereiding van het besluit tijdig hun zienswijzen naar voren hebben gebracht, of belanghebbenden die niet verweten kunnen worden dat ze geen of te laat een zienswijze hebben ingediend, kunnen in beroep gaan tegen dit besluit. Beroep en hoger beroep instellen is alleen mogelijk in de navolgende gevallen:

- het aanwijzen van onderhoudsplichtigen en verplichtingen van waterstaatswerken (Waterschapswet);
- de ligging van een bergingsgebied en beschermingszone (Waterwet).

Tegen het vaststellen van de ligging, vorm, afmeting en constructie van overige waterstaatswerken (normatieve toestand) staat geen rechtsbescherming open. Dit volgt uit artikel 8.5, Algemene wet bestuursrecht. De achtergrond daarvan is dat tegen de vergunning (welke vereist is voor de aanleg of wijziging van een waterstaatswerk) reeds bestuursrechtelijke rechtsbescherming open heeft gestaan. Niet gewijzigde (onder)delen van de legger zijn geen onderdeel van deze leggerwijziging en dus ook niet van de besluitvorming. Ook hier staan dus geen rechtsmiddelen tegen open.

Er geldt een beroepstermijn van zes weken vanaf de dag na de bekendmaking van het definitieve besluit. Een ingediend beroepschrift schorst de werking van het besluit niet. In spoedeisende gevallen kan een voorlopige voorziening worden aangevraagd bij de voorzieningenrechten van de Rechtbank.

### **Bevoegd orgaan binnen het Hoogheemraadschap van Delfland**

Het vaststellen van een leggerwijziging volgend uit een verleende watervergunning is een bevoegdheid van de Verenigde Vergadering die op 18 februari 2016 is gedelegeerd aan dijkgraaf en hoogheemraden. Dijkgraaf en hoogheemraden hebben het vaststellen van een leggerwijziging volgend uit een verleende watervergunning op 13 oktober 2020 gemandateerd aan de afdelingsmanager Regulering en Planadvisering.