Waterschap
Rivierenland

Legger Zomerkade Hurwenense waarden

te Hurwenen

Legger Zomerkade
Hurwenense waarden

Inhoud

- Overzichtskaart (1:9.000)
- Situatiebladen (1:1.000)
- Dwarsprofielen (1:200)
- Lengteprofielen (1:2.000/1:100)

N

Referentielijn soort :

- Primaire waterkering
- Regionale waterkering
- Overige waterkering

Situatieblad 1:1000 met bladnummer

Waterschap Rivierenland

Legger : Zomerkade Hurwenen

Onderdeel :	Overzichtskaart Dijkpaaltraject				
Dijkpaal traject :		*Aantal bladen :*	001	*Bladnr :*	001
Formaat :	A3	*Schaal :*	1 : 9.000	*Status :*	Vastgesteld
Opnamedatum :	–	*Getekend :*	T-DAM	*Datum :*	2020
Besluitnr :	zie 1:1000 bladen			*Tekeningnr :*	–

N

Legenda

- Dijkpalen
- Referentielijn Primaire Kering
- Referentielijn Zomerkade
- Teenlijn
- Waterstaatswerk
- Beschermingszone
- Stortsteen
- Harde Bekleding
- Duiker, Sifon, Hevel
- Wandconstructie
- Coupure
- Gemaal / Sluis
- Drainages
- Keringverbeterings-constructie
- Afsluiter Leidingen
- Gemaal
- E58 Kadastraal perceel
- DR011.+090M Dwarsprofiel-locatie

Waterschap Rivierenland

Legger Zomerkade: Hurwenense Waarden

Onderdeel : Situatie Legger		
Dijkpaal traject :	*Aantal bld :* 009	*Bladnr :* 001
Formaat : A3	*Schaal :* 1 : 1000	*Status :* Vastgesteld
Opnamedatum : 2015	*Getekend :* T-DAM	*Datum :* 2020
Besluitnr : 2020062575	*Tek. nr.* Hurwenense Waarden-001	



N

Legenda

- Dijkpalen
- Referentielijn Primaire Kering
- Referentielijn Zomerkade
- Teenlijn
- Waterstaatswerk
- Beschermingszone
- Stortsteen
- Harde Bekleding
- Duiker, Sifon, Hevel
- Wandconstructie
- Coupure
- Gemaal / Sluis
- Drainages
- Keringverbeterings-constructie
- Afsluiter Leidingen
- Gemaal
- E58 Kadastraal perceel
- DR011.+090M Dwarsprofiel-locatie

Waterschap Rivierenland

Legger Zomerkade: Hurwenense Waarden

Onderdeel : Situatie Legger		
Dijkpaal traject :	*Aantal bld :* 009	*Bladnr :* 002
Formaat : A3	*Schaal :* 1 : 1000	*Status :* Vastgesteld
Opnamedatum : 2015	*Getekend :* T-DAM	*Datum :* 2020
Besluitnr : 2020062575	*Tek. nr.* Hurwenense Waarden-002	

N

Legenda

- Dijkpalen
- Referentielijn Primaire Kering
- Referentielijn Zomerkade
- Teenlijn
- Waterstaatswerk
- Beschermingszone
- Stortsteen
- Harde Bekleding
- Duiker, Sifon, Hevel
- Wandconstructie
- Coupure
- Gemaal / Sluis
- Drainages
- Keringverbeterings-constructie
- Afsluiter Leidingen
- Gemaal
- Kadastraal perceel
- Dwarsprofiel-locatie

DR011.+090M

Waterschap Rivierenland

Legger Zomerkade: Hurwenense Waarden

Onderdeel : Situatie Legger		
Dijkpaal traject :	*Aantal bld :* 009	*Bladnr :* 003
Formaat : A3	*Schaal :* 1 : 1000	*Status :* Vastgesteld
Opnamedatum : 2015	*Getekend :* T-DAM	*Datum :* 2020
Besluitnr : 2020062575	*Tek. nr.* Hurwenense Waarden-003	

N

Legenda

- Dijkpalen
- Referentielijn Primaire Kering
- Referentielijn Zomerkade
- Teenlijn
- Waterstaatswerk
- Beschermingszone
- Stortsteen
- Harde Bekleding
- Duiker, Sifon, Hevel
- Wandconstructie
- Coupure
- Gemaal / Sluis
- Drainages
- Keringverbeterings-constructie
- Afsluiter Leidingen
- Gemaal
- E58 Kadastraal perceel
- DR011.+090M Dwarsprofiel-locatie

Waterschap Rivierenland

Legger Zomerkade: Hurwenense Waarden

Onderdeel : Situatie Legger		
Dijkpaal traject :	*Aantal bld :* 009	*Bladnr :* 004
Formaat : A3	*Schaal :* 1 : 1000	*Status :* Vastgesteld
Opnamedatum : 2015	*Getekend :* T-DAM	*Datum :* 2020
Besluitnr : 2020062575	*Tek. nr.* Hurwenense Waarden-004	

N

Legenda

- Dijkpalen
- Referentielijn Primaire Kering
- Referentielijn Zomerkade
- Teenlijn
- Waterstaatswerk
- Beschermingszone
- Stortsteen
- Harde Bekleding
- Duiker, Sifon, Hevel
- Wandconstructie
- Coupure
- Gemaal / Sluis
- Drainages
- Keringverbeterings-constructie
- Afsluiter Leidingen
- Gemaal
- E58 Kadastraal perceel
- DR011.+090M Dwarsprofiel-locatie

Waterschap Rivierenland

Legger Zomerkade: Hurwenense Waarden

Onderdeel : Situatie Legger		
Dijkpaal traject :	*Aantal bld :* 009	*Bladnr :* 005
Formaat : A3	*Schaal :* 1 : 1000	*Status :* Vastgesteld
Opnamedatum : 2015	*Getekend :* T-DAM	*Datum :* 2020
Besluitnr : 2020062575	*Tek. nr.* Hurwenense Waarden-005	

N

Legenda

- Dijkpalen
- Referentielijn Primaire Kering
- Referentielijn Zomerkade
- Teenlijn
- Waterstaatswerk
- Beschermingszone
- Stortsteen
- Harde Bekleding
- Duiker, Sifon, Hevel
- Wandconstructie
- Coupure
- Gemaal / Sluis
- Drainages
- Keringverbeterings-constructie
- Afsluiter Leidingen
- Gemaal
- Kadastraal perceel
- DR011.+090M Dwarsprofiel-locatie

Waterschap Rivierenland

Legger Zomerkade: Hurwenense Waarden

Onderdeel : Situatie Legger		
Dijkpaal traject :	*Aantal bld :* 009	*Bladnr :* 006
Formaat : A3	*Schaal :* 1 : 1000	*Status :* Vastgesteld
Opnamedatum : 2015	*Getekend :* T-DAM	*Datum :* 2020
Besluitnr : 2020062575	*Tek. nr.* Hurwenense Waarden-006	

N

Legenda

- Dijkpalen
- Referentielijn Primaire Kering
- Referentielijn Zomerkade
- Teenlijn
- Waterstaatswerk
- Beschermingszone
- Stortsteen
- Harde Bekleding
- Duiker, Sifon, Hevel
- Wandconstructie
- Coupure
- Gemaal / Sluis
- Drainages
- Keringverbeterings-constructie
- Afsluiter Leidingen
- Gemaal
- E58 Kadastraal perceel
- DR011.+090M Dwarsprofiel-locatie

Waterschap Rivierenland

Legger Zomerkade: Hurwenense Waarden

Onderdeel : Situatie Legger		
Dijkpaal traject :	*Aantal bld :* 009	*Bladnr :* 007
Formaat : A3	*Schaal :* 1 : 1000	*Status :* Vastgesteld
Opnamedatum : 2015	*Getekend :* T-DAM	*Datum :* 2020
Besluitnr : 2020062575	*Tek. nr.* Hurwenense Waarden-007	



N

Legenda

- Dijkpalen
- Referentielijn Primaire Kering
- Referentielijn Zomerkade
- Teenlijn
- Waterstaatswerk
- Beschermingszone
- Stortsteen
- Harde Bekleding
- Duiker, Sifon, Hevel
- Wandconstructie
- Coupure
- Gemaal / Sluis
- Drainages
- Keringverbeterings-constructie
- Afsluiter Leidingen
- Gemaal
- E58 Kadastraal perceel
- DR011.+090M Dwarsprofiel-locatie

Waterschap Rivierenland

Legger Zomerkade: Hurwenense Waarden

Onderdeel : Situatie Legger		
Dijkpaal traject :	*Aantal bld :* 009	*Bladnr :* 008
Formaat : A3	*Schaal :* 1 : 1000	*Status :* Vastgesteld
Opnamedatum : 2015	*Getekend :* T-DAM	*Datum :* 2020
Besluitnr : 2020062575	*Tek. nr.* Hurwenense Waarden-008	



N

Legenda

- Dijkpalen
- Referentielijn Primaire Kering
- Referentielijn Zomerkade
- Teenlijn
- Waterstaatswerk
- Beschermingszone
- Stortsteen
- Harde Bekleding
- Duiker, Sifon, Hevel
- Wandconstructie
- Coupure
- Gemaal / Sluis
- Drainages
- Keringverbeterings-constructie
- Afsluiter Leidingen
- Gemaal
- E58 Kadastraal perceel
- DR011.+090M Dwarsprofiel-locatie

Waterschap Rivierenland

Legger Zomerkade: Hurwenense Waarden

Onderdeel : Situatie Legger		
Dijkpaal traject :	*Aantal bld :* 009	*Bladnr :* 009
Formaat : A3	*Schaal :* 1 : 1000	*Status :* Vastgesteld
Opnamedatum : 2015	*Getekend :* T-DAM	*Datum :* 2020
Besluitnr : 2020062575	*Tek. nr.* Hurwenense Waarden-009	

DWP Hurwenense waarden 1

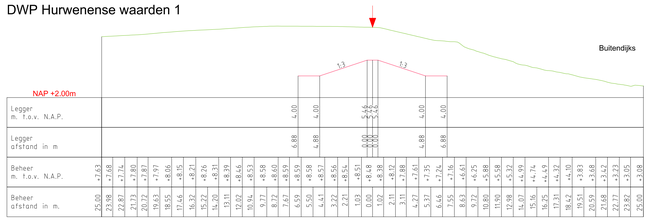

DWP Hurwenense waarden 2

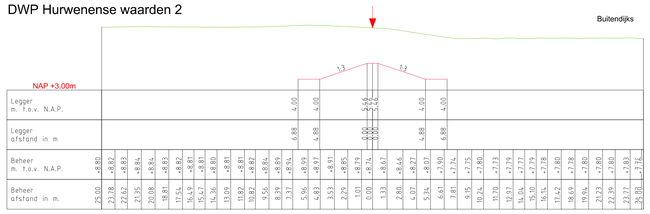

DWP Hurwenense waarden 3

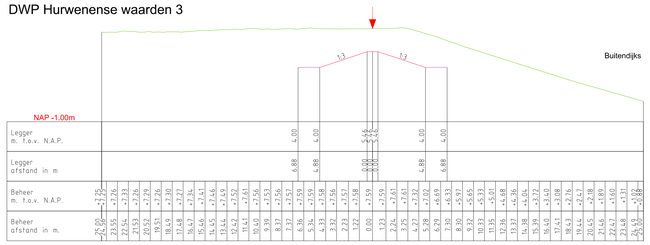

DWP Hurwenense waarden 4

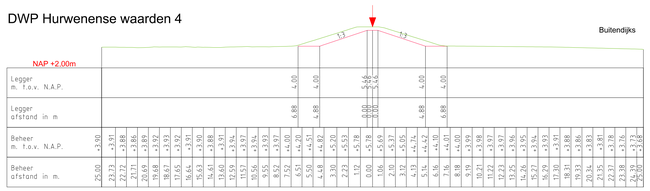

DWP Hurwenense waarden 5

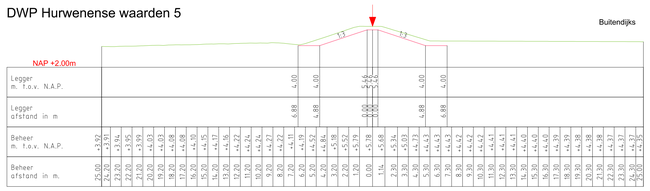

DWP Hurwenense waarden 6

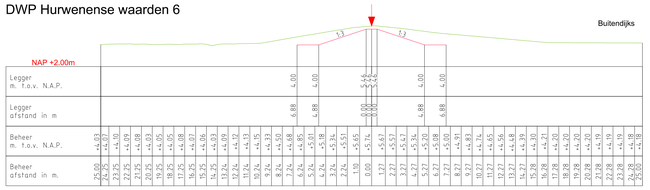

DWP Hurwenense waarden 7

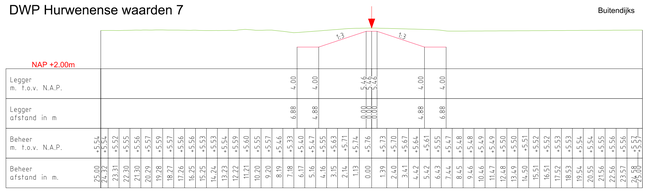

DWP Hurwenense waarden 8

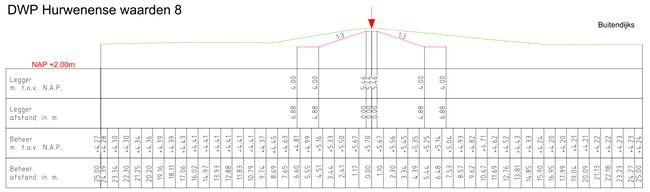

DWP Hurwenense waarden 9

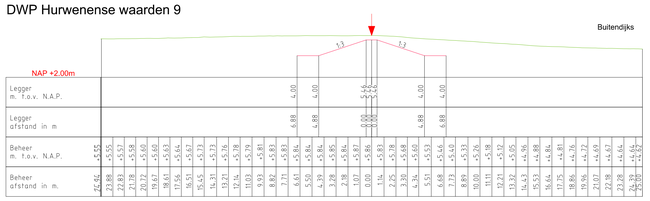

DWP Hurwenense waarden 10

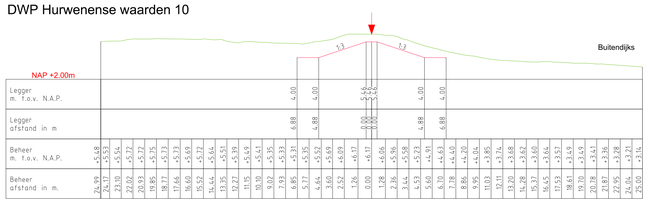

DWP Hurwenense waarden 11

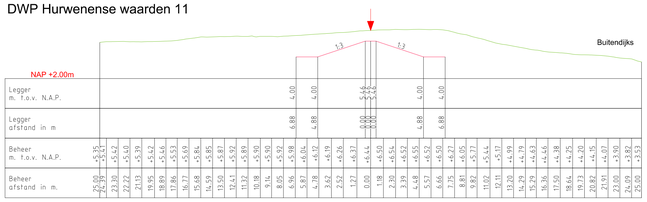

DWP Hurwenense waarden 12

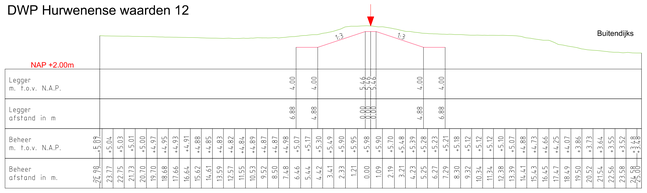

DWP Hurwenense waarden 13

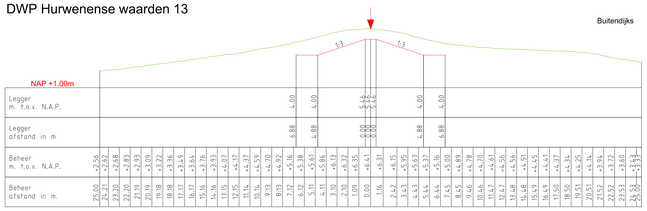

DWP Hurwenense waarden 14

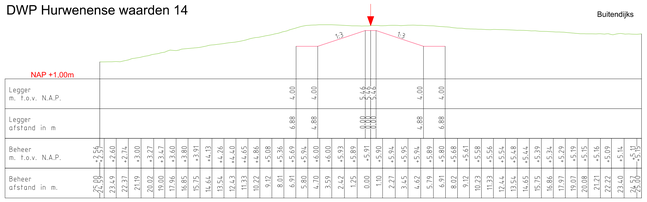

DWP Hurwenense waarden 15

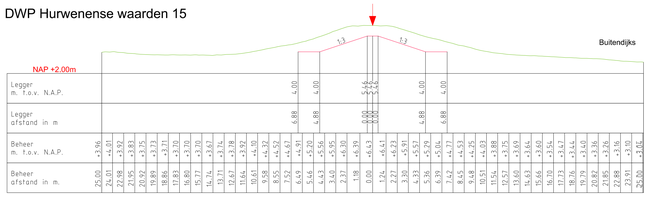

DWP Hurwenense waarden 16

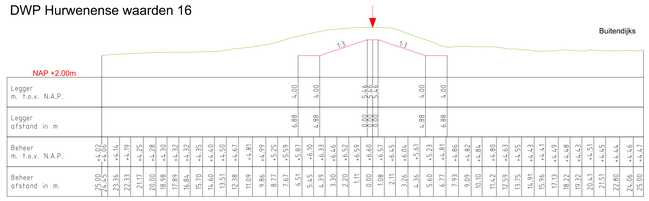

LEGENDA

- Leggerprofiel.
- Profiel van Vrije Ruimte.
- Beheerprofiel.
- Referentielijn (Buitenkruin)

Waterschap Rivierenland

Legger:	Zomerkade Hurwenense waarden
Onderdeel:	Dwarsprofielen Legger
Dijkpaal traject:	
Formaat: A3	Schaal: 1:200
Opnamedatum: 2015/2016	Gekeurd: T-DAM
Behoort bij: Besluit 202006257.5	

Mxl 001	Bladen	Bladnr:	001
		Status:	Vastgesteld
		Datum:	2020

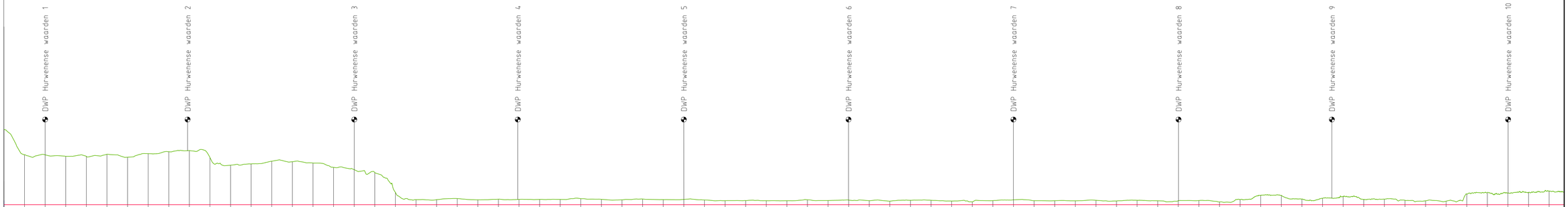
DWP Hurwenense waarden 1
DWP Hurwenense waarden 2
DWP Hurwenense waarden 3
DWP Hurwenense waarden 4
DWP Hurwenense waarden 5
DWP Hurwenense waarden 6
DWP Hurwenense waarden 7
DWP Hurwenense waarden 8
DWP Hurwenense waarden 9
DWP Hurwenense waarden 10
+5.00m NAP

| | | |

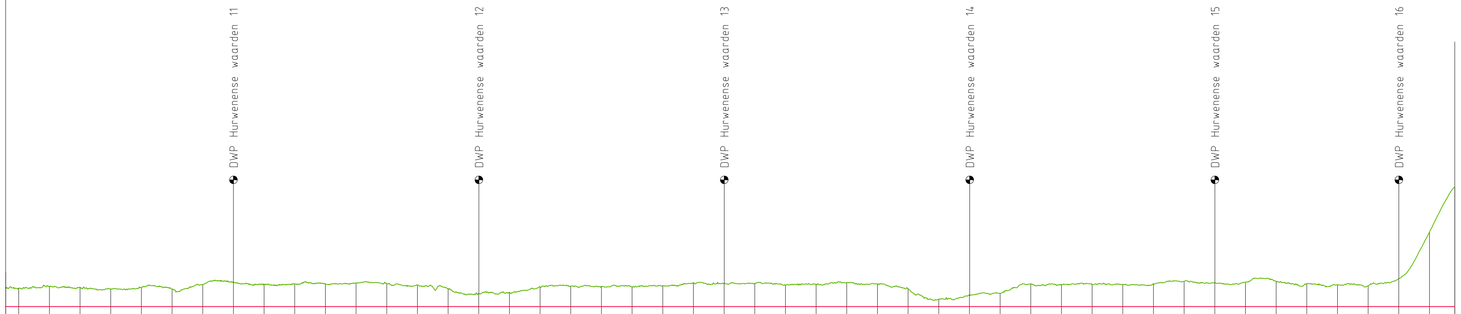
DWP Hurwenense waarden 11
DWP Hurwenense waarden 12
DWP Hurwenense waarden 13
DWP Hurwenense waarden 14
DWP Hurwenense waarden 15
DWP Hurwenense waarden 16
+5.00m NAP

| | | |