Waterschap
Rivierenland

Legger Zomerkade Rijswaard

te
Opijnen

Legger Zomerkade
Dijkvak 430496

Inhoud

- Overzichtskaart dijkvak 430496
- Situatiebladen (1:1000)
- Dwarsprofielen (1:250)
- Lengteprofielen (1:2.000/1:100)

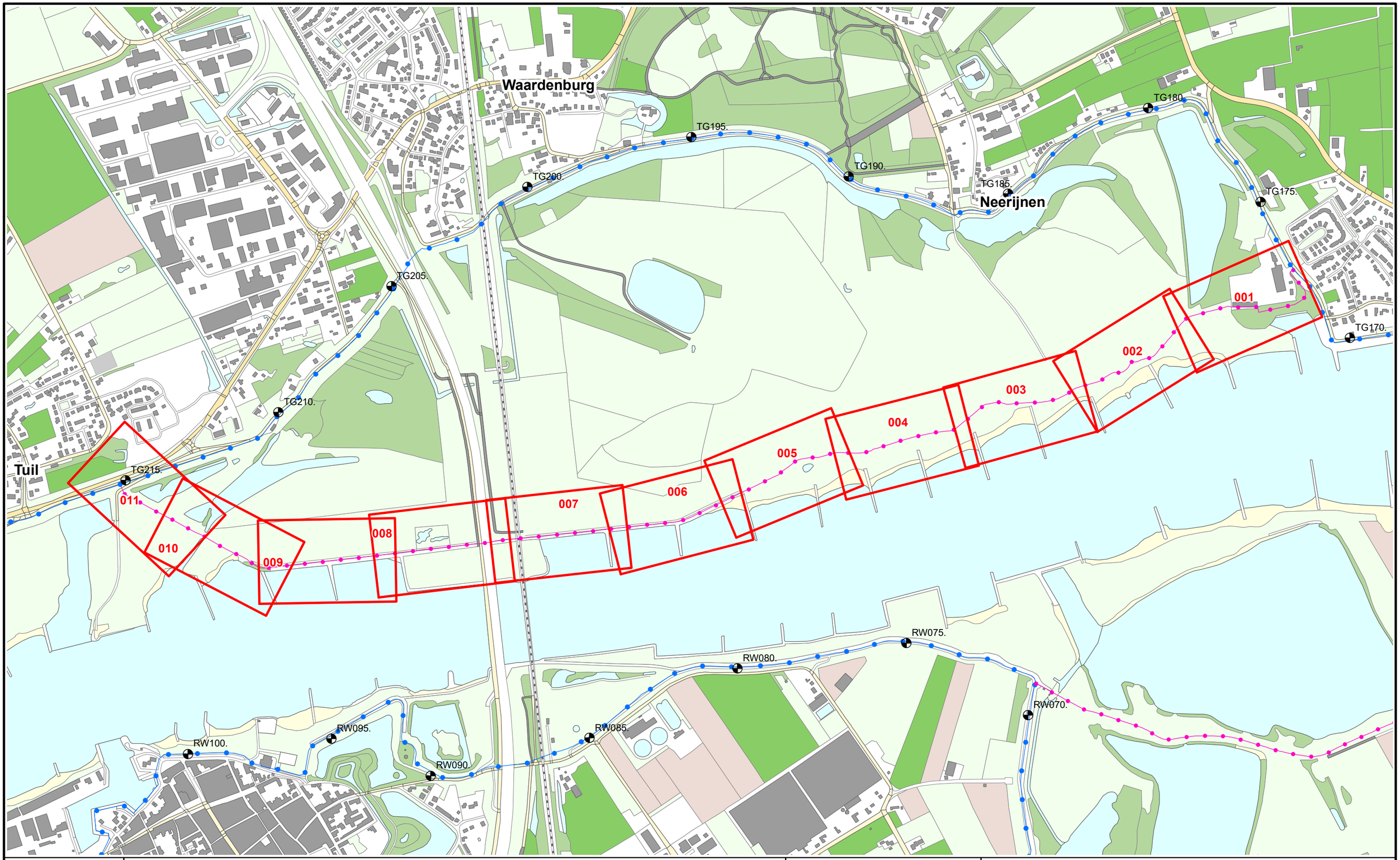

N

Referentielijn soort :

- Primaire waterkering
- Regionale waterkering
- Overige waterkering

Situatieblad 1:1000 met bladnummer

Waterschap Rivierenland

Legger : Zomerkade Rijswaard

Onderdeel :	Overzichtskaart Dijkpaaltraject				
Dijkpaal traject :	–	*Aantal bladen :*	001	*Bladnr :*	001
Formaat :	A3	*Schaal :*	1:10.000	*Status :*	Vastgesteld
Opnamedatum :	–	*Getekend :*	T-DAM	*Datum :*	2020
Besluitnr :	zie 1:1000 bladen			*Tekeningnr :*	–

N

Dijkpalen
Referentielijn Primaire Kering
Referentielijn Regionale Kering
Referentielijn Overige Kering
Teenlijn

Waterstaatswerk
Beschermingszone
Stortsteen
Harde Bekleding

Duiker
Wandconstructie
Coupure
Sluis
Gemaal
Keringverbeterings-constructie

Afsluiter Leidingen
Drainages
Hoofdgebouwen
Overig bouwwerk
E58 Kadastraal perceel

AZ003.+031M
Dwarsprofiel-locatie

Waterschap Rivierenland

Legger Zomerkade: Rijswaard

Onderdeel : Situatie Legger		
Dijkpaal traject : -	*Aantal bld :* 011	*Bladnr :* 001
Formaat : A3	*Schaal :* 1 : 1000	*Status :* Vastgesteld
Opnamedatum : -	*Getekend :* T-DAM	*Datum :* 2020
Besluitnr : 2020062575	*Tek. nr. :* Rijswaard-001	

N

Dijkpalen
Referentielijn Primaire Kering
Referentielijn Regionale Kering
Referentielijn Overige Kering
Teenlijn

Waterstaatswerk
Beschermingszone
Stortsteen
Harde Bekleding

Duiker
Wandconstructie
Coupure
Sluis
Gemaal
Keringverbeterings-constructie

Afsluiter Leidingen
Drainages
Hoofdgebouwen
Overig bouwwerk
E58 Kadastraal perceel

AZ003.+031M
Dwarsprofiel-locatie

Waterschap Rivierenland

Legger Zomerkade: Rijswaard

Onderdeel : Situatie Legger		
Dijkpaal traject : -	*Aantal bld :* 011	*Bladnr :* 002
Formaat : A3	*Schaal :* 1 : 1000	*Status :* Vastgesteld
Opnamedatum : -	*Getekend :* T-DAM	*Datum :* 2020
Besluitnr : 2020062575	*Tek. nr. :* Rijswaard-002	

N

Dijkpalen
Referentielijn Primaire Kering
Referentielijn Regionale Kering
Referentielijn Overige Kering
Teenlijn

Waterstaatswerk
Beschermingszone
Stortsteen
Harde Bekleding

Duiker
Wandconstructie
Coupure
Sluis
Gemaal
Keringverbeterings-constructie

Afsluiter Leidingen
Drainages
Hoofdgebouwen
Overig bouwwerk
E58 Kadastraal perceel

Dwarsprofiel-locatie
AZ003.+031M

Waterschap Rivierenland

Legger Zomerkade: Rijswaard

Onderdeel : Situatie Legger		
Dijkpaal traject :-	Aantal bld : 011	Bladnr : 003
Formaat : A3	Schaal : 1 : 1000	Status : Vastgesteld
Opnamedatum : -	Getekend : T-DAM	Datum : 2020
Besluitnr : 2020062575	Tek. nr. : Rijswaard-003	

N

Dijkpalen
Referentielijn Primaire Kering
Referentielijn Regionale Kering
Referentielijn Overige Kering
Teenlijn

Waterstaatswerk
Beschermingszone
Stortsteen
Harde Bekleding

Duiker
Wandconstructie
Coupure
Sluis
Gemaal
Keringverbeterings-constructie

Afsluiter Leidingen
Drainages
Hoofdgebouwen
Overig bouwwerk
E58 Kadastraal perceel

AZ003.+031M
Dwarsprofiel-locatie

Waterschap Rivierenland

Legger Zomerkade: Rijswaard

Onderdeel : Situatie Legger		
Dijkpaal traject :-	Aantal bld : 011	Bladnr : 004
Formaat : A3	Schaal : 1 : 1000	Status : Vastgesteld
Opnamedatum : -	Getekend : T-DAM	Datum : 2020
Besluitnr : 2020062575	Tek. nr. : Rijswaard-004	

N

Dijkpalen
Referentielijn Primaire Kering
Referentielijn Regionale Kering
Referentielijn Overige Kering
Teenlijn

Waterstaatswerk
Beschermingszone
Stortsteen
Harde Bekleding

Duiker
Wandconstructie
Coupure
Sluis
Gemaal
Keringverbeterings-constructie

Afsluiter Leidingen
Drainages
Hoofdgebouwen
Overig bouwwerk
E58 Kadastraal perceel

AZ003.+031M
Dwarsprofiel-locatie

Waterschap Rivierenland

Legger Zomerkade: Rijswaard

Onderdeel :	Situatie Legger		
Dijkpaal traject :	-	*Aantal bld :* 011	*Bladnr :* 005
Formaat :	A3	*Schaal :* 1 : 1000	*Status :* Vastgesteld
Opnamedatum :	-	*Getekend :* T-DAM	*Datum :* 2020
Besluitnr : 2020062575		*Tek. nr. :* Rijswaard-005	

N

Dijkpalen
Referentielijn Primaire Kering
Referentielijn Regionale Kering
Referentielijn Overige Kering
Teenlijn

Waterstaatswerk
Beschermingszone
Stortsteen
Harde Bekleding

Duiker
Wandconstructie
Coupure
Sluis
Gemaal
Keringverbeterings-constructie

Afsluiter Leidingen
Drainages
Hoofdgebouwen
Overig bouwwerk
E58 Kadastraal perceel

Dwarsprofiel-locatie
AZ003.+031M

Waterschap Rivierenland

Legger Zomerkade: Rijswaard

Onderdeel : Situatie Legger		
Dijkpaal traject :-	Aantal bld : 011	Bladnr : 006
Formaat : A3	Schaal : 1 : 1000	Status : Vastgesteld
Opnamedatum : -	Getekend : T-DAM	Datum : 2020
Besluitnr : 2020062575	Tek. nr. : Rijswaard-006	

N

Dijkpalen
Referentielijn Primaire Kering
Referentielijn Regionale Kering
Referentielijn Overige Kering
Teenlijn

Waterstaatswerk
Beschermingszone
Stortsteen
Harde Bekleding

Duiker
Wandconstructie
Coupure
Sluis
Gemaal
Keringverbeterings-constructie

Afsluiter Leidingen
Drainages
Hoofdgebouwen
Overig bouwwerk
E58 Kadastraal perceel

AZ003.+031M
Dwarsprofiel-locatie

Waterschap Rivierenland

Legger Zomerkade: Rijswaard

Onderdeel : Situatie Legger		
Dijkpaal traject : -	*Aantal bld :* 011	*Bladnr :* 007
Formaat : A3	*Schaal :* 1 : 1000	*Status :* Vastgesteld
Opnamedatum : -	*Getekend :* T-DAM	*Datum :* 2020
Besluitnr : 2020062575	*Tek. nr. :* Rijswaard-007	

N

Dijkpalen
Referentielijn Primaire Kering
Referentielijn Regionale Kering
Referentielijn Overige Kering
Teenlijn

Waterstaatswerk
Beschermingszone
Stortsteen
Harde Bekleding

Duiker
Wandconstructie
Coupure
Sluis
Gemaal
Keringverbeterings-constructie

Afsluiter Leidingen
Drainages
Hoofdgebouwen
Overig bouwwerk
E58 Kadastraal perceel

AZ003.+031M
Dwarsprofiel-locatie

Waterschap Rivierenland

Legger Zomerkade: Rijswaard

Onderdeel : Situatie Legger		
Dijkpaal traject : -	*Aantal bld :* 011	*Bladnr :* 008
Formaat : A3	*Schaal :* 1 : 1000	*Status :* Vastgesteld
Opnamedatum : -	*Getekend :* T-DAM	*Datum :* 2020
Besluitnr : 2020062575	*Tek. nr. :* Rijswaard-008	

N

Dijkpalen
Referentielijn Primaire Kering
Referentielijn Regionale Kering
Referentielijn Overige Kering
Teenlijn

Waterstaatswerk
Beschermingszone
Stortsteen
Harde Bekleding

Duiker
Wandconstructie
Coupure
Sluis
Gemaal
Keringverbeterings-constructie

Afsluiter Leidingen
Drainages
Hoofdgebouwen
Overig bouwwerk
E58 Kadastraal perceel

Dwarsprofiel-locatie
AZ003.+031M

Waterschap Rivierenland

Legger Zomerkade: Rijswaard

Onderdeel : Situatie Legger		
Dijkpaal traject : -	*Aantal bld :* 011	*Bladnr :* 009
Formaat : A3	*Schaal :* 1 : 1000	*Status :* Vastgesteld
Opnamedatum : -	*Getekend :* T-DAM	*Datum :* 2020
Besluitnr : 2020062575	*Tek. nr. :* Rijswaard-009	

N

Dijkpalen
Referentielijn Primaire Kering
Referentielijn Regionale Kering
Referentielijn Overige Kering
Teenlijn

Waterstaatswerk
Beschermingszone
Stortsteen
Harde Bekleding

Duiker
Wandconstructie
Coupure
Sluis
Gemaal
Keringverbeterings-constructie

Afsluiter Leidingen
Drainages
Hoofdgebouwen
Overig bouwwerk
E58 Kadastraal perceel

AZ003.+031M
Dwarsprofiel-locatie

Waterschap Rivierenland

Legger Zomerkade: Rijswaard

Onderdeel : Situatie Legger		
Dijkpaal traject : -	*Aantal bld :* 011	*Bladnr :* 010
Formaat : A3	*Schaal :* 1 : 1000	*Status :* Vastgesteld
Opnamedatum : -	*Getekend :* T-DAM	*Datum :* 2020
Besluitnr : 2020062575	*Tek. nr. :* Rijswaard-010	

N

Dijkpalen
Referentielijn Primaire Kering
Referentielijn Regionale Kering
Referentielijn Overige Kering
Teenlijn

Waterstaatswerk
Beschermingszone
Stortsteen
Harde Bekleding

Duiker
Wandconstructie
Coupure
Sluis
Gemaal
Keringverbeterings-constructie

Afsluiter Leidingen
Drainages
Hoofdgebouwen
Overig bouwwerk
E58 Kadastraal perceel

AZ003.+031M
Dwarsprofiel-locatie

Waterschap Rivierenland

Legger Zomerkade: Rijswaard

Onderdeel :	Situatie Legger		
Dijkpaal traject :-	Aantal bld : 011	Bladnr : 011	
Formaat : A3	Schaal : 1 : 1000	Status : Vastgesteld	
Opnamedatum : -	Getekend : T-DAM	Datum : 2020	
Besluitnr : 2020062575	Tek. nr. : Rijswaard-011		

DWP Rijswaard 1

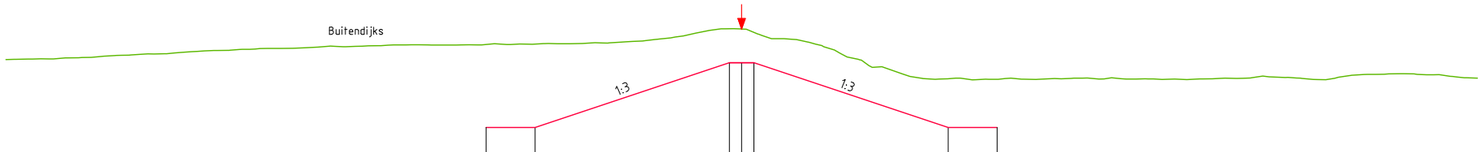

NAP +1.00m

| | | |

DWP Rijswaard 4

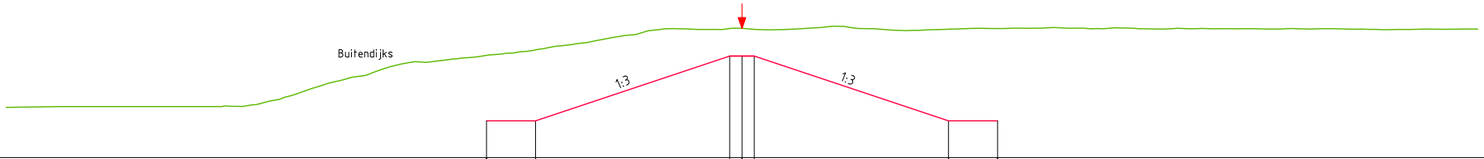

NAP +1.00m

| | | |

DWP Rijswaard 7

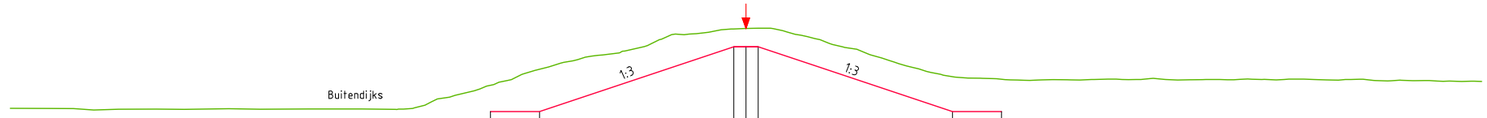

NAP +1.00m

| | | |

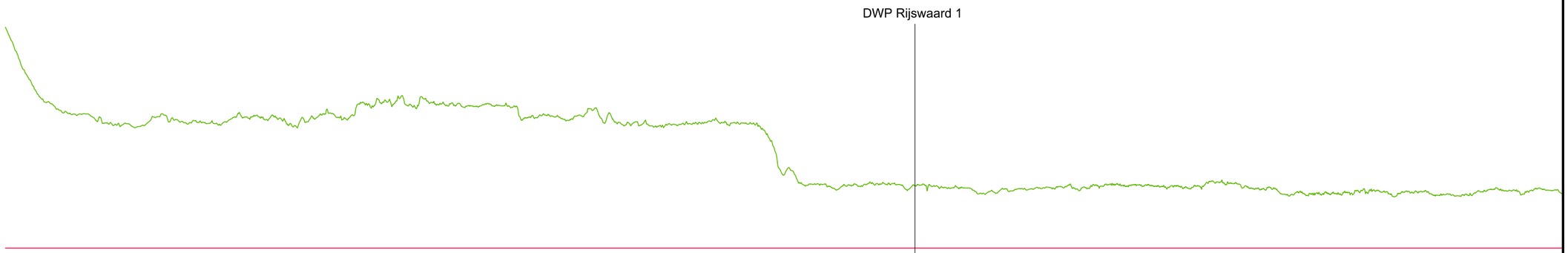

+0.00 N.A.P.

KUNSTWERK GEGEVENS Meters t.o.v. N.A.P.																												
LEGGER Meters t.o.v. N.A.P.	+5.14	+5.14	+5.14	+5.14	+5.14	+5.14	+5.14	+5.14	+5.14	+5.14	+5.14	+5.14	+5.14	+5.14	+5.14	+5.14	+5.14	+5.14	+5.14	+5.14	+5.14	+5.14	+5.14	+5.14	+5.14	+5.14	+5.14	+5.14
BEHEERREGISTER Meters t.o.v. N.A.P.	+9.99	+8.12	+7.86	+7.97	+8.01	+7.86	+7.97	+8.44	+8.31	+8.24	+8.02	+7.83	+7.87	+7.88	+6.58	+6.50	+6.51	+6.44	+6.43	+6.47	+6.50	+6.50	+6.45	+6.32	+6.42	+6.38	+6.38	+6.45
AFSTANDEN Meters t.o.v. het nulpunt	0.00	25.00	50.00	75.00	100.00	125.00	150.00	175.00	200.00	225.00	250.00	275.00	300.00	325.00	350.00	375.00	400.00	425.00	450.00	475.00	500.00	525.00	550.00	575.00	600.00	625.00	650.00	675.00

LEGENDA

Legger

Beheerregister

Waterschap Rivierenland

Legger: Zomerkade Rijswaard			
Onderdeel: Lengteprofiel Legger			
Dijkpaal traject:	Met 006 Bladen	Bladnr:	001
Formaat: A3	Schaal: 1:2000/1:1000	Status:	Vastgesteld
Opnamedatum: 2015 (AHN3)	Getekend: T-DAM	Datum:	2020
Behoort bij: Besluit 2020062575			

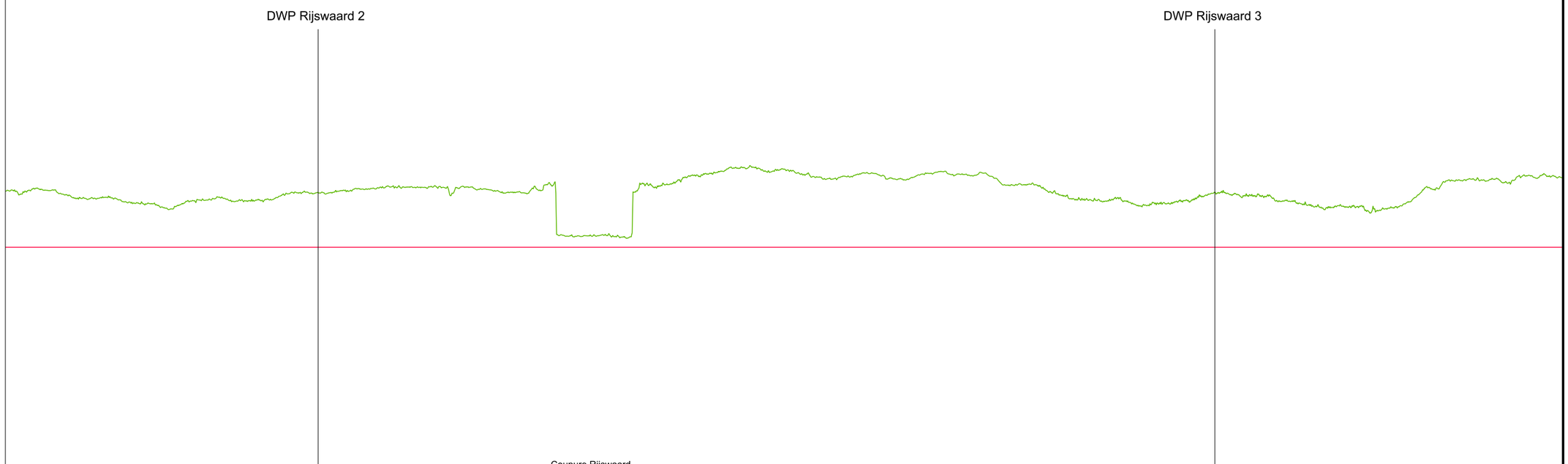

KUNSTWERK GEGEVENS Meters t.o.v. N.A.P.																												
LEGGER Meters t.o.v. N.A.P.	+5.14	+5.14	+5.14	+5.14	+5.14	+5.14	+5.14	+5.14	+5.14	+5.14	+5.14	+5.14	+5.14	+5.14	+5.14	+5.14	+5.14	+5.14	+5.14	+5.14	+5.14	+5.14	+5.14	+5.14	+5.14	+5.14	+5.14	+5.14
BEHEERREGISTER Meters t.o.v. N.A.P.	+6.45	+6.23	+6.11	+6.19	+6.19	+6.36	+6.45	+6.49	+6.43	+6.41	+5.40	+6.47	+6.79	+6.82	+6.66	+6.75	+6.81	+6.72	+6.41	+6.15	+6.11	+6.37	+6.27	+6.02	+6.01	+6.45	+6.66	+6.72
AFSTANDEN Meters t.o.v. het nulpunt	675.00	700.00	725.00	750.00	775.00	800.00	825.00	850.00	875.00	900.00	925.00	950.00	975.00	1000.00	1025.00	1050.00	1075.00	1100.00	1125.00	1150.00	1175.00	1200.00	1225.00	1250.00	1275.00	1300.00	1325.00	1350.00

LEGENDA

Legger

Beheerregister

Waterschap Rivierenland

Legger: Zomerkade Rijswaard			
Onderdeel: Lengteprofiel Legger			
Dijkpaal traject:	Met 006 Bladen	Bladnr:	002
Formaat: A3	Schaal: 1:2000/1:1000	Status:	Vastgesteld
Opnamedatum: 2015 (AHN3)	Getekend: T-DAM	Datum:	2020
Behoort bij: Besluit 2020062575			

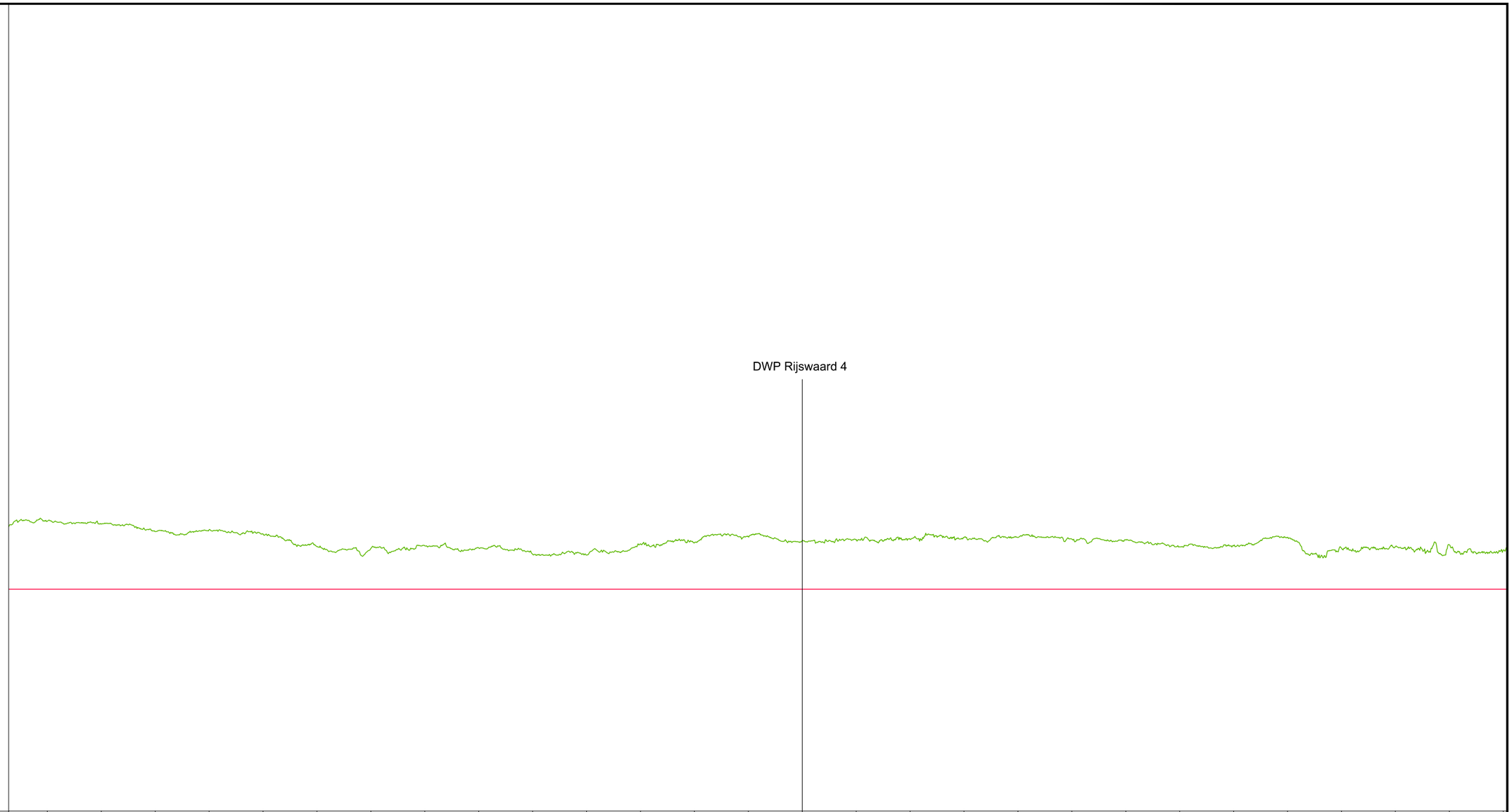

KUNSTWERK GEGEVENS Meters t.o.v. N.A.P.																												
LEGGER Meters t.o.v. N.A.P.	+5.14	+5.14	+5.14	+5.14	+5.14	+5.14	+5.14	+5.14	+5.14	+5.14	+5.14	+5.14	+5.14	+5.14	+5.14	+5.14	+5.14	+5.14	+5.14	+5.14	+5.14	+5.14	+5.14	+5.14	+5.14	+5.14	+5.14	+5.14
BEHEERREGISTER Meters t.o.v. N.A.P.	+6.72	+6.65	+6.48	+6.52	+6.42	+6.13	+6.09	+6.14	+6.10	+5.95	+5.93	+6.19	+6.21	+6.35	+6.27	+6.29	+6.30	+6.34	+6.34	+6.30	+6.28	+6.12	+6.15	+6.34	+6.09	+6.12	+6.17	+6.05
AFSTANDEN Meters t.o.v. het nulpunt	1350.00	1375.00	1400.00	1425.00	1450.00	1475.00	1500.00	1525.00	1550.00	1575.00	1600.00	1625.00	1650.00	1675.00	1700.00	1725.00	1750.00	1775.00	1800.00	1825.00	1850.00	1875.00	1900.00	1925.00	1950.00	1975.00	2000.00	2025.00

LEGENDA

Legger

Beheerregister

Waterschap Rivierenland

Legger: Zomerkade Rijswaard			
Onderdeel: Lengteprofiel Legger			
Dijkpaal traject:	*Met* 006 *Bladen*	*Bladnr:*	003
Formaat: A3	*Schaal:* 1:2000/1:1000	*Status:*	Vastgesteld
Opnamedatum: 2015 (AHN3)	*Getekend:* T-DAM	*Datum:*	2020
Behoort bij: Besluit 2020062575			

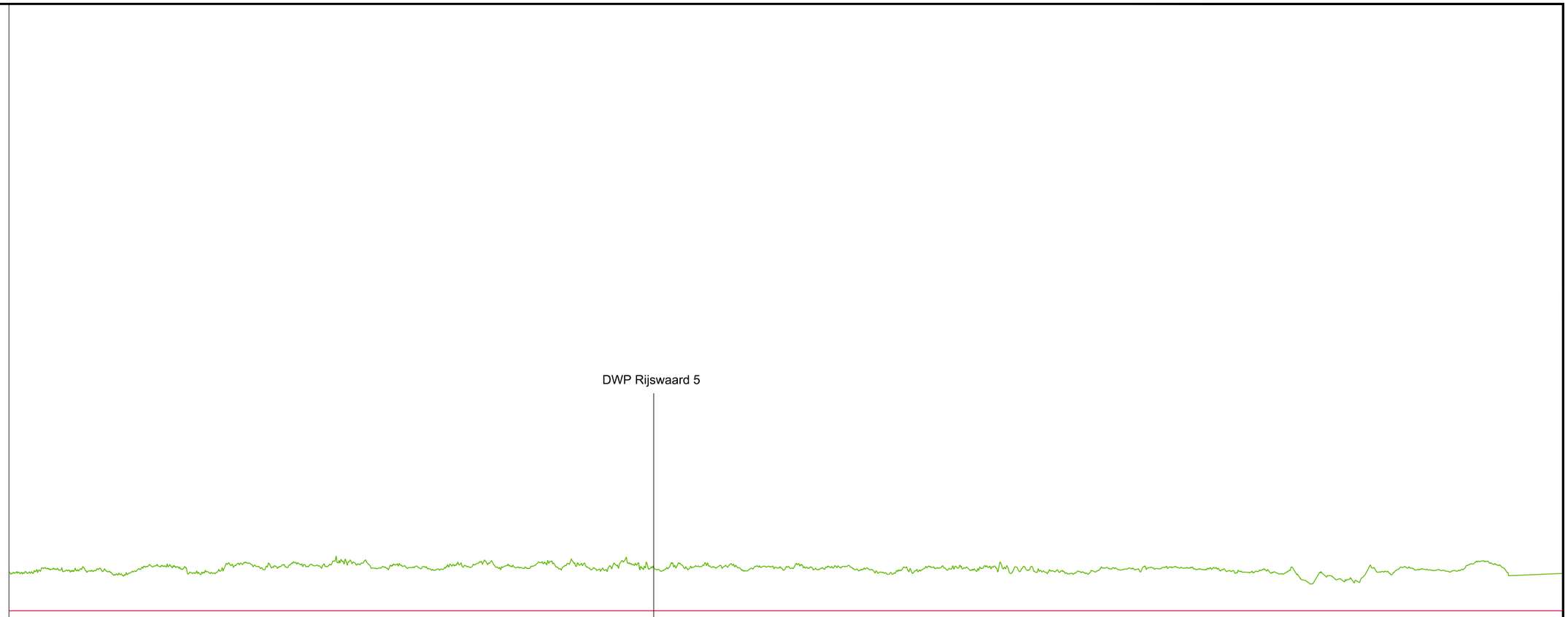

+0.00 N.A.P.

KUNSTWERK GEGEVENS Meters t.o.v. N.A.P.																													
LEGGER Meters t.o.v. N.A.P.	+5.14	+5.14	+5.14	+5.14	+5.14	+5.14	+5.14	+5.14	+5.14	+5.14	+5.14	+5.14	+5.14	+5.14	+5.14	+5.14	+5.14	+5.14	+5.14	+5.14	+5.14	+5.14	+5.14	+5.14	+5.14	+5.14	+5.14	+5.14	+5.14
BEHEERREGISTER Meters t.o.v. N.A.P.	+6.05	+6.04	+6.15	+6.01	+6.09	+6.14	+6.09	+6.07	+6.24	+6.23	+6.05	+6.11	+6.14	+6.12	+6.09	+6.00	+6.12	+6.12	+6.00	+6.11	+6.08	+6.09	+6.03	+5.93	+6.01	+6.05	+6.18	+5.96	
AFSTANDEN Meters t.o.v. het nulpunt	2025.00	2050.00	2075.00	2100.00	2125.00	2150.00	2175.00	2200.00	2225.00	2250.00	2275.00	2300.00	2325.00	2350.00	2375.00	2400.00	2425.00	2450.00	2475.00	2500.00	2525.00	2550.00	2575.00	2600.00	2625.00	2650.00	2675.00	2700.00	

LEGENDA

Legger

Beheerregister

Waterschap Rivierenland

Legger: Zomerkade Rijswaard			
Onderdeel: Lengteprofiel Legger			
Dijkpaal traject:	*Met* 006 *Bladen*	*Bladnr:*	004
Formaat: A3	*Schaal:* 1:2000/1:1000	*Status:*	Vastgesteld
Opnamedatum: 2015 (AHN3)	*Getekend:* T-DAM	*Datum:*	2020
Behoort bij: Besluit 2020062575			

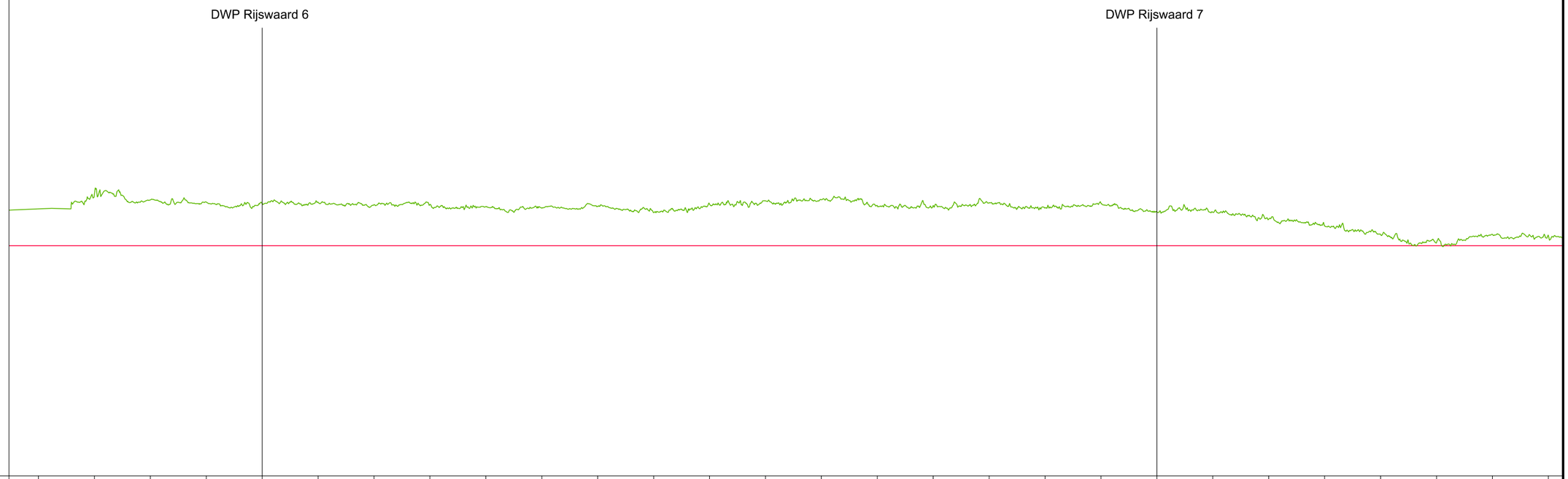

KUNSTWERK GEGEVENS Meters t.o.v. N.A.P.																												
LEGGER Meters t.o.v. N.A.P.	+5.14	+5.14	+5.14	+5.14	+5.14	+5.14	+5.14	+5.14	+5.14	+5.14	+5.14	+5.14	+5.14	+5.14	+5.14	+5.14	+5.14	+5.14	+5.14	+5.14	+5.14	+5.14	+5.14	+5.14	+5.14	+5.14	+5.14	+5.14
BEHEERREGISTER Meters t.o.v. N.A.P.	+5.96	+6.28	+6.16	+6.11	+6.08	+6.11	+6.05	+6.06	+6.01	+5.98	+6.01	+5.88	+6.07	+6.14	+6.17	+6.03	+6.03	+6.10	+5.99	+6.09	+5.89	+5.88	+5.73	+5.58	+5.39	+5.21	+5.39	+5.36
AFSTANDEN Meters t.o.v. het nulpunt	2700.00	2725.00	2750.00	2775.00	2800.00	2825.00	2850.00	2875.00	2900.00	2925.00	2950.00	2975.00	3000.00	3025.00	3050.00	3075.00	3100.00	3125.00	3150.00	3175.00	3200.00	3225.00	3250.00	3275.00	3300.00	3325.00	3350.00	3375.00

LEGENDA

Legger

Beheerregister

Waterschap Rivierenland

Legger: Zomerkade Rijswaard			
Onderdeel: Lengteprofiel Legger			
Dijkpaal traject:	*Met* 006 *Bladen*	*Bladnr:*	005
Formaat: A3	*Schaal:* 1:2000/1:1000	*Status:*	Vastgesteld
Opnamedatum: 2015 (AHN3)	*Getekend:* T-DAM	*Datum:*	2020
Behoort bij: Besluit 2020062575			

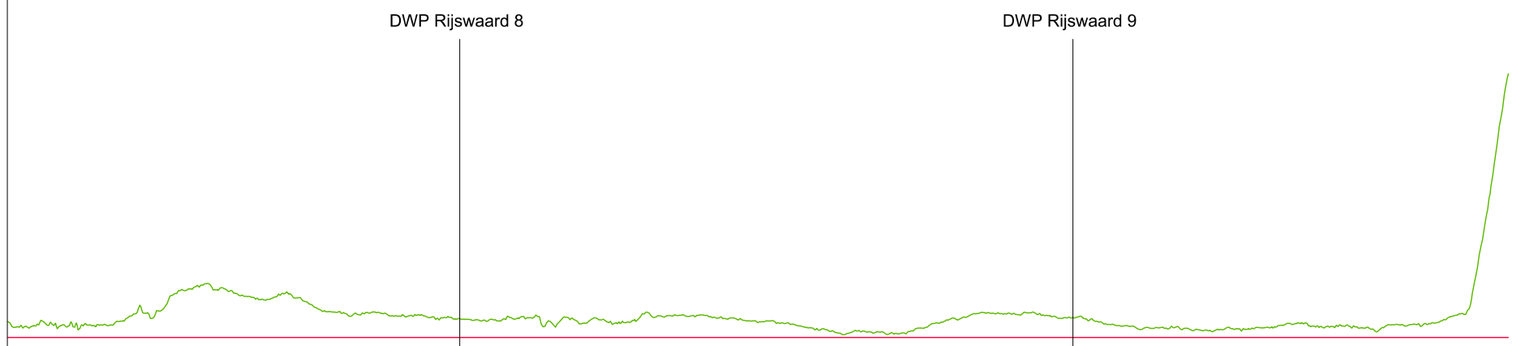

+0.00 N.A.P.

KUNSTWERK GEGEVENS Meters t.o.v. N.A.P.																				
LEGGER Meters t.o.v. N.A.P.	+5.14	+5.14	+5.14	+5.14	+5.14	+5.14	+5.14	+5.14	+5.14	+5.14	+5.14	+5.14	+5.14	+5.14	+5.14	+5.14	+5.14	+5.14	+5.14	
BEHEERREGISTER Meters t.o.v. N.A.P.	+5.36	+5.46	+5.90	+5.72	+5.53	+5.44	+5.50	+5.36	+5.48	+5.41	+5.19	+5.29	+5.52	+5.46	+5.29	+5.29	+5.37	+5.26	+5.50	
AFSTANDEN Meters t.o.v. het nulpunt	3375.00	3400.00	3425.00	3450.00	3475.00	3500.00	3525.00	3550.00	3575.00	3600.00	3625.00	3650.00	3675.00	3700.00	3725.00	3750.00	3775.00	3800.00	3825.00	3850.00

LEGENDA

Legger

Beheerregister

Waterschap Rivierenland

Legger:	Zomerkade Rijswaard		
Onderdeel:	Lengteprofiel Legger		
Dijkpaal traject:	Met 006 Bladen	Bladnr:	006
Formaat: A3	Schaal: 1:2000/1:1000	Status:	Vastgesteld
Opnamedatum: 2015 (AHN3)	Getekend: T-DAM	Datum:	2020
Behoort bij: Besluit 2020062575			