Waterschap
**Rivierenland**

# Voorkering Steurgat
# Legger Overige Waterkering

Dijkpaaltraject Voorkering Steurgat (VK000. – VK013.)

Legger Regionale Waterkering
Dijkpaaltraject Voorkering Steurgat (VK000. – VK013.)

# Inhoud

- Overzichtskaart Dijkpaaltraject Voorkering Steurgat
- Situatiebladen (1:1.000)
- Dwarsprofielen (1:200)
- Lengteprofielen (1:2.000/1:100)

N

Referentielijn soort :

- Primaire waterkering
- Regionale waterkering
- Overige waterkering

Situatieblad 1:1000 met bladnummer

Waterschap Rivierenland

*Legger :* Voorkering Steurgat

| | | | | | |
|---|---|---|---|---|---|
| *Onderdeel :* | Overzichtskaart Dijkpaaltraject | | | | |
| *Dijkpaal traject :* | VK | *Aantal bladen :* | 001 | *Bladnr :* | 001 |
| *Formaat :* | A3 | *Schaal :* | 1 : 10.000 | *Status :* | Vastgesteld |
| *Opnamedatum :* | - | *Getekend :* | T-DAM | *Datum :* | 2020 |
| *Besluitnr :* | Besluit 2020062575 | | | *Tekeningnr :* | - |

N

Dijkpalen
Referentielijn Primaire Kering
Referentielijn Regionale Kering
Referentielijn Overige Kering
Teenlijn

Waterstaatswerk
Beschermingszone
Stortsteen
Harde Bekleding

Duiker
Wandconstructie
Coupure
Sluis
Gemaal
Keringverbeterings-constructie

Afsluiter Leidingen
Drainages
Hoofdgebouwen
Overig bouwwerk
E58 Kadastraal perceel

AZ003.+031M
Dwarsprofiel-locatie

Waterschap Rivierenland

*Legger :* Voorkering Steurgat

| | | |
|---|---|---|
| *Onderdeel :* Situatie Legger | | |
| *Dijkpaal traject :* VK | *Aantal bld :* 010 | *Bladnr :* 004 |
| *Formaat :* A3 | *Schaal :* 1 : 1000 | *Status :* Vastgesteld |
| *Opnamedatum :* - | *Getekend :* T-DAM | *Datum :* 2020 |
| *Besluitnr :* 2020062575 | *Tek. nr. :* VK004 | |

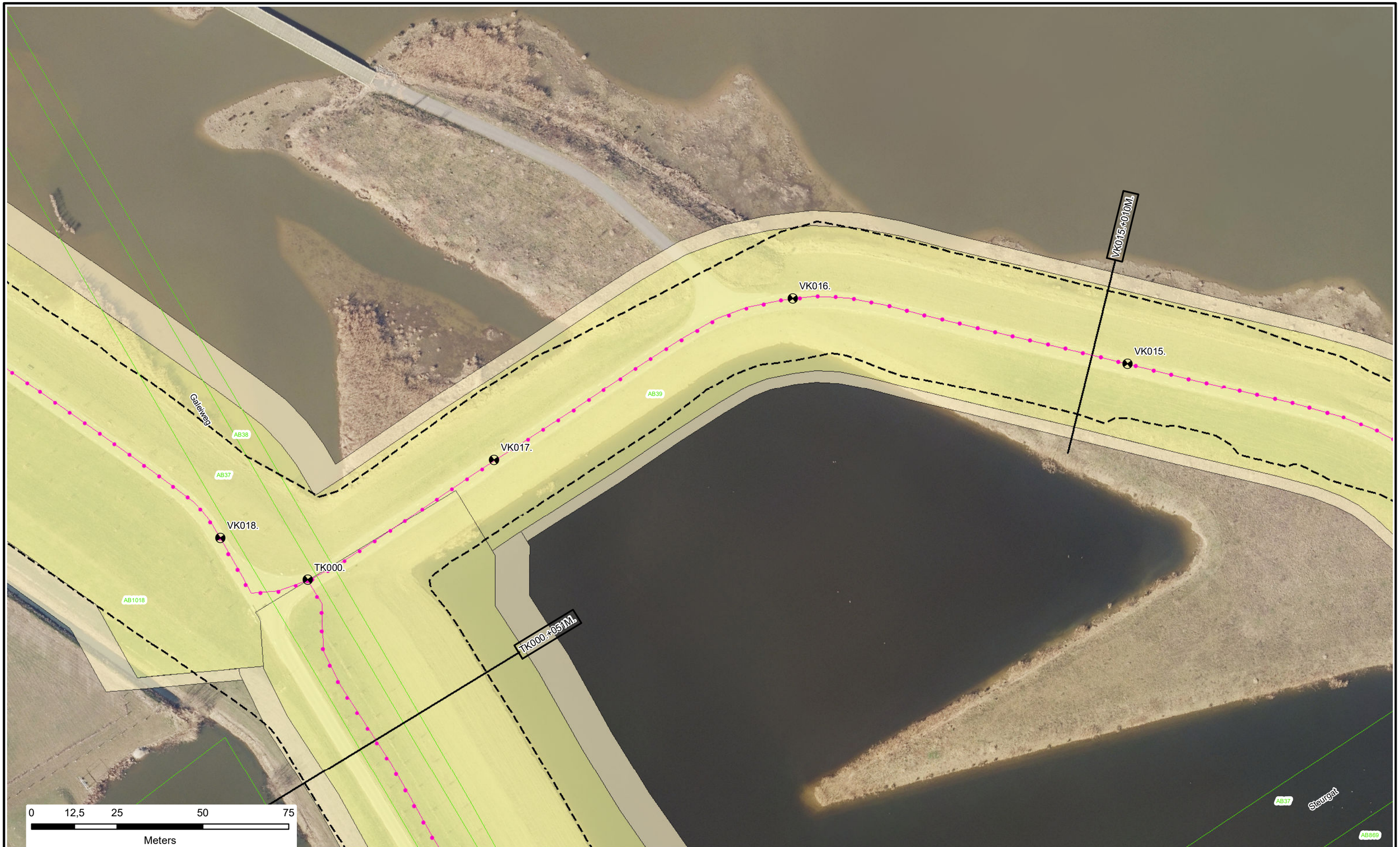


Dijkpalen
Referentielijn Primaire Kering
Referentielijn Regionale Kering
Referentielijn Overige Kering
Teenlijn
Waterstaatswerk
Beschermingszone
Stortsteen
Harde Bekleding
Duiker
Wandconstructie
Coupure
Sluis
Gemaal
Keringverbeterings-constructie
Afsluiter Leidingen
Drainages
Hoofdgebouwen
Overig bouwwerk
Kadastraal perceel
Dwarsprofiel-locatie
AZ003.+031M

Waterschap Rivierenland

*Legger :* Voorkering Steurgat

| | | |
|---|---|---|
| *Onderdeel :* Situatie Legger | | |
| *Dijkpaal traject :* VK | *Aantal bld :* 010 | *Bladnr :* 005 |
| *Formaat :* A3 | *Schaal :* 1 : 1000 | *Status :* Vastgesteld |
| *Opnamedatum :* – | *Getekend :* T-DAM | *Datum :* 2020 |
| *Besluitnr :* 2020062575 | *Tek. nr. :* VK005 | |

N

Dijkpalen
Referentielijn Primaire Kering
Referentielijn Regionale Kering
Referentielijn Overige Kering
Teenlijn

Waterstaatswerk
Beschermingszone
Stortsteen
Harde Bekleding

Duiker
Wandconstructie
Coupure
Sluis
Gemaal
Keringverbeterings-constructie

Afsluiter Leidingen
Drainages
Hoofdgebouwen
Overig bouwwerk
E58 Kadastraal perceel

AZ003.+031M
Dwarsprofiel-locatie

Waterschap Rivierenland

*Legger :* Voorkering Steurgat

| | | | |
|---|---|---|---|
| *Onderdeel :* | Situatie Legger | | |
| *Dijkpaal traject :* VK | *Aantal bld :* 010 | *Bladnr :* 006 | |
| *Formaat :* A3 | *Schaal :* 1 : 1000 | *Status :* Vastgesteld | |
| *Opnamedatum :* – | *Getekend :* T-DAM | *Datum :* 2020 | |
| *Besluitnr :* 2020062575 | *Tek. nr. :* VK006 | | |

N

Dijkpalen
Referentielijn Primaire Kering
Referentielijn Regionale Kering
Referentielijn Overige Kering
Teenlijn

Waterstaatswerk
Beschermingszone
Stortsteen
Harde Bekleding

Duiker
Wandconstructie
Coupure
Sluis
Gemaal
Keringverbeterings-constructie

Afsluiter Leidingen
Drainages
Hoofdgebouwen
Overig bouwwerk
E58 Kadastraal perceel

AZ003.+031M
Dwarsprofiel-locatie

Waterschap Rivierenland

*Legger :* Voorkering Steurgat

| | | | |
|---|---|---|---|
| *Onderdeel :* Situatie Legger | | | |
| *Dijkpaal traject :* VK | *Aantal bld :* 010 | *Bladnr :* 007 | |
| *Formaat :* A3 | *Schaal :* 1 : 1000 | *Status :* Vastgesteld | |
| *Opnamedatum :* - | *Getekend :* T-DAM | *Datum :* 2020 | |
| *Besluitnr :* 2020062575 | *Tek. nr. :* VK007 | | |

N

Dijkpalen
Referentielijn Primaire Kering
Referentielijn Regionale Kering
Referentielijn Overige Kering
Teenlijn

Waterstaatswerk
Beschermingszone
Stortsteen
Harde Bekleding

Duiker
Wandconstructie
Coupure
Sluis
Gemaal
Keringverbeterings-constructie

Afsluiter Leidingen
Drainages
Hoofdgebouwen
Overig bouwwerk
E58 Kadastraal perceel

AZ003.+031M
Dwarsprofiel-locatie

Waterschap Rivierenland

*Legger :* Voorkering Steurgat

| | | | |
|---|---|---|---|
| *Onderdeel :* | Situatie Legger | | |
| *Dijkpaal traject :* VK | *Aantal bld :* 010 | *Bladnr :* 008 | |
| *Formaat :* A3 | *Schaal :* 1 : 1000 | *Status :* Vastgesteld | |
| *Opnamedatum :* – | *Getekend :* T-DAM | *Datum :* 2020 | |
| *Besluitnr :* 2020062575 | *Tek. nr. :* VK008 | | |

Dijkpalen
Referentielijn Primaire Kering
Referentielijn Regionale Kering
Referentielijn Overige Kering
Teenlijn

Waterstaatswerk
Beschermingszone
Stortsteen
Harde Bekleding

Duiker
Wandconstructie
Coupure
Sluis
Gemaal
Keringverbeterings-constructie

Afsluiter Leidingen
Drainages
Hoofdgebouwen
Overig bouwwerk
E58 Kadastraal perceel

AZ003.+031M
Dwarsprofiel-locatie

Waterschap Rivierenland

*Legger :* Voorkering Steurgat

| | | | |
|---|---|---|---|
| *Onderdeel :* Situatie Legger | | | |
| *Dijkpaal traject :* VK | *Aantal bld :* 010 | *Bladnr :* 009 | |
| *Formaat :* A3 | *Schaal :* 1 : 1000 | *Status :* Vastgesteld | |
| *Opnamedatum :* - | *Getekend :* T-DAM | *Datum :* 2020 | |
| *Besluitnr :* 2020062575 | *Tek. nr. :* VK009 | | |

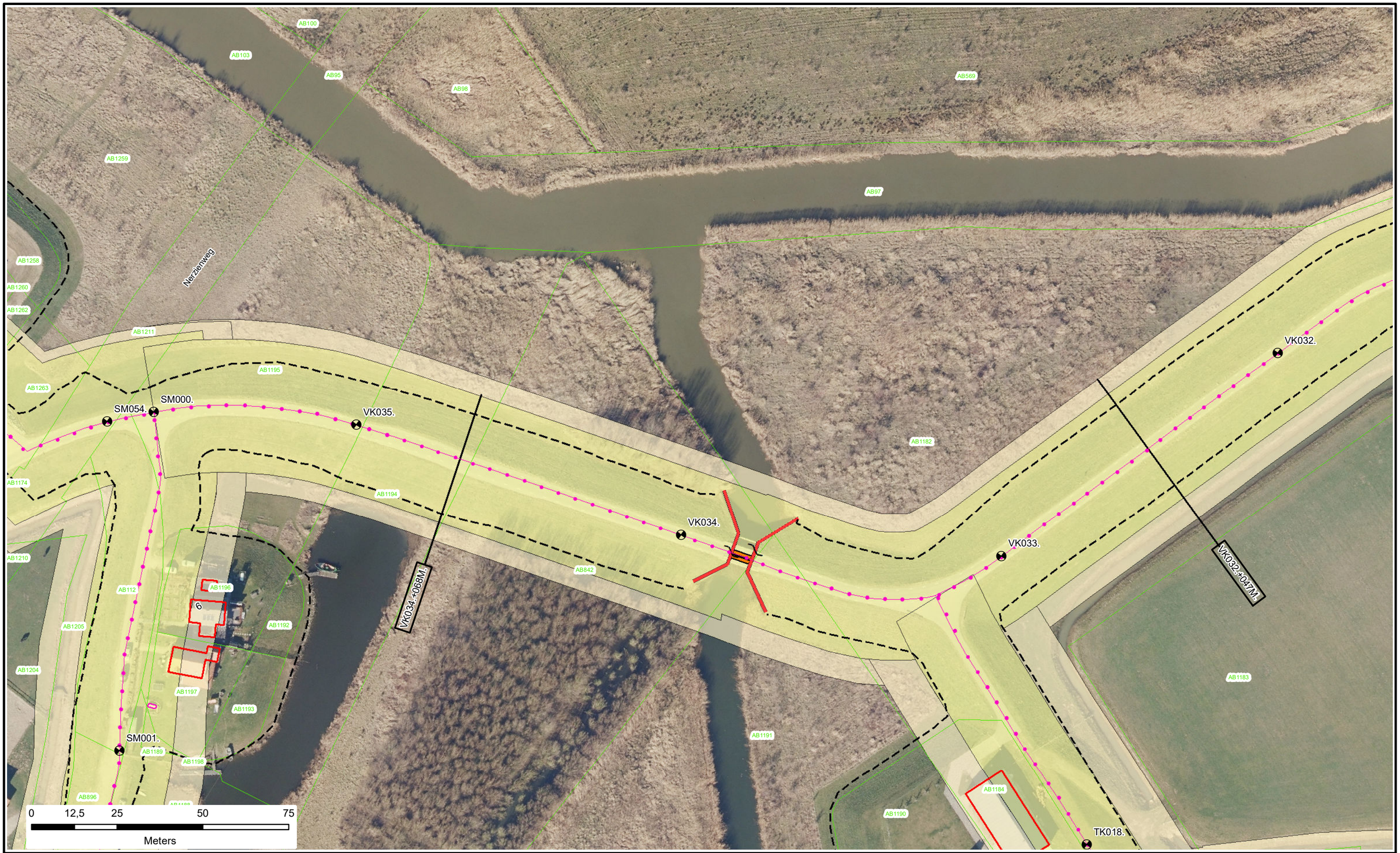


N

Dijkpalen
Referentielijn Primaire Kering
Referentielijn Regionale Kering
Referentielijn Overige Kering
Teenlijn

Waterstaatswerk
Beschermingszone
Stortsteen
Harde Bekleding

Duiker
Wandconstructie
Coupure
Sluis
Gemaal
Keringverbeterings-constructie

Afsluiter Leidingen
Drainages
Hoofdgebouwen
Overig bouwwerk
E58 Kadastraal perceel

AZ003.+031M
Dwarsprofiel-locatie

Waterschap Rivierenland

*Legger :* Voorkering Steurgat

| | | | |
|---|---|---|---|
| *Onderdeel :* | Situatie Legger | | |
| *Dijkpaal traject :* VK | *Aantal bld :* 010 | *Bladnr :* 010 | |
| *Formaat :* A3 | *Schaal :* 1 : 1000 | *Status :* Vastgesteld | |
| *Opnamedatum :* – | *Getekend :* T-DAM | *Datum :* 2020 | |
| *Besluitnr :* 2020062575 | *Tek. nr. :* VK010 | | |

## DWP VK015.+011m.
## (VK012.+028m. - VK017.+080m.)

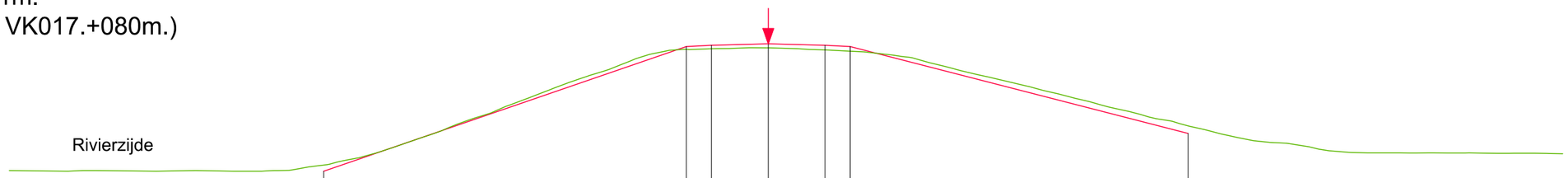


NAP -3.00m

| | | |

## DWP VK021.+016m.
(VK020.+016m. - VK022.+041m.)

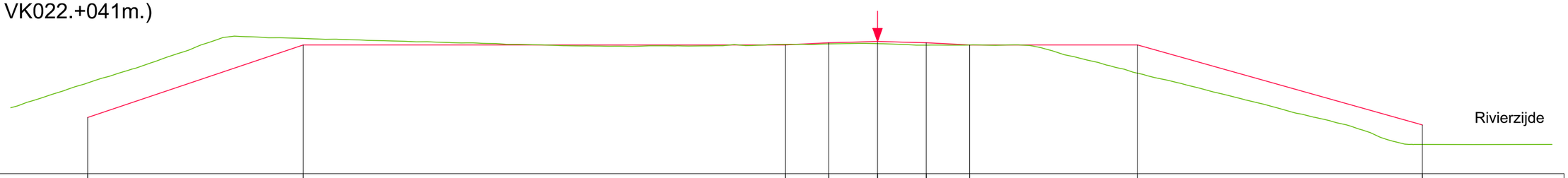


NAP -2.00m

| | | |

## DWP VK027.+086m.
(VK026.+036m. - VK028.+035m.)

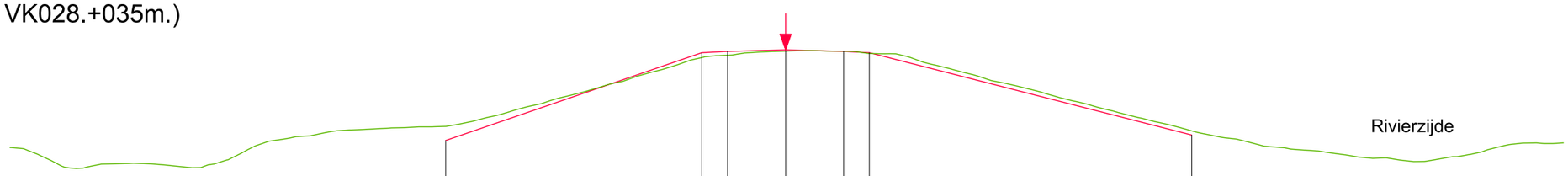


NAP -2.00m

| | | |

DWP VK034.+068m.
(VK033.+080m. - VK035.+060m.)

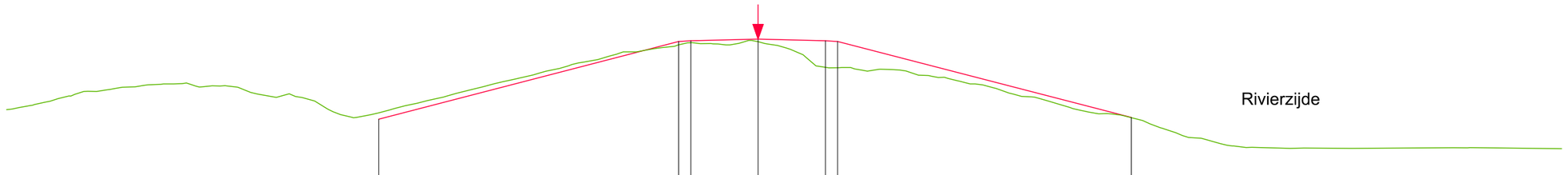


NAP -2.00m

| | | |

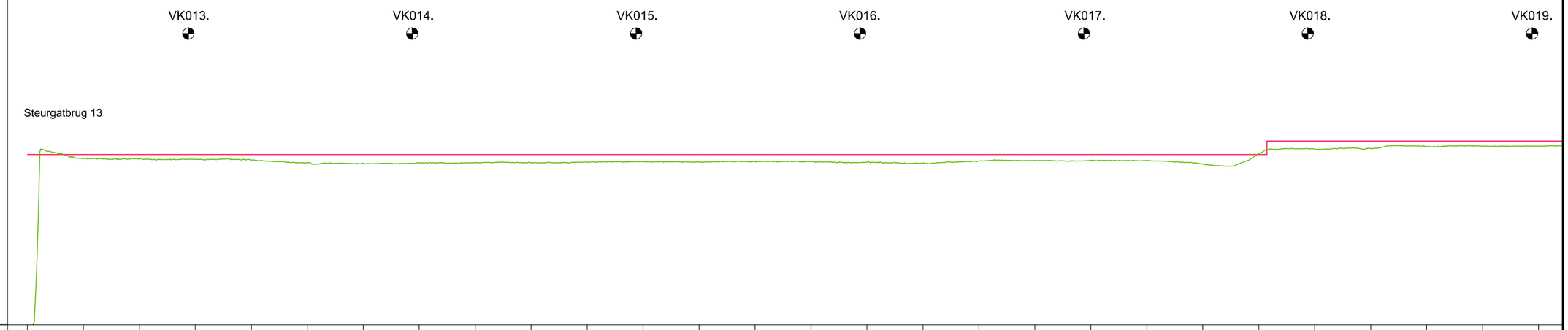


N.A.P.

| | | | | | | | | | | | | | | | | | | | | | | | | | | | | |
|---|---|---|---|---|---|---|---|---|---|---|---|---|---|---|---|---|---|---|---|---|---|---|---|---|---|---|---|---|
| KUNSTWERK GEGEVENS<br>Meters t.o.v. N.A.P. | | | | | | | | | | | | | | | | | | | | | | | | | | | | |
| LEGGER<br>Meters t.o.v. N.A.P. | +3.80 | +3.80 | +3.80 | +3.80 | +3.80 | +3.80 | +3.80 | +3.80 | +3.80 | +3.80 | +3.80 | +3.80 | +3.80 | +3.80 | +3.80 | +3.80 | +3.80 | +3.80 | +3.80 | +3.80 | +3.80 | +3.80 | +4.10 | +4.10 | +4.10 | +4.10 | +4.10 | |
| BEHEERREGISTER<br>Meters t.o.v. N.A.P. | -0.65 | +3.71 | +3.70 | +3.69 | +3.67 | +3.61 | +3.60 | +3.61 | +3.62 | +3.62 | +3.63 | +3.64 | +3.63 | +3.65 | +3.64 | +3.63 | +3.61 | +3.65 | +3.67 | +3.67 | +3.67 | +3.59 | +3.82 | +3.92 | +3.94 | +3.98 | +3.99 | +3.98 |
| AFSTANDEN<br>Meters t.o.v. het nulpunt | 0.00 | 25.00 | 50.00 | 75.00 | 100.00 | 125.00 | 150.00 | 175.00 | 200.00 | 225.00 | 250.00 | 275.00 | 300.00 | 325.00 | 350.00 | 375.00 | 400.00 | 425.00 | 450.00 | 475.00 | 500.00 | 525.00 | 550.00 | 575.00 | 600.00 | 625.00 | 650.00 | 675.00 |

LEGENDA

- Leggerprofiel.
- Profiel van Vrije Ruimte.
- Beheerprofiel.
- NAP
- Dijkpaal

Waterschap Rivierenland

| | | | |
|---|---|---|---|
| *Legger:* Voorkering Steurgat (VK013. - VK035.) | | | |
| *Onderdeel:* Lengteprofiel Legger | | | |
| *Dijkpaal traject:* | *Met* 004 *Bladen* | *Bladnr:* | 001 |
| *Formaat:* A3 | *Schaal:* 1:2000/1:1000 | *Status:* | Vastgesteld |
| *Opnamedatum:* | *Getekend:* T-DAM | *Datum:* | 2020 |
| *Behoort bij:* Besluit 2020062575 | | | |

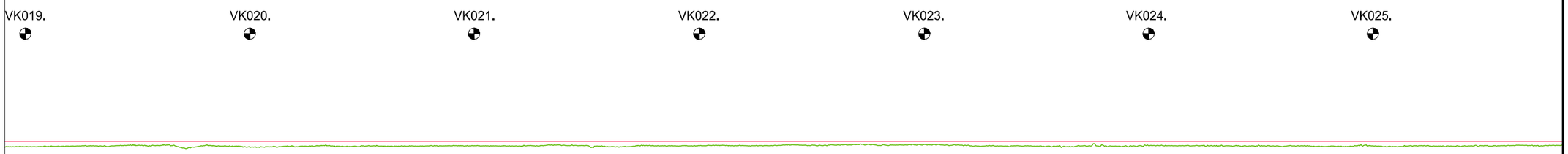


N.A.P.

| | | | | | | | | | | | | | | | | | | | | | | | | | | | | |
|---|---|---|---|---|---|---|---|---|---|---|---|---|---|---|---|---|---|---|---|---|---|---|---|---|---|---|---|---|
| KUNSTWERK GEGEVENS<br>Meters t.o.v. N.A.P. | | | | | | | | | | | | | | | | | | | | | | | | | | | | |
| LEGGER<br>Meters t.o.v. N.A.P. | +4.10 | +4.10 | +4.10 | +4.10 | +4.10 | +4.10 | +4.10 | +4.10 | +4.10 | +4.10 | +4.10 | +4.10 | +4.10 | +4.10 | +4.10 | +4.10 | +4.10 | +4.10 | +4.10 | +4.10 | +4.10 | +4.10 | +4.10 | +4.10 | +4.10 | +4.10 | +4.10 | +4.10 |
| BEHEERREGISTER<br>Meters t.o.v. N.A.P. | +3.98 | +4.00 | +4.02 | +4.00 | +3.97 | +4.01 | +4.01 | +4.00 | +4.00 | +4.01 | +3.97 | +4.01 | +4.01 | +4.01 | +4.01 | +4.03 | +4.03 | +4.00 | +4.00 | +4.00 | +4.02 | +4.00 | +4.00 | +4.00 | +4.00 | +4.00 | +4.00 | +4.02 |
| AFSTANDEN<br>Meters t.o.v. het nulpunt | 675.00 | 700.00 | 725.00 | 750.00 | 775.00 | 800.00 | 825.00 | 850.00 | 875.00 | 900.00 | 925.00 | 950.00 | 975.00 | 1000.00 | 1025.00 | 1050.00 | 1075.00 | 1100.00 | 1125.00 | 1150.00 | 1175.00 | 1200.00 | 1225.00 | 1250.00 | 1275.00 | 1300.00 | 1325.00 | 1350.00 |

LEGENDA

- Leggerprofiel.
- Profiel van Vrije Ruimte.
- Beheerprofiel.
- NAP
- Dijkpaal

Waterschap Rivierenland

| | | | |
|---|---|---|---|
| Legger: | Voorkering Steurgat (VK013. - VK035.) | | |
| Onderdeel: | Lengteprofiel Legger | | |
| Dijkpaal traject: | Met 004 Bladen | Bladnr: | 002 |
| Formaat: A3 | Schaal: 1:2000/1:1000 | Status: | Vastgesteld |
| Opnamedatum: | Getekend: T-DAM | Datum: | 2020 |
| Behoort bij: | Besluit 2020062575 | | |

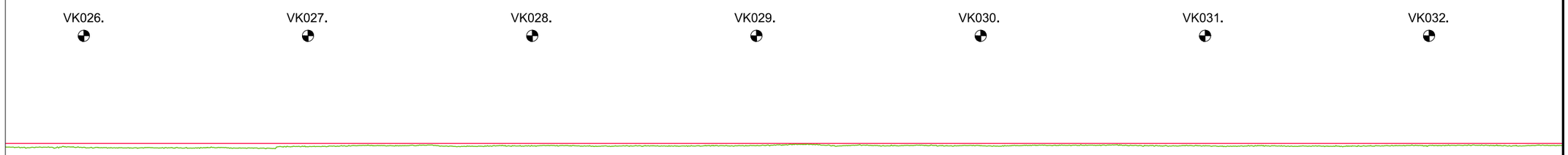


N.A.P.

| | | | | | | | | | | | | | | | | | | | | | | | | | | | | |
|---|---|---|---|---|---|---|---|---|---|---|---|---|---|---|---|---|---|---|---|---|---|---|---|---|---|---|---|---|
| KUNSTWERK GEGEVENS<br>Meters t.o.v. N.A.P. | | | | | | | | | | | | | | | | | | | | | | | | | | | | |
| LEGGER<br>Meters t.o.v. N.A.P. | +4.10 | +4.10 | +4.10 | +4.10 | +4.10 | +4.10 | +4.10 | +4.10 | +4.10 | +4.10 | +4.10 | +4.10 | +4.10 | +4.10 | +4.10 | +4.10 | +4.10 | +4.10 | +4.10 | +4.10 | +4.10 | +4.10 | +4.10 | +4.10 | +4.10 | +4.10 | +4.10 | +4.10 |
| BEHEERREGISTER<br>Meters t.o.v. N.A.P. | +4.02 | +4.00 | +4.01 | +4.01 | +4.00 | +4.03 | +4.05 | +4.06 | +4.04 | +4.05 | +4.04 | +4.04 | +4.06 | +4.05 | +4.08 | +4.05 | +4.05 | +4.04 | +4.06 | +4.06 | +4.05 | +4.05 | +4.05 | +4.04 | +4.05 | +4.05 | +4.05 | +4.05 |
| AFSTANDEN<br>Meters t.o.v. het nulpunt | 1350.00 | 1375.00 | 1400.00 | 1425.00 | 1450.00 | 1475.00 | 1500.00 | 1525.00 | 1550.00 | 1575.00 | 1600.00 | 1625.00 | 1650.00 | 1675.00 | 1700.00 | 1725.00 | 1750.00 | 1775.00 | 1800.00 | 1825.00 | 1850.00 | 1875.00 | 1900.00 | 1925.00 | 1950.00 | 1975.00 | 2000.00 | 2025.00 |

LEGENDA

- Leggerprofiel.
- Profiel van Vrije Ruimte.
- Beheerprofiel.
- NAP
- Dijkpaal

Waterschap Rivierenland

| | | | |
|---|---|---|---|
| *Legger:* Voorkering Steurgat (VK013. - VK035.) | | | |
| *Onderdeel:* Lengteprofiel Legger | | | |
| *Dijkpaal traject:* | *Met* 004 *Bladen* | *Bladnr:* | 003 |
| *Formaat:* A3 | *Schaal:* 1:2000/1:1000 | *Status:* | Vastgesteld |
| *Opnamedatum:* | *Getekend:* T-DAM | *Datum:* | 2020 |
| *Behoort bij:* Besluit 2020062575 | | | |

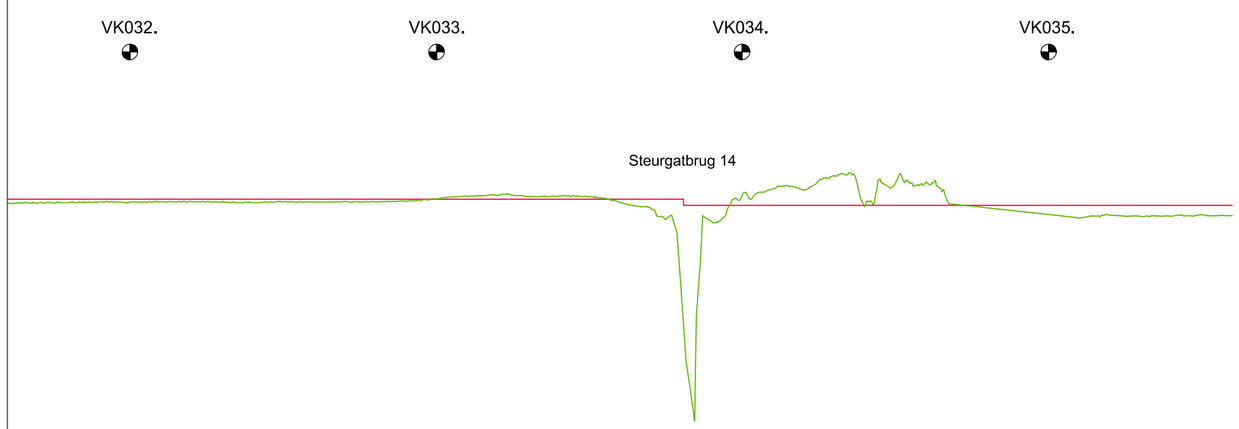


N.A.P.

| | | | | | | | | | | | | | | | | | |
|---|---|---|---|---|---|---|---|---|---|---|---|---|---|---|---|---|---|
| KUNSTWERK GEGEVENS<br>Meters t.o.v. N.A.P. | | | | | | | | | | | | | | | | | |
| LEGGER<br>Meters t.o.v. N.A.P. | +4.10 | +4.10 | +4.10 | +4.10 | +4.10 | +4.10 | +4.10 | +4.10 | +4.10 | +4.00 | +4.00 | +4.00 | +4.00 | +4.00 | +4.00 | +4.00 | |
| BEHEERREGISTER<br>Meters t.o.v. N.A.P. | +4.05 | +4.05 | +4.05 | +4.05 | +4.06 | +4.12 | +4.16 | +4.13 | +3.76 | +4.10 | +4.44 | +4.41 | +3.97 | +3.67 | +3.83 | +3.83 | |
| AFSTANDEN<br>Meters t.o.v. het nulpunt | 1950.00 | 1975.00 | 2000.00 | 2025.00 | 2050.00 | 2075.00 | 2100.00 | 2125.00 | 2150.00 | 2175.00 | 2200.00 | 2225.00 | 2250.00 | 2275.00 | 2300.00 | 2325.00 | |

LEGENDA

- Leggerprofiel.
- Profiel van Vrije Ruimte.
- Beheerprofiel.
- NAP
- Dijkpaal

Waterschap Rivierenland

| | | | |
|---|---|---|---|
| *Legger:* | Voorkering Steurgat (VK013. - VK035.) | | |
| *Onderdeel:* | Lengteprofiel Legger | | |
| *Dijkpaal traject:* | *Met* 004 *Bladen* | *Bladnr:* | 004 |
| *Formaat:* A3 | *Schaal:* 1:2000/1:1000 | *Status:* | Vastgesteld |
| *Opnamedatum:* | *Getekend:* T-DAM | *Datum:* | 2020 |
| *Behoort bij:* | Besluit 2020062575 | | |