Waterschap
Rivierenland

Polder Steenenmuur
Legger Overige Waterkering

Dijkpaaltraject Steenenmuur (SM000. – SM054.)

Legger Regionale Waterkering
Dijkpaaltraject Steenenmuur (SM000. – SM054.)

Inhoud

- Overzichtskaart Dijkpaaltraject Steenenmuur
- Situatiebladen (1:1.000)
- Dwarsprofielen (1:200)
- Lengteprofielen (1:2.000/1:100)

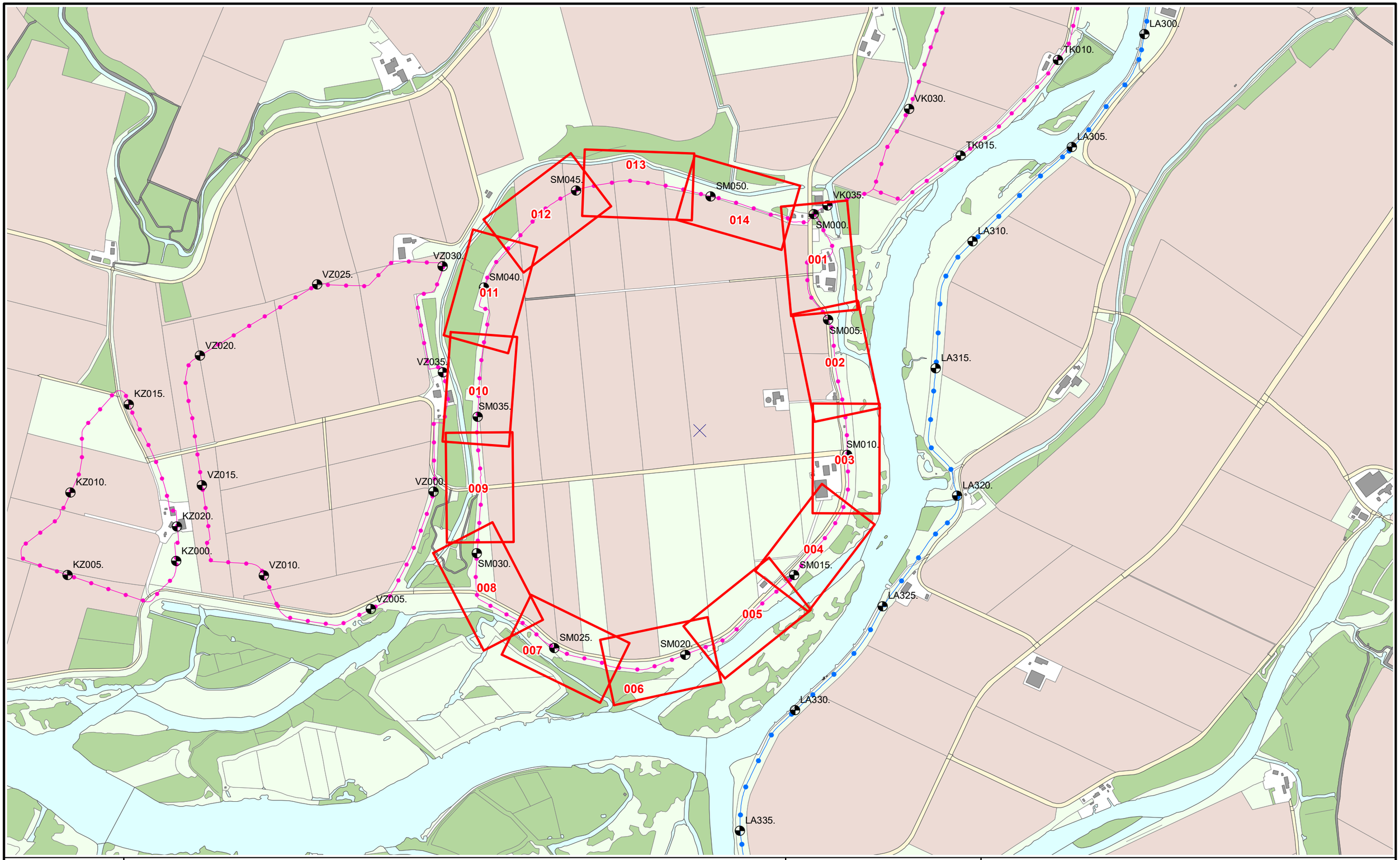

N

Referentielijn soort :

- Primaire waterkering
- Regionale waterkering
- Overige waterkering

Situatieblad 1:1000 met bladnummer

Waterschap Rivierenland

Legger : Polder Steenenmuur

Onderdeel :	Overzichtskaart Dijkpaaltraject				
Dijkpaal traject :	SM	*Aantal bladen :*	001	*Bladnr :*	001
Formaat :	A3	*Schaal :*	1 : 12.500	*Status :*	Vastgesteld
Opnamedatum :	-	*Getekend :*	T-DAM	*Datum :*	2020
Besluitnr :	Besluit 2020062575			*Tekeningnr :*	-

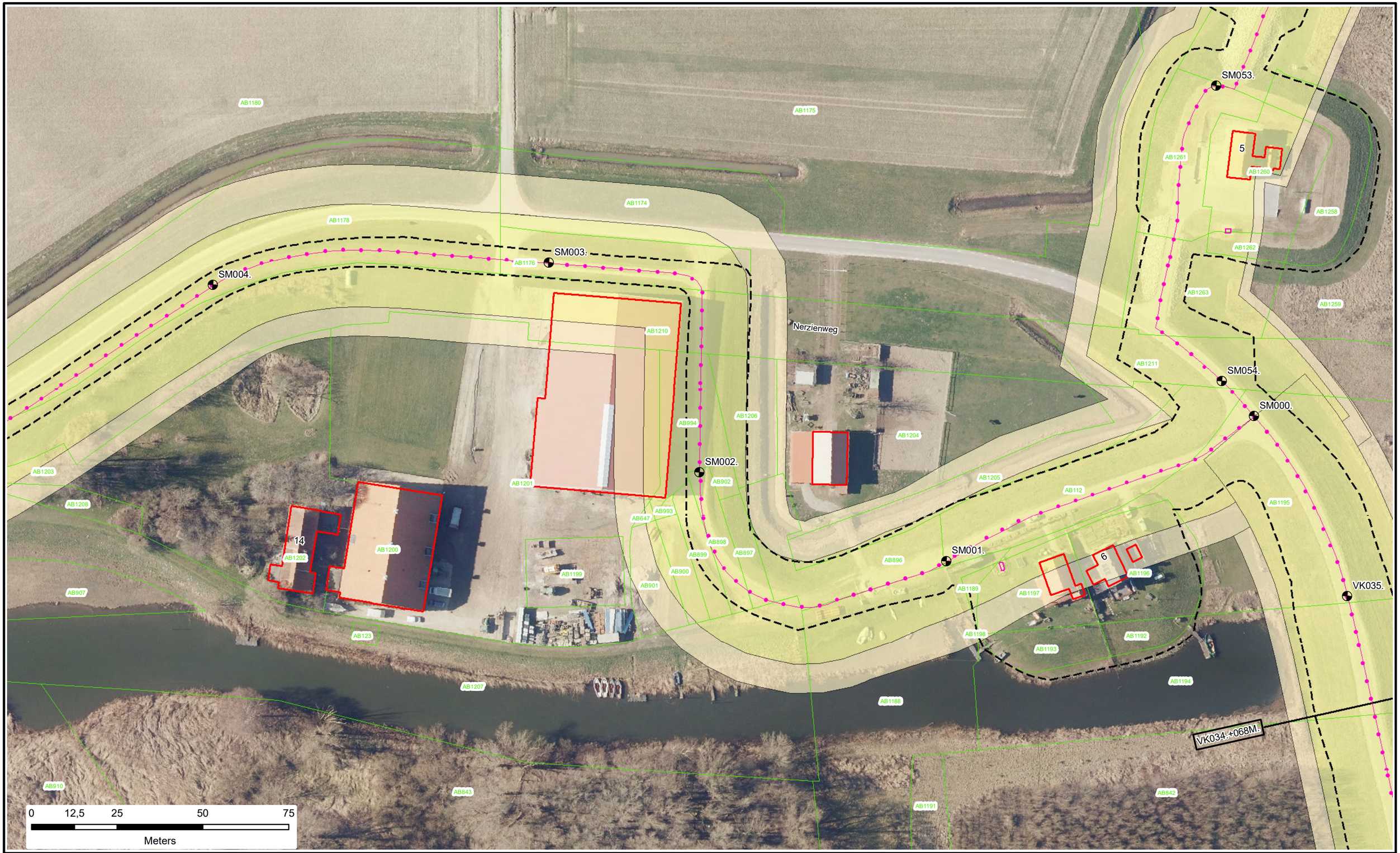

N

Dijkpalen
Referentielijn Primaire Kering
Referentielijn Regionale Kering
Referentielijn Overige Kering
Teenlijn

Waterstaatswerk
Beschermingszone
Stortsteen
Harde Bekleding

Duiker
Wandconstructie
Coupure
Sluis
Gemaal
Keringverbeterings-constructie

Afsluiter Leidingen
Drainages
Hoofdgebouwen
Overig bouwwerk
Kadastraal perceel

Dwarsprofiel-locatie
AZ003.+031M

Waterschap Rivierenland

Legger : Polder Steenenmuur

Onderdeel : Situatie Legger		
Dijkpaal traject : SM	*Aantal bld :* 014	*Bladnr :* 001
Formaat : A3	*Schaal :* 1 : 1000	*Status :* Vastgesteld
Opnamedatum : -	*Getekend :* T-DAM	*Datum :* 2020
Besluitnr : 2020062575	*Tek. nr. :* SM001	

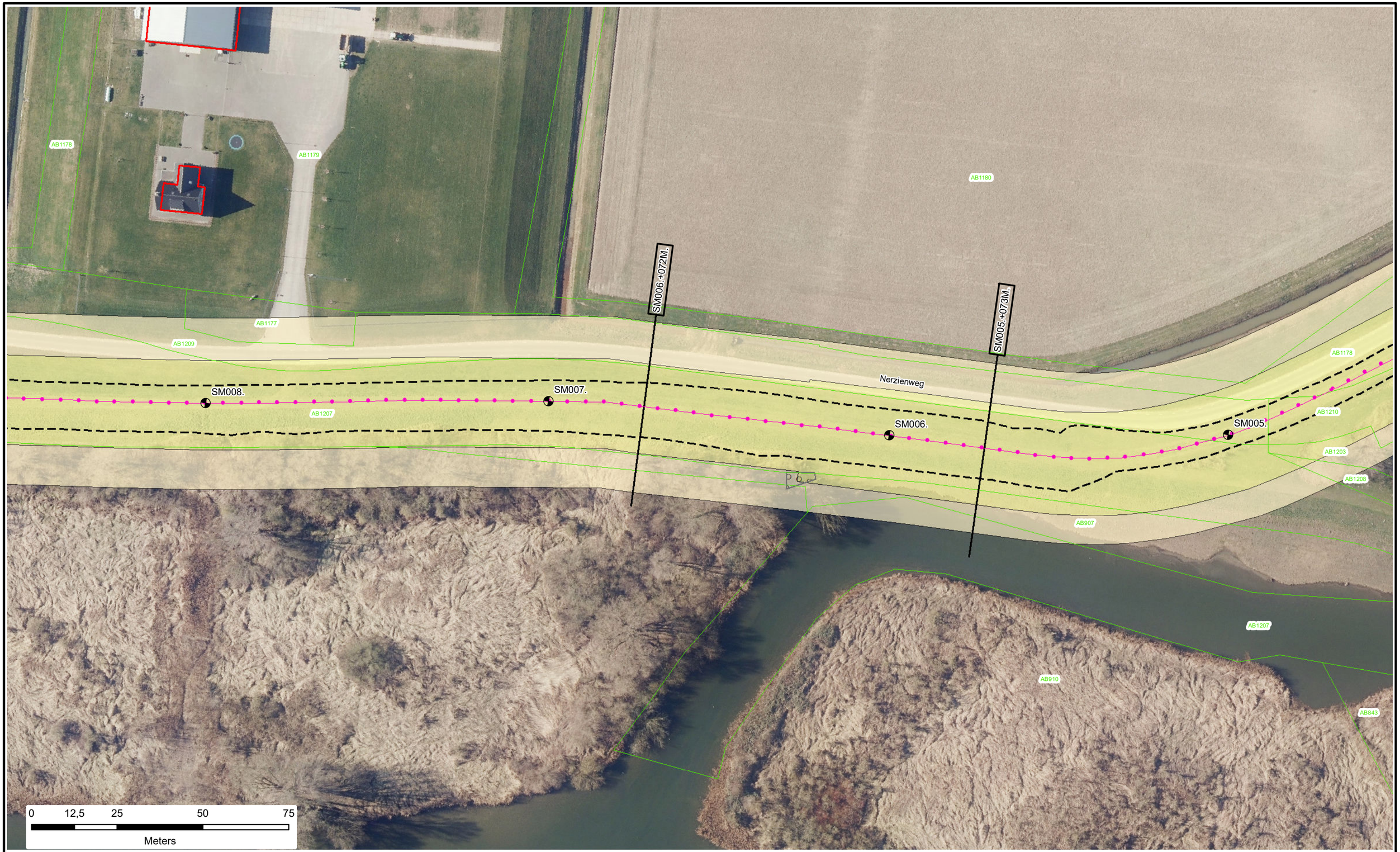

N

Dijkpalen
Referentielijn Primaire Kering
Referentielijn Regionale Kering
Referentielijn Overige Kering
Teenlijn

Waterstaatswerk
Beschermingszone
Stortsteen
Harde Bekleding

Duiker
Wandconstructie
Coupure
Sluis
Gemaal
Keringverbeterings-constructie

Afsluiter Leidingen
Drainages
Hoofdgebouwen
Overig bouwwerk
E58 Kadastraal perceel

AZ003.+031M
Dwarsprofiel-locatie

Waterschap Rivierenland

Legger : Polder Steenenmuur

Onderdeel : Situatie Legger		
Dijkpaal traject : SM	*Aantal bld :* 014	*Bladnr :* 002
Formaat : A3	*Schaal :* 1 : 1000	*Status :* Vastgesteld
Opnamedatum : -	*Getekend :* T-DAM	*Datum :* 2020
Besluitnr : 2020062575	*Tek. nr. :* SM002	

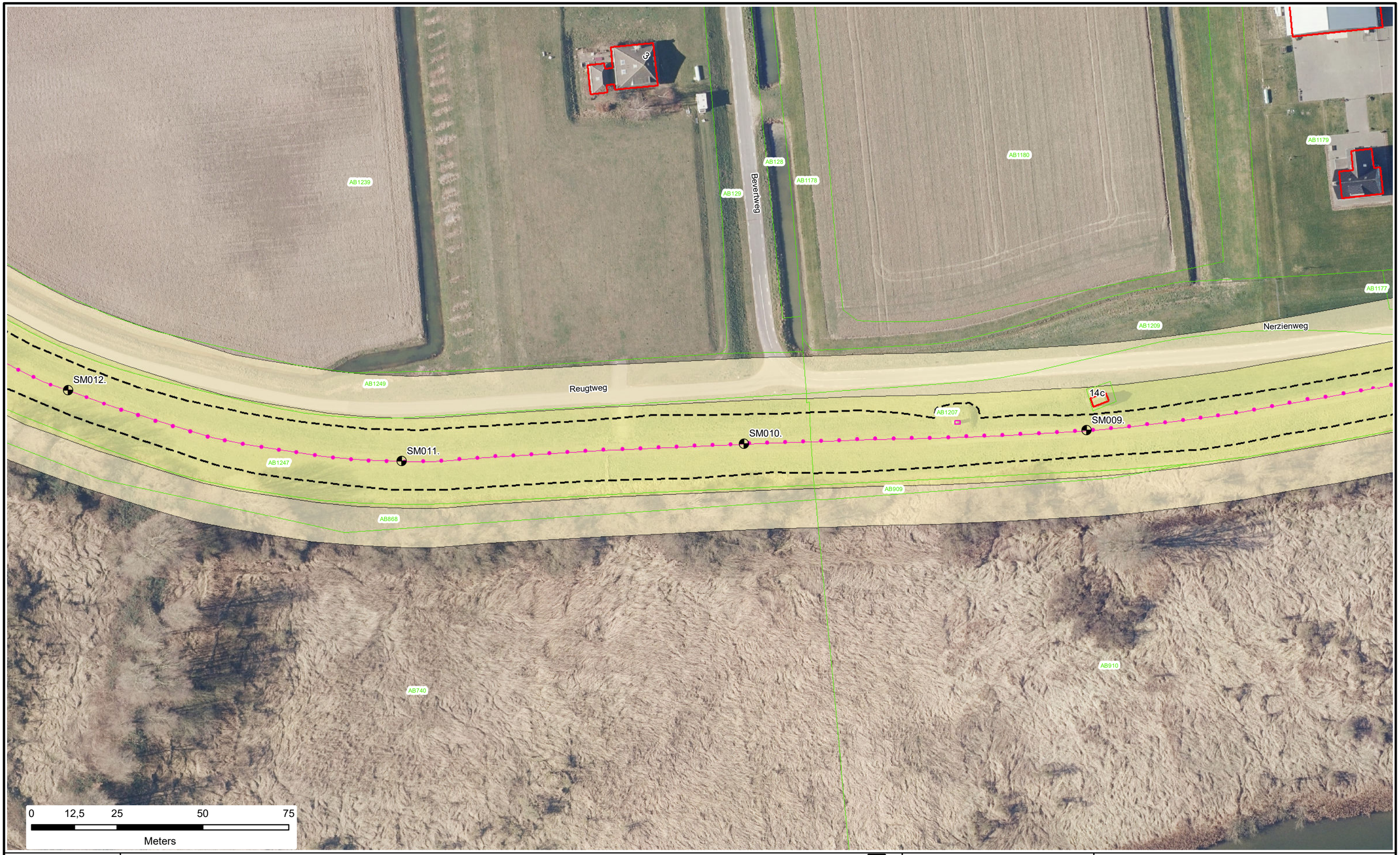

N

Dijkpalen
Referentielijn Primaire Kering
Referentielijn Regionale Kering
Referentielijn Overige Kering
Teenlijn

Waterstaatswerk
Beschermingszone
Stortsteen
Harde Bekleding

Duiker
Wandconstructie
Coupure
Sluis
Gemaal
Keringverbeterings-constructie

Afsluiter Leidingen
Drainages
Hoofdgebouwen
Overig bouwwerk
E58 Kadastraal perceel

AZ003.+031M
Dwarsprofiel-locatie

Waterschap Rivierenland

Legger : Polder Steenenmuur

Onderdeel : Situatie Legger		
Dijkpaal traject : SM	*Aantal bld :* 014	*Bladnr :* 003
Formaat : A3	*Schaal :* 1 : 1000	*Status :* Vastgesteld
Opnamedatum : –	*Getekend :* T-DAM	*Datum :* 2020
Besluitnr : 2020062575	*Tek. nr. :* SM003	

Dijkpalen
Referentielijn Primaire Kering
Referentielijn Regionale Kering
Referentielijn Overige Kering
Teenlijn
Waterstaatswerk
Beschermingszone
Stortsteen
Harde Bekleding
Duiker
Wandconstructie
Coupure
Sluis
Gemaal
Keringverbeterings-constructie
Afsluiter Leidingen
Drainages
Hoofdgebouwen
Overig bouwwerk
Kadastraal perceel
Dwarsprofiel-locatie
AZ003.+031M

Waterschap Rivierenland

Legger : Polder Steenenmuur

Onderdeel : Situatie Legger		
Dijkpaal traject : SM	*Aantal bld :* 014	*Bladnr :* 004
Formaat : A3	*Schaal :* 1 : 1000	*Status :* Vastgesteld
Opnamedatum : -	*Getekend :* T-DAM	*Datum :* 2020
Besluitnr : 2020062575	*Tek. nr. :* SM004	

N

Dijkpalen
Referentielijn Primaire Kering
Referentielijn Regionale Kering
Referentielijn Overige Kering
Teenlijn

Waterstaatswerk
Beschermingszone
Stortsteen
Harde Bekleding

Duiker
Wandconstructie
Coupure
Sluis
Gemaal
Keringverbeterings-constructie

Afsluiter Leidingen
Drainages
Hoofdgebouwen
Overig bouwwerk
E58 Kadastraal perceel

AZ003.+031M
Dwarsprofiel-locatie

Waterschap Rivierenland

Legger : Polder Steenenmuur

Onderdeel : Situatie Legger		
Dijkpaal traject : SM	*Aantal bld :* 014	*Bladnr :* 005
Formaat : A3	*Schaal :* 1 : 1000	*Status :* Vastgesteld
Opnamedatum : –	*Getekend :* T-DAM	*Datum :* 2020
Besluitnr : 2020062575	*Tek. nr. :* SM005	

N

Dijkpalen
Referentielijn Primaire Kering
Referentielijn Regionale Kering
Referentielijn Overige Kering
Teenlijn

Waterstaatswerk
Beschermingszone
Stortsteen
Harde Bekleding

Duiker
Wandconstructie
Coupure
Sluis
Gemaal
Keringverbeterings-constructie

Afsluiter Leidingen
Drainages
Hoofdgebouwen
Overig bouwwerk
Kadastraal perceel

AZ003.+031M
Dwarsprofiel-locatie

Waterschap Rivierenland

Legger : Polder Steenenmuur

Onderdeel :	Situatie Legger		
Dijkpaal traject : SM	*Aantal bld :* 014	*Bladnr :* 006	
Formaat : A3	*Schaal :* 1 : 1000	*Status :* Vastgesteld	
Opnamedatum : -	*Getekend :* T-DAM	*Datum :* 2020	
Besluitnr : 2020062575	*Tek. nr. :* SM006		

N

- Dijkpalen
- Referentielijn Primaire Kering
- Referentielijn Regionale Kering
- Referentielijn Overige Kering
- Teenlijn
- Waterstaatswerk
- Beschermingszone
- Stortsteen
- Harde Bekleding
- Duiker
- Wandconstructie
- Coupure
- Sluis
- Gemaal
- Keringverbeterings-constructie
- Afsluiter Leidingen
- Drainages
- Hoofdgebouwen
- Overig bouwwerk
- Kadastraal perceel
- Dwarsprofiel-locatie AZ003.+031M

Waterschap Rivierenland

Legger : Polder Steenenmuur

Onderdeel : Situatie Legger		
Dijkpaal traject : SM	*Aantal bld :* 014	*Bladnr :* 007
Formaat : A3	*Schaal :* 1 : 1000	*Status :* Vastgesteld
Opnamedatum : -	*Getekend :* T-DAM	*Datum :* 2020
Besluitnr : 2020062575	*Tek. nr. :* SM007	

Dijkpalen
Referentielijn Primaire Kering
Referentielijn Regionale Kering
Referentielijn Overige Kering
Teenlijn

Waterstaatswerk
Beschermingszone
Stortsteen
Harde Bekleding

Duiker
Wandconstructie
Coupure
Sluis
Gemaal
Keringverbeterings-constructie

Afsluiter Leidingen
Drainages
Hoofdgebouwen
Overig bouwwerk
Kadastraal perceel

Dwarsprofiel-locatie AZ003.+031M

Waterschap Rivierenland

Legger : Polder Steenenmuur

Onderdeel :	Situatie Legger		
Dijkpaal traject : SM	*Aantal bld :* 014	*Bladnr :* 008	
Formaat : A3	*Schaal :* 1 : 1000	*Status :* Vastgesteld	
Opnamedatum : -	*Getekend :* T-DAM	*Datum :* 2020	
Besluitnr : 2020062575	*Tek. nr. :* SM008		

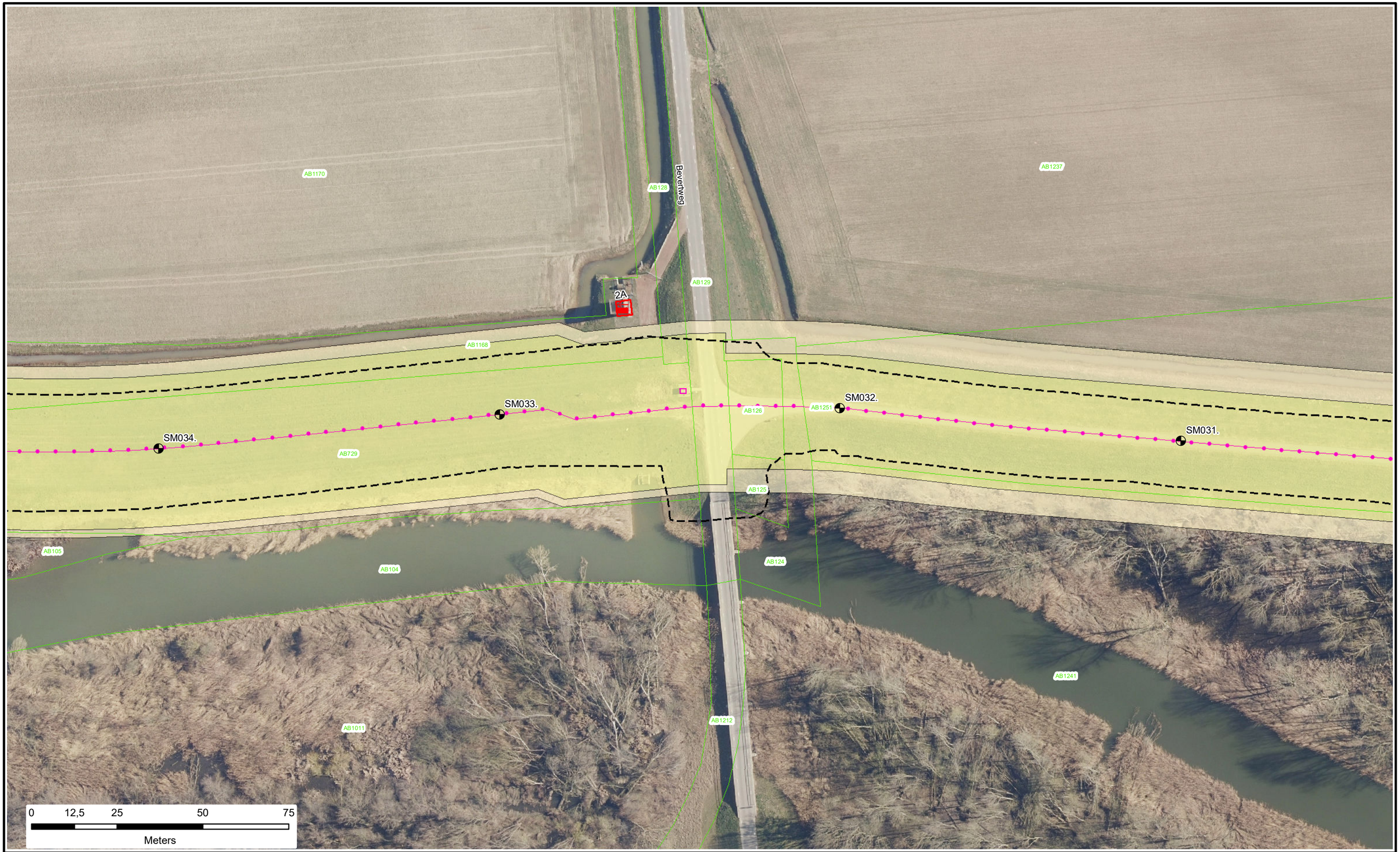

N

Dijkpalen
Referentielijn Primaire Kering
Referentielijn Regionale Kering
Referentielijn Overige Kering
Teenlijn

Waterstaatswerk
Beschermingszone
Stortsteen
Harde Bekleding

Duiker
Wandconstructie
Coupure
Sluis
Gemaal
Keringverbeterings-constructie

Afsluiter Leidingen
Drainages
Hoofdgebouwen
Overig bouwwerk
E58 Kadastraal perceel

AZ003.+031M
Dwarsprofiel-locatie

Waterschap Rivierenland

Legger : Polder Steenenmuur

Onderdeel : Situatie Legger		
Dijkpaal traject : SM	*Aantal bld :* 014	*Bladnr :* 009
Formaat : A3	*Schaal :* 1 : 1000	*Status :* Vastgesteld
Opnamedatum : -	*Getekend :* T-DAM	*Datum :* 2020
Besluitnr : 2020062575	*Tek. nr. :* SM009	

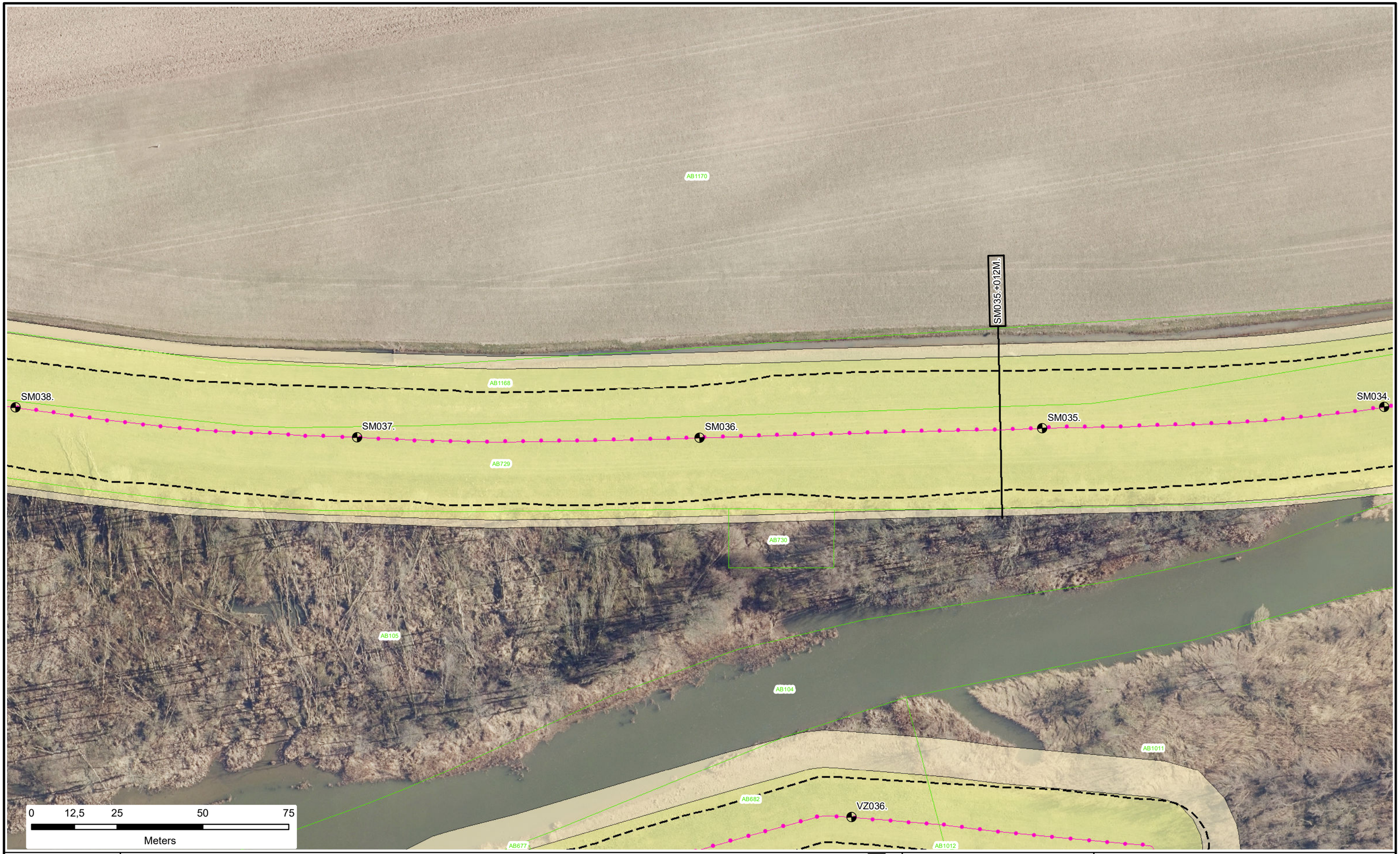

N

Dijkpalen
Referentielijn Primaire Kering
Referentielijn Regionale Kering
Referentielijn Overige Kering
Teenlijn

Waterstaatswerk
Beschermingszone
Stortsteen
Harde Bekleding

Duiker
Wandconstructie
Coupure
Sluis
Gemaal
Keringverbeterings-constructie

Afsluiter Leidingen
Drainages
Hoofdgebouwen
Overig bouwwerk
E58 Kadastraal perceel

AZ003.+031M
Dwarsprofiel-locatie

Waterschap Rivierenland

Legger : Polder Steenenmuur

Onderdeel : Situatie Legger		
Dijkpaal traject : SM	*Aantal bld* : 014	*Bladnr* : 010
Formaat : A3	*Schaal* : 1 : 1000	*Status* : Vastgesteld
Opnamedatum : –	*Getekend* : T-DAM	*Datum* : 2020
Besluitnr : 2020003319	*Tek. nr.* : SM010	

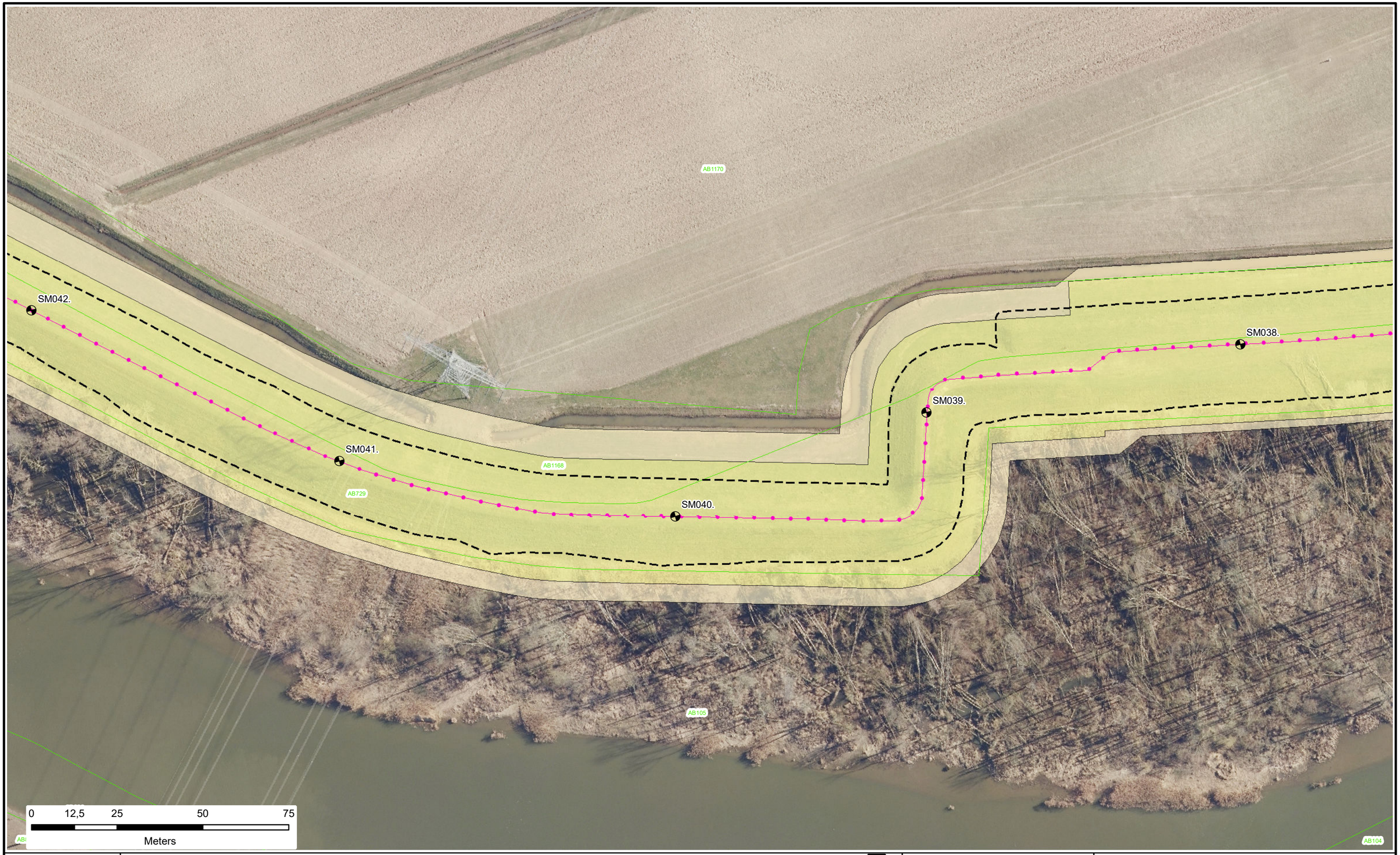

Dijkpalen
Referentielijn Primaire Kering
Referentielijn Regionale Kering
Referentielijn Overige Kering
Teenlijn
Waterstaatswerk
Beschermingszone
Stortsteen
Harde Bekleding
Duiker
Wandconstructie
Coupure
Sluis
Gemaal
Keringverbeterings-constructie
Afsluiter Leidingen
Drainages
Hoofdgebouwen
Overig bouwwerk
Kadastraal perceel
Dwarsprofiel-locatie
AZ003.+031M

Waterschap Rivierenland

Legger : Polder Steenenmuur

Onderdeel :	Situatie Legger		
Dijkpaal traject : SM	*Aantal bld :* 014	*Bladnr :* 011	
Formaat : A3	*Schaal :* 1 : 1000	*Status :* Vastgesteld	
Opnamedatum : -	*Getekend :* T-DAM	*Datum :* 2020	
Besluitnr : 2020062575	*Tek. nr. :* SM011		

Dijkpalen
Referentielijn Primaire Kering
Referentielijn Regionale Kering
Referentielijn Overige Kering
Teenlijn
Waterstaatswerk
Beschermingszone
Stortsteen
Harde Bekleding
Duiker
Wandconstructie
Coupure
Sluis
Gemaal
Keringverbeterings-constructie
Afsluiter Leidingen
Drainages
Hoofdgebouwen
Overig bouwwerk
E58 Kadastraal perceel
Dwarsprofiel-locatie
AZ003.+031M

Waterschap Rivierenland

Legger : Polder Steenenmuur

Onderdeel : Situatie Legger		
Dijkpaal traject : SM	*Aantal bld :* 014	*Bladnr :* 012
Formaat : A3	*Schaal :* 1 : 1000	*Status :* Vastgesteld
Opnamedatum : –	*Getekend :* T-DAM	*Datum :* 2020
Besluitnr : 2020062575	*Tek. nr. :* SM012	

N

Dijkpalen
Referentielijn Primaire Kering
Referentielijn Regionale Kering
Referentielijn Overige Kering
Teenlijn

Waterstaatswerk
Beschermingszone
Stortsteen
Harde Bekleding

Duiker
Wandconstructie
Coupure
Sluis
Gemaal
Keringverbeterings-constructie

Afsluiter Leidingen
Drainages
Hoofdgebouwen
Overig bouwwerk
Kadastraal perceel

Dwarsprofiel-locatie
AZ003.+031M

Waterschap Rivierenland

Legger : Polder Steenenmuur

Onderdeel :	Situatie Legger		
Dijkpaal traject : SM	*Aantal bld* : 014	*Bladnr* : 013	
Formaat : A3	*Schaal* : 1 : 1000	*Status* : Vastgesteld	
Opnamedatum : –	*Getekend* : T-DAM	*Datum* : 2020	
Besluitnr : 2020062575	*Tek. nr.* : SM013		

N

- Dijkpalen
- Referentielijn Primaire Kering
- Referentielijn Regionale Kering
- Referentielijn Overige Kering
- Teenlijn
- Waterstaatswerk
- Beschermingszone
- Stortsteen
- Harde Bekleding
- Duiker
- Wandconstructie
- Coupure
- Sluis
- Gemaal
- Keringverbeterings-constructie
- Afsluiter Leidingen
- Drainages
- Hoofdgebouwen
- Overig bouwwerk
- E58 Kadastraal perceel
- AZ003.+031M Dwarsprofiel-locatie

Waterschap Rivierenland

Legger : Polder Steenenmuur

Onderdeel :	Situatie Legger		
Dijkpaal traject : SM	*Aantal bld :* 014	*Bladnr :* 014	
Formaat : A3	*Schaal :* 1 : 1000	*Status :* Vastgesteld	
Opnamedatum : -	*Getekend :* T-DAM	*Datum :* 2020	
Besluitnr : 2020062575	*Tek. nr. :* SM014		

DWP SM005.+073m.
(SM000.+000m. - SM006.+021m.)

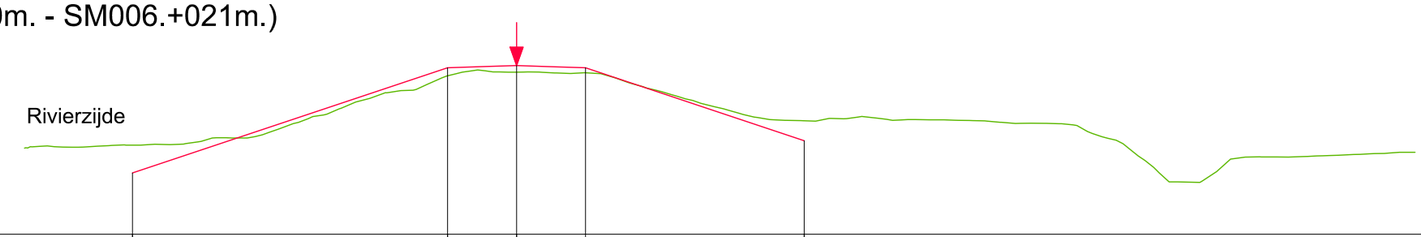

NAP -2.00m

| | | |

DWP012.+072m.
(SM009.+074m. - SM016.+074m.)

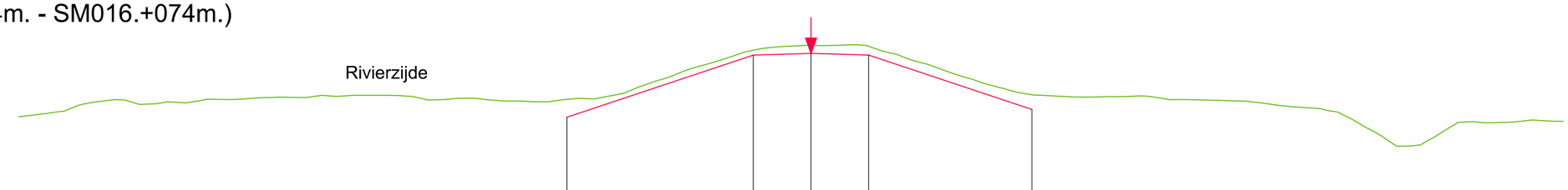

NAP -2.00m

| | | |

DWP SM022.+072m.
(SM019.+073m - SM022.+074m.)

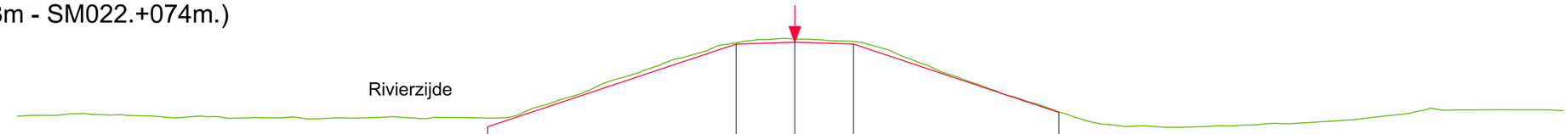

NAP -2,00m

| | | |

DWP SM030.+009m.
(SM028.+069m. - SM032.+037m.)

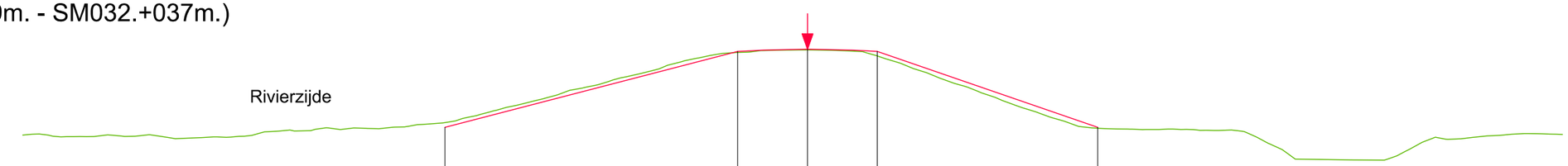

NAP -2.00m

| | | |

DWP SM043.+080m.
(SM038.+045m. - SM047.+095m.)

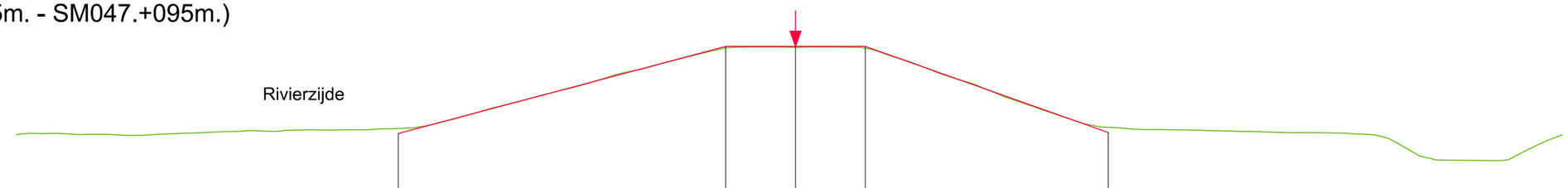

NAP -2.00m

| | | |

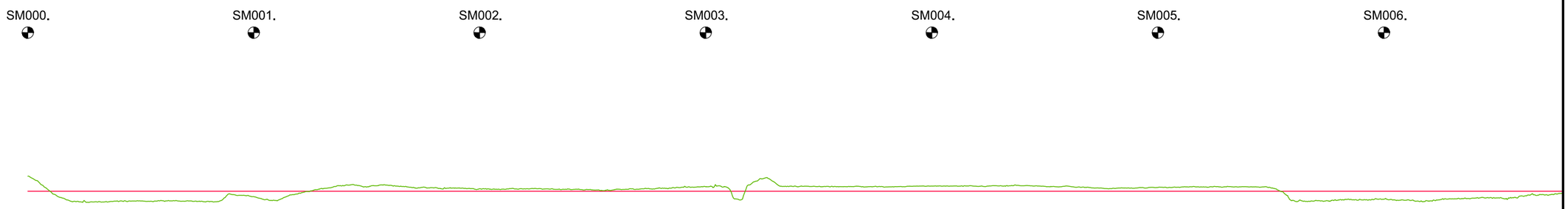

N.A.P.

KUNSTWERK GEGEVENS Meters t.o.v. N.A.P.																											
LEGGER Meters t.o.v. N.A.P.	+3.50	+3.50	+3.50	+3.50	+3.50	+3.50	+3.50	+3.50	+3.50	+3.50	+3.50	+3.50	+3.50	+3.50	+3.50	+3.50	+3.50	+3.50	+3.50	+3.50	+3.50	+3.50	+3.50	+3.50	+3.50	+3.50	+3.50
BEHEERREGISTER Meters t.o.v. N.A.P.	+3.83	+3.29	+3.28	+3.28	+3.38	+3.51	+3.59	+3.59	+3.55	+3.56	+3.53	+3.55	+3.60	+3.77	+3.61	+3.61	+3.61	+3.61	+3.61	+3.57	+3.58	+3.61	+3.57	+3.29	+3.33	+3.32	+3.35	+3.43
AFSTANDEN Meters t.o.v. het nulpunt	0.00	25.00	50.00	75.00	100.00	125.00	150.00	175.00	200.00	225.00	250.00	275.00	300.00	325.00	350.00	375.00	400.00	425.00	450.00	475.00	500.00	525.00	550.00	575.00	600.00	625.00	650.00	675.00

LEGENDA

- Leggerprofiel.
- Profiel van Vrije Ruimte.
- Beheerprofiel.
- NAP
- Dijkpaal

Waterschap Rivierenland

Legger:	Polder Steenenmuur (SM000. - SM054.)		
Onderdeel:	Lengteprofiel Legger		
Dijkpaal traject: SM	*Met* 009 *Bladen*	*Bladnr:*	001
Formaat: A3	*Schaal:* 1:2000/1:1000	*Status:*	Vastgesteld
Opnamedatum:	*Getekend:* T-DAM	*Datum:*	2020
Behoort bij: Besluit 2020062575			

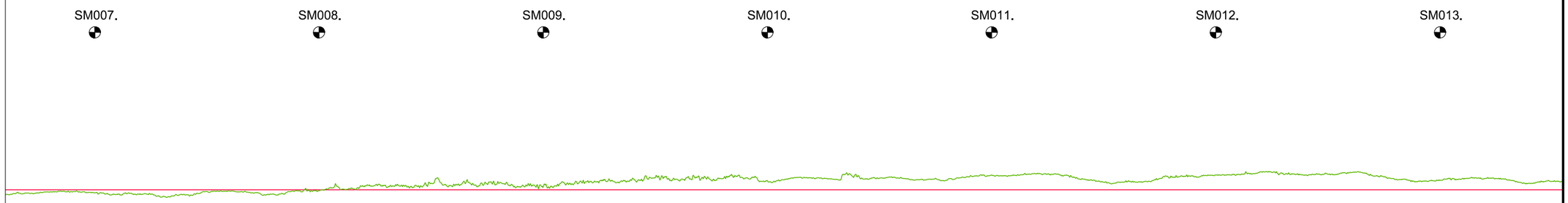

N.A.P.

KUNSTWERK GEGEVENS Meters t.o.v. N.A.P.																												
LEGGER Meters t.o.v. N.A.P.	+3.50	+3.50	+3.50	+3.50	+3.50	+3.50	+3.50	+3.50	+3.50	+3.50	+3.50	+3.50	+3.50	+3.50	+3.50	+3.50	+3.50	+3.50	+3.50	+3.50	+3.50	+3.50	+3.50	+3.50	+3.50	+3.50	+3.50	+3.50
BEHEERREGISTER Meters t.o.v. N.A.P.	+3.43	+3.43	+3.40	+3.46	+3.38	+3.48	+3.61	+3.64	+3.62	+3.60	+3.70	+3.80	+3.70	+3.68	+3.75	+3.76	+3.75	+3.82	+3.85	+3.67	+3.75	+3.83	+3.88	+3.84	+3.79	+3.71	+3.75	+3.69
AFSTANDEN Meters t.o.v. het nulpunt	675.00	700.00	725.00	750.00	775.00	800.00	825.00	850.00	875.00	900.00	925.00	950.00	975.00	1000.00	1025.00	1050.00	1075.00	1100.00	1125.00	1150.00	1175.00	1200.00	1225.00	1250.00	1275.00	1300.00	1325.00	1350.00

LEGENDA

- Leggerprofiel.
- Profiel van Vrije Ruimte.
- Beheerprofiel.
- NAP
- Dijkpaal

Waterschap Rivierenland

Legger: Polder Steenenmuur (SM000. - SM054.)			
Onderdeel: Lengteprofiel Legger			
Dijkpaal traject: SM	*Met* 009 *Bladen*	*Bladnr:*	002
Formaat: A3	*Schaal:* 1:2000/1:1000	*Status:*	Vastgesteld
Opnamedatum:	*Getekend:* T-DAM	*Datum:*	2020
Behoort bij: Besluit 2020062575			

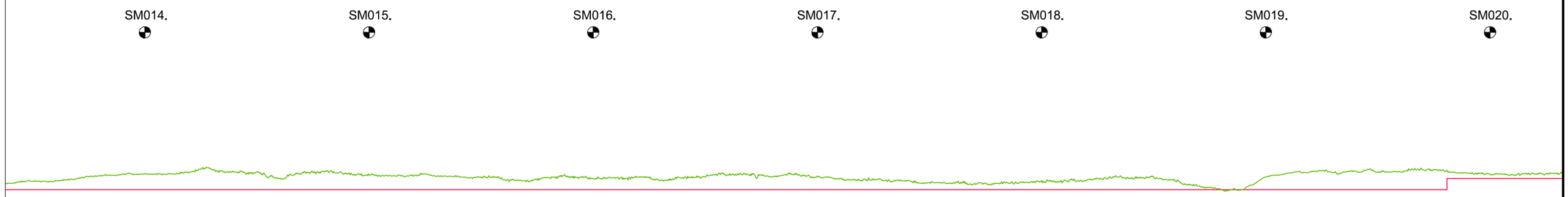

N.A.P.

KUNSTWERK GEGEVENS Meters t.o.v. N.A.P.																											
LEGGER Meters t.o.v. N.A.P.	+3.50	+3.50	+3.50	+3.50	+3.50	+3.50	+3.50	+3.50	+3.50	+3.50	+3.50	+3.50	+3.50	+3.50	+3.50	+3.50	+3.50	+3.50	+3.50	+3.50	+3.50	+3.50	+3.50	+3.50	+3.50	+3.75	+3.75
BEHEERREGISTER Meters t.o.v. N.A.P.	+3.69	+3.79	+3.85	+3.96	+3.90	+3.87	+3.83	+3.85	+3.77	+3.74	+3.74	+3.77	+3.79	+3.82	+3.80	+3.73	+3.65	+3.64	+3.66	+3.75	+3.76	+3.55	+3.79	+3.93	+3.89	+3.95	+3.84	+3.86
AFSTANDEN Meters t.o.v. het nulpunt	1350.00	1375.00	1400.00	1425.00	1450.00	1475.00	1500.00	1525.00	1550.00	1575.00	1600.00	1625.00	1650.00	1675.00	1700.00	1725.00	1750.00	1775.00	1800.00	1825.00	1850.00	1875.00	1900.00	1925.00	1950.00	1975.00	2000.00	2025.00

LEGENDA

- Leggerprofiel.
- Profiel van Vrije Ruimte.
- Beheerprofiel.
- NAP
- Dijkpaal

Waterschap Rivierenland

Legger: Polder Steenenmuur (SM000. - SM054.)			
Onderdeel: Lengteprofiel Legger			
Dijkpaal traject: SM	*Met* 009 *Bladen*	*Bladnr:*	003
Formaat: A3	*Schaal:* 1:2000/1:1000	*Status:*	Vastgesteld
Opnamedatum:	*Getekend:* T-DAM	*Datum:*	2020
Behoort bij: Besluit 2020062575			

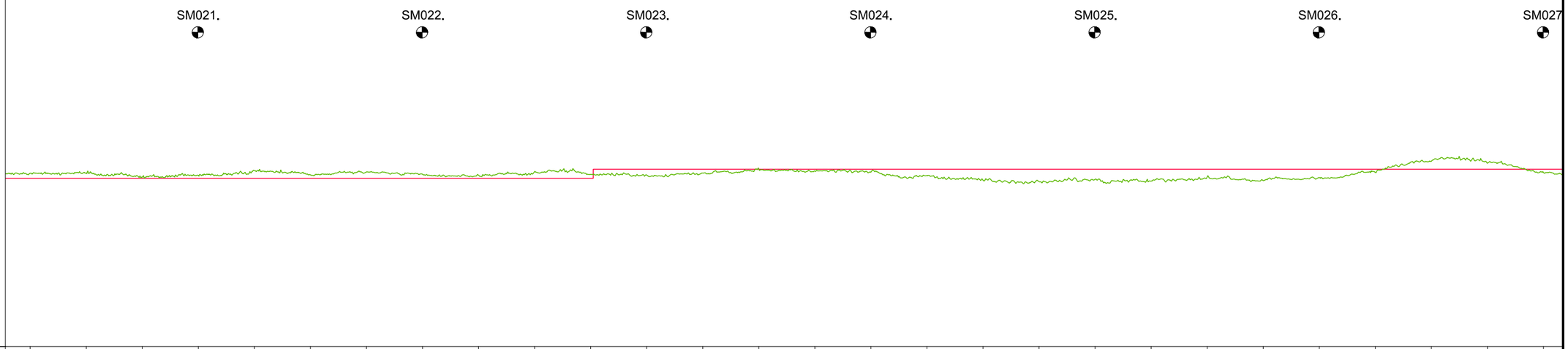

N.A.P.

KUNSTWERK GEGEVENS Meters t.o.v. N.A.P.																												
LEGGER Meters t.o.v. N.A.P.	+3.75	+3.75	+3.75	+3.75	+3.75	+3.75	+3.75	+3.75	+3.75	+3.75	+3.75	+3.95	+3.95	+3.95	+3.95	+3.95	+3.95	+3.95	+3.95	+3.95	+3.95	+3.95	+3.95	+3.95	+3.95	+3.95	+3.95	+3.95
BEHEERREGISTER Meters t.o.v. N.A.P.	+3.86	+3.86	+3.78	+3.81	+3.92	+3.83	+3.89	+3.84	+3.82	+3.90	+3.83	+3.82	+3.87	+3.95	+3.91	+3.89	+3.81	+3.71	+3.68	+3.73	+3.69	+3.78	+3.70	+3.76	+3.88	+4.13	+4.08	+3.88
AFSTANDEN Meters t.o.v. het nulpunt	2025.00	2050.00	2075.00	2100.00	2125.00	2150.00	2175.00	2200.00	2225.00	2250.00	2275.00	2300.00	2325.00	2350.00	2375.00	2400.00	2425.00	2450.00	2475.00	2500.00	2525.00	2550.00	2575.00	2600.00	2625.00	2650.00	2675.00	2700.00

LEGENDA

- Leggerprofiel.
- Profiel van Vrije Ruimte.
- Beheerprofiel.
- NAP
- Dijkpaal

Waterschap Rivierenland

Legger:	Polder Steenenmuur (SM000. - SM054.)		
Onderdeel:	Lengteprofiel Legger		
Dijkpaal traject: SM	*Met* 009 *Bladen*	*Bladnr:*	004
Formaat: A3	*Schaal:* 1:2000/1:1000	*Status:*	Vastgesteld
Opnamedatum:	*Getekend:* T-DAM	*Datum:*	2020
Behoort bij: Besluit 2020062575			

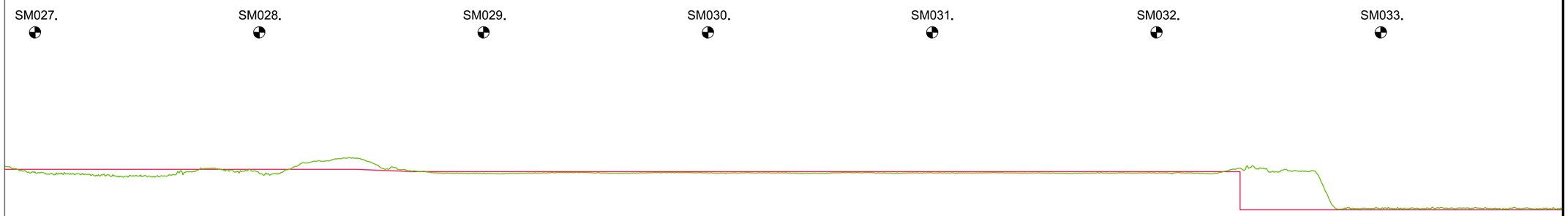

N.A.P.

KUNSTWERK GEGEVENS Meters t.o.v. N.A.P.																										
LEGGER Meters t.o.v. N.A.P.	+3.95	+3.95	+3.95	+3.95	+3.95	+3.95	+3.94	+3.90	+3.90	+3.90	+3.90	+3.90	+3.90	+3.90	+3.90	+3.90	+3.90	+3.90	+3.90	+3.90	+3.90	+3.05	+3.05	+3.05	+3.05	+3.05	+3.05
BEHEERREGISTER Meters t.o.v. N.A.P.	+3.88	+3.82	+3.79	+3.96	+3.85	+4.13	+4.10	+3.89	+3.86	+3.87	+3.87	+3.87	+3.87	+3.88	+3.86	+3.87	+3.87	+3.88	+3.87	+3.88	+3.87	+3.85	+3.89	+3.47	+3.08	+3.09	+3.08	+3.07
AFSTANDEN Meters t.o.v. het nulpunt	2700.00	2725.00	2750.00	2775.00	2800.00	2825.00	2850.00	2875.00	2900.00	2925.00	2950.00	2975.00	3000.00	3025.00	3050.00	3075.00	3100.00	3125.00	3150.00	3175.00	3200.00	3225.00	3250.00	3275.00	3300.00	3325.00	3350.00	3375.00

LEGENDA

- Leggerprofiel.
- Profiel van Vrije Ruimte.
- Beheerprofiel.
- NAP
- Dijkpaal

Waterschap Rivierenland

Legger:	Polder Steenenmuur (SM000. - SM054.)		
Onderdeel:	Lengteprofiel Legger		
Dijkpaal traject: SM	*Met* 009 *Bladen*	*Bladnr:*	005
Formaat: A3	*Schaal:* 1:2000/1:1000	*Status:*	Vastgesteld
Opnamedatum:	*Getekend:* T-DAM	*Datum:*	2020
Behoort bij: Besluit 2020062575			

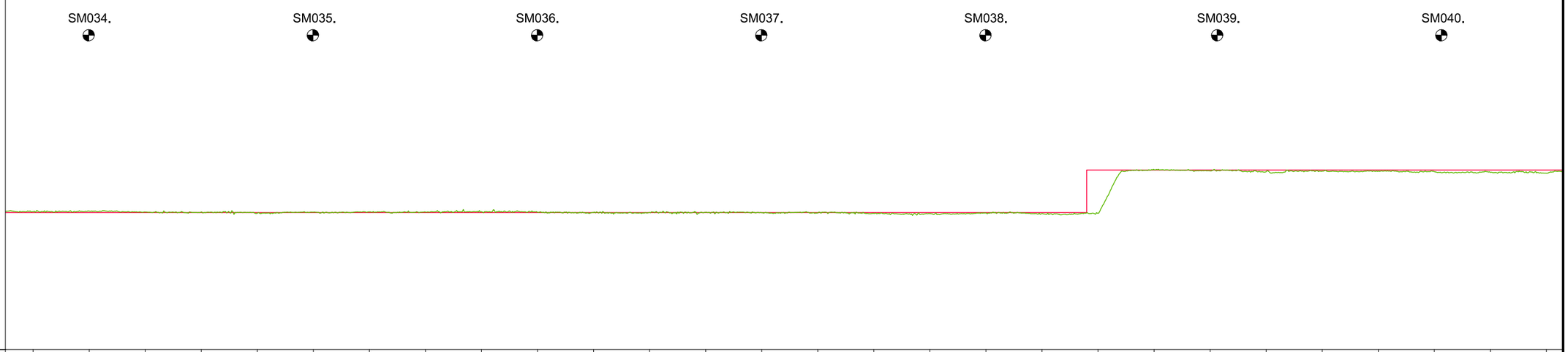

N.A.P.

KUNSTWERK GEGEVENS Meters t.o.v. N.A.P.																											
LEGGER Meters t.o.v. N.A.P.	+3.05	+3.05	+3.05	+3.05	+3.05	+3.05	+3.05	+3.05	+3.05	+3.05	+3.05	+3.05	+3.05	+3.05	+3.05	+3.05	+3.05	+3.05	+3.05	+4.00	+4.00	+4.00	+4.00	+4.00	+4.00	+4.00	+4.00	+4.00
BEHEERREGISTER Meters t.o.v. N.A.P.	+3.07	+3.09	+3.06	+3.06	+3.04	+3.06	+3.07	+3.06	+3.07	+3.06	+3.05	+3.05	+3.06	+3.05	+3.04	+3.03	+3.03	+3.04	+3.03	+3.04	+4.01	+3.98	+3.96	+3.98	+3.98	+3.96	+3.95	+3.93
AFSTANDEN Meters t.o.v. het nulpunt	3375.00	3400.00	3425.00	3450.00	3475.00	3500.00	3525.00	3550.00	3575.00	3600.00	3625.00	3650.00	3675.00	3700.00	3725.00	3750.00	3775.00	3800.00	3825.00	3850.00	3875.00	3900.00	3925.00	3950.00	3975.00	4000.00	4025.00	4050.00

LEGENDA

- Leggerprofiel.
- Profiel van Vrije Ruimte.
- Beheerprofiel.
- NAP
- Dijkpaal

Waterschap Rivierenland

Legger:	Polder Steenenmuur (SM000. - SM054.)		
Onderdeel:	Lengteprofiel Legger		
Dijkpaal traject: SM	*Met* 009 *Bladen*	*Bladnr:*	006
Formaat: A3	*Schaal:* 1:2000/1:1000	*Status:*	Vastgesteld
Opnamedatum:	*Getekend:* T-DAM	*Datum:*	2020
Behoort bij: Besluit 2020062575			

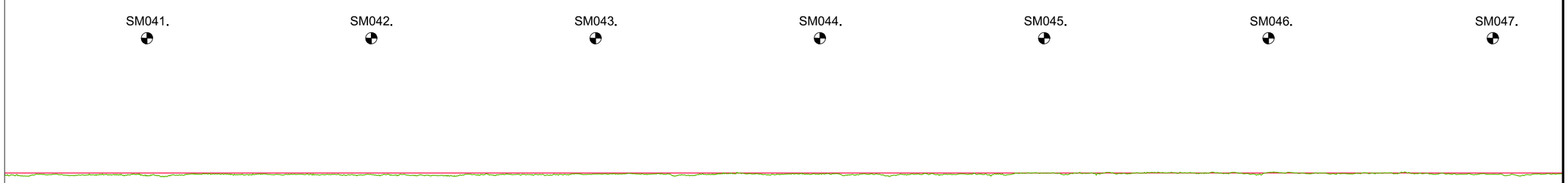

N.A.P.

KUNSTWERK GEGEVENS Meters t.o.v. N.A.P.																												
LEGGER Meters t.o.v. N.A.P.	+4.00	+4.00	+4.00	+4.00	+4.00	+4.00	+4.00	+4.00	+4.00	+4.00	+4.00	+4.00	+4.00	+4.00	+4.00	+4.00	+4.00	+4.00	+4.00	+4.00	+4.00	+4.00	+4.00	+4.00	+4.00	+4.00	+4.00	+4.00
BEHEERREGISTER Meters t.o.v. N.A.P.	+3.93	+3.95	+3.97	+3.98	+3.96	+3.97	+3.96	+3.96	+3.96	+3.96	+3.97	+3.97	+3.97	+3.98	+3.98	+3.97	+3.99	+3.97	+4.00	+3.99	+4.01	+4.01	+3.96	+3.99	+4.00	+3.98	+3.97	+3.97
AFSTANDEN Meters t.o.v. het nulpunt	4050.00	4075.00	4100.00	4125.00	4150.00	4175.00	4200.00	4225.00	4250.00	4275.00	4300.00	4325.00	4350.00	4375.00	4400.00	4425.00	4450.00	4475.00	4500.00	4525.00	4550.00	4575.00	4600.00	4625.00	4650.00	4675.00	4700.00	4725.00

LEGENDA

- Leggerprofiel.
- Profiel van Vrije Ruimte.
- Beheerprofiel.
- NAP
- Dijkpaal

Waterschap Rivierenland

Legger: Polder Steenenmuur (SM000. - SM054.)			
Onderdeel: Lengteprofiel Legger			
Dijkpaal traject: SM	*Met* 009 *Bladen*	*Bladnr:*	007
Formaat: A3	*Schaal:* 1:2000/1:1000	*Status:*	Vastgesteld
Opnamedatum:	*Getekend:* T-DAM	*Datum:*	2020
Behoort bij: Besluit 2020062575			

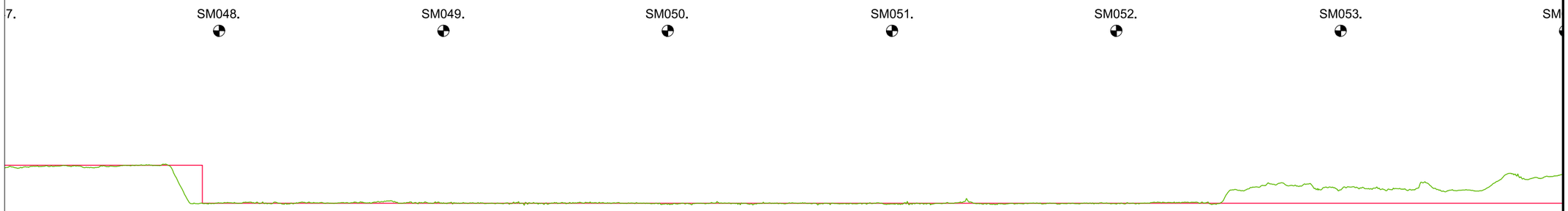

N.A.P.

KUNSTWERK GEGEVENS Meters t.o.v. N.A.P.																											
LEGGER Meters t.o.v. N.A.P.	+4.00	+4.00	+4.00	+3.15	+3.15	+3.15	+3.15	+3.15	+3.15	+3.15	+3.15	+3.15	+3.15	+3.15	+3.15	+3.15	+3.15	+3.15	+3.15	+3.15	+3.15	+3.15	+3.15	+3.15	+3.15	+3.15	+3.15
BEHEERREGISTER Meters t.o.v. N.A.P.	+3.97	+3.95	+4.00	+3.13	+3.14	+3.16	+3.18	+3.15	+3.15	+3.14	+3.15	+3.15	+3.16	+3.16	+3.15	+3.15	+3.15	+3.13	+3.15	+3.15	+3.16	+3.15	+3.57	+3.51	+3.43	+3.42	+3.64	+3.76
AFSTANDEN Meters t.o.v. het nulpunt	4725.00	4750.00	4775.00	4800.00	4825.00	4850.00	4875.00	4900.00	4925.00	4950.00	4975.00	5000.00	5025.00	5050.00	5075.00	5100.00	5125.00	5150.00	5175.00	5200.00	5225.00	5250.00	5275.00	5300.00	5325.00	5350.00	5375.00	5400.00

LEGENDA

- Leggerprofiel.
- Profiel van Vrije Ruimte.
- Beheerprofiel.
- NAP
- Dijkpaal

Waterschap Rivierenland

Legger:	Polder Steenenmuur (SM000. - SM054.)		
Onderdeel:	Lengteprofiel Legger		
Dijkpaal traject: SM	*Met* 009 *Bladen*	*Bladnr:*	008
Formaat: A3	*Schaal:* 1:2000/1:1000	*Status:*	Vastgesteld
Opnamedatum:	*Getekend:* T-DAM	*Datum:*	2020
Behoort bij: Besluit 2020062575			

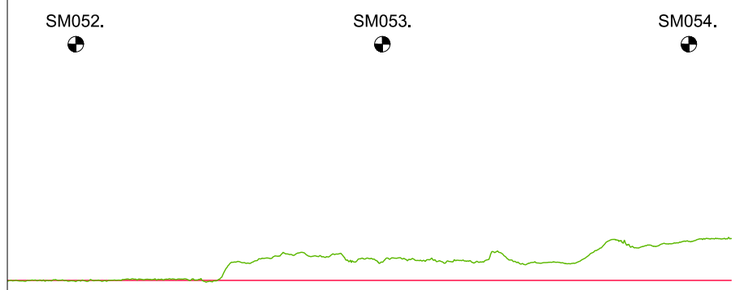

N.A.P.

KUNSTWERK GEGEVENS Meters t.o.v. N.A.P.											
LEGGER Meters t.o.v. N.A.P.	+3.15	+3.15	+3.15	+3.15	+3.15	+3.15	+3.15	+3.15	+3.15		
BEHEERREGISTER Meters t.o.v. N.A.P.	+3.15	+3.16	+3.15	+3.57	+3.51	+3.43	+3.42	+3.64	+3.76		
AFSTANDEN Meters t.o.v. het nulpunt	5200.00	5225.00	5250.00	5275.00	5300.00	5325.00	5350.00	5375.00	5400.00	5425.00	

LEGENDA

- Leggerprofiel.
- Profiel van Vrije Ruimte.
- Beheerprofiel.
- NAP
- Dijkpaal

Waterschap Rivierenland

Legger:	Polder Steenenmuur (SM000. - SM054.)		
Onderdeel:	Lengteprofiel Legger		
Dijkpaal traje:	SM	Met 009 Bladen	Bladnr: 009
Formaat: A3	Schaal: 1:2000/1:1000	Status:	Vastgesteld
Opnamedatum:	Getekend: T-DAM	Datum:	2020
Behoort bij:	Besluit 2020062575		