Waterschap
Rivierenland

Polder Kievitswaard
Legger Overige Waterkering

Dijkpaaltraject Kievitswaard (WK000. – WK054.)

Legger Regionale Waterkering
Dijkpaaltraject Kievitswaard (WK000. – WK054.)

Inhoud

- Overzichtskaart Dijkpaaltraject Kievitswaard
- Situatiebladen (1:1.000)
- Dwarsprofielen (1:200)
- Lengteprofielen (1:2.000/1:100)

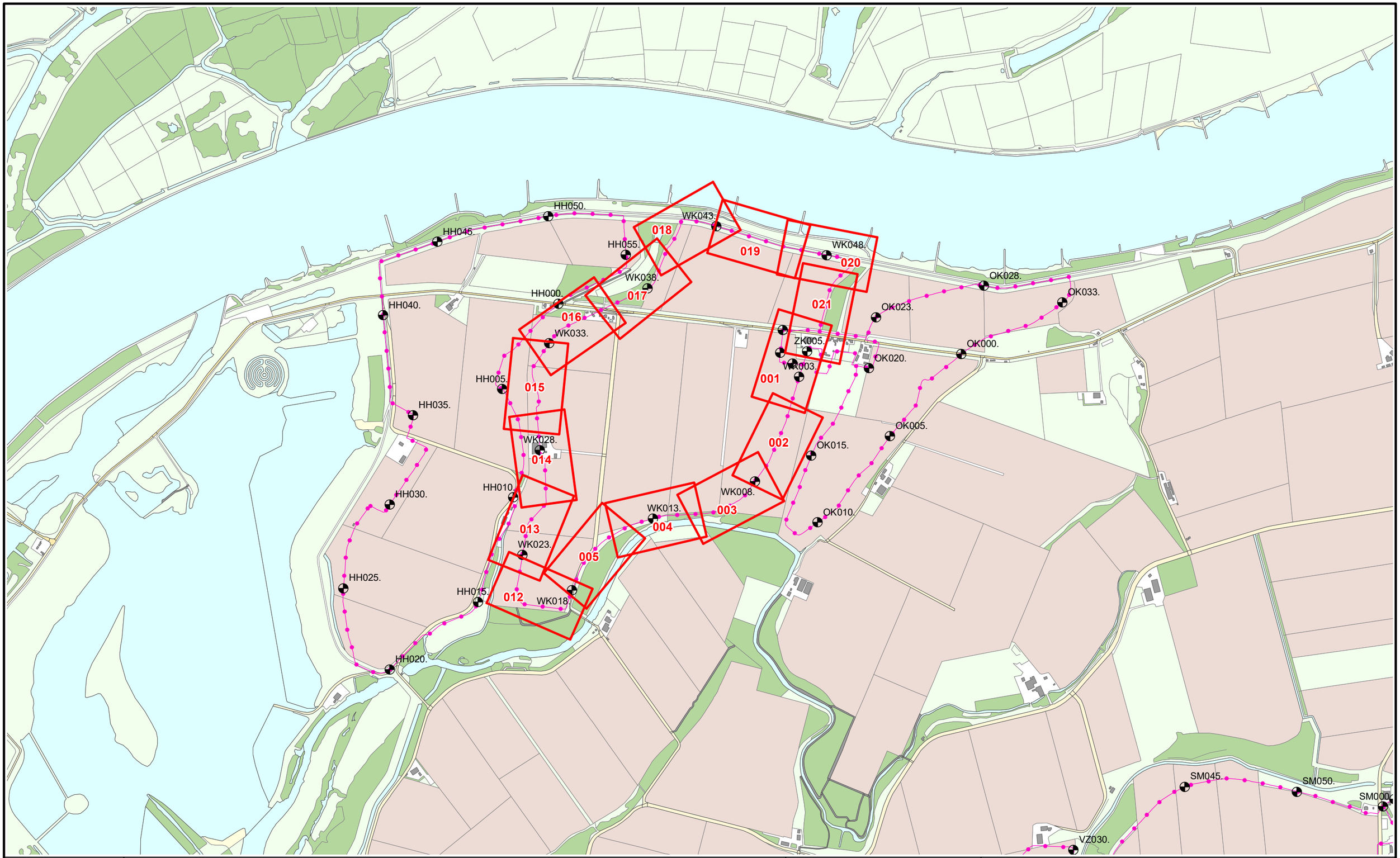

N

Referentielijn soort :

- Primaire waterkering
- Regionale waterkering
- Overige waterkering

Situatieblad 1:1000 met bladnummer

Waterschap Rivierenland

Legger : Polder Kievitswaard West

Onderdeel :	Overzichtskaart Dijkpaaltraject				
Dijkpaal traject :	WK	*Aantal bladen :*	001	*Bladnr :*	001
Formaat :	A3	*Schaal :*	1:15.000	*Status :*	Vastgesteld
Opnamedatum :	–	*Getekend :*	T-DAM	*Datum :*	2020
Besluitnr :	Besluit 2020062575			*Tekeningnr :*	–

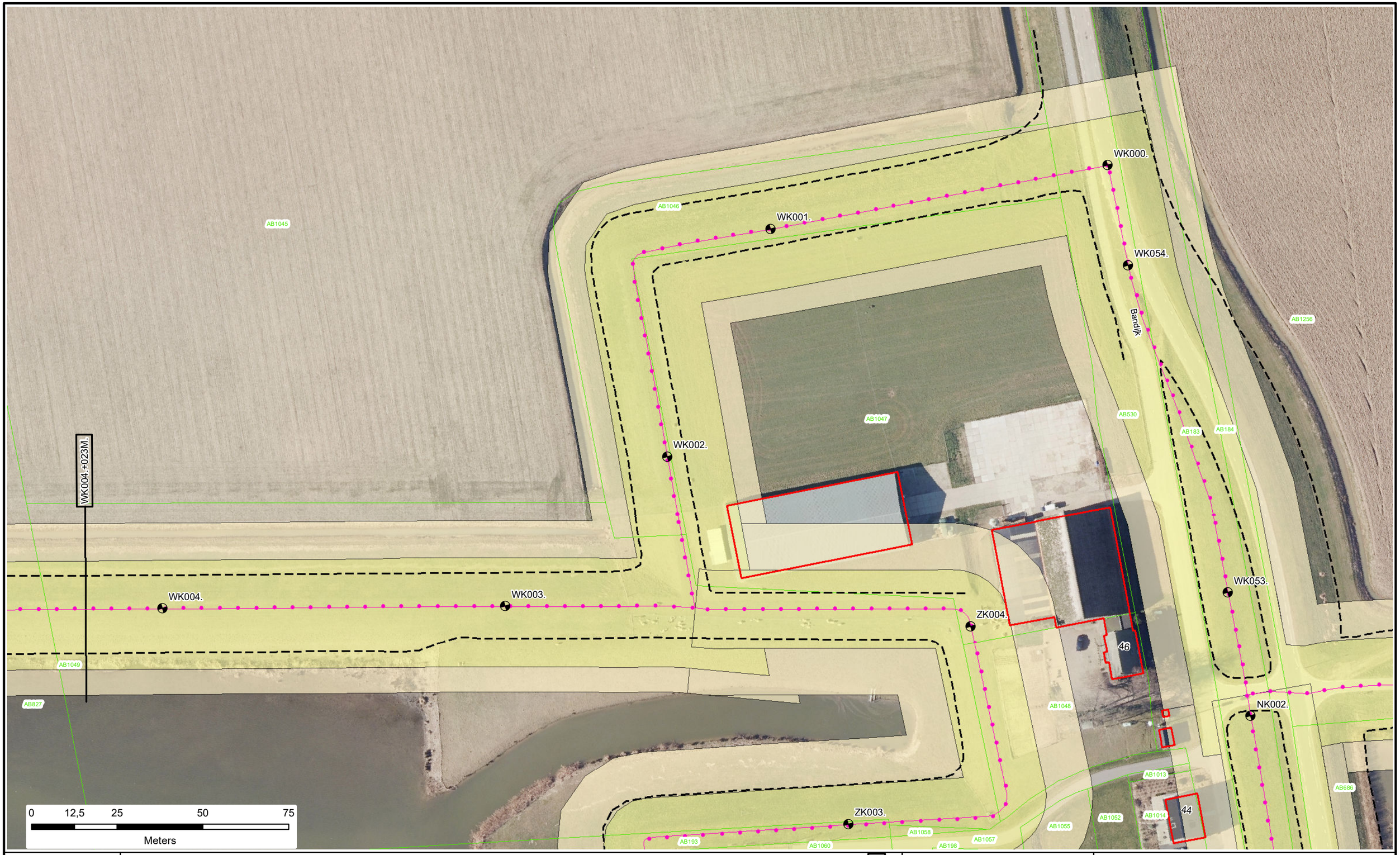

Dijkpalen
Referentielijn Primaire Kering
Referentielijn Regionale Kering
Referentielijn Overige Kering
Teenlijn

Waterstaatswerk
Beschermingszone
Stortsteen
Harde Bekleding

Duiker
Wandconstructie
Coupure
Sluis
Gemaal
Keringverbeterings-constructie

Afsluiter Leidingen
Drainages
Hoofdgebouwen
Overig bouwwerk
Kadastraal perceel

Dwarsprofiel-locatie AZ003.+031M

Waterschap Rivierenland

Legger : Polder Kievitswaard West

Onderdeel :	Situatie Legger		
Dijkpaal traject : WK	*Aantal bld :* 015	*Bladnr :* 001	
Formaat : A3	*Schaal :* 1 : 1000	*Status :* Vastgesteld	
Opnamedatum : –	*Getekend :* T-DAM	*Datum :* 2020	
Besluitnr : 2020062575	*Tek. nr. :* WK001		

Dijkpalen
Referentielijn Primaire Kering
Referentielijn Regionale Kering
Referentielijn Overige Kering
Teenlijn
Waterstaatswerk
Beschermingszone
Stortsteen
Harde Bekleding
Duiker
Wandconstructie
Coupure
Sluis
Gemaal
Keringverbeterings-constructie
Afsluiter Leidingen
Drainages
Hoofdgebouwen
Overig bouwwerk
Kadastraal perceel
Dwarsprofiel-locatie
AZ003.+031M

Waterschap Rivierenland

Legger : Polder Kievitswaard West			
Onderdeel : Situatie Legger			
Dijkpaal traject : WK	*Aantal bld :* 015	*Bladnr :* 002	
Formaat : A3	*Schaal :* 1 : 1000	*Status :* Vastgesteld	
Opnamedatum : –	*Getekend :* T-DAM	*Datum :* 2020	
Besluitnr : 2020062575	*Tek. nr. :* WK002		

N

Dijkpalen
Referentielijn Primaire Kering
Referentielijn Regionale Kering
Referentielijn Overige Kering
Teenlijn

Waterstaatswerk
Beschermingszone
Stortsteen
Harde Bekleding

Duiker
Wandconstructie
Coupure
Sluis
Gemaal
Keringverbeterings-constructie

Afsluiter Leidingen
Drainages
Hoofdgebouwen
Overig bouwwerk
Kadastraal perceel

Dwarsprofiel-locatie
AZ003.+031M

Waterschap Rivierenland

Legger : Polder Kievitswaard West

Onderdeel :	Situatie Legger		
Dijkpaal traject : WK	*Aantal bld :* 015	*Bladnr :* 003	
Formaat : A3	*Schaal :* 1 : 1000	*Status :* Vastgesteld	
Opnamedatum : –	*Getekend :* T-DAM	*Datum :* 2020	
Besluitnr : 2020062575	*Tek. nr. :* WK003		

N

Dijkpalen
Referentielijn Primaire Kering
Referentielijn Regionale Kering
Referentielijn Overige Kering
Teenlijn

Waterstaatswerk
Beschermingszone
Stortsteen
Harde Bekleding

Duiker
Wandconstructie
Coupure
Sluis
Gemaal
Keringverbeterings-constructie

Afsluiter Leidingen
Drainages
Hoofdgebouwen
Overig bouwwerk
E58 Kadastraal perceel

AZ003.+031M
Dwarsprofiel-locatie

Waterschap Rivierenland

Legger : Polder Kievitswaard West

Onderdeel : Situatie Legger			
Dijkpaal traject : WK	*Aantal bld :* 015	*Bladnr :* 004	
Formaat : A3	*Schaal :* 1 : 1000	*Status :* Vastgesteld	
Opnamedatum : –	*Getekend :* T-DAM	*Datum :* 2020	
Besluitnr : 2020062575	*Tek. nr. :* WK004		

Dijkpalen
Referentielijn Primaire Kering
Referentielijn Regionale Kering
Referentielijn Overige Kering
Teenlijn

Waterstaatswerk
Beschermingszone
Stortsteen
Harde Bekleding

Duiker
Wandconstructie
Coupure
Sluis
Gemaal
Keringverbeterings-constructie

Afsluiter Leidingen
Drainages
Hoofdgebouwen
Overig bouwwerk
Kadastraal perceel

Dwarsprofiel-locatie
AZ003.+031M

Waterschap Rivierenland

Legger : Polder Kievitswaard West

Onderdeel : Situatie Legger		
Dijkpaal traject : WK	*Aantal bld :* 015	*Bladnr :* 005
Formaat : A3	*Schaal :* 1 : 1000	*Status :* Vastgesteld
Opnamedatum : -	*Getekend :* T-DAM	*Datum :* 2020
Besluitnr : 2020062575	*Tek. nr. :* WK005	



N

Dijkpalen
Referentielijn Primaire Kering
Referentielijn Regionale Kering
Referentielijn Overige Kering
Teenlijn

Waterstaatswerk
Beschermingszone
Stortsteen
Harde Bekleding

Duiker
Wandconstructie
Coupure
Sluis
Gemaal
Keringverbeterings-constructie

Afsluiter Leidingen
Drainages
Hoofdgebouwen
Overig bouwwerk
E58 Kadastraal perceel

AZ003.+031M
Dwarsprofiel-locatie

Waterschap Rivierenland

Legger : Polder Kievitswaard West

Onderdeel :	Situatie Legger		
Dijkpaal traject : WK	*Aantal bld :* 015	*Bladnr :* 006	
Formaat : A3	*Schaal :* 1 : 1000	*Status :* Vastgesteld	
Opnamedatum : –	*Getekend :* T-DAM	*Datum :* 2020	
Besluitnr : 2020062575	*Tek. nr. :* WK006		



Dijkpalen
Referentielijn Primaire Kering
Referentielijn Regionale Kering
Referentielijn Overige Kering
Teenlijn
Waterstaatswerk
Beschermingszone
Stortsteen
Harde Bekleding
Duiker
Wandconstructie
Coupure
Sluis
Gemaal
Keringverbeterings-constructie
Afsluiter Leidingen
Drainages
Hoofdgebouwen
Overig bouwwerk
Kadastraal perceel
Dwarsprofiel-locatie
AZ003.+031M

Waterschap Rivierenland

Legger : Polder Kievitswaard West

Onderdeel : Situatie Legger		
Dijkpaal traject : WK	*Aantal bld :* 015	*Bladnr :* 007
Formaat : A3	*Schaal :* 1 : 1000	*Status :* Vastgesteld
Opnamedatum : -	*Getekend :* T-DAM	*Datum :* 2020
Besluitnr : 2020062575	*Tek. nr. :* WK007	

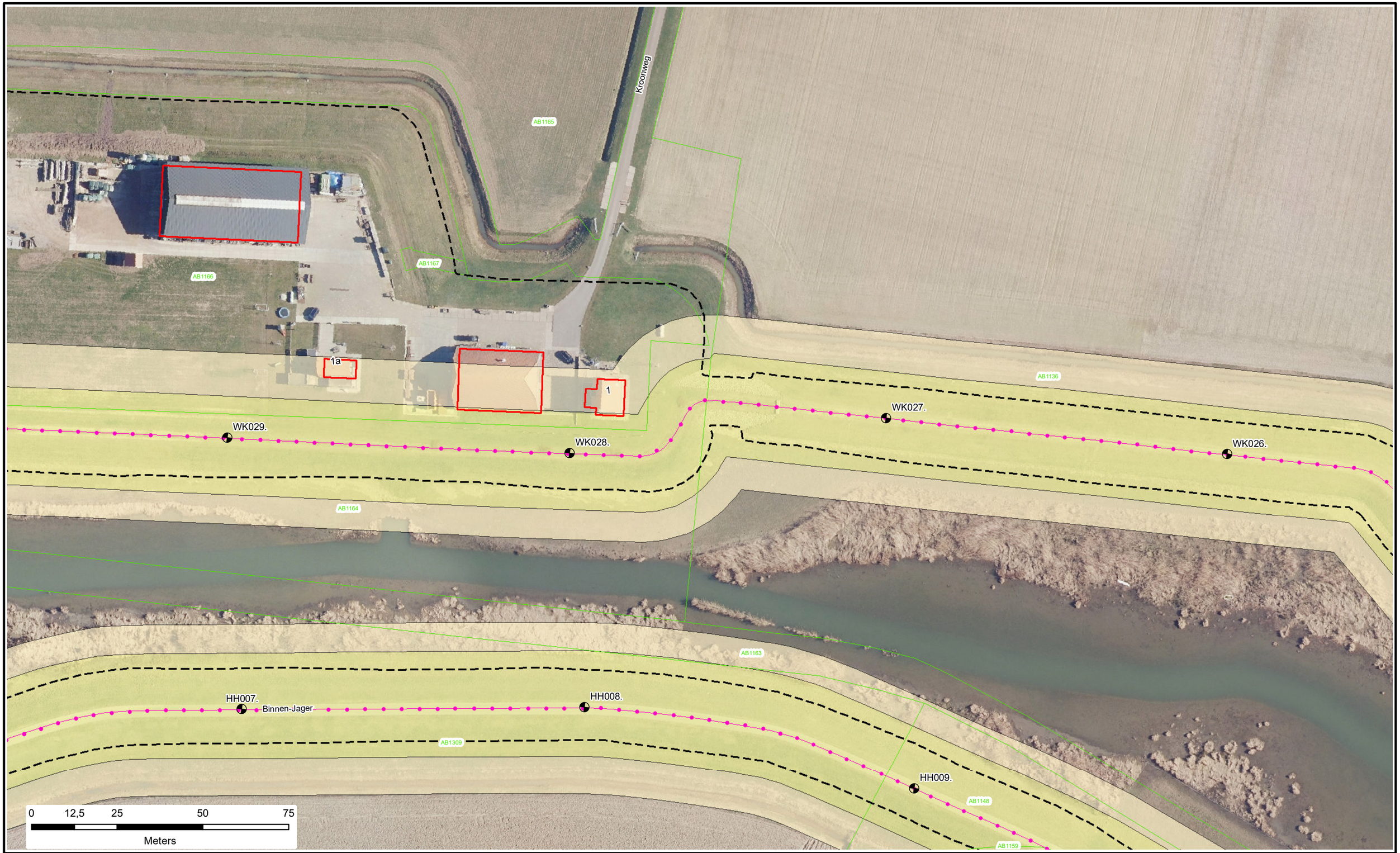

N

Dijkpalen
Referentielijn Primaire Kering
Referentielijn Regionale Kering
Referentielijn Overige Kering
Teenlijn

Waterstaatswerk
Beschermingszone
Stortsteen
Harde Bekleding

Duiker
Wandconstructie
Coupure
Sluis
Gemaal
Keringverbeterings-constructie

Afsluiter Leidingen
Drainages
Hoofdgebouwen
Overig bouwwerk
E58 Kadastraal perceel

AZ003.+031M
Dwarsprofiel-locatie

Waterschap Rivierenland

Legger : Polder Kievitswaard West

Onderdeel :	Situatie Legger		
Dijkpaal traject : WK	*Aantal bld :* 015	*Bladnr :* 008	
Formaat : A3	*Schaal :* 1 : 1000	*Status :* Vastgesteld	
Opnamedatum : –	*Getekend :* T-DAM	*Datum :* 2020	
Besluitnr : 2020062575	*Tek. nr. :* WK008		

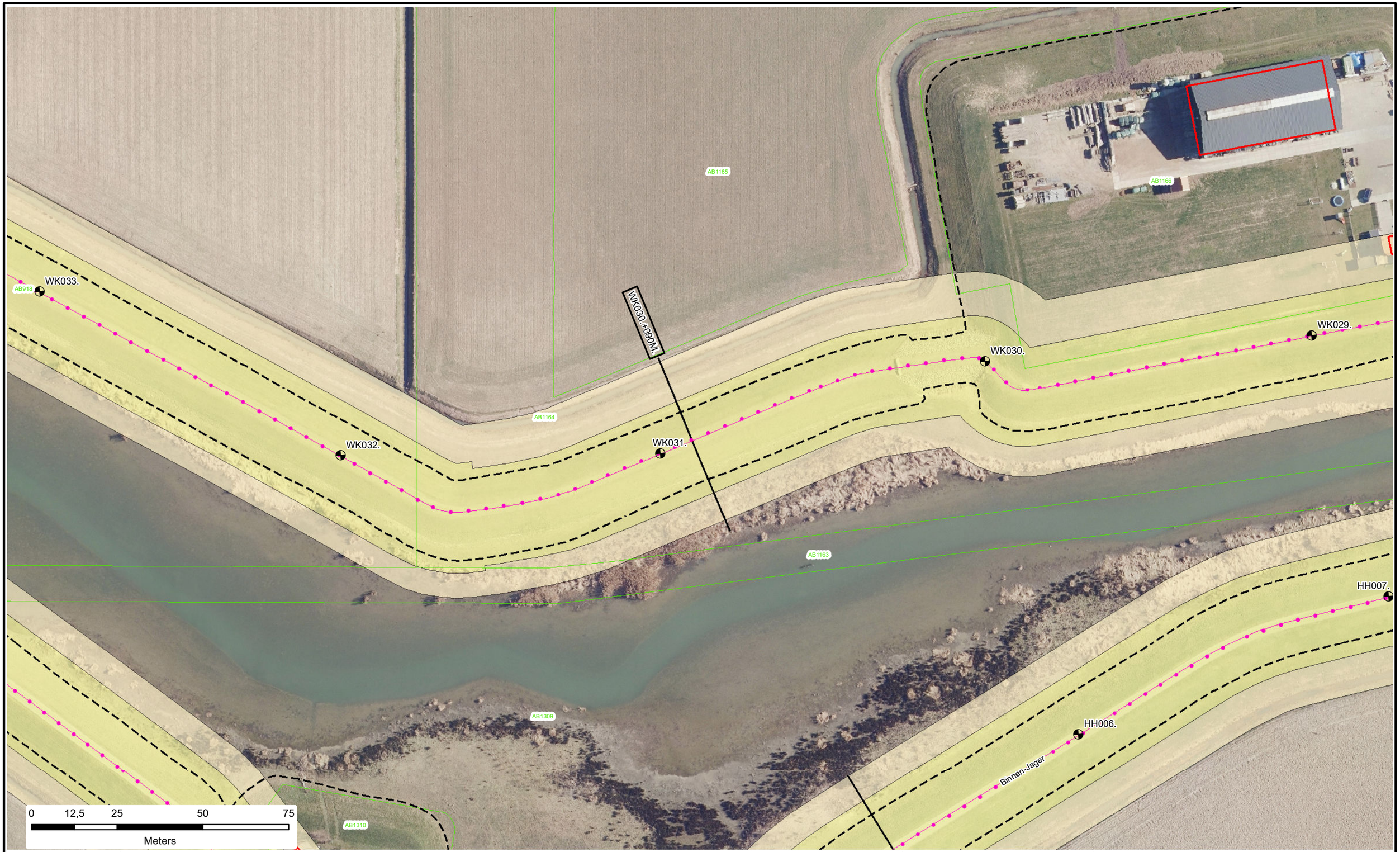

N

Dijkpalen
Referentielijn Primaire Kering
Referentielijn Regionale Kering
Referentielijn Overige Kering
Teenlijn

Waterstaatswerk
Beschermingszone
Stortsteen
Harde Bekleding

Duiker
Wandconstructie
Coupure
Sluis
Gemaal
Keringverbeterings-constructie

Afsluiter Leidingen
Drainages
Hoofdgebouwen
Overig bouwwerk
Kadastraal perceel

Dwarsprofiel-locatie AZ003.+031M

Waterschap Rivierenland

Legger : Polder Kievitswaard West

Onderdeel : Situatie Legger		
Dijkpaal traject : WK	*Aantal bld :* 015	*Bladnr :* 009
Formaat : A3	*Schaal :* 1 : 1000	*Status :* Vastgesteld
Opnamedatum : -	*Getekend :* T-DAM	*Datum :* 2020
Besluitnr : 2020062575	*Tek. nr. :* WK009	

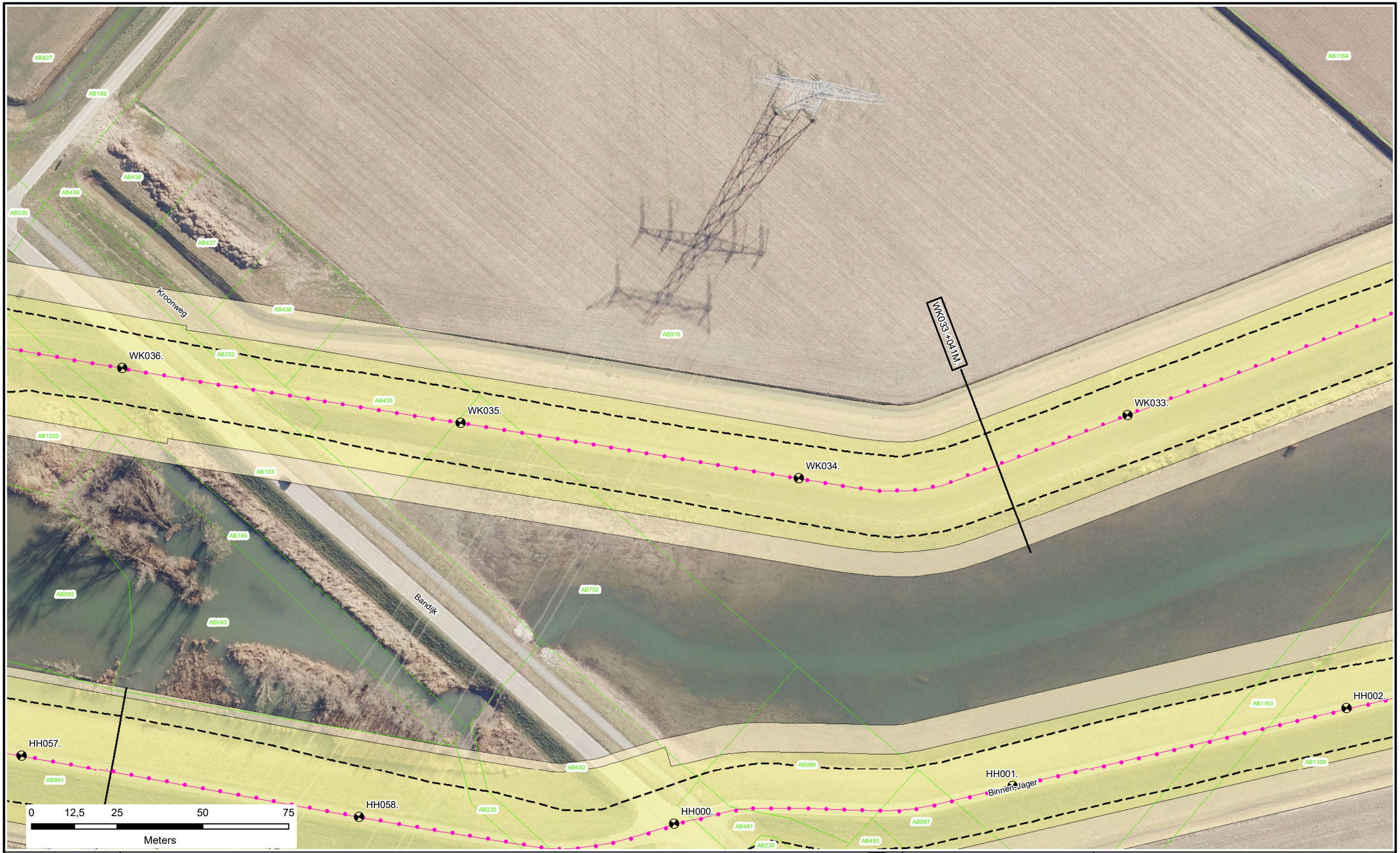

Dijkpalen
Referentielijn Primaire Kering
Referentielijn Regionale Kering
Referentielijn Overige Kering
Teenlijn
Waterstaatswerk
Beschermingszone
Stortsteen
Harde Bekleding
Duiker
Wandconstructie
Coupure
Sluis
Gemaal
Keringverbeterings-constructie
Afsluiter Leidingen
Drainages
Hoofdgebouwen
Overig bouwwerk
Kadastraal perceel
Dwarsprofiel-locatie
AZ003.+031M

Waterschap Rivierenland

Legger : Polder Kievitswaard West

Onderdeel :	Situatie Legger		
Dijkpaal traject : WK	*Aantal bld :* 015	*Bladnr :* 010	
Formaat : A3	*Schaal :* 1 : 1000	*Status :* Vastgesteld	
Opnamedatum : –	*Getekend :* T-DAM	*Datum :* 2020	
Besluitnr : 2020062575	*Tek. nr. :* WK010		

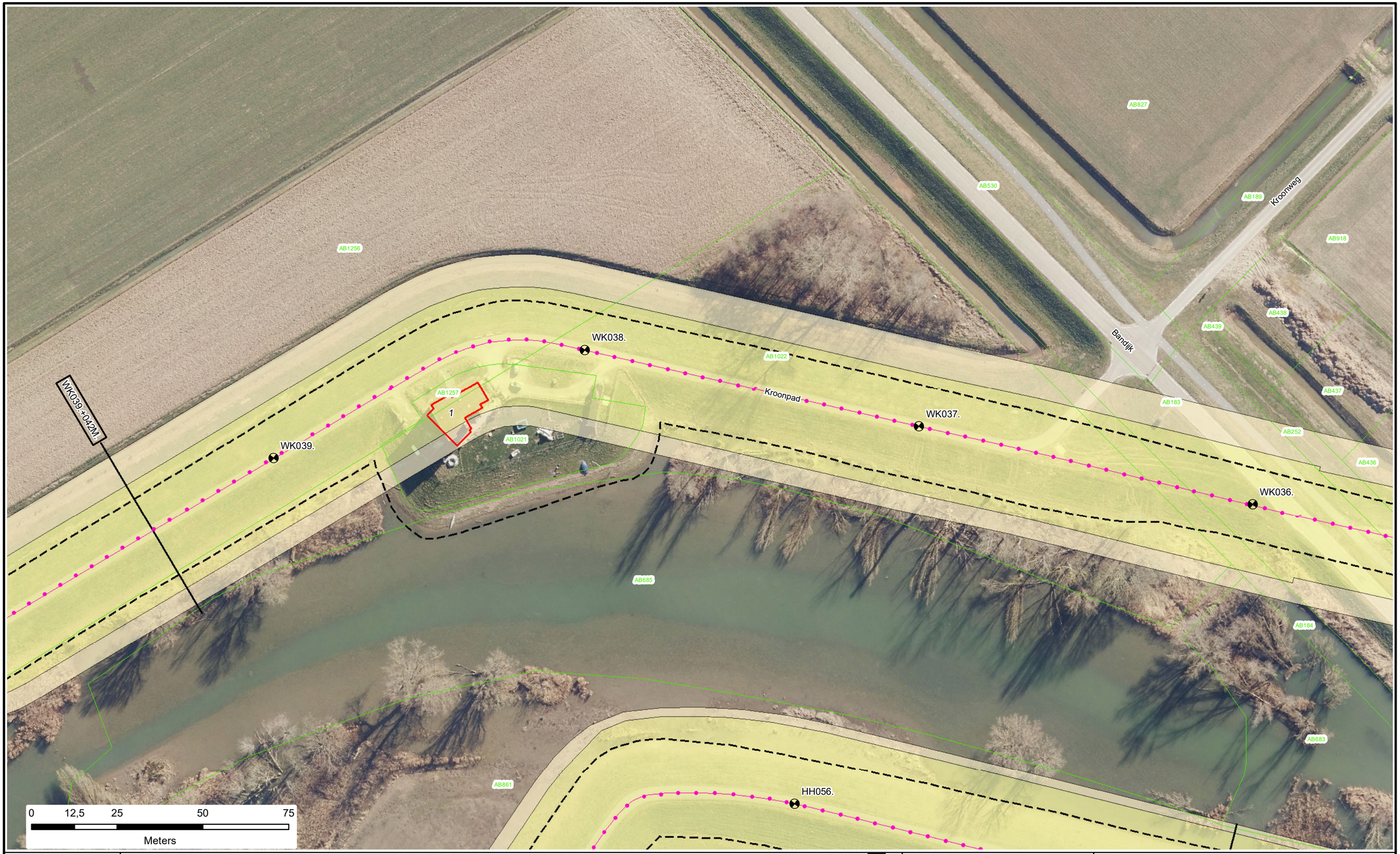

Dijkpalen
Referentielijn Primaire Kering
Referentielijn Regionale Kering
Referentielijn Overige Kering
Teenlijn
Waterstaatswerk
Beschermingszone
Stortsteen
Harde Bekleding
Duiker
Wandconstructie
Coupure
Sluis
Gemaal
Keringverbeterings-constructie
Afsluiter Leidingen
Drainages
Hoofdgebouwen
Overig bouwwerk
Kadastraal perceel
Dwarsprofiel-locatie
AZ003.+031M

Waterschap Rivierenland

Legger : Polder Kievitswaard West

Onderdeel :	Situatie Legger		
Dijkpaal traject : WK	*Aantal bld :* 015	*Bladnr :* 011	
Formaat : A3	*Schaal :* 1 : 1000	*Status :* Vastgesteldert	
Opnamedatum : -	*Getekend :* T-DAM	*Datum :* 2020	
Besluitnr : 2020062575	*Tek. nr. :* WK011		



N

- Dijkpalen
- Referentielijn Primaire Kering
- Referentielijn Regionale Kering
- Referentielijn Overige Kering
- Teenlijn
- Waterstaatswerk
- Beschermingszone
- Stortsteen
- Harde Bekleding
- Duiker
- Wandconstructie
- Coupure
- Sluis
- Gemaal
- Keringverbeterings-constructie
- Afsluiter Leidingen
- Drainages
- Hoofdgebouwen
- Overig bouwwerk
- E58 Kadastraal perceel

AZ003.+031M
Dwarsprofiel-locatie

Waterschap Rivierenland

Legger : Polder Kievitswaard West

Onderdeel : Situatie Legger		
Dijkpaal traject : WK	*Aantal bld :* 015	*Bladnr :* 012
Formaat : A3	*Schaal :* 1 : 1000	*Status :* Vastgesteld
Opnamedatum : -	*Getekend :* T-DAM	*Datum :* 2020
Besluitnr : 2020062575	*Tek. nr. :* WK012	

N

Dijkpalen
Referentielijn Primaire Kering
Referentielijn Regionale Kering
Referentielijn Overige Kering
Teenlijn

Waterstaatswerk
Beschermingszone
Stortsteen
Harde Bekleding

Duiker
Wandconstructie
Coupure
Sluis
Gemaal
Keringverbeterings-constructie

Afsluiter Leidingen
Drainages
Hoofdgebouwen
Overig bouwwerk
E58 Kadastraal perceel

AZ003.+031M
Dwarsprofiel-locatie

Waterschap Rivierenland

Legger : Polder Kievitswaard West

Onderdeel : Situatie Legger		
Dijkpaal traject : WK	*Aantal bld :* 015	*Bladnr :* 013
Formaat : A3	*Schaal :* 1 : 1000	*Status :* Vastgesteld
Opnamedatum : –	*Getekend :* T-DAM	*Datum :* 2020
Besluitnr : 2020062575	*Tek. nr. :* WK013	

N

Dijkpalen
Referentielijn Primaire Kering
Referentielijn Regionale Kering
Referentielijn Overige Kering
Teenlijn

Waterstaatswerk
Beschermingszone
Stortsteen
Harde Bekleding

Duiker
Wandconstructie
Coupure
Sluis
Gemaal
Keringverbeterings-constructie

Afsluiter Leidingen
Drainages
Hoofdgebouwen
Overig bouwwerk
E58 Kadastraal perceel

AZ003.+031M
Dwarsprofiel-locatie

Waterschap Rivierenland

Legger : Polder Kievitswaard West

Onderdeel : Situatie Legger		
Dijkpaal traject : WK	*Aantal bld :* 015	*Bladnr :* 014
Formaat : A3	*Schaal :* 1 : 1000	*Status :* Vastgesteld
Opnamedatum : -	*Getekend :* T-DAM	*Datum :* 2020
Besluitnr : 2020062575	*Tek. nr. :* WK014	

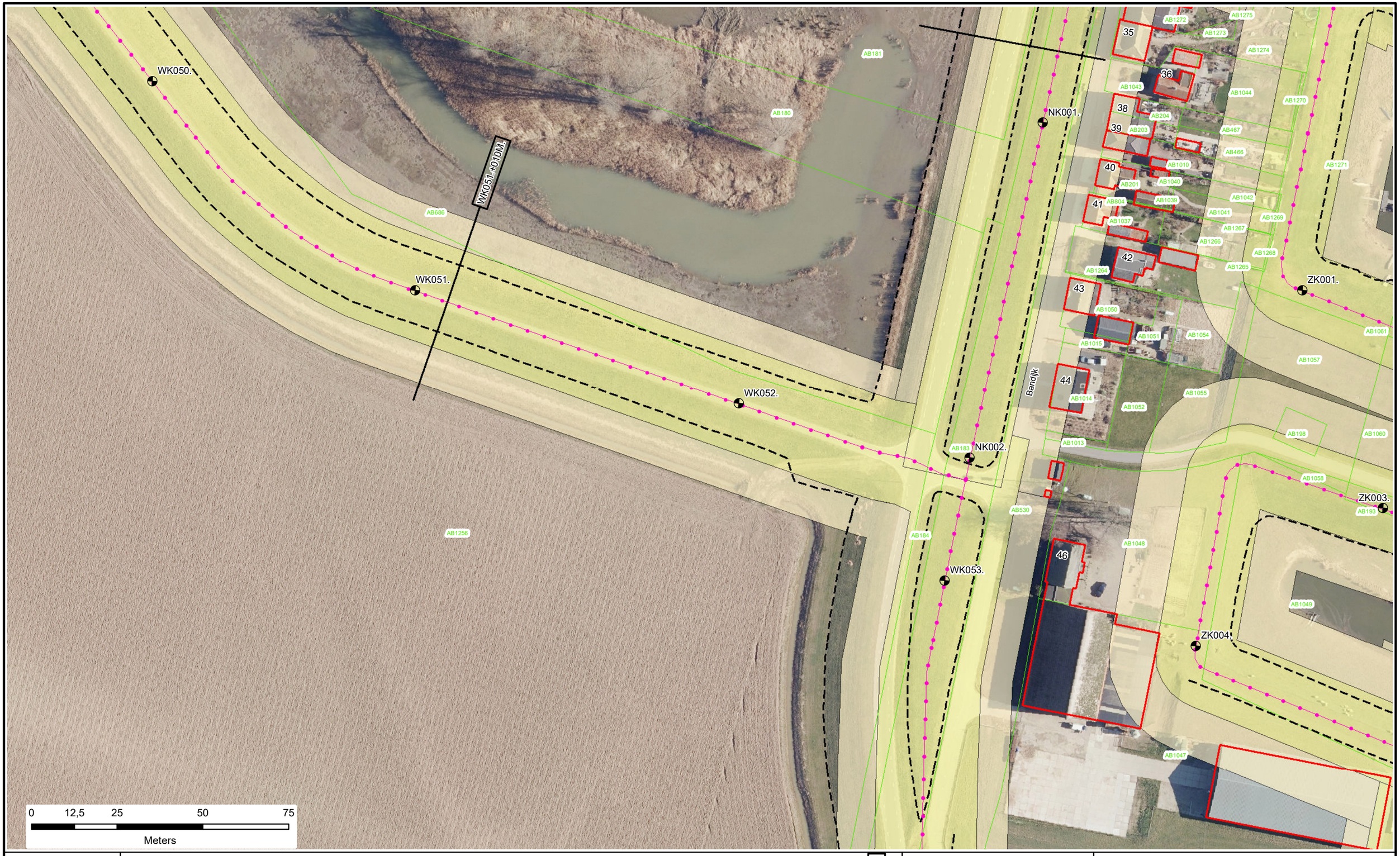

N

Dijkpalen
Referentielijn Primaire Kering
Referentielijn Regionale Kering
Referentielijn Overige Kering
Teenlijn

Waterstaatswerk
Beschermingszone
Stortsteen
Harde Bekleding

Duiker
Wandconstructie
Coupure
Sluis
Gemaal
Keringverbeterings-constructie

Afsluiter Leidingen
Drainages
Hoofdgebouwen
Overig bouwwerk
E58 Kadastraal perceel

AZ003.+031M
Dwarsprofiel-locatie

Waterschap Rivierenland

Legger : Polder Kievitswaard West

Onderdeel :	Situatie Legger		
Dijkpaal traject : WK	*Aantal bld :* 015	*Bladnr :* 015	
Formaat : A3	*Schaal :* 1 : 1000	*Status :* Vastgesteld	
Opnamedatum : -	*Getekend :* T-DAM	*Datum :* 2020	
Besluitnr : 2020062575	*Tek. nr. :* WK015		

DWP WK004.+023m.
(WK000.+000m. - WK009.+006m.)

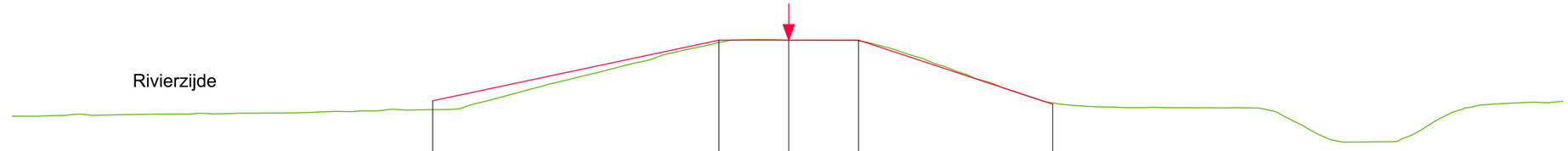

NAP -2.00m

| | | |

DWP WK019.+074m.
(WK018.+080m. - WK020.+082m.)

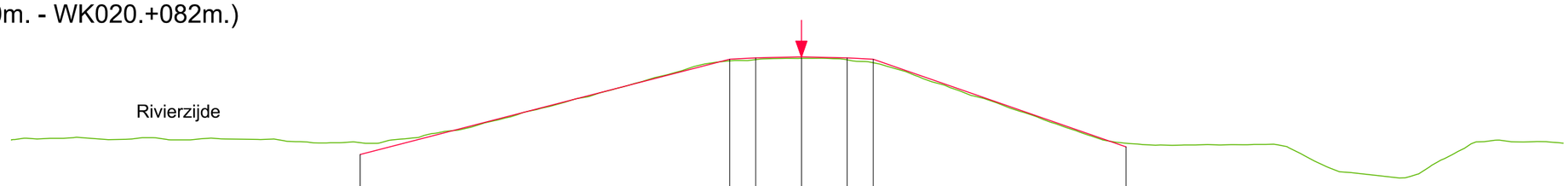

NAP -2.00m

| | | |

DWP WK030.+090m.
(WK027.+048m. - WK031.+060m.)

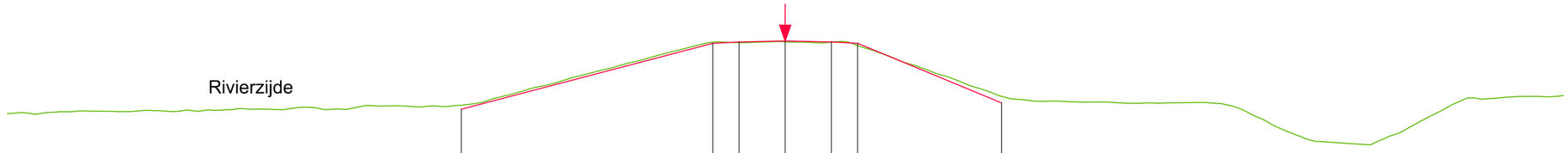

NAP -2.00m

| | | |

DWP WK039.+042m.
(WK035.+087m. - WK041.+043m.)

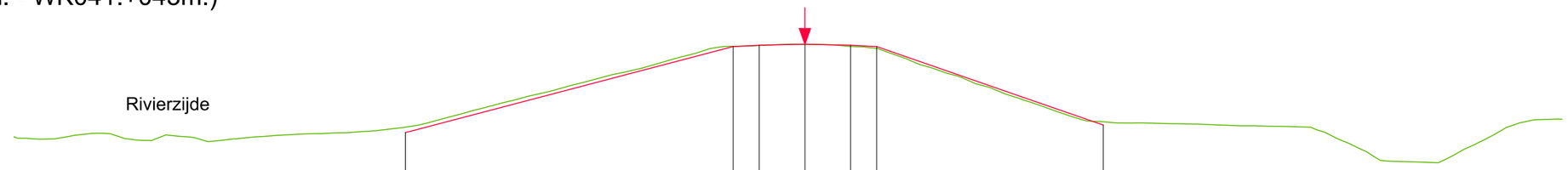

NAP -2.00m

| | | |

DWP WK051.+010m.
(WK049.+014m. - WK052.+070m.)

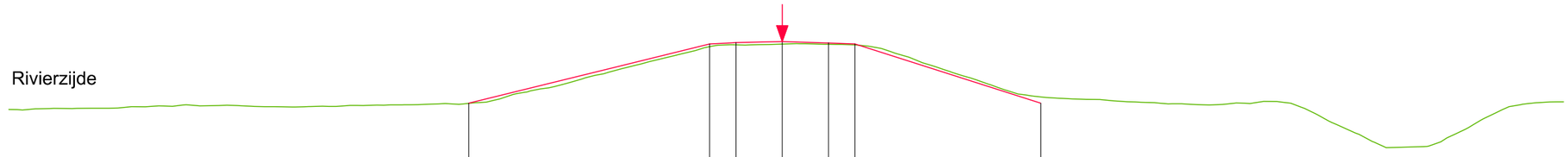

NAP -2.00m

| | | |



N.A.P.

KUNSTWERK GEGEVENS Meters t.o.v. N.A.P.																										
LEGGER Meters t.o.v. N.A.P.	+3.15	+3.15	+3.15	+3.15	+3.15	+3.15	+3.15	+3.15	+3.15	+3.15	+3.15	+3.15	+3.15	+3.15	+3.15	+3.15	+3.15	+3.15	+3.15	+3.15	+3.15	+3.15	+3.15	+3.15	+3.15	+3.15
BEHEERREGISTER Meters t.o.v. N.A.P.	+3.60	+3.60	+3.25	+3.29	+3.26	+3.26	+3.26	+3.25	+3.27	+3.28	+3.26	+3.15	+3.14	+3.15	+3.15	+3.16	+3.13	+3.15	+3.16	+3.16	+3.15	+3.15	+3.16	+3.18	+3.16	+3.16	+3.13
AFSTANDEN Meters t.o.v. het nulpunt	0.00	25.00	50.00	75.00	100.00	125.00	150.00	175.00	200.00	225.00	250.00	275.00	300.00	325.00	350.00	375.00	400.00	425.00	450.00	475.00	500.00	525.00	550.00	575.00	600.00	625.00	650.00

LEGENDA

- Leggerprofiel.
- Profiel van Vrije Ruimte.
- Beheerprofiel.
- NAP
- Dijkpaal

Waterschap Rivierenland

Legger: Polder Kievitswaard (WK000. - WK054.)			
Onderdeel: Lengteprofiel Legger			
Dijkpaal traject: WK	*Met* 009 *Bladen*	*Bladnr:*	001
Formaat: A3	*Schaal:* 1:2000/1:1000	*Status:*	Vastgesteld
Opnamedatum:	*Getekend:* T-DAM	*Datum:*	2020
Behoort bij: Besluit 2020062575			

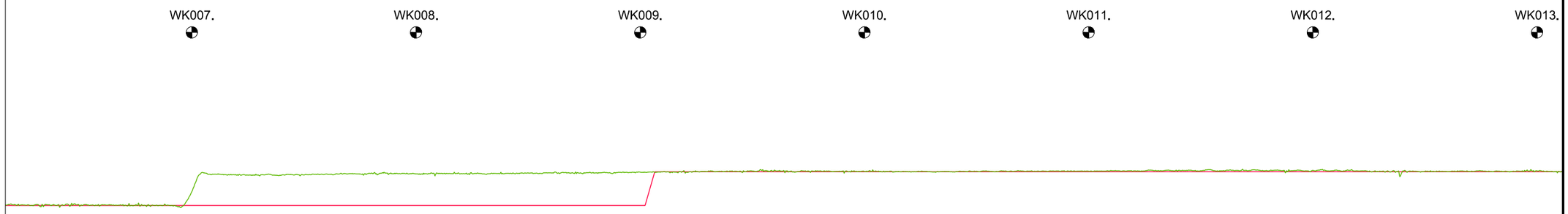

N.A.P.

KUNSTWERK GEGEVENS Meters t.o.v. N.A.P.																												
LEGGER Meters t.o.v. N.A.P.	+3.15	+3.15	+3.15	+3.15	+3.15	+3.15	+3.15	+3.15	+3.15	+3.15	+3.15	+3.15	+3.90	+3.90	+3.90	+3.90	+3.90	+3.90	+3.90	+3.90	+3.90	+3.90	+3.90	+3.90	+3.90	+3.90	+3.90	+3.90
BEHEERREGISTER Meters t.o.v. N.A.P.	+3.16	+3.13	+3.17	+3.46	+3.83	+3.83	+3.85	+3.85	+3.86	+3.88	+3.87	+3.89	+3.90	+3.92	+3.92	+3.91	+3.91	+3.91	+3.91	+3.91	+3.92	+3.92	+3.94	+3.93	+3.91	+3.91	+3.92	+3.92
AFSTANDEN Meters t.o.v. het nulpunt	625.00	650.00	675.00	700.00	725.00	750.00	775.00	800.00	825.00	850.00	875.00	900.00	925.00	950.00	975.00	1000.00	1025.00	1050.00	1075.00	1100.00	1125.00	1150.00	1175.00	1200.00	1225.00	1250.00	1275.00	1300.00

LEGENDA

- Leggerprofiel.
- Profiel van Vrije Ruimte.
- Beheerprofiel.
- NAP
- Dijkpaal

Waterschap Rivierenland

Legger: Polder Kievitswaard (WK000. - WK054.)			
Onderdeel: Lengteprofiel Legger			
Dijkpaal traject: WK	*Met* 009 *Bladen*	*Bladnr:*	002
Formaat: A3	*Schaal:* 1:2000/1:1000	*Status:*	Vastgesteld
Opnamedatum:	*Getekend:* T-DAM	*Datum:*	2020
Behoort bij: Besluit 2020062575			

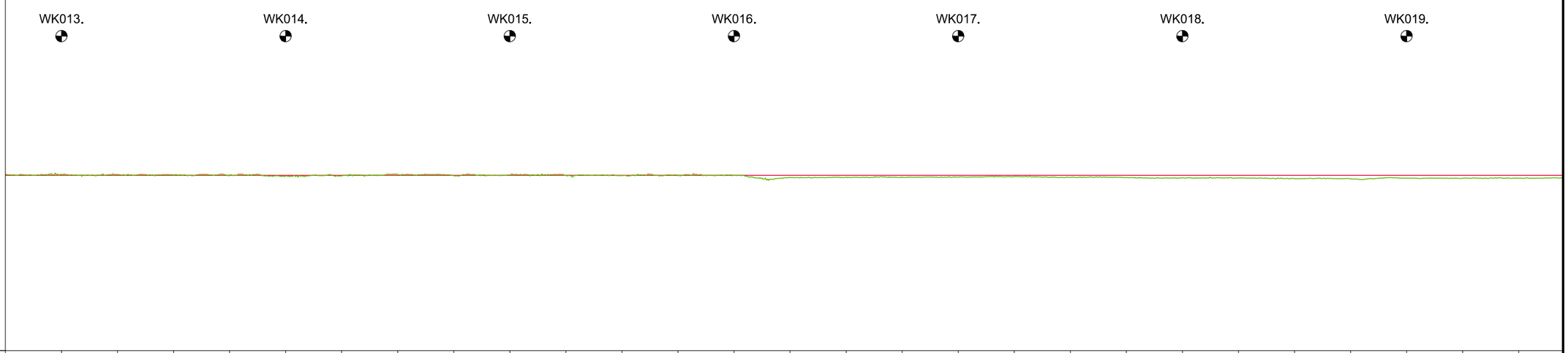

KUNSTWERK GEGEVENS Meters t.o.v. N.A.P.																											
LEGGER Meters t.o.v. N.A.P.	+3.90	+3.90	+3.90	+3.90	+3.90	+3.90	+3.90	+3.90	+3.90	+3.90	+3.90	+3.90	+3.90	+3.90	+3.90	+3.90	+3.90	+3.90	+3.90	+3.90	+3.90	+3.90	+3.90	+3.90	+3.90	+3.90	
BEHEERREGISTER Meters t.o.v. N.A.P.	+3.92	+3.92	+3.91	+3.90	+3.88	+3.89	+3.92	+3.89	+3.91	+3.90	+3.90	+3.89	+3.90	+3.85	+3.86	+3.86	+3.86	+3.88	+3.86	+3.85	+3.85	+3.84	+3.83	+3.82	+3.83	+3.84	+3.84
AFSTANDEN Meters t.o.v. het nulpunt	1300.00	1325.00	1350.00	1375.00	1400.00	1425.00	1450.00	1475.00	1500.00	1525.00	1550.00	1575.00	1600.00	1625.00	1650.00	1675.00	1700.00	1725.00	1750.00	1775.00	1800.00	1825.00	1850.00	1875.00	1900.00	1925.00	1950.00

LEGENDA

- Leggerprofiel.
- Profiel van Vrije Ruimte.
- Beheerprofiel.
- NAP
- Dijkpaal

Waterschap Rivierenland

Legger: Polder Kievitswaard (WK000. - WK054.)			
Onderdeel: Lengteprofiel Legger			
Dijkpaal traject: WK	*Met* 009 *Bladen*	*Bladnr:*	003
Formaat: A3	*Schaal:* 1:2000/1:1000	*Status:*	Vastgesteld
Opnamedatum:	*Getekend:* T-DAM	*Datum:*	2020
Behoort bij: Besluit 2020062575			

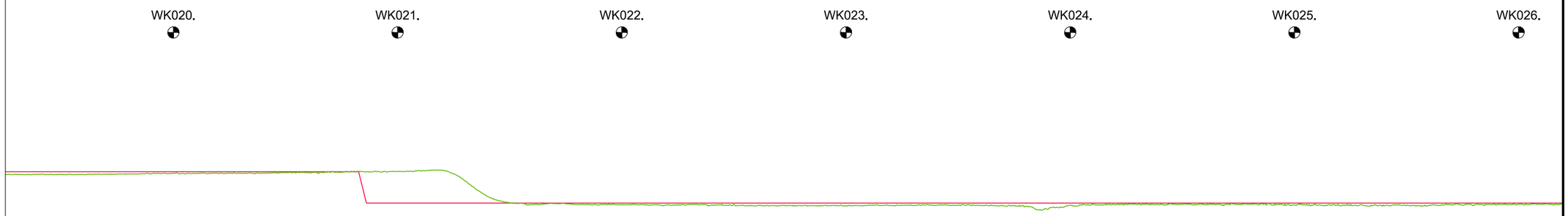

N.A.P.

KUNSTWERK GEGEVENS Meters t.o.v. N.A.P.																											
LEGGER Meters t.o.v. N.A.P.	+3.90	+3.90	+3.90	+3.90	+3.90	+3.90	+3.20	+3.20	+3.20	+3.20	+3.20	+3.20	+3.20	+3.20	+3.20	+3.20	+3.20	+3.20	+3.20	+3.20	+3.20	+3.20	+3.20	+3.20	+3.20	+3.20	+3.20
BEHEERREGISTER Meters t.o.v. N.A.P.	+3.84	+3.84	+3.86	+3.87	+3.88	+3.89	+3.91	+3.85	+3.20	+3.19	+3.16	+3.17	+3.17	+3.15	+3.14	+3.15	+3.15	+3.14	+3.15	+3.17	+3.17	+3.17	+3.16	+3.16	+3.15	+3.16	+3.18
AFSTANDEN Meters t.o.v. het nulpunt	1950.00	1975.00	2000.00	2025.00	2050.00	2075.00	2100.00	2125.00	2150.00	2175.00	2200.00	2225.00	2250.00	2275.00	2300.00	2325.00	2350.00	2375.00	2400.00	2425.00	2450.00	2475.00	2500.00	2525.00	2550.00	2575.00	2600.00

LEGENDA

- Leggerprofiel.
- Profiel van Vrije Ruimte.
- Beheerprofiel.
- NAP
- Dijkpaal

Waterschap Rivierenland

Legger: Polder Kievitswaard (WK000. - WK054.)			
Onderdeel: Lengteprofiel Legger			
Dijkpaal traject: WK	*Met* 009 *Bladen*	*Bladnr:*	004
Formaat: A3	*Schaal:* 1:2000/1:1000	*Status:*	Vastgesteld
Opnamedatum:	*Getekend:* T-DAM	*Datum:*	2020
Behoort bij: Besluit 2020062575			



N.A.P.

KUNSTWERK GEGEVENS Meters t.o.v. N.A.P.																											
LEGGER Meters t.o.v. N.A.P.	+3.20	+3.20	+3.20	+3.20	+3.20	+3.20	+3.20	+3.20	+3.20	+3.20	+3.20	+3.20	+3.20	+3.20	+3.20	+3.20	+3.20	+3.20	+3.20	+3.20	+3.20	+3.20	+3.20	+3.20	+3.20	+3.20	+3.20
BEHEERREGISTER Meters t.o.v. N.A.P.	+3.18	+3.17	+3.17	+3.19	+3.21	+3.19	+3.18	+3.18	+3.18	+3.17	+3.17	+3.19	+3.20	+3.21	+3.19	+3.20	+3.19	+3.19	+3.18	+3.16	+3.18	+3.16	+3.16	+3.15	+3.14	+3.15	+3.14
AFSTANDEN Meters t.o.v. het nulpunt	2600.00	2625.00	2650.00	2675.00	2700.00	2725.00	2750.00	2775.00	2800.00	2825.00	2850.00	2875.00	2900.00	2925.00	2950.00	2975.00	3000.00	3025.00	3050.00	3075.00	3100.00	3125.00	3150.00	3175.00	3200.00	3225.00	3250.00

LEGENDA

- Leggerprofiel.
- Profiel van Vrije Ruimte.
- Beheerprofiel.
- NAP
- Dijkpaal

Waterschap Rivierenland

Legger: Polder Kievitswaard (WK000. - WK054.)			
Onderdeel: Lengteprofiel Legger			
Dijkpaal traject: WK	*Met* 009 *Bladen*	*Bladnr:*	005
Formaat: A3	*Schaal:* 1:2000/1:1000	*Status:*	Vastgesteld
Opnamedatum:	*Getekend:* T-DAM	*Datum:*	2020
Behoort bij: Besluit 2020062575			

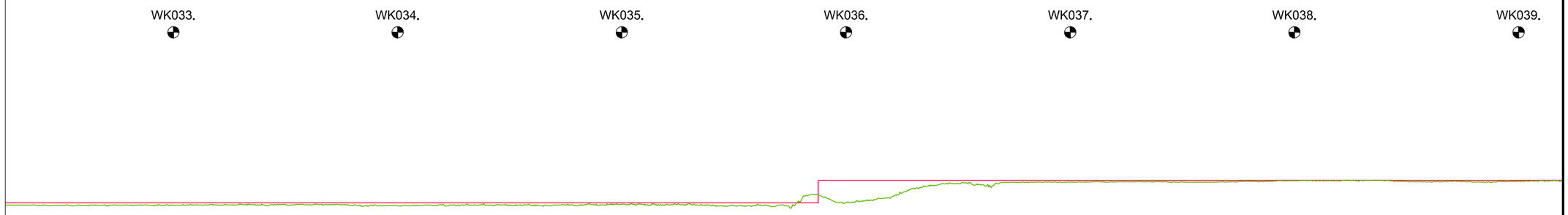

N.A.P.

KUNSTWERK GEGEVENS Meters t.o.v. N.A.P.																											
LEGGER Meters t.o.v. N.A.P.	+3.20	+3.20	+3.20	+3.20	+3.20	+3.20	+3.20	+3.20	+3.20	+3.20	+3.20	+3.20	+3.20	+3.20	+3.28	+3.43	+3.59	+3.70	+3.70	+3.70	+3.70	+3.70	+3.70	+3.70	+3.70	+3.70	+3.70
BEHEERREGISTER Meters t.o.v. N.A.P.	+3.14	+3.15	+3.15	+3.15	+3.16	+3.16	+3.13	+3.15	+3.14	+3.15	+3.17	+3.18	+3.14	+3.09	+3.20	+3.43	+3.62	+3.66	+3.66	+3.68	+3.66	+3.68	+3.69	+3.70	+3.67	+3.68	+3.68
AFSTANDEN Meters t.o.v. het nulpunt	3250.00	3275.00	3300.00	3325.00	3350.00	3375.00	3400.00	3425.00	3450.00	3475.00	3500.00	3525.00	3550.00	3575.00	3600.00	3625.00	3650.00	3675.00	3700.00	3725.00	3750.00	3775.00	3800.00	3825.00	3850.00	3875.00	3900.00

LEGENDA

- Leggerprofiel.
- Profiel van Vrije Ruimte.
- Beheerprofiel.
- NAP
- Dijkpaal

Waterschap Rivierenland

Legger: Polder Kievitswaard (WK000. - WK054.)			
Onderdeel: Lengteprofiel Legger			
Dijkpaal traject: WK	*Met* 009 *Bladen*	*Bladnr:*	006
Formaat: A3	*Schaal:* 1:2000/1:1000	*Status:*	Vastgesteld
Opnamedatum:	*Getekend:* T-DAM	*Datum:*	2020
Behoort bij: Besluit 2020062575			

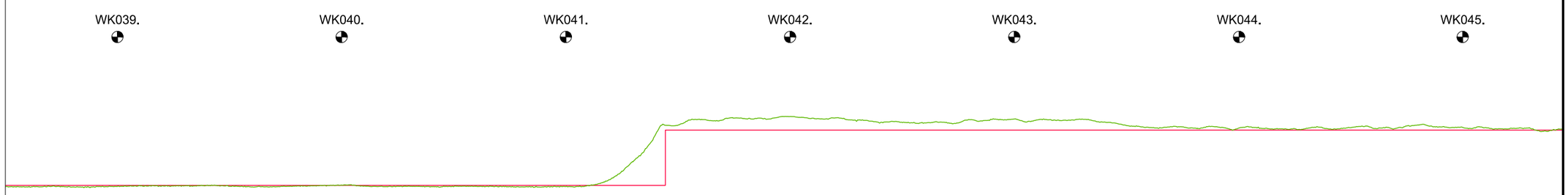

N.A.P.

KUNSTWERK GEGEVENS Meters t.o.v. N.A.P.																											
LEGGER Meters t.o.v. N.A.P.	+3.70	+3.70	+3.70	+3.70	+3.70	+3.70	+3.70	+3.70	+3.70	+3.70	+3.09	+4.93	+4.93	+4.93	+4.93	+4.93	+4.93	+4.93	+4.93	+4.93	+4.93	+4.93	+4.93	+4.93	+4.93	+4.93	+4.93
BEHEERREGISTER Meters t.o.v. N.A.P.	+3.68	+3.68	+3.69	+3.68	+3.68	+3.71	+3.68	+3.67	+3.67	+3.67	+4.02	+5.04	+5.20	+5.23	+5.16	+5.10	+5.09	+5.18	+5.15	+5.03	+5.00	+4.97	+4.96	+4.98	+5.02	+4.99	+4.97
AFSTANDEN Meters t.o.v. het nulpunt	3875.00	3900.00	3925.00	3950.00	3975.00	4000.00	4025.00	4050.00	4075.00	4100.00	4125.00	4150.00	4175.00	4200.00	4225.00	4250.00	4275.00	4300.00	4325.00	4350.00	4375.00	4400.00	4425.00	4450.00	4475.00	4500.00	4525.00

LEGENDA

- Leggerprofiel.
- Profiel van Vrije Ruimte.
- Beheerprofiel.
- NAP
- Dijkpaal

Waterschap Rivierenland

Legger:	Polder Kievitswaard (WK000. - WK054.)		
Onderdeel:	Lengteprofiel Legger		
Dijkpaal traject: WK	*Met* 009 *Bladen*	*Bladnr:*	007
Formaat: A3	*Schaal:* 1:2000/1:1000	*Status:*	Vastgesteld
Opnamedatum:	*Getekend:* T-DAM	*Datum:*	2020
Behoort bij: Besluit 2020062575			

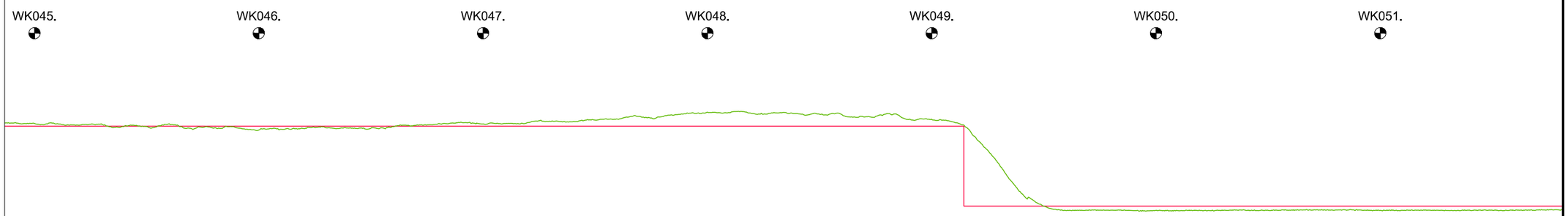

N.A.P.

KUNSTWERK GEGEVENS Meters t.o.v. N.A.P.																											
LEGGER Meters t.o.v. N.A.P.	+4.93	+4.93	+4.93	+4.93	+4.93	+4.93	+4.93	+4.93	+4.93	+4.93	+4.93	+4.93	+4.93	+4.93	+4.93	+4.93	+4.93	+3.15	+3.15	+3.15	+3.15	+3.15	+3.15	+3.15	+3.15	+3.15	+3.15	+3.15
BEHEERREGISTER Meters t.o.v. N.A.P.	+4.99	+4.97	+4.92	+4.90	+4.84	+4.90	+4.89	+4.96	+4.98	+5.05	+5.07	+5.11	+5.24	+5.20	+5.20	+5.15	+5.08	+4.39	+3.15	+3.06	+3.05	+3.06	+3.05	+3.07	+3.05	+3.06	+3.06	+3.06
AFSTANDEN Meters t.o.v. het nulpunt	4500.00	4525.00	4550.00	4575.00	4600.00	4625.00	4650.00	4675.00	4700.00	4725.00	4750.00	4775.00	4800.00	4825.00	4850.00	4875.00	4900.00	4925.00	4950.00	4975.00	5000.00	5025.00	5050.00	5075.00	5100.00	5125.00	5150.00	5175.00

LEGENDA

- Leggerprofiel.
- Profiel van Vrije Ruimte.
- Beheerprofiel.
- NAP
- Dijkpaal

Waterschap Rivierenland

Legger:	Polder Kievitswaard (WK000. - WK054.)		
Onderdeel:	Lengteprofiel Legger		
Dijkpaal traject: WK	*Met* 009 *Bladen*	*Bladnr:*	008
Formaat: A3	*Schaal:* 1:2000/1:1000	*Status:*	Vastgesteld
Opnamedatum:	*Getekend:* T-DAM	*Datum:*	2020
Behoort bij: Besluit 2020062575			

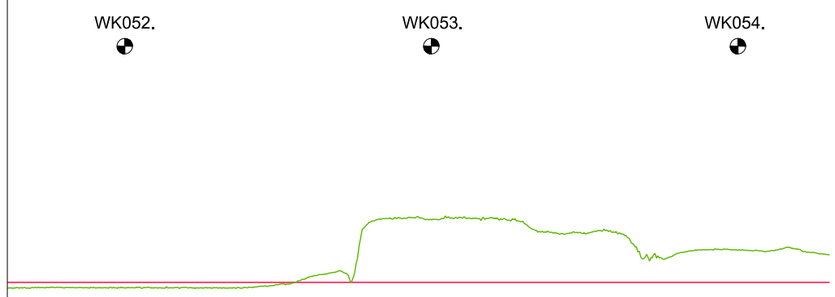

N.A.P.

KUNSTWERK GEGEVENS Meters t.o.v. N.A.P.												
LEGGER Meters t.o.v. N.A.P.	+3.15	+3.15	+3.15	+3.15	+3.15	+3.15	+3.15	+3.15	+3.15	+3.15	+3.15	
BEHEERREGISTER Meters t.o.v. N.A.P.	+3.06	+3.06	+3.06	+3.11	+3.32	+4.17	+4.16	+3.95	+3.55	+3.67	+3.63	
AFSTANDEN Meters t.o.v. het nulpunt	5175.00	5200.00	5225.00	5250.00	5275.00	5300.00	5325.00	5350.00	5375.00	5400.00	5425.00	

LEGENDA

- Leggerprofiel.
- Profiel van Vrije Ruimte.
- Beheerprofiel.
- NAP
- Dijkpaal

Waterschap Rivierenland

Legger: Polder Kievitswaard (WK000. - WK054.)			
Onderdeel: Lengteprofiel Legger			
Dijkpaal traject: WK	*Met* 009 *Bladen*	*Bladnr:*	009
Formaat: A3	*Schaal:* 1:2000/1:1000	*Status:*	Vastgesteld
Opnamedatum:	*Getekend:* T-DAM	*Datum:*	2020
Behoort bij: Besluit 2020062575			