Waterschap
Rivierenland

Polder Kievitswaard
Legger Overige Waterkering

Dijkpaaltraject Kievitswaard (OK000. – OK037.)

Legger Regionale Waterkering
Dijkpaaltraject Kievitswaard (OK000. – OK037.)

Inhoud

- Overzichtskaart Dijkpaaltraject Kievitswaard
- Situatiebladen (1:1.000)
- Dwarsprofielen (1:200)
- Lengteprofielen (1:2.000/1:100)

N

Referentielijn soort :

- Primaire waterkering
- Regionale waterkering
- Overige waterkering

Situatieblad 1:1000 met bladnummer

Waterschap Rivierenland

Legger : Polder Kievitswaard Oost

Onderdeel :	Overzichtskaart Dijkpaaltraject				
Dijkpaal traject :	OK	*Aantal bladen :*	001	*Bladnr :*	001
Formaat :	A3	*Schaal :*	1:10.000	*Status :*	Vastgesteld
Opnamedatum :	-	*Getekend :*	T-DAM	*Datum :*	2020
Besluitnr :	Besluit 2020062575			*Tekeningnr :*	-

Dijkpalen
Referentielijn Primaire Kering
Referentielijn Regionale Kering
Referentielijn Overige Kering
Teenlijn
Waterstaatswerk
Beschermingszone
Stortsteen
Harde Bekleding
Duiker
Wandconstructie
Coupure
Sluis
Gemaal
Keringverbeterings-constructie
Afsluiter Leidingen
Drainages
Hoofdgebouwen
Overig bouwwerk
E58 Kadastraal perceel
AZ003.+031M
Dwarsprofiel-locatie

Waterschap Rivierenland

Legger : Polder Kievitswaard Oost

Onderdeel :	Situatie Legger		
Dijkpaal traject : OK	*Aantal bld* : 011	*Bladnr* : 001	
Formaat : A3	*Schaal* : 1 : 1000	*Status* : Vastgesteld	
Opnamedatum : -	*Getekend* : T-DAM	*Datum* : 2020	
Besluitnr : 2020062575	*Tek. nr.* : OK001		

Dijkpalen
Referentielijn Primaire Kering
Referentielijn Regionale Kering
Referentielijn Overige Kering
Teenlijn
Waterstaatswerk
Beschermingszone
Stortsteen
Harde Bekleding
Duiker
Wandconstructie
Coupure
Sluis
Gemaal
Keringverbeterings-constructie
Afsluiter Leidingen
Drainages
Hoofdgebouwen
Overig bouwwerk
Kadastraal perceel
Dwarsprofiel-locatie
AZ003.+031M

Waterschap Rivierenland

Legger : Polder Kievitswaard Oost

Onderdeel :	Situatie Legger		
Dijkpaal traject : OK	*Aantal bld :* 011	*Bladnr :* 002	
Formaat : A3	*Schaal :* 1 : 1000	*Status :* Vastgesteld	
Opnamedatum : -	*Getekend :* T-DAM	*Datum :* 2020	
Besluitnr : 2020062575	*Tek. nr. :* Ok002		

Dijkpalen
Referentielijn Primaire Kering
Referentielijn Regionale Kering
Referentielijn Overige Kering
Teenlijn
Waterstaatswerk
Beschermingszone
Stortsteen
Harde Bekleding
Duiker
Wandconstructie
Coupure
Sluis
Gemaal
Keringverbeterings-constructie
Afsluiter Leidingen
Drainages
Hoofdgebouwen
Overig bouwwerk
Kadastraal perceel
Dwarsprofiel-locatie
AZ003.+031M

Waterschap Rivierenland

Legger : Polder Kievitswaard Oost

Onderdeel : Situatie Legger		
Dijkpaal traject : OK	*Aantal bld :* 011	*Bladnr :* 003
Formaat : A3	*Schaal :* 1 : 1000	*Status :* Vastgesteld
Opnamedatum : -	*Getekend :* T-DAM	*Datum :* 2020
Besluitnr : 2020062575	*Tek. nr. :* OK003	

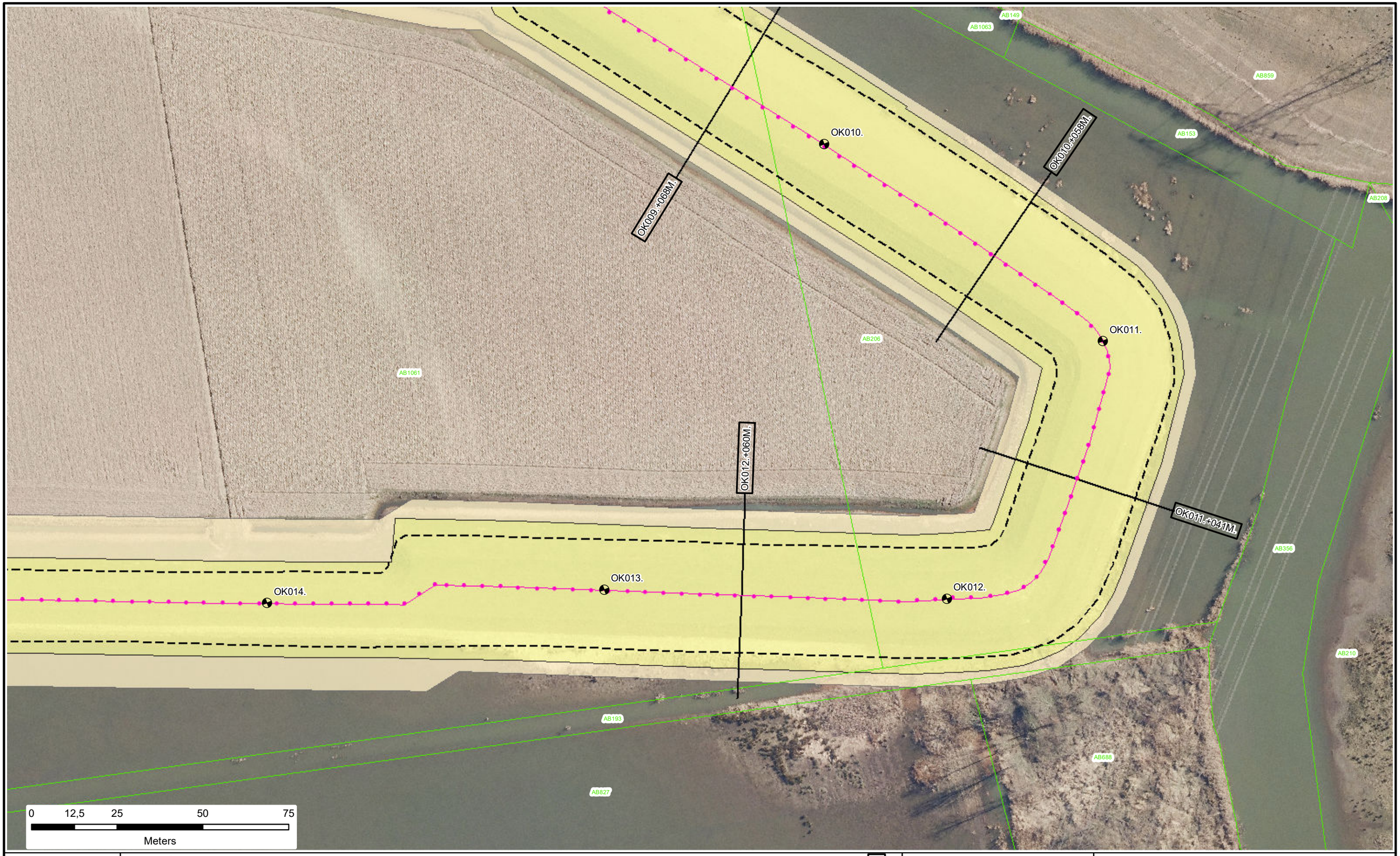

Dijkpalen
Referentielijn Primaire Kering
Referentielijn Regionale Kering
Referentielijn Overige Kering
Teenlijn
Waterstaatswerk
Beschermingszone
Stortsteen
Harde Bekleding
Duiker
Wandconstructie
Coupure
Sluis
Gemaal
Keringverbeterings-constructie
Afsluiter Leidingen
Drainages
Hoofdgebouwen
Overig bouwwerk
E58 Kadastraal perceel
AZ003.+031M
Dwarsprofiel-locatie

Waterschap Rivierenland

Legger : Polder Kievitswaard Oost

Onderdeel :	Situatie Legger		
Dijkpaal traject : OK	*Aantal bld* : 011	*Bladnr* : 004	
Formaat : A3	*Schaal* : 1 : 1000	*Status* : Vastgesteld	
Opnamedatum : -	*Getekend* : T-DAM	*Datum* : 2020	
Besluitnr : 2020062575	*Tek. nr.* : OK004		

Dijkpalen
Referentielijn Primaire Kering
Referentielijn Regionale Kering
Referentielijn Overige Kering
Teenlijn
Waterstaatswerk
Beschermingszone
Stortsteen
Harde Bekleding
Duiker
Wandconstructie
Coupure
Sluis
Gemaal
Keringverbeterings-constructie
Afsluiter Leidingen
Drainages
Hoofdgebouwen
Overig bouwwerk
Kadastraal perceel
Dwarsprofiel-locatie
AZ003.+031M

Waterschap Rivierenland

Legger : Polder Kievitswaard Oost

Onderdeel : Situatie Legger		
Dijkpaal traject : OK	*Aantal bld :* 011	*Bladnr :* 005
Formaat : A3	*Schaal :* 1 : 1000	*Status :* Vastgesteld
Opnamedatum : -	*Getekend :* T-DAM	*Datum :* 2020
Besluitnr : 2020062575	*Tek. nr. :* OK005	

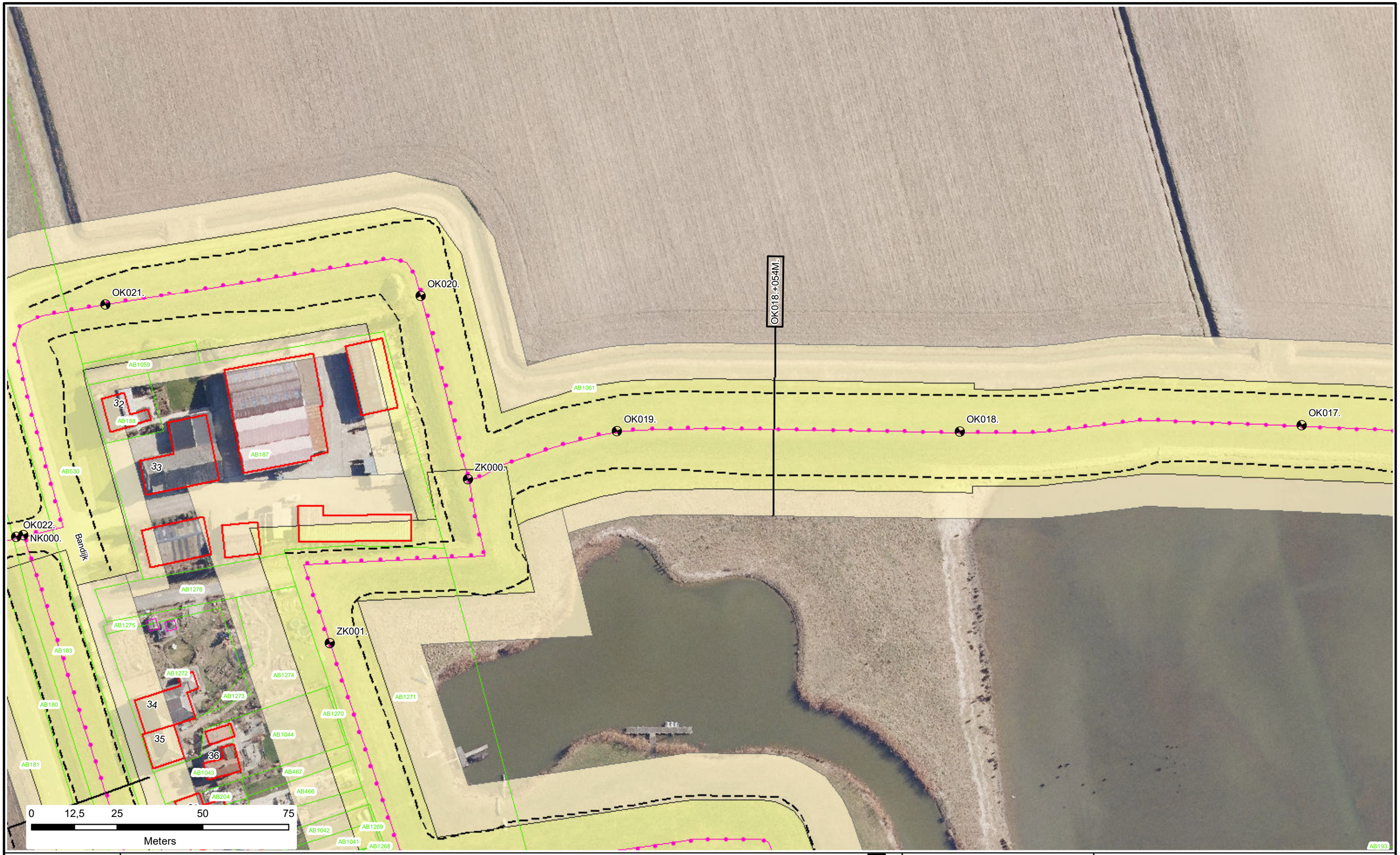

Dijkpalen
Referentielijn Primaire Kering
Referentielijn Regionale Kering
Referentielijn Overige Kering
Teenlijn
Waterstaatswerk
Beschermingszone
Stortsteen
Harde Bekleding
Duiker
Wandconstructie
Coupure
Sluis
Gemaal
Keringverbeterings-constructie
Afsluiter Leidingen
Drainages
Hoofdgebouwen
Overig bouwwerk
Kadastraal perceel
Dwarsprofiel-locatie
AZ003.+031M

Waterschap Rivierenland

Legger : Polder Kievitswaard Oost

Onderdeel :	Situatie Legger		
Dijkpaal traject :	OK	*Aantal bld :* 011	*Bladnr :* 006
Formaat :	A3	*Schaal :* 1 : 1000	*Status :* Vastgesteld
Opnamedatum :	–	*Getekend :* T-DAM	*Datum :* 2020
Besluitnr : 2020062575		*Tek. nr. :* OK006	

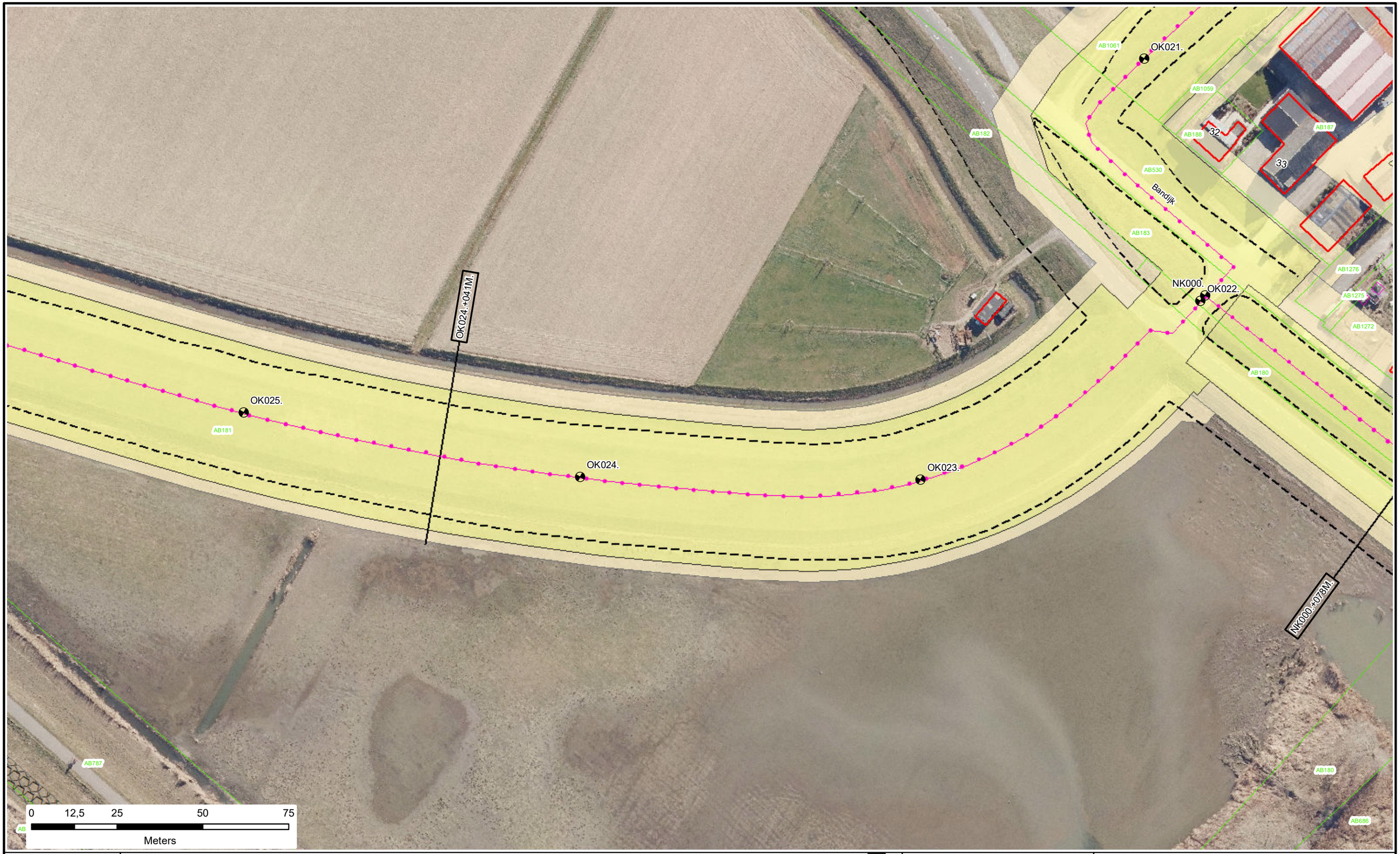

N

Dijkpalen
Referentielijn Primaire Kering
Referentielijn Regionale Kering
Referentielijn Overige Kering
Teenlijn
Waterstaatswerk
Beschermingszone
Stortsteen
Harde Bekleding
Duiker
Wandconstructie
Coupure
Sluis
Gemaal
Keringverbeterings-constructie
Afsluiter Leidingen
Drainages
Hoofdgebouwen
Overig bouwwerk
Kadastraal perceel
Dwarsprofiel-locatie
AZ003.+031M

Waterschap Rivierenland

Legger : Polder Kievitswaard Oost

Onderdeel : Situatie Legger		
Dijkpaal traject : OK	*Aantal bld :* 011	*Bladnr :* 007
Formaat : A3	*Schaal :* 1 : 1000	*Status :* Vastgesteld
Opnamedatum : -	*Getekend :* T-DAM	*Datum :* 2020
Besluitnr : 2020062575	*Tek. nr. :* OK007	

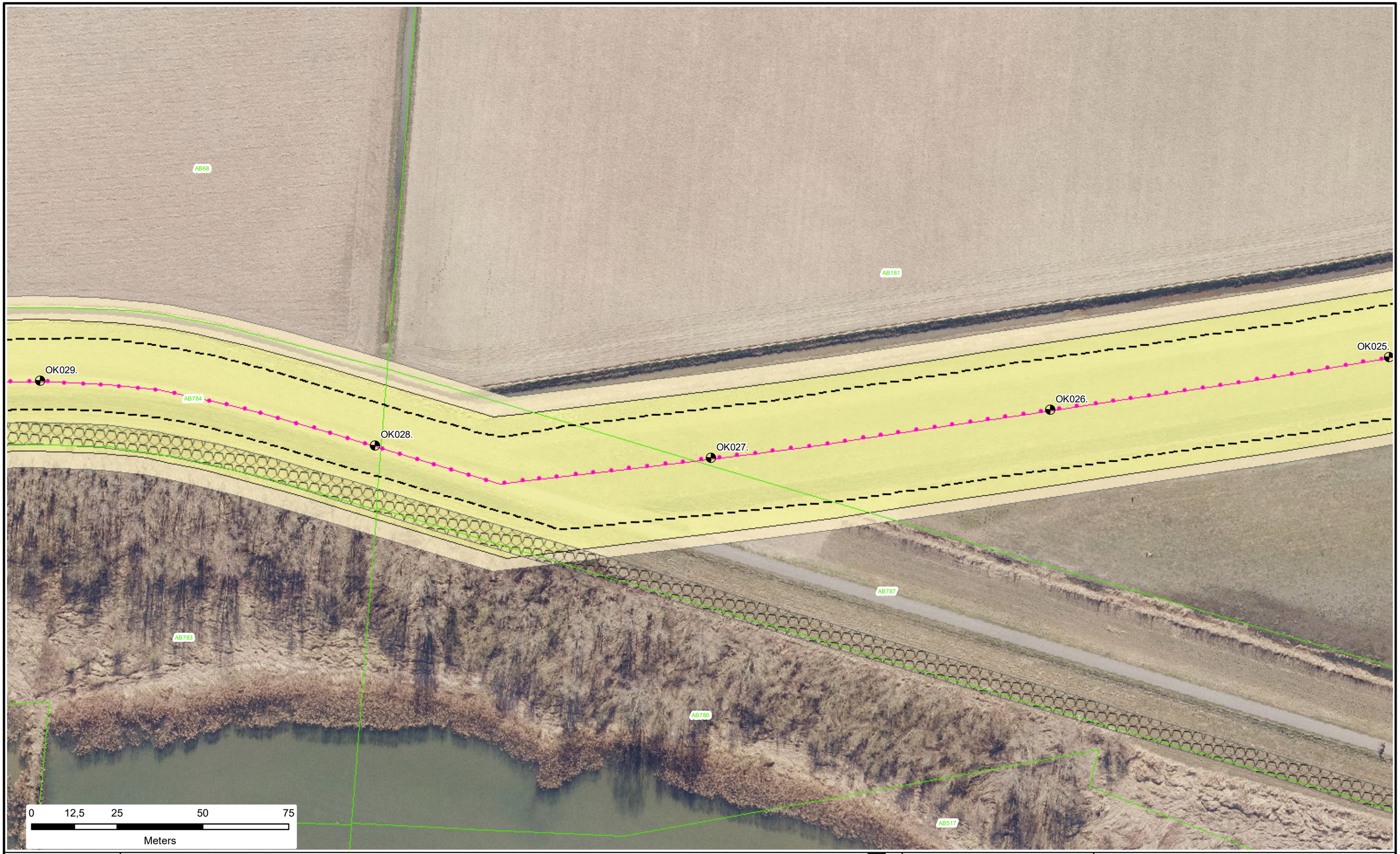

N

Dijkpalen
Referentielijn Primaire Kering
Referentielijn Regionale Kering
Referentielijn Overige Kering
Teenlijn

Waterstaatswerk
Beschermingszone
Stortsteen
Harde Bekleding

Duiker
Wandconstructie
Coupure
Sluis
Gemaal
Keringverbeterings-constructie

Afsluiter Leidingen
Drainages
Hoofdgebouwen
Overig bouwwerk
Kadastraal perceel

Dwarsprofiel-locatie
AZ003.+031M

Waterschap Rivierenland

Legger : Polder Kievitswaard Oost

Onderdeel : Situatie Legger		
Dijkpaal traject : OK	*Aantal bld :* 011	*Bladnr :* 008
Formaat : A3	*Schaal :* 1 : 1000	*Status :* Vastgesteld
Opnamedatum : -	*Getekend :* T-DAM	*Datum :* 2020
Besluitnr : 2020062575	*Tek. nr. :* OK008	

N

Dijkpalen
Referentielijn Primaire Kering
Referentielijn Regionale Kering
Referentielijn Overige Kering
Teenlijn
Waterstaatswerk
Beschermingszone
Stortsteen
Harde Bekleding
Duiker
Wandconstructie
Coupure
Sluis
Gemaal
Keringverbeterings-constructie
Afsluiter Leidingen
Drainages
Hoofdgebouwen
Overig bouwwerk
E58 Kadastraal perceel
AZ003.+031M
Dwarsprofiel-locatie

Waterschap Rivierenland

Legger : Polder Kievitswaard Oost

Onderdeel :	Situatie Legger		
Dijkpaal traject :	OK	*Aantal bld :* 011	*Bladnr :* 009
Formaat :	A3	*Schaal :* 1 : 1000	*Status :* Vastgesteld
Opnamedatum :	–	*Getekend :* T-DAM	*Datum :* 2020
Besluitnr :	2020062575	*Tek. nr. :*	OK009

N

Dijkpalen
Referentielijn Primaire Kering
Referentielijn Regionale Kering
Referentielijn Overige Kering
Teenlijn
Waterstaatswerk
Beschermingszone
Stortsteen
Harde Bekleding
Duiker
Wandconstructie
Coupure
Sluis
Gemaal
Keringverbeterings-constructie
Afsluiter Leidingen
Drainages
Hoofdgebouwen
Overig bouwwerk
Kadastraal perceel
Dwarsprofiel-locatie
AZ003.+031M

Waterschap Rivierenland

Legger : Polder Kievitswaard Oost

Onderdeel : Situatie Legger		
Dijkpaal traject : OK	*Aantal bld :* 011	*Bladnr :* 010
Formaat : A3	*Schaal :* 1 : 1000	*Status :* Vastgesteld
Opnamedatum : –	*Getekend :* T-DAM	*Datum :* 2020
Besluitnr : 2020062575	*Tek. nr. :* OK010	

N

Dijkpalen
Referentielijn Primaire Kering
Referentielijn Regionale Kering
Referentielijn Overige Kering
Teenlijn

Waterstaatswerk
Beschermingszone
Stortsteen
Harde Bekleding

Duiker
Wandconstructie
Coupure
Sluis
Gemaal
Keringverbeterings-constructie

Afsluiter Leidingen
Drainages
Hoofdgebouwen
Overig bouwwerk
E58 Kadastraal perceel

AZ003.+031M
Dwarsprofiel-locatie

Waterschap Rivierenland

Legger : Polder Kievitswaard Oost

Onderdeel : Situatie Legger		
Dijkpaal traject : OK	*Aantal bld :* 011	*Bladnr :* 011
Formaat : A3	*Schaal :* 1 : 1000	*Status :* Vastgesteld
Opnamedatum : -	*Getekend :* T-DAM	*Datum :* 2020
Besluitnr : 2020062575	*Tek. nr. :* OK011	

DWP OK001.+041M.
(OK000.+000m. - OK003.+034m.)

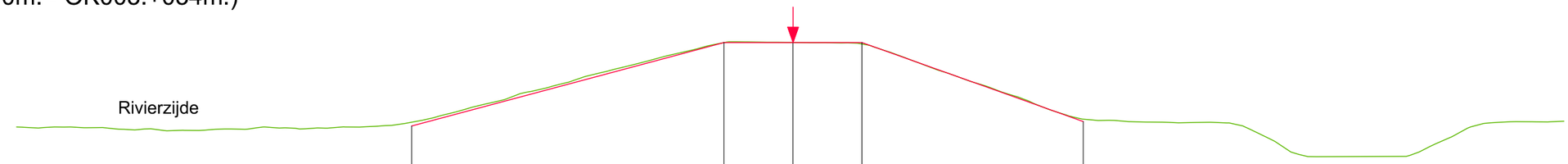

NAP -2.00m

| | | |

DWP OK 007.+064m.
(OK006.+054m. - OK009.+000m.)

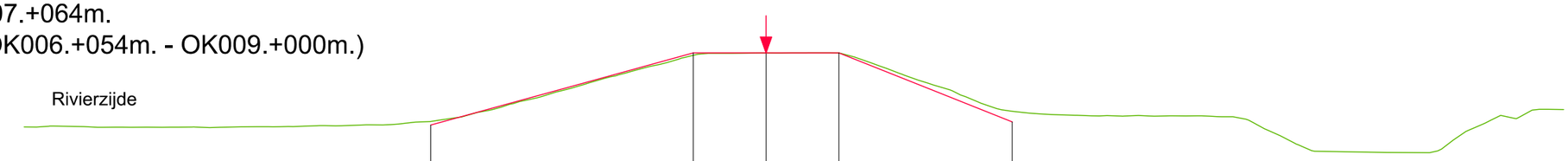

NAP -2.00m

| | | |

DWP OK010.+058m.
(OK010.+010m. - OK011.+000m.)

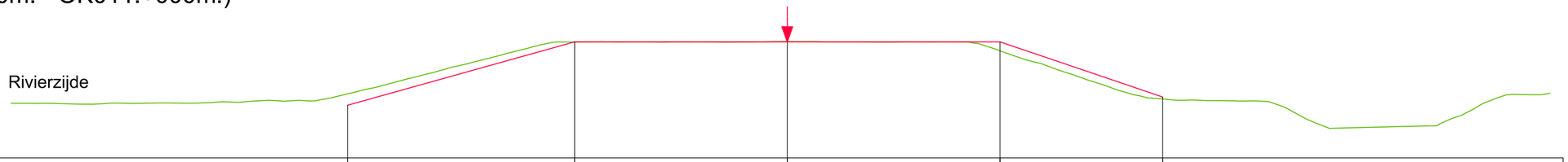

NAP -2.00m

| | | |

DWP OK012.+060m.
(OK011.+079m. - OK013.+058m.)

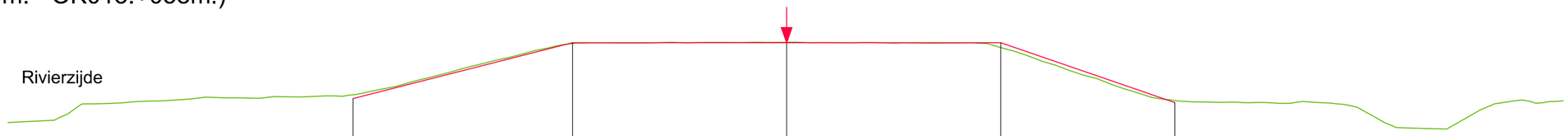

NAP -2.00m

| | | |

DWP OK018.+054m.
(OK018.+000m. - OK021.+046m.)

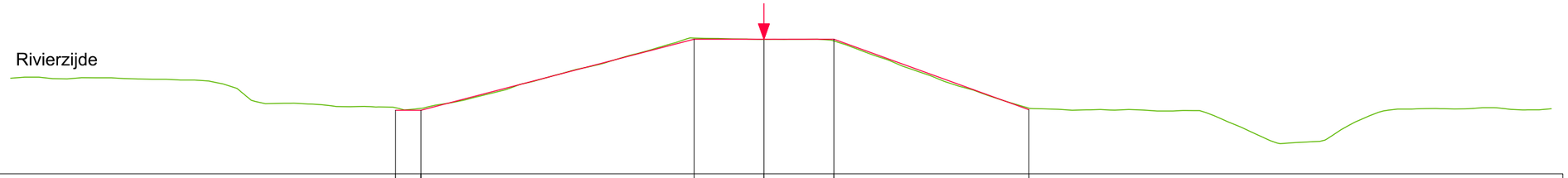

NAP -2.00m

| | | |

DWP OK029.+067m.
(OK026.+089m. - OK031.+003m.)

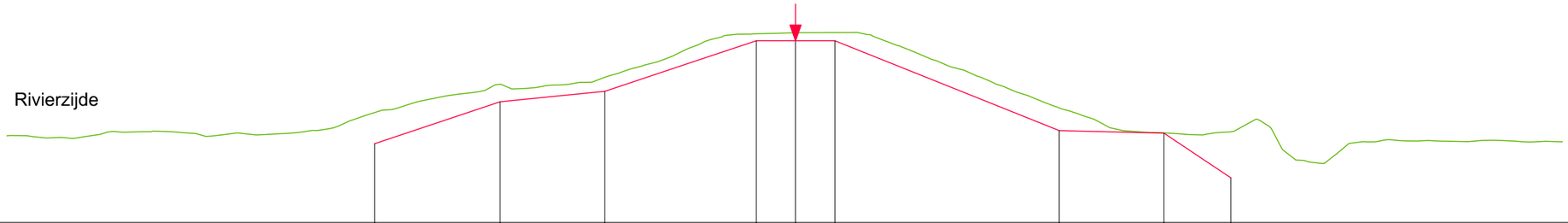

NAP -2.00m

| | | |

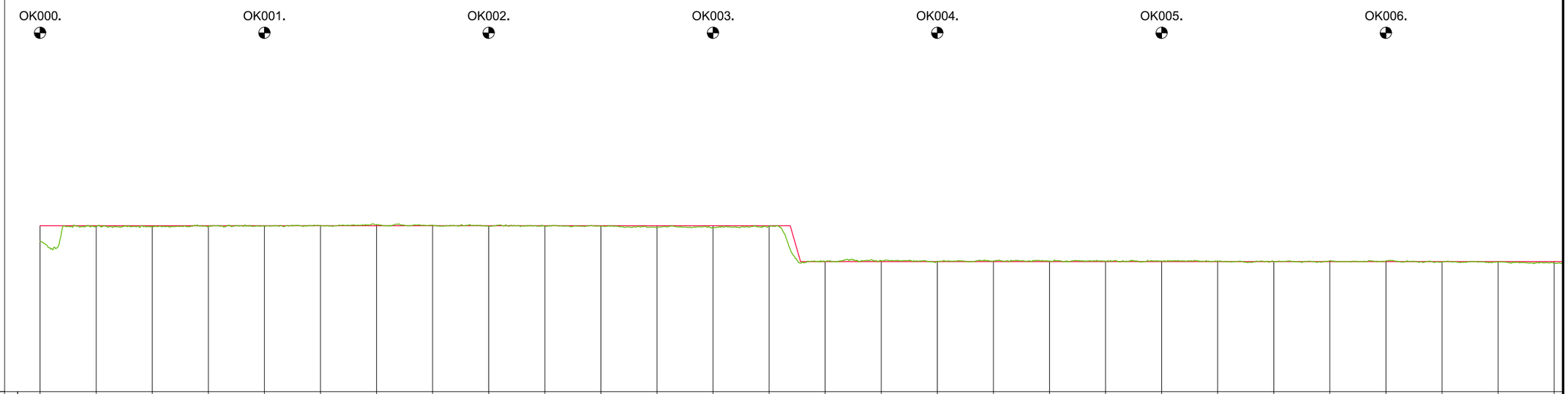

KUNSTWERK GEGEVENS Meters t.o.v. N.A.P.																												
LEGGER Meters t.o.v. N.A.P.	+3.70	+3.70	+3.70	+3.70	+3.70	+3.70	+3.70	+3.70	+3.70	+3.70	+3.70	+3.70	+3.70	+3.70	+2.90	+2.90	+2.90	+2.90	+2.90	+2.90	+2.90	+2.90	+2.90	+2.90	+2.90	+2.90	+2.90	+2.90
BEHEERREGISTER Meters t.o.v. N.A.P.	+3.35	+3.69	+3.68	+3.68	+3.70	+3.70	+3.73	+3.72	+3.69	+3.69	+3.69	+3.66	+3.65	+3.69	+2.90	+2.91	+2.90	+2.91	+2.91	+2.90	+2.91	+2.91	+2.90	+2.92	+2.91	+2.89	+2.88	+2.87
AFSTANDEN Meters t.o.v. het nulpunt	0.00	25.00	50.00	75.00	100.00	125.00	150.00	175.00	200.00	225.00	250.00	275.00	300.00	325.00	350.00	375.00	400.00	425.00	450.00	475.00	500.00	525.00	550.00	575.00	600.00	625.00	650.00	675.00

LEGENDA

- Leggerprofiel.
- Profiel van Vrije Ruimte.
- Beheerprofiel.
- NAP
- Dijkpaal

Waterschap Rivierenland

Legger: Polder Kievitswaard (OK000. - OK037.)			
Onderdeel: Lengteprofiel Legger			
Dijkpaal traject: OK	*Met* 006 *Bladen*	*Bladnr:*	001
Formaat: A3	*Schaal:* 1:2000/1:1000	*Status:*	Vastgesteld
Opnamedatum:	*Getekend:* T-DAM	*Datum:*	2020
Behoort bij: Besluit 2020062575			



N.A.P.

KUNSTWERK GEGEVENS Meters t.o.v. N.A.P.																												
LEGGER Meters t.o.v. N.A.P.	+2.90	+2.90	+2.90	+2.90	+2.90	+2.90	+2.90	+2.90	+2.90	+2.65	+2.65	+2.65	+2.65	+2.65	+2.65	+2.65	+2.65	+2.65	+2.65	+2.65	+2.65	+2.65	+2.65	+2.65	+2.65	+2.65	+2.65	+2.65
BEHEERREGISTER Meters t.o.v. N.A.P.	+2.87	+2.86	+2.87	+2.89	+2.90	+2.88	+2.87	+2.89	+2.88	+2.80	+2.65	+2.66	+2.66	+2.65	+2.66	+2.68	+2.67	+2.66	+2.68	+2.68	+2.66	+2.67	+2.67	+2.66	+2.64	+2.64	+2.65	+2.63
AFSTANDEN Meters t.o.v. het nulpunt	675.00	700.00	725.00	750.00	775.00	800.00	825.00	850.00	875.00	900.00	925.00	950.00	975.00	1000.00	1025.00	1050.00	1075.00	1100.00	1125.00	1150.00	1175.00	1200.00	1225.00	1250.00	1275.00	1300.00	1325.00	1350.00

LEGENDA

- Leggerprofiel.
- Profiel van Vrije Ruimte.
- Beheerprofiel.
- NAP
- Dijkpaal

Waterschap Rivierenland

Legger: Polder Kievitswaard (OK000. - OK037.)			
Onderdeel: Lengteprofiel Legger			
Dijkpaal traject: OK	*Met* 006 *Bladen*	*Bladnr:*	002
Formaat: A3	*Schaal:* 1:2000/1:1000	*Status:*	Vastgesteld
Opnamedatum:	*Getekend:* T-DAM	*Datum:*	2020
Behoort bij: Besluit 2020062575			

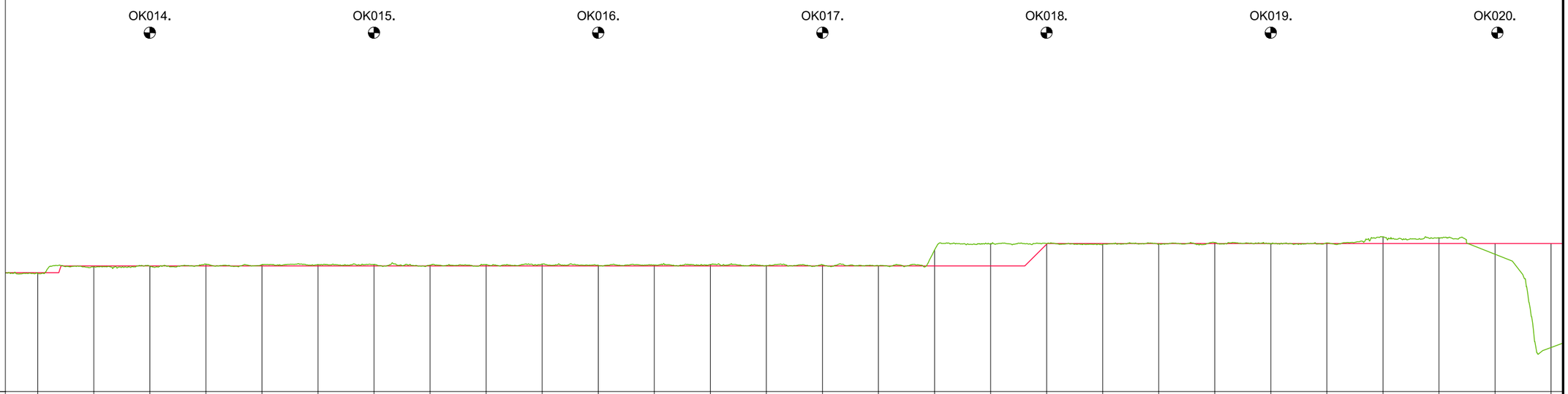

N.A.P.

KUNSTWERK GEGEVENS Meters t.o.v. N.A.P.																													
LEGGER Meters t.o.v. N.A.P.	+2.65	+2.80	+2.80	+2.80	+2.80	+2.80	+2.80	+2.80	+2.80	+2.80	+2.80	+2.80	+2.80	+2.80	+2.80	+2.80	+2.80	+2.80	+3.29	+3.30	+3.30	+3.30	+3.30	+3.30	+3.30	+3.30	+3.30	+3.30	+3.30
BEHEERREGISTER Meters t.o.v. N.A.P.	+2.63	+2.78	+2.79	+2.84	+2.83	+2.83	+2.84	+2.82	+2.83	+2.84	+2.82	+2.82	+2.83	+2.81	+2.82	+2.80	+3.16	+3.30	+3.30	+3.28	+3.29	+3.32	+3.30	+3.31	+3.45	+3.43	+3.06	+0.98	
AFSTANDEN Meters t.o.v. het nulpunt	1350.00	1375.00	1400.00	1425.00	1450.00	1475.00	1500.00	1525.00	1550.00	1575.00	1600.00	1625.00	1650.00	1675.00	1700.00	1725.00	1750.00	1775.00	1800.00	1825.00	1850.00	1875.00	1900.00	1925.00	1950.00	1975.00	2000.00	2025.00	

LEGENDA

- Leggerprofiel.
- Profiel van Vrije Ruimte.
- Beheerprofiel.
- NAP
- Dijkpaal

Waterschap Rivierenland

Legger: Polder Kievitswaard (OK000. - OK037.)			
Onderdeel: Lengteprofiel Legger			
Dijkpaal traject: OK	*Met* 006 *Bladen*	*Bladnr:*	003
Formaat: A3	*Schaal:* 1:2000/1:1000	*Status:*	Vastgesteld
Opnamedatum:	*Getekend:* T-DAM	*Datum:*	2020
Behoort bij: Besluit 2020062575			

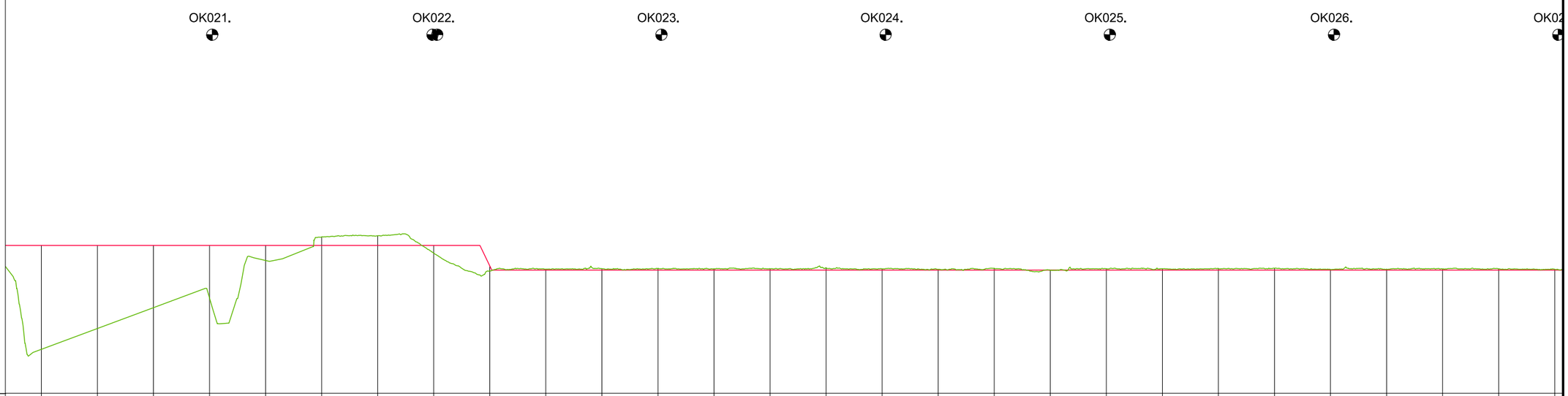

N.A.P.

KUNSTWERK GEGEVENS Meters t.o.v. N.A.P.																											
LEGGER Meters t.o.v. N.A.P.	+3.30	+3.30	+3.30	+3.30	+3.30	+3.30	+3.30	+3.30	+2.84	+2.75	+2.75	+2.75	+2.75	+2.75	+2.75	+2.75	+2.75	+2.75	+2.75	+2.75	+2.75	+2.75	+2.75	+2.75	+2.75	+2.75	+2.75
BEHEERREGISTER Meters t.o.v. N.A.P.	+0.98	+1.45	+1.91	+2.12	+2.96	+3.49	+3.51	+3.13	+2.73	+2.77	+2.78	+2.79	+2.78	+2.78	+2.80	+2.77	+2.77	+2.79	+2.74	+2.78	+2.78	+2.78	+2.79	+2.76	+2.77	+2.77	+2.78	+2.77
AFSTANDEN Meters t.o.v. het nulpunt	2025.00	2050.00	2075.00	2100.00	2125.00	2150.00	2175.00	2200.00	2225.00	2250.00	2275.00	2300.00	2325.00	2350.00	2375.00	2400.00	2425.00	2450.00	2475.00	2500.00	2525.00	2550.00	2575.00	2600.00	2625.00	2650.00	2675.00	2700.00

LEGENDA

- Leggerprofiel.
- Profiel van Vrije Ruimte.
- Beheerprofiel.
- NAP
- Dijkpaal

Waterschap Rivierenland

Legger: Polder Kievitswaard (OK000. - OK037.)			
Onderdeel: Lengteprofiel Legger			
Dijkpaal traject: OK	*Met* 006 *Bladen*	*Bladnr:*	004
Formaat: A3	*Schaal:* 1:2000/1:1000	*Status:*	Vastgesteld
Opnamedatum:	*Getekend:* T-DAM	*Datum:*	2020
Behoort bij: Besluit 2020062575			

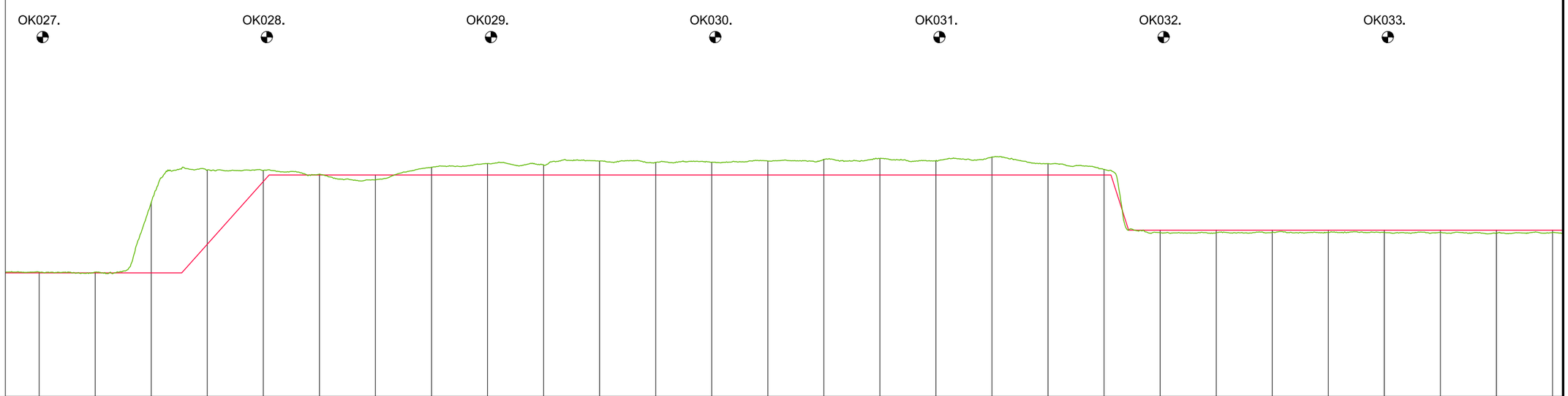

N.A.P.

KUNSTWERK GEGEVENS Meters t.o.v. N.A.P.																											
LEGGER Meters t.o.v. N.A.P.	+2.75	+2.75	+2.75	+3.39	+4.79	+4.93	+4.93	+4.93	+4.93	+4.93	+4.93	+4.93	+4.93	+4.93	+4.93	+4.93	+4.93	+4.93	+4.93	+4.93	+3.70	+3.70	+3.70	+3.70	+3.70	+3.70	+3.70	+3.70
BEHEERREGISTER Meters t.o.v. N.A.P.	+2.77	+2.77	+4.32	+5.04	+5.03	+4.95	+4.82	+5.10	+5.18	+5.15	+5.24	+5.21	+5.21	+5.24	+5.28	+5.30	+5.25	+5.33	+5.18	+5.05	+3.64	+3.64	+3.65	+3.65	+3.65	+3.65	+3.64	+3.65
AFSTANDEN Meters t.o.v. het nulpunt	2700.00	2725.00	2750.00	2775.00	2800.00	2825.00	2850.00	2875.00	2900.00	2925.00	2950.00	2975.00	3000.00	3025.00	3050.00	3075.00	3100.00	3125.00	3150.00	3175.00	3200.00	3225.00	3250.00	3275.00	3300.00	3325.00	3350.00	3375.00

LEGENDA

- Leggerprofiel.
- Profiel van Vrije Ruimte.
- Beheerprofiel.
- NAP
- Dijkpaal

Waterschap Rivierenland

Legger: Polder Kievitswaard (OK000. - OK037.)			
Onderdeel: Lengteprofiel Legger			
Dijkpaal traject: OK	*Met* 006 *Bladen*	*Bladnr:*	005
Formaat: A3	*Schaal:* 1:2000/1:1000	*Status:*	Vastgesteld
Opnamedatum:	*Getekend:* T-DAM	*Datum:*	2020
Behoort bij: Besluit 2020062575			

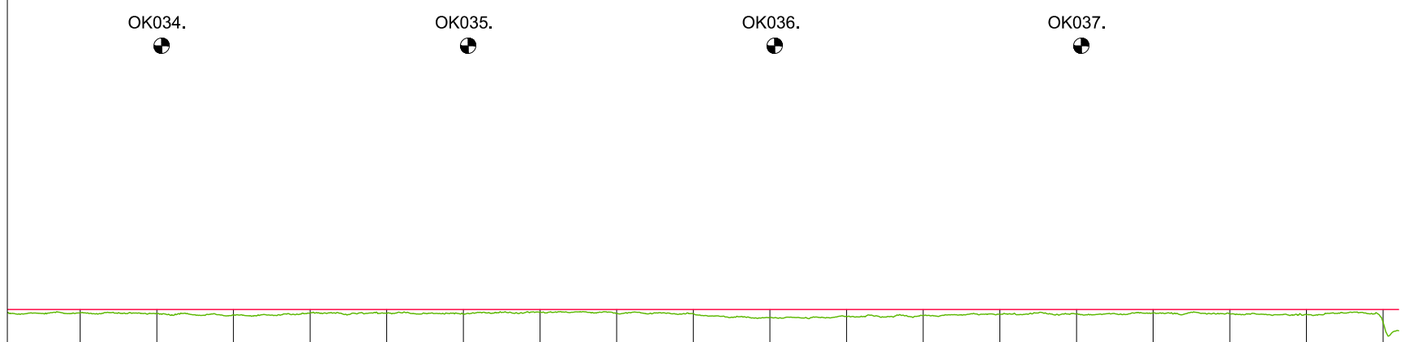

N.A.P.																		
KUNSTWERK GEGEVENS Meters t.o.v. N.A.P.																		
LEGGER Meters t.o.v. N.A.P.	+3.70	+3.70	+3.70	+3.70	+3.70	+3.70	+3.70	+3.70	+3.70	+3.70	+3.70	+3.70	+3.70	+3.70	+3.70	+3.70	+3.70	+3.70
BEHEERREGISTER Meters t.o.v. N.A.P.	+3.65	+3.64	+3.61	+3.64	+3.64	+3.62	+3.66	+3.64	+3.63	+3.57	+3.59	+3.60	+3.62	+3.63	+3.65	+3.63	+3.61	+3.49
AFSTANDEN Meters t.o.v. het nulpunt	3375.00	3400.00	3425.00	3450.00	3475.00	3500.00	3525.00	3550.00	3575.00	3600.00	3625.00	3650.00	3675.00	3700.00	3725.00	3750.00	3775.00	3800.00

LEGENDA

- Leggerprofiel.
- Profiel van Vrije Ruimte.
- Beheerprofiel.
- NAP
- Dijkpaal

Waterschap Rivierenland

Legger:	Polder Kievitswaard (OK000. - OK037.)		
Onderdeel:	Lengteprofiel Legger		
Dijkpaal traject: OK	*Met* 006 *Bladen*	*Bladnr:*	006
Formaat: A3	*Schaal:* 1:2000/1:1000	*Status:*	Vastgesteld
Opnamedatum:	*Getekend:* T-DAM	*Datum:*	2020
Behoort bij: Besluit 2020062575			