Waterschap
Rivierenland

Polder Happenhennip
Legger Overige Waterkering

Dijkpaaltraject Happenhennip (HH000. – HH058.)

Legger Regionale Waterkering
Dijkpaaltraject Happenhennip (HH000. – HH058.)

Inhoud

- Overzichtskaart Dijkpaaltraject Happenhennip
- Situatiebladen (1:1.000)
- Dwarsprofielen (1:200)
- Lengteprofielen (1:2.000/1:100)

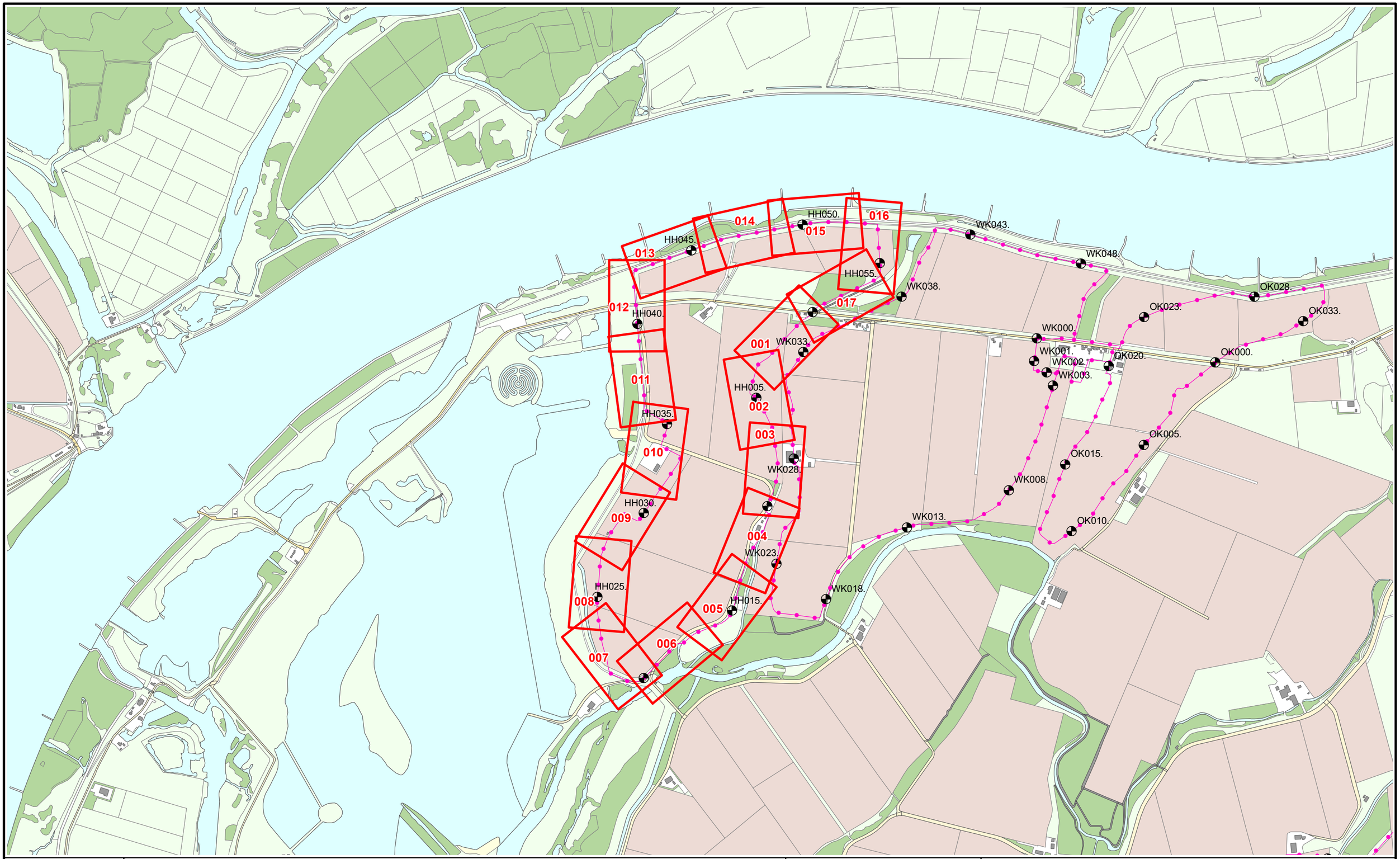

N

Referentielijn soort :

- Primaire waterkering
- Regionale waterkering
- Overige waterkering

Situatieblad 1:1000 met bladnummer

Waterschap Rivierenland

Legger : Happenhennip

Onderdeel :	Overzichtskaart Dijkpaaltraject				
Dijkpaal traject :	HH	*Aantal bladen :*	001	*Bladnr :*	001
Formaat :	A3	*Schaal :*	1 : 15.000	*Status :*	Vastgesteld
Opnamedatum :	-	*Getekend :*	T-DAM	*Datum :*	2020
Besluitnr :	Besluit 2020062575			*Tekeningnr :*	-

Dijkpalen
Referentielijn Primaire Kering
Referentielijn Regionale Kering
Referentielijn Overige Kering
Teenlijn
Waterstaatswerk
Beschermingszone
Stortsteen
Harde Bekleding
Duiker
Wandconstructie
Coupure
Sluis
Gemaal
Keringverbeterings-constructie
Afsluiter Leidingen
Drainages
Hoofdgebouwen
Overig bouwwerk
Kadastraal perceel
Dwarsprofiel-locatie
AZ003.+031M

Waterschap Rivierenland

Legger : Polder Happen Hennip

Onderdeel : Situatie Legger		
Dijkpaal traject : HH	*Aantal bld :* 017	*Bladnr :* 001
Formaat : A3	*Schaal :* 1 : 1000	*Status :* Vastgesteld
Opnamedatum : –	*Getekend :* T-DAM	*Datum :* 2020
Besluitnr : 2020062575	*Tek. nr. :* HH001	

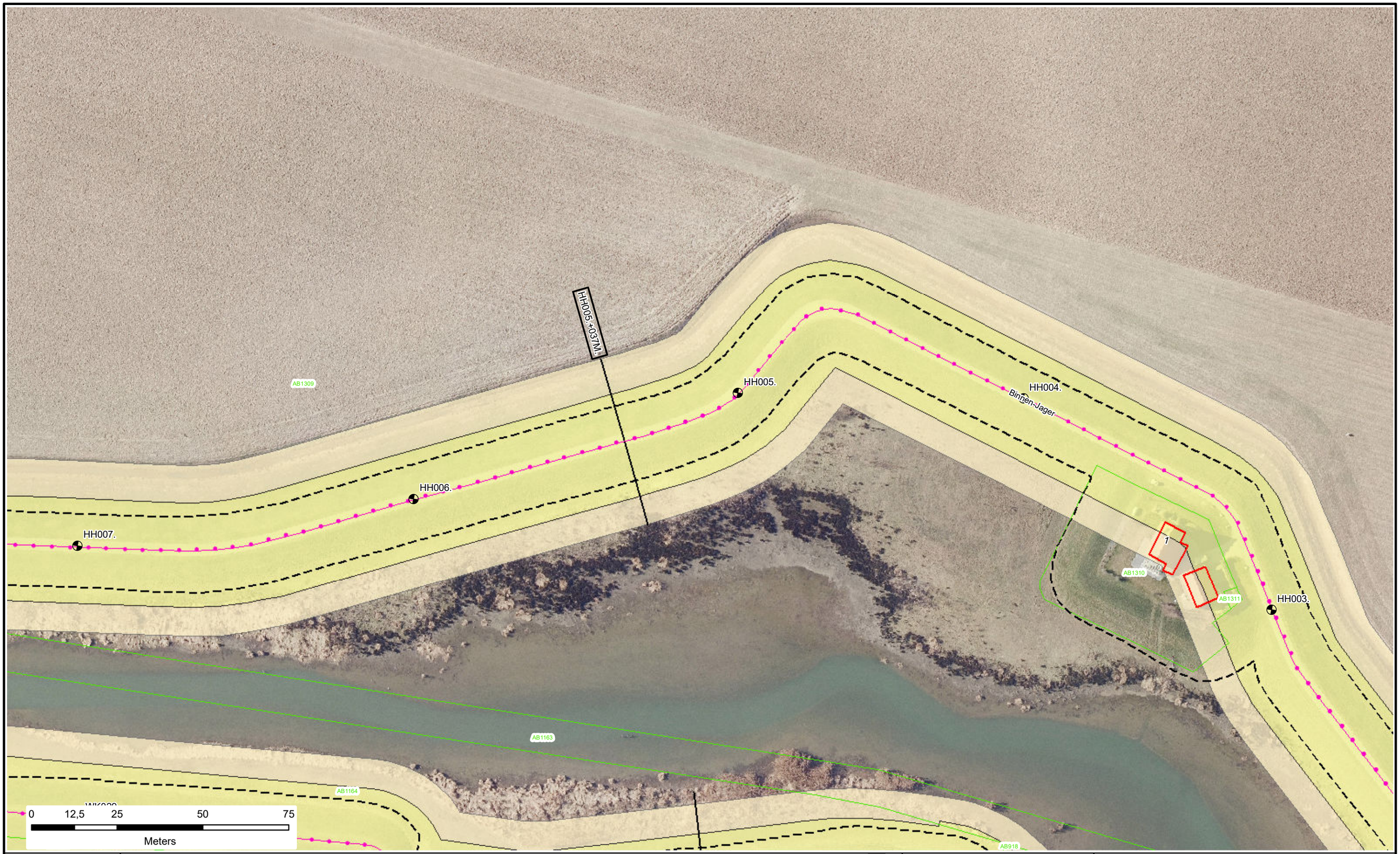

N

Dijkpalen
Referentielijn Primaire Kering
Referentielijn Regionale Kering
Referentielijn Overige Kering
Teenlijn

Waterstaatswerk
Beschermingszone
Stortsteen
Harde Bekleding

Duiker
Wandconstructie
Coupure
Sluis
Gemaal
Keringverbeterings-constructie

Afsluiter Leidingen
Drainages
Hoofdgebouwen
Overig bouwwerk
E58 Kadastraal perceel

AZ003.+031M
Dwarsprofiel-locatie

Waterschap Rivierenland

Legger : Polder Happen Hennip

Onderdeel : Situatie Legger			
Dijkpaal traject : HH	*Aantal bld :* 017	*Bladnr :* 002	
Formaat : A3	*Schaal :* 1 : 1000	*Status :* Vastgesteld	
Opnamedatum : -	*Getekend :* T-DAM	*Datum :* 2020	
Besluitnr : 2020062575	*Tek. nr. :* HH002		



N

Dijkpalen
Referentielijn Primaire Kering
Referentielijn Regionale Kering
Referentielijn Overige Kering
Teenlijn

Waterstaatswerk
Beschermingszone
Stortsteen
Harde Bekleding

Duiker
Wandconstructie
Coupure
Sluis
Gemaal
Keringverbeterings-constructie

Afsluiter Leidingen
Drainages
Hoofdgebouwen
Overig bouwwerk
Kadastraal perceel

Dwarsprofiel-locatie

AZ003.+031M

Waterschap Rivierenland

Legger : Polder Happen Hennip

Onderdeel : Situatie Legger		
Dijkpaal traject : HH	*Aantal bld :* 017	*Bladnr :* 003
Formaat : A3	*Schaal :* 1 : 1000	*Status :* Vastgesteld
Opnamedatum : -	*Getekend :* T-DAM	*Datum :* 2020
Besluitnr : 2020062575	*Tek. nr. :* HH003	

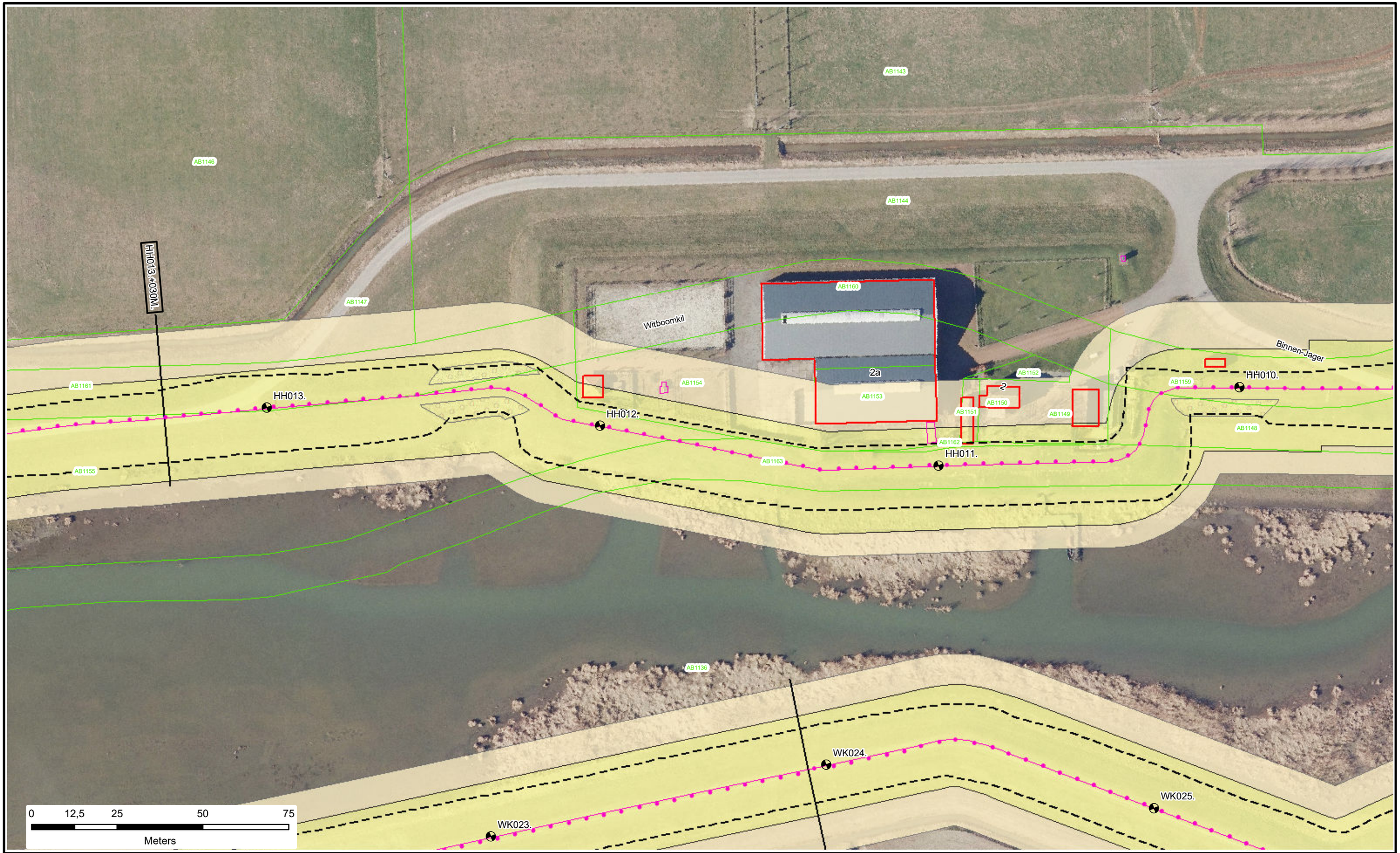

Dijkpalen
Referentielijn Primaire Kering
Referentielijn Regionale Kering
Referentielijn Overige Kering
Teenlijn
Waterstaatswerk
Beschermingszone
Stortsteen
Harde Bekleding
Duiker
Wandconstructie
Coupure
Sluis
Gemaal
Keringverbeterings-constructie
Afsluiter Leidingen
Drainages
Hoofdgebouwen
Overig bouwwerk
E58 Kadastraal perceel
AZ003.+031M
Dwarsprofiel-locatie

Waterschap Rivierenland

Legger : Polder Happen Hennip

Onderdeel :	Situatie Legger		
Dijkpaal traject : HH	*Aantal bld :* 017	*Bladnr :* 004	
Formaat : A3	*Schaal :* 1 : 1000	*Status :* Vastgesteld	
Opnamedatum : -	*Getekend :* T-DAM	*Datum :* 2020	
Besluitnr : 2020062575	*Tek. nr. :* HH004		

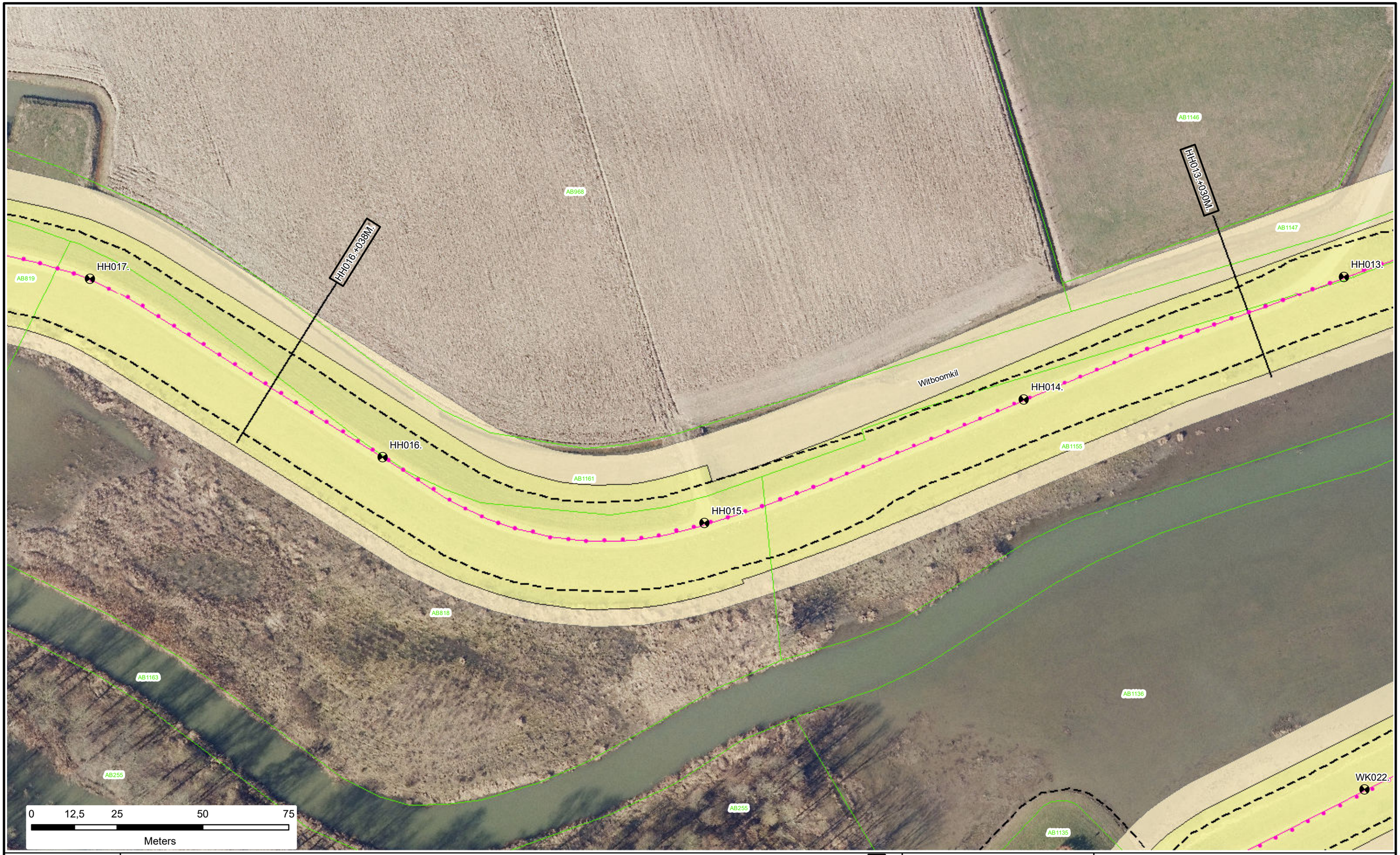

Dijkpalen
Referentielijn Primaire Kering
Referentielijn Regionale Kering
Referentielijn Overige Kering
Teenlijn
Waterstaatswerk
Beschermingszone
Stortsteen
Harde Bekleding
Duiker
Wandconstructie
Coupure
Sluis
Gemaal
Keringverbeterings-constructie
Afsluiter Leidingen
Drainages
Hoofdgebouwen
Overig bouwwerk
Kadastraal perceel
Dwarsprofiel-locatie
AZ003.+031M

Waterschap Rivierenland

Legger : Polder Happen Hennip

Onderdeel : Situatie Legger		
Dijkpaal traject : HH	*Aantal bld :* 017	*Bladnr :* 005
Formaat : A3	*Schaal :* 1 : 1000	*Status :* Vastgesteld
Opnamedatum : -	*Getekend :* T-DAM	*Datum :* 2020
Besluitnr : 2020062575	*Tek. nr. :* HH005	

Dijkpalen
Referentielijn Primaire Kering
Referentielijn Regionale Kering
Referentielijn Overige Kering
Teenlijn
Waterstaatswerk
Beschermingszone
Stortsteen
Harde Bekleding
Duiker
Wandconstructie
Coupure
Sluis
Gemaal
Keringverbeterings-constructie
Afsluiter Leidingen
Drainages
Hoofdgebouwen
Overig bouwwerk
Kadastraal perceel
Dwarsprofiel-locatie
AZ003.+031M

Waterschap Rivierenland

Legger : Polder Happen Hennip

Onderdeel :	Situatie Legger		
Dijkpaal traject : HH	*Aantal bld :* 017	*Bladnr :* 006	
Formaat : A3	*Schaal :* 1 : 1000	*Status :* Vastgesteld	
Opnamedatum : -	*Getekend :* T-DAM	*Datum :* 2020	
Besluitnr : 2020062575	*Tek. nr. :* HH006		

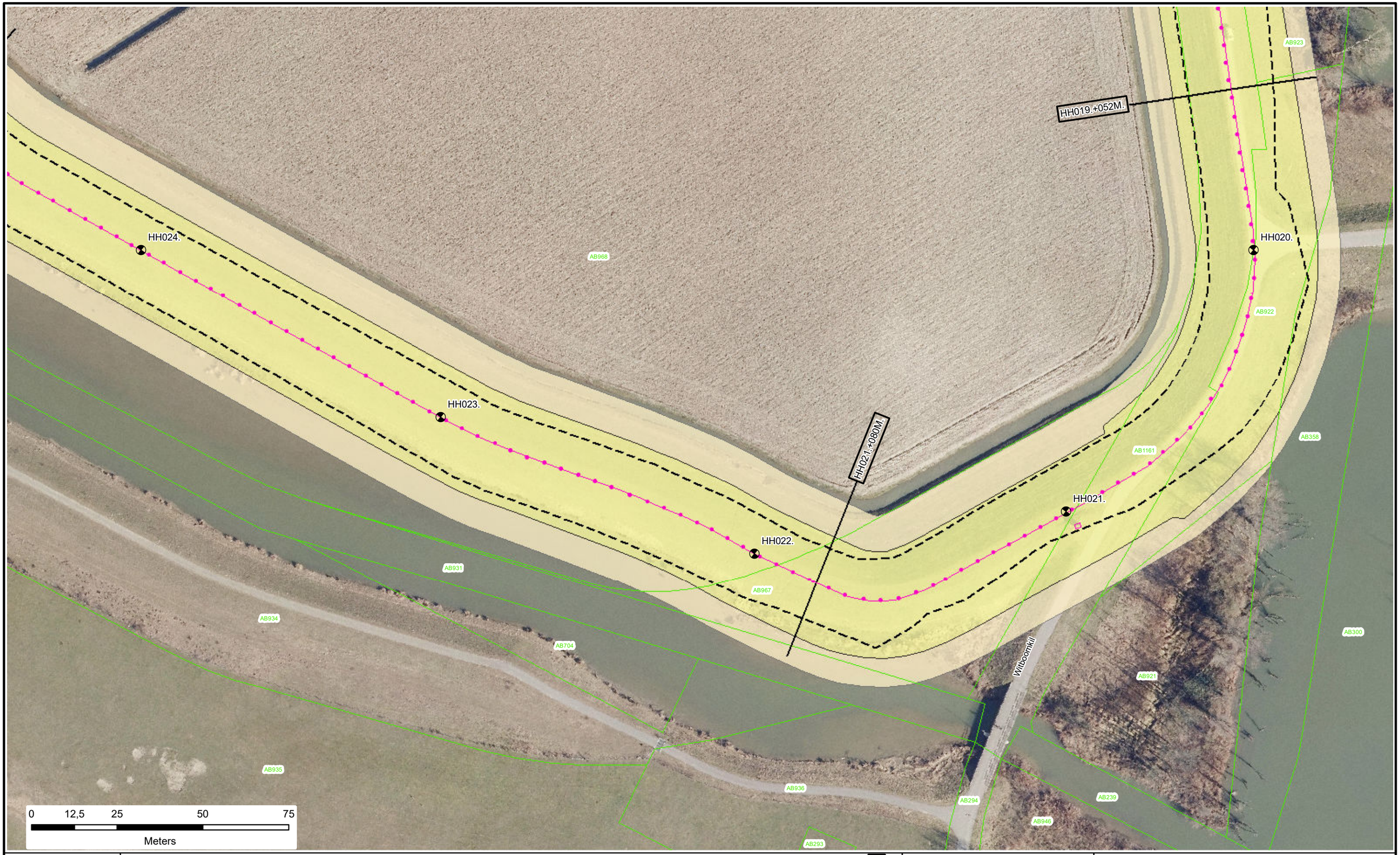

Dijkpalen
Referentielijn Primaire Kering
Referentielijn Regionale Kering
Referentielijn Overige Kering
Teenlijn
Waterstaatswerk
Beschermingszone
Stortsteen
Harde Bekleding
Duiker
Wandconstructie
Coupure
Sluis
Gemaal
Keringverbeterings-constructie
Afsluiter Leidingen
Drainages
Hoofdgebouwen
Overig bouwwerk
Kadastraal perceel
AZ003.+031M
Dwarsprofiel-locatie

Waterschap Rivierenland

Legger : Polder Happen Hennip

Onderdeel : Situatie Legger		
Dijkpaal traject : HH	*Aantal bld :* 017	*Bladnr :* 007
Formaat : A3	*Schaal :* 1 : 1000	*Status :* Vastgesteld
Opnamedatum : -	*Getekend :* T-DAM	*Datum :* 2020
Besluitnr : 2020062575	*Tek. nr. :* HH007	

N

Dijkpalen
Referentielijn Primaire Kering
Referentielijn Regionale Kering
Referentielijn Overige Kering
Teenlijn

Waterstaatswerk
Beschermingszone
Stortsteen
Harde Bekleding

Duiker
Wandconstructie
Coupure
Sluis
Gemaal
Keringverbeterings-constructie

Afsluiter Leidingen
Drainages
Hoofdgebouwen
Overig bouwwerk
E58 Kadastraal perceel

AZ003.+031M
Dwarsprofiel-locatie

Waterschap Rivierenland

Legger : Polder Happen Hennip

Onderdeel :	Situatie Legger		
Dijkpaal traject : HH	*Aantal bld* : 017	*Bladnr* : 008	
Formaat : A3	*Schaal* : 1 : 1000	*Status* : Vastgesteld	
Opnamedatum : -	*Getekend* : T-DAM	*Datum* : 2020	
Besluitnr : 2020062575	*Tek. nr.* : HH008		

Dijkpalen
Referentielijn Primaire Kering
Referentielijn Regionale Kering
Referentielijn Overige Kering
Teenlijn

Waterstaatswerk
Beschermingszone
Stortsteen
Harde Bekleding

Duiker
Wandconstructie
Coupure
Sluis
Gemaal
Keringverbeterings-constructie

Afsluiter Leidingen
Drainages
Hoofdgebouwen
Overig bouwwerk
E58 Kadastraal perceel

AZ003.+031M
Dwarsprofiel-locatie

Waterschap Rivierenland

Legger : Polder Happen Hennip

Onderdeel :	Situatie Legger		
Dijkpaal traject : HH	*Aantal bld :* 017	*Bladnr :* 009	
Formaat : A3	*Schaal :* 1 : 1000	*Status :* Vastgesteld	
Opnamedatum : -	*Getekend :* T-DAM	*Datum :* 2020	
Besluitnr : 2020062575	*Tek. nr. :* HH009		

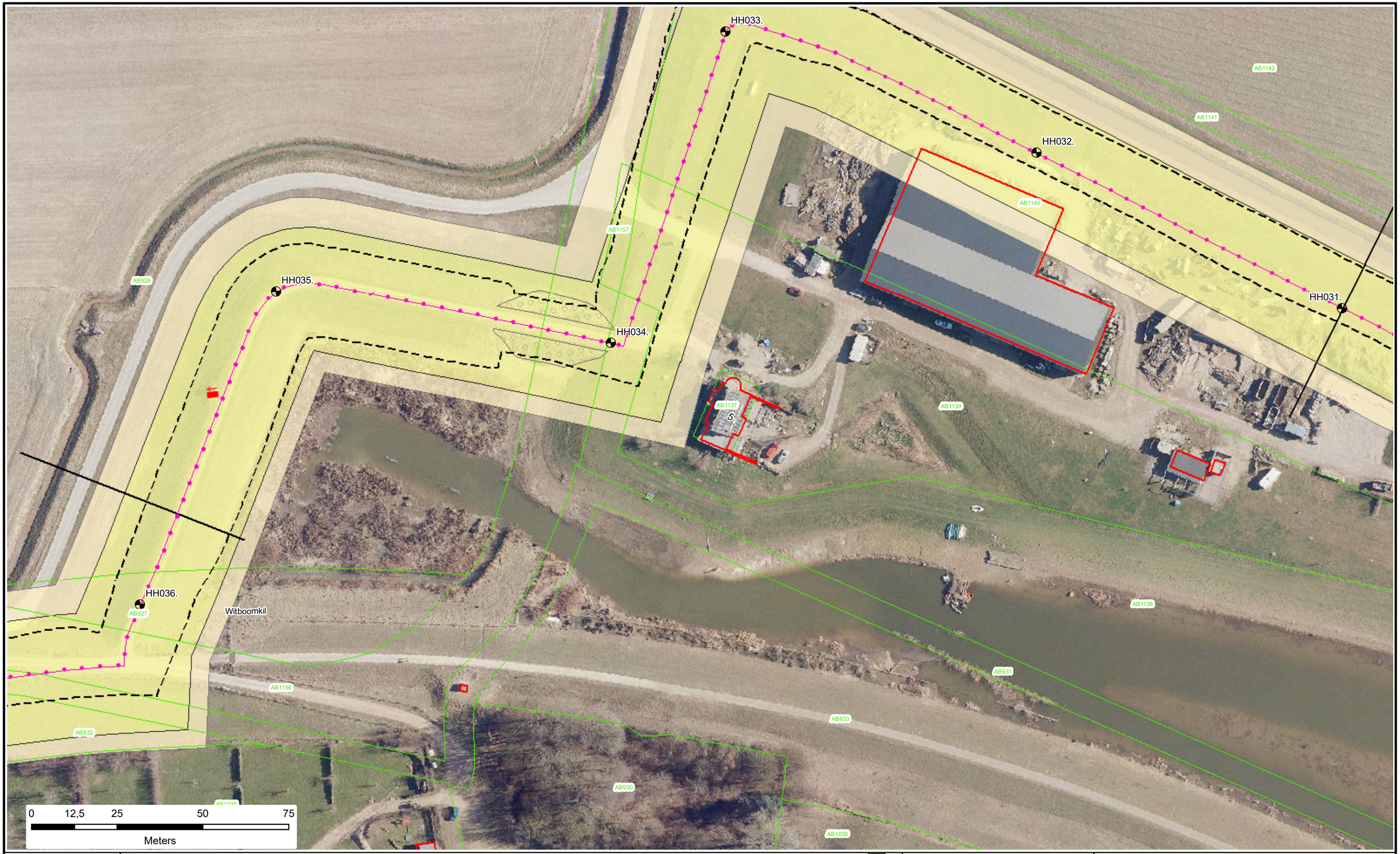

Dijkpalen
Referentielijn Primaire Kering
Referentielijn Regionale Kering
Referentielijn Overige Kering
Teenlijn
Waterstaatswerk
Beschermingszone
Stortsteen
Harde Bekleding
Duiker
Wandconstructie
Coupure
Sluis
Gemaal
Keringverbeterings-constructie
Afsluiter Leidingen
Drainages
Hoofdgebouwen
Overig bouwwerk
Kadastraal perceel
Dwarsprofiel-locatie
AZ003.+031M

Waterschap Rivierenland

Legger : Polder Happen Hennip

Onderdeel : Situatie Legger			
Dijkpaal traject : HH	*Aantal bld :* 017	*Bladnr :* 010	
Formaat : A3	*Schaal :* 1 : 1000	*Status :* Vastgesteld	
Opnamedatum : -	*Getekend :* T-DAM	*Datum :* 2020	
Besluitnr : 2020062575	*Tek. nr. :* HH010		

N

Dijkpalen
Referentielijn Primaire Kering
Referentielijn Regionale Kering
Referentielijn Overige Kering
Teenlijn

Waterstaatswerk
Beschermingszone
Stortsteen
Harde Bekleding

Duiker
Wandconstructie
Coupure
Sluis
Gemaal
Keringverbeterings-constructie

Afsluiter Leidingen
Drainages
Hoofdgebouwen
Overig bouwwerk
Kadastraal perceel

Dwarsprofiel-locatie AZ003.+031M

Waterschap Rivierenland

Legger : Polder Happen Hennip

Onderdeel : Situatie Legger			
Dijkpaal traject : HH	*Aantal bld :* 017	*Bladnr :* 011	
Formaat : A3	*Schaal :* 1 : 1000	*Status :* Vastgesteld	
Opnamedatum : -	*Getekend :* T-DAM	*Datum :* 2020	
Besluitnr : 2020062575	*Tek. nr. :* HH011		

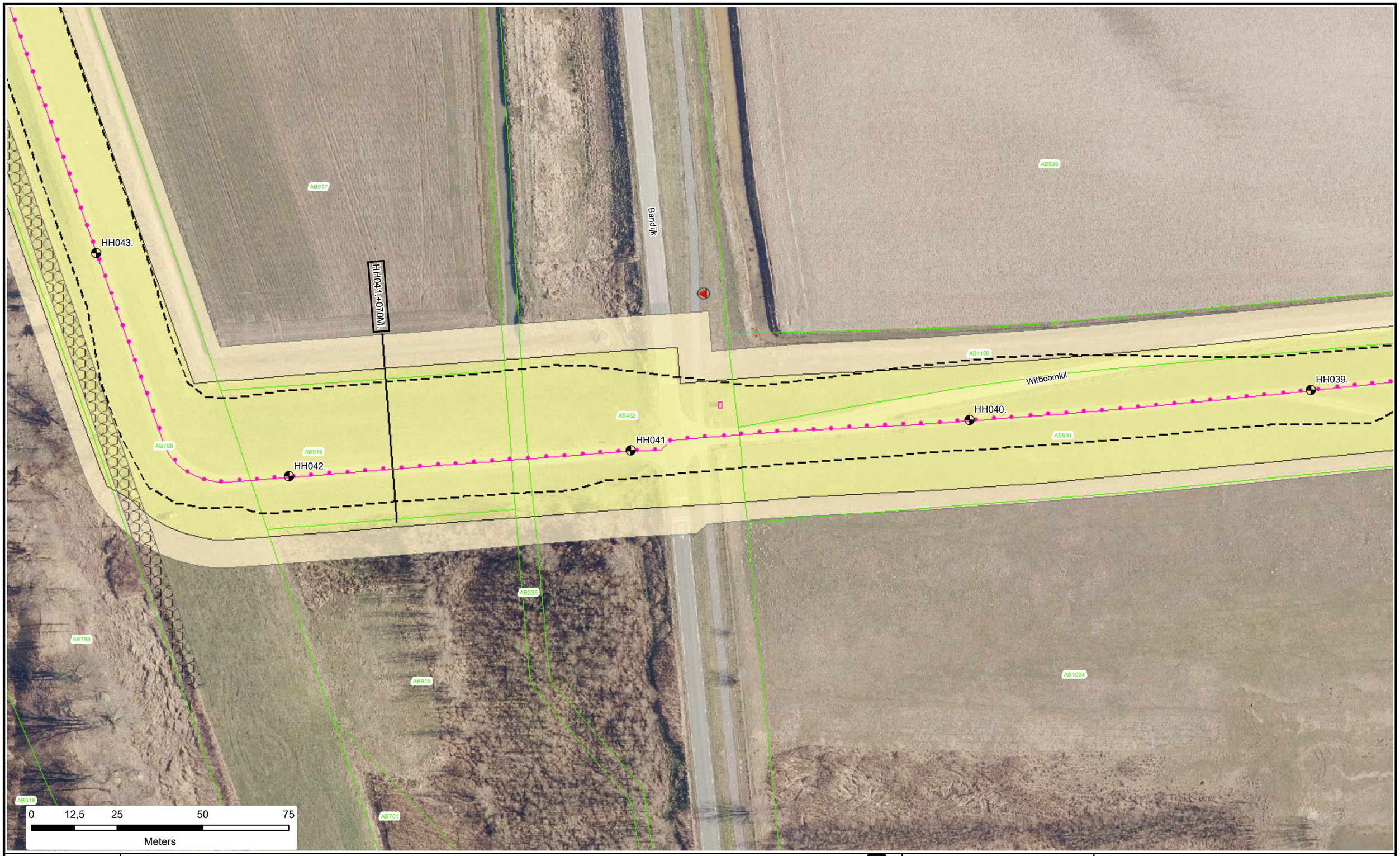

N

- Dijkpalen
- Referentielijn Primaire Kering
- Referentielijn Regionale Kering
- Referentielijn Overige Kering
- Teenlijn
- Waterstaatswerk
- Beschermingszone
- Stortsteen
- Harde Bekleding
- Duiker
- Wandconstructie
- Coupure
- Sluis
- Gemaal
- Keringverbeterings-constructie
- Afsluiter Leidingen
- Drainages
- Hoofdgebouwen
- Overig bouwwerk
- E58 Kadastraal perceel

AZ003.+031M
Dwarsprofiel-locatie

Waterschap Rivierenland

Legger : Polder Happen Hennip

Onderdeel :	Situatie Legger		
Dijkpaal traject : HH	*Aantal bld :* 017	*Bladnr :* 012	
Formaat : A3	*Schaal :* 1 : 1000	*Status :* Vastgesteld	
Opnamedatum : –	*Getekend :* T-DAM	*Datum :* 2020	
Besluitnr : 2020062575	*Tek. nr. :* HH012		

N

Dijkpalen
Referentielijn Primaire Kering
Referentielijn Regionale Kering
Referentielijn Overige Kering
Teenlijn

Waterstaatswerk
Beschermingszone
Stortsteen
Harde Bekleding

Duiker
Wandconstructie
Coupure
Sluis
Gemaal
Keringverbeterings-constructie

Afsluiter Leidingen
Drainages
Hoofdgebouwen
Overig bouwwerk
E58 Kadastraal perceel

AZ003.+031M
Dwarsprofiel-locatie

Waterschap Rivierenland

Legger : Polder Happen Hennip

Onderdeel : Situatie Legger		
Dijkpaal traject : HH	*Aantal bld :* 017	*Bladnr :* 013
Formaat : A3	*Schaal :* 1 : 1000	*Status :* Vastgesteld
Opnamedatum : –	*Getekend :* T-DAM	*Datum :* 2020
Besluitnr : 2020062575	*Tek. nr. :* HH013	

N

Dijkpalen
Referentielijn Primaire Kering
Referentielijn Regionale Kering
Referentielijn Overige Kering
Teenlijn

Waterstaatswerk
Beschermingszone
Stortsteen
Harde Bekleding

Duiker
Wandconstructie
Coupure
Sluis
Gemaal
Keringverbeterings-constructie

Afsluiter Leidingen
Drainages
Hoofdgebouwen
Overig bouwwerk
Kadastraal perceel

Dwarsprofiel-locatie
AZ003.+031M

Waterschap Rivierenland

Legger : Polder Happen Hennip

Onderdeel :	Situatie Legger		
Dijkpaal traject : HH	*Aantal bld* : 017	*Bladnr* : 014	
Formaat : A3	*Schaal* : 1 : 1000	*Status* : Vastgesteld	
Opnamedatum : -	*Getekend* : T-DAM	*Datum* : 2020	
Besluitnr : 2020062575	*Tek. nr.* : HH014		

N

Dijkpalen
Referentielijn Primaire Kering
Referentielijn Regionale Kering
Referentielijn Overige Kering
Teenlijn

Waterstaatswerk
Beschermingszone
Stortsteen
Harde Bekleding

Duiker
Wandconstructie
Coupure
Sluis
Gemaal
Keringverbeterings-constructie

Afsluiter Leidingen
Drainages
Hoofdgebouwen
Overig bouwwerk
Kadastraal perceel

Dwarsprofiel-locatie
AZ003.+031M

Waterschap Rivierenland

Legger : Polder Happen Hennip

Onderdeel : Situatie Legger		
Dijkpaal traject : HH	*Aantal bld :* 017	*Bladnr :* 015
Formaat : A3	*Schaal :* 1 : 1000	*Status :* Vastgesteld
Opnamedatum : -	*Getekend :* T-DAM	*Datum :* 2020
Besluitnr : 2020062575	*Tek. nr. :* HH015	

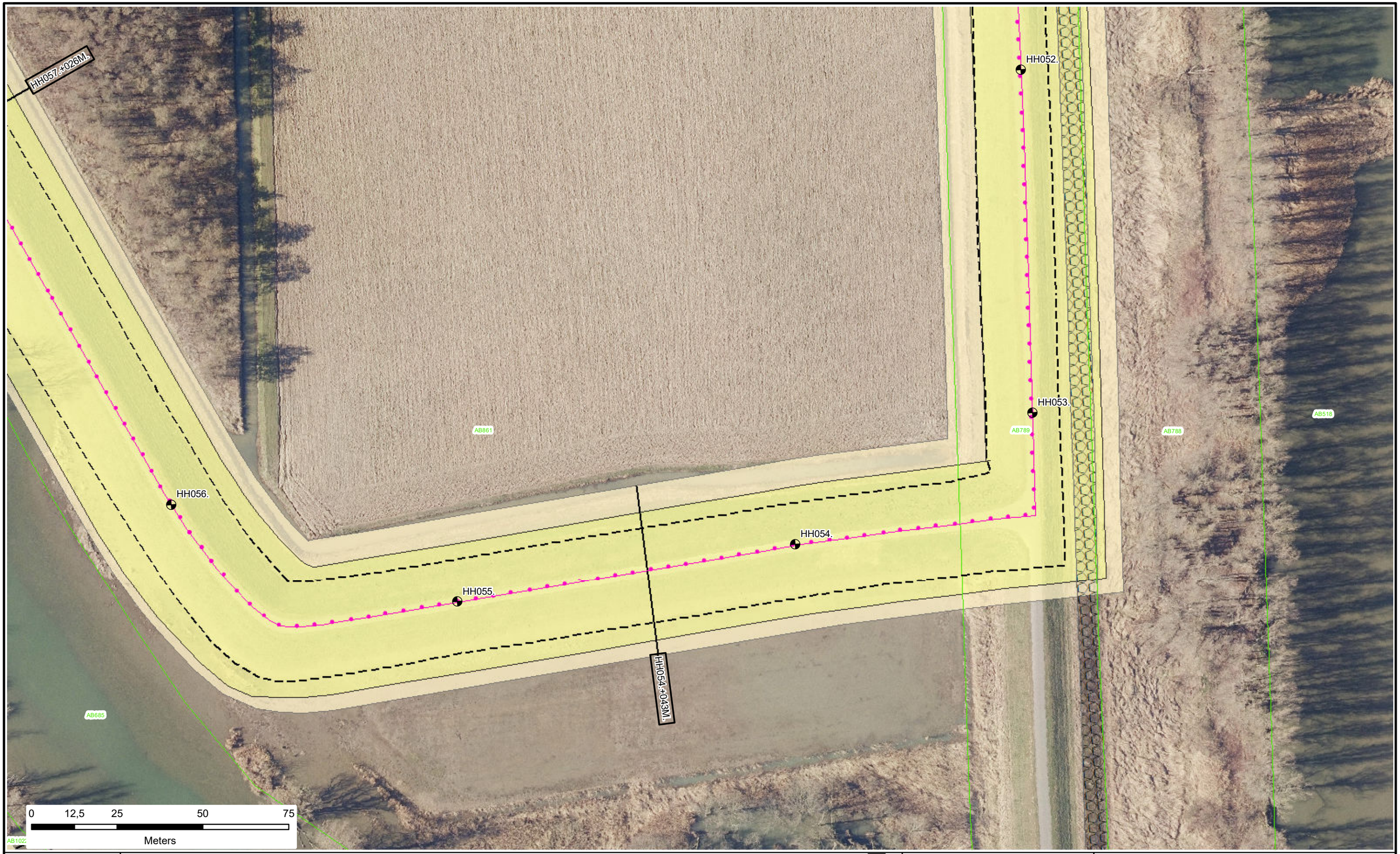

Dijkpalen
Referentielijn Primaire Kering
Referentielijn Regionale Kering
Referentielijn Overige Kering
Teenlijn
Waterstaatswerk
Beschermingszone
Stortsteen
Harde Bekleding
Duiker
Wandconstructie
Coupure
Sluis
Gemaal
Keringverbeterings-constructie
Afsluiter Leidingen
Drainages
Hoofdgebouwen
Overig bouwwerk
Kadastraal perceel
Dwarsprofiel-locatie
AZ003.+031M

Waterschap Rivierenland

Legger : Polder Happen Hennip

Onderdeel : Situatie Legger			
Dijkpaal traject : HH	*Aantal bld :* 017	*Bladnr :* 016	
Formaat : A3	*Schaal :* 1 : 1000	*Status :* Vastgesteld	
Opnamedatum : -	*Getekend :* T-DAM	*Datum :* 2020	
Besluitnr : 2020062575	*Tek. nr. :* HH016		

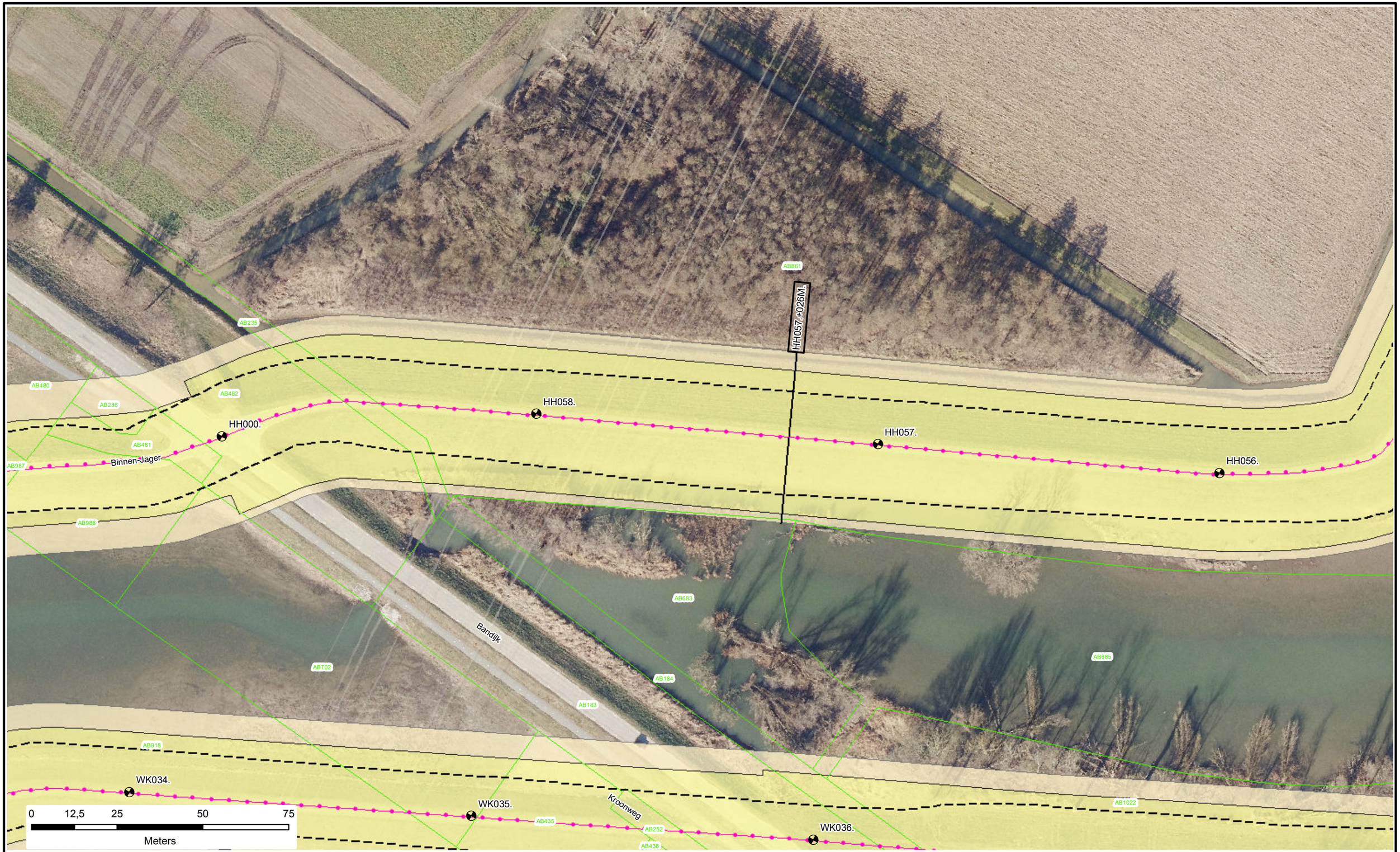

N

Dijkpalen
Referentielijn Primaire Kering
Referentielijn Regionale Kering
Referentielijn Overige Kering
Teenlijn

Waterstaatswerk
Beschermingszone
Stortsteen
Harde Bekleding

Duiker
Wandconstructie
Coupure
Sluis
Gemaal
Keringverbeterings-constructie

Afsluiter Leidingen
Drainages
Hoofdgebouwen
Overig bouwwerk
E58 Kadastraal perceel

AZ003.+031M
Dwarsprofiel-locatie

Waterschap Rivierenland

Legger : Polder Happen Hennip

Onderdeel : Situatie Legger		
Dijkpaal traject : HH	*Aantal bld :* 017	*Bladnr :* 017
Formaat : A3	*Schaal :* 1 : 1000	*Status :* Vastgesteld
Opnamedatum : -	*Getekend :* T-DAM	*Datum :* 2020
Besluitnr : 2020062575	*Tek. nr. :* HH017	

DWP HH005.+037m.
(HH000.+000m. - HH009.+077m.)

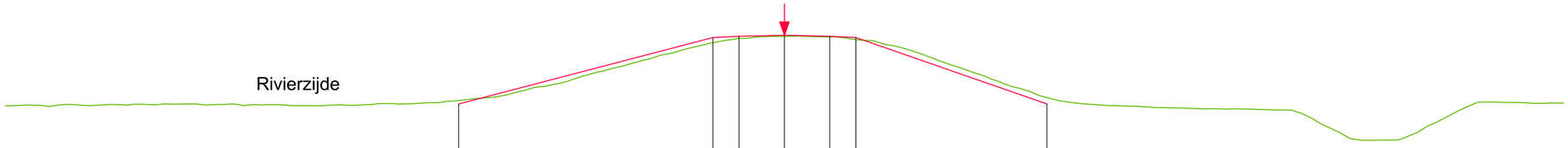

NAP -2.00m

| | | |

DWP HH016.+038m.
(HH014.+098m. - HH017.+082m.)

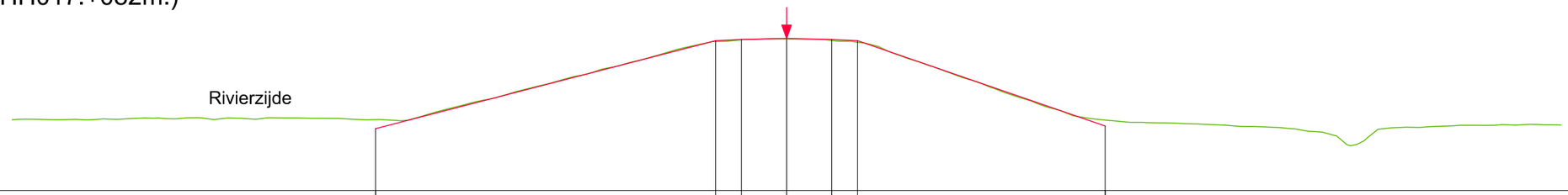

NAP -2.00m

| | | |

DWP HH021.+080m.
(HH020.+073m. - HH024.+050m.)

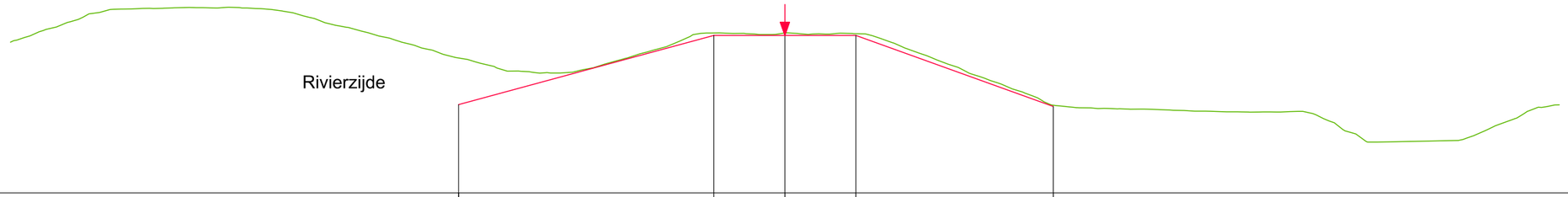

NAP -3.00m

| | | |

DWP HH031.+000m.
(HH028.+088m. - HH034.+096m.)

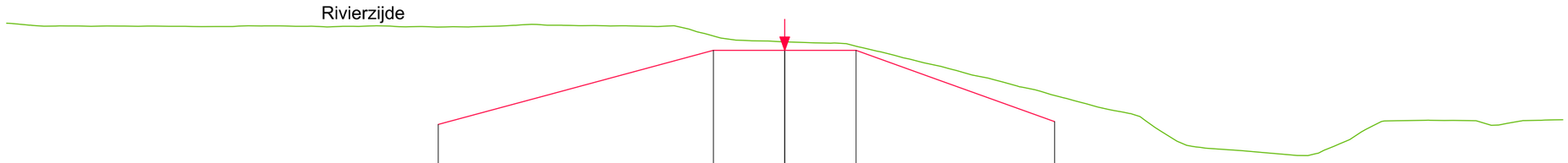

NAP -2.00m

| | | |

DWP HH041.+070m.
(HH040.+088m. - HH042.+038m.)

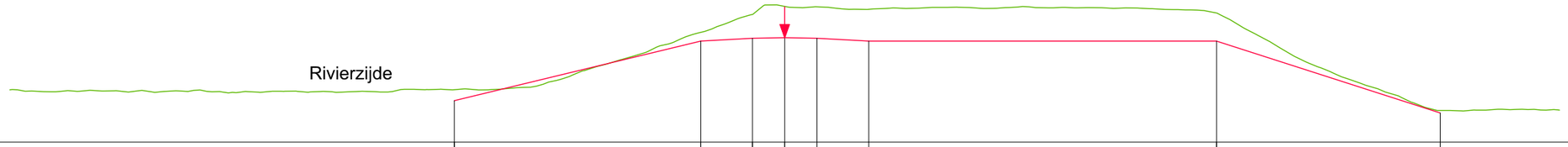

NAP -1.00m

| | | |

DWP HH054.+043m.
(HH053.+030m. - HH054.+053m.)

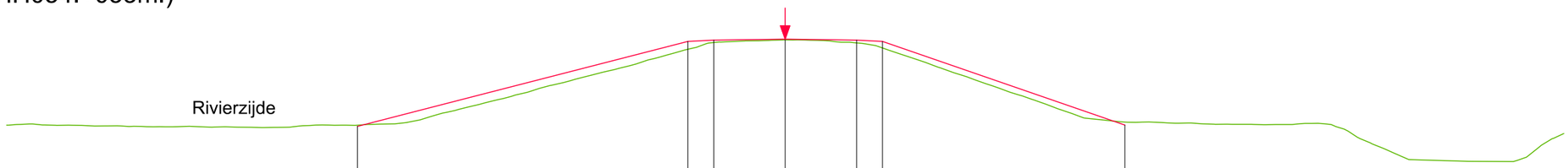

NAP -2.00m

| | | |

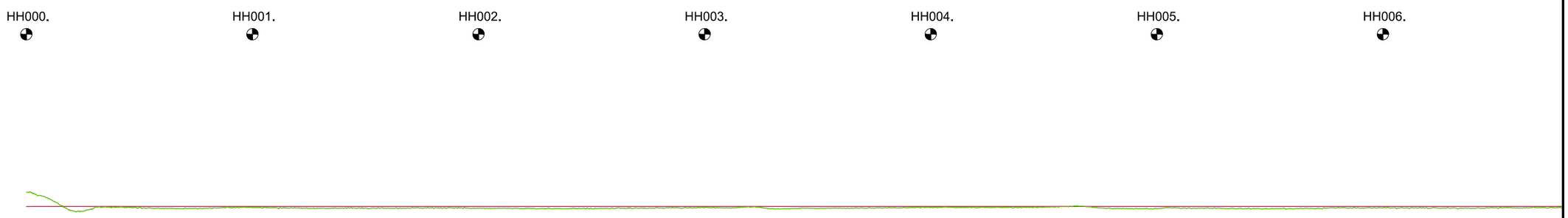

N.A.P.

KUNSTWERK GEGEVENS Meters t.o.v. N.A.P.																												
LEGGER Meters t.o.v. N.A.P.	+3.20	+3.20	+3.20	+3.20	+3.20	+3.20	+3.20	+3.20	+3.20	+3.20	+3.20	+3.20	+3.20	+3.20	+3.20	+3.20	+3.20	+3.20	+3.20	+3.20	+3.20	+3.20	+3.20	+3.20	+3.20	+3.20	+3.20	+3.20
BEHEERREGISTER Meters t.o.v. N.A.P.	+3.51	+3.09	+3.18	+3.16	+3.18	+3.16	+3.17	+3.16	+3.16	+3.16	+3.15	+3.16	+3.17	+3.18	+3.16	+3.16	+3.18	+3.18	+3.18	+3.17	+3.15	+3.16	+3.15	+3.17	+3.17	+3.16	+3.17	+3.18
AFSTANDEN Meters t.o.v. het nulpunt	0.00	25.00	50.00	75.00	100.00	125.00	150.00	175.00	200.00	225.00	250.00	275.00	300.00	325.00	350.00	375.00	400.00	425.00	450.00	475.00	500.00	525.00	550.00	575.00	600.00	625.00	650.00	675.00

LEGENDA

- Leggerprofiel.
- Profiel van Vrije Ruimte.
- Beheerprofiel.
- NAP
- Dijkpaal

Waterschap Rivierenland

Legger:	Polder Happenhennip (HH000. - HH058.)		
Onderdeel:	Lengteprofiel Legger		
Dijkpaal traject: HH	*Met* 009 *Bladen*	*Bladnr:*	001
Formaat: A3	*Schaal:* 1:2000/1:1000	*Status:*	Vastgesteld
Opnamedatum:	*Getekend:* T-DAM	*Datum:*	2020
Behoort bij: Besluit 2020062575			

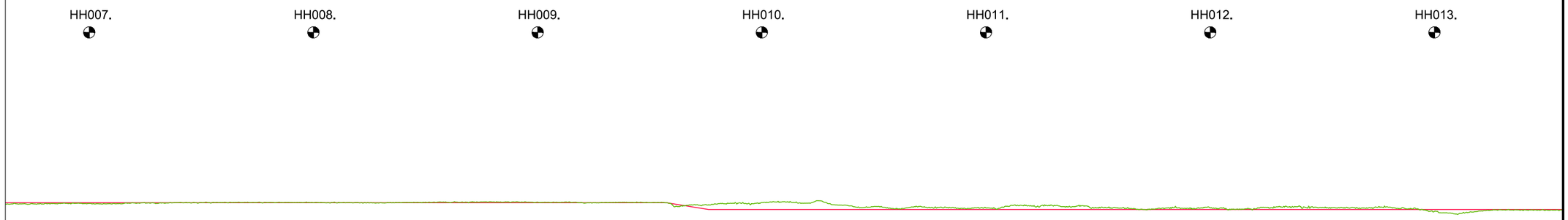

N.A.P.

KUNSTWERK GEGEVENS Meters t.o.v. N.A.P.																											
LEGGER Meters t.o.v. N.A.P.	+3.20	+3.20	+3.20	+3.20	+3.20	+3.20	+3.20	+3.20	+3.20	+3.20	+3.20	+3.20	+3.06	+3.05	+3.05	+3.05	+3.05	+3.05	+3.05	+3.05	+3.05	+3.05	+3.05	+3.05	+3.05	+3.05	+3.05
BEHEERREGISTER Meters t.o.v. N.A.P.	+3.18	+3.18	+3.19	+3.20	+3.21	+3.20	+3.20	+3.21	+3.22	+3.21	+3.20	+3.20	+3.16	+3.20	+3.25	+3.12	+3.09	+3.08	+3.14	+3.08	+3.06	+3.09	+3.10	+3.10	+3.11	+3.01	+3.03	+3.04
AFSTANDEN Meters t.o.v. het nulpunt	675.00	700.00	725.00	750.00	775.00	800.00	825.00	850.00	875.00	900.00	925.00	950.00	975.00	1000.00	1025.00	1050.00	1075.00	1100.00	1125.00	1150.00	1175.00	1200.00	1225.00	1250.00	1275.00	1300.00	1325.00	1350.00

LEGENDA

- Leggerprofiel.
- Profiel van Vrije Ruimte.
- Beheerprofiel.
- NAP
- Dijkpaal

Waterschap Rivierenland

Legger: Polder Happenhennip (HH000. - HH058.)			
Onderdeel: Lengteprofiel Legger			
Dijkpaal traject: HH	*Met* 009 *Bladen*	*Bladnr:*	002
Formaat: A3	*Schaal:* 1:2000/1:1000	*Status:*	Vastgesteld
Opnamedatum:	*Getekend:* T-DAM	*Datum:*	2020
Behoort bij: Besluit 2020062575			

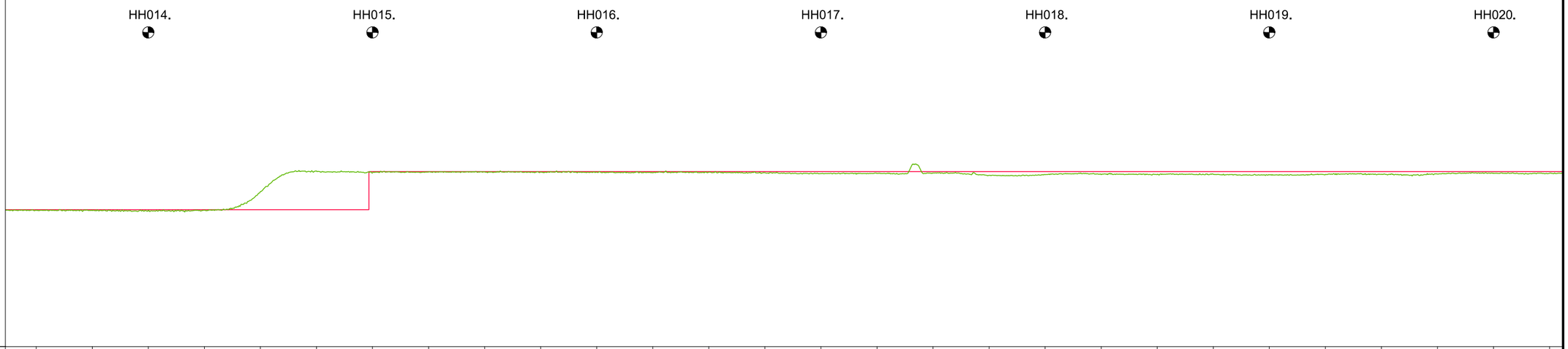

KUNSTWERK GEGEVENS Meters t.o.v. N.A.P.																											
LEGGER Meters t.o.v. N.A.P.	+3.05	+3.05	+3.05	+3.05	+3.05	+3.05	+3.90	+3.90	+3.90	+3.90	+3.90	+3.90	+3.90	+3.90	+3.90	+3.90	+3.90	+3.90	+3.90	+3.90	+3.90	+3.90	+3.90	+3.90	+3.90	+3.90	+3.90
BEHEERREGISTER Meters t.o.v. N.A.P.	+3.04	+3.03	+3.03	+3.04	+3.45	+3.91	+3.87	+3.89	+3.89	+3.89	+3.89	+3.87	+3.89	+3.87	+3.86	+3.86	+3.87	+3.82	+3.83	+3.83	+3.84	+3.84	+3.83	+3.83	+3.84	+3.84	+3.86	+3.86
AFSTANDEN Meters t.o.v. het nulpunt	1350.00	1375.00	1400.00	1425.00	1450.00	1475.00	1500.00	1525.00	1550.00	1575.00	1600.00	1625.00	1650.00	1675.00	1700.00	1725.00	1750.00	1775.00	1800.00	1825.00	1850.00	1875.00	1900.00	1925.00	1950.00	1975.00	2000.00	2025.00

LEGENDA

- Leggerprofiel.
- Profiel van Vrije Ruimte.
- Beheerprofiel.
- NAP
- Dijkpaal

Waterschap Rivierenland

Legger: Polder Happenhennip (HH000. - HH058.)			
Onderdeel: Lengteprofiel Legger			
Dijkpaal traject: HH	*Met* 009 *Bladen*	*Bladnr:*	003
Formaat: A3	*Schaal:* 1:2000/1:1000	*Status:*	Vastgesteld
Opnamedatum:	*Getekend:* T-DAM	*Datum:*	2020
Behoort bij: Besluit 2020062575			

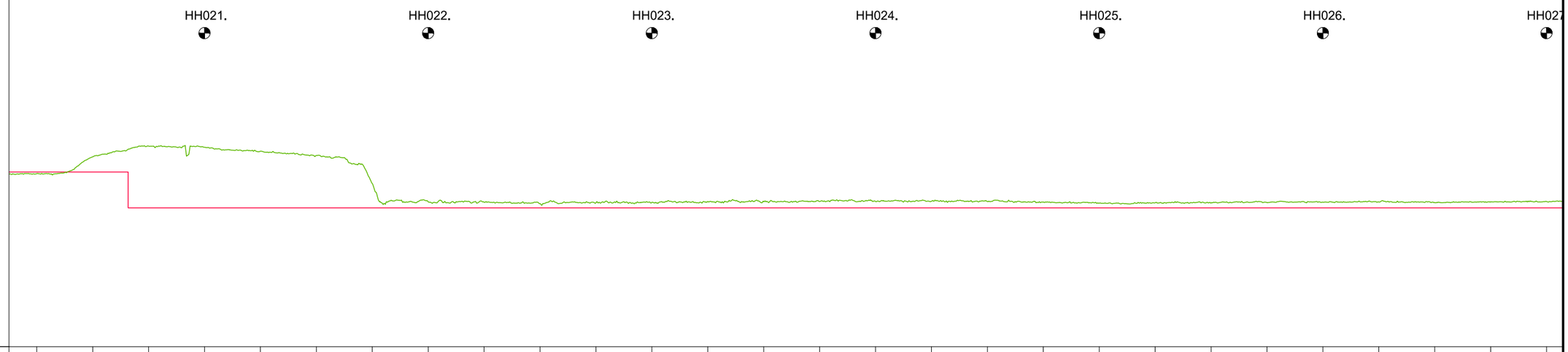

KUNSTWERK GEGEVENS Meters t.o.v. N.A.P.																												
LEGGER Meters t.o.v. N.A.P.	+3.90	+3.90	+3.10	+3.10	+3.10	+3.10	+3.10	+3.10	+3.10	+3.10	+3.10	+3.10	+3.10	+3.10	+3.10	+3.10	+3.10	+3.10	+3.10	+3.10	+3.10	+3.10	+3.10	+3.10	+3.10	+3.10	+3.10	+3.10
BEHEERREGISTER Meters t.o.v. N.A.P.	+3.86	+4.24	+4.48	+4.45	+4.36	+4.27	+3.64	+3.23	+3.23	+3.19	+3.21	+3.22	+3.24	+3.24	+3.24	+3.24	+3.25	+3.24	+3.23	+3.20	+3.21	+3.20	+3.22	+3.22	+3.23	+3.22	+3.23	+3.24
AFSTANDEN Meters t.o.v. het nulpunt	2025.00	2050.00	2075.00	2100.00	2125.00	2150.00	2175.00	2200.00	2225.00	2250.00	2275.00	2300.00	2325.00	2350.00	2375.00	2400.00	2425.00	2450.00	2475.00	2500.00	2525.00	2550.00	2575.00	2600.00	2625.00	2650.00	2675.00	2700.00

LEGENDA

- Leggerprofiel.
- Profiel van Vrije Ruimte.
- Beheerprofiel.
- NAP
- Dijkpaal

Waterschap Rivierenland

Legger:	Polder Happenhennip (HH000. - HH058.)		
Onderdeel:	Lengteprofiel Legger		
Dijkpaal traject: HH	*Met* 009 *Bladen*	*Bladnr:*	004
Formaat: A3	*Schaal:* 1:2000/1:1000	*Status:*	Vastgesteld
Opnamedatum:	*Getekend:* T-DAM	*Datum:*	2020
Behoort bij: Besluit 2020062575			

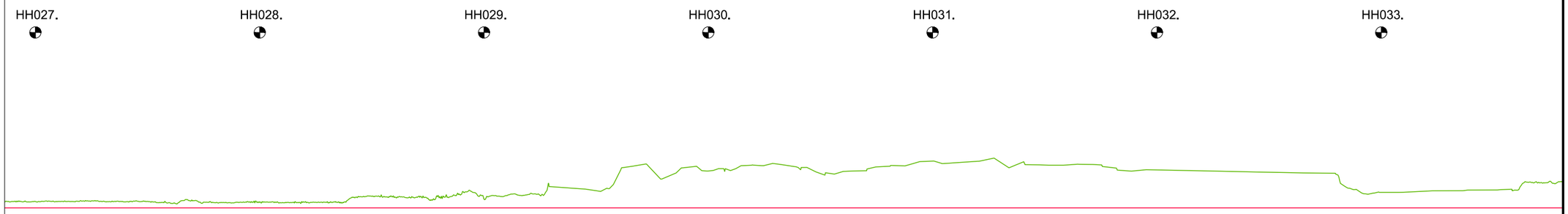

N.A.P.

KUNSTWERK GEGEVENS Meters t.o.v. N.A.P.																											
LEGGER Meters t.o.v. N.A.P.	+3.10	+3.10	+3.10	+3.10	+3.10	+3.10	+3.10	+3.10	+3.10	+3.10	+3.10	+3.10	+3.10	+3.10	+3.10	+3.10	+3.10	+3.10	+3.10	+3.10	+3.10	+3.10	+3.10	+3.10	+3.10	+3.10	+3.10
BEHEERREGISTER Meters t.o.v. N.A.P.	+3.24	+3.26	+3.24	+3.23	+3.24	+3.22	+3.36	+3.31	+3.29	+3.38	+3.48	+3.94	+3.92	+4.04	+3.86	+4.01	+4.14	+4.18	+4.05	+4.05	+3.94	+3.92	+3.89	+3.87	+3.44	+3.48	+3.50	+3.69
AFSTANDEN Meters t.o.v. het nulpunt	2700.00	2725.00	2750.00	2775.00	2800.00	2825.00	2850.00	2875.00	2900.00	2925.00	2950.00	2975.00	3000.00	3025.00	3050.00	3075.00	3100.00	3125.00	3150.00	3175.00	3200.00	3225.00	3250.00	3275.00	3300.00	3325.00	3350.00	3375.00

LEGENDA

- Leggerprofiel.
- Profiel van Vrije Ruimte.
- Beheerprofiel.
- NAP
- Dijkpaal

Waterschap Rivierenland

Legger:	Polder Happenhennip (HH000. - HH058.)		
Onderdeel:	Lengteprofiel Legger		
Dijkpaal traject: HH	*Met* 009 *Bladen*	*Bladnr:*	005
Formaat: A3	*Schaal:* 1:2000/1:1000	*Status:*	Vastgesteld
Opnamedatum:	*Getekend:* T-DAM	*Datum:*	2020
Behoort bij: Besluit 2020062575			

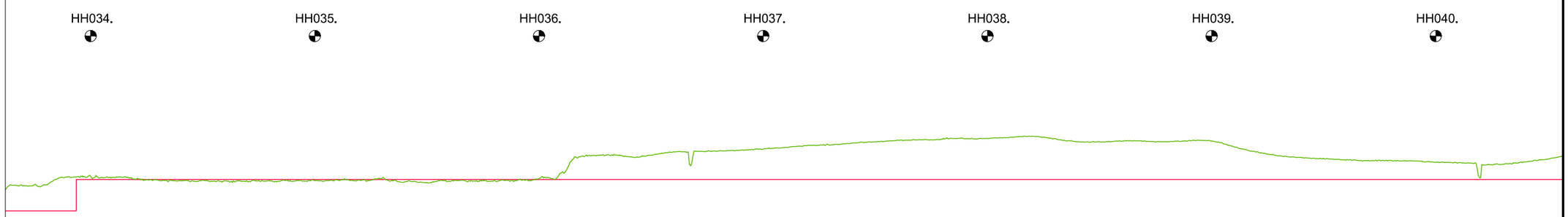

N.A.P.

KUNSTWERK GEGEVENS Meters t.o.v. N.A.P.																												
LEGGER Meters t.o.v. N.A.P.	+3.10	+3.80	+3.80	+3.80	+3.80	+3.80	+3.80	+3.80	+3.80	+3.80	+3.80	+3.80	+3.80	+3.80	+3.80	+3.80	+3.80	+3.80	+3.80	+3.80	+3.80	+3.80	+3.80	+3.80	+3.80	+3.80	+3.80	
BEHEERREGISTER Meters t.o.v. N.A.P.	+3.69	+3.87	+3.80	+3.78	+3.78	+3.77	+3.78	+3.73	+3.78	+3.82	+4.34	+4.34	+4.43	+4.48	+4.56	+4.64	+4.68	+4.72	+4.75	+4.64	+4.63	+4.66	+4.36	+4.27	+4.23	+4.18	+4.12	+4.25
AFSTANDEN Meters t.o.v. het nulpunt	3375.00	3400.00	3425.00	3450.00	3475.00	3500.00	3525.00	3550.00	3575.00	3600.00	3625.00	3650.00	3675.00	3700.00	3725.00	3750.00	3775.00	3800.00	3825.00	3850.00	3875.00	3900.00	3925.00	3950.00	3975.00	4000.00	4025.00	4050.00

LEGENDA

- Leggerprofiel.
- Profiel van Vrije Ruimte.
- Beheerprofiel.
- NAP
- Dijkpaal

Waterschap Rivierenland

Legger:	Polder Happenhennip (HH000. - HH058.)		
Onderdeel:	Lengteprofiel Legger		
Dijkpaal traject: HH	*Met* 009 *Bladen*	*Bladnr:*	006
Formaat: A3	*Schaal:* 1:2000/1:1000	*Status:*	Vastgesteld
Opnamedatum:	*Getekend:* T-DAM	*Datum:*	2020
Behoort bij: Besluit 2020062575			

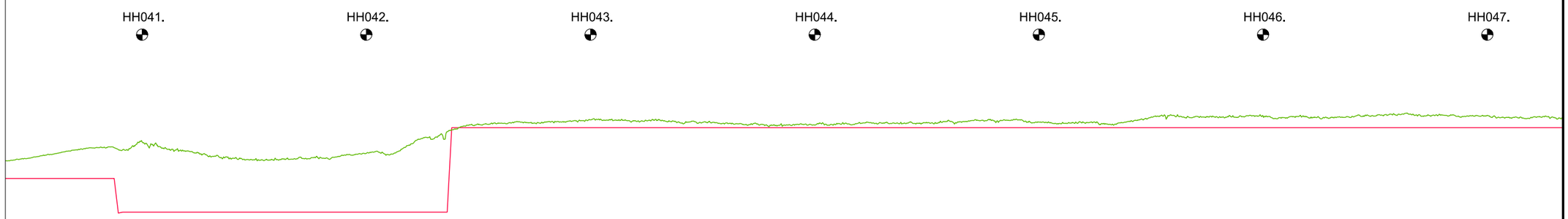

N.A.P.

KUNSTWERK GEGEVENS Meters t.o.v. N.A.P.																												
LEGGER Meters t.o.v. N.A.P.	+3.80	+3.80	+3.05	+3.05	+3.05	+3.05	+3.05	+3.05	+4.93	+4.93	+4.93	+4.93	+4.93	+4.93	+4.93	+4.93	+4.93	+4.93	+4.93	+4.93	+4.93	+4.93	+4.93	+4.93	+4.93	+4.93	+4.93	+4.93
BEHEERREGISTER Meters t.o.v. N.A.P.	+4.25	+4.47	+4.61	+4.37	+4.21	+4.25	+4.36	+4.69	+5.00	+5.03	+5.10	+5.09	+5.05	+4.99	+4.99	+5.04	+5.04	+5.10	+5.05	+5.05	+5.17	+5.17	+5.18	+5.15	+5.19	+5.19	+5.20	+5.18
AFSTANDEN Meters t.o.v. het nulpunt	4050.00	4075.00	4100.00	4125.00	4150.00	4175.00	4200.00	4225.00	4250.00	4275.00	4300.00	4325.00	4350.00	4375.00	4400.00	4425.00	4450.00	4475.00	4500.00	4525.00	4550.00	4575.00	4600.00	4625.00	4650.00	4675.00	4700.00	4725.00

LEGENDA

- Leggerprofiel.
- Profiel van Vrije Ruimte.
- Beheerprofiel.
- NAP
- Dijkpaal

Waterschap Rivierenland

Legger:	Polder Happenhennip (HH000. - HH058.)		
Onderdeel:	Lengteprofiel Legger		
Dijkpaal traject: HH	*Met* 009 *Bladen*	*Bladnr:*	007
Formaat: A3	*Schaal:* 1:2000/1:1000	*Status:*	Vastgesteld
Opnamedatum:	*Getekend:* T-DAM	*Datum:*	2020
Behoort bij: Besluit 2020062575			

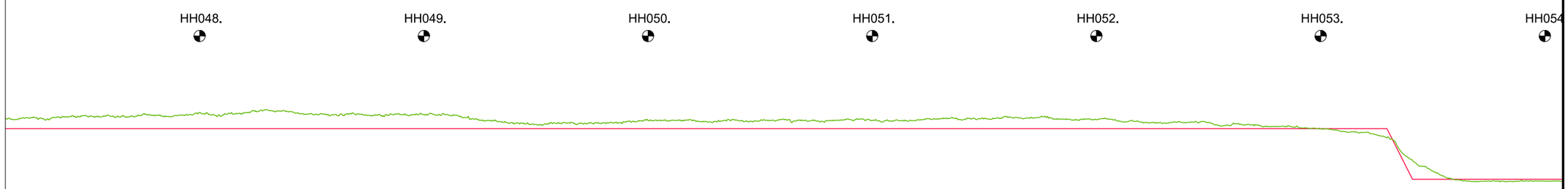

N.A.P.

KUNSTWERK GEGEVENS Meters t.o.v. N.A.P.																												
LEGGER Meters t.o.v. N.A.P.	+4.93	+4.93	+4.93	+4.93	+4.93	+4.93	+4.93	+4.93	+4.93	+4.93	+4.93	+4.93	+4.93	+4.93	+4.93	+4.93	+4.93	+4.93	+4.93	+4.93	+4.93	+4.93	+4.93	+4.93	+4.93	+3.80	+3.80	+3.80
BEHEERREGISTER Meters t.o.v. N.A.P.	+5.18	+5.21	+5.26	+5.29	+5.33	+5.26	+5.23	+5.24	+5.12	+5.03	+5.05	+5.11	+5.08	+5.11	+5.10	+5.11	+5.15	+5.16	+5.19	+5.13	+5.07	+5.07	+4.98	+4.93	+4.79	+3.99	+3.76	+3.76
AFSTANDEN Meters t.o.v. het nulpunt	4725.00	4750.00	4775.00	4800.00	4825.00	4850.00	4875.00	4900.00	4925.00	4950.00	4975.00	5000.00	5025.00	5050.00	5075.00	5100.00	5125.00	5150.00	5175.00	5200.00	5225.00	5250.00	5275.00	5300.00	5325.00	5350.00	5375.00	5400.00

LEGENDA

- Leggerprofiel.
- Profiel van Vrije Ruimte.
- Beheerprofiel.
- NAP
- Dijkpaal

Waterschap Rivierenland

Legger:	Polder Happenhennip (HH000. - HH058.)		
Onderdeel:	Lengteprofiel Legger		
Dijkpaal traject: HH	*Met* 009 *Bladen*	*Bladnr:*	008
Formaat: A3	*Schaal:* 1:2000/1:1000	*Status:*	Vastgesteld
Opnamedatum:	*Getekend:* T-DAM	*Datum:*	2020
Behoort bij: Besluit 2020062575			

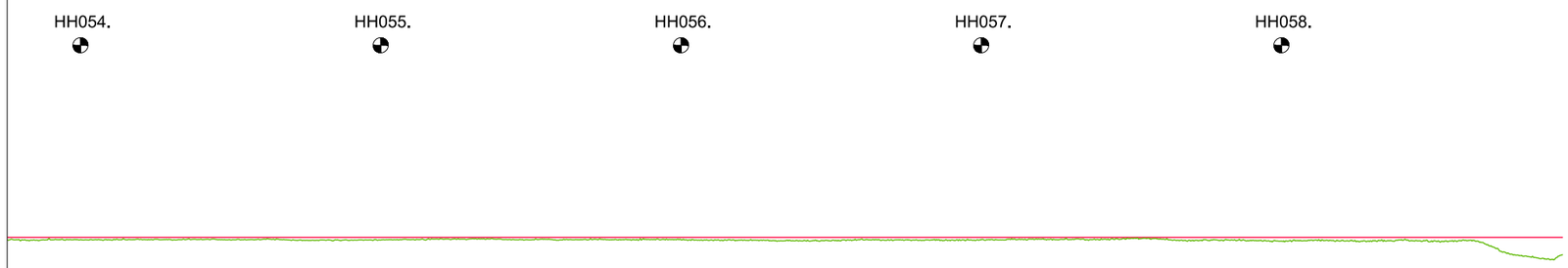

N.A.P.

KUNSTWERK GEGEVENS Meters t.o.v. N.A.P.																					
LEGGER Meters t.o.v. N.A.P.	+3.80	+3.80	+3.80	+3.80	+3.80	+3.80	+3.80	+3.80	+3.80	+3.80	+3.80	+3.80	+3.80	+3.80	+3.80	+3.80	+3.80	+3.80	+3.80	+3.80	
BEHEERREGISTER Meters t.o.v. N.A.P.	+3.76	+3.77	+3.76	+3.75	+3.76	+3.77	+3.76	+3.76	+3.76	+3.75	+3.74	+3.76	+3.76	+3.76	+3.78	+3.76	+3.74	+3.73	+3.74	+3.53	
AFSTANDEN Meters t.o.v. het nulpunt	5400.00	5425.00	5450.00	5475.00	5500.00	5525.00	5550.00	5575.00	5600.00	5625.00	5650.00	5675.00	5700.00	5725.00	5750.00	5775.00	5800.00	5825.00	5850.00	5875.00	

LEGENDA

- Leggerprofiel.
- Profiel van Vrije Ruimte.
- Beheerprofiel.
- NAP
- Dijkpaal

Waterschap Rivierenland

Legger:	Polder Happenhennip (HH000. - HH058.)		
Onderdeel:	Lengteprofiel Legger		
Dijkpaal traject: HH	*Met* 009 *Bladen*	*Bladnr:*	009
Formaat: A3	*Schaal:* 1:2000/1:1000	*Status:*	Vastgesteld
Opnamedatum:	*Getekend:* T-DAM	*Datum:*	2020
Behoort bij: Besluit 2020062575			