Waterschap
Rivierenland

Noorder Lingedijk
Legger Regionale Waterkering

Dijkpaaltraject Noorder Lingedijk (AM000. – AM042.)

Legger Regionale Waterkering
Dijkpaaltraject Noorder Lingedijk (AM000. – AM042.)

Inhoud

- Overzichtskaart Dijkpaaltraject Noorder Lingedijk
- Situatiebladen (1:1.000)
- Dwarsprofielen (1:250)
- Lengteprofielen (1:2.000/1:100)

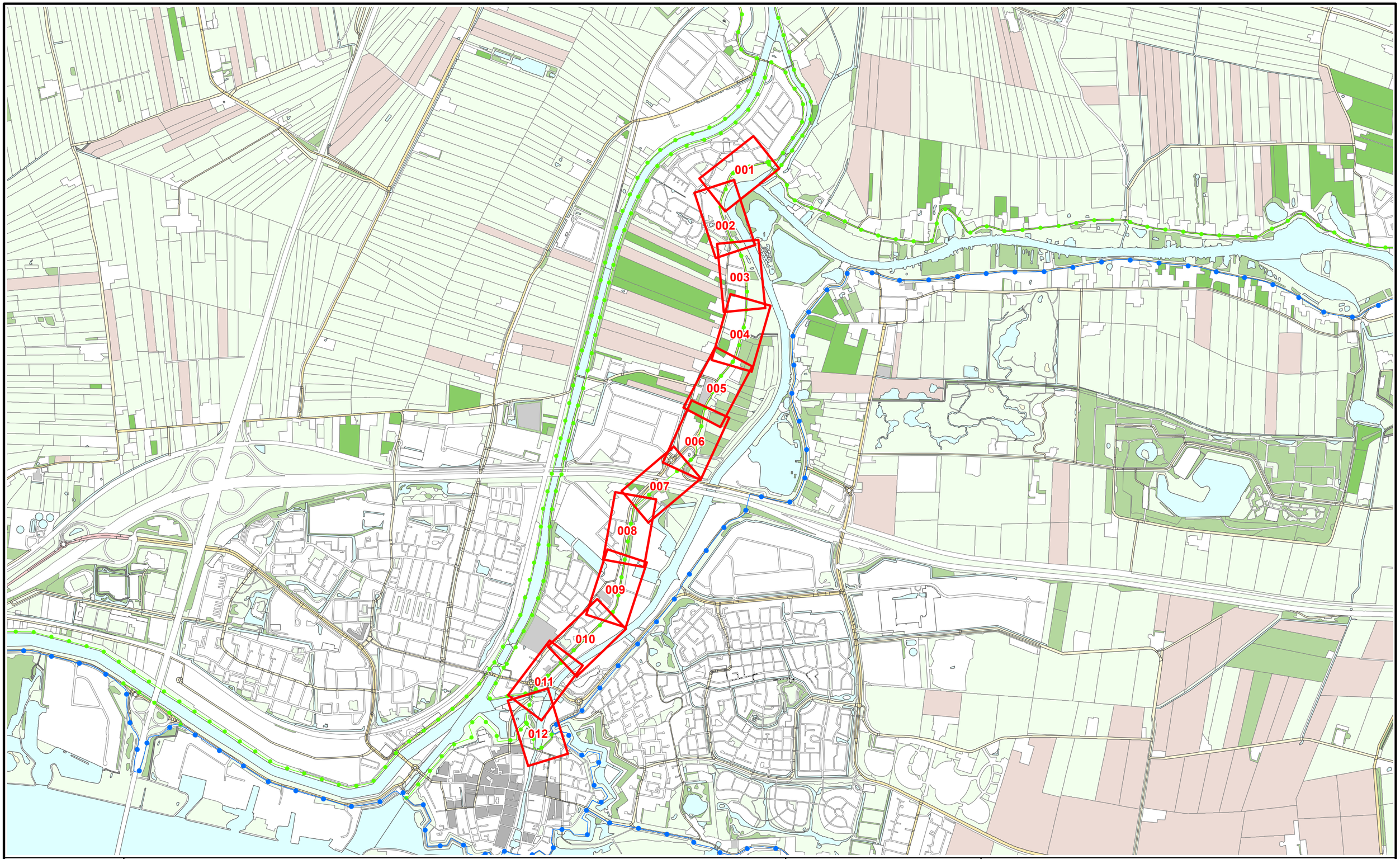

N

Referentielijn soort :

- Primaire waterkering
- Regionale waterkering
- Overige waterkering

Situatieblad 1:1000 met bladnummer

Waterschap Rivierenland

Legger : Noorder Lingedijk

Onderdeel :	Overzichtskaart Dijkpaaltraject				
Dijkpaal traject :	AM	*Aantal bladen :*	001	*Bladnr :*	001
Formaat :	A3	*Schaal :*	1 : 20.000	*Status :*	Vastgesteld
Opnamedatum :	-	*Getekend :*	T-DAM	*Datum :*	2020
Besluitnr :	zie 1:1000 bladen			*Tekeningnr :*	-

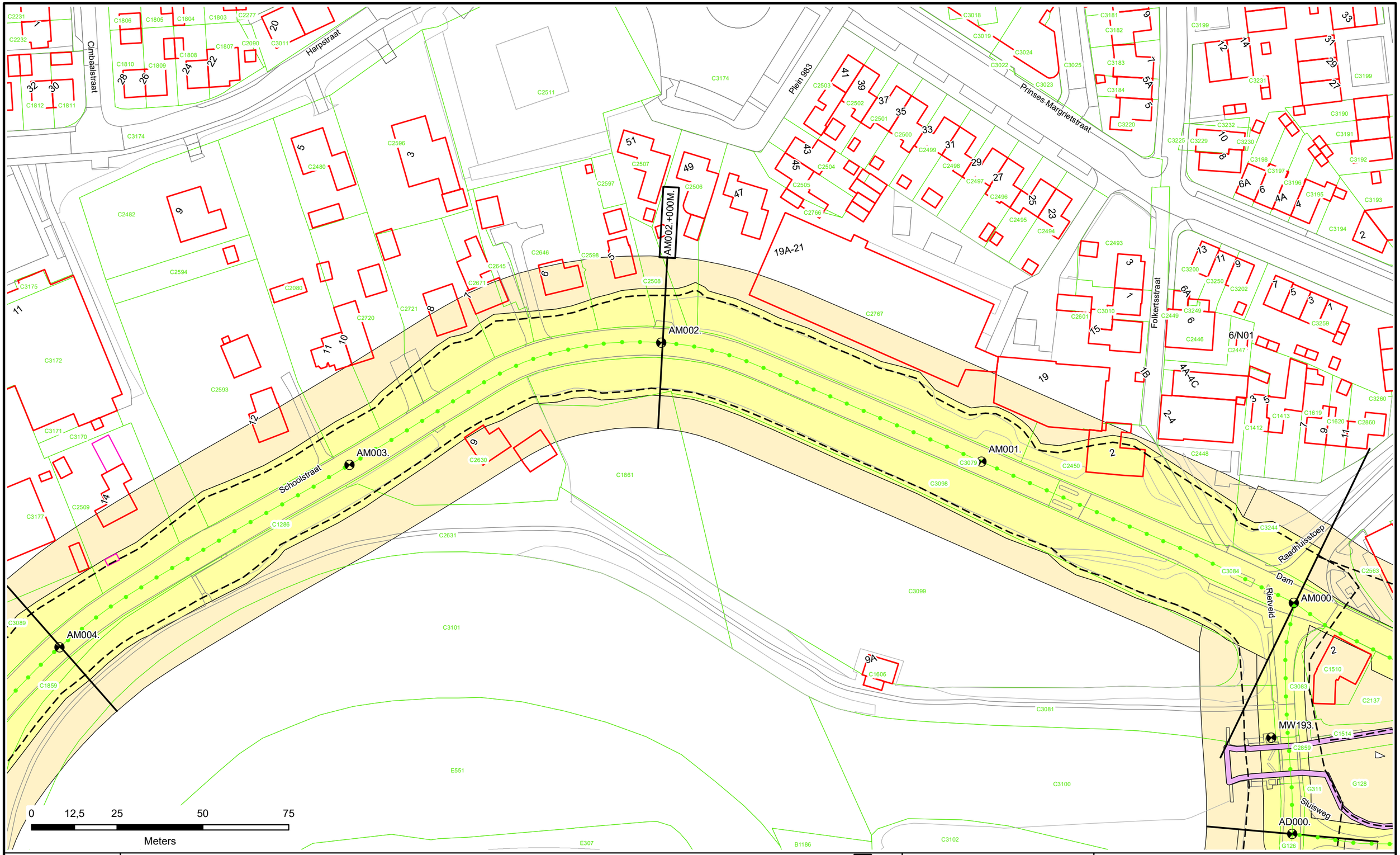

Dijkpalen
Referentielijn Primaire Kering
Referentielijn Regionale Kering
Referentielijn Overige Kering
Teenlijn
Waterstaatswerk
Beschermingszone
Stortsteen
Harde Bekleding
Duiker
Wandconstructie
Coupure
Sluis
Gemaal
Keringverbeterings-constructie
Afsluiter Leidingen
Drainages
Hoofdgebouwen
Overig bouwwerk
Kadastraal perceel
Dwarsprofiel-locatie
AZ003.+031M

Waterschap Rivierenland

Legger : Noorder-Lingedijk

Onderdeel : Situatie Legger		
Dijkpaal traject : AM	*Aantal bld* : 012	*Bladnr* : 001
Formaat : A3	*Schaal* : 1 : 1000	*Status* : Vastgelegd
Opnamedatum : -	*Getekend* : T-DAM	*Datum* : 2020
Besluitnr : 2020062575	*Tek. nr.* : AM001	

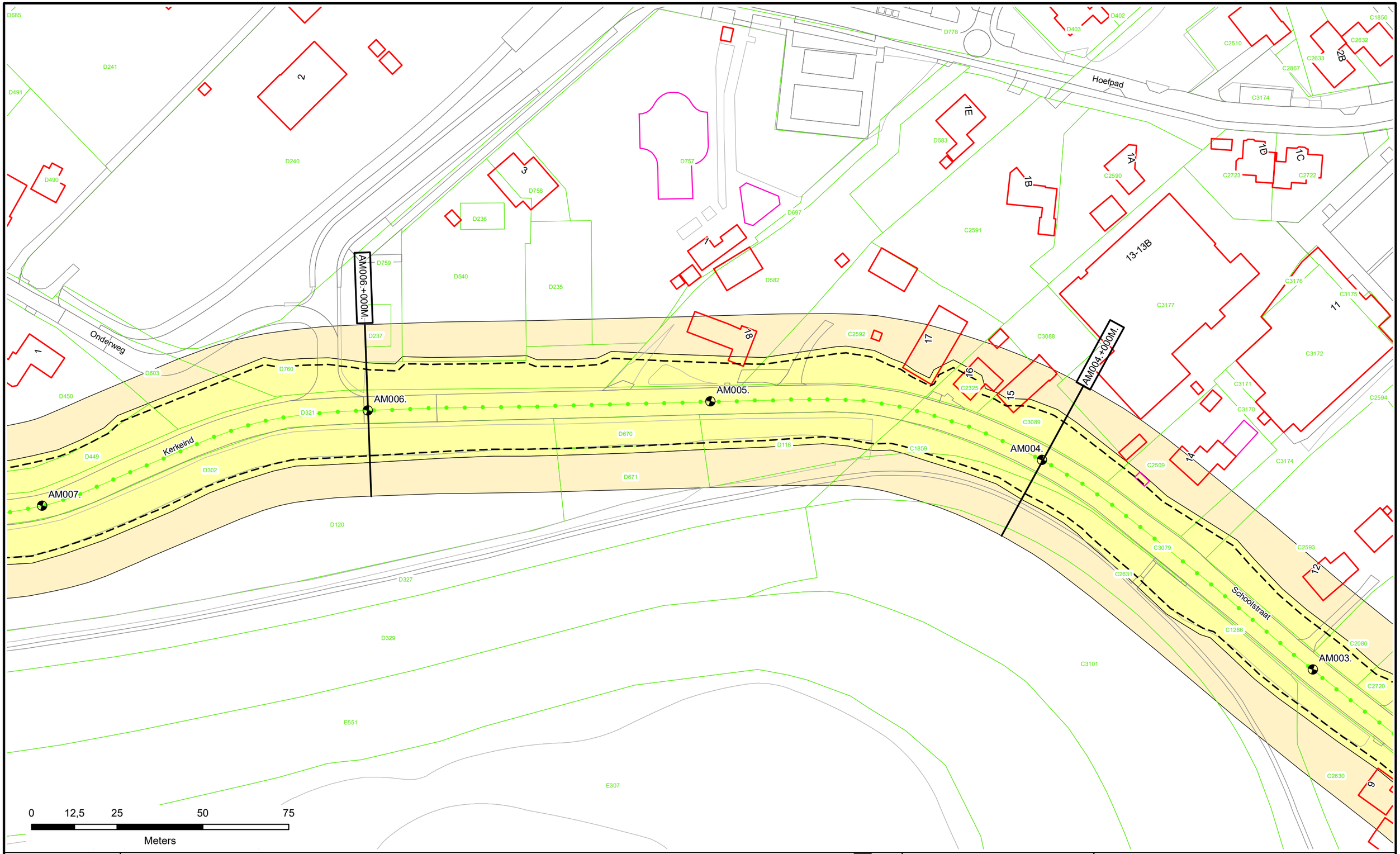

Dijkpalen
Referentielijn Primaire Kering
Referentielijn Regionale Kering
Referentielijn Overige Kering
Teenlijn

Waterstaatswerk
Beschermingszone
Stortsteen
Harde Bekleding

Duiker
Wandconstructie
Coupure
Sluis
Gemaal
Keringverbeterings-constructie

Afsluiter Leidingen
Drainages
Hoofdgebouwen
Overig bouwwerk
Kadastraal perceel

AZ003.+031M
Dwarsprofiel-locatie

Waterschap Rivierenland

Legger : Noorder-Lingedijk

Onderdeel : Situatie Legger		
Dijkpaal traject : AM	Aantal bld : 012	Bladnr : 002
Formaat : A3	Schaal : 1 : 1000	Status : Vastgelegd
Opnamedatum : -	Getekend : T-DAM	Datum : 2020
Besluitnr : 2020062575	Tek. nr. : AM002	

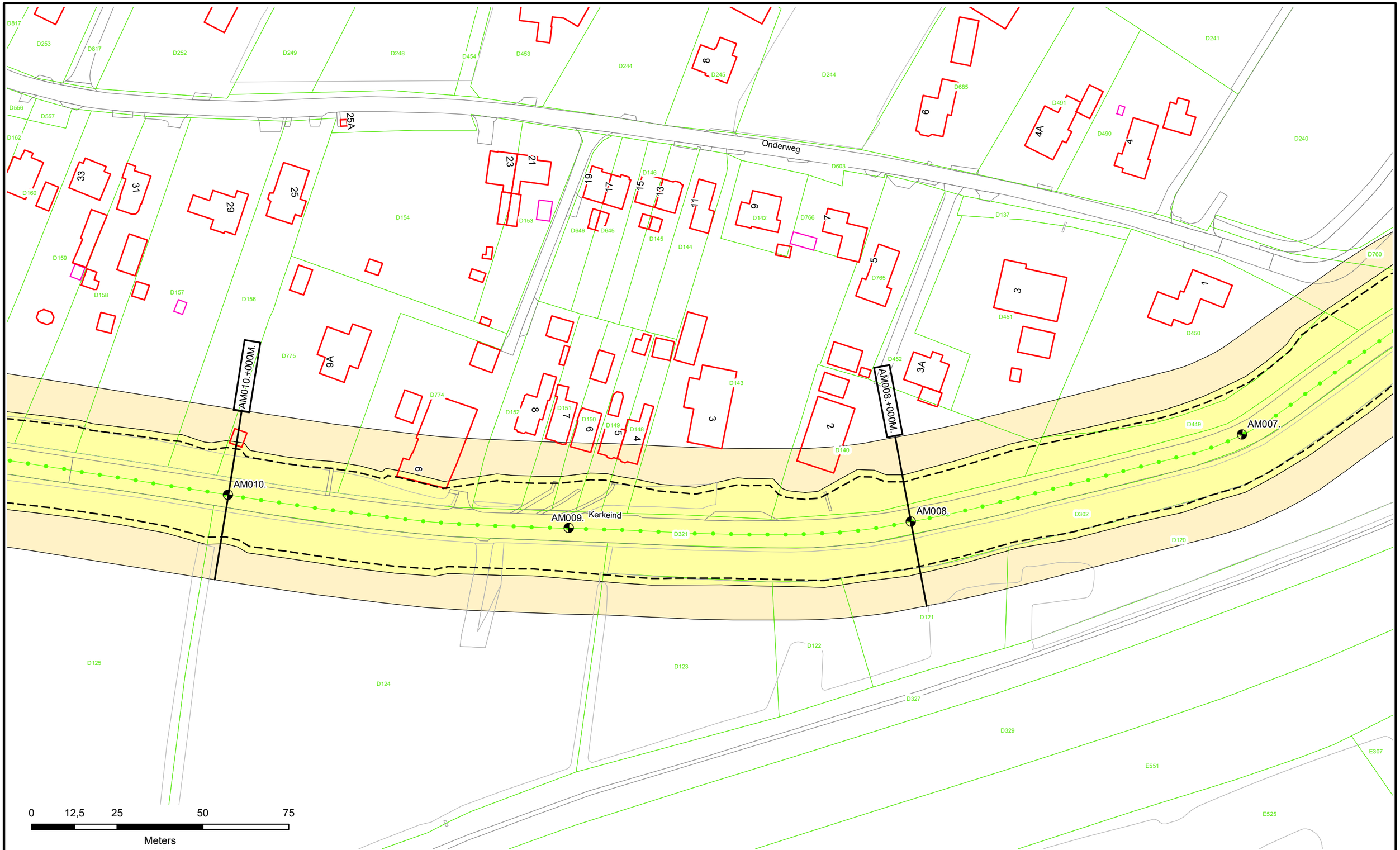

Dijkpalen
Referentielijn Primaire Kering
Referentielijn Regionale Kering
Referentielijn Overige Kering
Teenlijn
Waterstaatswerk
Beschermingszone
Stortsteen
Harde Bekleding
Duiker
Wandconstructie
Coupure
Sluis
Gemaal
Keringverbeterings-constructie
Afsluiter Leidingen
Drainages
Hoofdgebouwen
Overig bouwwerk
Kadastraal perceel
Dwarsprofiel-locatie

Waterschap Rivierenland

Legger : Noorder-Lingedijk

Onderdeel : Situatie Legger		
Dijkpaal traject : AM	*Aantal bld* : 012	*Bladnr* : 003
Formaat : A3	*Schaal* : 1 : 1000	*Status* : Vastgelegd
Opnamedatum : -	*Getekend* : T-DAM	*Datum* : 2020
Besluitnr : 2020062575	*Tek. nr.* : AM003	

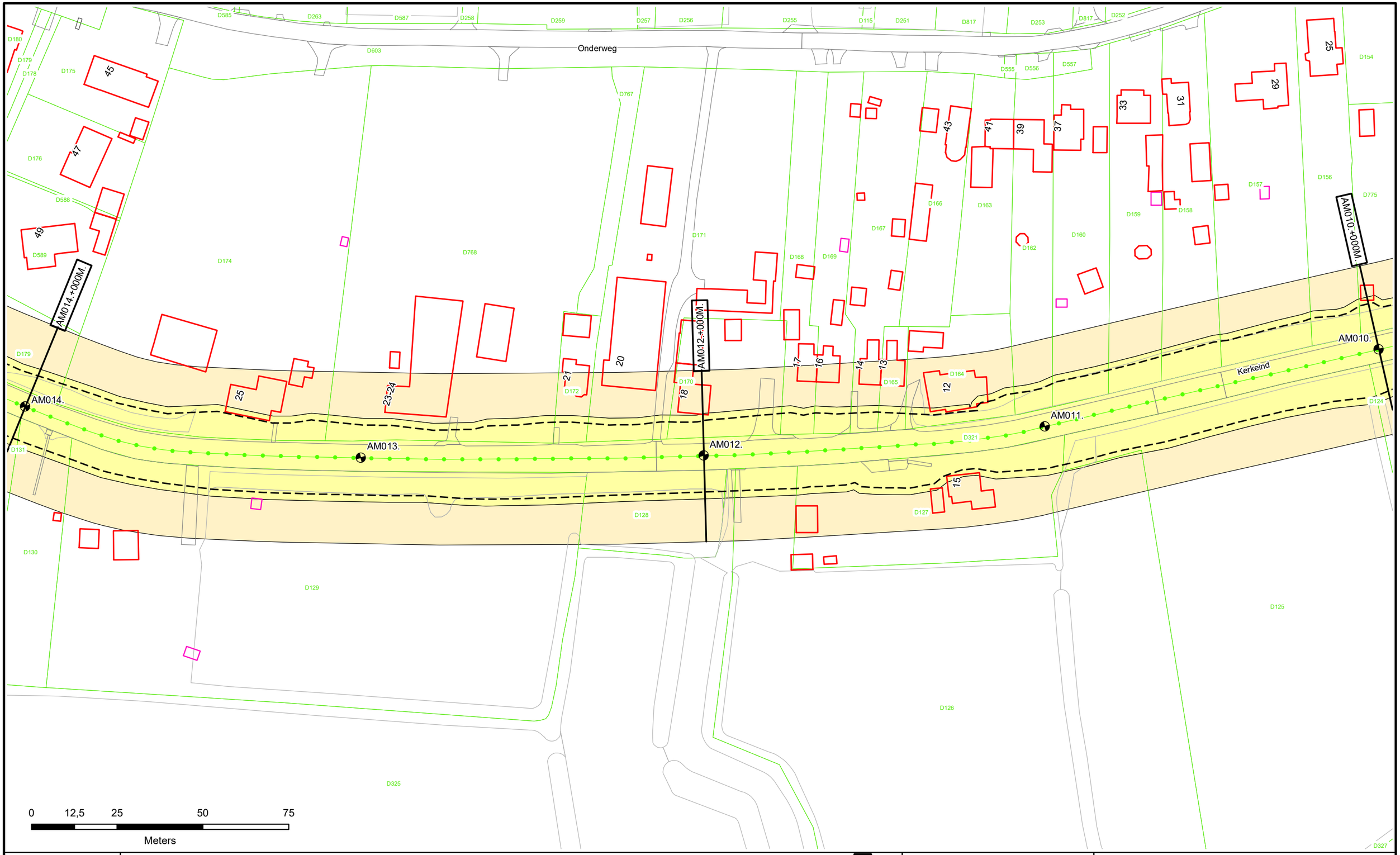

Dijkpalen
Referentielijn Primaire Kering
Referentielijn Regionale Kering
Referentielijn Overige Kering
Teenlijn
Waterstaatswerk
Beschermingszone
Stortsteen
Harde Bekleding
Duiker
Wandconstructie
Coupure
Sluis
Gemaal
Keringverbeterings-constructie
Afsluiter Leidingen
Drainages
Hoofdgebouwen
Overig bouwwerk
Kadastraal perceel
AZ003.+031M
Dwarsprofiel-locatie

Waterschap Rivierenland

Legger : Noorder-Lingedijk

Onderdeel : Situatie Legger		
Dijkpaal traject : AM	*Aantal bld :* 012	*Bladnr :* 004
Formaat : A3	*Schaal :* 1 : 1000	*Status :* Vastgelegd
Opnamedatum : -	*Getekend :* T-DAM	*Datum :* 2020
Besluitnr : 2020062575	*Tek. nr. :* AM004	

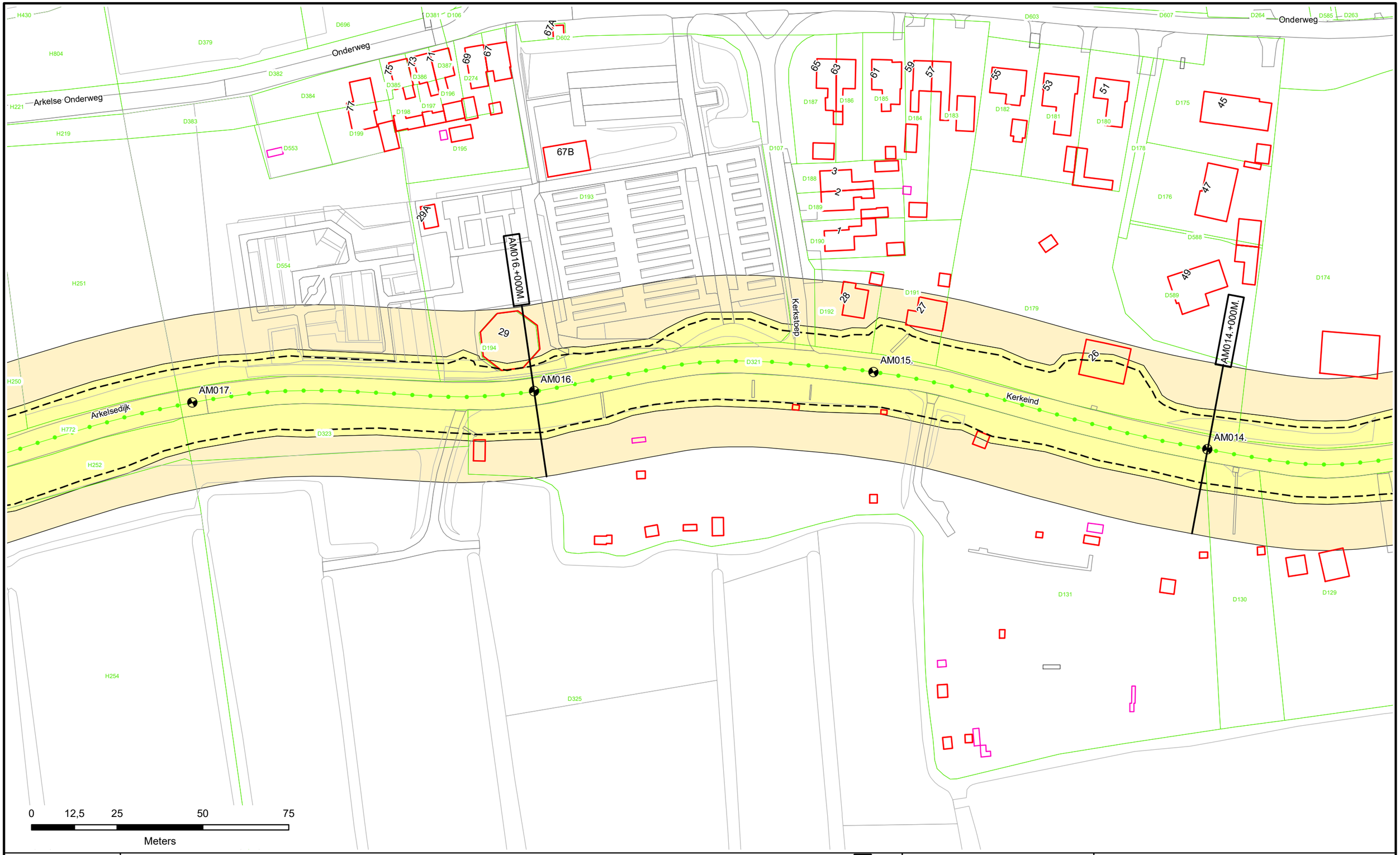

Dijkpalen
Referentielijn Primaire Kering
Referentielijn Regionale Kering
Referentielijn Overige Kering
Teenlijn

Waterstaatswerk
Beschermingszone
Stortsteen
Harde Bekleding

Duiker
Wandconstructie
Coupure
Sluis
Gemaal
Keringverbeterings-constructie

Afsluiter Leidingen
Drainages
Hoofdgebouwen
Overig bouwwerk
Kadastraal perceel

AZ003.+031M
Dwarsprofiel-locatie

Waterschap Rivierenland

Legger : Noorder-Lingedijk

Onderdeel :	Situatie Legger		
Dijkpaal traject : AM	*Aantal bld* : 012	*Bladnr* : 005	
Formaat : A3	*Schaal* : 1 : 1000	*Status* : Vastgelegd	
Opnamedatum : -	*Getekend* : T-DAM	*Datum* : 2020	
Besluitnr : 2020062575	*Tek. nr.* : AM005		

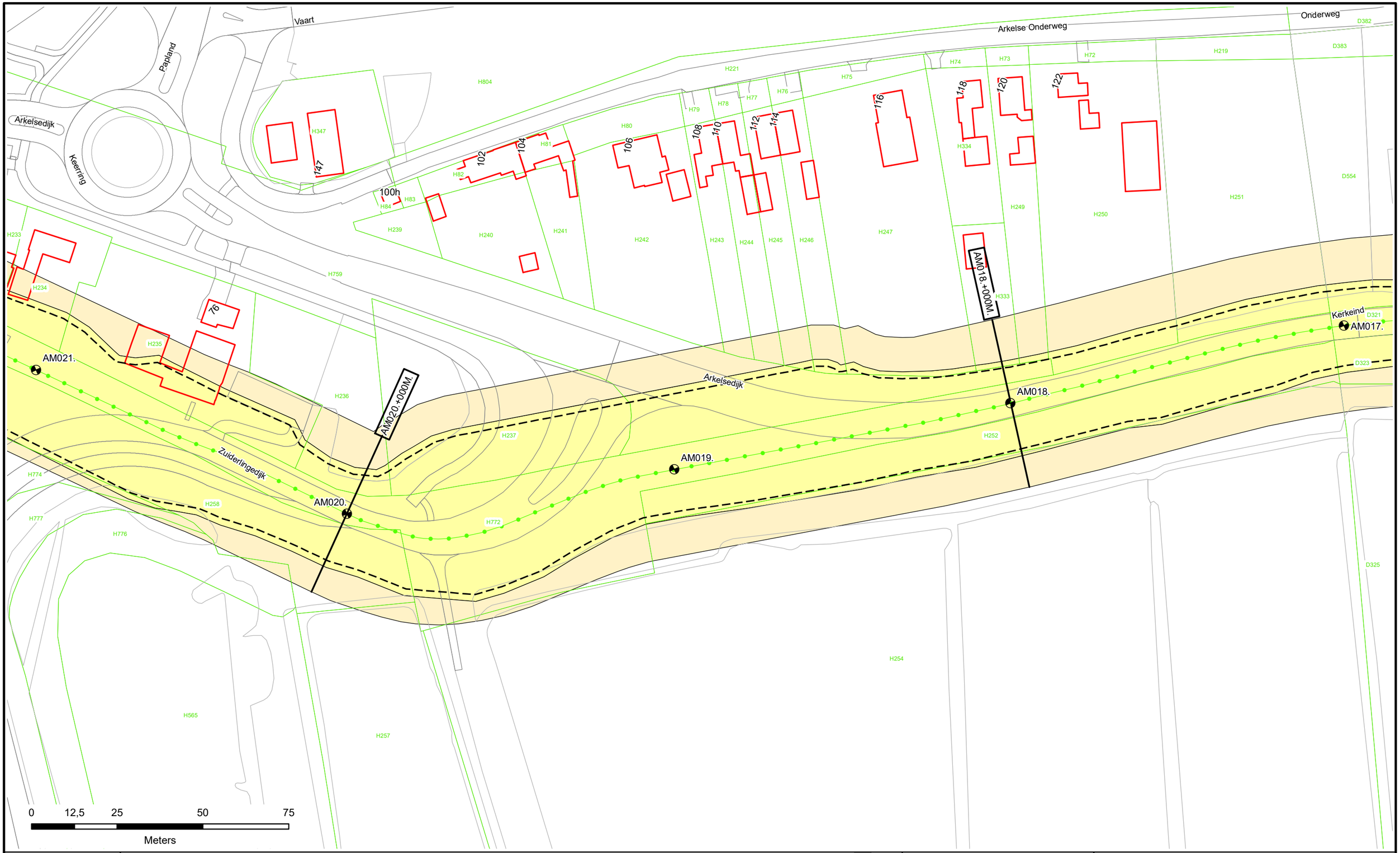

Dijkpalen
Referentielijn Primaire Kering
Referentielijn Regionale Kering
Referentielijn Overige Kering
Teenlijn
Waterstaatswerk
Beschermingszone
Stortsteen
Harde Bekleding
Duiker
Wandconstructie
Coupure
Sluis
Gemaal
Keringverbeterings-constructie
Afsluiter Leidingen
Drainages
Hoofdgebouwen
Overig bouwwerk
Kadastraal perceel
Dwarsprofiel-locatie
AZ003.+031M

Waterschap Rivierenland

Legger : Noorder-Lingedijk

Onderdeel : Situatie Legger		
Dijkpaal traject : AM	*Aantal bld :* 012	*Bladnr :* 006
Formaat : A3	*Schaal :* 1 : 1000	*Status :* Vastgelegd
Opnamedatum : -	*Getekend :* T-DAM	*Datum :* 2020
Besluitnr : 2020062575	*Tek. nr. :* AM006	

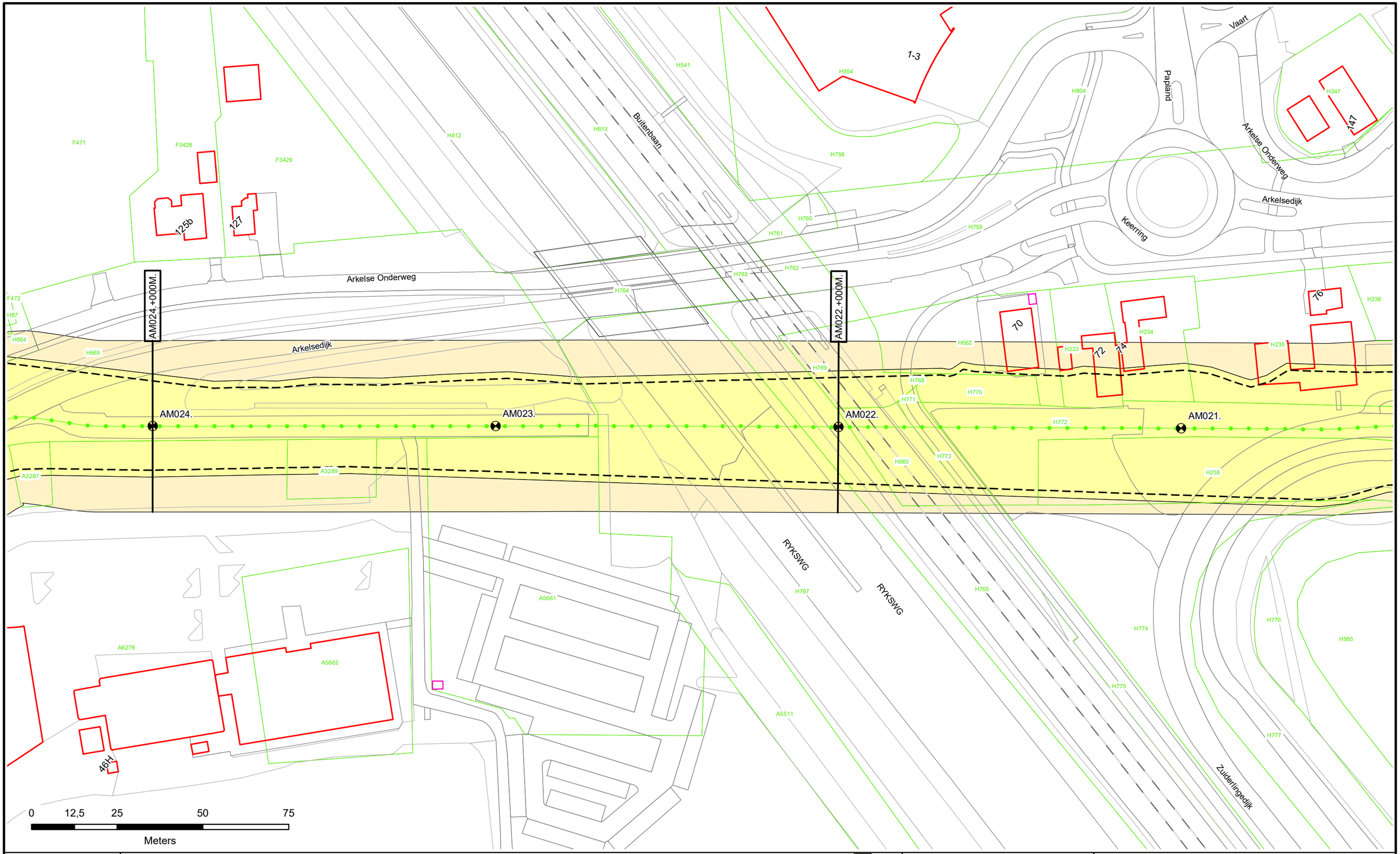

Dijkpalen
Referentielijn Primaire Kering
Referentielijn Regionale Kering
Referentielijn Overige Kering
Teenlijn

Waterstaatswerk
Beschermingszone
Stortsteen
Harde Bekleding

Duiker
Wandconstructie
Coupure
Sluis
Gemaal
Keringverbeterings-constructie

Afsluiter Leidingen
Drainages
Hoofdgebouwen
Overig bouwwerk
Kadastraal perceel

AZ003.+031M
Dwarsprofiel-locatie

Waterschap Rivierenland

Legger : Noorder-Lingedijk

Onderdeel : Situatie Legger		
Dijkpaal traject : AM	*Aantal bld* : 012	*Bladnr* : 007
Formaat : A3	*Schaal* : 1 : 1000	*Status* : Vastgelegd
Opnamedatum : -	*Getekend* : T-DAM	*Datum* : 2020
Besluitnr : 2020062575	*Tek. nr.* : AM007	

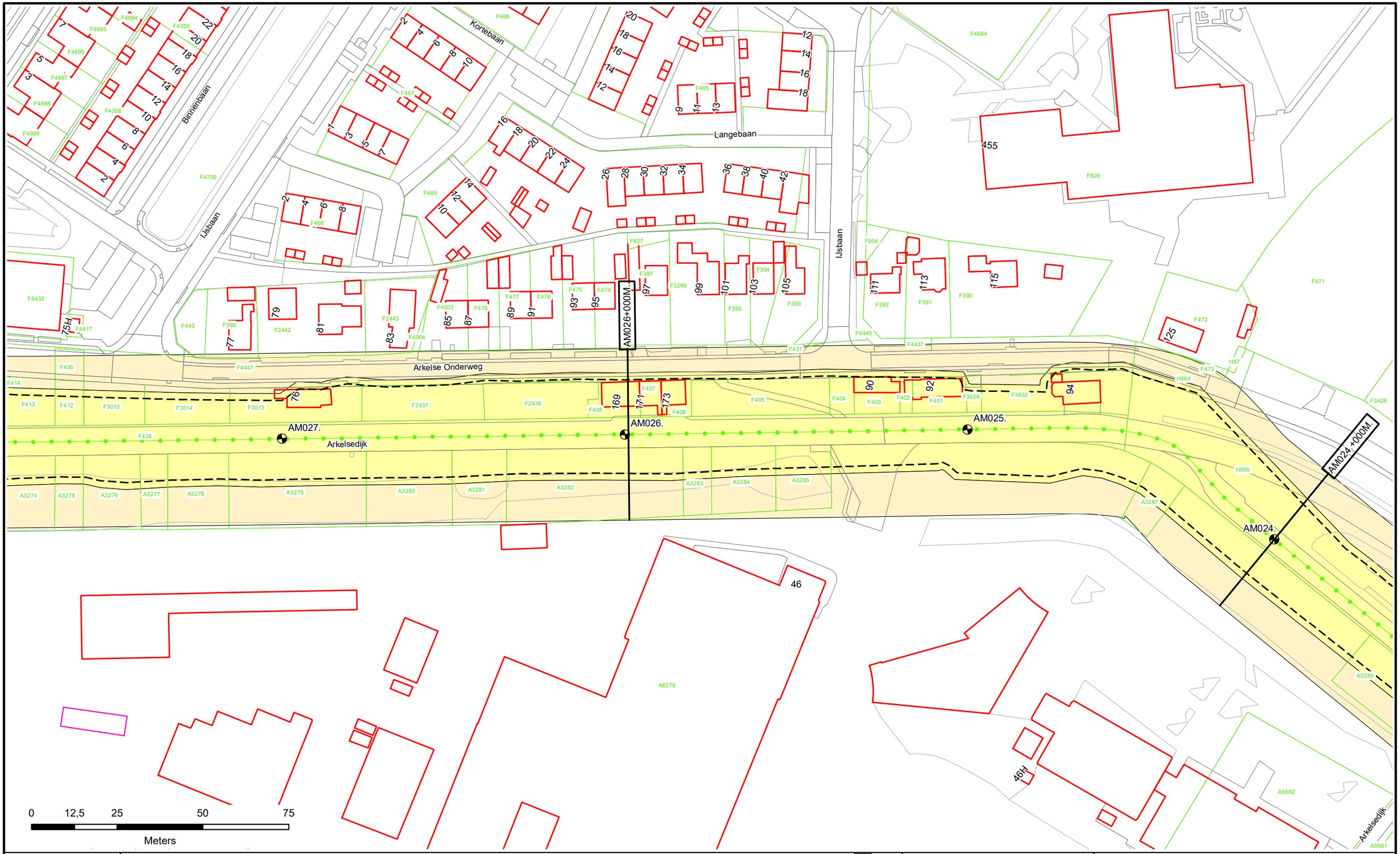

Dijkpalen
Referentielijn Primaire Kering
Referentielijn Regionale Kering
Referentielijn Overige Kering
Teenlijn

Waterstaatswerk
Beschermingszone
Stortsteen
Harde Bekleding

Duiker
Wandconstructie
Coupure
Sluis
Gemaal
Keringverbeterings-constructie

Afsluiter Leidingen
Drainages
Hoofdgebouwen
Overig bouwwerk
Kadastraal perceel

AZ003.+031M
Dwarsprofiel-locatie

Waterschap Rivierenland

Legger : Noorder-Lingedijk

Onderdeel : Situatie Legger		
Dijkpaal traject : AM	*Aantal bld* : 012	*Bladnr* : 008
Formaat : A3	*Schaal* : 1 : 1000	*Status* : Vastgelegd
Opnamedatum : -	*Getekend* : T-DAM	*Datum* : 2020
Besluitnr : 2020062575	*Tek. nr.* : AM008	

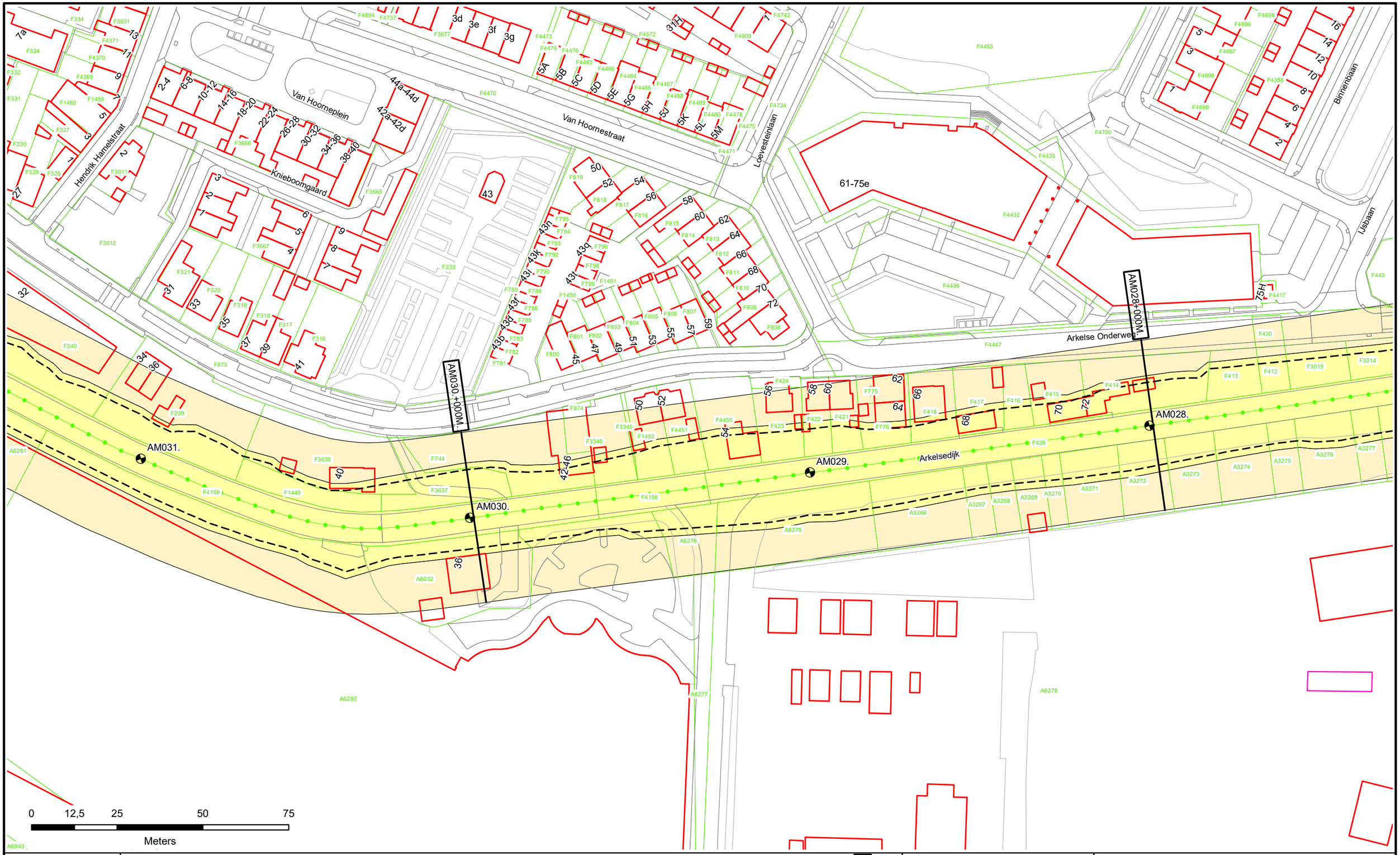

Dijkpalen
Referentielijn Primaire Kering
Referentielijn Regionale Kering
Referentielijn Overige Kering
Teenlijn

Waterstaatswerk
Beschermingszone
Stortsteen
Harde Bekleding

Duiker
Wandconstructie
Coupure
Sluis
Gemaal
Keringverbeterings-constructie

Afsluiter Leidingen
Drainages
Hoofdgebouwen
Overig bouwwerk
Kadastraal perceel

AZ003.+031M
Dwarsprofiel-locatie

Waterschap Rivierenland

Legger : Noorder-Lingedijk

Onderdeel : Situatie Legger		
Dijkpaal traject : AM	*Aantal bld* : 012	*Bladnr* : 009
Formaat : A3	*Schaal* : 1 : 1000	*Status* : Vastgelegd
Opnamedatum : -	*Getekend* : T-DAM	*Datum* : 2020
Besluitnr : 2020062575	*Tek. nr.* : AM009	

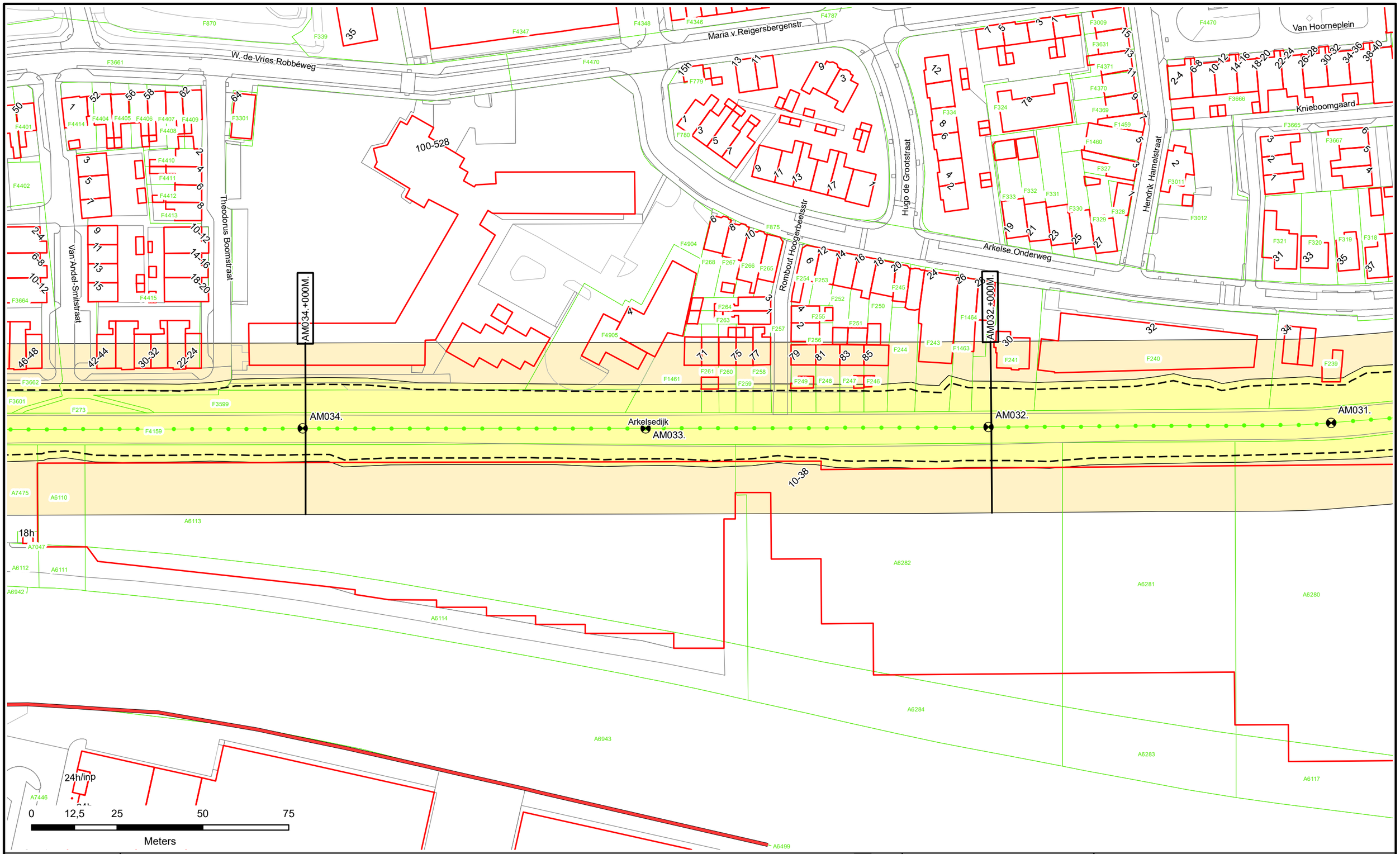

Dijkpalen
Referentielijn Primaire Kering
Referentielijn Regionale Kering
Referentielijn Overige Kering
Teenlijn
Waterstaatswerk
Beschermingszone
Stortsteen
Harde Bekleding
Duiker
Wandconstructie
Coupure
Sluis
Gemaal
Keringverbeterings-constructie
Afsluiter Leidingen
Drainages
Hoofdgebouwen
Overig bouwwerk
Kadastraal perceel
Dwarsprofiel-locatie
AZ003.+031M

Waterschap Rivierenland

Legger : Noorder-Lingedijk

Onderdeel : Situatie Legger		
Dijkpaal traject : AM	*Aantal bld* : 012	*Bladnr* : 010
Formaat : A3	*Schaal* : 1 : 1000	*Status* : Vastgelegd
Opnamedatum : -	*Getekend* : T-DAM	*Datum* : 2020
Besluitnr : 2020062575	*Tek. nr.* : AM010	

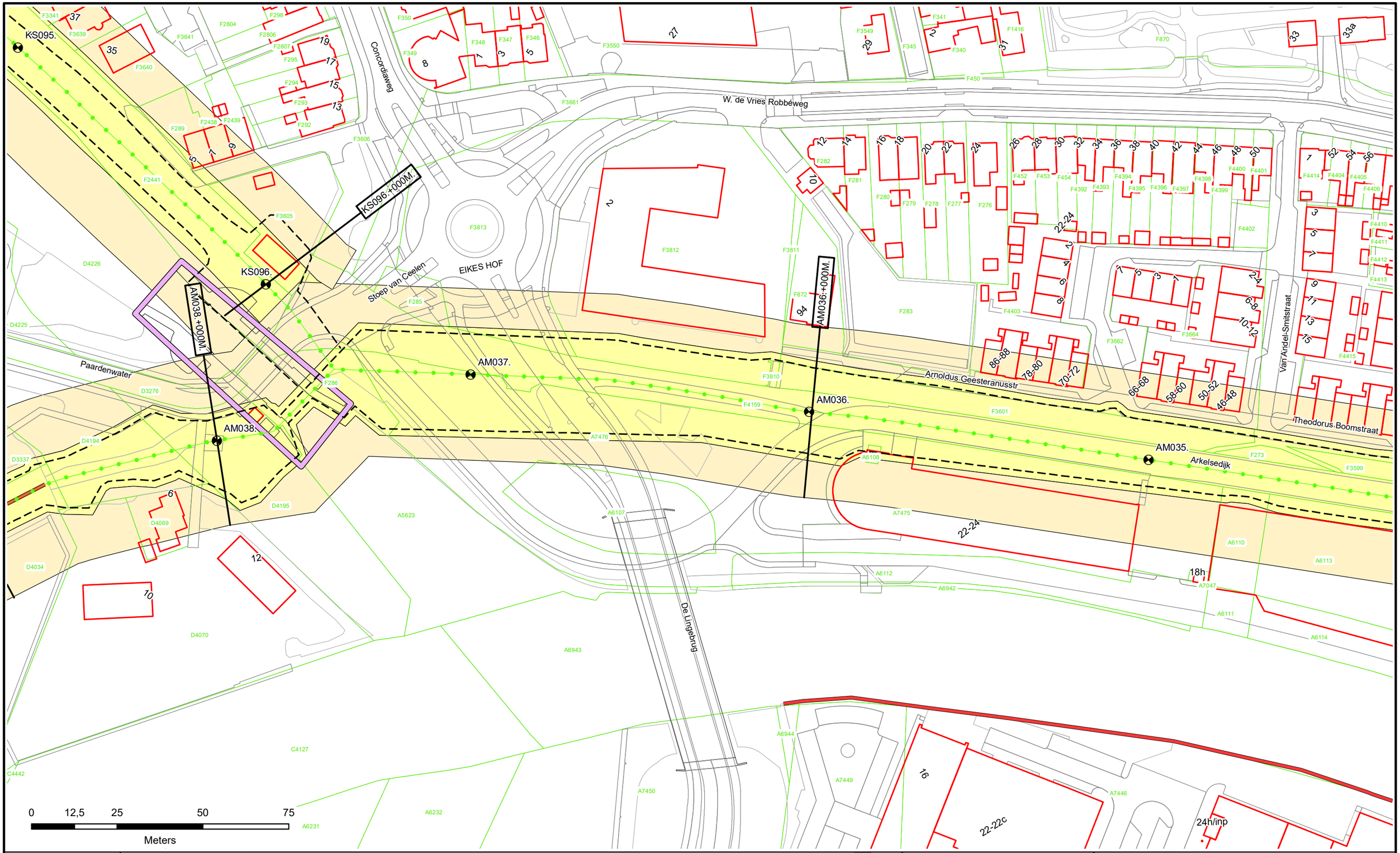

Dijkpalen
Referentielijn Primaire Kering
Referentielijn Regionale Kering
Referentielijn Overige Kering
Teenlijn
Waterstaatswerk
Beschermingszone
Stortsteen
Harde Bekleding
Duiker
Wandconstructie
Coupure
Sluis
Gemaal
Keringverbeterings-constructie
Afsluiter Leidingen
Drainages
Hoofdgebouwen
Overig bouwwerk
Kadastraal perceel
AZ003.+031M
Dwarsprofiel-locatie

Waterschap Rivierenland

Legger : Noorder-Lingedijk

Onderdeel : Situatie Legger			
Dijkpaal traject : AM	*Aantal bld :* 012	*Bladnr :* 011	
Formaat : A3	*Schaal :* 1 : 1000	*Status :* Vastgelegd	
Opnamedatum : -	*Getekend :* T-DAM	*Datum :* 2020	
Besluitnr : 2020062575	*Tek. nr. :* AM011		

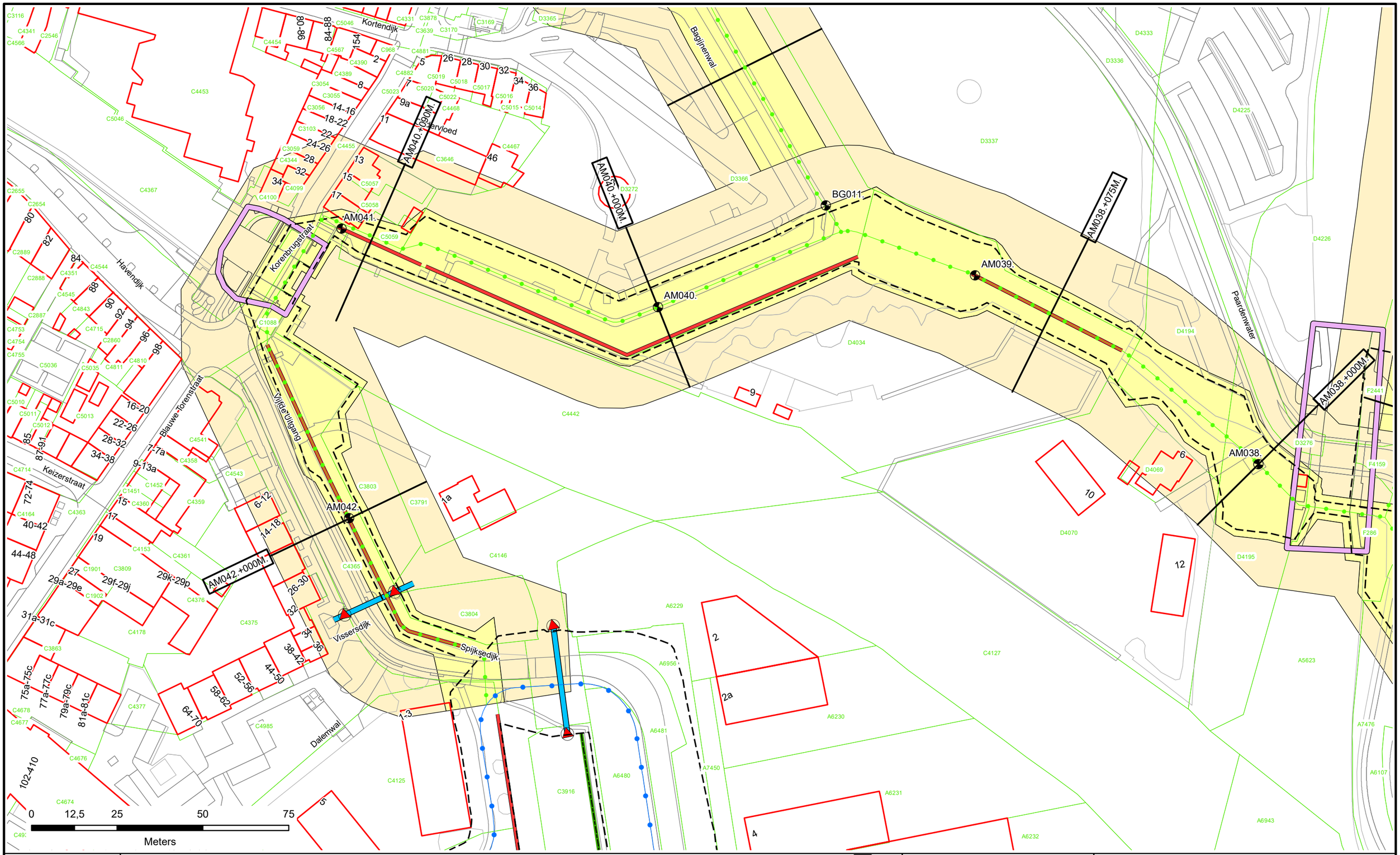

Dijkpalen
Referentielijn Primaire Kering
Referentielijn Regionale Kering
Referentielijn Overige Kering
Teenlijn
Waterstaatswerk
Beschermingszone
Stortsteen
Harde Bekleding
Duiker
Wandconstructie
Coupure
Sluis
Gemaal
Keringverbeterings-constructie
Afsluiter Leidingen
Drainages
Hoofdgebouwen
Overig bouwwerk
Kadastraal perceel
Dwarsprofiel-locatie

Waterschap Rivierenland

Legger : Noorder-Lingedijk

Onderdeel : Situatie Legger			
Dijkpaal traject : AM	*Aantal bld :* 012	*Bladnr :* 012	
Formaat : A3	*Schaal :* 1 : 1000	*Status :* Vastgelegd	
Opnamedatum : -	*Getekend :* T-DAM	*Datum :* 2020	
Besluitnr : 2020062575	*Tek. nr. :* AM012		

DWP AM000.+000m.
(AM000.+000m. - AM038.+051m.)

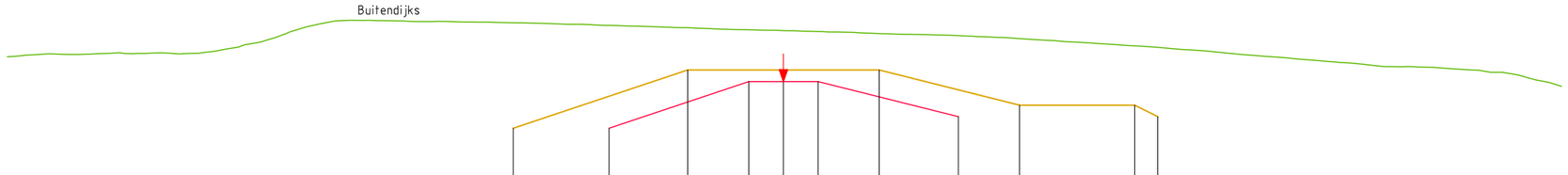

NAP -1.00m

| | | |

DWP AM004.+000m.
(AM000.+000m. - AM038.+051m.)

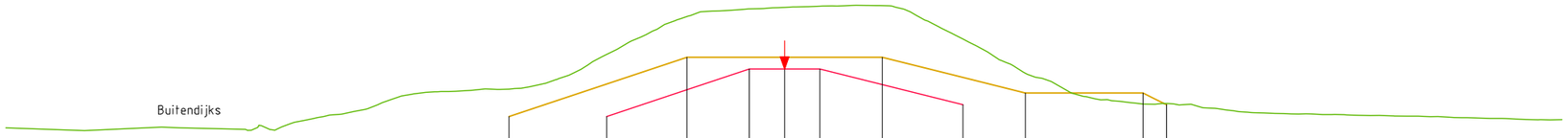

NAP -1.00m

| | | |

DWP AM008.+000m.
(AM000.+000m. - AM038.+051m.)

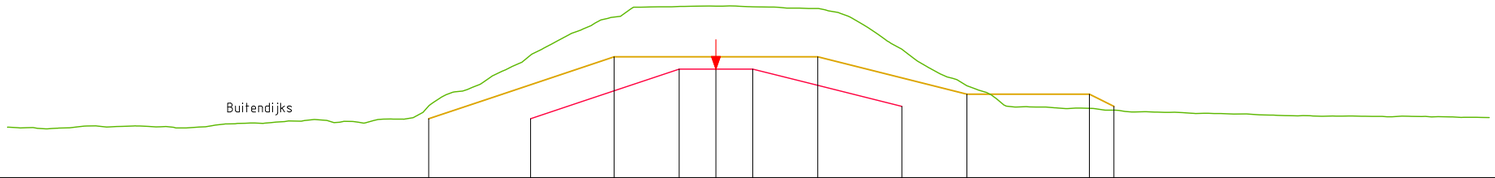

NAP -1.00m

Legger m. t.o.v. N.A.P.										1.40			3.42	3.42	3.42			1.90										
Legger afstand in m										7.56			1.50	0.00	1.50			7.58										
Prof.v.Vrije Ruimte m. t.o.v. N.A.P.								+1.40			+3.92					+3.92			+2.40			+2.40	+1.90					
Prof.v.Vrije Ruimte afstand in m.								11.71			4.15					4.15			10.23			15.23	16.23					
Beheer m. t.o.v. N.A.P.	+1.06	+1.03	+1.10	+1.06	+1.22	+1.33	+1.39	+2.49	+3.64	+5.04	+5.96	+5.99	+5.94	+5.58	+3.84	+2.59	+1.87	+1.75	+1.66	+1.59	+1.51	+1.50	+1.49	+1.45				
Beheer afstand in m.	28.88	26.35	23.64	21.07	18.40	15.86	13.26	10.66	8.05	5.45	2.67	0.00	2.57	5.39	8.10	10.63	13.30	15.87	18.51	21.11	23.72	26.33	28.93	31.53				

DWP AM010.+000m.
(AM000.+000m. - AM038.+051m.)

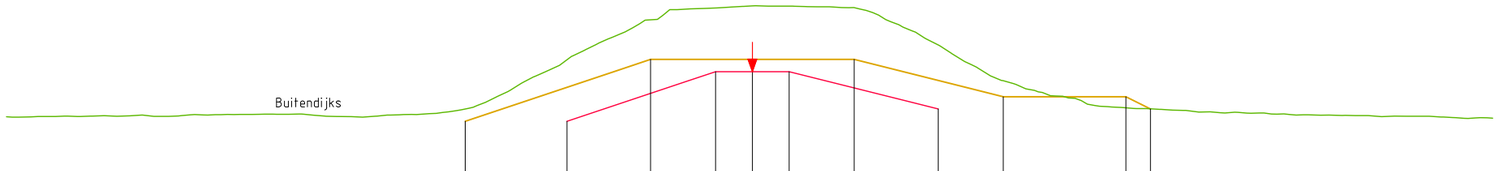

NAP -1.00m

Legger m. t.o.v. N.A.P.										1.40			3.42	3.42	3.42			1.90										
Legger afstand in m										7.56			1.50	0.00	1.50			7.58										
Prof.v.Vrije Ruimte m. t.o.v. N.A.P.									+1.40			+3.92					+3.92			+2.40			+2.40	+1.90				
Prof.v.Vrije Ruimte afstand in m.									11.71			4.15					4.15			10.23			15.23	16.23				
Beheer m. t.o.v. N.A.P.	+1.58	+1.61	+1.62	+1.66	+1.68	+1.65	+1.61	+1.72		+2.42	+3.69	+5.04		+5.98	+6.10	+6.07		+5.73	+4.48	+3.07	+2.42	+1.95		+1.84	+1.73	+1.66	+1.62	+1.60	+1.53
Beheer afstand in m.	30.42	27.91	25.41	22.90	20.40	17.89	15.39	12.89		10.38	7.85	5.19		2.53	0.00	2.64		5.14	7.65	10.15	12.66	15.16		17.67	20.17	22.67	25.18	27.68	30.19

LEGENDA

- Leggerprofiel.
- Profiel van Vrije Ruimte.
- Beheerprofiel.
- Referentielijn (Middenkruin)

Waterschap Rivierenland

Legger: Noorder Lingedijk AM000. - AM042.			
Onderdeel: Dwarsprofielen Legger			
Dijkpaal traject: AM	*Met* 012 *Bladen*	*Bladnr:*	003
Formaat: A3	*Schaal:* 1 : 250	*Status:*	Vastgesteld
Opnamedatum:	*Getekend:* T-DAM	*Datum:*	2020
Behoort bij: Besluit 2020062575			

DWP AM012.+000m,
(AM000.+000m. - AM038.+051m.)

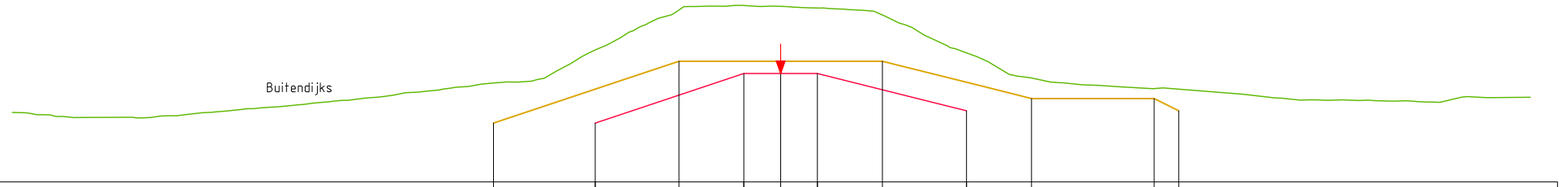

NAP -1.00m

Legger m. t.o.v. N.A.P.										1.40			3.42	3.42	3.42		1.90											
Legger afstand in m										7.56			1.50	0.00	1.50		7.58											
Prof.v.Vrije Ruimte m. t.o.v. N.A.P.									+1.40			+3.92				+3.92			+2.40			+2.40	+1.90					
Prof.v.Vrije Ruimte afstand in m.									11.71			4.15				4.15			10.23			15.23	16.23					
Beheer m. t.o.v. N.A.P.	+1.83	+1.63	+1.61	+1.82	+2.03	+2.27	+2.53	+2.86	+3.08	+4.12	+5.50	+6.17	+6.16	+6.04	+5.30	+4.11	+3.07	+2.88		+2.57	+2.34	+2.31	+2.25	+2.45				
Beheer afstand in m.	31.33	28.68	26.16	23.58	21.00	18.41	15.83	13.25	10.63	8.08	5.35	2.81	0.00	2.64	5.35	8.01	11.03	13.79		18.87	21.49	24.29	26.87	30.57				

DWP AM014.+000m.
(AM000.+000m. - AM038.+051m.)

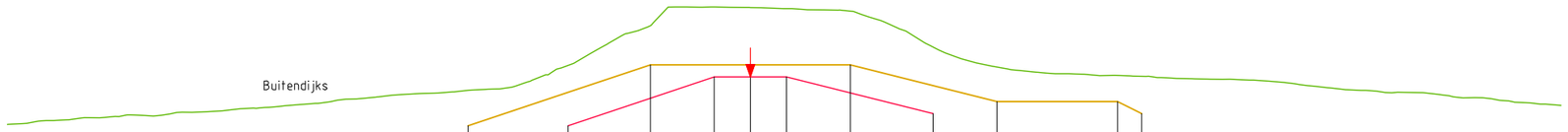

NAP -1.00m

Legger m. t.o.v. N.A.P.										1.40			3.42	3.42	3.42		1.90												
Legger afstand in m										7.56			1.50	0.00	1.50		7.58												
Prof.v.Vrije Ruimte m. t.o.v. N.A.P.									+1.40			+3.92				+3.92			+2.40			+2.40	+1.90						
Prof.v.Vrije Ruimte afstand in m.									11.71			4.15				4.15			10.23			15.23	16.23						
Beheer m. t.o.v. N.A.P.	+1.45	+1.65	+1.85	+1.95	+2.13	+2.33	+2.59	+2.75	+2.92	+3.79	+5.20	+6.31	+6.29	+6.20	+5.70	+4.40	+3.75	+3.55	+3.46	+3.35	+3.29	+3.03	+2.83	+2.70	+2.45	+2.24			
Beheer afstand in m.	30.81	28.26	25.71	23.16	20.61	18.06	15.50	12.95	10.40	7.85	5.19	2.65	0.00	2.99	5.55	8.10	10.65	13.21	15.76	18.28	20.86	23.42	25.97	28.52	31.07	33.58			

LEGENDA

- Leggerprofiel.
- Profiel van Vrije Ruimte.
- Beheerprofiel.
- Referentielijn (Middenkruin)

Waterschap Rivierenland

Legger: Noorder Lingedijk AM000. - AM042.			
Onderdeel: Dwarsprofielen Legger			
Dijkpaal traject: AM	*Met* 012 *Bladen*	*Bladnr:*	004
Formaat: A3	*Schaal:* 1 : 250	*Status:*	Vastgesteld
Opnamedatum:	*Getekend:* T-DAM	*Datum:*	2020
Behoort bij: Besluit 2020062575			

DWP AM016.+000m.
(AM000.+000m. - AM038.+051m.)

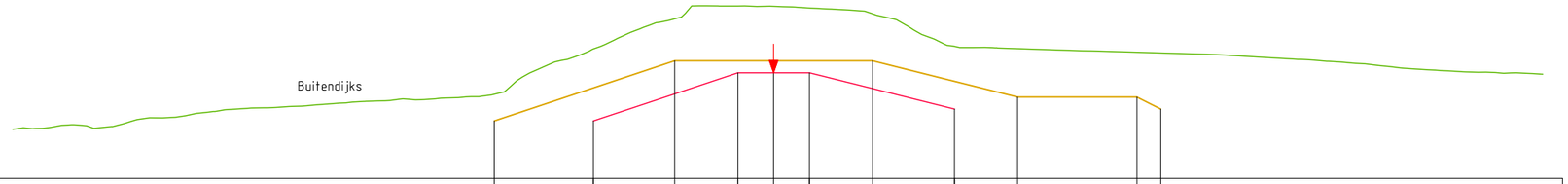

NAP -1.00m

| | | |

DWP AM020.+000m.
(AM000.+000m. - AM038.+051m.)

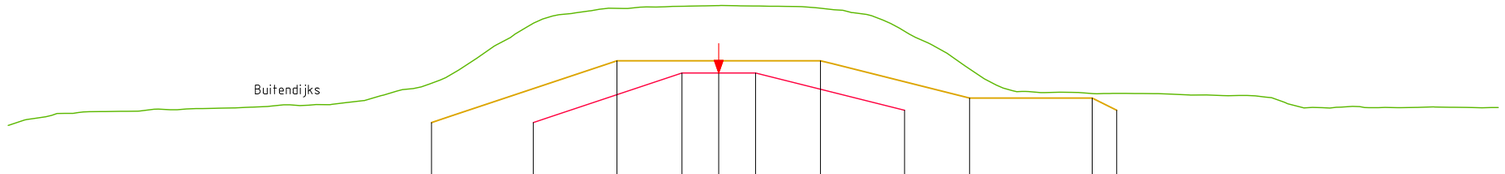

NAP -1.00m

Legger m. t.o.v. N.A.P.										1.40			3.42	3.42	3.42			1.90										
Legger afstand in m										7.56			1.50	0.00	1.50			7.58										
Prof.v.Vrije Ruimte m. t.o.v. N.A.P.								+1.40			+3.92					+3.92			+2.40			+2.40	+1.90					
Prof.v.Vrije Ruimte afstand in m.								11.71			4.15					4.15			10.23			15.23	16.23					
Beheer m. t.o.v. N.A.P.	+1.29	+1.80	+1.87	+1.97	+2.05	+2.14	+2.68	+3.62	+5.29	+5.96	+6.11	+6.17	+6.14	+5.89	+4.88	+3.30	+2.62	+2.59	+2.56	+2.50	+2.00	+2.01	+2.04	+2.01				
Beheer afstand in m.	28.94	26.13	23.61	21.04	18.40	15.76	13.12	10.48	7.83	5.19	2.55	0.00	2.73	5.37	8.01	10.66	13.30	15.94	18.49	21.22	23.84	26.50	29.15	31.79				

DWP AM022.+000m.
(AM000.+000m. - AM038.+051m.)

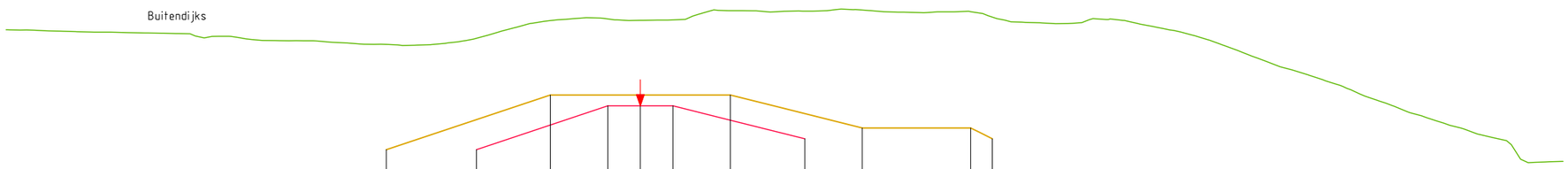

NAP -1.00m

Legger m. t.o.v. N.A.P.										1.40			3.42	3.42	3.42			1.90														
Legger afstand in m										7.56			1.50	0.00	1.50			7.58														
Prof.v.Vrije Ruimte m. t.o.v. N.A.P.								+1.40			+3.92					+3.92			+2.40			+2.40	+1.90									
Prof.v.Vrije Ruimte afstand in m.								11.71			4.15					4.15			10.23			15.23	16.23									
Beheer m. t.o.v. N.A.P.	+6.92	+6.86	+6.80	+6.75	+6.61	+6.42	+6.31	+6.20	+6.37	+7.03		+7.47	+7.36		+7.65		+7.79	+7.78	+7.81	+7.71	+7.67		+7.25		+7.39	+6.99	+6.30	+5.31	+4.41	+3.42	+2.52	+1.82	+0.86
Beheer afstand in m.	29.17	26.63	24.02	21.30	18.80	16.19	13.52	10.97	8.36	5.74		2.63	0.00		2.74		5.35	7.96	10.57	13.18	15.79		18.37		21.48	24.07	26.64	29.26	32.10	34.71	37.33	39.94	42.49

LEGENDA

- Leggerprofiel.
- Profiel van Vrije Ruimte.
- Beheerprofiel.
- Referentielijn (Middenkruin)

Waterschap Rivierenland

Legger:	Noorder Lingedijk AM000. - AM042.		
Onderdeel:	Dwarsprofielen Legger		
Dijkpaal traject: AM	*Met* 012 *Bladen*	*Bladnr:*	006
Formaat: A3	*Schaal:* 1 : 250	*Status:*	Vastgesteld
Opnamedatum:	*Getekend:* T-DAM	*Datum:*	2020
Behoort bij: Besluit 2020062575			

DWP AM024.+000m.
(AM000.+000m. - AM038.+051m.)

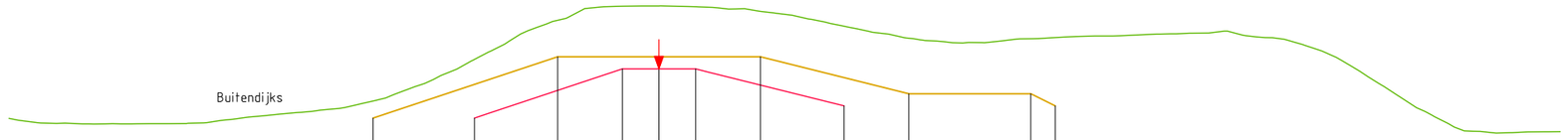

NAP -1.00m

| | | |

DWP AM028.+000m.
(AM000.+000m. - AM038.+051m.)

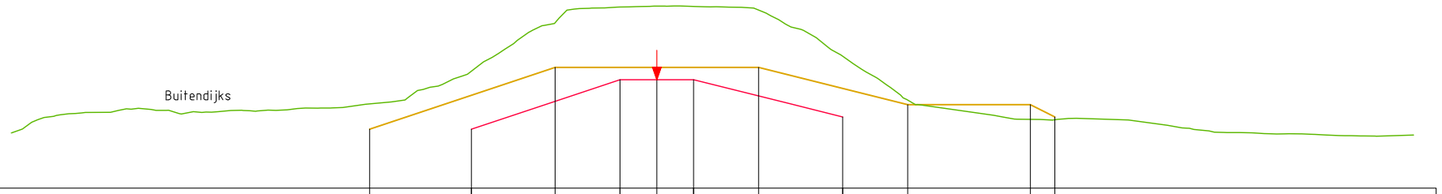

NAP -1.00m

Legger m. t.o.v. N.A.P.									1.40			3.42	3.42	3.42			1.90								
Legger afstand in m									7.56			1.50	0.00	1.50			7.58								
Prof.v.Vrije Ruimte m. t.o.v. N.A.P.							+1.40			+3.92					+3.92			+2.40			+2.40	+1.90			
Prof.v.Vrije Ruimte afstand in m.							11.71			4.15					4.15			10.23			15.23	16.23			
Beheer m. t.o.v. N.A.P.	+1.25	+2.04	+2.25	+2.10	+2.17	+2.28	+2.59	+3.64	+5.37	+6.34	+6.42	+6.38	+5.56	+4.07	+2.40	+1.97	+1.80	+1.78	+1.39	+1.22	+1.16	+1.16			
Beheer afstand in m.	26.32	23.70	21.14	18.16	15.53	12.80	10.27	7.73	5.19	2.65	0.00	2.79	5.47	8.01	10.55	13.74	16.35	19.23	21.90	24.77	27.30	30.86			

DWP AM030.+000m.
(AM000.+000m. - AM038.+051m.)

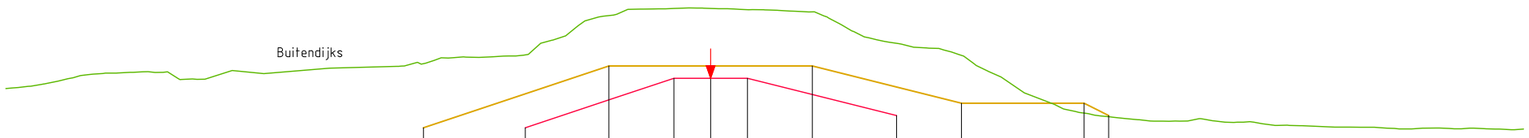

NAP -1.00m

Legger m. t.o.v. N.A.P.									1.40			3.42	3.42	3.42			1.90										
Legger afstand in m									7.56			1.50	0.00	1.50			7.58										
Prof.v.Vrije Ruimte m. t.o.v. N.A.P.								+1.40			+3.92					+3.92			+2.40			+2.40	+1.90				
Prof.v.Vrije Ruimte afstand in m.								11.71			4.15					4.15			10.23			15.23	16.23				
Beheer m. t.o.v. N.A.P.	+3.00	+3.40	+3.66	+3.38	+3.61	+3.83			+4.26	+4.33	+5.56	+6.24	+6.27	+6.19	+5.65	+4.81	+4.32		+2.35		+1.78	+1.68	+1.65	+1.43	+1.35	+1.36	+1.35
Beheer afstand in m.	28.74	26.20	23.55	20.94	18.22	15.54			10.48	7.94	5.41	2.73	0.00	2.71	5.25	7.78	10.32		14.02		16.86	19.45	21.99	25.45	28.08	30.61	33.15

LEGENDA

- Leggerprofiel.
- Profiel van Vrije Ruimte.
- Beheerprofiel.
- Referentielijn (Middenkruin)

Waterschap Rivierenland

Legger: Noorder Lingedijk AM000. - AM042.			
Onderdeel: Dwarsprofielen Legger			
Dijkpaal traject: AM	*Met* 012 *Bladen*	*Bladnr:*	008
Formaat: A3	*Schaal:* 1 : 250	*Status:*	Vastgesteld
Opnamedatum:	*Getekend:* T-DAM	*Datum:*	2020
Behoort bij: Besluit 2020062575			

DWP AM032.+000m.
(AM000.+000m. - AM038.+051m.)

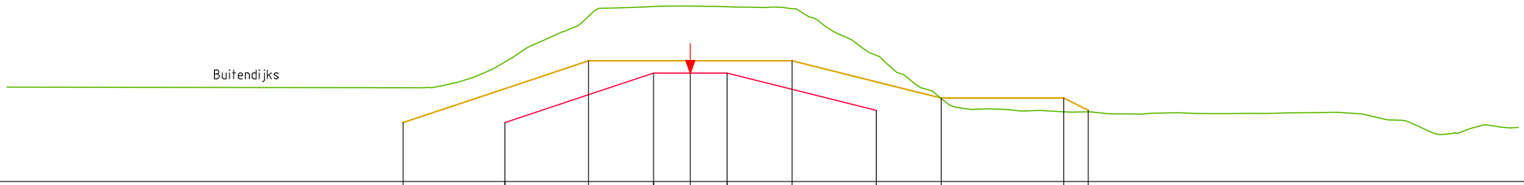

NAP -1.00m

| | | |

DWP AM036.+000m.
(AM000.+000m. - AM038.+051m..)

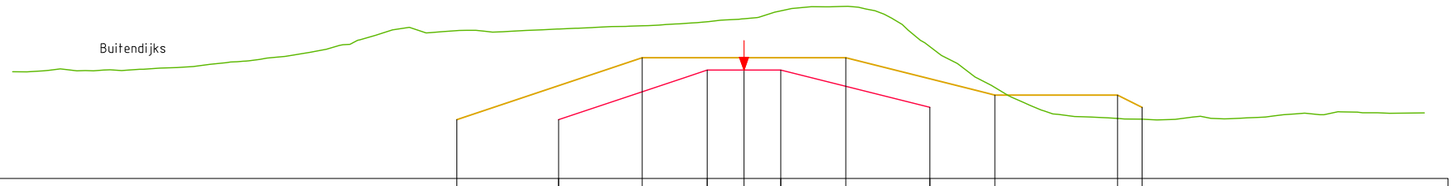

NAP -1.00m

Legger m. t.o.v. N.A.P.									1.40			3.42	3.42	3.42		1.90							
Legger afstand in m									7.56			1.50	0.00	1.50		7.58							
Prof.v.Vrije Ruimte m. t.o.v. N.A.P.								+1.40			+3.92				+3.92			+2.40		+2.40	+1.90		
Prof.v.Vrije Ruimte afstand in m.								11.71			4.15				4.15			10.23		15.23	16.23		
Beheer m. t.o.v. N.A.P.	+3.35	+3.39	+3.45	+3.66	+3.97	+4.47	+5.12	+5.04	+5.06	+5.19	+5.30	+5.51	+5.99	+5.84	+4.06	+2.39	+1.52	+1.42	+1.54	+1.50	+1.72	+1.67	
Beheer afstand in m.	29.82	27.20	24.49	21.68	18.72	16.07	13.53	10.93	8.22	5.39	2.62	0.00	2.63	5.34	8.00	10.77	13.48	16.08	18.61	21.26	24.22	27.74	

DWP AM038.+000m.
(AM000.+000m. - AM038.+051m.)

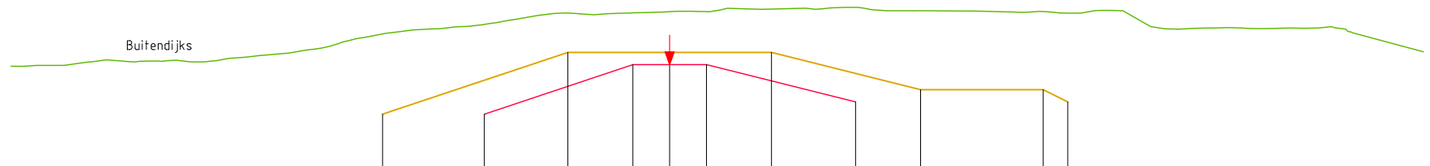

NAP -1.00m

Legger m. t.o.v. N.A.P.									1.40			3.42	3.42	3.42		1.90									
Legger afstand in m									7.56			1.50	0.00	1.50		7.58									
Prof.v.Vrije Ruimte m. t.o.v. N.A.P.								+1.40			+3.92				+3.92			+2.40		+2.40	+1.90				
Prof.v.Vrije Ruimte afstand in m.								11.71			4.15				4.15			10.23		15.23	16.23				
Beheer m. t.o.v. N.A.P.	+3.36	+3.48	+3.56	+3.53	+3.85	+4.38	+4.84	+5.02	+5.42	+5.49	+5.58	+5.68	+5.73	+5.62	+5.60	+5.57	+5.62	+4.88	+4.93	+4.91	+4.71	+3.94			
Beheer afstand in m.	26.86	24.11	21.59	19.00	15.97	13.15	10.48	7.88	5.37	2.53	0.00	3.72	6.56	9.40	12.16	14.79	17.35	20.19	22.70	25.30	27.87	30.73			

LEGENDA

- Leggerprofiel.
- Profiel van Vrije Ruimte.
- Beheerprofiel.
- Referentielijn (Middenkruin)

Waterschap Rivierenland

Legger: Noorder Lingedijk AM000. - AM042.			
Onderdeel: Dwarsprofielen Legger			
Dijkpaal traject: AM	*Met* 012 *Bladen*	*Bladnr:*	010
Formaat: A3	*Schaal:* 1 : 250	*Status:*	Vastgesteld
Opnamedatum:	*Getekend:* T-DAM	*Datum:*	2020
Behoort bij: Besluit 2020062575			

DWP AM038.+075m. (Beermuur)
(AM038.+051m. - AM039.+000m.)

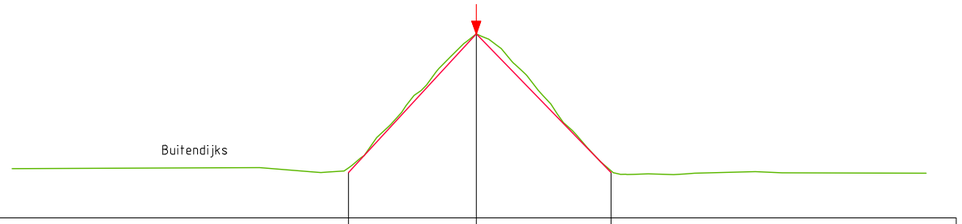

NAP -1.00m

Legger m. t.o.v. N.A.P.				0.85	6.50	0.85					
Legger afstand in m				5.21	0.00	5.50					
Prof.v.Vrije Ruimte m. t.o.v. N.A.P.											
Prof.v.Vrije Ruimte afstand in m.											
Beheer m. t.o.v. N.A.P.	+1.00	+1.05	+0.91	+3.57	+6.35	+4.19	+1.28	+0.76	+0.88	+0.82	
Beheer afstand in m.	18.93	8.65	5.20	2.67	0.00	2.73	5.27	8.23	11.57	18.34	

DWP AM040.+000m.
(AM039.+000m. - AM040.+075m.)

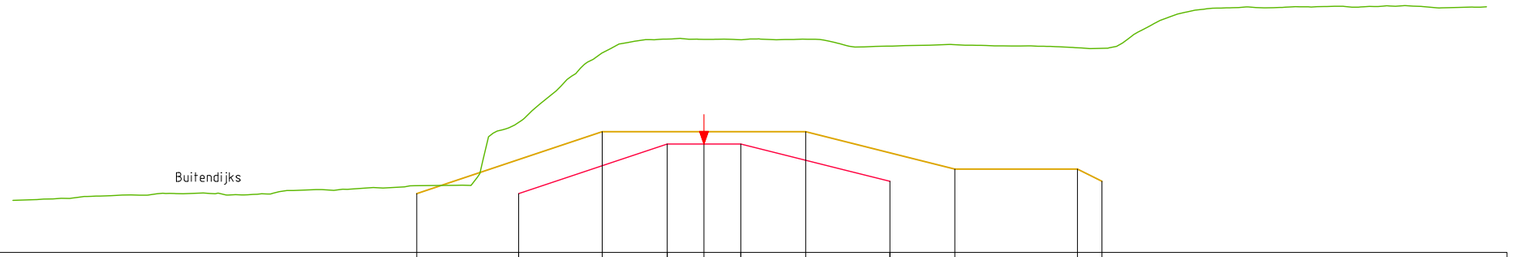

NAP -1.00m

Legger m. t.o.v. N.A.P.										1.40			3.42	3.42	3.42			1.90																	
Legger afstand in m										7.56			1.50	0.00	1.50			7.58																	
Prof.v.Vrije Ruimte m. t.o.v. N.A.P.								+1.40			+3.92					+3.92				+2.40			+2.40	+1.90											
Prof.v.Vrije Ruimte afstand in m.								11.71			4.15					4.15				10.23			15.23	16.23											
Beheer m. t.o.v. N.A.P.	+1.12	+1.28	+1.35	+1.39	+1.48	+1.57	+1.72		+4.08		+6.29	+7.64	+7.69		+7.67		+7.52	+7.43	+7.45		+7.41		+7.32	+8.59	+8.98	+9.02	+9.00	+9.03	+9.01						
Beheer afstand in m.	28.18	25.15	22.59	19.93	17.32	14.54	11.80		7.95		5.23	2.64	0.00		2.95		5.52	8.19	10.93		13.62		16.42	18.95	21.55	24.12	26.68	29.25	31.90						

LEGENDA

- Leggerprofiel.
- Profiel van Vrije Ruimte.
- Beheerprofiel.
- Referentielijn (Middenkruin)

Waterschap Rivierenland

Legger: Noorder Lingedijk AM000. - AM042.			
Onderdeel: Dwarsprofielen Legger			
Dijkpaal traject: AM	*Met* 012 *Bladen*	*Bladnr:*	011
Formaat: A3	*Schaal:* 1 : 250	*Status:*	Vastgesteld
Opnamedatum:	*Getekend:* T-DAM	*Datum:*	2020
Behoort bij: Besluit 2020062575			

DWP AM040.+090m.
(AM040.+075m. - AM041.+025m.)

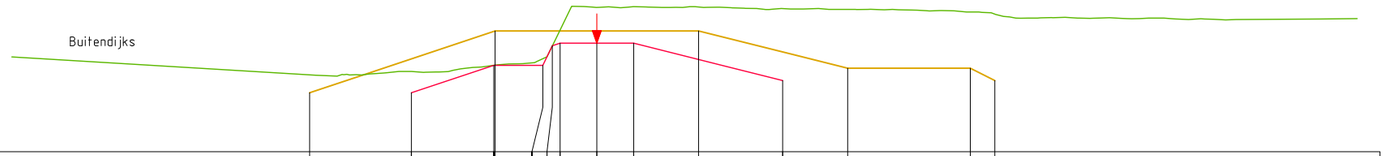

NAP -1.00m

| | | |

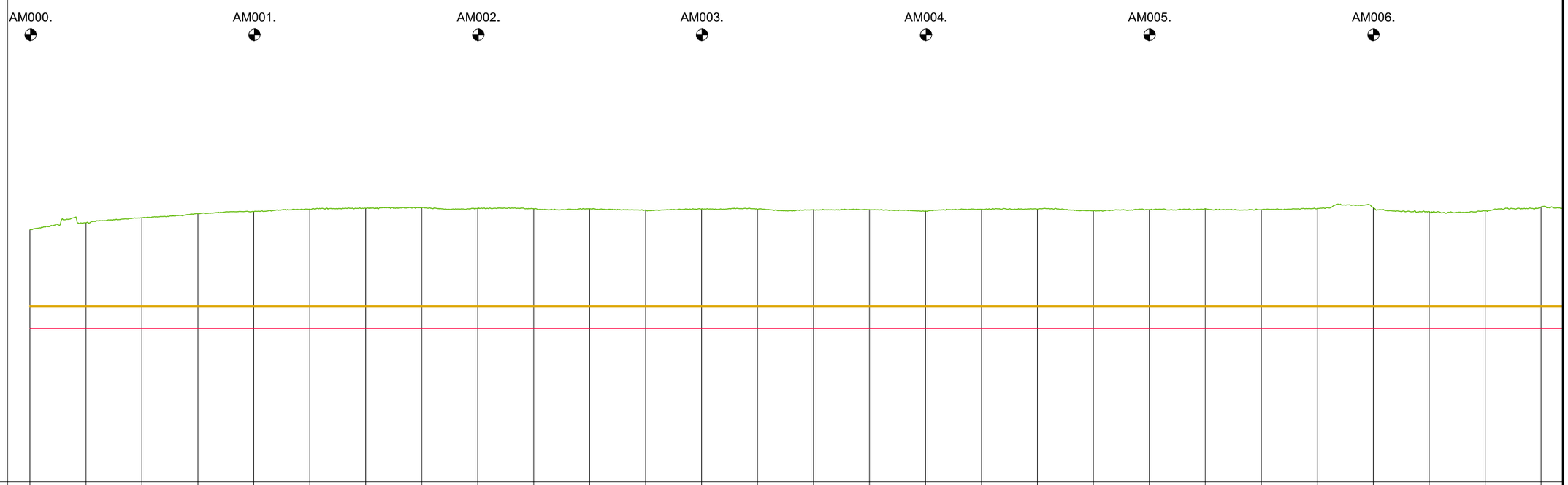

KUNSTWERK GEGEVENS Meters t.o.v. N.A.P.																											
PROFIEL VAN VRIJE RUIMTE Meters t.o.v. N.A.P.	+3.92	+3.92	+3.92	+3.92	+3.92	+3.92	+3.92	+3.92	+3.92	+3.92	+3.92	+3.92	+3.92	+3.92	+3.92	+3.92	+3.92	+3.92	+3.92	+3.92	+3.92	+3.92	+3.92	+3.92	+3.92	+3.92	+3.92
LEGGER Meters t.o.v. N.A.P.	+3.42	+3.42	+3.42	+3.42	+3.42	+3.42	+3.42	+3.42	+3.42	+3.42	+3.42	+3.42	+3.42	+3.42	+3.42	+3.42	+3.42	+3.42	+3.42	+3.42	+3.42	+3.42	+3.42	+3.42	+3.42	+3.42	+3.42
BEHEERREGISTER Meters t.o.v. N.A.P.	+5.63	+5.78	+5.89	+5.98	+6.03	+6.09	+6.11	+6.11	+6.10	+6.09	+6.09	+6.07	+6.09	+6.09	+6.08	+6.08	+6.04	+6.08	+6.09	+6.05	+6.08	+6.10	+6.07	+6.10	+6.12	+6.03	+6.05	+6.14
AFSTANDEN Meters t.o.v. het nulpunt	0.00	25.00	50.00	75.00	100.00	125.00	150.00	175.00	200.00	225.00	250.00	275.00	300.00	325.00	350.00	375.00	400.00	425.00	450.00	475.00	500.00	525.00	550.00	575.00	600.00	625.00	650.00	675.00

LEGENDA

- Leggerprofiel.
- Profiel van Vrije Ruimte.
- Beheerprofiel.
- NAP
- Dijkpaal

Waterschap Rivierenland

Legger: Noorder Lingedijk AM000. - AM042.			
Onderdeel: Lengteprofiel Legger			
Dijkpaal traject: AM	*Met* 007 *Bladen*	*Bladnr:*	001
Formaat: A3	*Schaal:* 1:2000/1:1000	*Status:*	Vastgesteld
Opnamedatum:	*Getekend:* T-DAM	*Datum:*	2020
Behoort bij: Besluit 2020062575			

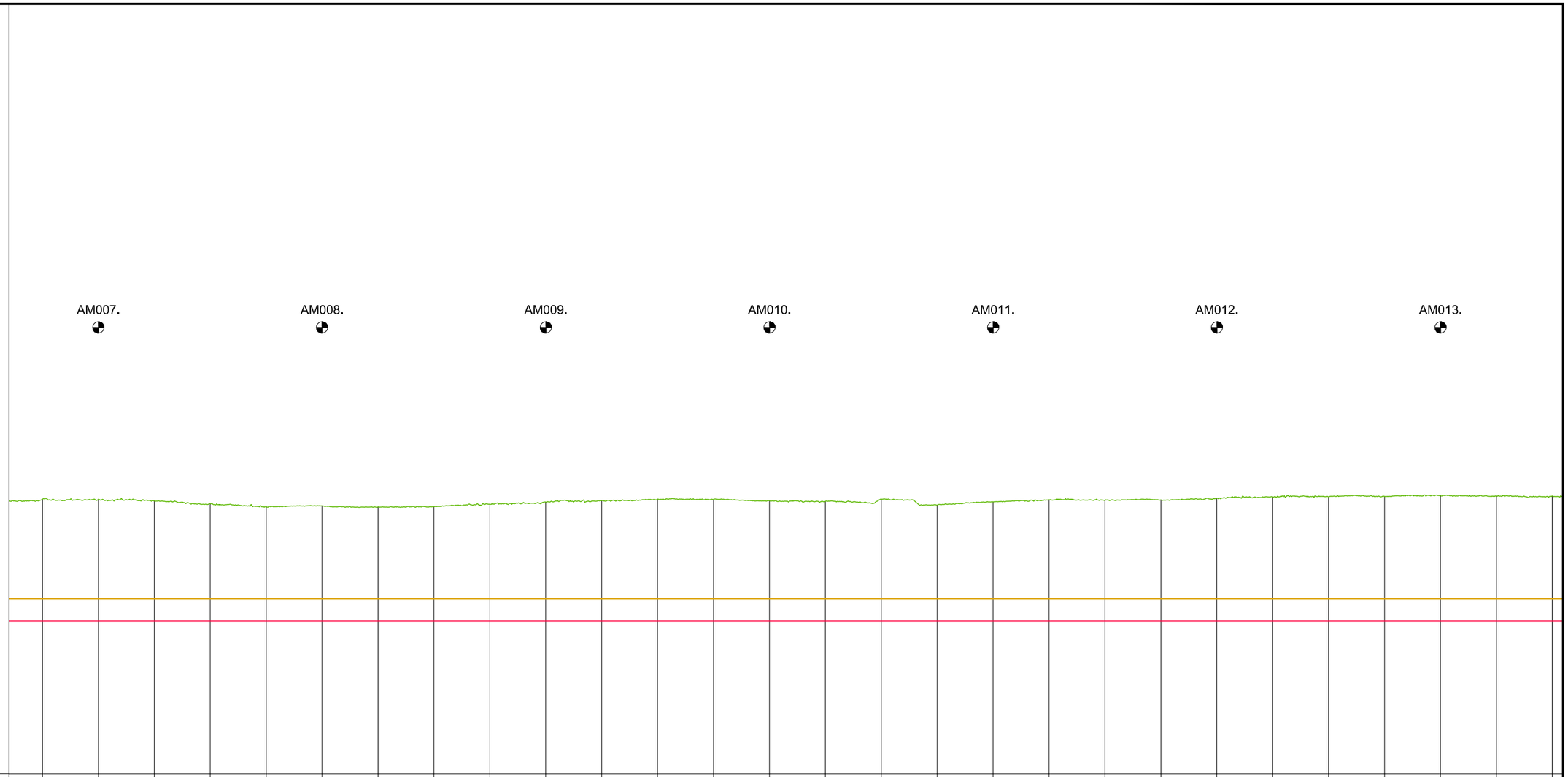

N.A.P.

KUNSTWERK GEGEVENS Meters t.o.v. N.A.P.																												
PROFIEL VAN VRIJE RUIMTE Meters t.o.v. N.A.P.	+3.92	+3.92	+3.92	+3.92	+3.92	+3.92	+3.92	+3.92	+3.92	+3.92	+3.92	+3.92	+3.92	+3.92	+3.92	+3.92	+3.92	+3.92	+3.92	+3.92	+3.92	+3.92	+3.92	+3.92	+3.92	+3.92	+3.92	+3.92
LEGGER Meters t.o.v. N.A.P.	+3.42	+3.42	+3.42	+3.42	+3.42	+3.42	+3.42	+3.42	+3.42	+3.42	+3.42	+3.42	+3.42	+3.42	+3.42	+3.42	+3.42	+3.42	+3.42	+3.42	+3.42	+3.42	+3.42	+3.42	+3.42	+3.42	+3.42	+3.42
BEHEERREGISTER Meters t.o.v. N.A.P.	+6.14	+6.13	+6.10	+6.04	+5.97	+5.99	+5.97	+5.97	+6.02	+6.07	+6.10	+6.14	+6.13	+6.10	+6.09	+6.14	+6.01	+6.08	+6.12	+6.11	+6.12	+6.16	+6.19	+6.19	+6.20	+6.22	+6.21	+6.21
AFSTANDEN Meters t.o.v. het nulpunt	675.00	700.00	725.00	750.00	775.00	800.00	825.00	850.00	875.00	900.00	925.00	950.00	975.00	1000.00	1025.00	1050.00	1075.00	1100.00	1125.00	1150.00	1175.00	1200.00	1225.00	1250.00	1275.00	1300.00	1325.00	1350.00

LEGENDA

- Leggerprofiel.
- Profiel van Vrije Ruimte.
- Beheerprofiel.
- NAP
- Dijkpaal

Waterschap Rivierenland

Legger:	Noorder Lingedijk AM000. - AM042.		
Onderdeel:	Lengteprofiel Legger		
Dijkpaal traject: AM	*Met* 007 *Bladen*	*Bladnr:*	002
Formaat: A3	*Schaal:* 1:2000/1:1000	*Status:*	Vastgesteld
Opnamedatum:	*Getekend:* T-DAM	*Datum:*	2020
Behoort bij: Besluit 2020062575			

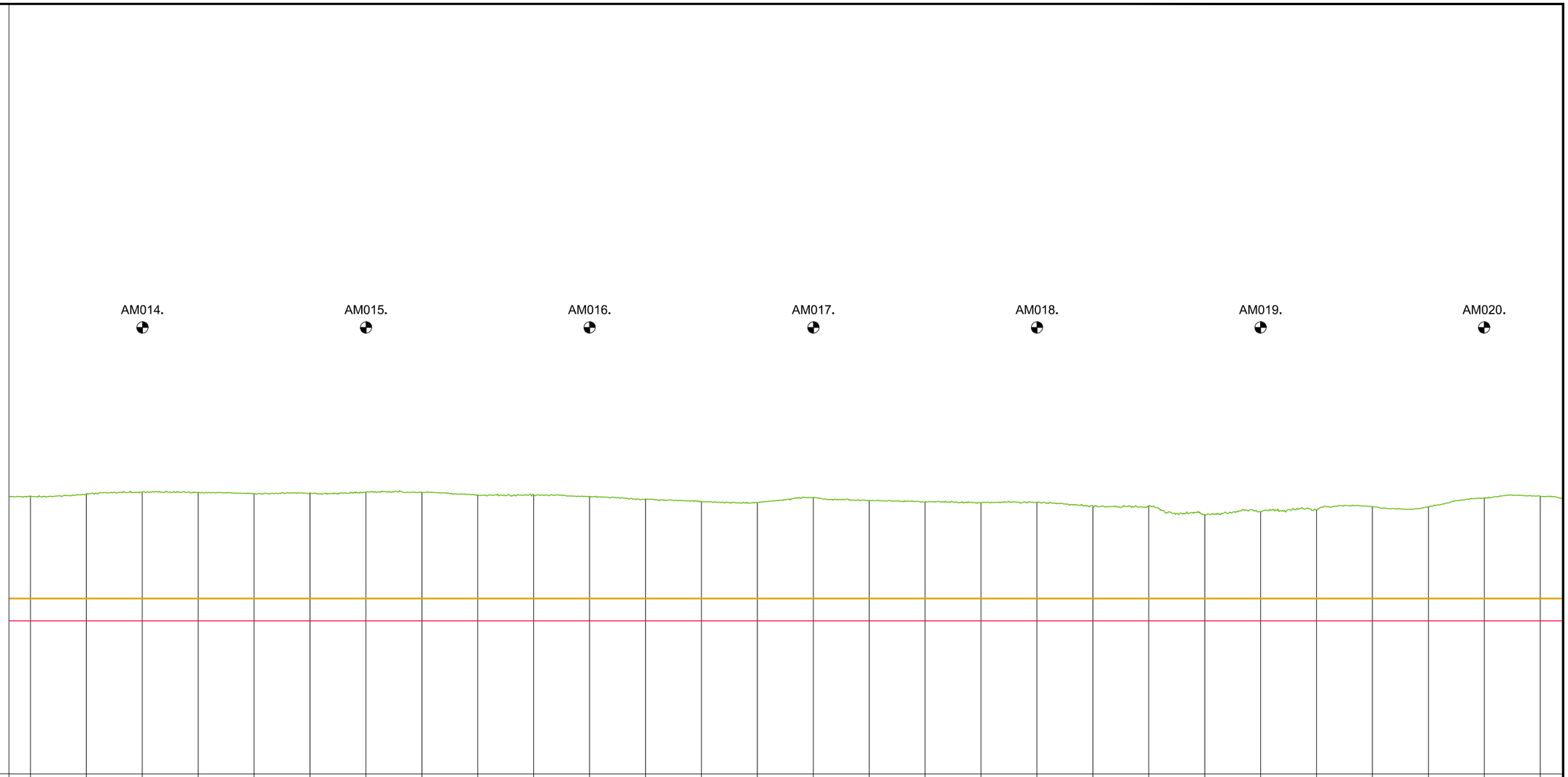

N.A.P.

KUNSTWERK GEGEVENS Meters t.o.v. N.A.P.																												
PROFIEL VAN VRIJE RUIMTE Meters t.o.v. N.A.P.	+3.92	+3.92	+3.92	+3.92	+3.92	+3.92	+3.92	+3.92	+3.92	+3.92	+3.92	+3.92	+3.92	+3.92	+3.92	+3.92	+3.92	+3.92	+3.92	+3.92	+3.92	+3.92	+3.92	+3.92	+3.92	+3.92	+3.92	+3.92
LEGGER Meters t.o.v. N.A.P.	+3.42	+3.42	+3.42	+3.42	+3.42	+3.42	+3.42	+3.42	+3.42	+3.42	+3.42	+3.42	+3.42	+3.42	+3.42	+3.42	+3.42	+3.42	+3.42	+3.42	+3.42	+3.42	+3.42	+3.42	+3.42	+3.42	+3.42	+3.42
BEHEERREGISTER Meters t.o.v. N.A.P.	+6.21	+6.25	+6.29	+6.29	+6.26	+6.28	+6.30	+6.29	+6.23	+6.24	+6.20	+6.14	+6.08	+6.06	+6.17	+6.10	+6.07	+6.06	+6.07	+5.98	+5.99	+5.80	+5.86	+5.89	+5.97	+5.97	+6.17	+6.21
AFSTANDEN Meters t.o.v. het nulpunt	1350.00	1375.00	1400.00	1425.00	1450.00	1475.00	1500.00	1525.00	1550.00	1575.00	1600.00	1625.00	1650.00	1675.00	1700.00	1725.00	1750.00	1775.00	1800.00	1825.00	1850.00	1875.00	1900.00	1925.00	1950.00	1975.00	2000.00	2025.00

LEGENDA

- Leggerprofiel.
- Profiel van Vrije Ruimte.
- Beheerprofiel.
- NAP
- Dijkpaal

Waterschap Rivierenland

Legger:	Noorder Lingedijk AM000. - AM042.		
Onderdeel:	Lengteprofiel Legger		
Dijkpaal traject: AM	*Met* 007 *Bladen*	*Bladnr:*	003
Formaat: A3	*Schaal:* 1:2000/1:1000	*Status:*	Vastgesteld
Opnamedatum:	*Getekend:* T-DAM	*Datum:*	2020
Behoort bij: Besluit 2020062575			

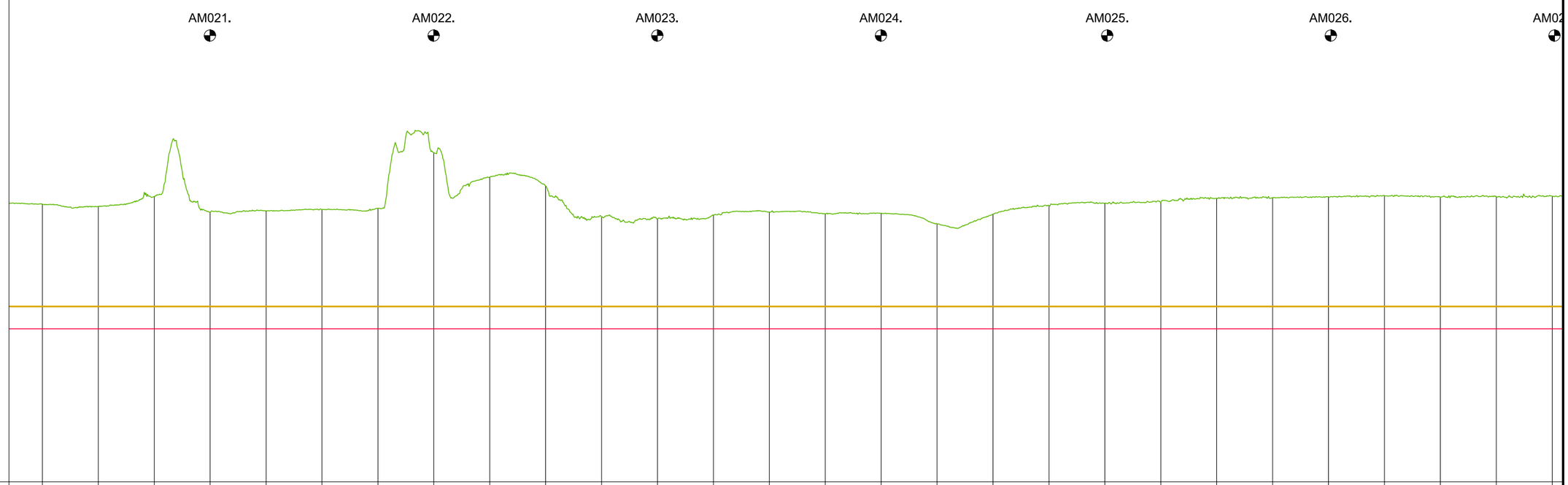

N.A.P.																											
KUNSTWERK GEGEVENS Meters t.o.v. N.A.P.																											
PROFIEL VAN VRIJE RUIMTE Meters t.o.v. N.A.P.	+3.92	+3.92	+3.92	+3.92	+3.92	+3.92	+3.92	+3.92	+3.92	+3.92	+3.92	+3.92	+3.92	+3.92	+3.92	+3.92	+3.92	+3.92	+3.92	+3.92	+3.92	+3.92	+3.92	+3.92	+3.92	+3.92	+3.92
LEGGER Meters t.o.v. N.A.P.	+3.42	+3.42	+3.42	+3.42	+3.42	+3.42	+3.42	+3.42	+3.42	+3.42	+3.42	+3.42	+3.42	+3.42	+3.42	+3.42	+3.42	+3.42	+3.42	+3.42	+3.42	+3.42	+3.42	+3.42	+3.42	+3.42	+3.42
BEHEERREGISTER Meters t.o.v. N.A.P.	+6.21	+6.16	+6.38	+6.03	+6.06	+6.09	+6.11	+7.36	+6.81	+6.61	+5.91	+5.88	+5.96	+6.03	+5.99	+6.01	+5.77	+5.98	+6.17	+6.23	+6.23	+6.34	+6.35	+6.37	+6.40	+6.36	+6.38	+6.38
AFSTANDEN Meters t.o.v. het nulpunt	2025.00	2050.00	2075.00	2100.00	2125.00	2150.00	2175.00	2200.00	2225.00	2250.00	2275.00	2300.00	2325.00	2350.00	2375.00	2400.00	2425.00	2450.00	2475.00	2500.00	2525.00	2550.00	2575.00	2600.00	2625.00	2650.00	2675.00	2700.00

LEGENDA

- Leggerprofiel.
- Profiel van Vrije Ruimte.
- Beheerprofiel.
- NAP
- Dijkpaal

Waterschap Rivierenland

Legger:	Noorder Lingedijk AM000. - AM042.		
Onderdeel:	Lengteprofiel Legger		
Dijkpaal traject: AM	*Met* 007 *Bladen*	*Bladnr:*	004
Formaat: A3	*Schaal:* 1:2000/1:1000	*Status:*	Vastgesteld
Opnamedatum:	*Getekend:* T-DAM	*Datum:*	2020
Behoort bij: Besluit 2020062575			

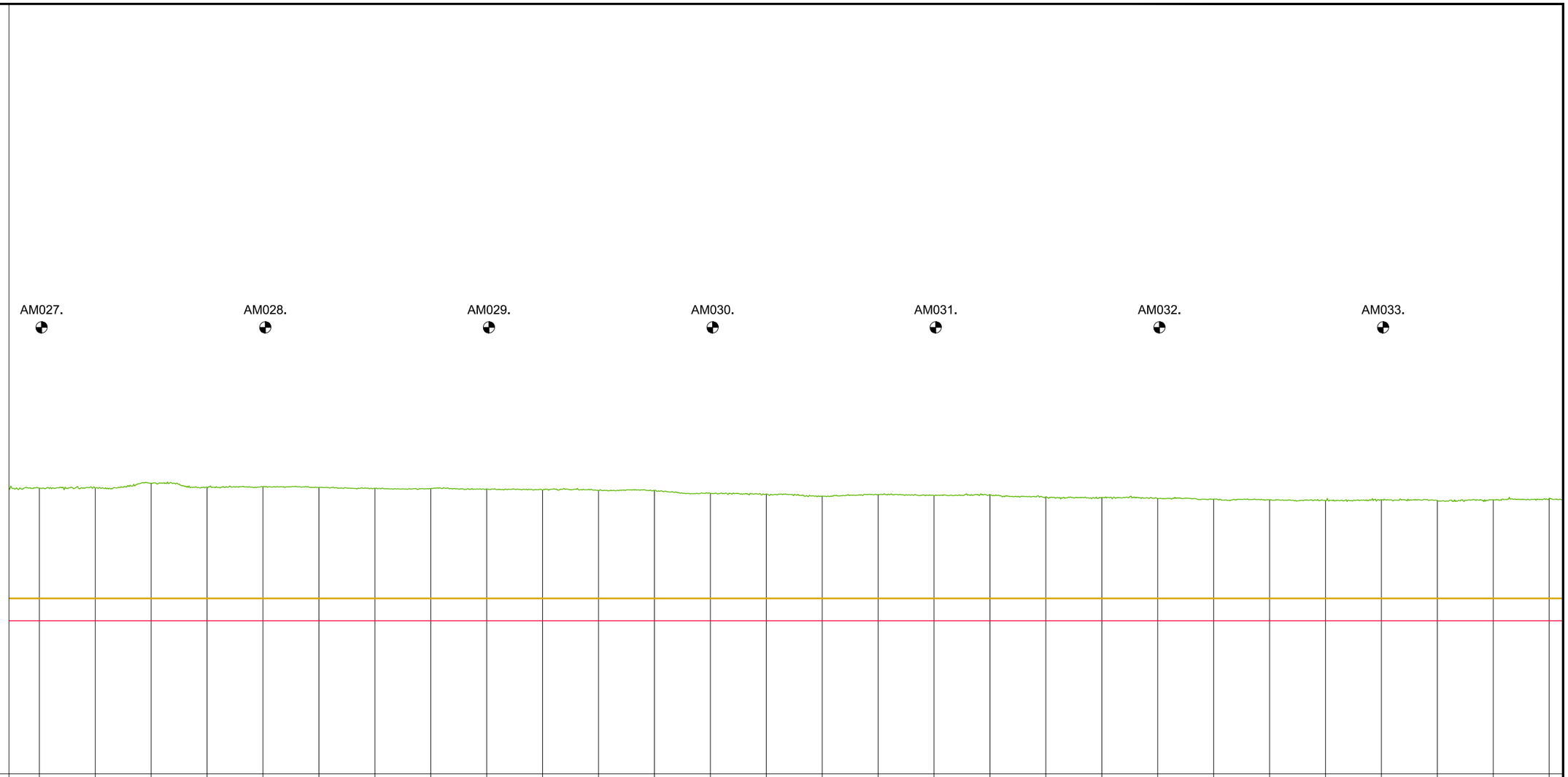

N.A.P.

KUNSTWERK GEGEVENS Meters t.o.v. N.A.P.																													
PROFIEL VAN VRIJE RUIMTE Meters t.o.v. N.A.P.	+3.92	+3.92	+3.92	+3.92	+3.92	+3.92	+3.92	+3.92	+3.92	+3.92	+3.92	+3.92	+3.92	+3.92	+3.92	+3.92	+3.92	+3.92	+3.92	+3.92	+3.92	+3.92	+3.92	+3.92	+3.92	+3.92	+3.92	+3.92	+3.92
LEGGER Meters t.o.v. N.A.P.	+3.42	+3.42	+3.42	+3.42	+3.42	+3.42	+3.42	+3.42	+3.42	+3.42	+3.42	+3.42	+3.42	+3.42	+3.42	+3.42	+3.42	+3.42	+3.42	+3.42	+3.42	+3.42	+3.42	+3.42	+3.42	+3.42	+3.42	+3.42	+3.42
BEHEERREGISTER Meters t.o.v. N.A.P.	+6.38	+6.38	+6.49	+6.41	+6.42	+6.40	+6.38	+6.37	+6.37	+6.34	+6.33	+6.33	+6.27	+6.25	+6.21	+6.24	+6.22	+6.24	+6.19	+6.18	+6.15	+6.14	+6.12	+6.10	+6.13	+6.11	+6.12	+6.15	
AFSTANDEN Meters t.o.v. het nulpunt	2700.00	2725.00	2750.00	2775.00	2800.00	2825.00	2850.00	2875.00	2900.00	2925.00	2950.00	2975.00	3000.00	3025.00	3050.00	3075.00	3100.00	3125.00	3150.00	3175.00	3200.00	3225.00	3250.00	3275.00	3300.00	3325.00	3350.00	3375.00	

LEGENDA

- Leggerprofiel.
- Profiel van Vrije Ruimte.
- Beheerprofiel.
- NAP
- Dijkpaal

Waterschap Rivierenland

Legger:	Noorder Lingedijk AM000. - AM042.		
Onderdeel:	Lengteprofiel Legger		
Dijkpaal traject: AM	*Met* 007 *Bladen*	*Bladnr:*	005
Formaat: A3	*Schaal:* 1:2000/1:1000	*Status:*	Vastgesteld
Opnamedatum:	*Getekend:* T-DAM	*Datum:*	2020
Behoort bij: Besluit 2020062575			

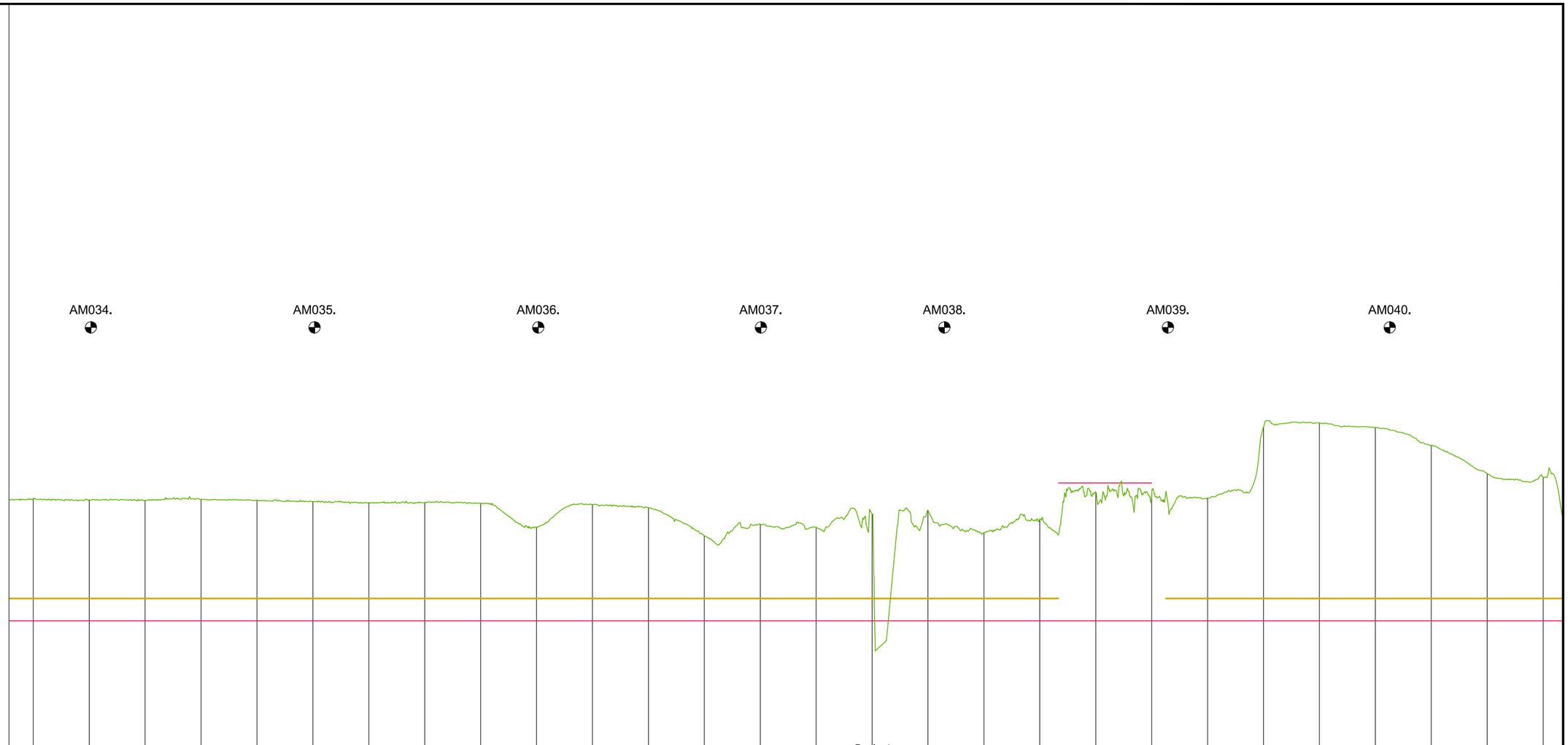

N.A.P.																											
KUNSTWERK GEGEVENS Meters t.o.v. N.A.P.																											
PROFIEL VAN VRIJE RUIMTE Meters t.o.v. N.A.P.	+3.92	+3.92	+3.92	+3.92	+3.92	+3.92	+3.92	+3.92	+3.92	+3.92	+3.92	+3.92	+3.92	+3.92	+3.92	+3.92	+3.92	+3.92	+3.92			+3.92	+3.92	+3.92	+3.92	+3.92	+3.92
LEGGER Meters t.o.v. N.A.P.	+3.42	+3.42	+3.42	+3.42	+3.42	+3.42	+3.42	+3.42	+3.42	+3.42	+3.42	+3.42	+3.42	+3.42	+3.42	+3.42	+3.42	+3.42	+3.42	+6.50	+6.50	+3.42	+3.42	+3.42	+3.42	+3.42	+3.42
BEHEERREGISTER Meters t.o.v. N.A.P.	+6.15	+6.12	+6.11	+6.13	+6.12	+6.08	+6.06	+6.06	+6.05	+5.51	+6.02	+5.95	+5.32	+5.58	+5.51	+5.81	+5.89	+5.38	+5.70	+6.29	+6.24	+6.17	+7.75	+7.84	+7.74	+7.34	+6.71	+6.62
AFSTANDEN Meters t.o.v. het nulpunt	3375.00	3400.00	3425.00	3450.00	3475.00	3500.00	3525.00	3550.00	3575.00	3600.00	3625.00	3650.00	3675.00	3700.00	3725.00	3750.00	3775.00	3800.00	3825.00	3850.00	3875.00	3900.00	3925.00	3950.00	3975.00	4000.00	4025.00	4050.00

LEGENDA

- Leggerprofiel.
- Profiel van Vrije Ruimte.
- Beheerprofiel.
- NAP
- Dijkpaal

Waterschap Rivierenland

Legger:	Noorder Lingedijk AM000. - AM042.		
Onderdeel:	Lengteprofiel Legger		
Dijkpaal traject: AM	*Met* 007 *Bladen*	*Bladnr:*	006
Formaat: A3	*Schaal:* 1:2000/1:1000	*Status:*	Vastgesteld
Opnamedatum:	*Getekend:* T-DAM	*Datum:*	2020
Behoort bij: Besluit 2020062575			

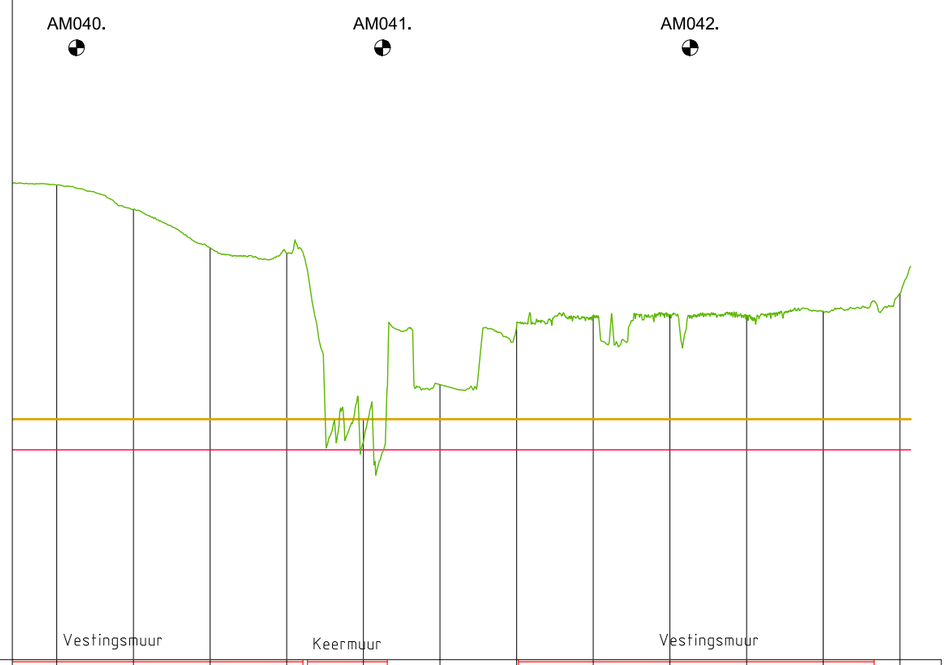

N.A.P.												
KUNSTWERK GEGEVENS Meters t.o.v. N.A.P.												
PROFIEL VAN VRIJE RUIMTE Meters t.o.v. N.A.P.	+3.92	+3.92	+3.92	+3.92	+3.92	+3.92	+3.92	+3.92	+3.92	+3.92	+3.92	+3.92
LEGGER Meters t.o.v. N.A.P.	+3.42	+3.42	+3.42	+3.42	+3.42	+3.42	+3.42	+3.42	+3.42	+3.42	+3.42	+3.42
BEHEERREGISTER Meters t.o.v. N.A.P.	+7.74	+7.34	+6.71	+6.62	+3.55	+4.48	+5.45	+5.61	+5.63	+5.61	+5.68	+5.97
AFSTANDEN Meters t.o.v. het nulpunt	3975.00	4000.00	4025.00	4050.00	4075.00	4100.00	4125.00	4150.00	4175.00	4200.00	4225.00	4250.00

LEGENDA

- Leggerprofiel.
- Profiel van Vrije Ruimte.
- Beheerprofiel.
- NAP
- Dijkpaal

Waterschap Rivierenland

Legger:	Noorder Lingedijk AM000. - AM042.		
Onderdeel:	Lengteprofiel Legger		
Dijkpaal traject: AM	Met 007 Bladen	Bladnr:	007
Formaat: A3	Schaal: 1:2000/1:1000	Status:	Vastgesteld
Opnamedatum:	Getekend: T-DAM	Datum:	2020
Behoort bij: Besluit 2020062575			