Waterschap
Rivierenland

Noorder Lingedijk
Legger Regionale Waterkering

Dijkpaaltraject Noorder Lingedijk (AD000. – AD114.)

Legger Regionale Waterkering
Dijkpaaltraject Noorder Lingedijk (AD000. – AD114.)

Inhoud

- Overzichtskaart Dijkpaaltraject Noorder Lingedijk
- Situatiebladen (1:1.000)
- Dwarsprofielen (1:250)
- Lengteprofielen (1:2.000/1:100)

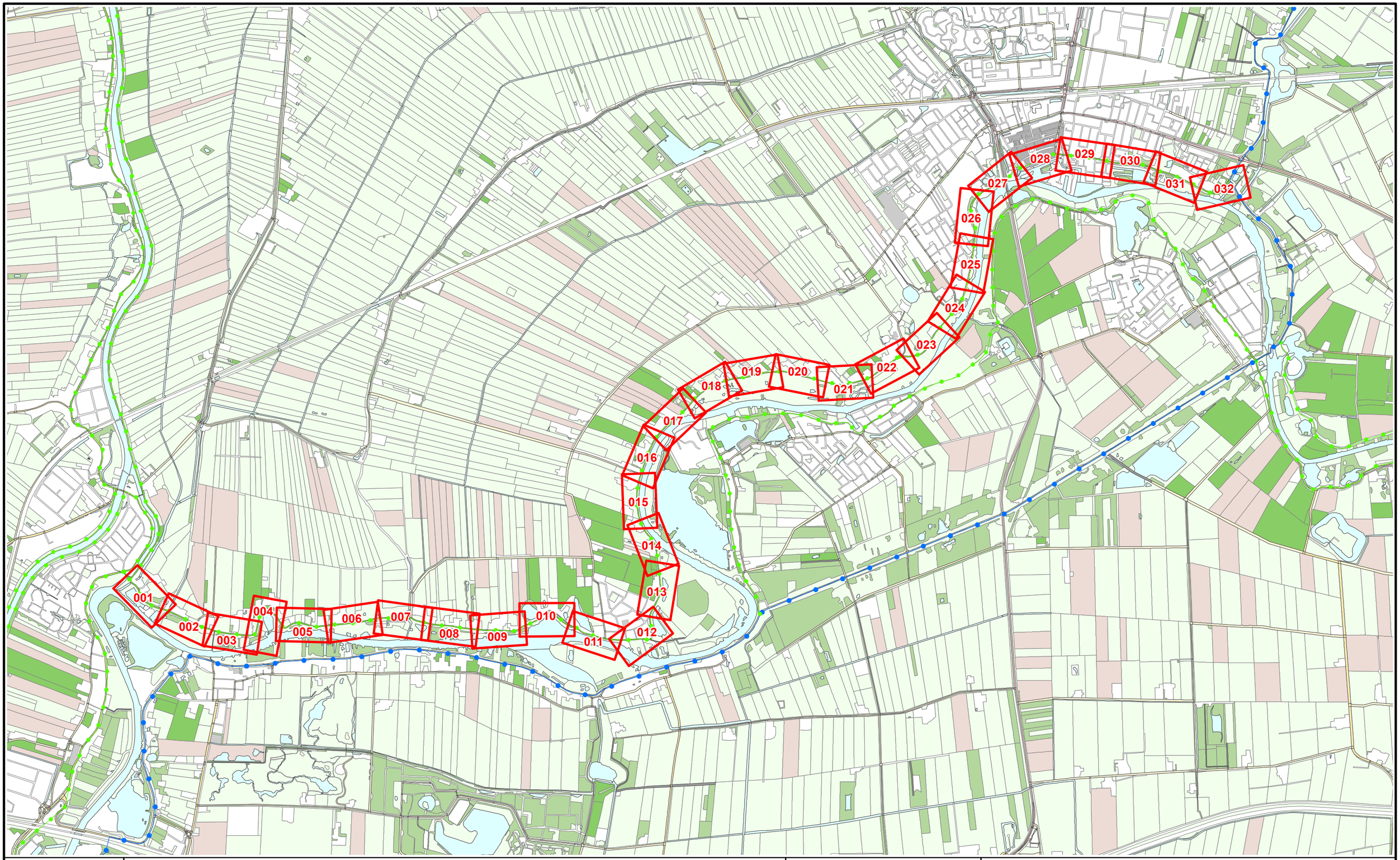

N

Referentielijn soort :

- Primaire waterkering
- Regionale waterkering
- Overige waterkering

Situatieblad 1:1000 met bladnummer

Waterschap Rivierenland

Legger : Noorder Lingedijk

Onderdeel :	Overzichtskaart Dijkpaaltraject				
Dijkpaal traject :	AD	*Aantal bladen :*	001	*Bladnr :*	001
Formaat :	A3	*Schaal :*	1 : 25.000	*Status :*	Vastgesteld
Opnamedatum :	–	*Getekend :*	T-DAM	*Datum :*	2020
Besluitnr :	zie 1:1000 bladen			*Tekeningnr :*	–

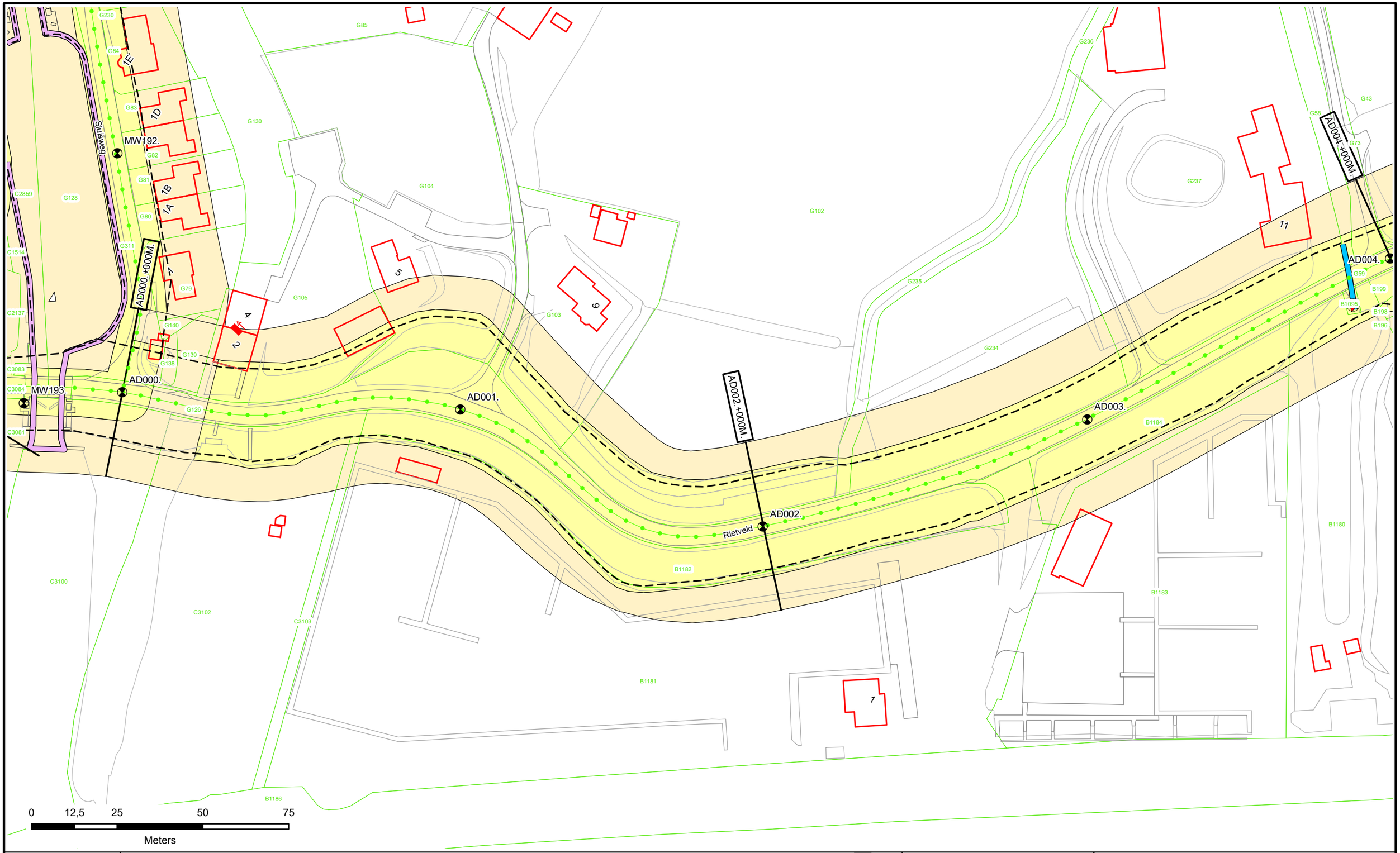

Dijkpalen
Referentielijn Primaire Kering
Referentielijn Regionale Kering
Referentielijn Overige Kering
Teenlijn

Waterstaatswerk
Beschermingszone
Stortsteen
Harde Bekleding

Duiker
Wandconstructie
Coupure
Sluis
Gemaal
Keringverbeterings-constructie

Afsluiter Leidingen
Drainages
Hoofdgebouwen
Overig bouwwerk
Kadastraal perceel

Dwarsprofiel-locatie AZ003.+031M

Waterschap Rivierenland

Legger : Noorder-Lingedijk

Onderdeel : Situatie Legger		
Dijkpaal traject : AD	*Aantal bld* : 032	*Bladnr* : 001
Formaat : A3	*Schaal* : 1 : 1000	*Status* : Vastgesteld
Opnamedatum : -	*Getekend* : T-DAM	*Datum* : 2020
Besluitnr : 2020062575	*Tek. nr.* : AD001	

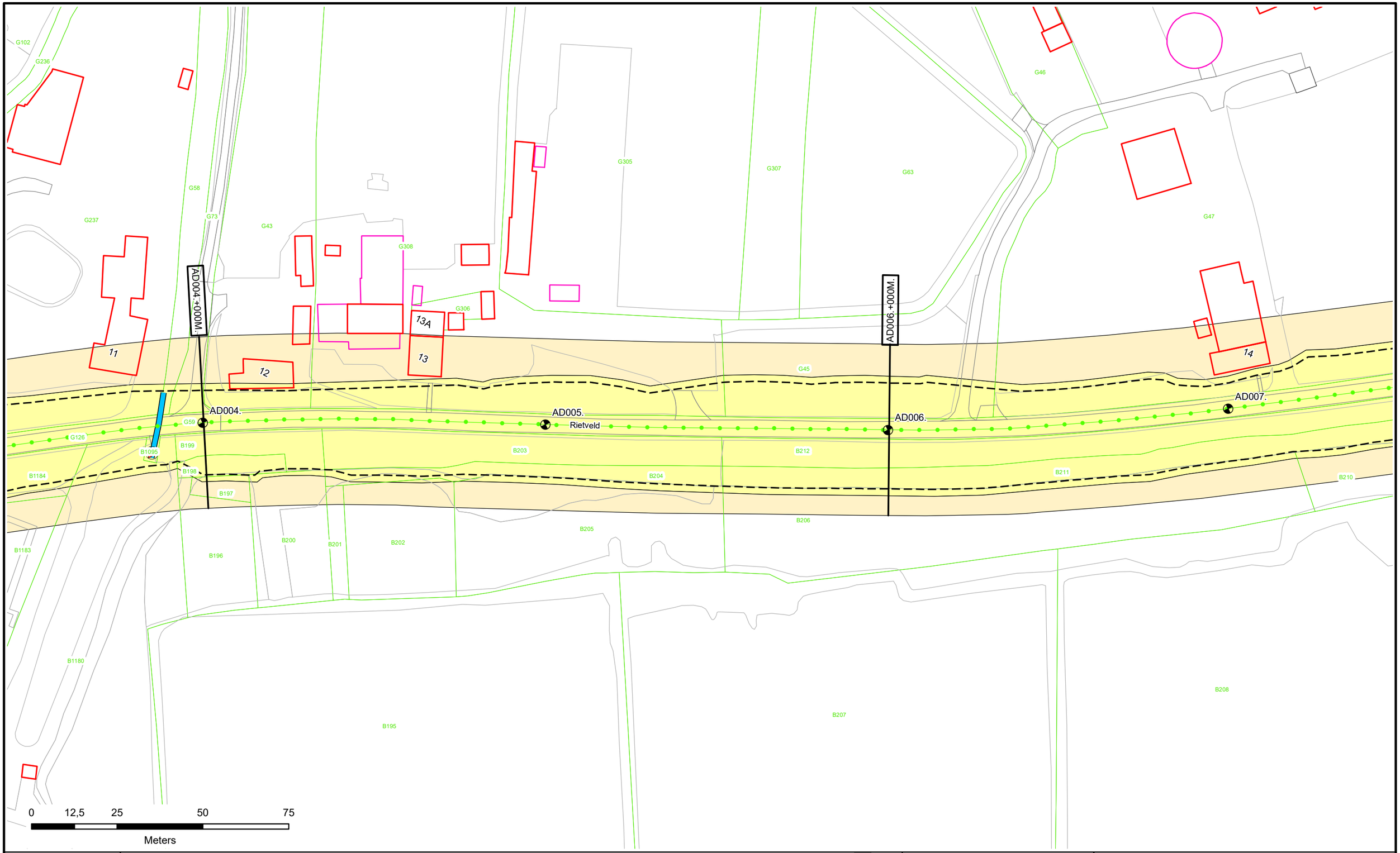

N

Dijkpalen
Referentielijn Primaire Kering
Referentielijn Regionale Kering
Referentielijn Overige Kering
Teenlijn

Waterstaatswerk
Beschermingszone
Stortsteen
Harde Bekleding

Duiker
Wandconstructie
Coupure
Sluis
Gemaal
Keringverbeterings-constructie

Afsluiter Leidingen
Drainages
Hoofdgebouwen
Overig bouwwerk
Kadastraal perceel

AZ003.+031M
Dwarsprofiel-locatie

Waterschap Rivierenland

Legger : Noorder-Lingedijk

Onderdeel : Situatie Legger		
Dijkpaal traject : AD	*Aantal bld :* 032	*Bladnr :* 002
Formaat : A3	*Schaal :* 1 : 1000	*Status :* Vastgesteld
Opnamedatum : -	*Getekend :* T-DAM	*Datum :* 2020
Besluitnr : 2020062575	*Tek. nr. :* AD002	

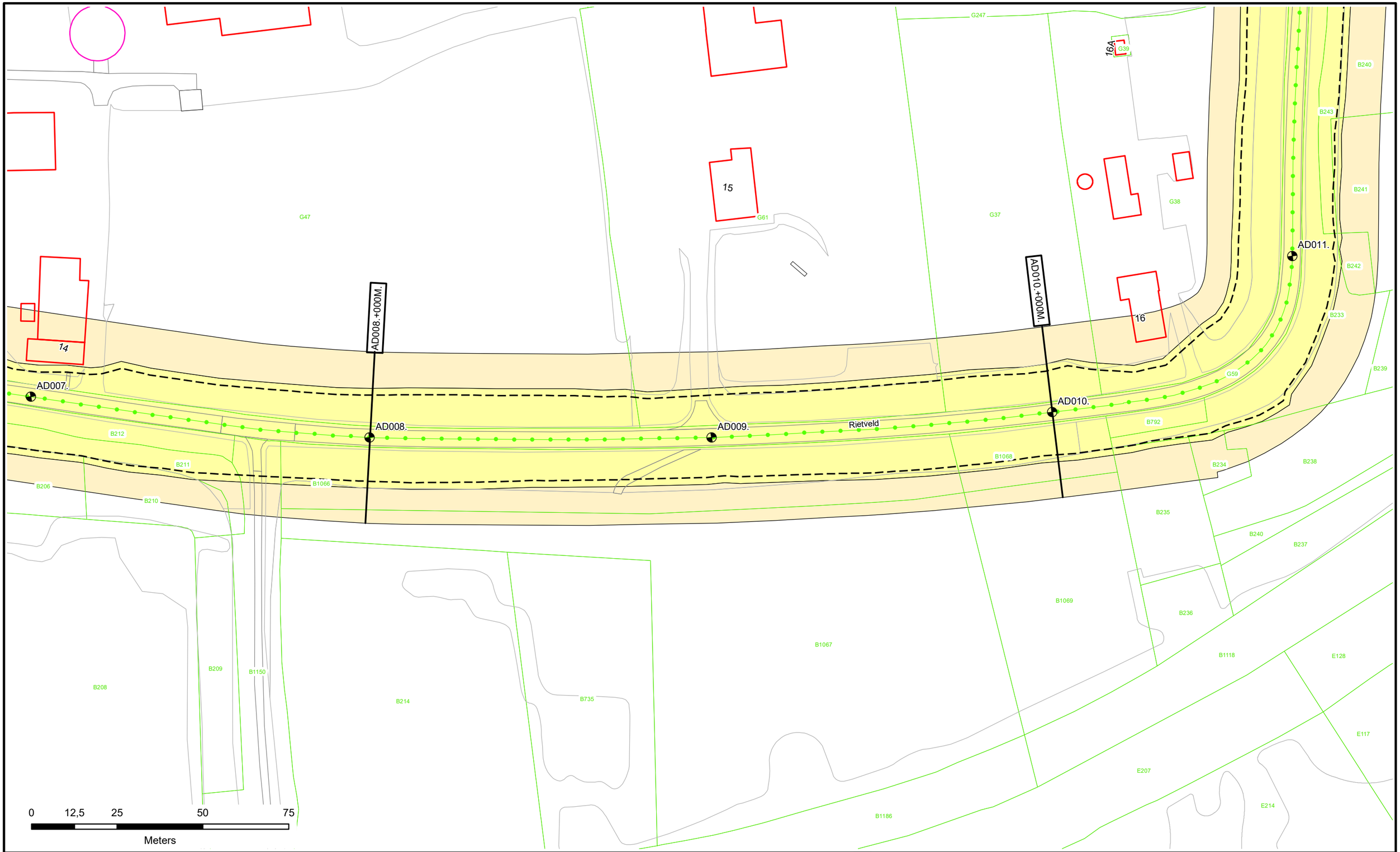

N

Dijkpalen
Referentielijn Primaire Kering
Referentielijn Regionale Kering
Referentielijn Overige Kering
Teenlijn

Waterstaatswerk
Beschermingszone
Stortsteen
Harde Bekleding

Duiker
Wandconstructie
Coupure
Sluis
Gemaal
Keringverbeterings-constructie

Afsluiter Leidingen
Drainages
Hoofdgebouwen
Overig bouwwerk
E58 Kadastraal perceel

AZ003.+031M
Dwarsprofiel-locatie

Waterschap Rivierenland

Legger : Noorder-Lingedijk

Onderdeel : Situatie Legger			
Dijkpaal traject : AD	*Aantal bld* : 032	*Bladnr* : 003	
Formaat : A3	*Schaal* : 1 : 1000	*Status* : Vastgesteld	
Opnamedatum : -	*Getekend* : T-DAM	*Datum* : 2020	
Besluitnr : 2020062575	*Tek. nr.* : AD003		

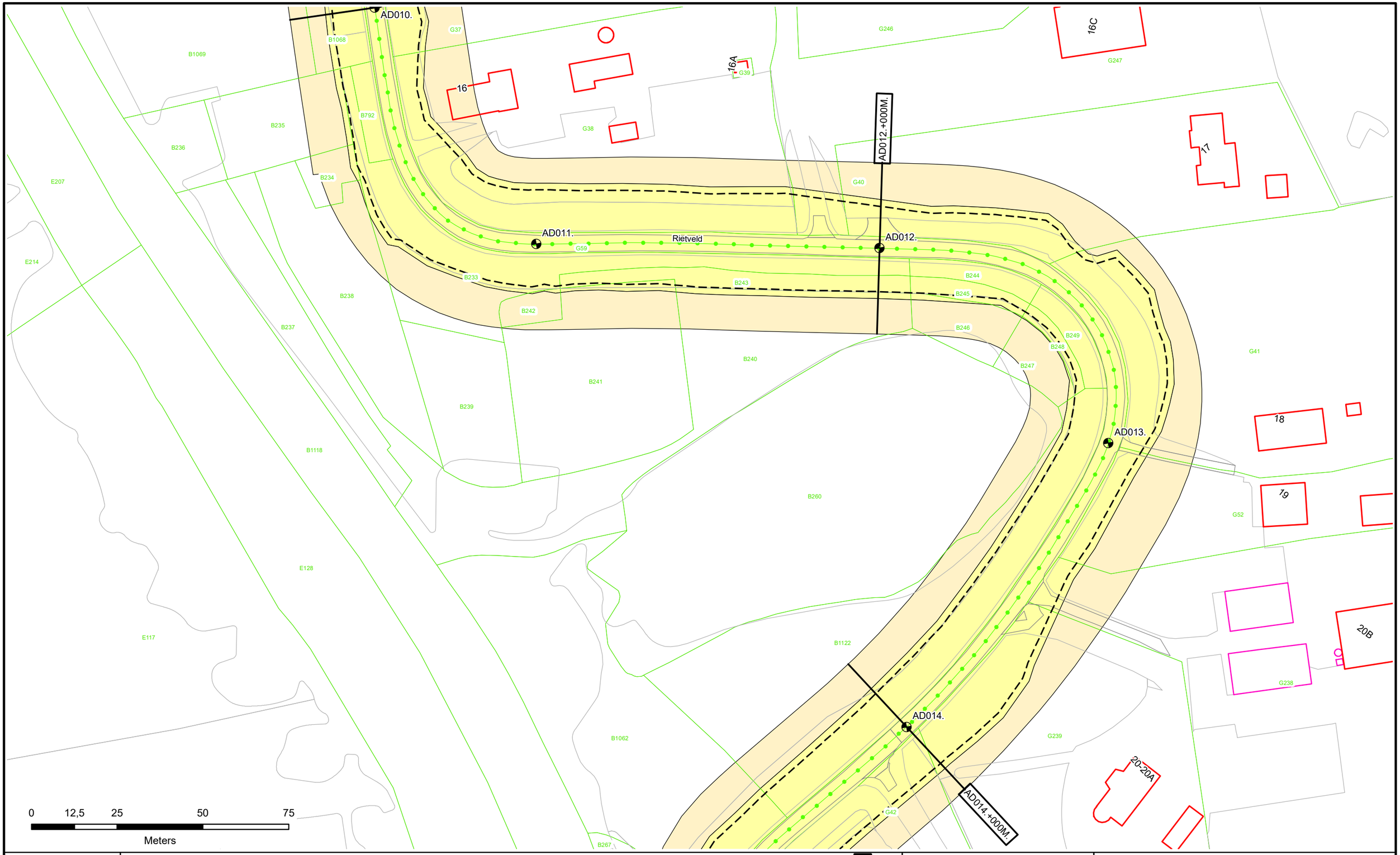

Dijkpalen
Referentielijn Primaire Kering
Referentielijn Regionale Kering
Referentielijn Overige Kering
Teenlijn
Waterstaatswerk
Beschermingszone
Stortsteen
Harde Bekleding
Duiker
Wandconstructie
Coupure
Sluis
Gemaal
Keringverbeterings-constructie
Afsluiter Leidingen
Drainages
Hoofdgebouwen
Overig bouwwerk
Kadastraal perceel
Dwarsprofiel-locatie

Waterschap Rivierenland

Legger : Noorder-Lingedijk		
Onderdeel : Situatie Legger		
Dijkpaal traject : AD	Aantal bld : 032	Bladnr : 004
Formaat : A3	Schaal : 1 : 1000	Status : Vastgesteld
Opnamedatum : -	Getekend : T-DAM	Datum : 2020
Besluitnr : 2020062575	Tek. nr. : AD004	

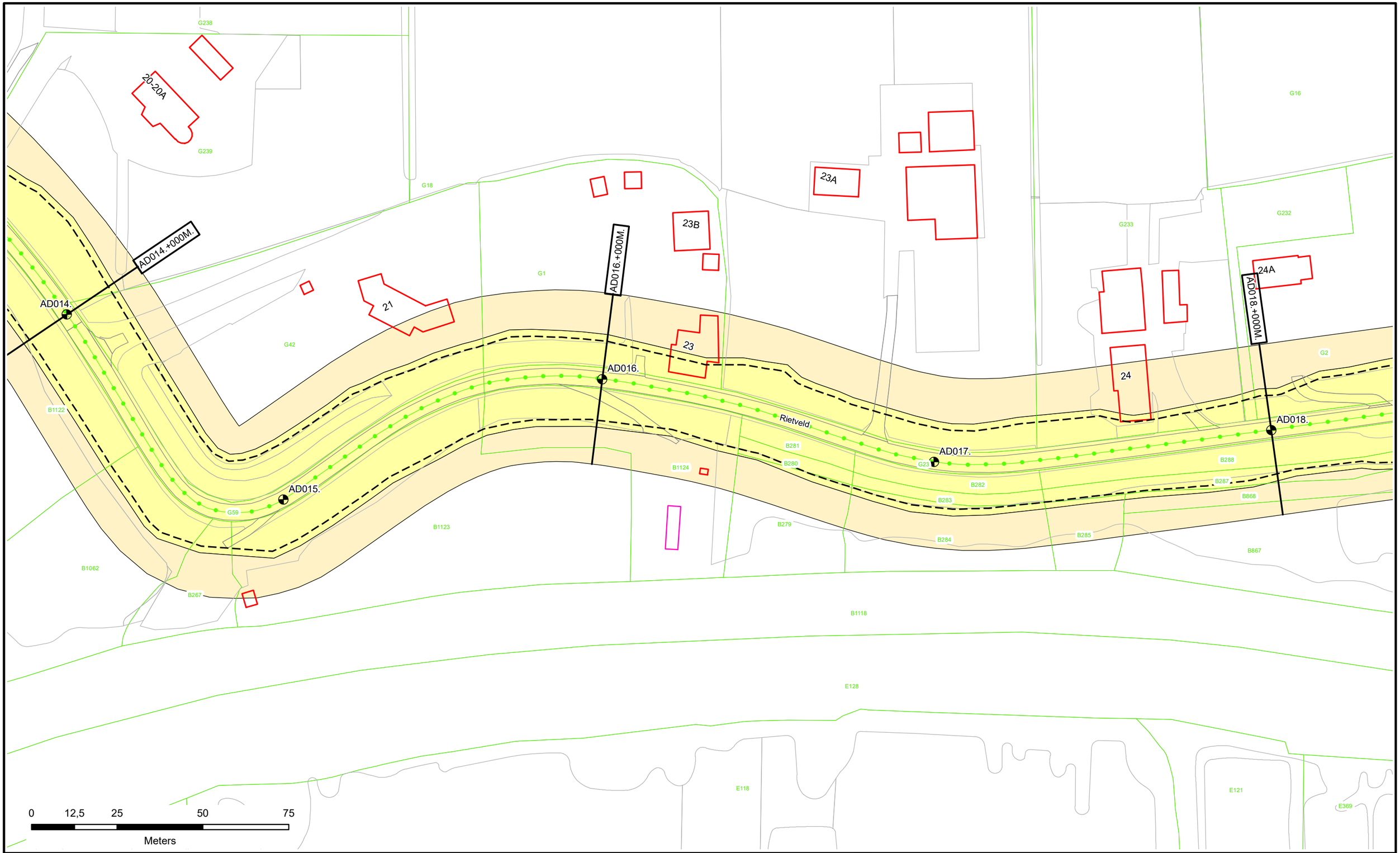

N

Dijkpalen
Referentielijn Primaire Kering
Referentielijn Regionale Kering
Referentielijn Overige Kering
Teenlijn
Waterstaatswerk
Beschermingszone
Stortsteen
Harde Bekleding
Duiker
Wandconstructie
Coupure
Sluis
Gemaal
Keringverbeterings-constructie
Afsluiter Leidingen
Drainages
Hoofdgebouwen
Overig bouwwerk
Kadastraal perceel
Dwarsprofiel-locatie
AZ003.+031M

Waterschap Rivierenland

Legger : Noorder-Lingedijk

Onderdeel : Situatie Legger		
Dijkpaal traject : AD	*Aantal bld :* 032	*Bladnr :* 005
Formaat : A3	*Schaal :* 1 : 1000	*Status :* Vastgesteld
Opnamedatum : -	*Getekend :* T-DAM	*Datum :* 2020
Besluitnr : 2020062575	*Tek. nr. :* AD005	

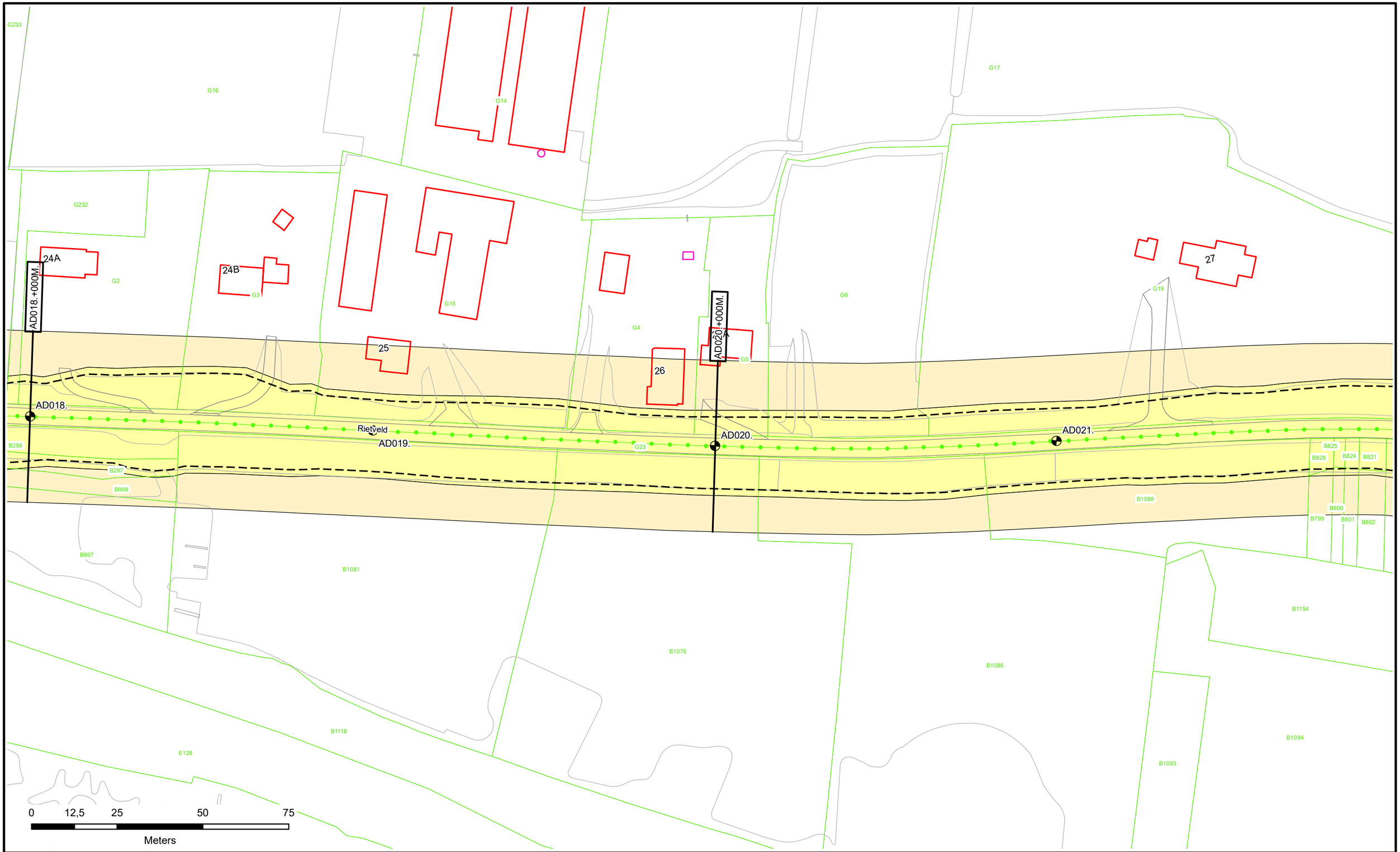

N

Dijkpalen
Referentielijn Primaire Kering
Referentielijn Regionale Kering
Referentielijn Overige Kering
Teenlijn

Waterstaatswerk
Beschermingszone
Stortsteen
Harde Bekleding

Duiker
Wandconstructie
Coupure
Sluis
Gemaal
Keringverbeterings-constructie

Afsluiter Leidingen
Drainages
Hoofdgebouwen
Overig bouwwerk
E58 Kadastraal perceel

AZ003.+031M
Dwarsprofiel-locatie

Waterschap Rivierenland

Legger : Noorder-Lingedijk

Onderdeel :	Situatie Legger		
Dijkpaal traject : AD	*Aantal bld* : 032	*Bladnr* : 006	
Formaat : A3	*Schaal* : 1 : 1000	*Status* : Vastgesteld	
Opnamedatum : –	*Getekend* : T-DAM	*Datum* : 2020	
Besluitnr : 2020062575	*Tek. nr.* : AD006		

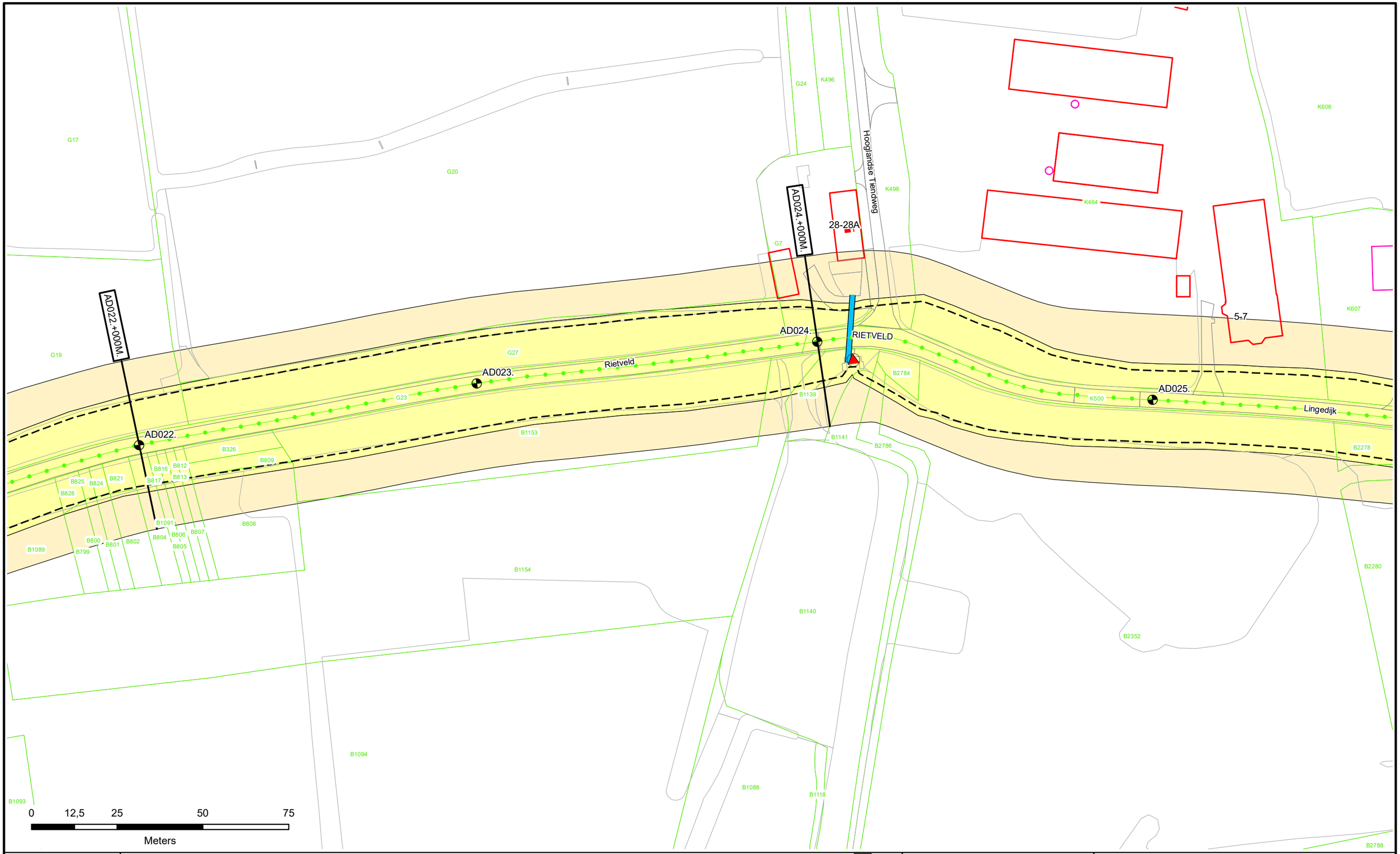

Legger : Noorder-Lingedijk			
Onderdeel : Situatie Legger			
Dijkpaal traject : AD	*Aantal bld :* 032	*Bladnr :* 007	
Formaat : A3	*Schaal :* 1 : 1000	*Status :* Vastgesteld	
Opnamedatum : -	*Getekend :* T-DAM	*Datum :* 2020	
Besluitnr : 2020062575	*Tek. nr. :* AD007		

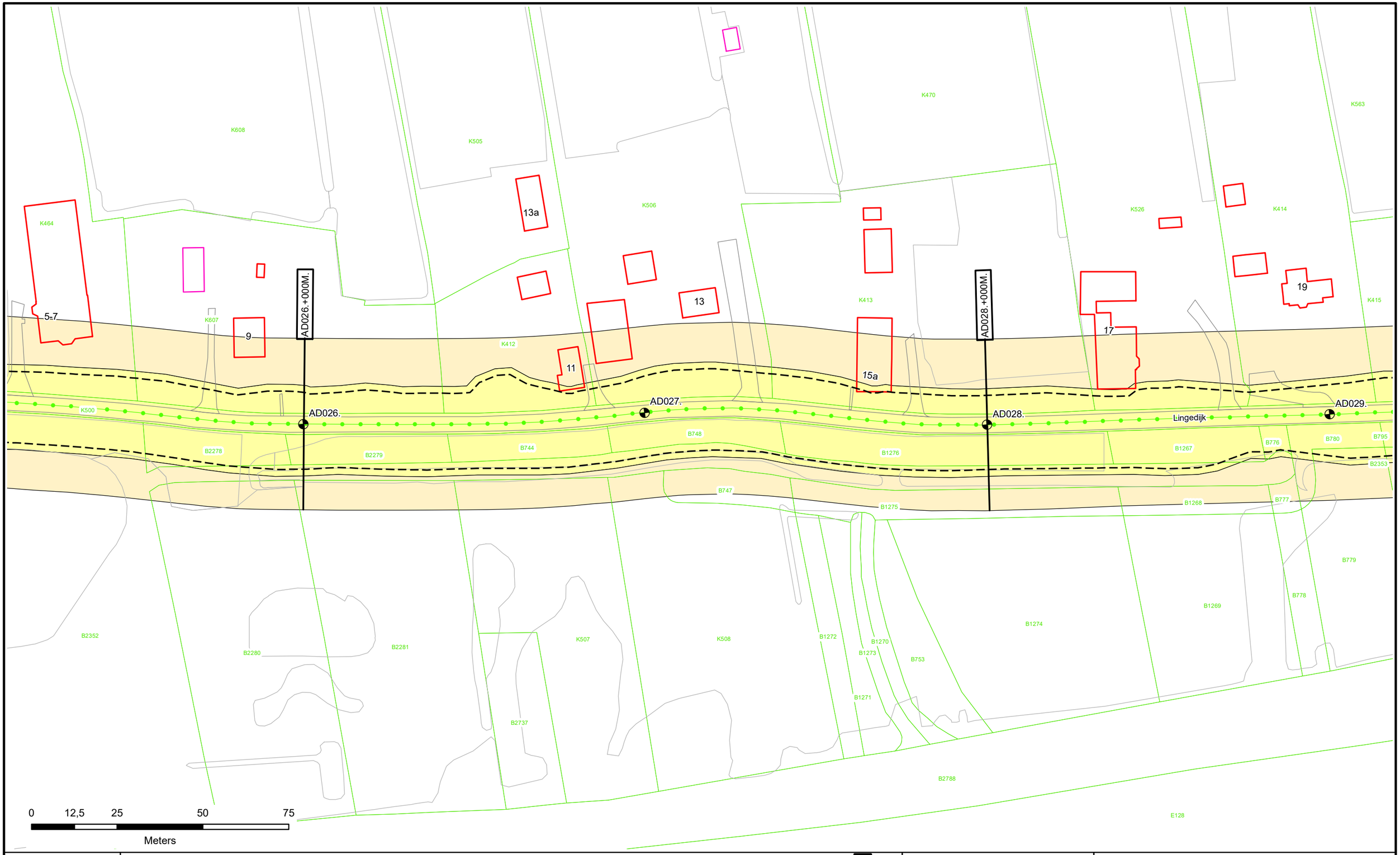

N

Dijkpalen
Referentielijn Primaire Kering
Referentielijn Regionale Kering
Referentielijn Overige Kering
Teenlijn
Waterstaatswerk
Beschermingszone
Stortsteen
Harde Bekleding
Duiker
Wandconstructie
Coupure
Sluis
Gemaal
Keringverbeterings-constructie
Afsluiter Leidingen
Drainages
Hoofdgebouwen
Overig bouwwerk
Kadastraal perceel
Dwarsprofiel-locatie
AZ003.+031M

Waterschap Rivierenland

Legger : Noorder-Lingedijk

Onderdeel : Situatie Legger		
Dijkpaal traject : AD	*Aantal bld :* 032	*Bladnr :* 008
Formaat : A3	*Schaal :* 1 : 1000	*Status :* Vastgesteld
Opnamedatum : -	*Getekend :* T-DAM	*Datum :* 2020
Besluitnr : 2020062575	*Tek. nr. :* AD008	

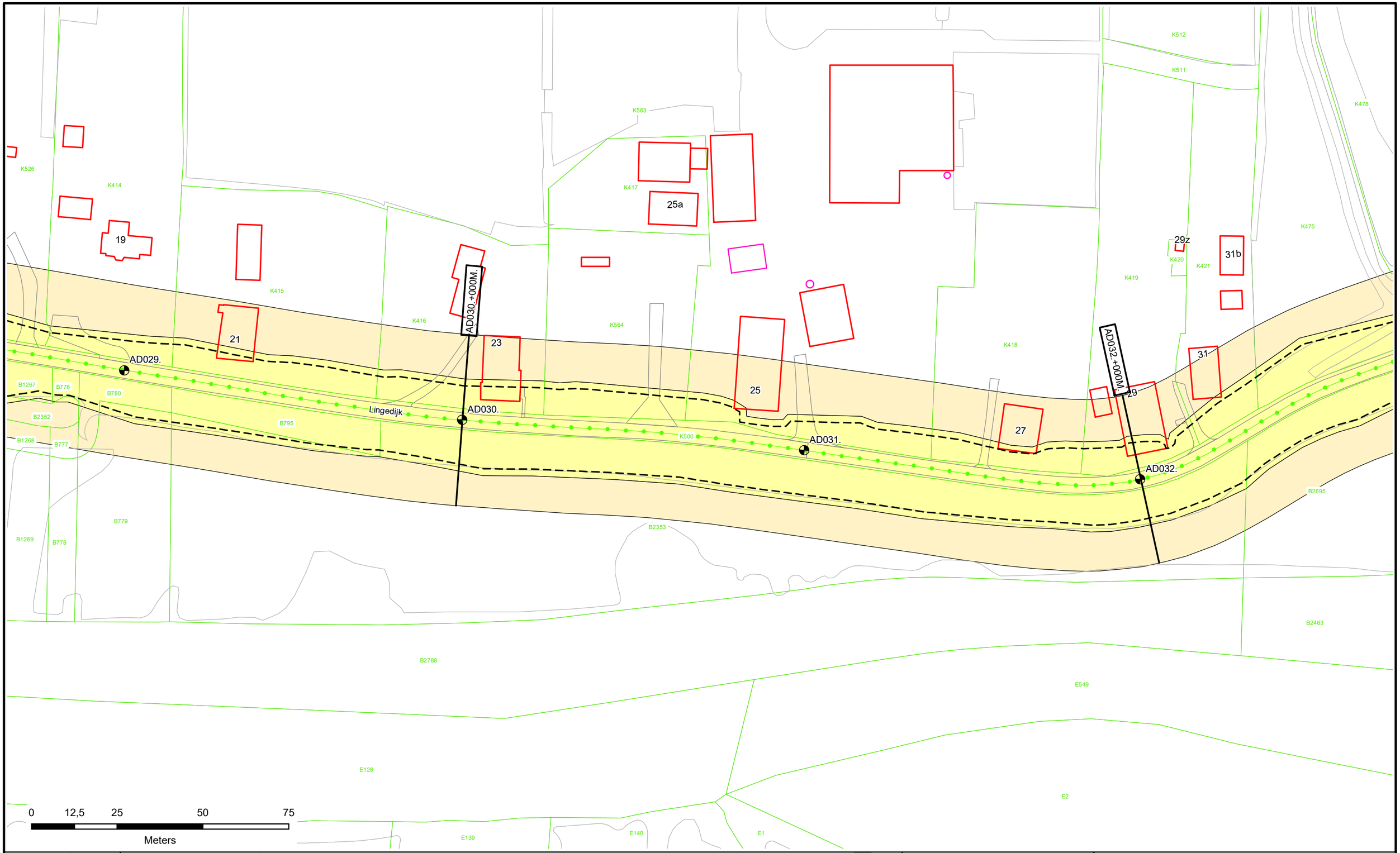

N

Dijkpalen
Referentielijn Primaire Kering
Referentielijn Regionale Kering
Referentielijn Overige Kering
Teenlijn

Waterstaatswerk
Beschermingszone
Stortsteen
Harde Bekleding

Duiker
Wandconstructie
Coupure
Sluis
Gemaal
Keringverbeterings-constructie

Afsluiter Leidingen
Drainages
Hoofdgebouwen
Overig bouwwerk
Kadastraal perceel

Dwarsprofiel-locatie
AZ003.+031M

Waterschap Rivierenland

Legger : Noorder-Lingedijk

Onderdeel : Situatie Legger		
Dijkpaal traject : AD	*Aantal bld* : 032	*Bladnr* : 009
Formaat : A3	*Schaal* : 1 : 1000	*Status* : Vastgesteld
Opnamedatum : -	*Getekend* : T-DAM	*Datum* : 2020
Besluitnr : 2020062575	*Tek. nr.* : AD009	

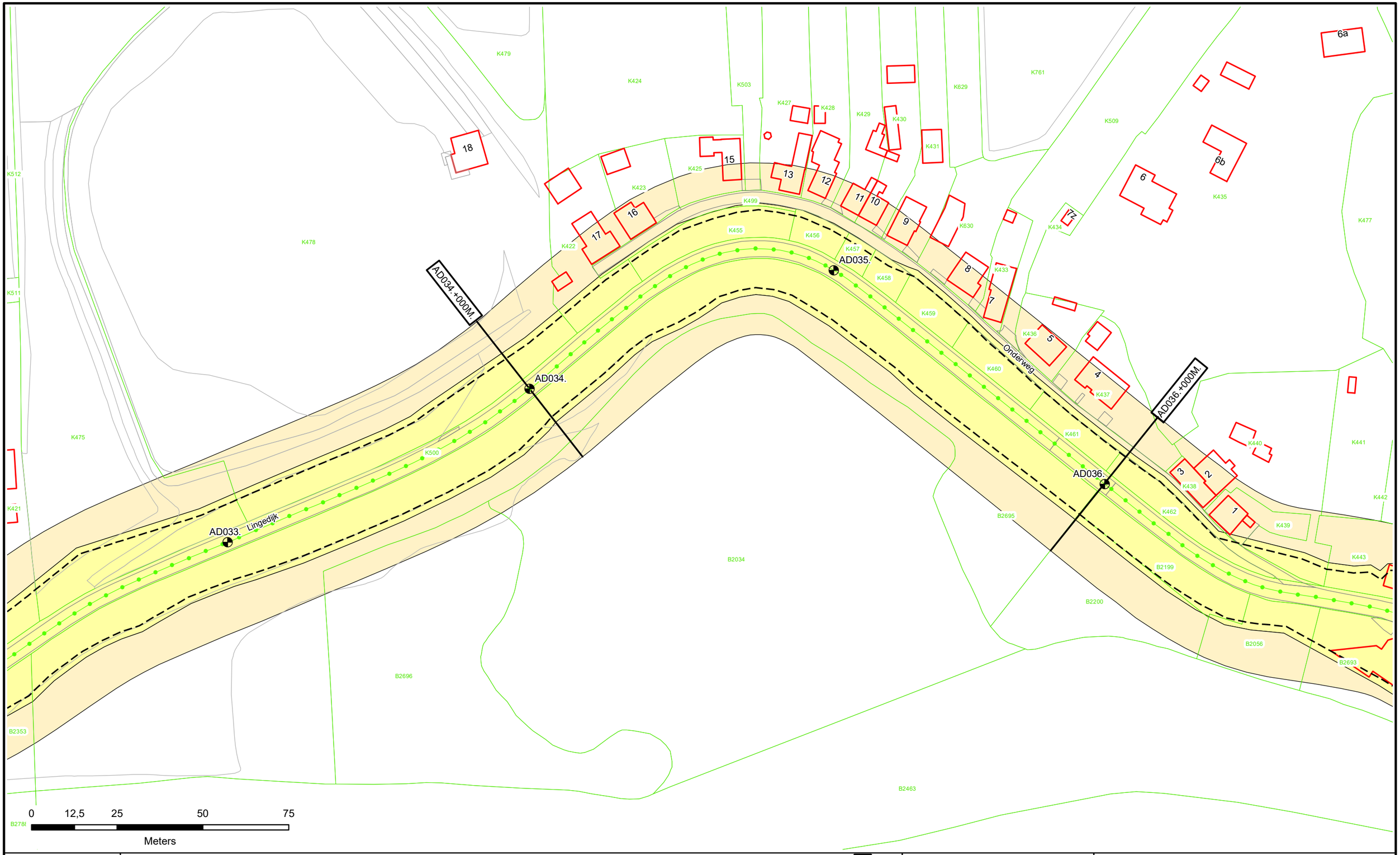

N

Dijkpalen
Referentielijn Primaire Kering
Referentielijn Regionale Kering
Referentielijn Overige Kering
Teenlijn
Waterstaatswerk
Beschermingszone
Stortsteen
Harde Bekleding
Duiker
Wandconstructie
Coupure
Sluis
Gemaal
Keringverbeterings-constructie
Afsluiter Leidingen
Drainages
Hoofdgebouwen
Overig bouwwerk
Kadastraal perceel
Dwarsprofiel-locatie
AZ003.+031M

Waterschap Rivierenland

Legger : Noorder-Lingedijk		
Onderdeel : Situatie Legger		
Dijkpaal traject : AD	Aantal bld : 032	Bladnr : 010
Formaat : A3	Schaal : 1 : 1000	Status : Vastgesteld
Opnamedatum : -	Getekend : T-DAM	Datum : 2020
Besluitnr : 2020062575	Tek. nr. : AD010	

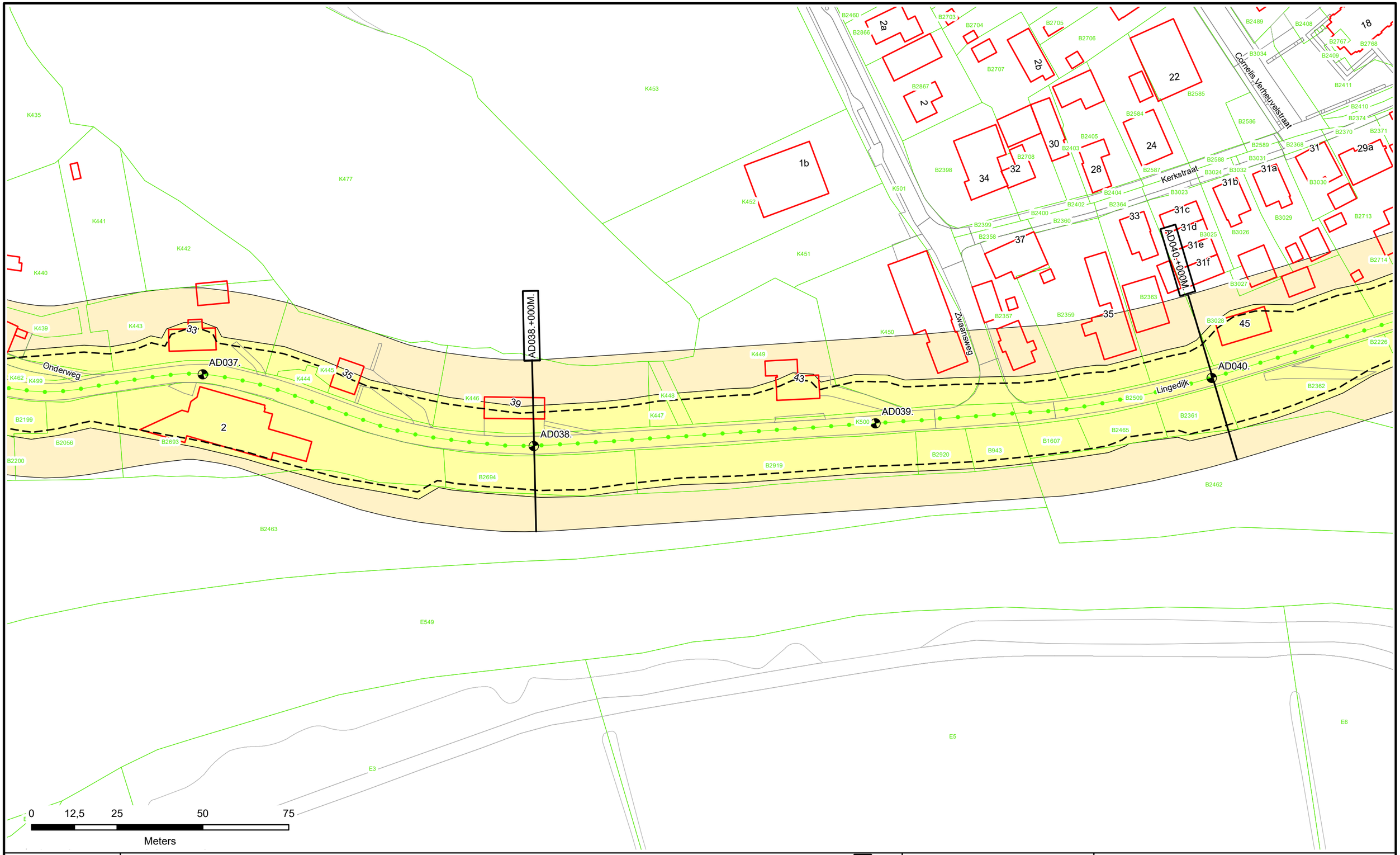

Dijkpalen
Referentielijn Primaire Kering
Referentielijn Regionale Kering
Referentielijn Overige Kering
Teenlijn
Waterstaatswerk
Beschermingszone
Stortsteen
Harde Bekleding
Duiker
Wandconstructie
Coupure
Sluis
Gemaal
Keringverbeterings-constructie
Afsluiter Leidingen
Drainages
Hoofdgebouwen
Overig bouwwerk
Kadastraal perceel
Dwarsprofiel-locatie
AZ003.+031M

Waterschap Rivierenland

Legger : Noorder-Lingedijk

Onderdeel : Situatie Legger		
Dijkpaal traject : AD	*Aantal bld :* 032	*Bladnr :* 011
Formaat : A3	*Schaal :* 1 : 1000	*Status :* Vastgesteld
Opnamedatum : –	*Getekend :* T-DAM	*Datum :* 2020
Besluitnr : 2020062575	*Tek. nr. :* AD011	

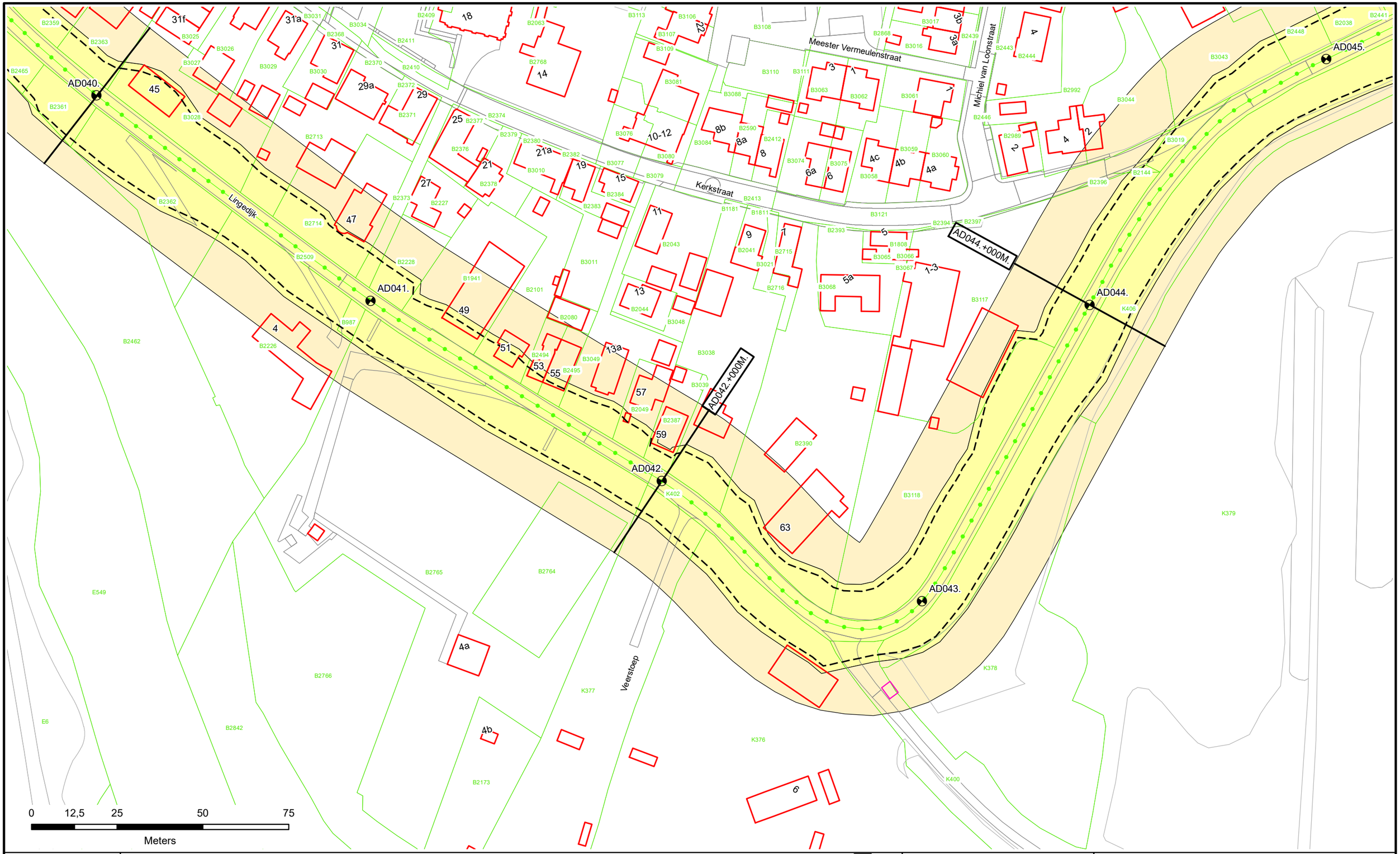

Dijkpalen
Referentielijn Primaire Kering
Referentielijn Regionale Kering
Referentielijn Overige Kering
Teenlijn
Waterstaatswerk
Beschermingszone
Stortsteen
Harde Bekleding
Duiker
Wandconstructie
Coupure
Sluis
Gemaal
Keringverbeterings-constructie
Afsluiter Leidingen
Drainages
Hoofdgebouwen
Overig bouwwerk
Kadastraal perceel
Dwarsprofiel-locatie
AZ003.+031M

Waterschap Rivierenland

Legger : Noorder-Lingedijk			
Onderdeel : Situatie Legger			
Dijkpaal traject : AD	Aantal bld : 032	Bladnr : 012	
Formaat : A3	Schaal : 1 : 1000	Status : Vastgesteld	
Opnamedatum : -	Getekend : T-DAM	Datum : 2020	
Besluitnr : 2020062575	Tek. nr. : AD012		

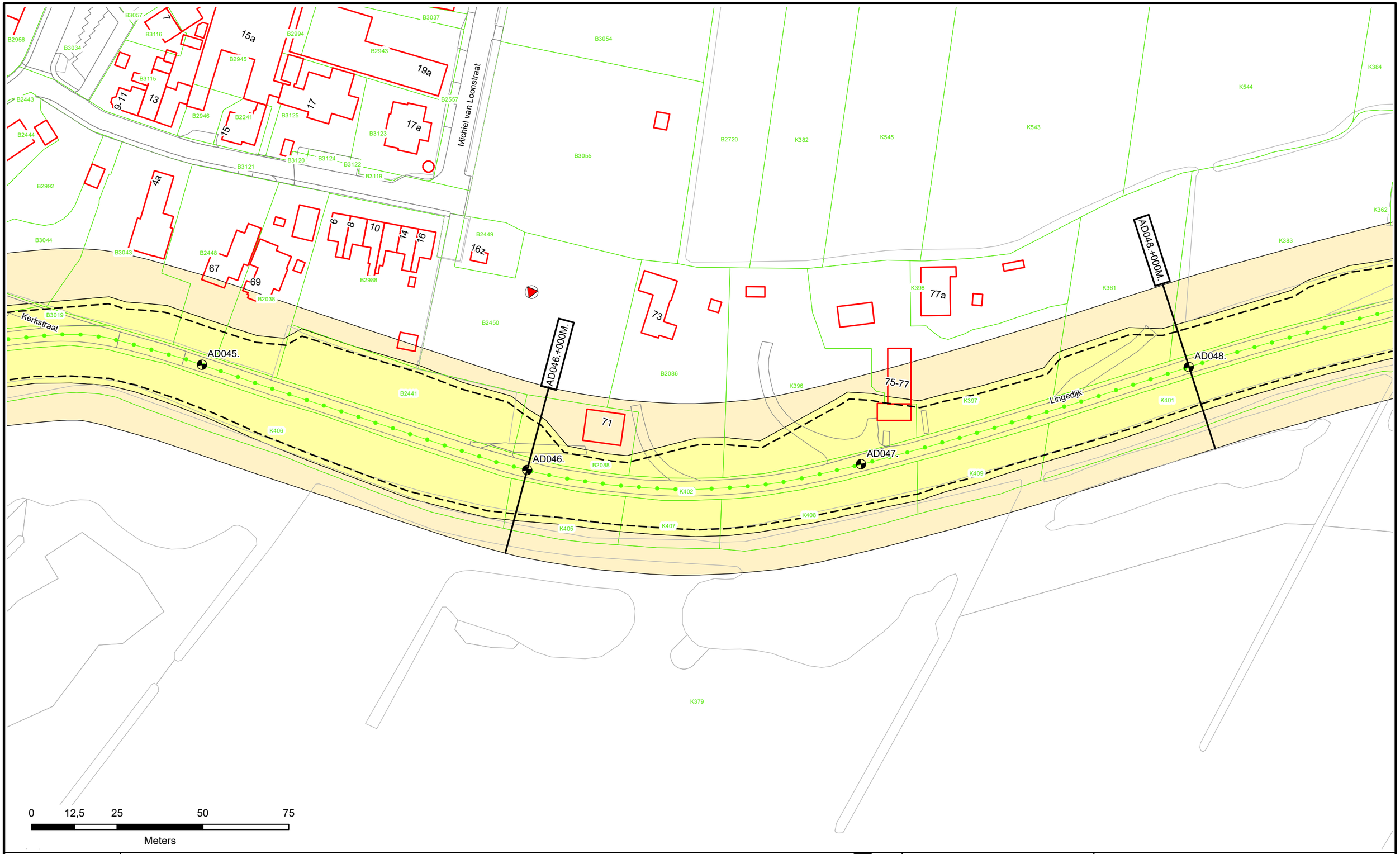

Dijkpalen
Referentielijn Primaire Kering
Referentielijn Regionale Kering
Referentielijn Overige Kering
Teenlijn
Waterstaatswerk
Beschermingszone
Stortsteen
Harde Bekleding
Duiker
Wandconstructie
Coupure
Sluis
Gemaal
Keringverbeterings-constructie
Afsluiter Leidingen
Drainages
Hoofdgebouwen
Overig bouwwerk
Kadastraal perceel
Dwarsprofiel-locatie
AZ003.+031M

Waterschap Rivierenland

Legger : Noorder-Lingedijk

Onderdeel : Situatie Legger		
Dijkpaal traject : AD	*Aantal bld :* 032	*Bladnr :* 013
Formaat : A3	*Schaal :* 1 : 1000	*Status :* Vastgesteld
Opnamedatum : -	*Getekend :* T-DAM	*Datum :* 2020
Besluitnr : 2020062575	*Tek. nr. :* AD013	

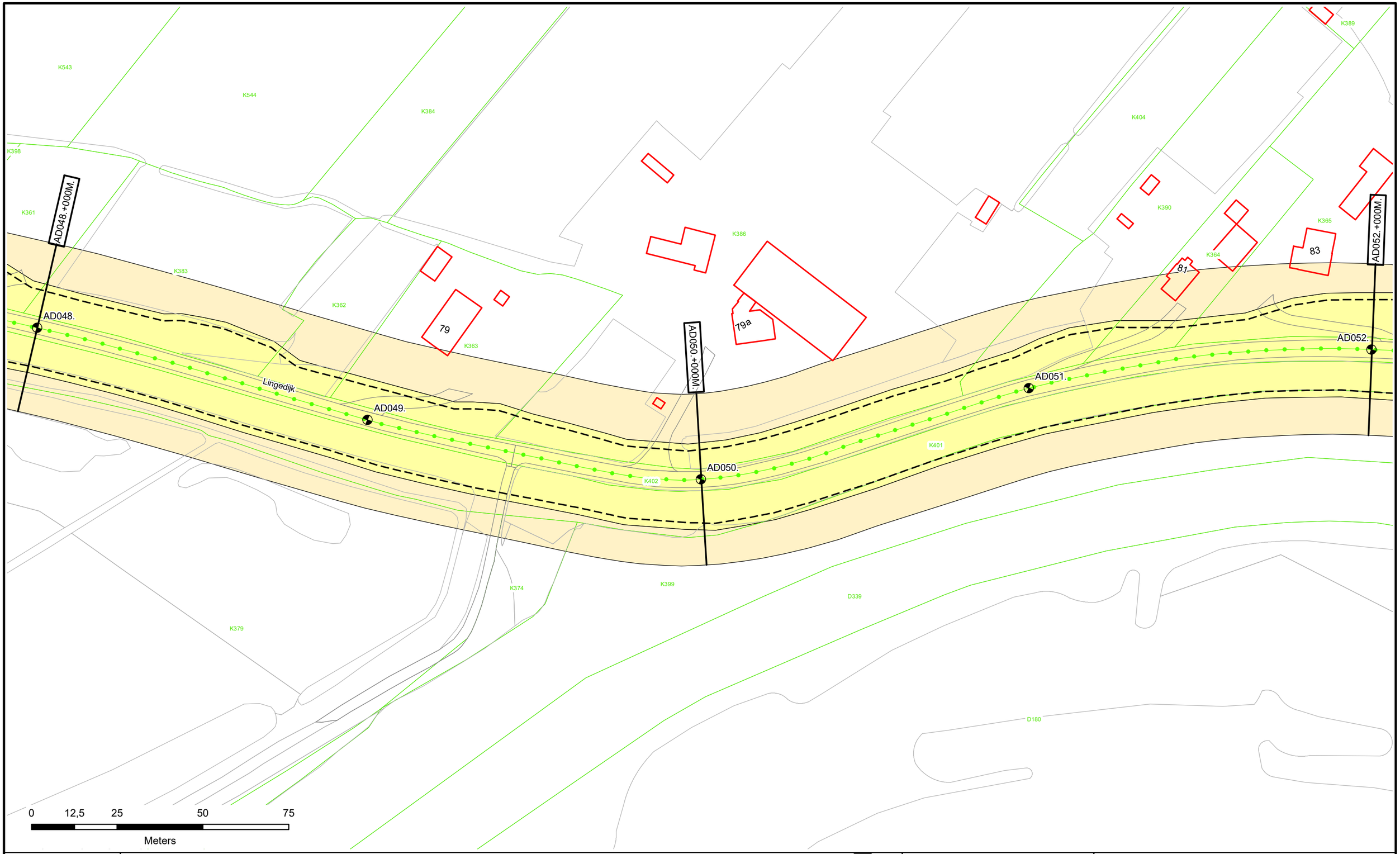

Dijkpalen
Referentielijn Primaire Kering
Referentielijn Regionale Kering
Referentielijn Overige Kering
Teenlijn
Waterstaatswerk
Beschermingszone
Stortsteen
Harde Bekleding
Duiker
Wandconstructie
Coupure
Sluis
Gemaal
Keringverbeterings-constructie
Afsluiter Leidingen
Drainages
Hoofdgebouwen
Overig bouwwerk
Kadastraal perceel
Dwarsprofiel-locatie
AZ003.+031M

Waterschap Rivierenland

Legger : Noorder-Lingedijk

Onderdeel : Situatie Legger		
Dijkpaal traject : AD	*Aantal bld :* 032	*Bladnr :* 014
Formaat : A3	*Schaal :* 1 : 1000	*Status :* Vastgesteld
Opnamedatum : -	*Getekend :* T-DAM	*Datum :* 2020
Besluitnr : 2020062575	*Tek. nr. :* AD014	

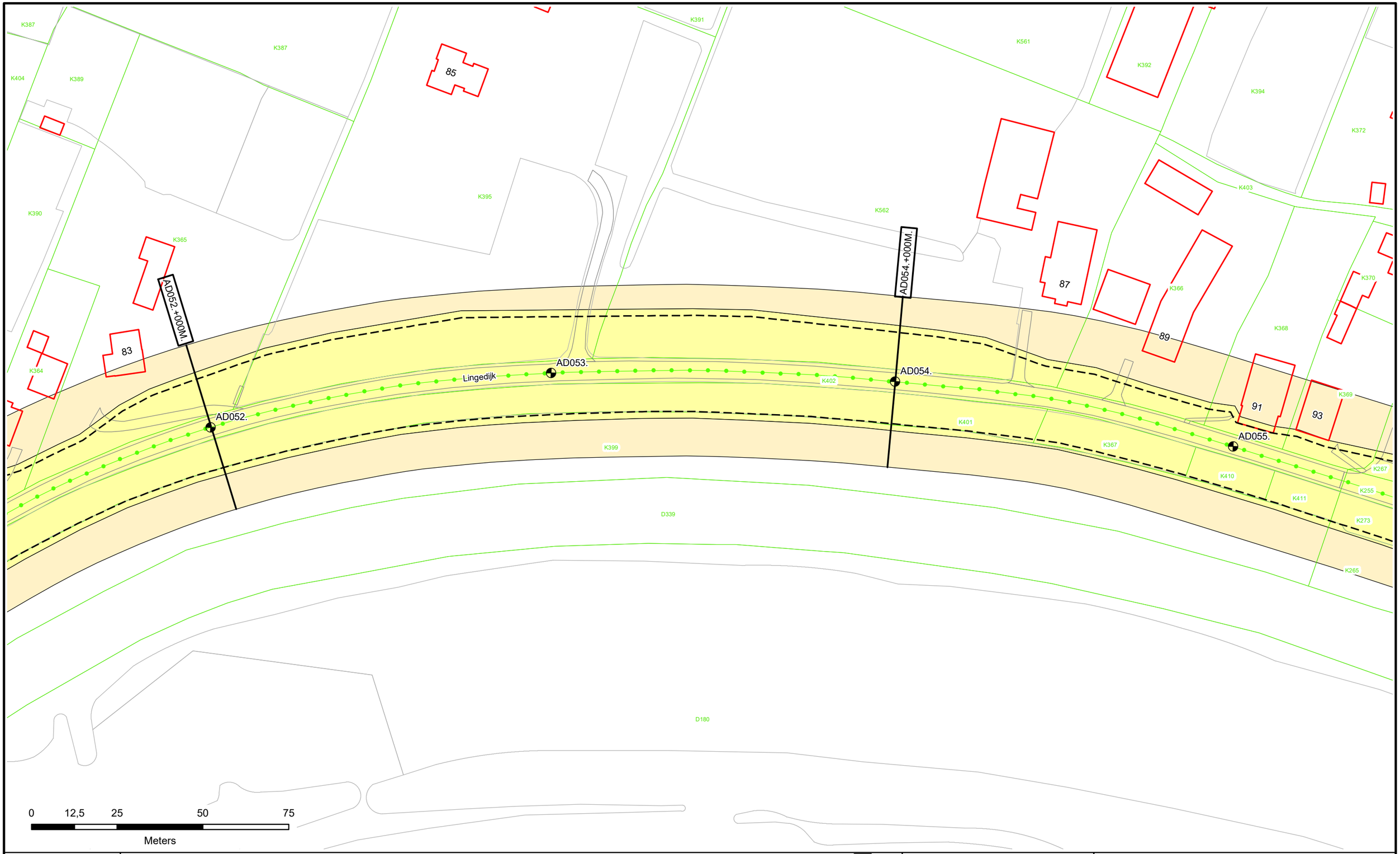

Dijkpalen
Referentielijn Primaire Kering
Referentielijn Regionale Kering
Referentielijn Overige Kering
Teenlijn

Waterstaatswerk
Beschermingszone
Stortsteen
Harde Bekleding

Duiker
Wandconstructie
Coupure
Sluis
Gemaal
Keringverbeterings-constructie

Afsluiter Leidingen
Drainages
Hoofdgebouwen
Overig bouwwerk
E58 Kadastraal perceel

AZ003.+031M
Dwarsprofiel-locatie

Waterschap Rivierenland

Legger : Noorder-Lingedijk

Onderdeel : Situatie Legger		
Dijkpaal traject : AD	*Aantal bld :* 032	*Bladnr :* 015
Formaat : A3	*Schaal :* 1 : 1000	*Status :* Vastgesteld
Opnamedatum : -	*Getekend :* T-DAM	*Datum :* 2020
Besluitnr : 2020062575	*Tek. nr. :* AD015	

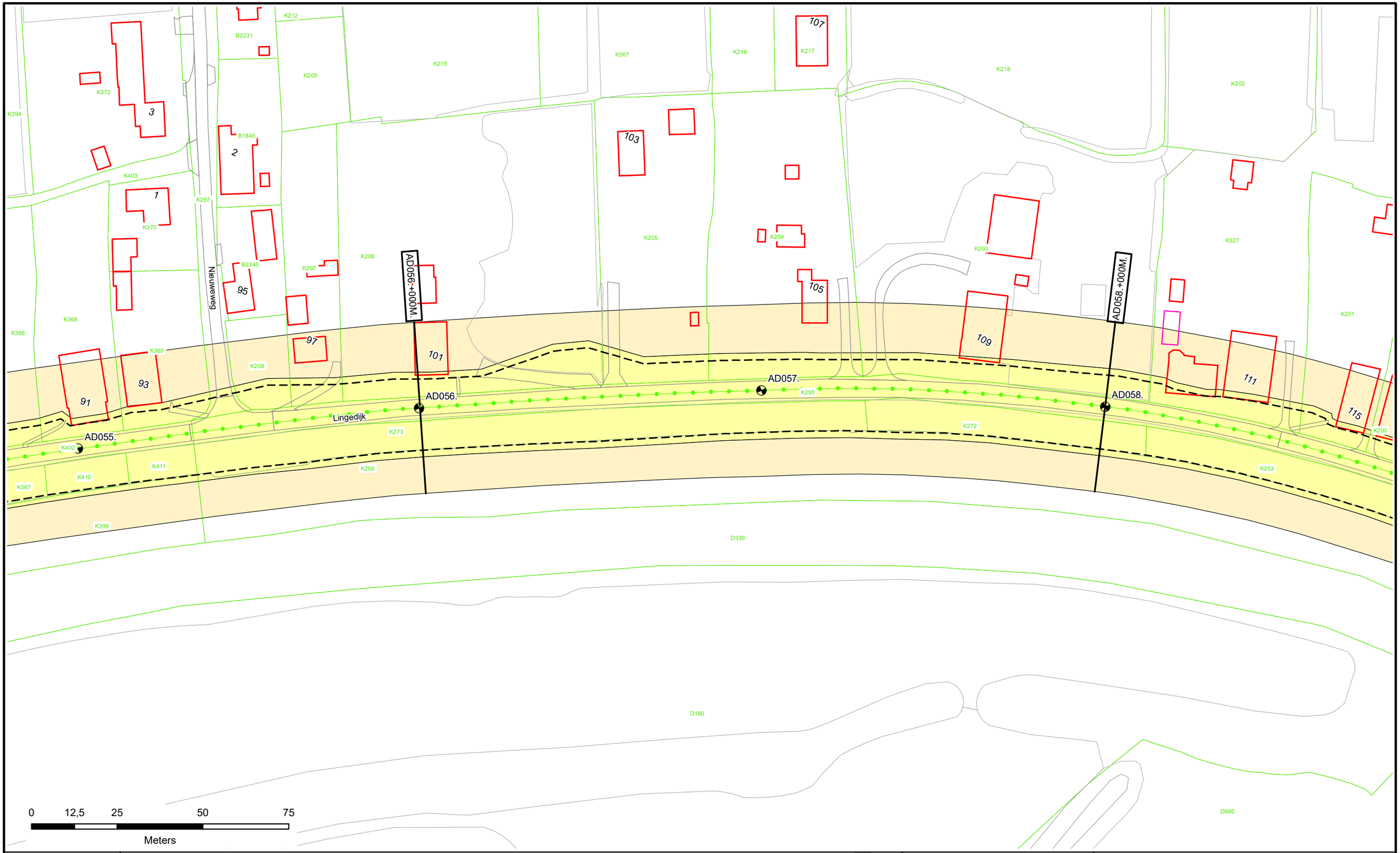

0 12,5 25 50 75

Meters

Dijkpalen
Referentielijn Primaire Kering
Referentielijn Regionale Kering
Referentielijn Overige Kering
Teenlijn
Waterstaatswerk
Beschermingszone
Stortsteen
Harde Bekleding
Duiker
Wandconstructie
Coupure
Sluis
Gemaal
Keringverbeterings-constructie
Afsluiter Leidingen
Drainages
Hoofdgebouwen
Overig bouwwerk
Kadastraal perceel
Dwarsprofiel-locatie
AZ003.+031M

Waterschap Rivierenland

Legger : Noorder-Lingedijk

Onderdeel : Situatie Legger		
Dijkpaal traject : AD	*Aantal bld :* 032	*Bladnr :* 016
Formaat : A3	*Schaal :* 1 : 1000	*Status :* Vastgesteld
Opnamedatum : -	*Getekend :* T-DAM	*Datum :* 2020
Besluitnr : 2020062575	*Tek. nr. :* AD016	

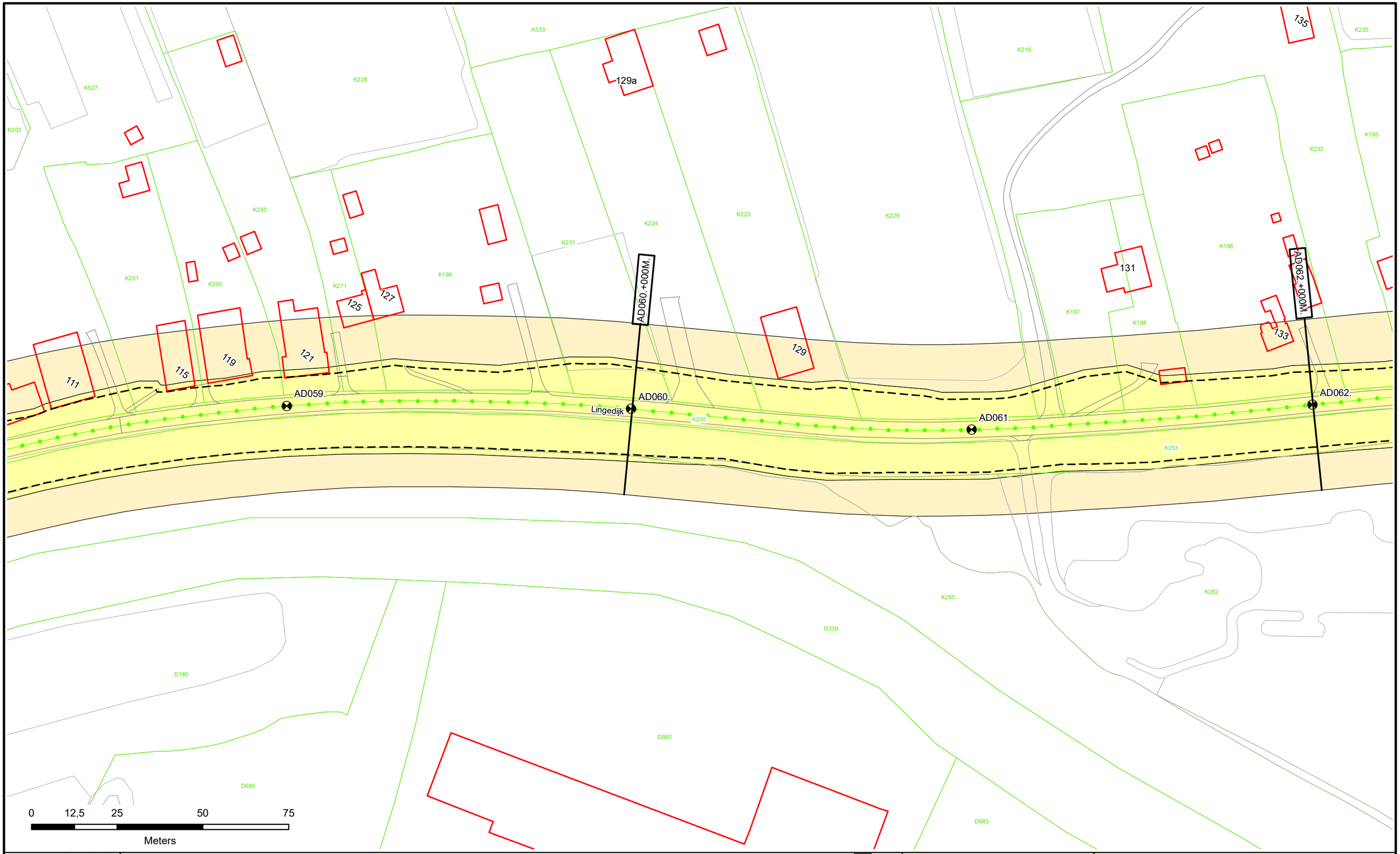

Dijkpalen
Referentielijn Primaire Kering
Referentielijn Regionale Kering
Referentielijn Overige Kering
Teenlijn

Waterstaatswerk
Beschermingszone
Stortsteen
Harde Bekleding

Duiker
Wandconstructie
Coupure
Sluis
Gemaal
Keringverbeterings-constructie

Afsluiter Leidingen
Drainages
Hoofdgebouwen
Overig bouwwerk
Kadastraal perceel

AZ003.+031M
Dwarsprofiel-locatie

Waterschap Rivierenland

Legger : Noorder-Lingedijk

Onderdeel : Situatie Legger		
Dijkpaal traject : AD	*Aantal bld :* 032	*Bladnr :* 017
Formaat : A3	*Schaal :* 1 : 1000	*Status :* Vastgesteld
Opnamedatum : -	*Getekend :* T-DAM	*Datum :* 2020
Besluitnr : 2020062575	*Tek. nr. :* AD017	

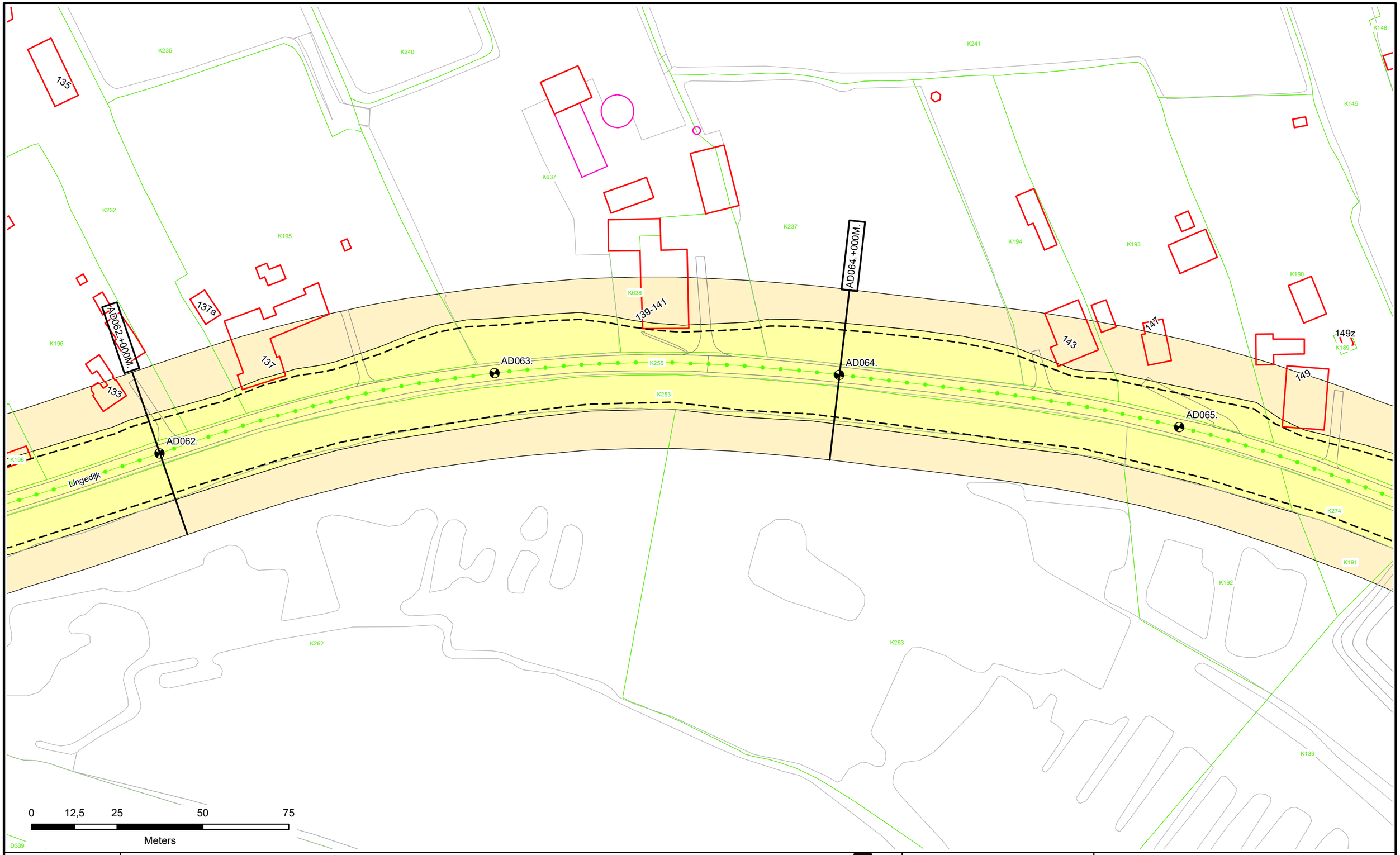

Dijkpalen
Referentielijn Primaire Kering
Referentielijn Regionale Kering
Referentielijn Overige Kering
Teenlijn
Waterstaatswerk
Beschermingszone
Stortsteen
Harde Bekleding
Duiker
Wandconstructie
Coupure
Sluis
Gemaal
Keringverbeterings-constructie
Afsluiter Leidingen
Drainages
Hoofdgebouwen
Overig bouwwerk
Kadastraal perceel
Dwarsprofiel-locatie
AZ003.+031M

Waterschap Rivierenland

Legger : Noorder-Lingedijk

Onderdeel : Situatie Legger		
Dijkpaal traject : AD	*Aantal bld :* 032	*Bladnr :* 018
Formaat : A3	*Schaal :* 1 : 1000	*Status :* Vastgesteld
Opnamedatum : –	*Getekend :* T-DAM	*Datum :* 2020
Besluitnr : 2020062575	*Tek. nr. :* AD018	

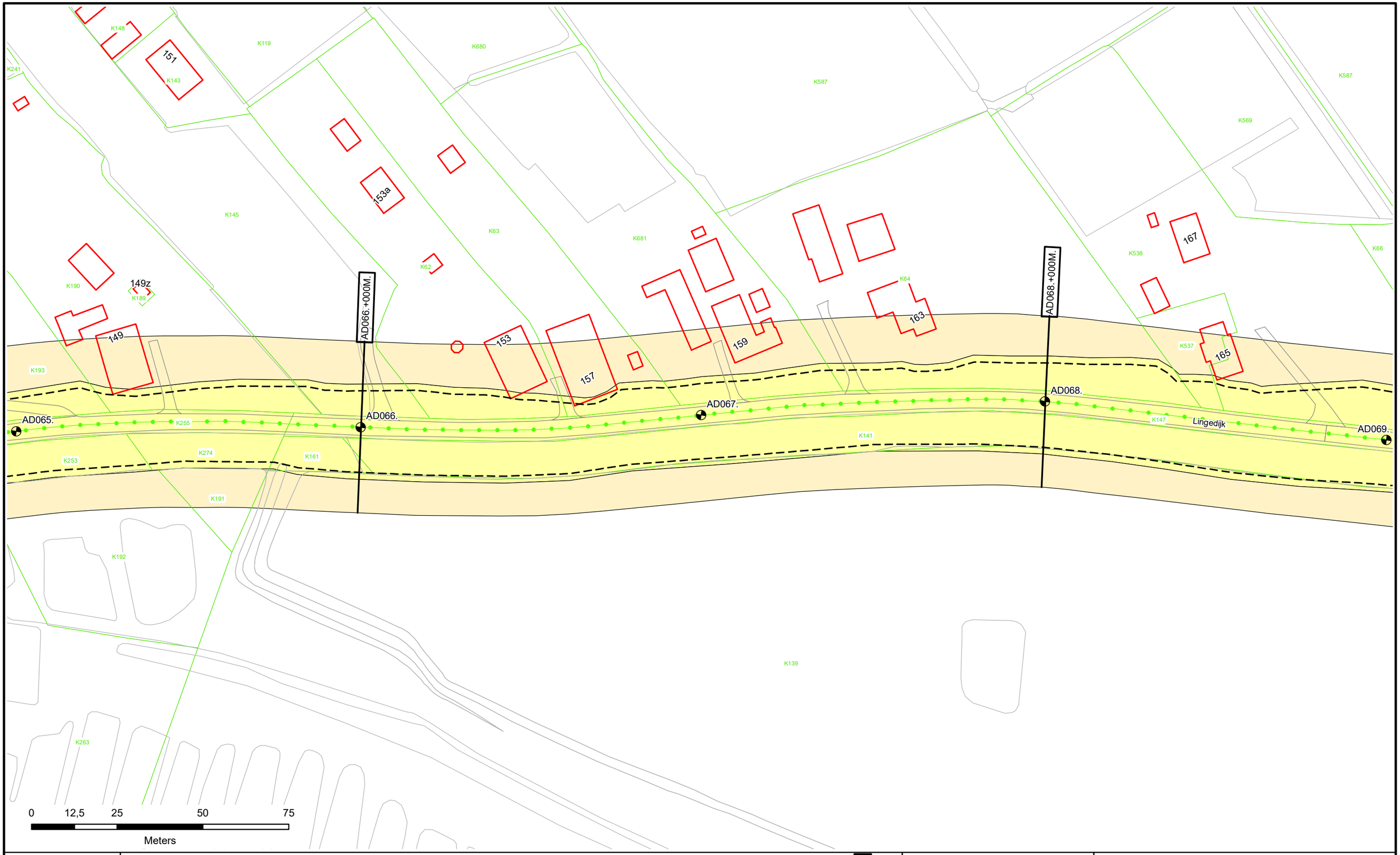

N

Dijkpalen
Referentielijn Primaire Kering
Referentielijn Regionale Kering
Referentielijn Overige Kering
Teenlijn

Waterstaatswerk
Beschermingszone
Stortsteen
Harde Bekleding

Duiker
Wandconstructie
Coupure
Sluis
Gemaal
Keringverbeterings-constructie

Afsluiter Leidingen
Drainages
Hoofdgebouwen
Overig bouwwerk
E58 Kadastraal perceel

AZ003.+031M
Dwarsprofiel-locatie

Waterschap Rivierenland

Legger : Noorder-Lingedijk

Onderdeel : Situatie Legger		
Dijkpaal traject : AD	*Aantal bld :* 032	*Bladnr :* 019
Formaat : A3	*Schaal :* 1 : 1000	*Status :* Vastgesteld
Opnamedatum : -	*Getekend :* T-DAM	*Datum :* 2020
Besluitnr : 2020062575	*Tek. nr. :* AD019	

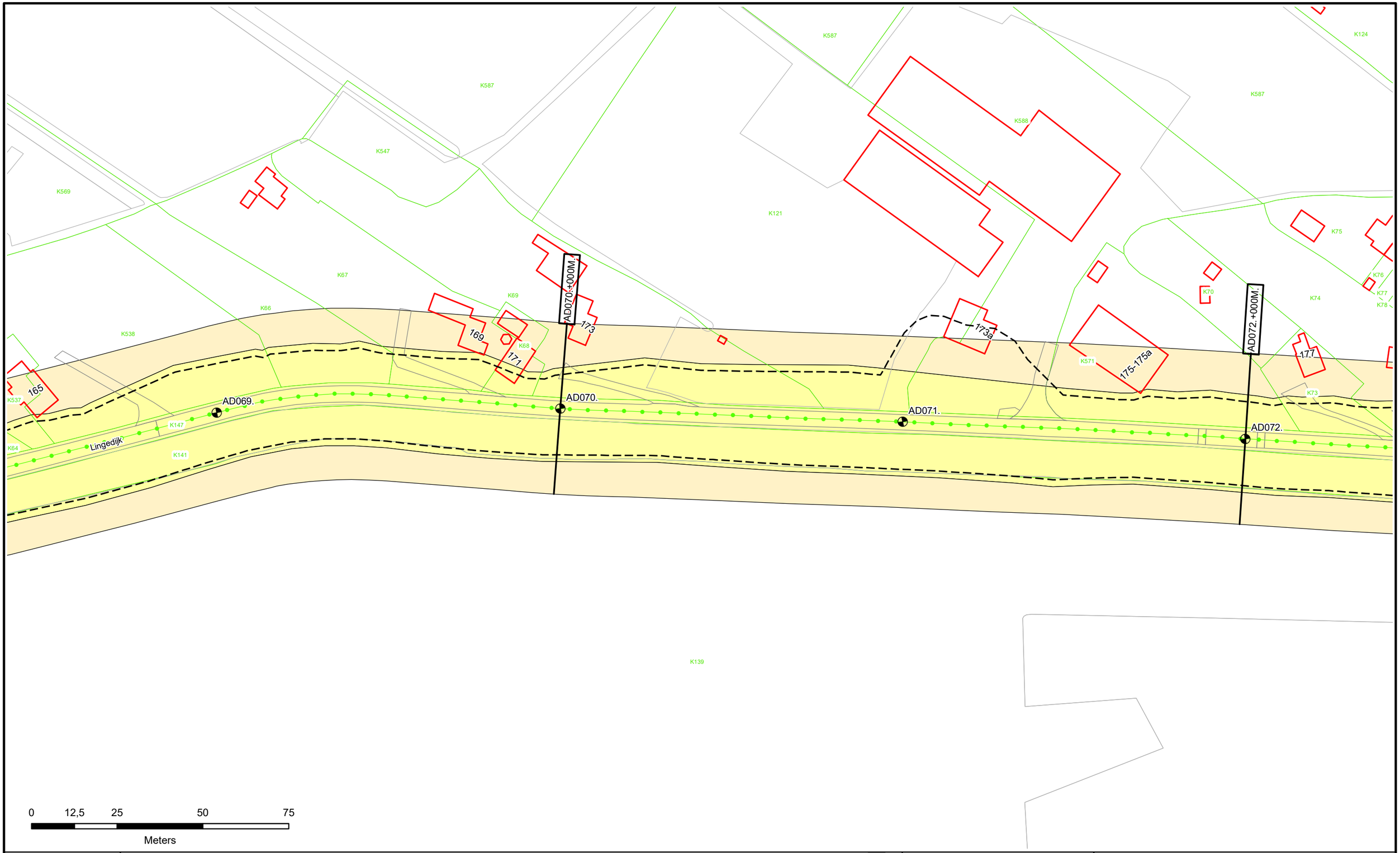

N

Dijkpalen
Referentielijn Primaire Kering
Referentielijn Regionale Kering
Referentielijn Overige Kering
Teenlijn

Waterstaatswerk
Beschermingszone
Stortsteen
Harde Bekleding

Duiker
Wandconstructie
Coupure
Sluis
Gemaal
Keringverbeterings-constructie

Afsluiter Leidingen
Drainages
Hoofdgebouwen
Overig bouwwerk
Kadastraal perceel

Dwarsprofiel-locatie
AZ003.+031M

Waterschap Rivierenland

Legger : Noorder-Lingedijk

Onderdeel : Situatie Legger		
Dijkpaal traject : AD	*Aantal bld :* 032	*Bladnr :* 020
Formaat : A3	*Schaal :* 1 : 1000	*Status :* Vastgesteld
Opnamedatum : -	*Getekend :* T-DAM	*Datum :* 2020
Besluitnr : 2020062575	*Tek. nr. :* AD020	

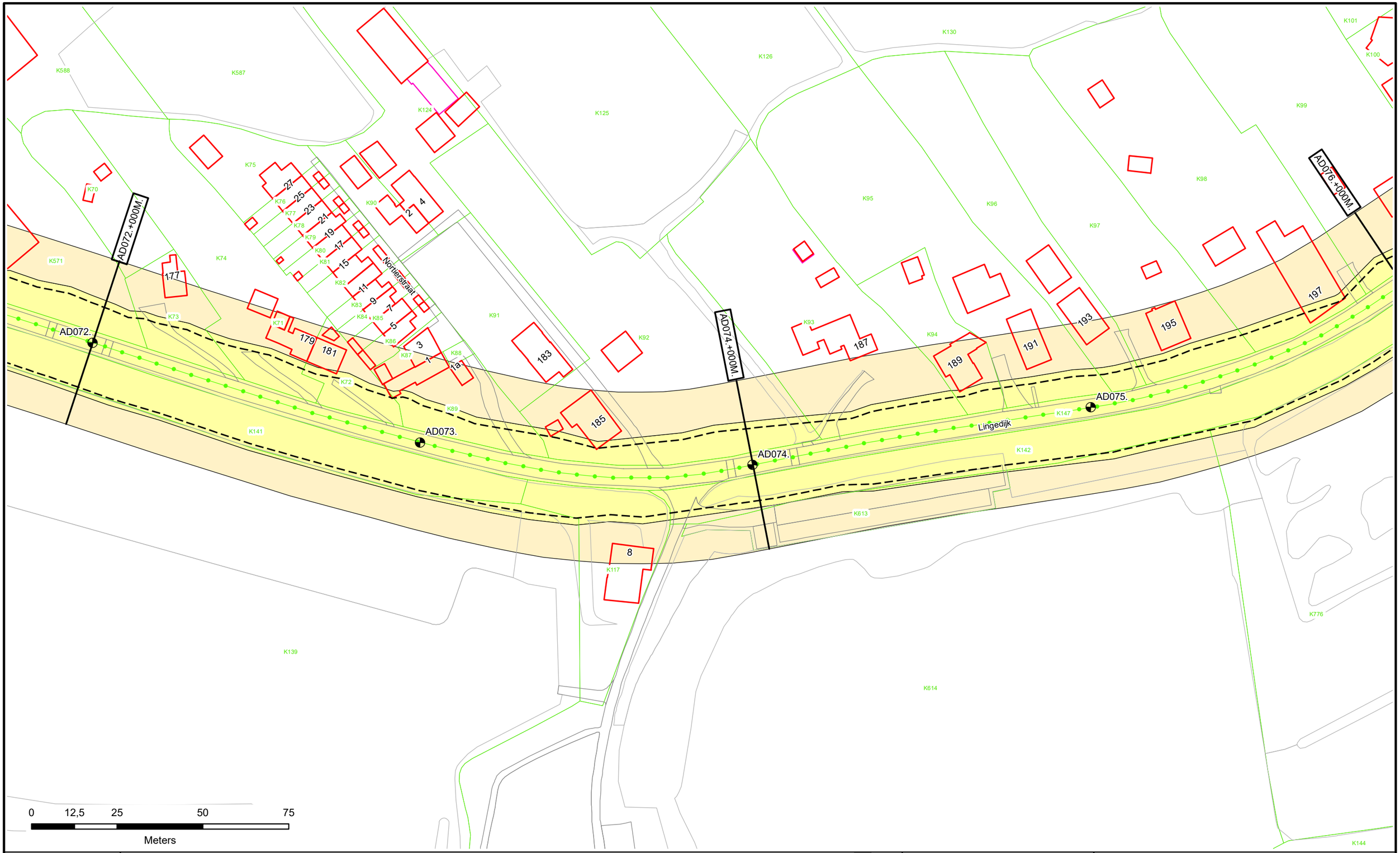

Legger : Noorder-Lingedijk

Onderdeel : Situatie Legger		
Dijkpaal traject : AD	*Aantal bld* : 032	*Bladnr* : 021
Formaat : A3	*Schaal* : 1 : 1000	*Status* : Vastgesteld
Opnamedatum : -	*Getekend* : T-DAM	*Datum* : 2020
Besluitnr : 2020062575	*Tek. nr.* : AD021	

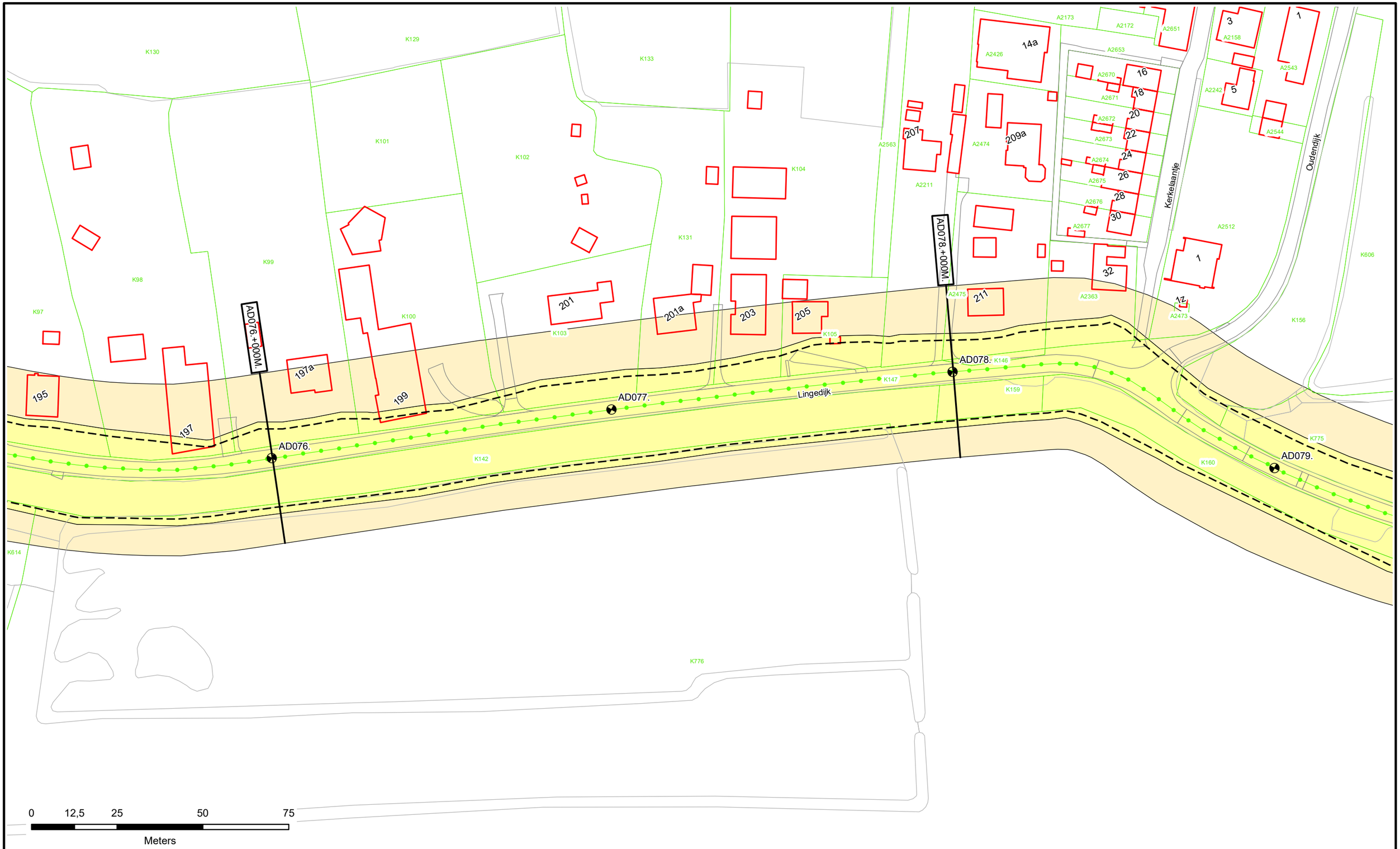

Dijkpalen
Referentielijn Primaire Kering
Referentielijn Regionale Kering
Referentielijn Overige Kering
Teenlijn
Waterstaatswerk
Beschermingszone
Stortsteen
Harde Bekleding
Duiker
Wandconstructie
Coupure
Sluis
Gemaal
Keringverbeterings-constructie
Afsluiter Leidingen
Drainages
Hoofdgebouwen
Overig bouwwerk
Kadastraal perceel
Dwarsprofiel-locatie
AZ003.+031M

Waterschap Rivierenland

Legger : Noorder-Lingedijk

Onderdeel : Situatie Legger		
Dijkpaal traject : AD	*Aantal bld :* 032	*Bladnr :* 022
Formaat : A3	*Schaal :* 1 : 1000	*Status :* Vastgesteld
Opnamedatum : -	*Getekend :* T-DAM	*Datum :* 2020
Besluitnr : 2020062575	*Tek. nr. :* AD022	

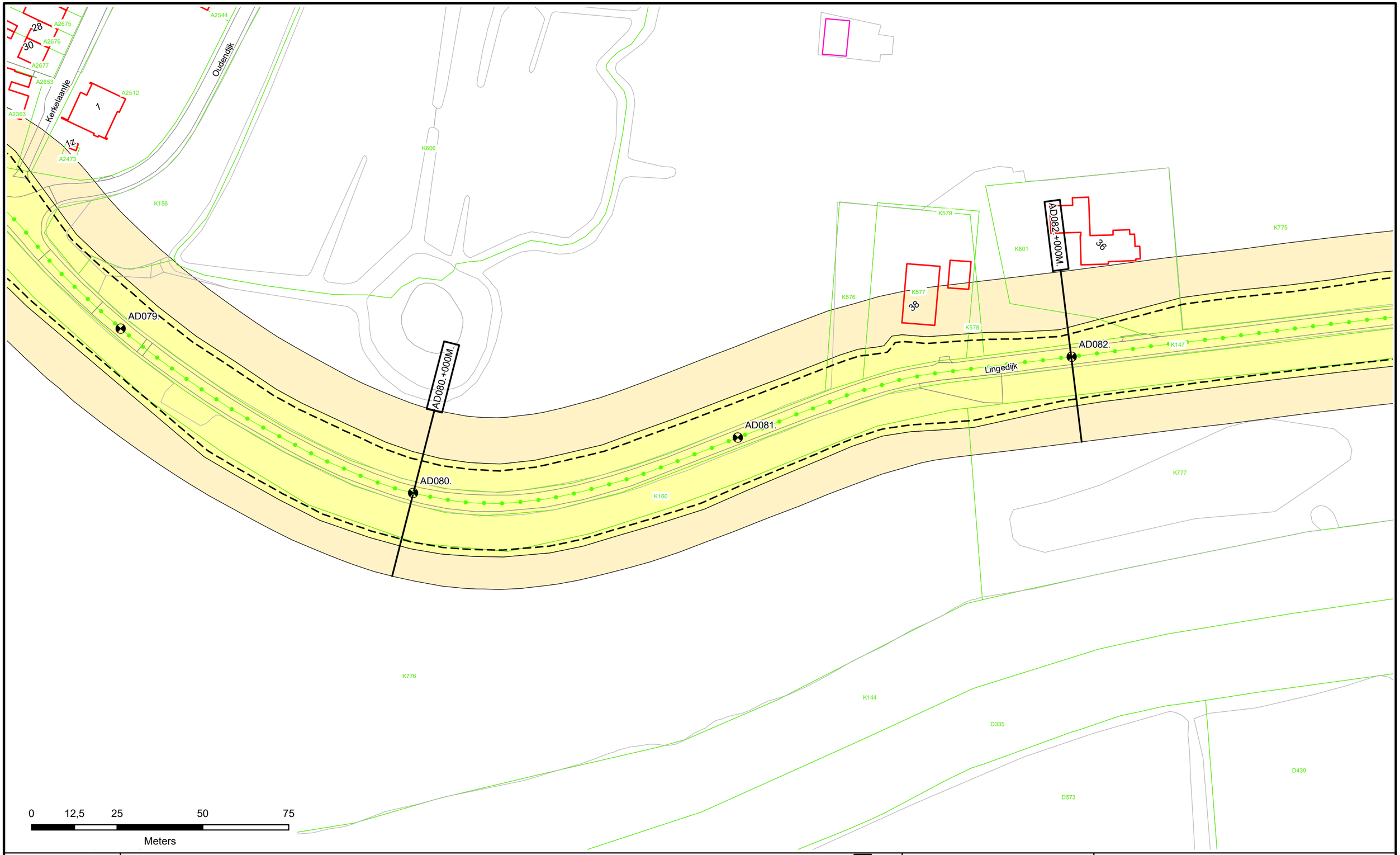

Dijkpalen
Referentielijn Primaire Kering
Referentielijn Regionale Kering
Referentielijn Overige Kering
Teenlijn
Waterstaatswerk
Beschermingszone
Stortsteen
Harde Bekleding
Duiker
Wandconstructie
Coupure
Sluis
Gemaal
Keringverbeterings-constructie
Afsluiter Leidingen
Drainages
Hoofdgebouwen
Overig bouwwerk
Kadastraal perceel
Dwarsprofiel-locatie
AZ003.+031M

Waterschap Rivierenland

Legger : Noorder-Lingedijk

Onderdeel :	Situatie Legger		
Dijkpaal traject : AD	*Aantal bld :* 032	*Bladnr :* 023	
Formaat : A3	*Schaal :* 1 : 1000	*Status :* Vastgesteld	
Opnamedatum : -	*Getekend :* T-DAM	*Datum :* 2020	
Besluitnr : 2020062575	*Tek. nr. :* AD023		

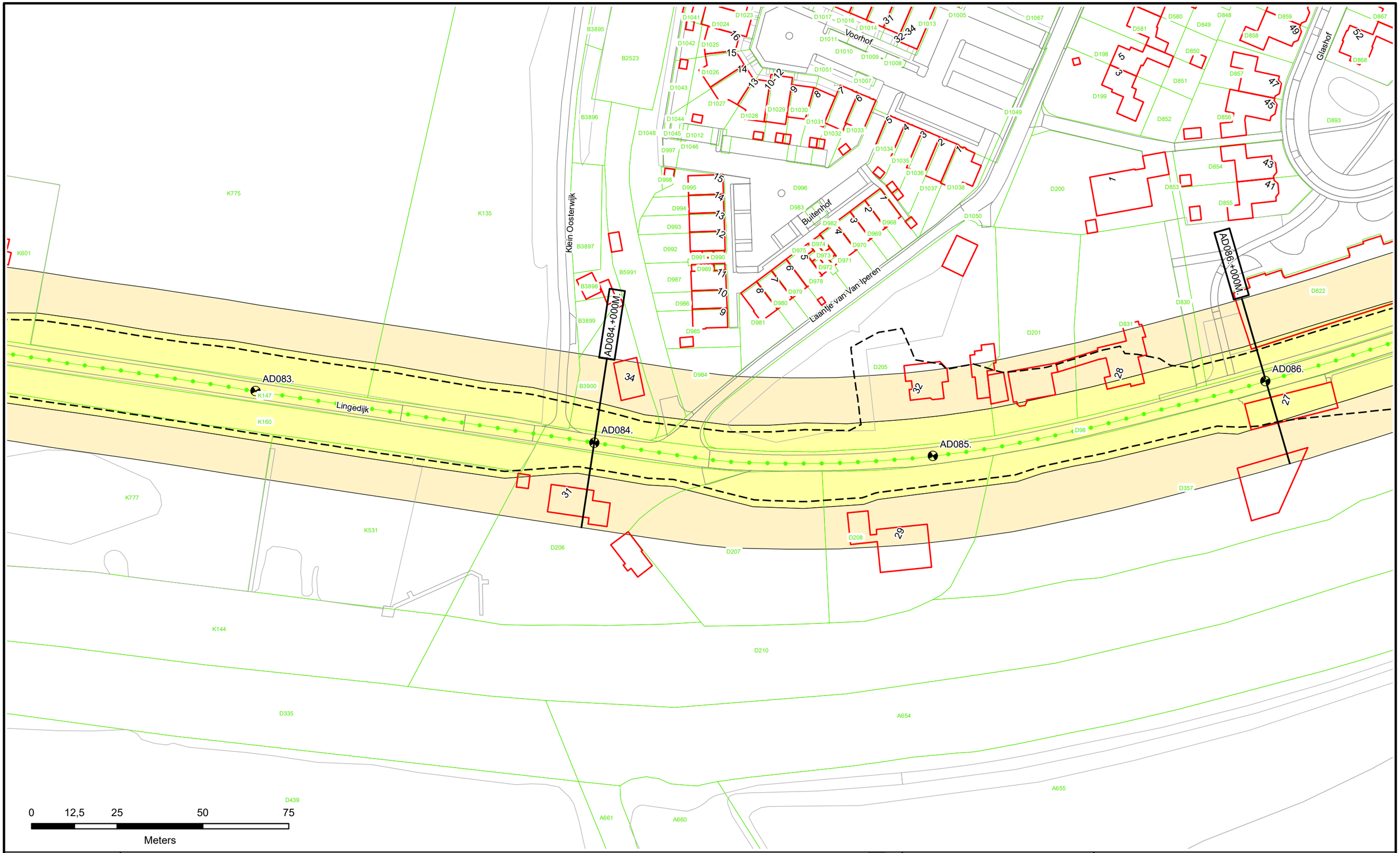

Dijkpalen
Referentielijn Primaire Kering
Referentielijn Regionale Kering
Referentielijn Overige Kering
Teenlijn
Waterstaatswerk
Beschermingszone
Stortsteen
Harde Bekleding
Duiker
Wandconstructie
Coupure
Sluis
Gemaal
Keringverbeterings-constructie
Afsluiter Leidingen
Drainages
Hoofdgebouwen
Overig bouwwerk
Kadastraal perceel
Dwarsprofiel-locatie
AZ003.+031M

Waterschap Rivierenland

Legger : Noorder-Lingedijk

Onderdeel : Situatie Legger			
Dijkpaal traject : AD	*Aantal bld :* 032	*Bladnr :* 024	
Formaat : A3	*Schaal :* 1 : 1000	*Status :* Vastgesteld	
Opnamedatum : -	*Getekend :* T-DAM	*Datum :* 2020	
Besluitnr : 2020062575	*Tek. nr. :* AD024		

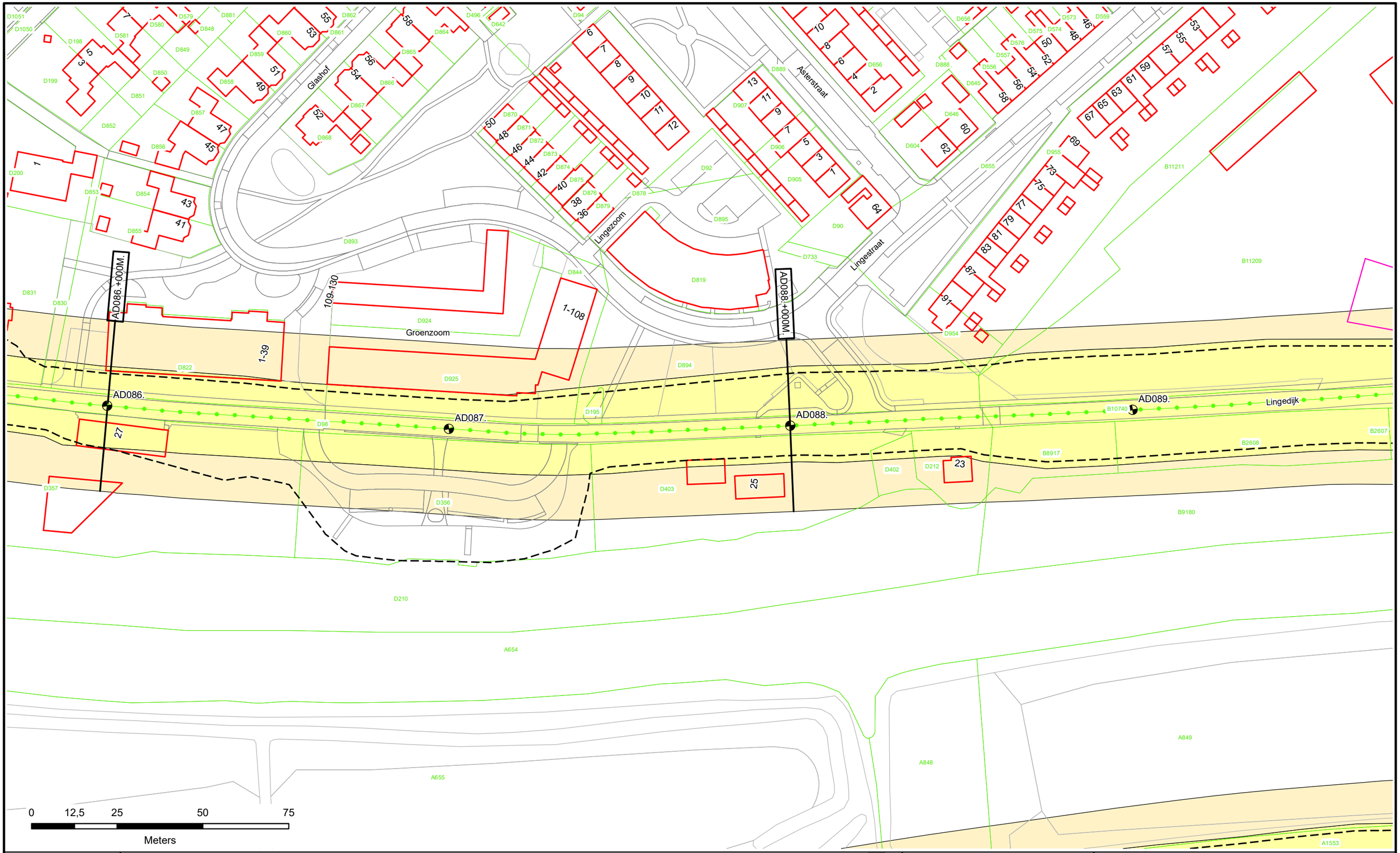

Dijkpalen
Referentielijn Primaire Kering
Referentielijn Regionale Kering
Referentielijn Overige Kering
Teenlijn
Waterstaatswerk
Beschermingszone
Stortsteen
Harde Bekleding
Duiker
Wandconstructie
Coupure
Sluis
Gemaal
Keringverbeterings-constructie
Afsluiter Leidingen
Drainages
Hoofdgebouwen
Overig bouwwerk
Kadastraal perceel
Dwarsprofiel-locatie
AZ003.+031M

Waterschap Rivierenland

Legger : Noorder-Lingedijk

Onderdeel : Situatie Legger		
Dijkpaal traject : AD	*Aantal bld :* 032	*Bladnr :* 025
Formaat : A3	*Schaal :* 1 : 1000	*Status :* Vastgesteld
Opnamedatum : -	*Getekend :* T-DAM	*Datum :* 2020
Besluitnr : 2020062575	*Tek. nr. :* AD025	

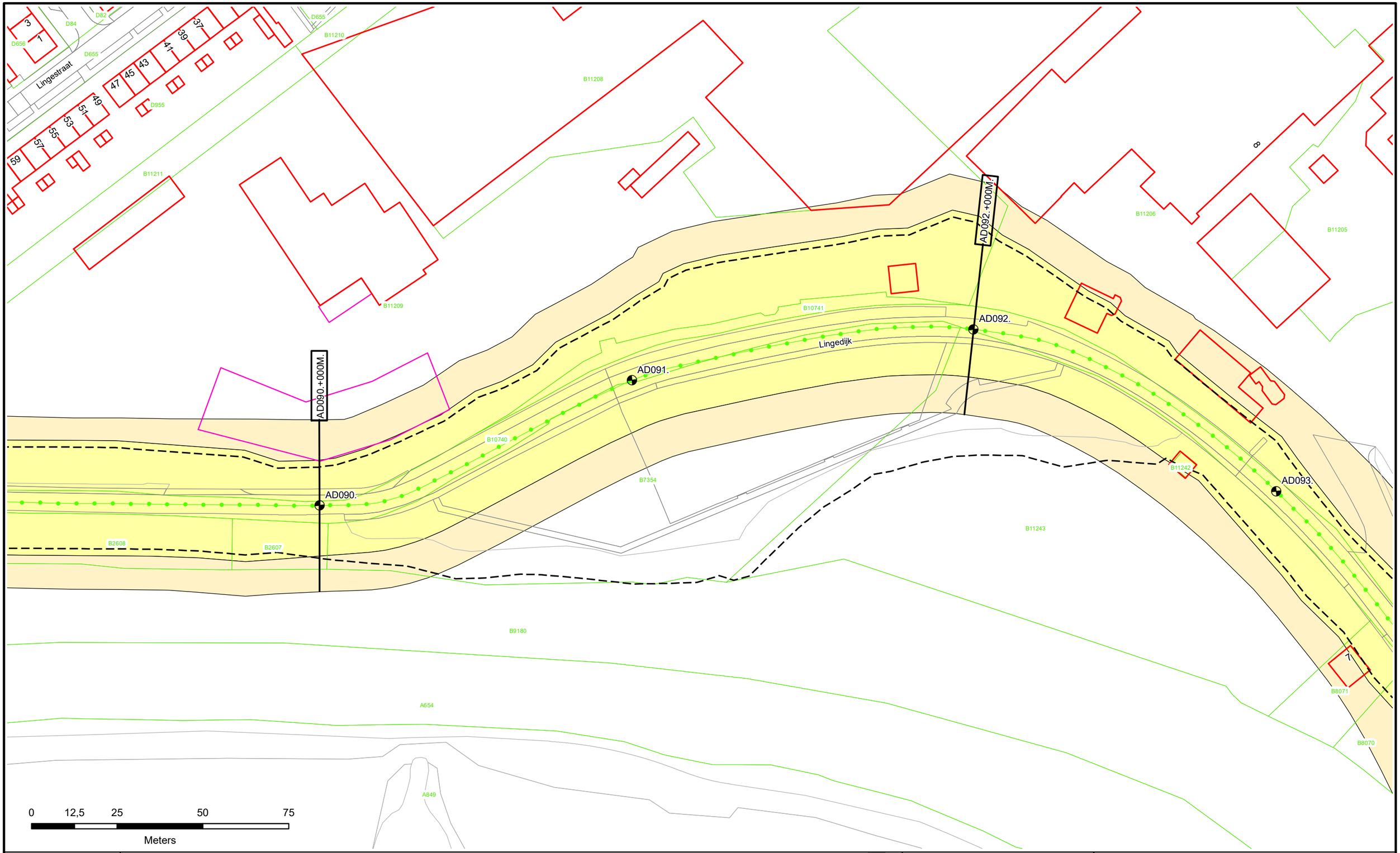

Dijkpalen
Referentielijn Primaire Kering
Referentielijn Regionale Kering
Referentielijn Overige Kering
Teenlijn

Waterstaatswerk
Beschermingszone
Stortsteen
Harde Bekleding

Duiker
Wandconstructie
Coupure
Sluis
Gemaal
Keringverbeterings-constructie

Afsluiter Leidingen
Drainages
Hoofdgebouwen
Overig bouwwerk
Kadastraal perceel

Dwarsprofiel-locatie AZ003.+031M

Waterschap Rivierenland

Legger : Noorder-Lingedijk

Onderdeel : Situatie Legger		
Dijkpaal traject : AD	*Aantal bld :* 032	*Bladnr :* 026
Formaat : A3	*Schaal :* 1 : 1000	*Status :* Vastgesteld
Opnamedatum : -	*Getekend :* T-DAM	*Datum :* 2020
Besluitnr : 2020062575	*Tek. nr. :* AD026	

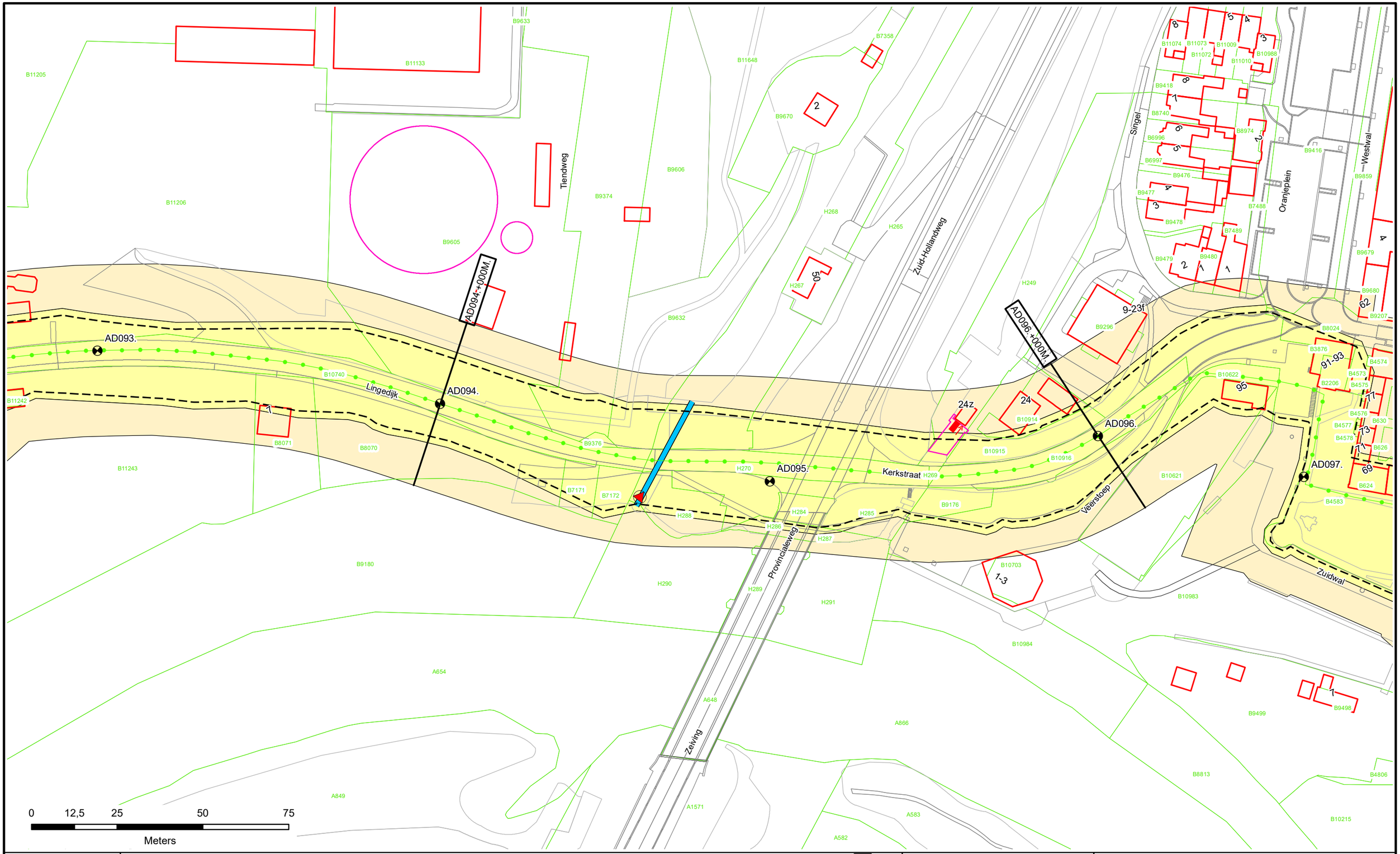

Dijkpalen
Referentielijn Primaire Kering
Referentielijn Regionale Kering
Referentielijn Overige Kering
Teenlijn

Waterstaatswerk
Beschermingszone
Stortsteen
Harde Bekleding

Duiker
Wandconstructie
Coupure
Sluis
Gemaal
Keringverbeterings-constructie

Afsluiter Leidingen
Drainages
Hoofdgebouwen
Overig bouwwerk
Kadastraal perceel

AZ003.+031M
Dwarsprofiel-locatie

Waterschap Rivierenland

Legger : Noorder-Lingedijk

Onderdeel :	Situatie Legger		
Dijkpaal traject : AD	*Aantal bld* : 032	*Bladnr* : 027	
Formaat : A3	*Schaal* : 1 : 1000	*Status* : Vastgesteld	
Opnamedatum : -	*Getekend* : T-DAM	*Datum* : 2020	
Besluitnr : 2020062575	*Tek. nr.* : AD027		

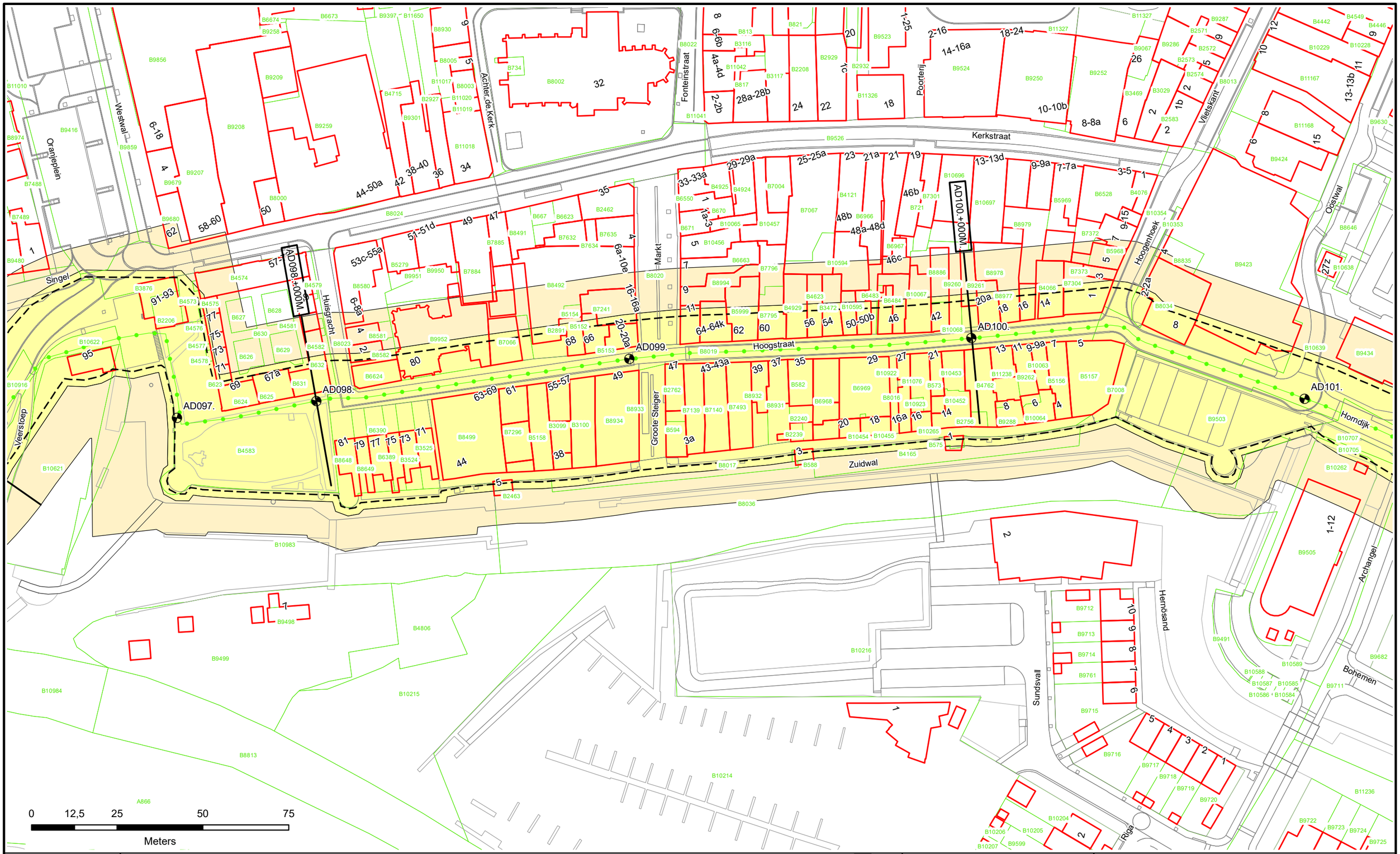

N

Dijkpalen
Referentielijn Primaire Kering
Referentielijn Regionale Kering
Referentielijn Overige Kering
Teenlijn
Waterstaatswerk
Beschermingszone
Stortsteen
Harde Bekleding
Duiker
Wandconstructie
Coupure
Sluis
Gemaal
Keringverbeterings-constructie
Afsluiter Leidingen
Drainages
Hoofdgebouwen
Overig bouwwerk
Kadastraal perceel
Dwarsprofiel-locatie
AZ003.+031M

Waterschap Rivierenland

Legger : Noorder-Lingedijk			
Onderdeel : Situatie Legger			
Dijkpaal traject : AD	Aantal bld : 032	Bladnr : 028	
Formaat : A3	Schaal : 1 : 1000	Status : Vastgesteld	
Opnamedatum : -	Getekend : T-DAM	Datum : 2020	
Besluitnr : 2020062575	Tek. nr. : AD028		

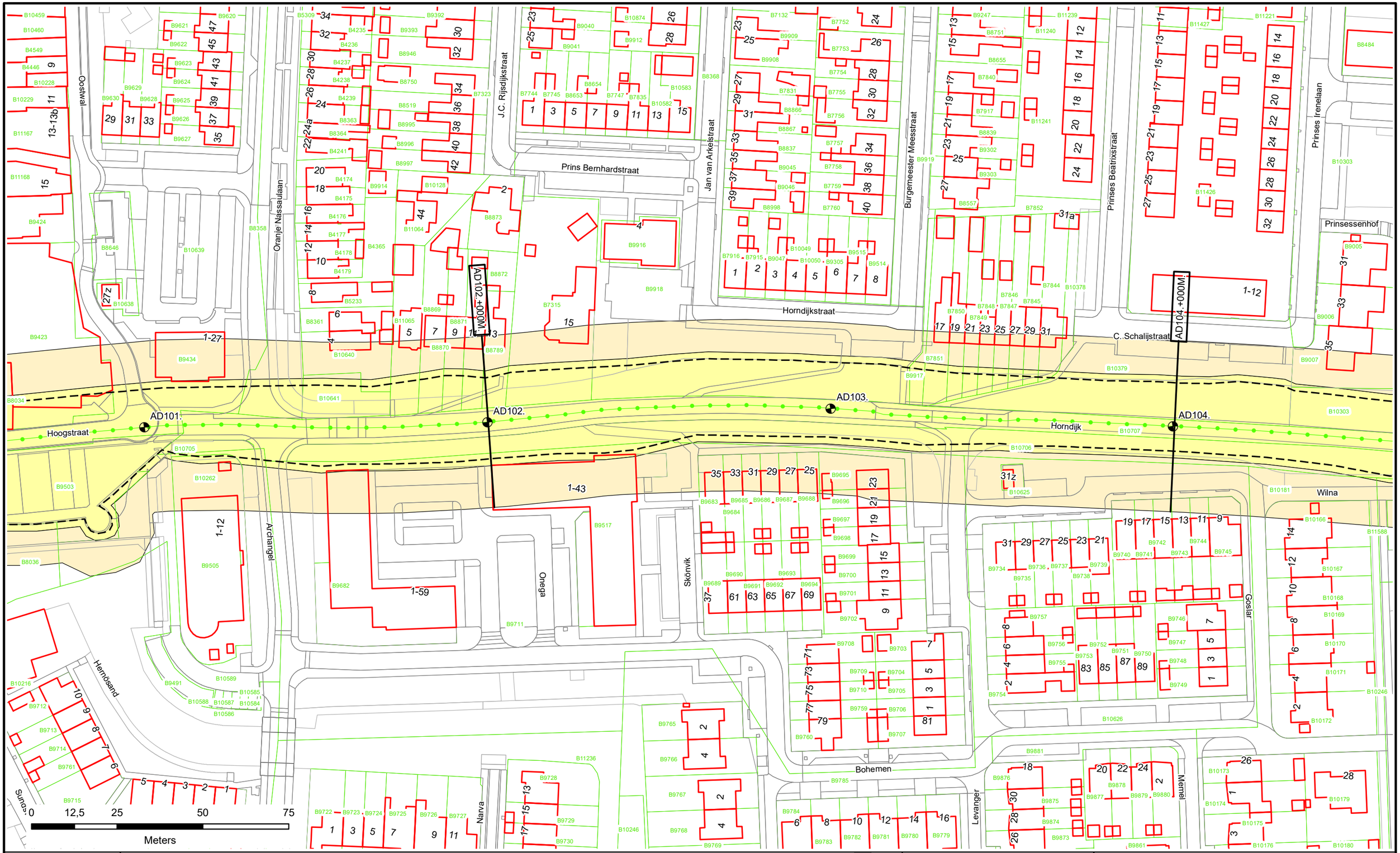

N

Dijkpalen
Referentielijn Primaire Kering
Referentielijn Regionale Kering
Referentielijn Overige Kering
Teenlijn
Waterstaatswerk
Beschermingszone
Stortsteen
Harde Bekleding
Duiker
Wandconstructie
Coupure
Sluis
Gemaal
Keringverbeterings-constructie
Afsluiter Leidingen
Drainages
Hoofdgebouwen
Overig bouwwerk
Kadastraal perceel
Dwarsprofiel-locatie

Waterschap Rivierenland

Legger : Noorder-Lingedijk

Onderdeel : Situatie Legger		
Dijkpaal traject : AD	*Aantal bld* : 032	*Bladnr* : 029
Formaat : A3	*Schaal* : 1 : 1000	*Status* : Vastgesteld
Opnamedatum : -	*Getekend* : T-DAM	*Datum* : 2020
Besluitnr : 2020062575	*Tek. nr.* : AD029	

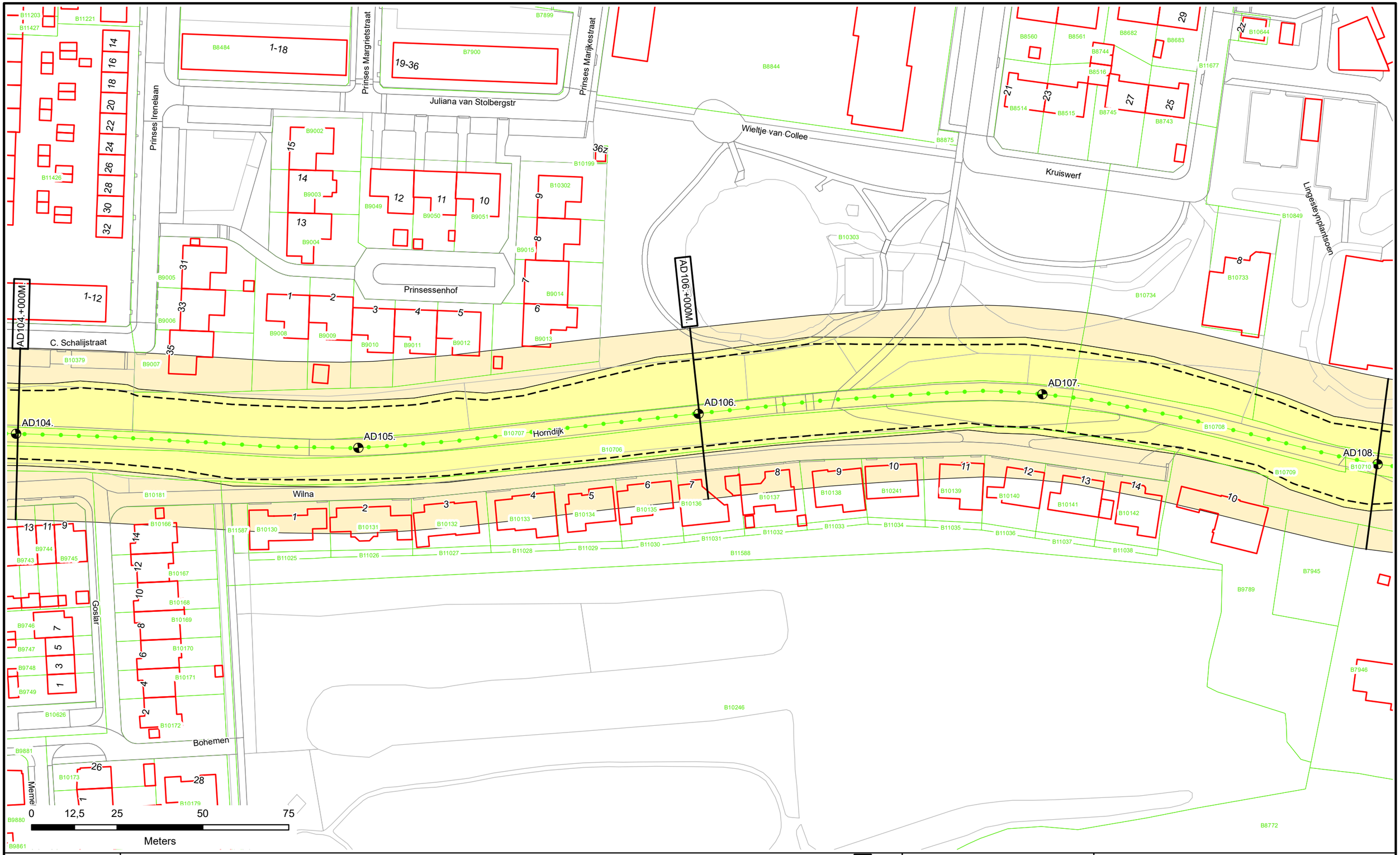

N

Dijkpalen
Referentielijn Primaire Kering
Referentielijn Regionale Kering
Referentielijn Overige Kering
Teenlijn

Waterstaatswerk
Beschermingszone
Stortsteen
Harde Bekleding

Duiker
Wandconstructie
Coupure
Sluis
Gemaal
Keringverbeterings-constructie

Afsluiter Leidingen
Drainages
Hoofdgebouwen
Overig bouwwerk
Kadastraal perceel

AZ003.+031M
Dwarsprofiel-locatie

Waterschap Rivierenland

Legger : Noorder-Lingedijk		
Onderdeel : Situatie Legger		
Dijkpaal traject : AD	Aantal bld : 032	Bladnr : 030
Formaat : A3	Schaal : 1 : 1000	Status : Vastgesteld
Opnamedatum : -	Getekend : T-DAM	Datum : 2020
Besluitnr : 2020062575	Tek. nr. : AD030	

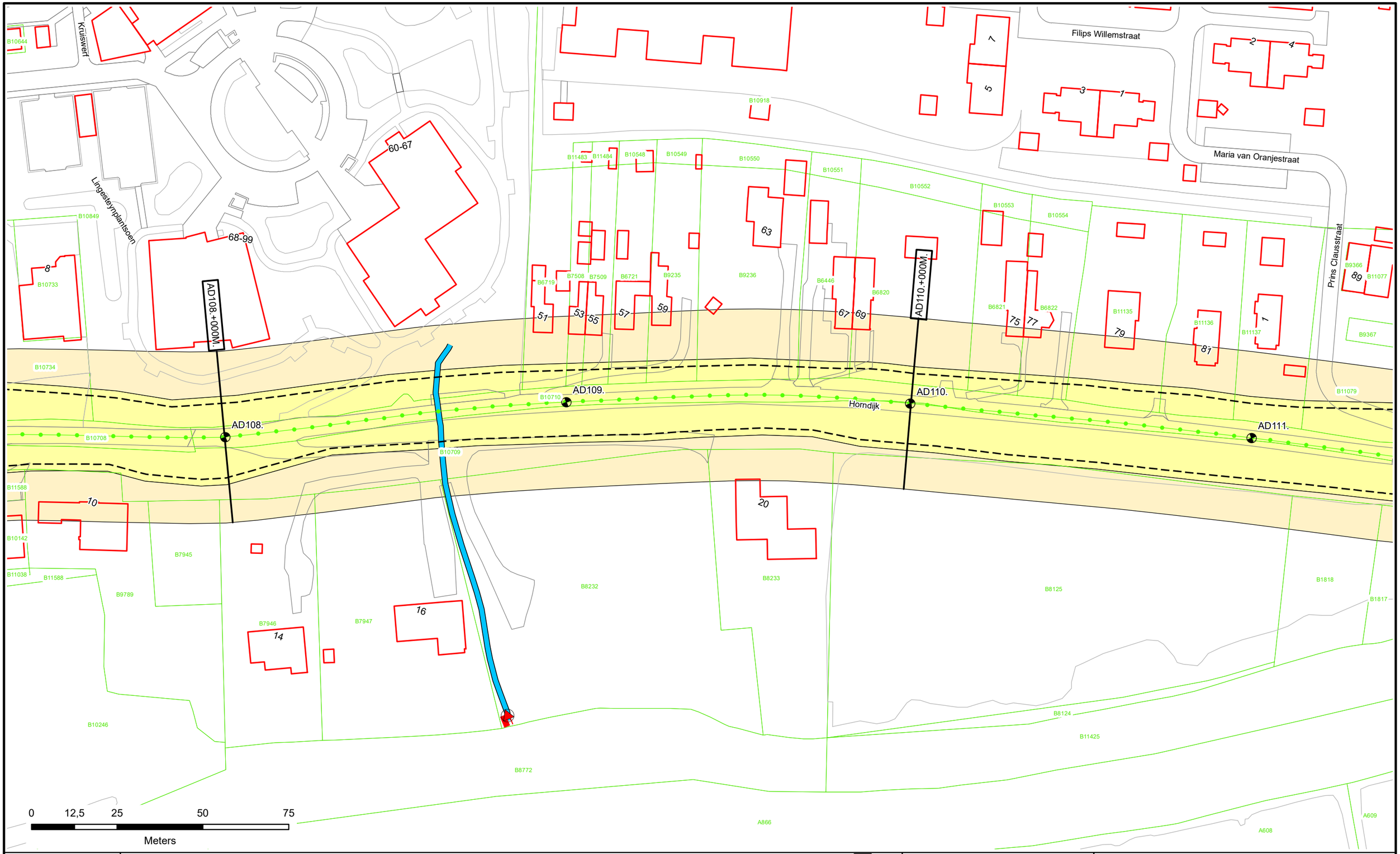

Dijkpalen
Referentielijn Primaire Kering
Referentielijn Regionale Kering
Referentielijn Overige Kering
Teenlijn

Waterstaatswerk
Beschermingszone
Stortsteen
Harde Bekleding

Duiker
Wandconstructie
Coupure
Sluis
Gemaal
Keringverbeterings-constructie

Afsluiter Leidingen
Drainages
Hoofdgebouwen
Overig bouwwerk
Kadastraal perceel

AZ003.+031M
Dwarsprofiel-locatie

Waterschap Rivierenland

Legger : Noorder-Lingedijk

Onderdeel : Situatie Legger		
Dijkpaal traject : AD	Aantal bld : 032	Bladnr : 031
Formaat : A3	Schaal : 1 : 1000	Status : Vastgesteld
Opnamedatum : -	Getekend : T-DAM	Datum : 2020
Besluitnr : 2020062575	Tek. nr. : AD031	

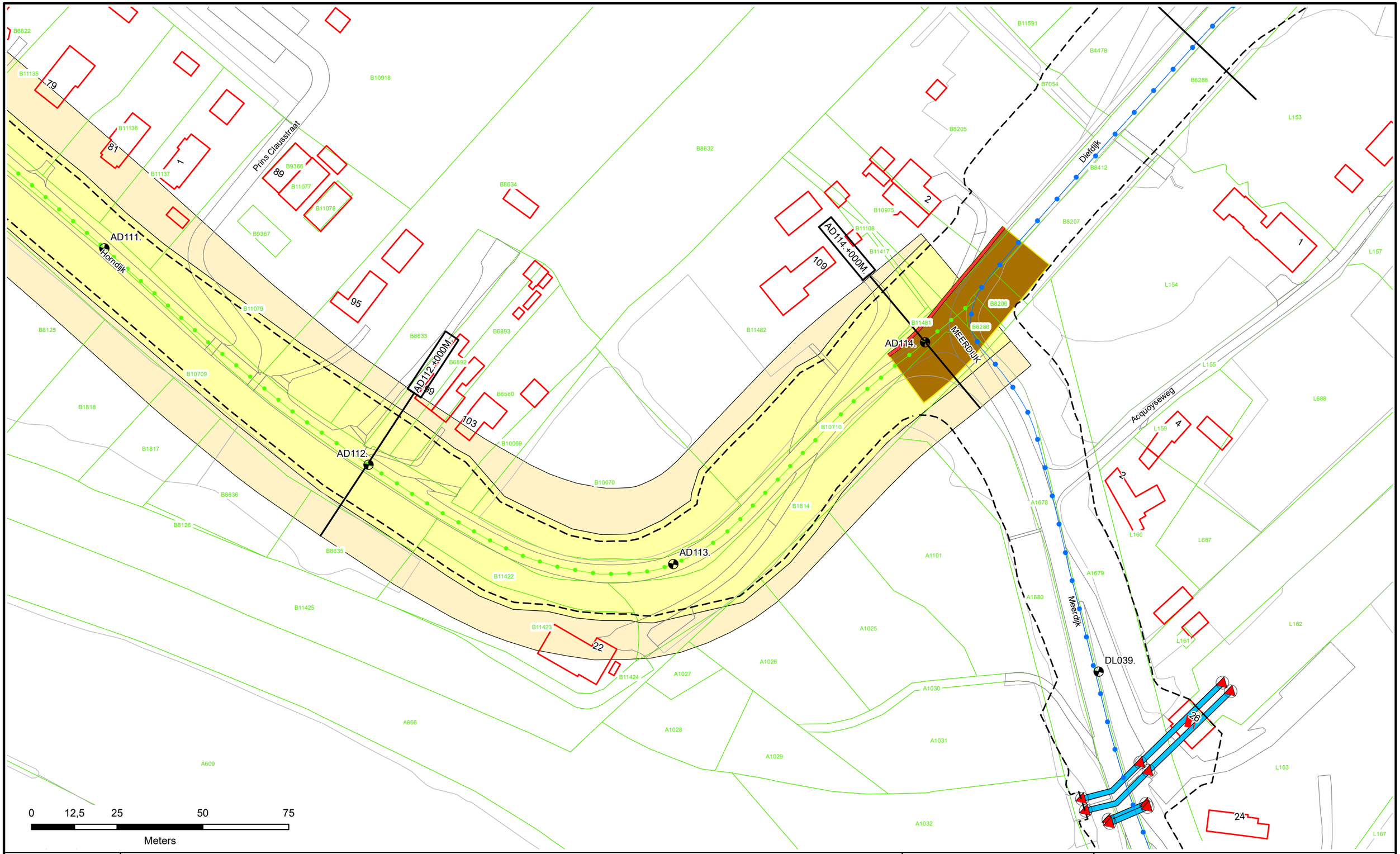
Prins Clausstraat
Homdijk
Diefdijk
MEERDIJK
Acquoyseweg
Meerdijk
AD111.
AD112.
AD113.
AD114.
AD112.+000M.
AD114.+000M
DL039.
79
81
1
89
95
99
103
109
2
4
22
24
26
0
12,5
25
50
75
Meters
N
Dijkpalen
Referentielijn Primaire Kering
Referentielijn Regionale Kering
Referentielijn Overige Kering
Teenlijn
Waterstaatswerk
Beschermingszone
Stortsteen
Harde Bekleding
Duiker
Wandconstructie
Wandconstructie met Groutanker
Coupure
Sluis
Gemaal
Afsluiter Leidingen
Drainages
Hoofdgebouwen
Overig bouwwerk
Kadastraal perceel
Dwarsprofiel-locatie
AZ003.+031M
Waterschap Rivierenland
Legger : Noorder-Lingedijk
Onderdeel : Situatie Legger
Dijkpaal traject :AD
Aantal bld : 032
Bladnr : 032
Formaat : A3
Schaal : 1 : 1000
Status : Vastgesteld
Opnamedatum : -
Getekend : T-DAM
Datum : 2020
Besluitnr : 2020062575
Tek. nr. : AD032

DWP AD000.+000m.
(AD000.+000m. - AD078.+035m.)

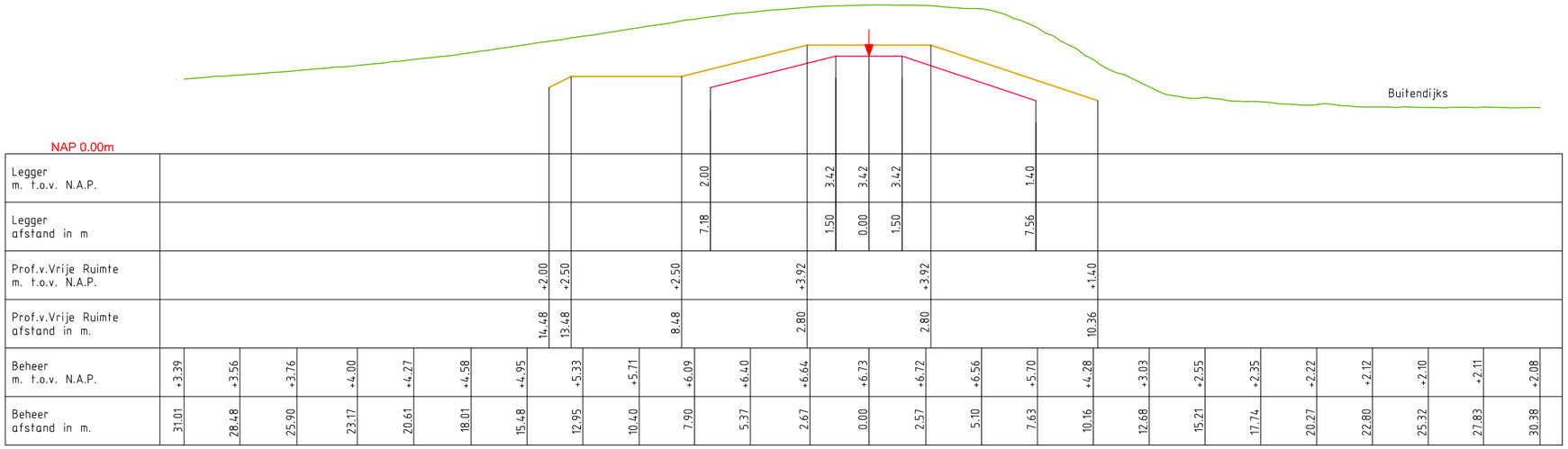

DWP AD002.+000m,
(AD000.+000m. - AD078.+035m.)

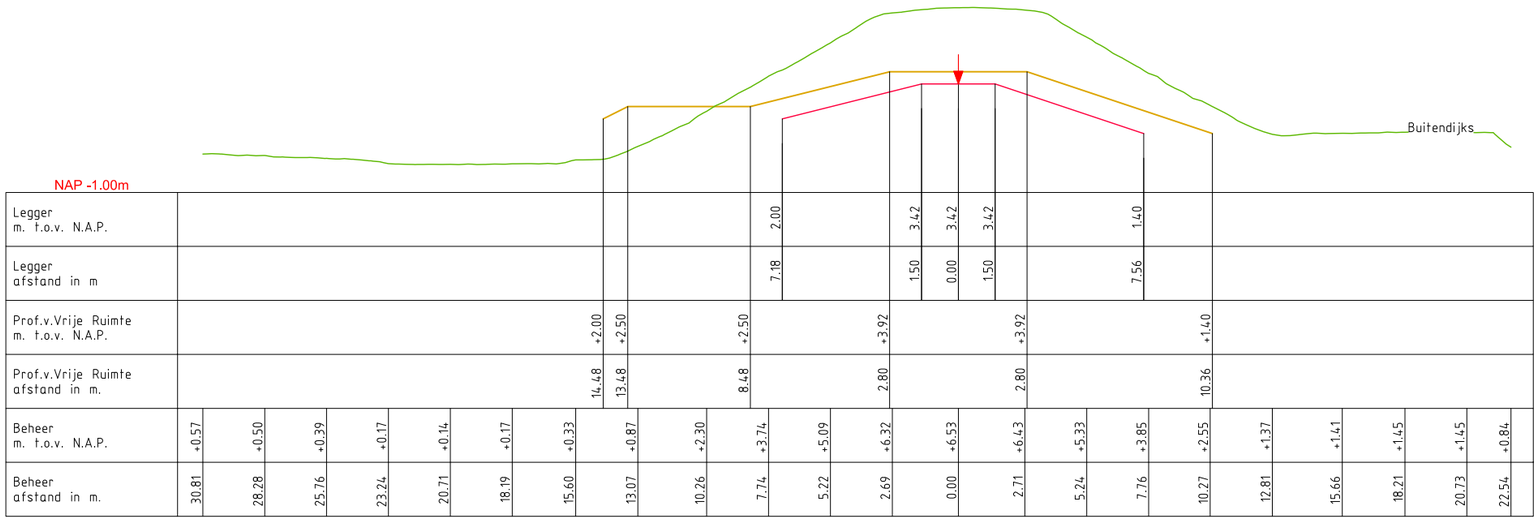

LEGENDA

- Leggerprofiel.
- Profiel van Vrije Ruimte.
- Beheerprofiel.
- Referentielijn (Middenkruin)

Waterschap Rivierenland

Legger:	Noorder Lingedijk AD000. - AD114.		
Onderdeel:	Dwarsprofielen Legger		
Dijkpaal traject: AD	*Met* 029 *Bladen*	*Bladnr:*	001
Formaat: A3	*Schaal:* 1 : 250	*Status:*	Vastgesteld
Opnamedatum:	*Getekend:* T-DAM	*Datum:*	2020
Behoort bij: Besluit 2020062575			

DWP AD004.+000m.
(AD000.+000m. - AD078.+035m.)

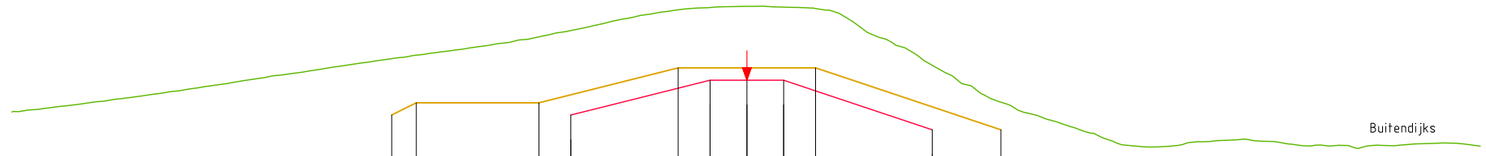

NAP -1.00m

Legger m. t.o.v. N.A.P.										2.00		3.42	3.42	3.42		1.40									
Legger afstand in m										7.18		1.50	0.00	1.50		7.56									
Prof.v.Vrije Ruimte m. t.o.v. N.A.P.							+2.00	+2.50	+2.50		+3.92				+3.92			+1.40							
Prof.v.Vrije Ruimte afstand in m.							14.48	13.48	8.48		2.80				2.80			10.36							
Beheer m. t.o.v. N.A.P.	+2.13	+2.48	+2.84	+3.23	+3.65	+4.06		+4.44	+4.80	+5.27	+5.84	+6.30	+6.43	+6.36		+5.20	+3.79	+2.42	+1.48	+0.71	+0.92	+0.92	+0.77	+0.82	+0.73
Beheer afstand in m.	29.98	26.94	24.25	21.56	18.86	16.17	13.47	10.78	8.09	5.39	2.70	0.00	2.61		5.30	7.99	10.68	13.37	16.06	18.76	21.45	24.14	27.21	29.91	

DWP AD006.+000m.
(AD000.+000m. - AD078.+035m.)

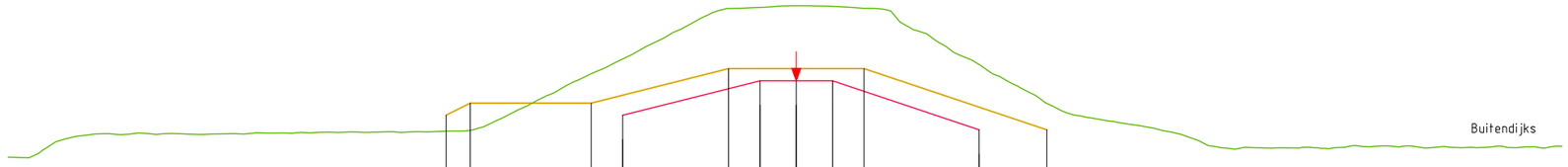

NAP -1.00m

Legger m. t.o.v. N.A.P.											2.00		3.42	3.42	3.42		1.40									
Legger afstand in m											7.18		1.50	0.00	1.50		7.56									
Prof.v.Vrije Ruimte m. t.o.v. N.A.P.								+2.00	+2.50	+2.50		+3.92				+3.92			+1.40							
Prof.v.Vrije Ruimte afstand in m.								14.48	13.48	8.48		2.80				2.80			10.36							
Beheer m. t.o.v. N.A.P.	+0.27	+1.12	+1.26	+1.21	+1.26	+1.29	+1.28	+1.35	+2.40	+3.73	+5.19	+6.40	+6.52	+6.42		+5.35	+3.77	+2.35	+1.70	+1.22	+0.68	+0.68	+0.70	+0.67	+0.73	+0.72
Beheer afstand in m.	32.59	29.84	27.05	24.53	21.76	18.92	16.34	13.72	11.09	8.44	5.47	2.68	0.00	2.62		5.39	8.03	10.66	13.28	15.88	18.53	21.16	23.68	26.32	29.03	31.66

LEGENDA

- Leggerprofiel.
- Profiel van Vrije Ruimte.
- Beheerprofiel.
- Referentielijn (Middenkruin)

Waterschap Rivierenland

Legger:	Noorder Lingedijk AD000. - AD114.		
Onderdeel:	Dwarsprofielen Legger		
Dijkpaal traject: AD	*Met* 029 *Bladen*	*Bladnr:*	002
Formaat: A3	*Schaal:* 1 : 250	*Status:*	Vastgesteld
Opnamedatum:	*Getekend:* T-DAM	*Datum:*	2020
Behoort bij: Besluit 2020062575			

DWP AD008.+000m.
(AD000.+000m. - AD078.+035m.)

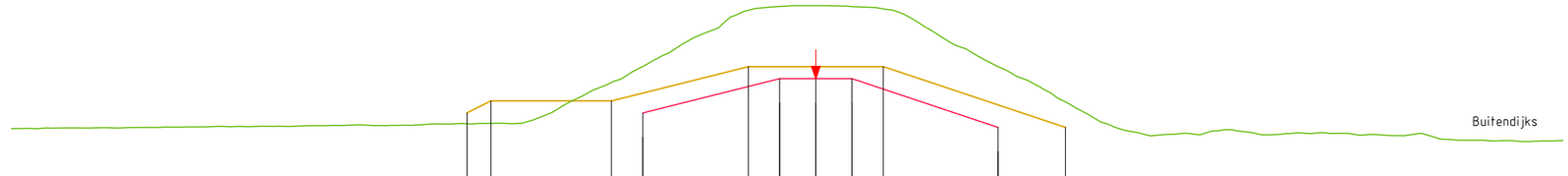

NAP -1.00m

Legger m. t.o.v. N.A.P.													2.00			3.42	3.42	3.42			1.40												
Legger afstand in m													7.18			1.50	0.00	1.50			7.56												
Prof.v.Vrije Ruimte m. t.o.v. N.A.P.									+2.00	+2.50		+2.50			+3.92				+3.92			+1.40											
Prof.v.Vrije Ruimte afstand in m.									14.48	13.48		8.48			2.80				2.80			10.36											
Beheer m. t.o.v. N.A.P.	+1.35	+1.38	+1.40	+1.42	+1.45	+1.48	+1.47	+1.54		+1.56	+2.47	+3.72	+5.13	+6.33		+6.45	+6.35		+5.17	+3.85	+2.49		+1.27	+1.15	+1.20	+1.15	+1.11		+0.91	+0.85	+0.86			
Beheer afstand in m.	33.38	30.64	28.11	25.55	22.99	20.43	17.86	15.30		12.74	10.18	7.58	5.05	2.50		0.00	2.62		5.18	7.74	10.30		12.86	15.42	17.94	20.52	23.04		25.97	28.49	31.01			

DWP AD010.+000m.
(AD000.+000m. - AD078.+035m.)

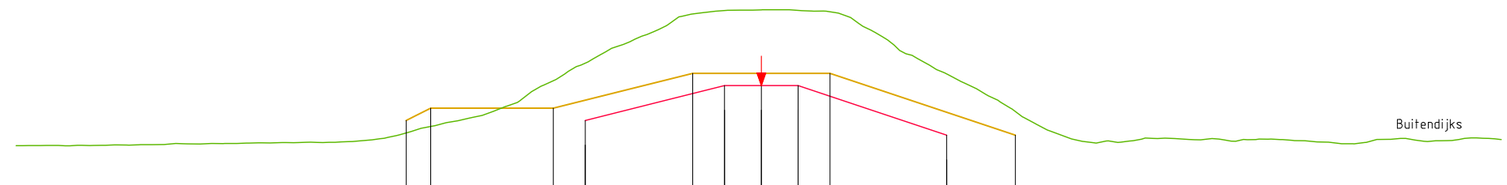

NAP -1.00m

Legger m. t.o.v. N.A.P.													2.00			3.42	3.42	3.42			1.40												
Legger afstand in m													7.18			1.50	0.00	1.50			7.56												
Prof.v.Vrije Ruimte m. t.o.v. N.A.P.								+2.00	+2.50			+2.50			+3.92				+3.92			+1.40											
Prof.v.Vrije Ruimte afstand in m.								14.48	13.48			8.48			2.80				2.80			10.36											
Beheer m. t.o.v. N.A.P.	+0.97	+0.99	+1.01	+1.04	+1.09	+1.10	+1.27		+1.90	+2.58		+4.00	+5.20	+6.34		+6.51		+6.46		+5.28	+3.85	+2.50	+1.25	+1.17	+1.21	+1.22	+1.12	+1.22	+1.17	+1.22				
Beheer afstand in m.	30.39	27.88	25.38	22.88	20.38	17.88	15.37		12.87	10.37		7.87	5.36	2.74		0.00		2.54		5.14	7.65	10.15	12.65	15.15	17.66	20.16	22.66	25.16	27.66	30.17				

LEGENDA

- Leggerprofiel.
- Profiel van Vrije Ruimte.
- Beheerprofiel.
- Referentielijn (Middenkruin)

Waterschap Rivierenland

Legger: Noorder Lingedijk AD000. - AD114.			
Onderdeel: Dwarsprofielen Legger			
Dijkpaal traject: AD	*Met* 029 *Bladen*	*Bladnr:*	003
Formaat: A3	*Schaal:* 1 : 250	*Status:*	Vastgesteld
Opnamedatum:	*Getekend:* T-DAM	*Datum:*	2020
Behoort bij: Besluit 2020062575			

DWP AD012.+000m,
(AD000.+000m. - AD078.+035m.)

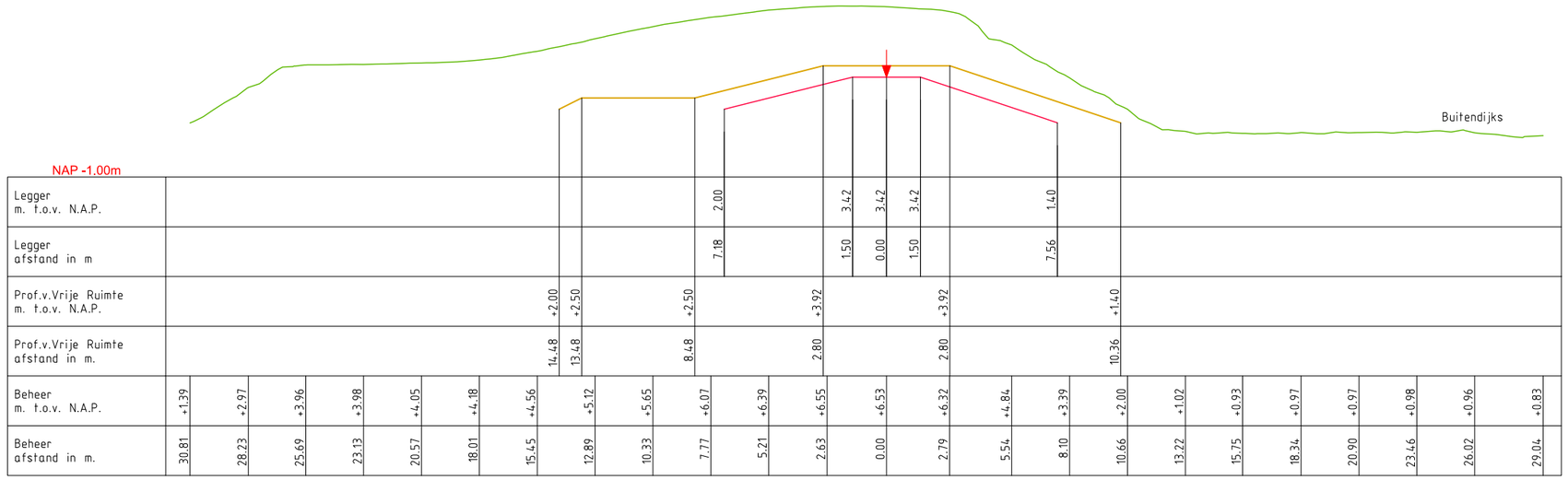

DWP AD014.+000m.
(AD000.+000m. - AD078.+035m.)

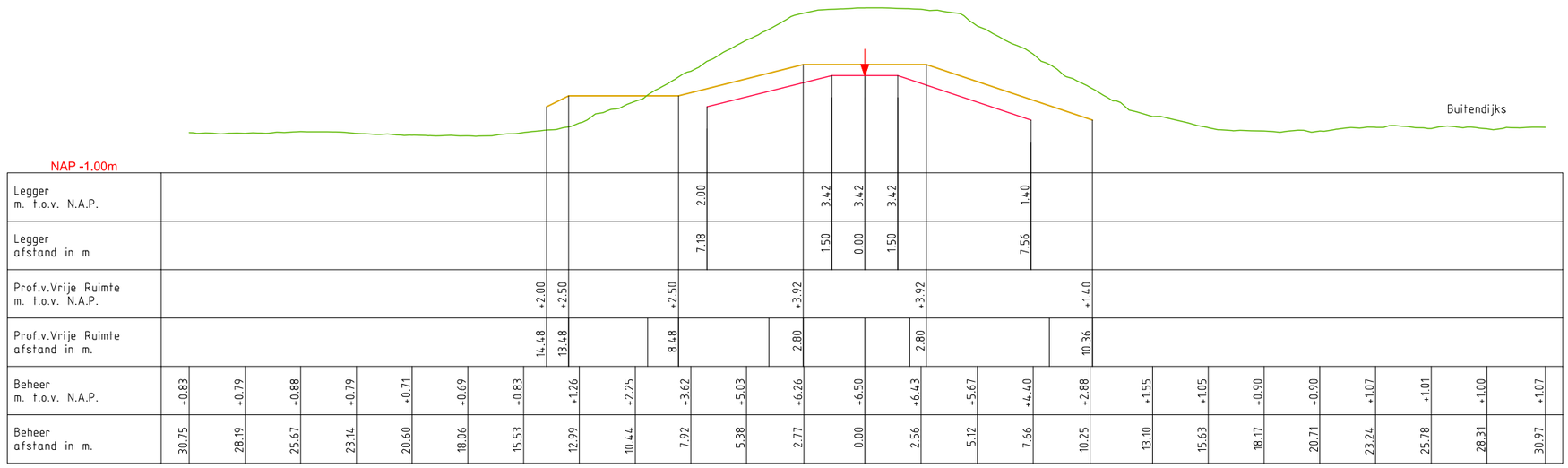

LEGENDA

- Leggerprofiel.
- Profiel van Vrije Ruimte.
- Beheerprofiel.
- Referentielijn (Middenkruin)

Waterschap Rivierenland

Legger:	Noorder Lingedijk AD000. - AD114.		
Onderdeel:	Dwarsprofielen Legger		
Dijkpaal traject: AD	*Met* 029 *Bladen*	*Bladnr:*	004
Formaat: A3	*Schaal:* 1 : 250	*Status:*	Vastgesteld
Opnamedatum:	*Getekend:* T-DAM	*Datum:*	2020
Behoort bij: Besluit 2020062575			

DWP AD016.+000m.
(AD000.+000m. - AD078.+035m.)

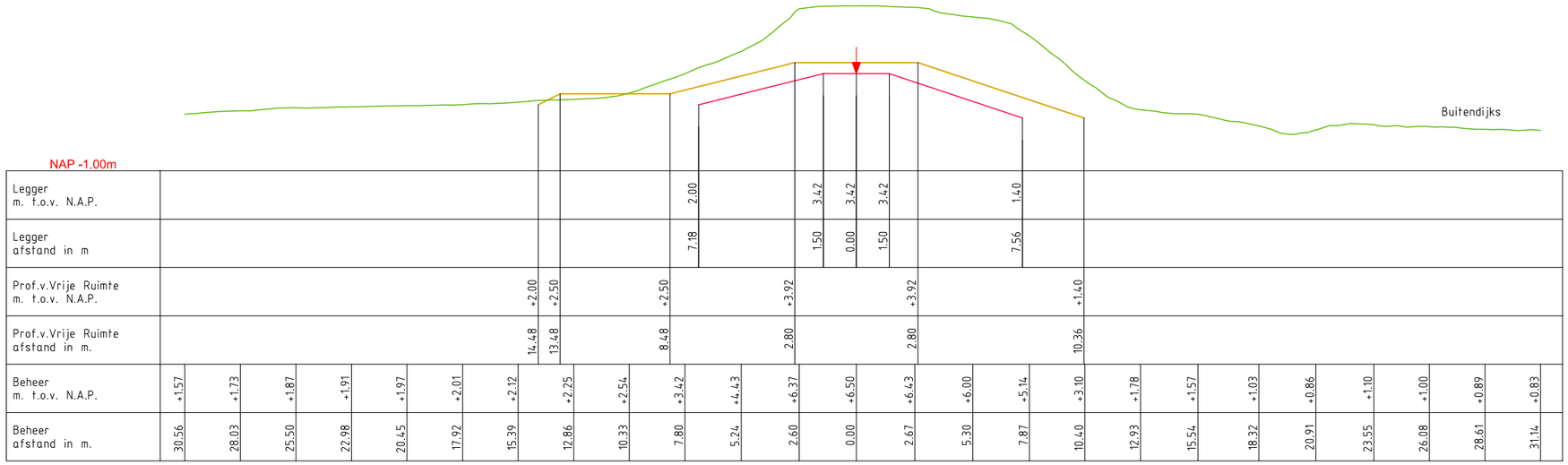

DWP AD018.+000m.
(AD000.+000m. - AD078.+035m.)

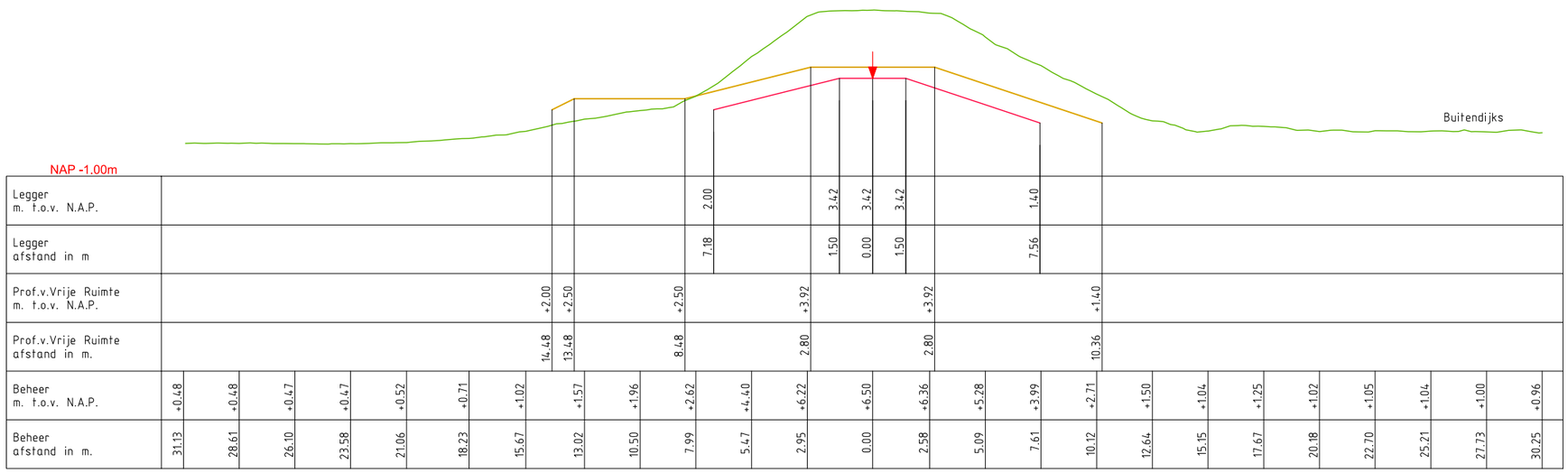

LEGENDA

- Leggerprofiel.
- Profiel van Vrije Ruimte.
- Beheerprofiel.
- Referentielijn (Middenkruin)

Waterschap Rivierenland

Legger:	Noorder Lingedijk AD000. - AD114.		
Onderdeel:	Dwarsprofielen Legger		
Dijkpaal traject: AD	*Met* 029 *Bladen*	*Bladnr:*	005
Formaat: A3	*Schaal:* 1 : 250	*Status:*	Vastgesteld
Opnamedatum:	*Getekend:* T-DAM	*Datum:*	2020
Behoort bij: Besluit 2020062575			

DWP AD020.+000m.
(AD000.+000m. - AD078.+035m.)

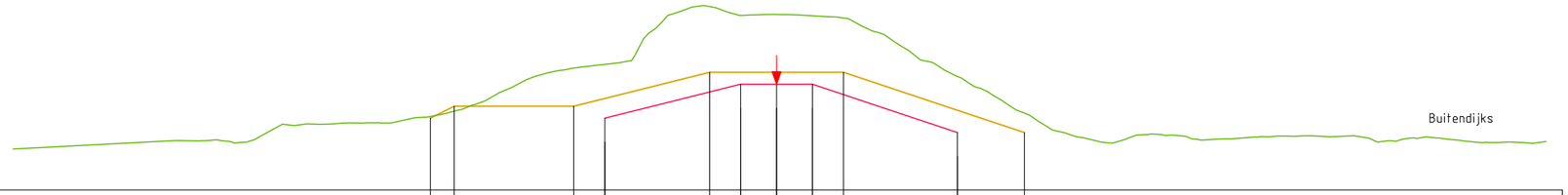

NAP -1.00m

| | | |

DWP AD024.+000m.
(AD000.+000m. - AD078.+035m.)

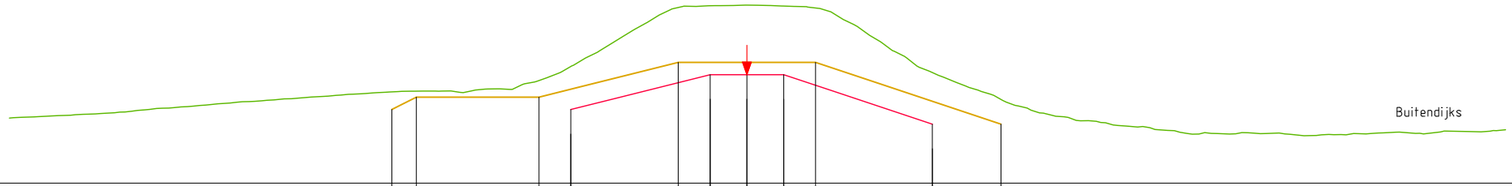

NAP -1.00m

Legger m. t.o.v. N.A.P.											2.00		3.42	3.42	3.42		1.40											
Legger afstand in m											7.18		1.50	0.00	1.50		7.56											
Prof.v.Vrije Ruimte m. t.o.v. N.A.P.								+2.00	+2.50	+2.50		+3.92				+3.92			+1.40									
Prof.v.Vrije Ruimte afstand in m.								14.48	13.48	8.48		2.80				2.80			10.36									
Beheer m. t.o.v. N.A.P.	+1.65	+1.77	+1.93	+2.14	+2.33	+2.52	+2.69		+2.74	+2.84	+3.53	+4.97	+6.21	+6.25		+6.12	+4.77	+3.35	+2.37	+1.70	+1.33	+1.02	+1.05	+0.94	+1.02	+1.09	+1.17	
Beheer afstand in m.	30.07	27.57	25.07	22.57	20.07	17.57	15.07		12.57	10.07	7.57	5.07	2.57	0.00		2.93	5.43	7.93	10.43	12.93	15.43	17.93	20.43	22.93	25.43	28.28	30.93	

DWP AD026.+000m.
(AD000.+000m. - AD078.+035m.)

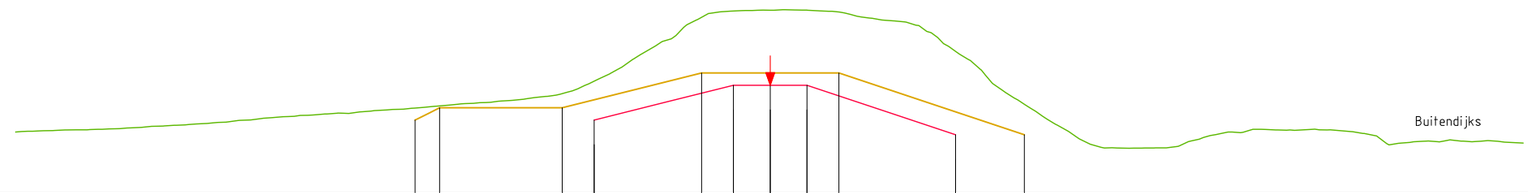

NAP -1.00m

Legger m. t.o.v. N.A.P.											2.00		3.42	3.42	3.42		1.40											
Legger afstand in m											7.18		1.50	0.00	1.50		7.56											
Prof.v.Vrije Ruimte m. t.o.v. N.A.P.								+2.00	+2.50	+2.50		+3.92				+3.92			+1.40									
Prof.v.Vrije Ruimte afstand in m.								14.48	13.48	8.48		2.80				2.80			10.36									
Beheer m. t.o.v. N.A.P.	+1.52	+1.60	+1.70	+1.85	+2.07	+2.25	+2.41		+2.61	+2.80	+3.28	+4.66	+6.34	+6.48		+6.43	+6.04	+4.79	+2.82	+1.23	+0.86	+1.29	+1.62	+1.60	+0.99	+1.19	+1.06	
Beheer afstand in m.	30.77	28.25	25.73	23.20	20.68	18.16	15.64		13.11	10.51	7.85	5.30	2.51	0.00		2.53	5.03	7.57	10.09	12.61	15.14	17.66	20.17	22.71	25.23	27.75	30.71	

LEGENDA

- Leggerprofiel.
- Profiel van Vrije Ruimte.
- Beheerprofiel.
- Referentielijn (Middenkruin)

Waterschap Rivierenland

Legger: Noorder Lingedijk AD000. - AD114.			
Onderdeel: Dwarsprofielen Legger			
Dijkpaal traject: AD	*Met* 029 *Bladen*	*Bladnr:*	007
Formaat: A3	*Schaal:* 1 : 250	*Status:*	Vastgesteld
Opnamedatum:	*Getekend:* T-DAM	*Datum:*	2020
Behoort bij: Besluit 2020062575			

DWP AD028.+000m.
(AD000.+000m. - AD078.+035m.)

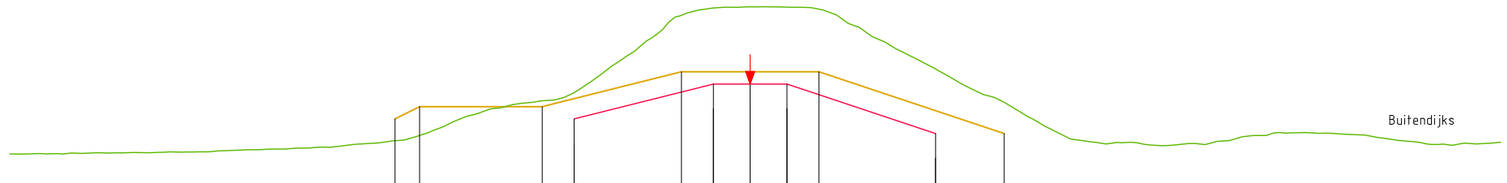

NAP -1.00m

Legger m. t.o.v. N.A.P.											2.00		3.42	3.42	3.42		1.40											
Legger afstand in m											7.18		1.50	0.00	1.50		7.56											
Prof.v.Vrije Ruimte m. t.o.v. N.A.P.								+2.00	+2.50	+2.50		+3.92				+3.92			+1.40									
Prof.v.Vrije Ruimte afstand in m.								14.48	13.48	8.48		2.80				2.80			10.36									
Beheer m. t.o.v. N.A.P.	+0.57	+0.61	+0.63	+0.65	+0.74	+0.85	+1.03		+1.65	+2.47	+2.88	+4.54	+6.32	+6.57	+6.51	+5.19	+3.80	+2.59	+1.20	+1.05	+1.00	+1.32	+1.42	+1.25	+0.96	+1.05			
Beheer afstand in m.	30.19	27.67	25.16	22.65	20.14	17.63	15.11		12.60	10.09	7.58	5.07	2.55	0.00	2.62	5.37	8.00	10.51	13.02	15.53	18.04	20.56	23.07	25.58	28.09	30.60			

DWP AD030.+000m.
(AD000.+000m. - AD078.+035m.)

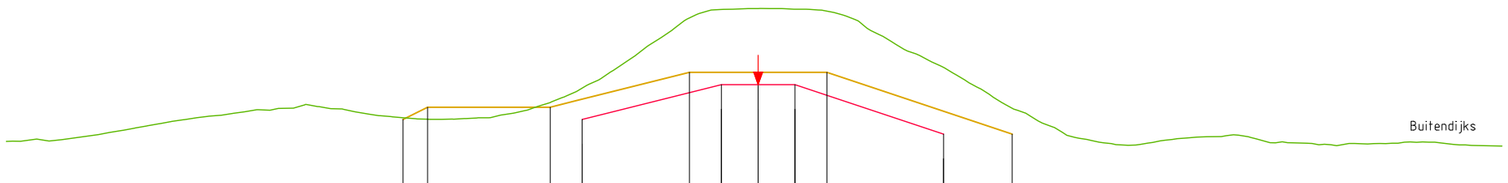

NAP -1.00m

Legger m. t.o.v. N.A.P.											2.00		3.42	3.42	3.42		1.40											
Legger afstand in m											7.18		1.50	0.00	1.50		7.56											
Prof.v.Vrije Ruimte m. t.o.v. N.A.P.								+2.00	+2.50	+2.50		+3.92				+3.92			+1.40									
Prof.v.Vrije Ruimte afstand in m.								14.48	13.48	8.48		2.80				2.80			10.36									
Beheer m. t.o.v. N.A.P.	+1.11	+1.24	+1.65	+2.07	+2.40	+2.52	+2.15		+2.01	+2.19	+2.91	+4.34	+6.27	+6.52	+6.46	+5.39	+4.11	+2.61	+1.35	+0.95	+1.25	+1.26	+1.02	+1.02	+1.08	+0.92			
Beheer afstand in m.	30.66	27.91	25.41	22.91	20.41	17.91	15.41		12.91	10.41	7.91	5.41	2.52	0.00	2.59	5.09	7.59	10.09	12.59	15.09	17.59	20.09	22.59	25.09	27.59	30.33			

LEGENDA

- Leggerprofiel.
- Profiel van Vrije Ruimte.
- Beheerprofiel.
- Referentielijn (Middenkruin)

Waterschap Rivierenland

Legger: Noorder Lingedijk AD000. - AD114.			
Onderdeel: Dwarsprofielen Legger			
Dijkpaal traject: AD	*Met* 029 *Bladen*	*Bladnr:*	008
Formaat: A3	*Schaal:* 1 : 250	*Status:*	Vastgesteld
Opnamedatum:	*Getekend:* T-DAM	*Datum:*	2020
Behoort bij: Besluit 2020062575			

DWP AD032.+000m.
(AD000.+000m. - AD078.+035m.)

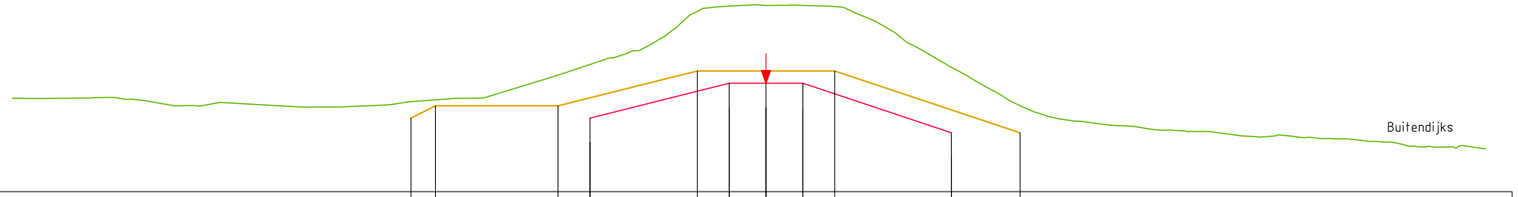

NAP -1.00m

Legger m. t.o.v. N.A.P.										2.00		3.42	3.42	3.42		1.40									
Legger afstand in m										7.18		1.50	0.00	1.50		7.56									
Prof.v.Vrije Ruimte m. t.o.v. N.A.P.						+2.00	+2.50	+2.50		+3.92				+3.92		+1.40									
Prof.v.Vrije Ruimte afstand in m.						14.48	13.48	8.48		2.80				2.80		10.36									
Beheer m. t.o.v. N.A.P.	+2.81	+2.82	+2.71	+2.64	+2.45	+2.66		+2.82	+3.83	+4.76	+6.47	+6.59	+6.56		+5.51	+3.92	+2.49	+1.86	+1.57	+1.41	+1.31	+1.16	+0.85	+0.78	
Beheer afstand in m.	30.73	28.09	25.36	22.27	17.34	14.57		11.52	8.23	5.15	2.58	0.00	2.63		5.21	7.85	10.39	12.90	15.57	18.38	20.95	23.62	26.18	29.32	

DWP AD034.+000m.
(AD000.+000m. - AD078.+035m.)

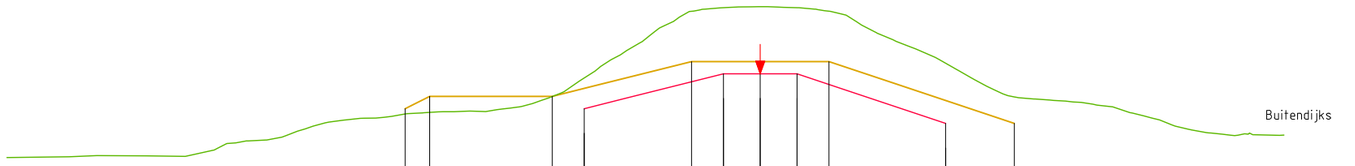

NAP -1.00m

Legger m. t.o.v. N.A.P.										2.00		3.42	3.42	3.42		1.40									
Legger afstand in m										7.18		1.50	0.00	1.50		7.56									
Prof.v.Vrije Ruimte m. t.o.v. N.A.P.						+2.00	+2.50	+2.50		+3.92				+3.92		+1.40									
Prof.v.Vrije Ruimte afstand in m.						14.48	13.48	8.48		2.80				2.80		10.36									
Beheer m. t.o.v. N.A.P.	+0.02	+0.10	+0.07	+0.71	+1.30	+1.63		+1.89	+2.00	+2.71	+4.39	+5.99	+6.17	+6.01	+4.82	+3.65	+2.48	+2.27	+1.72	+1.04	+0.94				
Beheer afstand in m.	30.72	27.05	23.44	20.79	18.23	15.67		13.12	10.52	8.01	5.45	2.71	0.00	2.62	5.42	7.94	10.45	13.08	15.64	18.20	21.36				

LEGENDA

- Leggerprofiel.
- Profiel van Vrije Ruimte.
- Beheerprofiel.
- Referentielijn (Middenkruin)

Waterschap Rivierenland

Legger:	Noorder Lingedijk AD000. - AD114.		
Onderdeel:	Dwarsprofielen Legger		
Dijkpaal traject: AD	*Met* 029 *Bladen*	*Bladnr:*	009
Formaat: A3	*Schaal:* 1 : 250	*Status:*	Vastgesteld
Opnamedatum:	*Getekend:* T-DAM	*Datum:*	2020
Behoort bij: Besluit 2020062575			

DWP AD036.+000m.
(AD000.+000m. - AD078.+035m.)

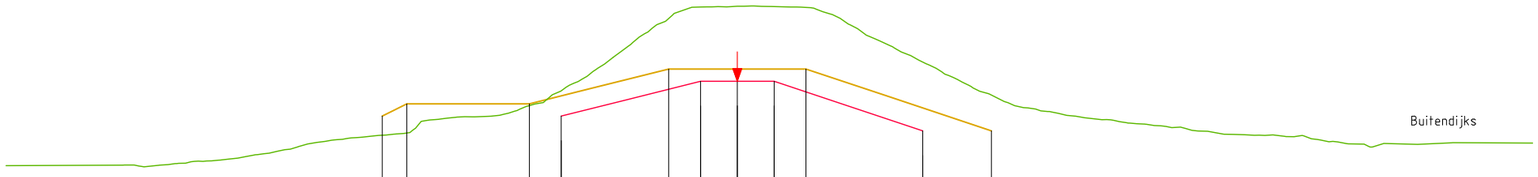

NAP -1.00m

Legger m. t.o.v. N.A.P.									2.00		3.42	3.42	3.42			1.40										
Legger afstand in m									7.18		1.50	0.00	1.50			7.56										
Prof.v.Vrije Ruimte m. t.o.v. N.A.P.						+2.00	+2.50		+2.50		+3.92			+3.92			+1.40									
Prof.v.Vrije Ruimte afstand in m.						14.48	13.48		8.48		2.80			2.80			10.36									
Beheer m. t.o.v. N.A.P.	-0.02	+0.06	+0.29	+0.78	+1.14		+1.82	+1.99	+2.81	+4.40	+6.21	+6.48	+6.44		+5.38	+4.14	+2.92	+2.19	+1.83	+1.54	+1.24	+1.07	+0.88	+0.91	+0.90	
Beheer afstand in m.	29.81	22.92	20.37	17.82	15.26		12.71	10.16	7.61	5.06	2.51	0.00	2.60		5.15	7.70	10.23	12.73	15.35	17.90	20.70	23.41	26.36	29.12	32.43	

DWP AD038.+000m.
(AD000.+000m. - AD078.+035m.)

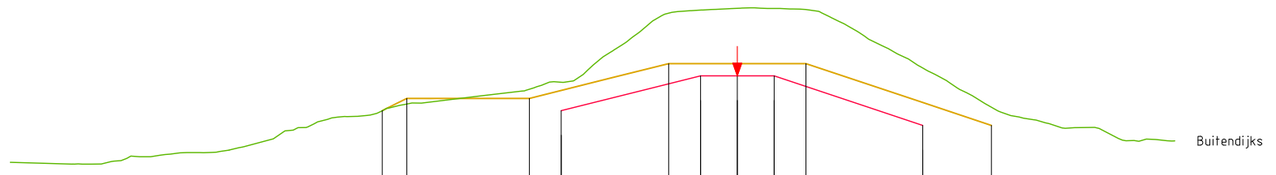

NAP -1.00m

Legger m. t.o.v. N.A.P.									2.00		3.42	3.42	3.42			1.40										
Legger afstand in m									7.18		1.50	0.00	1.50			7.56										
Prof.v.Vrije Ruimte m. t.o.v. N.A.P.						+2.00	+2.50		+2.50		+3.92			+3.92			+1.40									
Prof.v.Vrije Ruimte afstand in m.						14.48	13.48		8.48		2.80			2.80			10.36									
Beheer m. t.o.v. N.A.P.	-0.11	-0.18	+0.14	+0.33	+1.18	+1.76		+2.31	+2.60	+3.04	+4.38	+6.01	+6.17		+6.14	+5.04	+3.63	+2.14	+1.39	+0.87	+0.77					
Beheer afstand in m.	29.65	26.46	23.85	21.12	18.45	15.90		13.27	10.49	7.99	5.18	2.67	0.00		2.54	5.18	7.76	10.36	12.97	15.54	17.84					

LEGENDA

- Leggerprofiel.
- Profiel van Vrije Ruimte.
- Beheerprofiel.
- Referentielijn (Middenkruin)

Waterschap Rivierenland

Legger:	Noorder Lingedijk AD000. - AD114.		
Onderdeel:	Dwarsprofielen Legger		
Dijkpaal traject: AD	*Met* 029 *Bladen*	*Bladnr:*	010
Formaat: A3	*Schaal:* 1 : 250	*Status:*	Vastgesteld
Opnamedatum:	*Getekend:* T-DAM	*Datum:*	2020
Behoort bij: Besluit 2020062575			

DWP AD040.+000m.
(AD000.+000m. - AD078.+035m.)

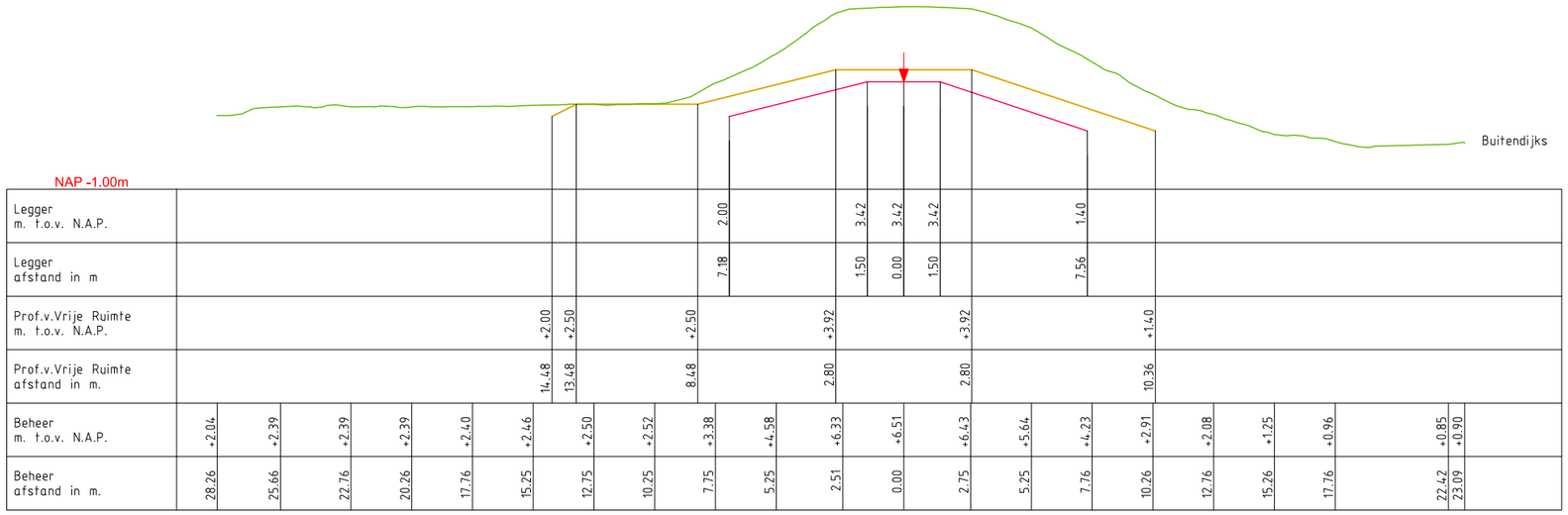

DWP AD042.+000m.
(AD000.+000m. - AD078.+035m.)

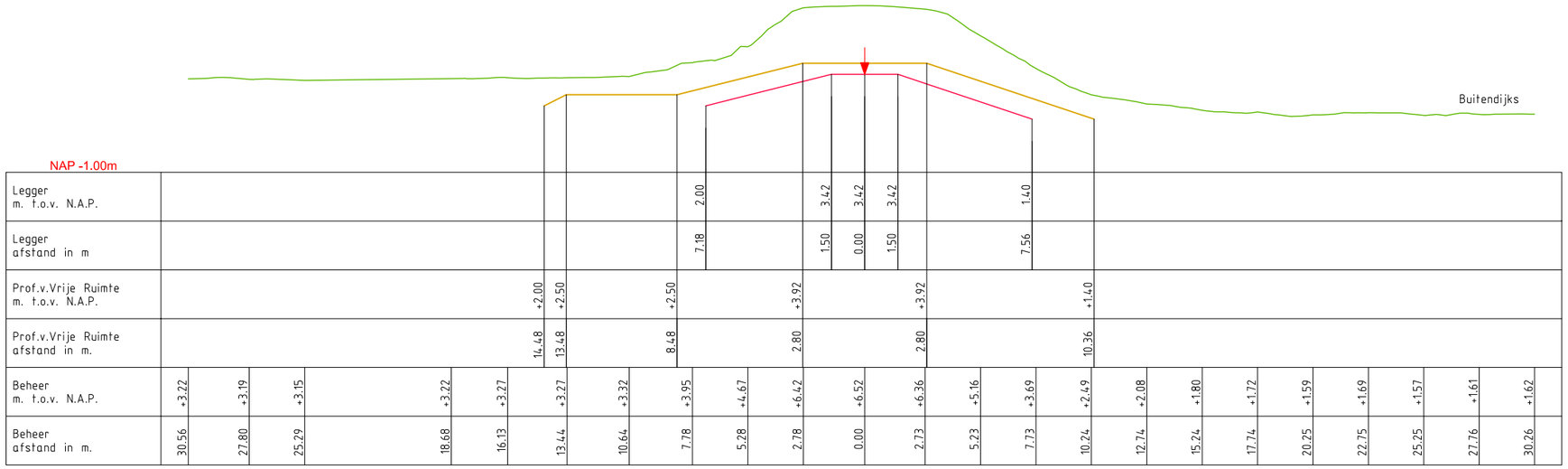

LEGENDA

- Leggerprofiel.
- Profiel van Vrije Ruimte.
- Beheerprofiel.
- Referentielijn (Middenkruin)

Waterschap Rivierenland

Legger:	Noorder Lingedijk AD000. - AD114.		
Onderdeel:	Dwarsprofielen Legger		
Dijkpaal traject: AD	*Met* 029 *Bladen*	*Bladnr:*	011
Formaat: A3	*Schaal:* 1 : 250	*Status:*	Vastgesteld
Opnamedatum:	*Getekend:* T-DAM	*Datum:*	2020
Behoort bij: Besluit 2020062575			

DWP AD044.+000m.
(AD000.+000m. - AD078.+035m.)

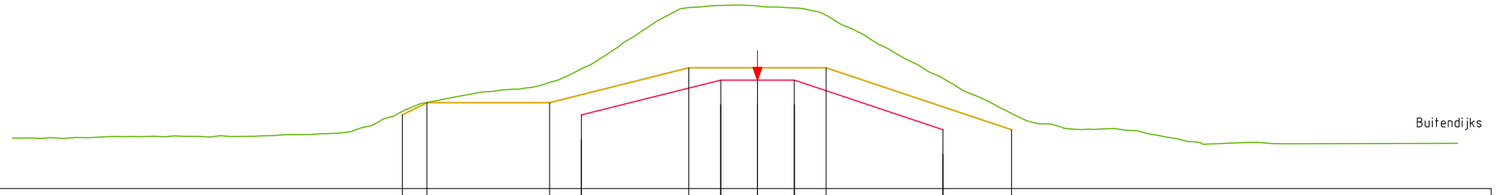

NAP -1.00m

Legger m. t.o.v. N.A.P.											2.00		3.42	3.42	3.42		1.40							
Legger afstand in m											7.18		1.50	0.00	1.50		7.56							
Prof.v.Vrije Ruimte m. t.o.v. N.A.P.								+2.00	+2.50		+2.50		+3.92			+3.92			+1.40					
Prof.v.Vrije Ruimte afstand in m.								14.48	13.48		8.48		2.80			2.80			10.36					
Beheer m. t.o.v. N.A.P.	+1.06	+1.07	+1.12	+1.13	+1.14	+1.24	+1.84		+2.66	+3.03	+3.62	+5.12	+6.39	+6.44	+6.18		+4.75	+3.29	+2.00	+1.41	+1.35	+0.87	+0.83	+0.84
Beheer afstand in m.	30.38	27.86	25.34	22.82	20.30	17.77	15.25	12.73	10.21	7.69	5.16	2.64	0.00	2.55		5.22	7.89	10.47	12.99	15.52	18.04	21.00	28.55	

DWP AD046.+000m.
(AD000.+000m. - AD078.+035m.)

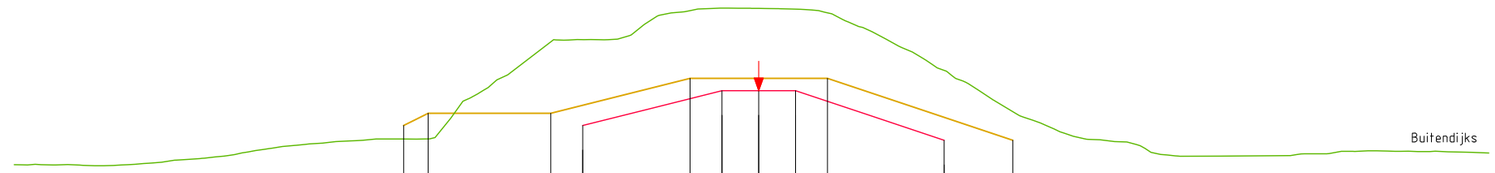

NAP -1.00m

Legger m. t.o.v. N.A.P.											2.00		3.42	3.42	3.42		1.40							
Legger afstand in m											7.18		1.50	0.00	1.50		7.56							
Prof.v.Vrije Ruimte m. t.o.v. N.A.P.								+2.00	+2.50		+2.50		+3.92			+3.92			+1.40					
Prof.v.Vrije Ruimte afstand in m.								14.48	13.48		8.48		2.80			2.80			10.36					
Beheer m. t.o.v. N.A.P.	+0.40	+0.38	+0.47	+0.72	+1.15	+1.37	+1.45		+3.55	+5.49	+5.52	+6.68		+6.77	+6.62		+5.29	+3.82	+2.21	+1.42	+0.80		+0.77	+0.95	+0.94	+0.88
Beheer afstand in m.	30.36	27.56	24.74	22.16	19.43	16.69	13.95		11.03	8.27	5.76	2.81		0.00	2.68		5.61	8.32	11.18	13.92	16.65		21.63	24.22	26.88	29.77

LEGENDA

- Leggerprofiel.
- Profiel van Vrije Ruimte.
- Beheerprofiel.
- Referentielijn (Middenkruin)

Waterschap Rivierenland

Legger:	Noorder Lingedijk AD000. - AD114.		
Onderdeel:	Dwarsprofielen Legger		
Dijkpaal traject: AD	*Met* 029 *Bladen*	*Bladnr:*	012
Formaat: A3	*Schaal:* 1 : 250	*Status:*	Vastgesteld
Opnamedatum:	*Getekend:* T-DAM	*Datum:*	2020
Behoort bij: Besluit 2020062575			

DWP AD048.+000m.
(AD000.+000m. - AD078.+035m.)

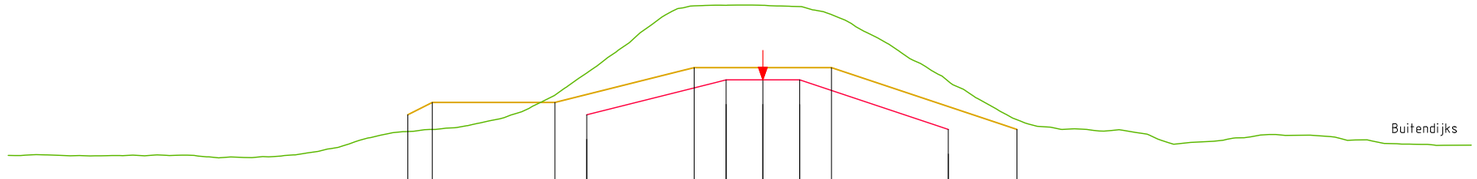

NAP -1.00m

Legger m. t.o.v. N.A.P.											2.00			3.42	3.42	3.42			1.40							
Legger afstand in m											7.18			1.50	0.00	1.50			7.56							
Prof.v.Vrije Ruimte m. t.o.v. N.A.P.								+2.00	+2.50	+2.50			+3.92				+3.92			+1.40						
Prof.v.Vrije Ruimte afstand in m.								14.48	13.48	8.48			2.80				2.80			10.36						
Beheer m. t.o.v. N.A.P.	+0.34	+0.33	+0.35	+0.34	+0.27	+0.50	+1.16	+1.43	+1.88	+3.12	+4.94	+6.44	+6.46	+6.15	+4.89	+3.29	+1.87	+1.43	+1.27	+0.92	+1.19	+1.03	+0.80	+0.76		
Beheer afstand in m.	30.77	28.24	25.72	23.19	20.66	18.13	15.60	13.08	10.55	8.02	5.44	2.80	0.00	2.60	5.11	7.65	10.18	12.71	15.22	18.38	20.92	23.58	26.36	28.89		

DWP AD050.+000m.
(AD000.+000m. - AD078.+035m.)

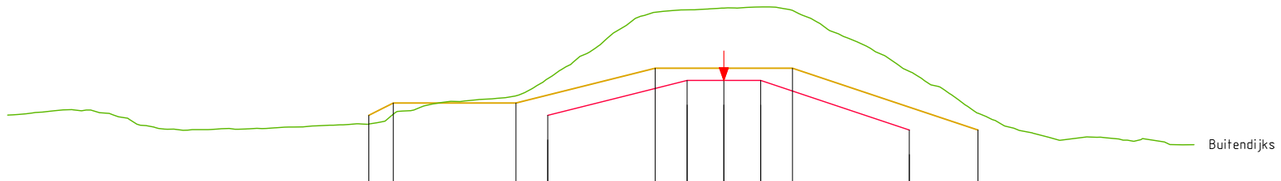

NAP -1.00m

Legger m. t.o.v. N.A.P.											2.00			3.42	3.42	3.42			1.40							
Legger afstand in m											7.18			1.50	0.00	1.50			7.56							
Prof.v.Vrije Ruimte m. t.o.v. N.A.P.								+2.00	+2.50	+2.50			+3.92				+3.92			+1.40						
Prof.v.Vrije Ruimte afstand in m.								14.48	13.48	8.48			2.80				2.80			10.36						
Beheer m. t.o.v. N.A.P.	+2.01	+2.22	+1.64	+1.41	+1.47	+1.60	+2.15	+2.56	+2.92	+4.57	+6.20	+6.37	+6.31	+5.00	+3.51	+1.95	+1.10	+1.03	+0.80	+0.80						
Beheer afstand in m.	29.21	26.55	23.94	21.35	18.67	15.93	13.32	10.76	8.13	5.49	2.84	0.00	2.67	5.42	8.06	10.70	13.25	16.10	18.70	19.17						

LEGENDA

- Leggerprofiel.
- Profiel van Vrije Ruimte.
- Beheerprofiel.
- Referentielijn (Middenkruin)

Waterschap Rivierenland

Legger:	Noorder Lingedijk AD000. - AD114.		
Onderdeel:	Dwarsprofielen Legger		
Dijkpaal traject: AD	*Met* 029 *Bladen*	*Bladnr:*	013
Formaat: A3	*Schaal:* 1 : 250	*Status:*	Vastgesteld
Opnamedatum:	*Getekend:* T-DAM	*Datum:*	2020
Behoort bij: Besluit 2020062575			

DWP AD052.+000m.
(AD000.+000m. - AD078.+035m.)

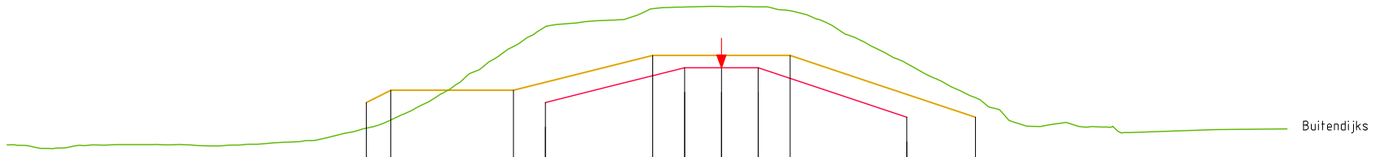

NAP -1.00m

Legger m. t.o.v. N.A.P.										2.00		3.42	3.42	3.42		1.40						
Legger afstand in m										7.18		1.50	0.00	1.50		7.56						
Prof.v.Vrije Ruimte m. t.o.v. N.A.P.							+2.00	+2.50	+2.50		+3.92				+3.92			+1.40				
Prof.v.Vrije Ruimte afstand in m.							14.48	13.48	8.48		2.80				2.80			10.36				
Beheer m. t.o.v. N.A.P.	+0.27	+0.23	+0.29	+0.25	+0.33	+0.65		+1.42	+2.82	+4.65	+5.33	+5.85	+5.91	+5.76		+4.66	+3.28	+1.95	+1.11	+0.83	+0.90	+0.92
Beheer afstand in m.	29.13	26.38	23.87	21.27	18.52	15.77		13.21	10.67	7.92	5.17	2.55	0.00	2.69		5.44	8.10	10.86	13.51	16.16	20.18	23.06

DWP AD054.+000m.
(AD000.+000m. - AD078.+035m.)

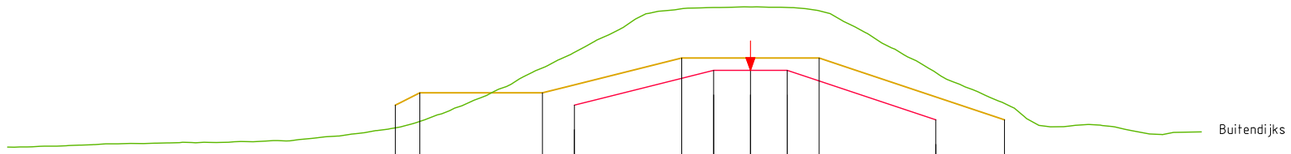

NAP -1.00m

Legger m. t.o.v. N.A.P.										2.00		3.42	3.42	3.42		1.40						
Legger afstand in m										7.18		1.50	0.00	1.50		7.56						
Prof.v.Vrije Ruimte m. t.o.v. N.A.P.							+2.00	+2.50	+2.50		+3.92				+3.92			+1.40				
Prof.v.Vrije Ruimte afstand in m.							14.48	13.48	8.48		2.80				2.80			10.36				
Beheer m. t.o.v. N.A.P.	+0.29	+0.35	+0.44	+0.47	+0.51	+0.66	+0.96		+1.60	+2.65	+3.87	+5.16	+5.95	+6.00	+5.86	+4.60	+3.19	+2.12	+1.12	+1.01	+0.91	
Beheer afstand in m.	30.29	27.79	25.29	22.78	20.28	17.78	15.27		12.77	10.27	7.76	5.20	2.56	0.00	2.72	5.26	7.76	10.26	12.77	15.27	18.39	

LEGENDA

- Leggerprofiel.
- Profiel van Vrije Ruimte.
- Beheerprofiel.
- Referentielijn (Middenkruin)

Waterschap Rivierenland

Legger:	Noorder Lingedijk AD000. - AD114.		
Onderdeel:	Dwarsprofielen Legger		
Dijkpaal traject: AD	*Met* 029 *Bladen*	*Bladnr:*	014
Formaat: A3	*Schaal:* 1 : 250	*Status:*	Vastgesteld
Opnamedatum:	*Getekend:* T-DAM	*Datum:*	2020
Behoort bij: Besluit 2020062575			

DWP AD056.+000m.
(AD000.+000m. - AD078.+035m.)

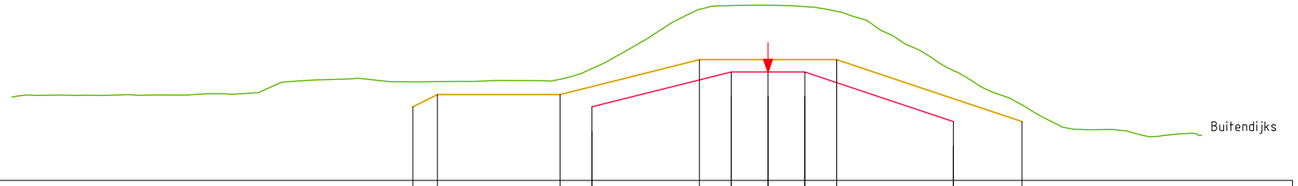

NAP -1.00m

Legger m. t.o.v. N.A.P.										2.00		3.42	3.42	3.42		1.40						
Legger afstand in m										7.18		1.50	0.00	1.50		7.56						
Prof.v.Vrije Ruimte m. t.o.v. N.A.P.							+2.00	+2.50	+2.50		+3.92				+3.92			+1.40				
Prof.v.Vrije Ruimte afstand in m.							14.48	13.48	8.48		2.80				2.80			10.36				
Beheer m. t.o.v. N.A.P.	+2.40	+2.46	+2.47	+2.53	+3.00	+3.17	+3.02	+3.08	+3.20	+4.45	+5.99	+6.14		+5.86	+4.55	+3.09	+1.74	+1.07	+0.83	+0.83		
Beheer afstand in m.	30.83	28.24	25.59	22.92	19.84	16.72	13.82	11.05	8.13	5.49	2.69	0.00		2.97	5.62	8.27	10.91	13.48	16.08	17.69		

DWP AD058.+000m.
(AD000.+000m. - AD078.+035m.)

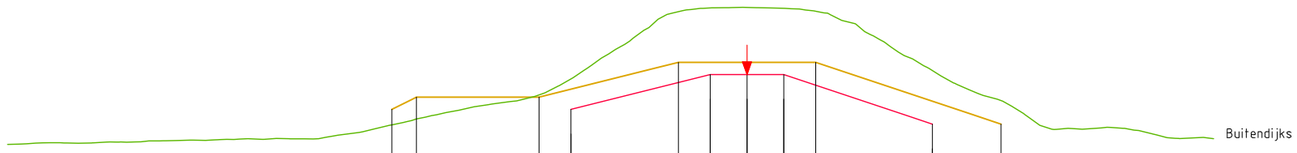

NAP -1.00m

Legger m. t.o.v. N.A.P.										2.00		3.42	3.42	3.42		1.40						
Legger afstand in m										7.18		1.50	0.00	1.50		7.56						
Prof.v.Vrije Ruimte m. t.o.v. N.A.P.							+2.00	+2.50	+2.50		+3.92				+3.92			+1.40				
Prof.v.Vrije Ruimte afstand in m.							14.48	13.48	8.48		2.80				2.80			10.36				
Beheer m. t.o.v. N.A.P.	+0.58	+0.62	+0.72	+0.76	+0.82	+1.00	+1.55	+2.11	+2.67	+4.45	+6.02	+6.16		+6.02	+4.85	+3.08	+1.84	+1.24	+0.85	+0.81		
Beheer afstand in m.	30.15	27.27	24.39	21.70	19.20	16.31	13.67	11.13	8.24	5.36	2.63	0.00		2.71	5.41	8.42	11.27	14.44	17.13	19.02		

LEGENDA

- Leggerprofiel.
- Profiel van Vrije Ruimte.
- Beheerprofiel.
- Referentielijn (Middenkruin)

Waterschap Rivierenland

Legger:	Noorder Lingedijk AD000. - AD114.		
Onderdeel:	Dwarsprofielen Legger		
Dijkpaal traject: AD	*Met* 029 *Bladen*	*Bladnr:*	015
Formaat: A3	*Schaal:* 1 : 250	*Status:*	Vastgesteld
Opnamedatum:	*Getekend:* T-DAM	*Datum:*	2020
Behoort bij: Besluit 2020062575			

DWP AD060.+000m.
(AD000.+000m. - AD078.+035m.)

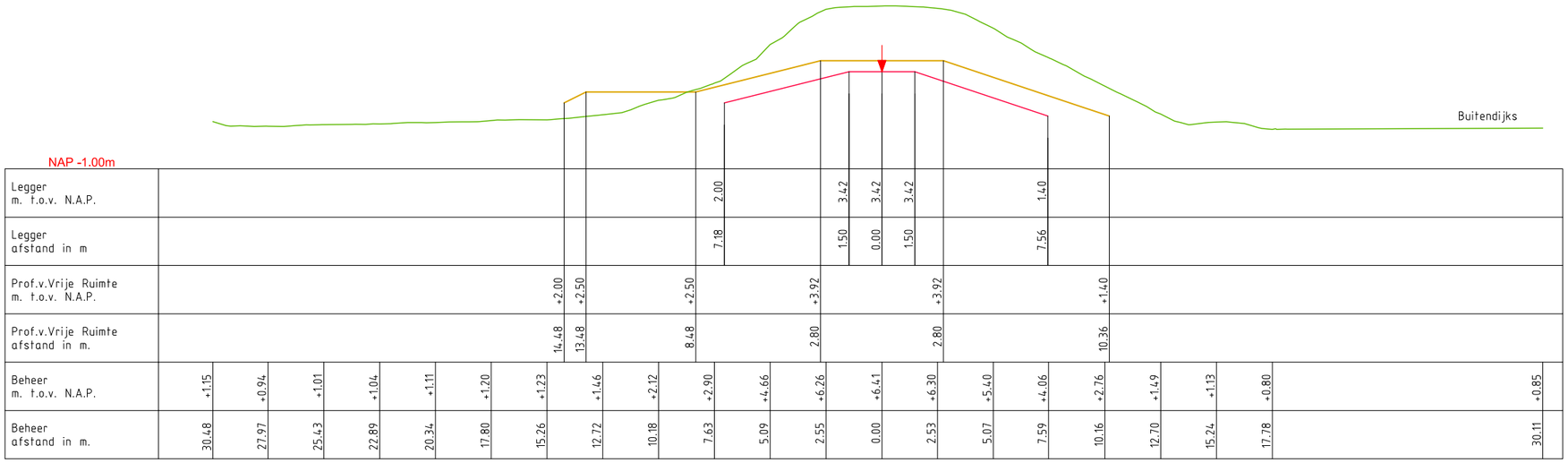

DWP AD062.+000m.
(AD000.+000m. - AD078.+035m.)

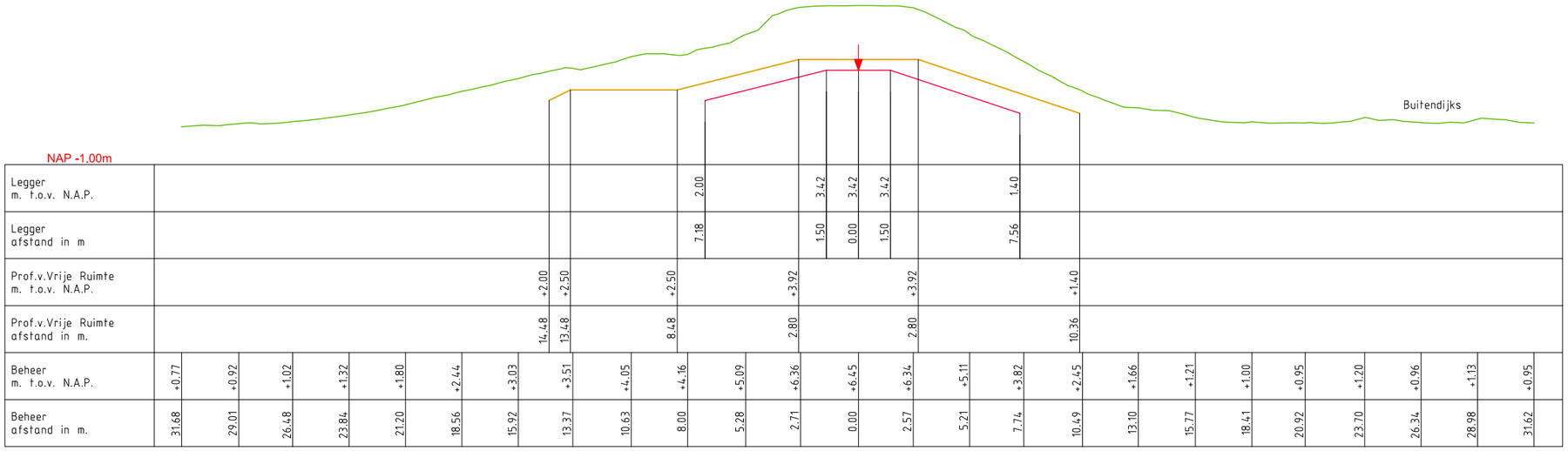

LEGENDA

- Leggerprofiel.
- Profiel van Vrije Ruimte.
- Beheerprofiel.
- Referentielijn (Middenkruin)

Waterschap Rivierenland

Legger:	Noorder Lingedijk AD000. - AD114.		
Onderdeel:	Dwarsprofielen Legger		
Dijkpaal traject: AD	*Met* 029 *Bladen*	*Bladnr:*	016
Formaat: A3	*Schaal:* 1 : 250	*Status:*	Vastgesteld
Opnamedatum:	*Getekend:* T-DAM	*Datum:*	2020
Behoort bij: Besluit 2020062575			

DWP AD064.+000m.
(AD000.+000m. - AD078.+035m.)

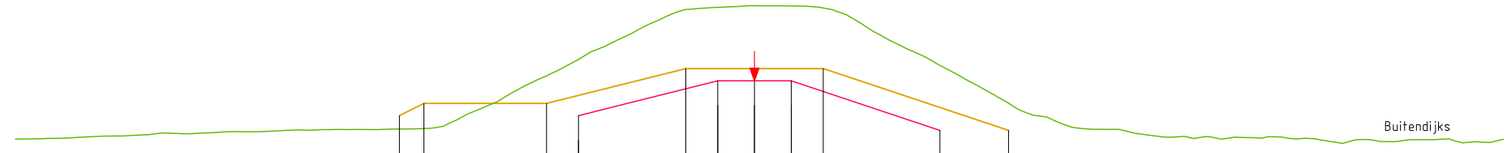

NAP -1.00m

Legger m. t.o.v. N.A.P.										2.00		3.42	3.42	3.42		1.40										
Legger afstand in m										7.18		1.50	0.00	1.50		7.56										
Prof.v.Vrije Ruimte m. t.o.v. N.A.P.								+2.00	+2.50		+2.50				+3.92				+3.92				+1.40			
Prof.v.Vrije Ruimte afstand in m.								14.48	13.48		8.48				2.80				2.80				10.36			
Beheer m. t.o.v. N.A.P.	+1.05	+1.12	+1.23	+1.31	+1.40	+1.44	+1.46		+2.34	+3.71		+5.09	+6.34	+6.48		+6.42	+5.22	+3.83		+2.28	+1.48	+1.21	+1.05	+1.07	+1.02	+1.03	+1.04
Beheer afstand in m.	30.14	27.45	24.72	21.98	19.14	16.38	13.78		11.04	8.31		5.56	2.62	0.00		2.63	5.25	7.99		10.72	13.37	16.06	19.01	21.78	24.51	27.75	30.53

DWP AD066.+000m.
(AD000.+000m. - AD078.+035m.)

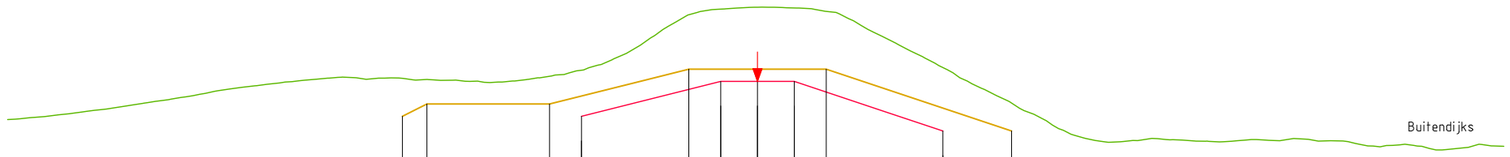

NAP -1.00m

Legger m. t.o.v. N.A.P.										2.00		3.42	3.42	3.42		1.40										
Legger afstand in m										7.18		1.50	0.00	1.50		7.56										
Prof.v.Vrije Ruimte m. t.o.v. N.A.P.								+2.00	+2.50		+2.50				+3.92				+3.92				+1.40			
Prof.v.Vrije Ruimte afstand in m.								14.48	13.48		8.48				2.80				2.80				10.36			
Beheer m. t.o.v. N.A.P.	+1.86	+2.11	+2.45	+2.84	+3.24	+3.51	+3.55		+3.46	+3.39	+3.70		+4.56	+6.13		+6.44		+6.29	+5.19	+3.90	+2.61	+1.27	+1.01	+0.99	+1.05	+0.99	+0.75	+0.63	+0.78
Beheer afstand in m.	30.58	28.06	25.53	23.01	20.49	17.97	15.45		12.93	10.41	7.89		5.35	2.85		0.00		2.70	5.22	7.74	10.24	12.78	15.30	17.82	20.35	22.87	25.39	27.91	30.43

LEGENDA

- Leggerprofiel.
- Profiel van Vrije Ruimte.
- Beheerprofiel.
- Referentielijn (Middenkruin)

Waterschap Rivierenland

Legger:	Noorder Lingedijk AD000. - AD114.		
Onderdeel:	Dwarsprofielen Legger		
Dijkpaal traject: AD	*Met* 029 *Bladen*	*Bladnr:*	017
Formaat: A3	*Schaal:* 1 : 250	*Status:*	Vastgesteld
Opnamedatum:	*Getekend:* T-DAM	*Datum:*	2020
Behoort bij: Besluit 2020062575			

DWP AD068.+000m.
(AD000.+000m. - AD078.+035m.)

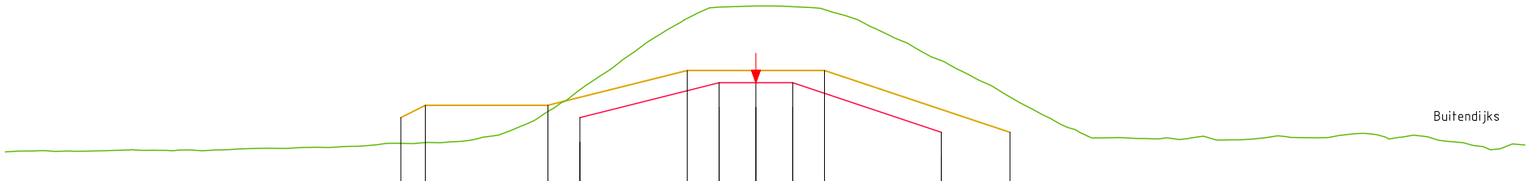

NAP -1.00m

Legger m. t.o.v. N.A.P.											2.00			3.42	3.42	3.42			1.40							
Legger afstand in m											7.18			1.50	0.00	1.50			7.56							
Prof.v.Vrije Ruimte m. t.o.v. N.A.P.								+2.00	+2.50		+2.50			+3.92			+3.92			+1.40						
Prof.v.Vrije Ruimte afstand in m.								14.48	13.48		8.48			2.80			2.80			10.36						
Beheer m. t.o.v. N.A.P.	+0.60	+0.64	+0.68	+0.68	+0.74	+0.79	+0.89	+0.98	+1.30	+2.60	+4.36	+5.99	+6.55	+6.45	+5.49	+4.28	+2.93	+1.60	+1.14	+1.23	+1.18	+1.19	+1.20	+0.98	+0.88	
Beheer afstand in m.	30.61	28.09	25.57	23.05	20.54	18.00	15.50	12.98	10.46	7.94	5.42	2.90	0.00	2.64	5.16	7.68	10.20	12.71	15.61	18.20	20.81	23.37	26.25	28.84	31.35	

DWP AD070.+000m
(AD000.+000m. - AD078.+035m.)

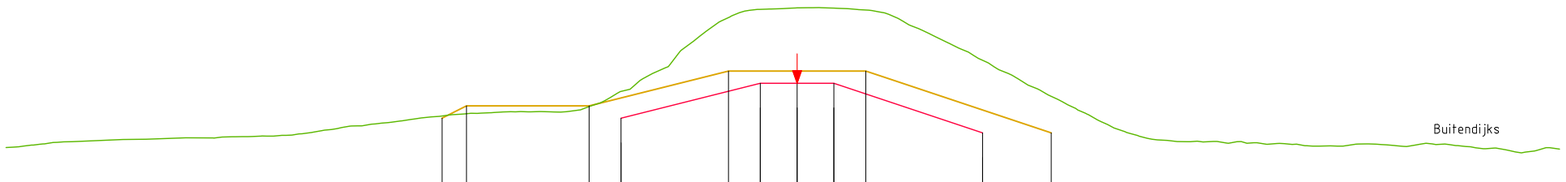

NAP -2.00m

Legger m. t.o.v. N.A.P.											2.00			3.42	3.42	3.42			1.40							
Legger afstand in m											7.18			1.50	0.00	1.50			7.56							
Prof.v.Vrije Ruimte m. t.o.v. N.A.P.								+2.00	+2.50		+2.50			+3.92			+3.92			+1.40						
Prof.v.Vrije Ruimte afstand in m.								14.48	13.48		8.48			2.80			2.80			10.36						
Beheer m. t.o.v. N.A.P.	+0.80	+1.04	+1.14	+1.23	+1.30	+1.68	+1.96	+2.20	+2.27	+2.71	+4.18	+6.17	+6.49	+6.42	+5.57	+4.28	+2.95	+1.60	+1.05	+1.05	+0.88	+0.95	+0.95	+0.78	+0.74	
Beheer afstand in m.	32.26	29.58	26.54	23.43	20.83	18.17	15.64	13.04	10.45	7.85	5.19	2.66	0.00	2.52	5.13	7.73	10.23	12.92	15.46	18.11	20.71	23.21	25.90	28.44	31.09	

LEGENDA

- Leggerprofiel.
- Profiel van Vrije Ruimte.
- Beheerprofiel.
- Referentielijn (Middenkruin)

Waterschap Rivierenland

Legger: Noorder Lingedijk AD000. - AD114.			
Onderdeel: Dwarsprofielen Legger			
Dijkpaal traject: AD	*Met* 029 *Bladen*	*Bladnr:*	018
Formaat: A3	*Schaal:* 1 : 250	*Status:*	Vastgesteld
Opnamedatum:	*Getekend:* T-DAM	*Datum:*	2020
Behoort bij: Besluit 2020062575			

DWP AD072.+000m.
(AD000.+000m. - AD078.+035m.)

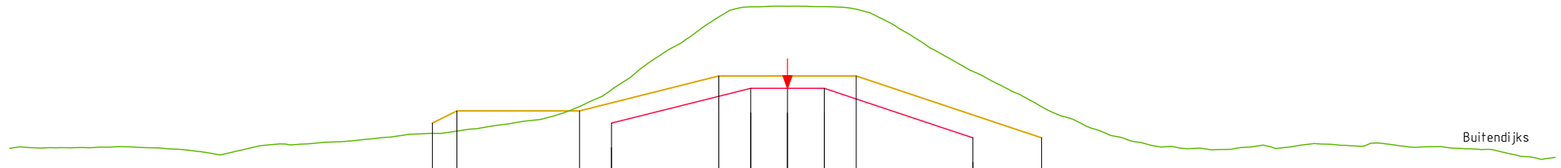

NAP -1.00m

Legger m. t.o.v. N.A.P.											2.00			3.42	3.42	3.42			1.40									
Legger afstand in m											7.18			1.50	0.00	1.50			7.56									
Prof.v.Vrije Ruimte m. t.o.v. N.A.P.								+2.00	+2.50	+2.50			+3.92				+3.92			+1.40								
Prof.v.Vrije Ruimte afstand in m.								14.48	13.48	8.48			2.80				2.80			10.36								
Beheer m. t.o.v. N.A.P.	+0.97	+0.99	+1.02	+0.85	+1.08	+1.24	+1.50	+1.72	+2.09	+2.89	+4.60	+6.37	+6.77	+6.69	+5.35	+3.90	+2.54	+1.51	+1.03	+0.98	+1.10	+1.08	+1.04	+0.93	+0.60			
Beheer afstand in m.	31.71	29.21	26.69	24.10	21.51	18.24	15.73	13.23	10.64	8.03	5.46	2.74	0.00	2.56	5.40	8.00	10.59	13.15	15.77	18.36	20.93	23.54	26.13	28.68	31.30			

DWP AD074.+000m.
(AD000.+000m. - AD078.+035m.)

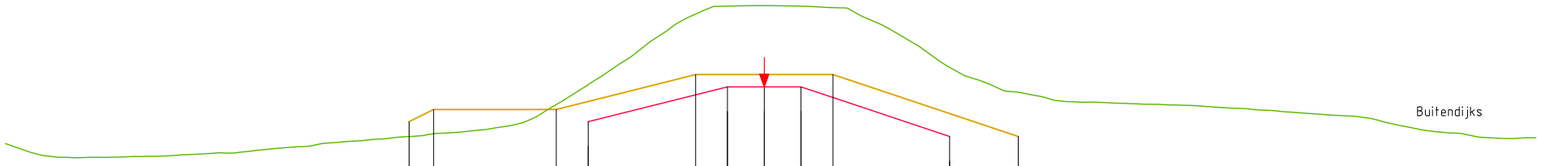

NAP -1.00m

Legger m. t.o.v. N.A.P.										2.00			3.42	3.42	3.42			1.40										
Legger afstand in m										7.18			1.50	0.00	1.50			7.56										
Prof.v.Vrije Ruimte m. t.o.v. N.A.P.								+2.00	+2.50	+2.50			+3.92			+3.92				+1.40								
Prof.v.Vrije Ruimte afstand in m.								14.48	13.48	8.48			2.80			2.80				10.36								
Beheer m. t.o.v. N.A.P.	+1.11	+0.55	+0.58	+0.67	+0.84	+1.11	+1.30	+1.54	+1.85	+3.15	+4.87	+6.49	+6.73	+6.66	+5.75	+3.86	+3.10	+2.80	+2.71	+2.59	+2.41	+2.24	+1.77	+1.42	+1.34			
Beheer afstand in m.	30.94	28.36	25.78	23.20	20.63	18.05	15.47	12.89	10.31	7.73	5.15	2.58	0.00	2.58	5.16	8.19	10.83	13.41	15.99	18.57	21.15	23.73	26.30	28.88	31.46			

LEGENDA

- Leggerprofiel.
- Profiel van Vrije Ruimte.
- Beheerprofiel.
- Referentielijn (Middenkruin)

Waterschap Rivierenland

Legger: Noorder Lingedijk AD000. - AD114.			
Onderdeel: Dwarsprofielen Legger			
Dijkpaal traject: AD	*Met* 029 *Bladen*	*Bladnr:*	019
Formaat: A3	*Schaal:* 1 : 250	*Status:*	Vastgesteld
Opnamedatum:	*Getekend:* T-DAM	*Datum:*	2020
Behoort bij: Besluit 2020062575			

DWP AD076.+000m.
(AD000.+000m. - AD078.+035m.)

NAP -1.00m

Legger m. t.o.v. N.A.P.										2.00		3.42	3.42	3.42		1.40														
Legger afstand in m										7.18		1.50	0.00	1.50		7.56														
Prof.v.Vrije Ruimte m. t.o.v. N.A.P.								+2.00	+2.50		+2.50			+3.92			+3.92			+1.40										
Prof.v.Vrije Ruimte afstand in m.								14.48	13.48		8.48			2.80			2.80			10.36										
Beheer m. t.o.v. N.A.P.	+2.18	+2.50	+2.72	+2.86	+2.99	+2.97	+3.00		+3.07	+3.16	+3.60	+4.97	+6.50		+6.62		+6.40	+5.03	+3.64	+2.39	+1.25	+0.69	+0.76	+0.98	+0.89	+0.77	+0.61	+0.54			
Beheer afstand in m.	30.14	27.64	25.14	22.64	20.14	17.64	15.13		12.63	10.13	7.63	5.13	2.56		0.00		3.00	5.50	8.00	10.50	13.01	15.51	18.01	20.51	23.01	25.51	28.01	30.52			

DWP AD078.+000m.
(AD000.+000m. - AD078.+035m.)

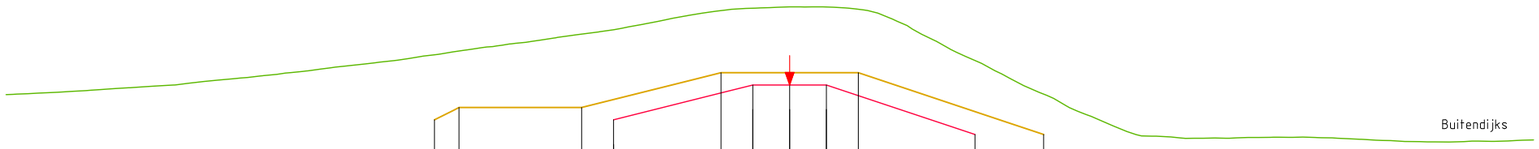

NAP 0.00m

Legger m. t.o.v. N.A.P.												2.00			3.42	3.42	3.42			1.40										
Legger afstand in m												7.18			1.50	0.00	1.50			7.56										
Prof.v.Vrije Ruimte m. t.o.v. N.A.P.								+2.00	+2.50		+2.50			+3.92				+3.92			+1.40									
Prof.v.Vrije Ruimte afstand in m.								14.48	13.48		8.48			2.80				2.80			10.36									
Beheer m. t.o.v. N.A.P.	+3.03	+3.16	+3.32	+3.52	+3.80	+4.15	+4.43		+4.85	+5.19	+5.59	+6.08	+6.48		+6.60		+6.52	+5.49	+4.00		+2.55	+1.40	+1.25	+1.29	+1.27	+1.12	+1.13	+1.18			
Beheer afstand in m.	31.95	29.28	26.76	24.21	21.47	18.52	16.00		13.14	10.52	7.73	5.04	2.54		0.00		2.65	5.39	8.37		11.30	14.13	16.74	19.61	22.12	25.09	27.83	30.33			

LEGENDA

- Leggerprofiel.
- Profiel van Vrije Ruimte.
- Beheerprofiel.
- Referentielijn (Middenkruin)

Waterschap Rivierenland

Legger:	Noorder Lingedijk AD000. - AD114.		
Onderdeel:	Dwarsprofielen Legger		
Dijkpaal traject: AD	*Met* 029 *Bladen*	*Bladnr:*	020
Formaat: A3	*Schaal:* 1 : 250	*Status:*	Vastgesteld
Opnamedatum:	*Getekend:* T-DAM	*Datum:*	2020
Behoort bij: Besluit 2020062575			

DWP AD080.+000m.
(AD078.+035m. - AW114.+020m)

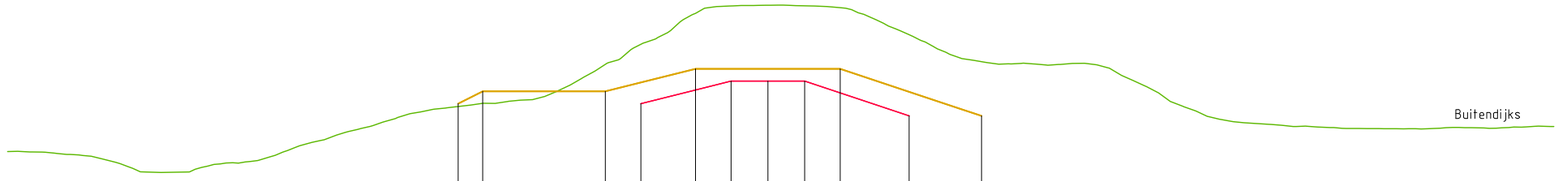

NAP -1.00m

Legger m. t.o.v. N.A.P.											2.50		3.42	3.42	3.42		2.00											
Legger afstand in m											5.18		1.50	0.00	1.50		5.76											
Prof.v.Vrije Ruimte m. t.o.v. N.A.P.								+2.50	+3.00	+3.00		+3.92				+3.92			+2.00									
Prof.v.Vrije Ruimte afstand in m.								12.63	11.63	6.63		2.95				2.95			8.71									
Beheer m. t.o.v. N.A.P.	-0.35	-0.13	-0.03	+0.21	+0.99	+1.87	+2.49		+2.92	+3.79	+5.16	+6.54	+6.64	+6.61		+5.72	+4.51	+3.34	+2.11	+1.66	+1.43	+1.34	+1.27	+1.26	+1.24	+1.27		
Beheer afstand in m.	31.01	27.03	24.48	21.90	18.84	16.10	13.37		10.52	7.68	5.12	2.55	0.00	2.57		5.41	7.97	10.54	13.20	16.09	19.07	21.58	24.20	26.81	29.32	32.05		

DWP AD082.+000m.
(AD078.+035m. - AW114.+020m)

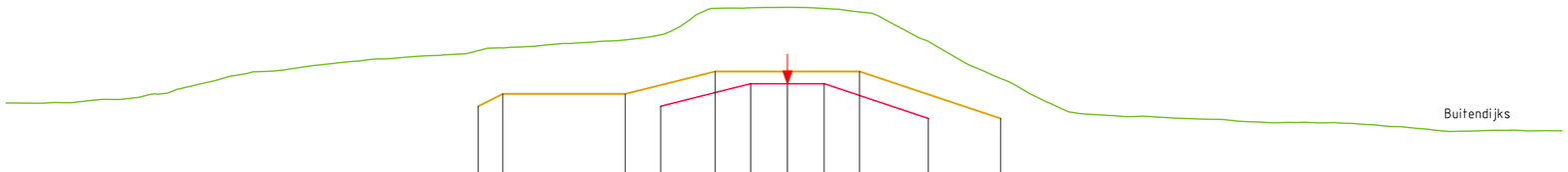

NAP -1.00m

Legger m. t.o.v. N.A.P.											2.50		3.42	3.42	3.42		2.00											
Legger afstand in m											5.18		1.50	0.00	1.50		5.76											
Prof.v.Vrije Ruimte m. t.o.v. N.A.P.								+2.50	+3.00	+3.00		+3.92				+3.92			+2.00									
Prof.v.Vrije Ruimte afstand in m.								12.63	11.63	6.63		2.95				2.95			8.71									
Beheer m. t.o.v. N.A.P.	+2.63	+2.64	+2.85	+3.39	+3.92	+4.23	+4.45	+4.62		+4.92	+5.09	+5.32	+6.48		+6.53	+6.36	+5.27	+3.93	+2.65	+2.12	+2.01	+1.89	+1.85	+1.75	+1.53	+1.52	+1.50	
Beheer afstand in m.	31.88	29.26	26.64	24.09	21.41	18.74	16.17	13.56		10.94	8.32	5.71	3.09		0.00	2.80	5.42	8.03	10.65	13.27	15.88	18.47	21.12	23.73	26.35	28.97	31.59	

LEGENDA

- Leggerprofiel.
- Profiel van Vrije Ruimte.
- Beheerprofiel.
- Referentielijn (Middenkruin)

Waterschap Rivierenland

Legger: Noorder Lingedijk AD000. - AD114.			
Onderdeel: Dwarsprofielen Legger			
Dijkpaal traject: AD	*Met* 029 *Bladen*	*Bladnr:*	021
Formaat: A3	*Schaal:* 1 : 250	*Status:*	Vastgesteld
Opnamedatum:	*Getekend:* T-DAM	*Datum:*	2020
Behoort bij: Besluit 2020062575			

DWP AD084.+000m.
(AD078.+035m. - AW114.+020m)

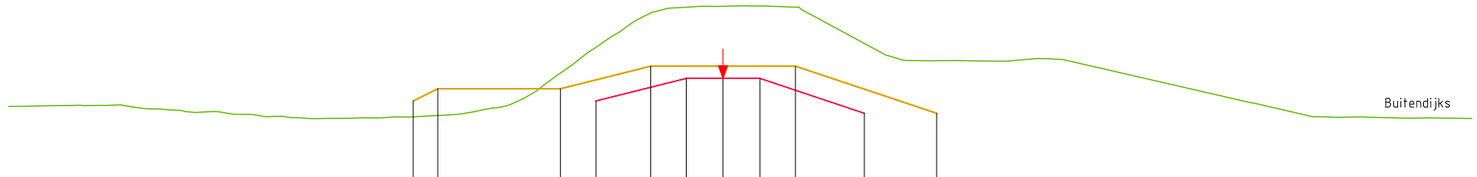

NAP -1.00m

Legger m. t.o.v. N.A.P.											2.50		3.42	3.42	3.42		2.00							
Legger afstand in m											5.18		1.50	0.00	1.50		5.76							
Prof.v.Vrije Ruimte m. t.o.v. N.A.P.								+2.50	+3.00		+3.00		+3.92			+3.92			+2.00					
Prof.v.Vrije Ruimte afstand in m.								12.63	11.63		6.63		2.95			2.95			8.71					
Beheer m. t.o.v. N.A.P.	+2.28	+2.33	+2.22	+2.05	+1.86	+1.79	+1.85		+1.97	+2.59		+4.62	+6.18	+6.36	+6.32		+4.38	+4.15	+4.23		+2.44	+1.86	+1.82	+1.79	
Beheer afstand in m.	29.13	26.34	23.83	21.26	18.64	16.02	13.40		10.69	8.15		5.28	2.60	0.00	3.00		6.63	9.41	12.82		21.49	24.03	27.08	30.54	

DWP AD086.+000m.
(AD078.+035m. - AW114.+020m)

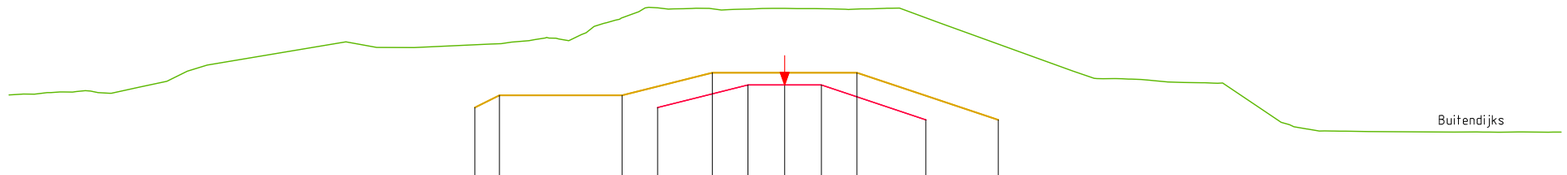

NAP -1.00m

Legger m. t.o.v. N.A.P.													2.50		3.42	3.42	3.42		2.00							
Legger afstand in m													5.18		1.50	0.00	1.50		5.76							
Prof.v.Vrije Ruimte m. t.o.v. N.A.P.										+2.50	+3.00		+3.00		+3.92			+3.92			+2.00					
Prof.v.Vrije Ruimte afstand in m.										12.63	11.63		6.63		2.95			2.95			8.71					
Beheer m. t.o.v. N.A.P.	+3.02	+3.15	+3.35	+4.23		+5.18	+4.95				+5.23	+5.81		+6.56	+6.47	+6.54	+6.50		+5.96		+3.99	+3.65	+3.51	+1.90	+1.54	+1.51	+1.50	+1.50
Beheer afstand in m.	31.63	28.89	26.27	23.55		17.89	15.10				10.42	7.77		5.17	2.58	0.00	2.61		6.30		11.75	14.54	17.13	20.25	22.88	26.29	29.07	31.66

LEGENDA

- Leggerprofiel.
- Profiel van Vrije Ruimte.
- Beheerprofiel.
- Referentielijn (Middenkruin)

Waterschap Rivierenland

Legger: Noorder Lingedijk AD000. - AD114.			
Onderdeel: Dwarsprofielen Legger			
Dijkpaal traject: AD	*Met* 029 *Bladen*	*Bladnr:*	022
Formaat: A3	*Schaal:* 1 : 250	*Status:*	Vastgesteld
Opnamedatum:	*Getekend:* T-DAM	*Datum:*	2020
Behoort bij: Besluit 2020062575			

DWP AD088.+000m.
(AD078.+035m. - AW114.+020m)

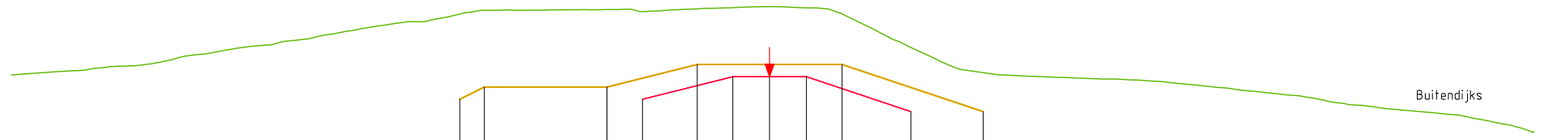

NAP -1.00m

Legger m. t.o.v. N.A.P.												2.50		3.42	3.42	3.42		2.00										
Legger afstand in m												5.18		1.50	0.00	1.50		5.76										
Prof.v.Vrije Ruimte m. t.o.v. N.A.P.								+2.50	+3.00		+3.00		+3.92				+3.92			+2.00								
Prof.v.Vrije Ruimte afstand in m.								12.63	11.63		6.63		2.95				2.95			8.71								
Beheer m. t.o.v. N.A.P.	+3.49	+3.66	+3.87	+4.32	+4.69	+5.09	+5.51	+5.86		+6.13	+6.15	+6.07	+6.20	+6.28		+6.01	+4.64	+3.65	+3.42	+3.33	+3.22	+2.96	+2.68	+2.28	+2.03	+1.74	+1.15	
Beheer afstand in m.	30.91	28.39	25.86	23.34	20.81	18.29	15.77	13.10		10.21	7.69	5.17	2.64	0.00		2.90	5.69	8.27	10.99	13.51	16.04	18.56	21.08	23.61	26.13	28.66	31.18	

DWP AD090.+000m.
(AD078.+035m. - AW114.+020m)

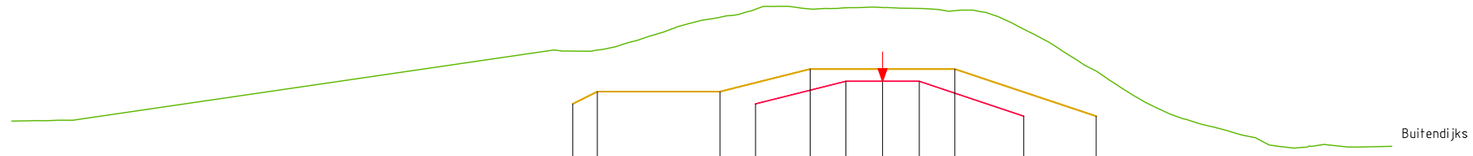

NAP -1.00m

Legger m. t.o.v. N.A.P.										2.50		3.42	3.42	3.42		2.00										
Legger afstand in m										5.18		1.50	0.00	1.50		5.76										
Prof.v.Vrije Ruimte m. t.o.v. N.A.P.								+2.50	+3.00		+3.00		+3.92			+3.92			+2.00							
Prof.v.Vrije Ruimte afstand in m.								12.63	11.63		6.63		2.95			2.95			8.71							
Beheer m. t.o.v. N.A.P.	+1.80	+1.86						+4.66		+4.99	+5.78	+6.29	+6.36	+6.43		+6.28	+5.84	+4.41	+2.84	+1.75	+1.09	+0.85	+0.77			
Beheer afstand in m.	35.51	32.81						12.89		10.38	7.87	5.35	2.74	0.00		2.69	5.20	7.72	10.23	12.74	15.26	18.02	20.76			

LEGENDA

- Leggerprofiel.
- Profiel van Vrije Ruimte.
- Beheerprofiel.
- Referentielijn (Middenkruin)

Waterschap Rivierenland

Legger: Noorder Lingedijk AD000. - AD114.			
Onderdeel: Dwarsprofielen Legger			
Dijkpaal traject: AD	*Met* 029 *Bladen*	*Bladnr:*	023
Formaat: A3	*Schaal:* 1 : 250	*Status:*	Vastgesteld
Opnamedatum:	*Getekend:* T-DAM	*Datum:*	2020
Behoort bij: Besluit 2020062575			

DWP AD092.+000m.
(AD078.+035m. - AW114.+020m)

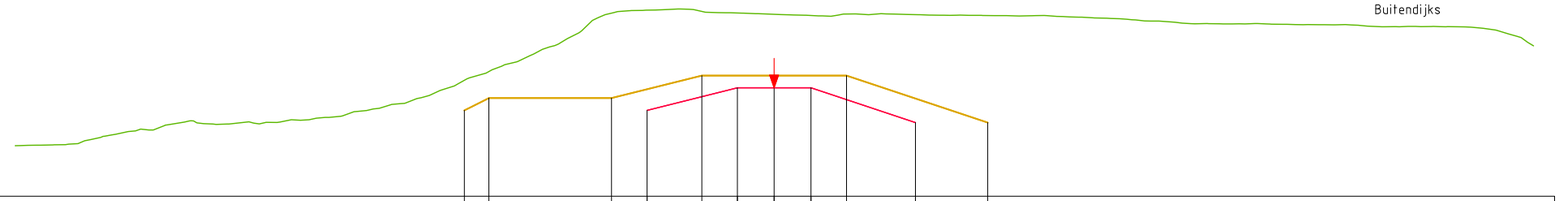

NAP -1.00m

Legger m. t.o.v. N.A.P.												2.50		3.42	3.42	3.42		2.00									
Legger afstand in m												5.18		1.50	0.00	1.50		5.76									
Prof.v.Vrije Ruimte m. t.o.v. N.A.P.								+2.50	+3.00		+3.00		+3.92				+3.92		+2.00								
Prof.v.Vrije Ruimte afstand in m.								12.63	11.63		6.63		2.95				2.95		8.71								
Beheer m. t.o.v. N.A.P.	+1.06	+1.14	+1.74	+1.96	+2.01	+2.21	+2.74	+3.50		+4.49	+5.74	+6.58	+6.49	+6.42		+6.38	+6.41	+6.37	+6.36	+6.27	+6.14	+6.03	+6.01	+6.00	+5.92	+5.89	+5.13
Beheer afstand in m.	30.94	28.39	25.83	23.27	20.71	18.15	15.59	13.02		10.46	7.85	5.23	2.62	0.00		2.61	5.23	7.94	10.46	13.01	15.62	18.18	20.73	23.29	25.85	28.41	30.97

DWP AD094.+000m.
(AD078.+035m. - AW114.+020m)

NAP -1.00m

Legger m. t.o.v. N.A.P.												2.50		3.42	3.42	3.42		2.00									
Legger afstand in m												5.18		1.50	0.00	1.50		5.76									
Prof.v.Vrije Ruimte m. t.o.v. N.A.P.								+2.50	+3.00		+3.00		+3.92				+3.92		+2.00								
Prof.v.Vrije Ruimte afstand in m.								12.63	11.63		6.63		2.95				2.95		8.71								
Beheer m. t.o.v. N.A.P.	+1.16	+1.07	+1.15	+1.24	+1.35	+1.43	+1.64	+2.00		+3.22	+4.49	+5.97	+6.58	+6.62		+6.63	+6.69	+5.11	+3.59	+3.57	+3.56	+3.28	+3.17		+2.60		+2.28
Beheer afstand in m.	31.20	28.08	25.42	22.88	20.36	17.83	15.30	12.75		10.23	7.70	5.17	2.61	0.00		2.70	5.36	8.03	10.69	13.30	16.20	19.09	21.61		27.81		33.74

LEGENDA

- Leggerprofiel.
- Profiel van Vrije Ruimte.
- Beheerprofiel.
- Referentielijn (Middenkruin)

Waterschap Rivierenland

Legger:	Noorder Lingedijk AD000. - AD114.		
Onderdeel:	Dwarsprofielen Legger		
Dijkpaal traject: AD	*Met* 029 *Bladen*	*Bladnr:*	024
Formaat: A3	*Schaal:* 1 : 250	*Status:*	Vastgesteld
Opnamedatum:	*Getekend:* T-DAM	*Datum:*	2020
Behoort bij: Besluit 2020062575			

DWP AD096.+000m.
(AD078.+035m. - AW114.+020m)

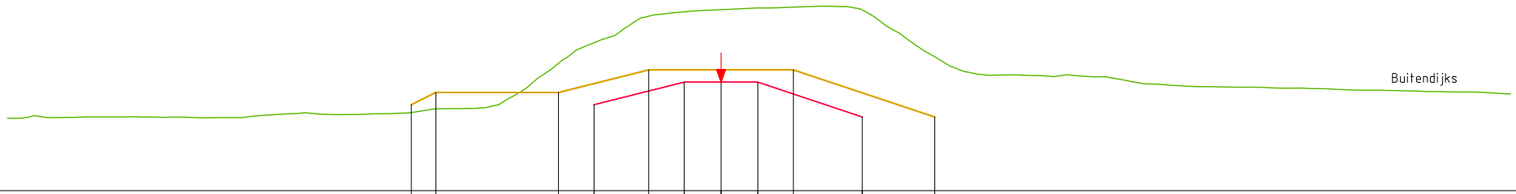

NAP -1.00m

Legger m. t.o.v. N.A.P.											2.50		3.42	3.42	3.42		2.00								
Legger afstand in m											5.18		1.50	0.00	1.50		5.76								
Prof.v.Vrije Ruimte m. t.o.v. N.A.P.							+2.50	+3.00		+3.00		+3.92				+3.92			+2.00						
Prof.v.Vrije Ruimte afstand in m.							12.63	11.63		6.63		2.95				2.95			8.71						
Beheer m. t.o.v. N.A.P.	+1.95	+1.98	+2.01	+1.96	+2.07	+2.10	+2.15		+2.34	+3.12	+4.95	+6.16	+6.37	+6.46	+6.50	+5.04	+3.76	+3.69	+3.64	+3.29	+3.22	+3.18	+3.09	+3.04	+2.94
Beheer afstand in m.	29.03	26.41	23.78	21.09	18.53	15.90	13.34		10.64	8.01	5.38	2.75	0.00	2.52	5.15	7.78	10.41	13.04	15.62	18.31	20.94	23.56	26.21	28.84	32.19

DWP AD098.+000m.
(AD078.+035m. - AW114.+020m)

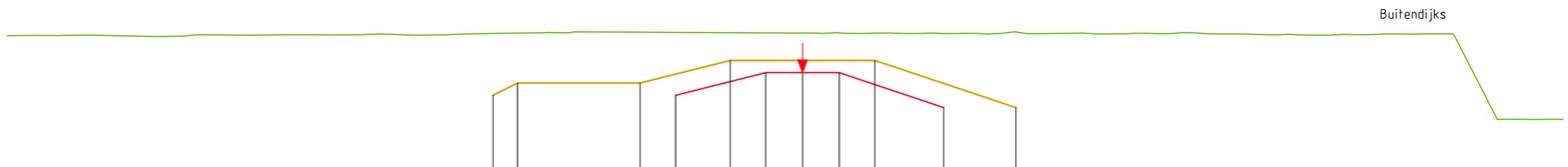

NAP -1.00m

Legger m. t.o.v. N.A.P.											2.50		3.42	3.42	3.42		2.00								
Legger afstand in m											5.18		1.50	0.00	1.50		5.76								
Prof.v.Vrije Ruimte m. t.o.v. N.A.P.								+2.50	+3.00		+3.00		+3.92			+3.92			+2.00						
Prof.v.Vrije Ruimte afstand in m.								12.63	11.63		6.63		2.95			2.95			8.71						
Beheer m. t.o.v. N.A.P.	+4.93	+4.95	+4.90	+4.96	+4.97	+5.00	+4.99		+5.05	+5.08				+5.04	+5.03	+5.03	+5.02	+5.02	+5.01	+5.05	+4.98	+4.95	+5.00	+1.52	+1.52
Beheer afstand in m.	32.45	28.99	26.31	23.50	20.03	17.22	13.90		9.95	7.36				0.00	2.79	5.50	8.07	10.69	13.28	15.91	18.59	21.51	24.23	28.35	31.00

LEGENDA

- Leggerprofiel.
- Profiel van Vrije Ruimte.
- Beheerprofiel.
- Referentielijn (Middenkruin)

Waterschap Rivierenland

Legger:	Noorder Lingedijk AD000. - AD114.		
Onderdeel:	Dwarsprofielen Legger		
Dijkpaal traject: AD	*Met* 029 *Bladen*	*Bladnr:*	025
Formaat: A3	*Schaal:* 1 : 250	*Status:*	Vastgesteld
Opnamedatum:	*Getekend:* T-DAM	*Datum:*	2020
Behoort bij: Besluit 2020062575			

DWP AD100.+000m.
(AD078.+035m. - AW114.+020m)

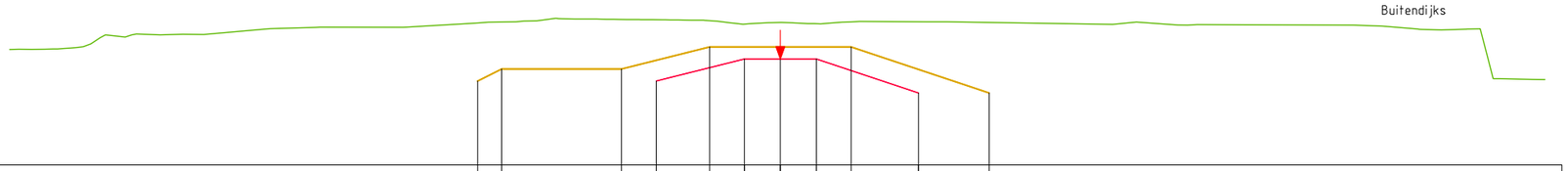

NAP -1.00m

Legger m. t.o.v. N.A.P.											2.50		3.42	3.42	3.42		2.00						
Legger afstand in m											5.18		1.50	0.00	1.50		5.76						
Prof.v.Vrije Ruimte m. t.o.v. N.A.P.								+2.50	+3.00	+3.00		+3.92				+3.92		+2.00					
Prof.v.Vrije Ruimte afstand in m.								12.63	11.63	6.63		2.95				2.95		8.71					
Beheer m. t.o.v. N.A.P.	+3.82	+3.87	+4.46	+4.44	+4.75	+4.75	+5.00	+5.09	+5.06	+4.99	+4.94	+4.95	+4.97	+4.86	+4.83	+4.83	+4.69	+4.68	+2.56				
Beheer afstand in m.	32.15	29.61	26.86	24.05	19.21	15.60	10.70	8.03	5.33	2.64	0.00	2.56	6.08	13.86	16.57	23.90	26.42	29.19	31.89				

DWP AD102.+000m.
(AD078.+035m. - AW114.+020m)

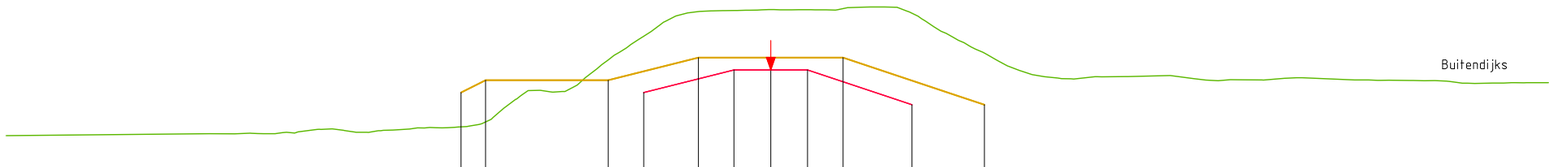

NAP -1.00m

Legger m. t.o.v. N.A.P.										2.50		3.42	3.42	3.42		2.00							
Legger afstand in m										5.18		1.50	0.00	1.50		5.76							
Prof.v.Vrije Ruimte m. t.o.v. N.A.P.								+2.50	+3.00	+3.00		+3.92			+3.92			+2.00					
Prof.v.Vrije Ruimte afstand in m.								12.63	11.63	6.63		2.95			2.95			8.71					
Beheer m. t.o.v. N.A.P.	+0.74		+0.83	+1.00	+0.96	+1.07		+2.22	+2.81	+4.67	+5.80		+5.88		+5.86	+5.97	+4.63	+3.39	+3.14	+3.19	+3.02	+3.01	+2.98	+2.88	+2.90
Beheer afstand in m.	31.18		20.92	18.34	15.80	13.19		10.40	7.89	5.38	2.88		0.00		2.64	5.14	7.65	10.16	13.22	16.29	19.25	23.80	26.61	29.20	31.71

LEGENDA

- Leggerprofiel.
- Profiel van Vrije Ruimte.
- Beheerprofiel.
- Referentielijn (Middenkruin)

Waterschap Rivierenland

Legger:	Noorder Lingedijk AD000. - AD114.		
Onderdeel:	Dwarsprofielen Legger		
Dijkpaal traject: AD	*Met* 029 *Bladen*	*Bladnr:*	026
Formaat: A3	*Schaal:* 1 : 250	*Status:*	Vastgesteld
Opnamedatum:	*Getekend:* T-DAM	*Datum:*	2020
Behoort bij: Besluit 2020062575			

DWP AD104.+000m.
(AD078.+035m. - AW114.+020m)

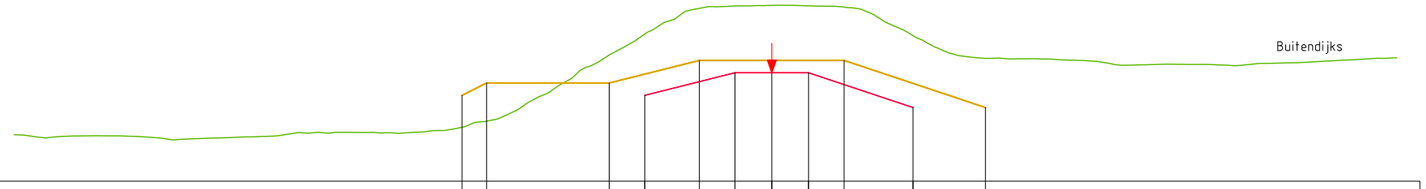

NAP -1.00m

Legger m. t.o.v. N.A.P.												2.50		3.42	3.42	3.42		2.00						
Legger afstand in m												5.18		1.50	0.00	1.50		5.76						
Prof.v.Vrije Ruimte m. t.o.v. N.A.P.								+2.50	+3.00		+3.00		+3.92				+3.92		+2.00					
Prof.v.Vrije Ruimte afstand in m.								12.63	11.63		6.63		2.95				2.95		8.71					
Beheer m. t.o.v. N.A.P.	+0.89	+0.84	+0.82	+0.74	+0.83	+0.96	+0.97	+1.13		+2.05	+3.63	+5.07	+6.11	+6.16	+6.13	+5.28	+4.11	+3.99	+3.91	+3.74	+3.76	+3.80	+3.91	+4.03
Beheer afstand in m.	30.89	28.33	25.76	23.20	20.64	18.07	15.51	12.96		10.15	7.61	5.06	2.52	0.00	2.57	5.12	7.67	10.21	12.76	15.26	17.83	20.38	22.94	25.48

DWP AD106.+000m.
(AD078.+035m. - AW114.+020m)

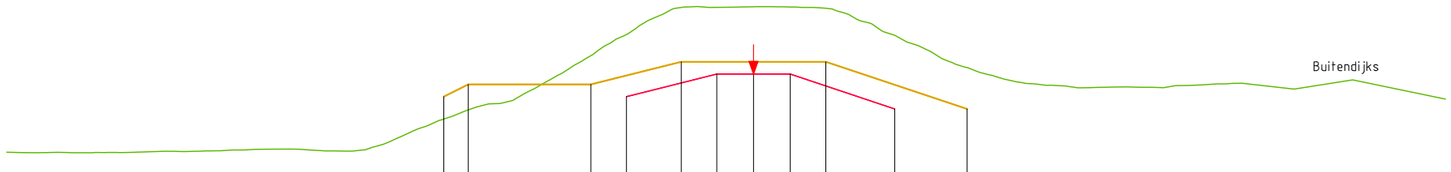

NAP -1.00m

Legger m. t.o.v. N.A.P.												2.50		3.42	3.42	3.42		2.00						
Legger afstand in m												5.18		1.50	0.00	1.50		5.76						
Prof.v.Vrije Ruimte m. t.o.v. N.A.P.								+2.50	+3.00		+3.00		+3.92				+3.92		+2.00					
Prof.v.Vrije Ruimte afstand in m.								12.63	11.63		6.63		2.95				2.95		8.71					
Beheer m. t.o.v. N.A.P.	+0.24	+0.22	+0.23	+0.27	+0.36	+0.31	+0.50	+1.53		+2.23	+3.45	+4.97	+6.15	+6.16	+6.12	+5.20	+4.04	+3.21	+2.93	+2.90	+2.96	+2.81		+2.40
Beheer afstand in m.	30.45	27.84	25.34	22.83	20.33	17.82	15.32	12.82		10.31	7.81	5.30	2.76	0.00	2.71	5.21	7.72	10.22	12.72	15.23	17.73	22.05		28.22

LEGENDA

- Leggerprofiel.
- Profiel van Vrije Ruimte.
- Beheerprofiel.
- Referentielijn (Middenkruin)

Waterschap Rivierenland

Legger: Noorder Lingedijk AD000. - AD114.			
Onderdeel: Dwarsprofielen Legger			
Dijkpaal traject: AD	*Met* 029 *Bladen*	*Bladnr:*	027
Formaat: A3	*Schaal:* 1 : 250	*Status:*	Vastgesteld
Opnamedatum:	*Getekend:* T-DAM	*Datum:*	2020
Behoort bij: Besluit 2020062575			

DWP AD108.+000m.
(AD078.+035m. - AW114.+020m)

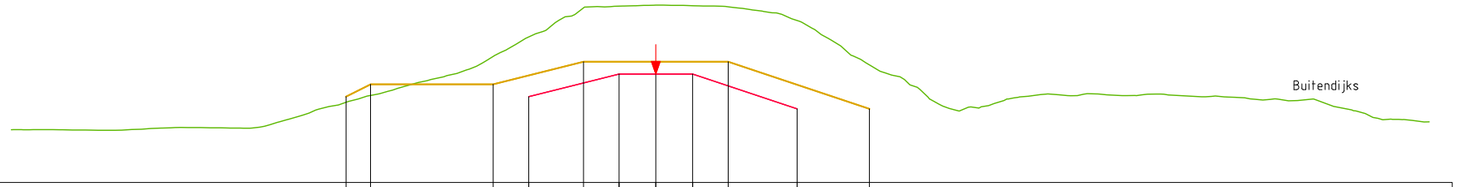

NAP -1.00m

Legger m. t.o.v. N.A.P.										2.50		3.42	3.42	3.42		2.00										
Legger afstand in m										5.18		1.50	0.00	1.50		5.76										
Prof.v.Vrije Ruimte m. t.o.v. N.A.P.							+2.50	+3.00	+3.00		+3.92				+3.92			+2.00								
Prof.v.Vrije Ruimte afstand in m.							12.63	11.63	6.63		2.95				2.95			8.71								
Beheer m. t.o.v. N.A.P.	+1.15	+1.14	+1.16	+1.24	+1.29	+2.10		+2.77	+3.45	+4.75	+6.15		+6.23	+6.18		+5.72	+4.19		+2.88	+2.03	+2.58	+2.57	+2.57	+2.47	+2.34	+1.81	+1.47
Beheer afstand in m.	26.29	23.78	21.17	18.56	15.95	13.33		10.74	8.09	5.52	2.86		0.00	2.73		5.44	7.95		10.66	13.17	15.69	18.40	20.90	23.62	26.17	28.93	31.54

DWP AD110.+000m.
(AD078.+035m. - AW114.+020m)

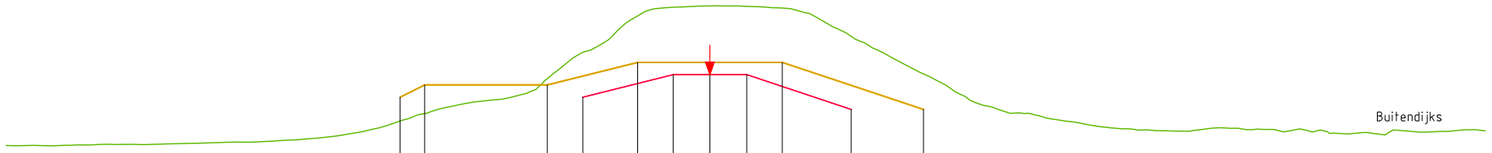

NAP -1.00m

Legger m. t.o.v. N.A.P.										2.50		3.42	3.42	3.42		2.00										
Legger afstand in m										5.18		1.50	0.00	1.50		5.76										
Prof.v.Vrije Ruimte m. t.o.v. N.A.P.							+2.50	+3.00	+3.00		+3.92				+3.92			+2.00								
Prof.v.Vrije Ruimte afstand in m.							12.63	11.63	6.63		2.95				2.95			8.71								
Beheer m. t.o.v. N.A.P.	+0.53	+0.54	+0.58	+0.62	+0.69	+0.87	+1.41		+2.14	+2.56	+4.30	+6.00		+6.22	+6.15		+5.30	+3.92	+2.54	+1.85	+1.36	+1.13	+1.25	+1.09	+1.00	+1.09	+1.13
Beheer afstand in m.	28.66	26.07	23.46	20.81	18.26	15.65	12.96		10.45	7.84	5.24	2.63		0.00	2.57		5.18	7.78	10.39	12.99	15.52	18.20	20.80	23.40	26.01	28.78	31.62

LEGENDA

- Leggerprofiel.
- Profiel van Vrije Ruimte.
- Beheerprofiel.
- Referentielijn (Middenkruin)

Waterschap Rivierenland

Legger:	Noorder Lingedijk AD000. - AD114.		
Onderdeel:	Dwarsprofielen Legger		
Dijkpaal traject: AD	*Met* 029 *Bladen*	*Bladnr:*	028
Formaat: A3	*Schaal:* 1 : 250	*Status:*	Vastgesteld
Opnamedatum:	*Getekend:* T-DAM	*Datum:*	2020
Behoort bij: Besluit 2020062575			

DWP AD112.+000m.
(AD078.+035m. - AW114.+020m)

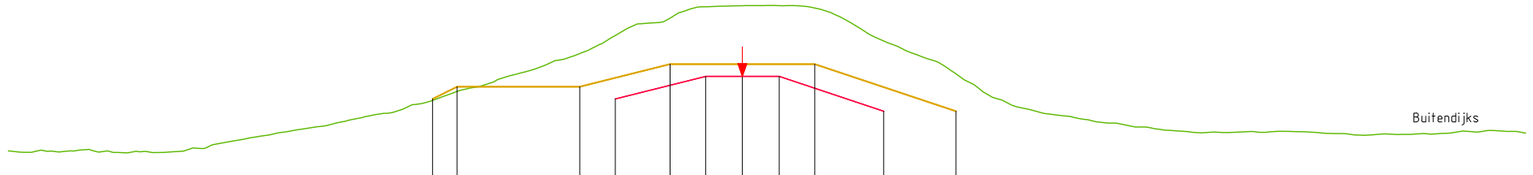

NAP -1.00m

Legger m. t.o.v. N.A.P.											2.50		3.42	3.42	3.42		2.00											
Legger afstand in m											5.18		1.50	0.00	1.50		5.76											
Prof.v.Vrije Ruimte m. t.o.v. N.A.P.								+2.50	+3.00	+3.00		+3.92				+3.92			+2.00									
Prof.v.Vrije Ruimte afstand in m.								12.63	11.63	6.63		2.95				2.95			8.71									
Beheer m. t.o.v. N.A.P.	+0.38	+0.42	+0.36	+0.63	+1.14	+1.64	+2.27		+3.02	+3.89	+5.06	+6.01	+6.30	+6.26		+5.05	+4.04	+2.45	+1.80	+1.36	+1.12	+1.14	+1.09	+1.05	+1.19	+1.11			
Beheer afstand in m.	29.92	27.04	24.32	21.61	18.71	16.03	13.36		10.69	8.02	5.22	2.60	0.00	2.67		5.34	7.88	10.60	13.20	16.02	18.70	21.37	24.04	26.71	29.39	31.94			

DWP AD114.+000m.
(AD078.+035m. - AW114.+020m)

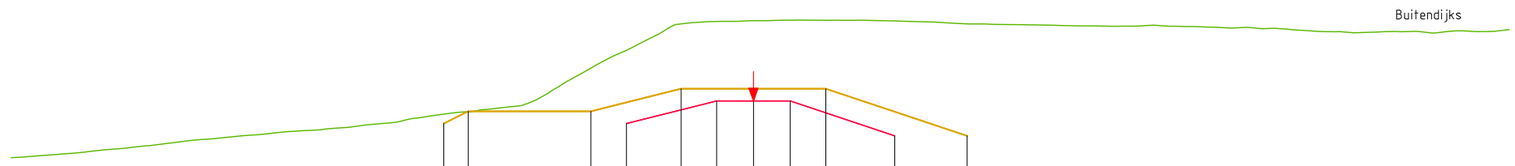

NAP -1.00m

Legger m. t.o.v. N.A.P.											2.50		3.42	3.42	3.42		2.00											
Legger afstand in m											5.18		1.50	0.00	1.50		5.76											
Prof.v.Vrije Ruimte m. t.o.v. N.A.P.								+2.50	+3.00	+3.00		+3.92				+3.92			+2.00									
Prof.v.Vrije Ruimte afstand in m.								12.63	11.63	6.63		2.95				2.95			8.71									
Beheer m. t.o.v. N.A.P.	+1.11	+1.29	+1.54	+1.83	+2.05	+2.24	+2.50	+2.88	+3.16	+4.22	+5.54	+6.61	+6.69		+6.71	+6.69	+6.59	+6.53	+6.48	+6.47	+6.44	+6.36	+6.25	+6.25	+6.25	+6.33			
Beheer afstand in m.	30.27	27.75	25.24	22.72	20.20	17.68	15.16	12.64	10.12	7.60	5.06	2.56	0.00		2.93	5.62	8.15	10.66	13.18	15.70	18.22	20.74	23.26	25.78	28.30	30.82			

LEGENDA

- Leggerprofiel.
- Profiel van Vrije Ruimte.
- Beheerprofiel.
- Referentielijn (Middenkruin)

Waterschap Rivierenland

Legger: Noorder Lingedijk AD000. - AD114.			
Onderdeel: Dwarsprofielen Legger			
Dijkpaal traject: AD	*Met* 029 *Bladen*	*Bladnr:*	029
Formaat: A3	*Schaal:* 1 : 250	*Status:*	Vastgesteld
Opnamedatum:	*Getekend:* T-DAM	*Datum:*	2020
Behoort bij: Besluit 2020062575			

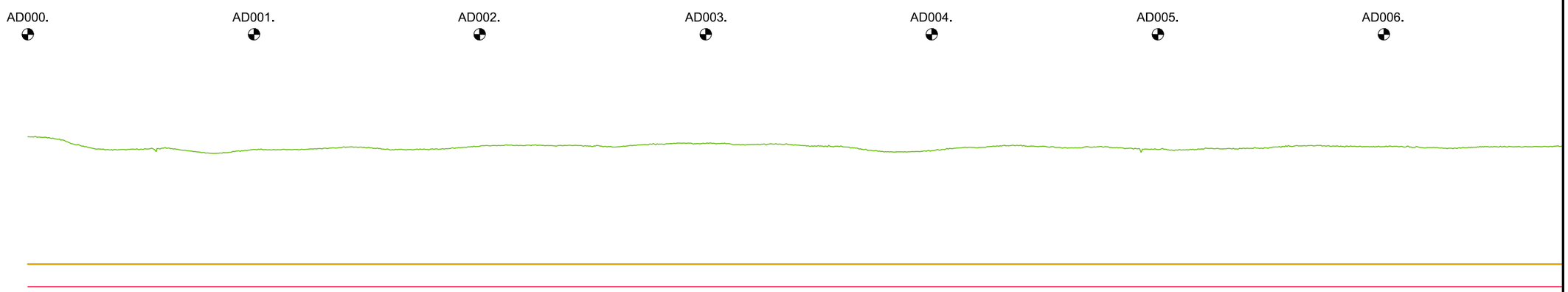

N.A.P.

KUNSTWERK GEGEVENS Meters t.o.v. N.A.P.																											
PROFIEL VAN VRIJE RUIMTE Meters t.o.v. N.A.P.	+3.92	+3.92	+3.92	+3.92	+3.92	+3.92	+3.92	+3.92	+3.92	+3.92	+3.92	+3.92	+3.92	+3.92	+3.92	+3.92	+3.92	+3.92	+3.92	+3.92	+3.92	+3.92	+3.92	+3.92	+3.92	+3.92	+3.92
LEGGER Meters t.o.v. N.A.P.	+3.42	+3.42	+3.42	+3.42	+3.42	+3.42	+3.42	+3.42	+3.42	+3.42	+3.42	+3.42	+3.42	+3.42	+3.42	+3.42	+3.42	+3.42	+3.42	+3.42	+3.42	+3.42	+3.42	+3.42	+3.42	+3.42	+3.42
BEHEERREGISTER Meters t.o.v. N.A.P.	+6.73	+6.52	+6.46	+6.40	+6.46	+6.47	+6.49	+6.46	+6.53	+6.55	+6.52	+6.57	+6.59	+6.57	+6.53	+6.43	+6.43	+6.52	+6.52	+6.52	+6.45	+6.47	+6.50	+6.54	+6.52	+6.48	+6.51	+6.52
AFSTANDEN Meters t.o.v. het nulpunt	0.00	25.00	50.00	75.00	100.00	125.00	150.00	175.00	200.00	225.00	250.00	275.00	300.00	325.00	350.00	375.00	400.00	425.00	450.00	475.00	500.00	525.00	550.00	575.00	600.00	625.00	650.00	675.00

LEGENDA

- Leggerprofiel.
- Profiel van Vrije Ruimte.
- Beheerprofiel.
- NAP
- Dijkpaal

Waterschap Rivierenland

Legger:	Noorder Lingedijk AD000. - AD114.		
Onderdeel:	Lengteprofiel Legger		
Dijkpaal traject: AD	*Met* 017 *Bladen*	*Bladnr:*	001
Formaat: A3	*Schaal:* 1:2000/1:1000	*Status:*	Vastgesteld
Opnamedatum:	*Getekend:* T-DAM	*Datum:*	2020
Behoort bij: Besluit 2020062575			

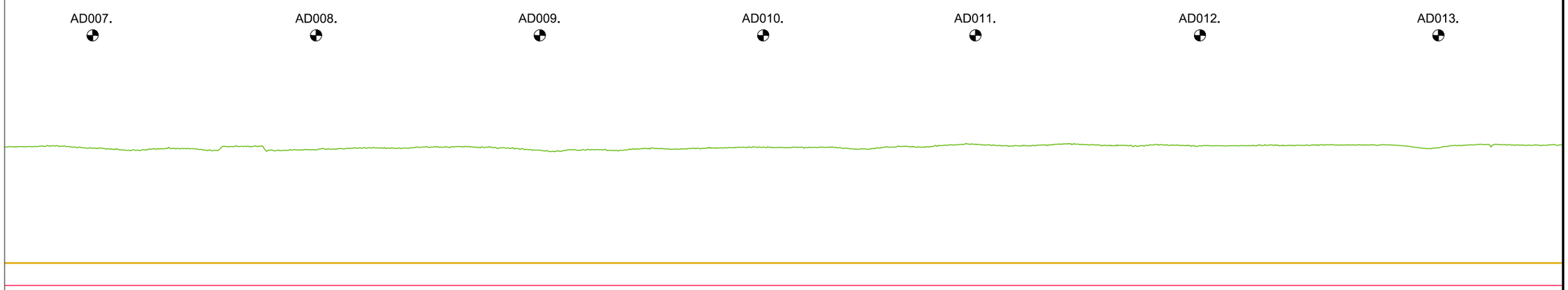

N.A.P.

KUNSTWERK GEGEVENS Meters t.o.v. N.A.P.																												
PROFIEL VAN VRIJE RUIMTE Meters t.o.v. N.A.P.	+3.92	+3.92	+3.92	+3.92	+3.92	+3.92	+3.92	+3.92	+3.92	+3.92	+3.92	+3.92	+3.92	+3.92	+3.92	+3.92	+3.92	+3.92	+3.92	+3.92	+3.92	+3.92	+3.92	+3.92	+3.92	+3.92	+3.92	+3.92
LEGGER Meters t.o.v. N.A.P.	+3.42	+3.42	+3.42	+3.42	+3.42	+3.42	+3.42	+3.42	+3.42	+3.42	+3.42	+3.42	+3.42	+3.42	+3.42	+3.42	+3.42	+3.42	+3.42	+3.42	+3.42	+3.42	+3.42	+3.42	+3.42	+3.42	+3.42	+3.42
BEHEERREGISTER Meters t.o.v. N.A.P.	+6.52	+6.49	+6.46	+6.44	+6.53	+6.47	+6.49	+6.51	+6.51	+6.43	+6.45	+6.48	+6.49	+6.50	+6.50	+6.48	+6.54	+6.54	+6.55	+6.54	+6.56	+6.54	+6.56	+6.56	+6.56	+6.50	+6.57	+6.56
AFSTANDEN Meters t.o.v. het nulpunt	675.00	700.00	725.00	750.00	775.00	800.00	825.00	850.00	875.00	900.00	925.00	950.00	975.00	1000.00	1025.00	1050.00	1075.00	1100.00	1125.00	1150.00	1175.00	1200.00	1225.00	1250.00	1275.00	1300.00	1325.00	1350.00

LEGENDA

- Leggerprofiel.
- Profiel van Vrije Ruimte.
- Beheerprofiel.
- NAP
- Dijkpaal

Waterschap Rivierenland

Legger: Noorder Lingedijk AD000. - AD114.			
Onderdeel: Lengteprofiel Legger			
Dijkpaal traject: AD	*Met* 017 *Bladen*	*Bladnr:*	002
Formaat: A3	*Schaal:* 1:2000/1:1000	*Status:*	Vastgesteld
Opnamedatum:	*Getekend:* T-DAM	*Datum:*	2020
Behoort bij: Besluit 2020062575			

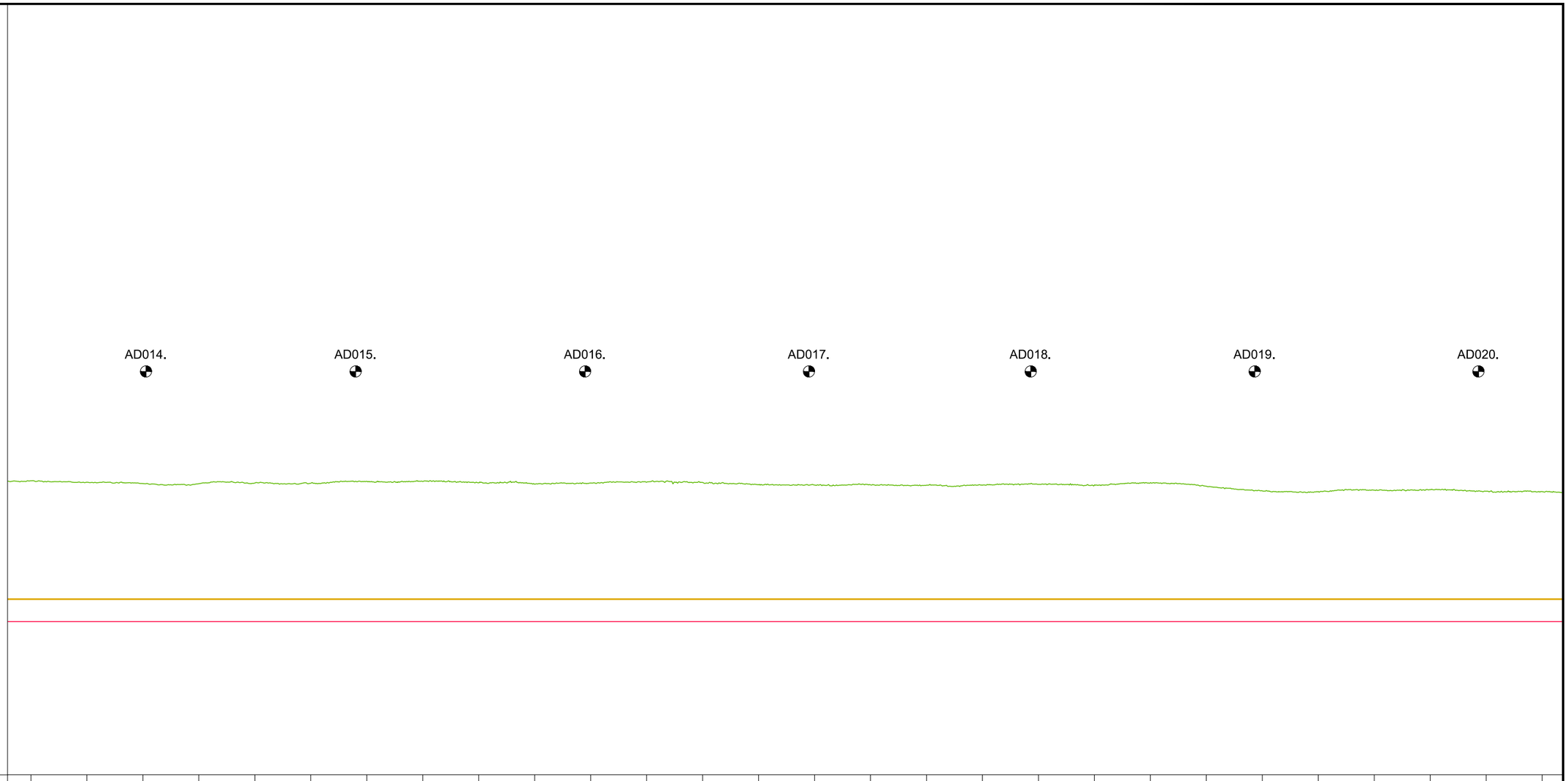

KUNSTWERK GEGEVENS Meters t.o.v. N.A.P.																												
PROFIEL VAN VRIJE RUIMTE Meters t.o.v. N.A.P.	+3.92	+3.92	+3.92	+3.92	+3.92	+3.92	+3.92	+3.92	+3.92	+3.92	+3.92	+3.92	+3.92	+3.92	+3.92	+3.92	+3.92	+3.92	+3.92	+3.92	+3.92	+3.92	+3.92	+3.92	+3.92	+3.92	+3.92	+3.92
LEGGER Meters t.o.v. N.A.P.	+3.42	+3.42	+3.42	+3.42	+3.42	+3.42	+3.42	+3.42	+3.42	+3.42	+3.42	+3.42	+3.42	+3.42	+3.42	+3.42	+3.42	+3.42	+3.42	+3.42	+3.42	+3.42	+3.42	+3.42	+3.42	+3.42	+3.42	+3.42
BEHEERREGISTER Meters t.o.v. N.A.P.	+6.56	+6.53	+6.50	+6.50	+6.51	+6.51	+6.55	+6.55	+6.52	+6.49	+6.51	+6.53	+6.52	+6.47	+6.47	+6.47	+6.46	+6.46	+6.48	+6.46	+6.52	+6.44	+6.34	+6.32	+6.35	+6.36	+6.33	+6.32
AFSTANDEN Meters t.o.v. het nulpunt	1350.00	1375.00	1400.00	1425.00	1450.00	1475.00	1500.00	1525.00	1550.00	1575.00	1600.00	1625.00	1650.00	1675.00	1700.00	1725.00	1750.00	1775.00	1800.00	1825.00	1850.00	1875.00	1900.00	1925.00	1950.00	1975.00	2000.00	2025.00

LEGENDA

- Leggerprofiel.
- Profiel van Vrije Ruimte.
- Beheerprofiel.
- NAP
- Dijkpaal

Waterschap Rivierenland

Legger:	Noorder Lingedijk AD000. - AD114.		
Onderdeel:	Lengteprofiel Legger		
Dijkpaal traject: AD	*Met* 017 *Bladen*	*Bladnr:*	003
Formaat: A3	*Schaal:* 1:2000/1:1000	*Status:*	Vastgesteld
Opnamedatum:	*Getekend:* T-DAM	*Datum:*	2020
Behoort bij: Besluit 2020062575			

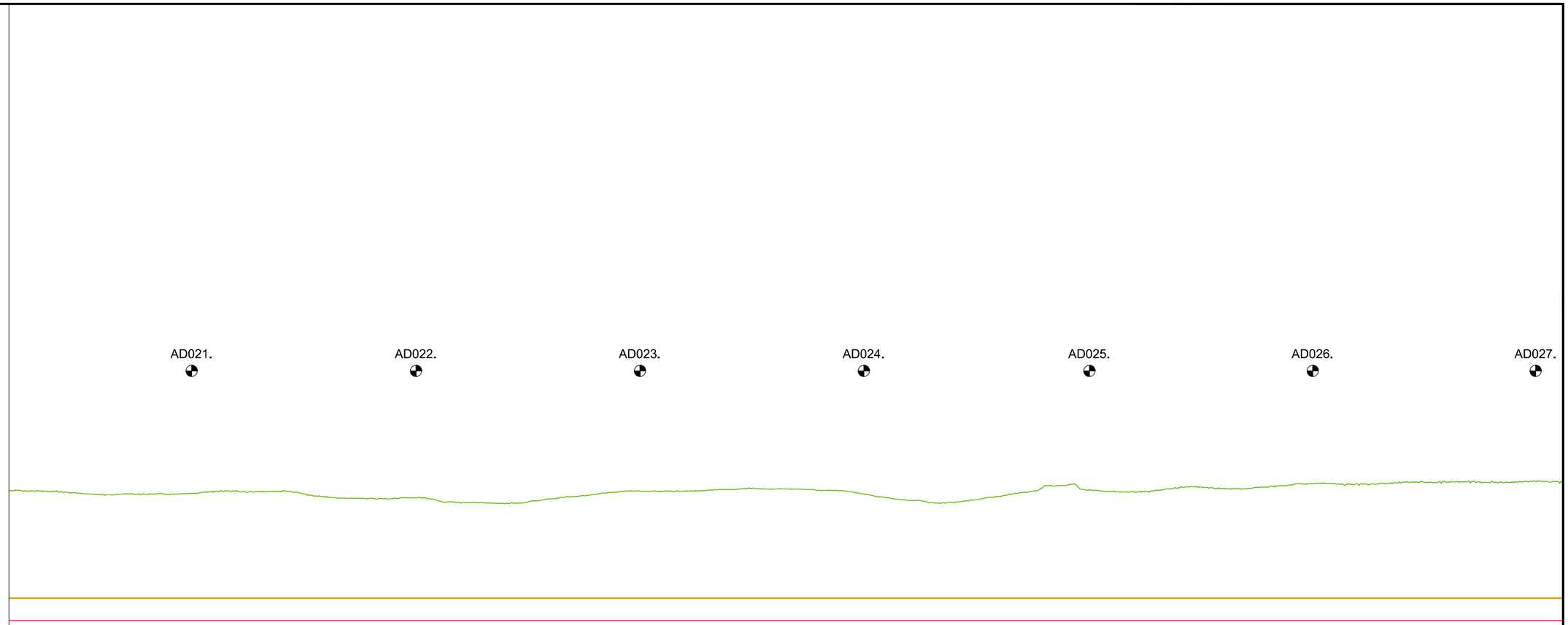

N.A.P.

KUNSTWERK GEGEVENS Meters t.o.v. N.A.P.																												
PROFIEL VAN VRIJE RUIMTE Meters t.o.v. N.A.P.	+3.92	+3.92	+3.92	+3.92	+3.92	+3.92	+3.92	+3.92	+3.92	+3.92	+3.92	+3.92	+3.92	+3.92	+3.92	+3.92	+3.92	+3.92	+3.92	+3.92	+3.92	+3.92	+3.92	+3.92	+3.92	+3.92	+3.92	+3.92
LEGGER Meters t.o.v. N.A.P.	+3.42	+3.42	+3.42	+3.42	+3.42	+3.42	+3.42	+3.42	+3.42	+3.42	+3.42	+3.42	+3.42	+3.42	+3.42	+3.42	+3.42	+3.42	+3.42	+3.42	+3.42	+3.42	+3.42	+3.42	+3.42	+3.42	+3.42	+3.42
BEHEERREGISTER Meters t.o.v. N.A.P.	+6.32	+6.25	+6.25	+6.28	+6.30	+6.22	+6.14	+6.17	+6.06	+6.09	+6.23	+6.31	+6.32	+6.37	+6.34	+6.22	+6.07	+6.15	+6.34	+6.33	+6.32	+6.39	+6.40	+6.49	+6.47	+6.51	+6.51	+6.53
AFSTANDEN Meters t.o.v. het nulpunt	2025.00	2050.00	2075.00	2100.00	2125.00	2150.00	2175.00	2200.00	2225.00	2250.00	2275.00	2300.00	2325.00	2350.00	2375.00	2400.00	2425.00	2450.00	2475.00	2500.00	2525.00	2550.00	2575.00	2600.00	2625.00	2650.00	2675.00	2700.00

LEGENDA

- Leggerprofiel.
- Profiel van Vrije Ruimte.
- Beheerprofiel.
- NAP
- Dijkpaal

Waterschap Rivierenland

Legger:	Noorder Lingedijk AD000. - AD114.		
Onderdeel:	Lengteprofiel Legger		
Dijkpaal traject: AD	*Met* 017 *Bladen*	*Bladnr:*	004
Formaat: A3	*Schaal:* 1:2000/1:1000	*Status:*	Vastgesteld
Opnamedatum:	*Getekend:* T-DAM	*Datum:*	2020
Behoort bij: Besluit 2020062575			

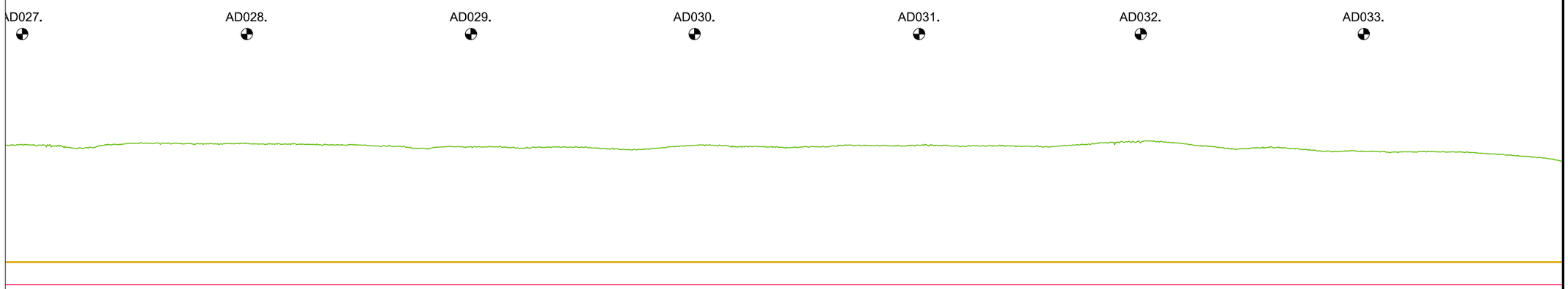

N.A.P.

KUNSTWERK GEGEVENS Meters t.o.v. N.A.P.																												
PROFIEL VAN VRIJE RUIMTE Meters t.o.v. N.A.P.	+3.92	+3.92	+3.92	+3.92	+3.92	+3.92	+3.92	+3.92	+3.92	+3.92	+3.92	+3.92	+3.92	+3.92	+3.92	+3.92	+3.92	+3.92	+3.92	+3.92	+3.92	+3.92	+3.92	+3.92	+3.92	+3.92	+3.92	+3.92
LEGGER Meters t.o.v. N.A.P.	+3.42	+3.42	+3.42	+3.42	+3.42	+3.42	+3.42	+3.42	+3.42	+3.42	+3.42	+3.42	+3.42	+3.42	+3.42	+3.42	+3.42	+3.42	+3.42	+3.42	+3.42	+3.42	+3.42	+3.42	+3.42	+3.42	+3.42	+3.42
BEHEERREGISTER Meters t.o.v. N.A.P.	+6.53	+6.46	+6.58	+6.56	+6.55	+6.55	+6.53	+6.45	+6.49	+6.48	+6.47	+6.43	+6.53	+6.49	+6.49	+6.52	+6.53	+6.51	+6.51	+6.55	+6.62	+6.51	+6.48	+6.39	+6.39	+6.38	+6.33	+6.25
AFSTANDEN Meters t.o.v. het nulpunt	2700.00	2725.00	2750.00	2775.00	2800.00	2825.00	2850.00	2875.00	2900.00	2925.00	2950.00	2975.00	3000.00	3025.00	3050.00	3075.00	3100.00	3125.00	3150.00	3175.00	3200.00	3225.00	3250.00	3275.00	3300.00	3325.00	3350.00	3375.00

LEGENDA

- Leggerprofiel.
- Profiel van Vrije Ruimte.
- Beheerprofiel.
- NAP
- Dijkpaal

Waterschap Rivierenland

Legger:	Noorder Lingedijk AD000. - AD114.		
Onderdeel:	Lengteprofiel Legger		
Dijkpaal traject: AD	*Met* 017 *Bladen*	*Bladnr:*	005
Formaat: A3	*Schaal:* 1:2000/1:1000	*Status:*	Vastgesteld
Opnamedatum:	*Getekend:* T-DAM	*Datum:*	2020
Behoort bij: Besluit 2020062575			

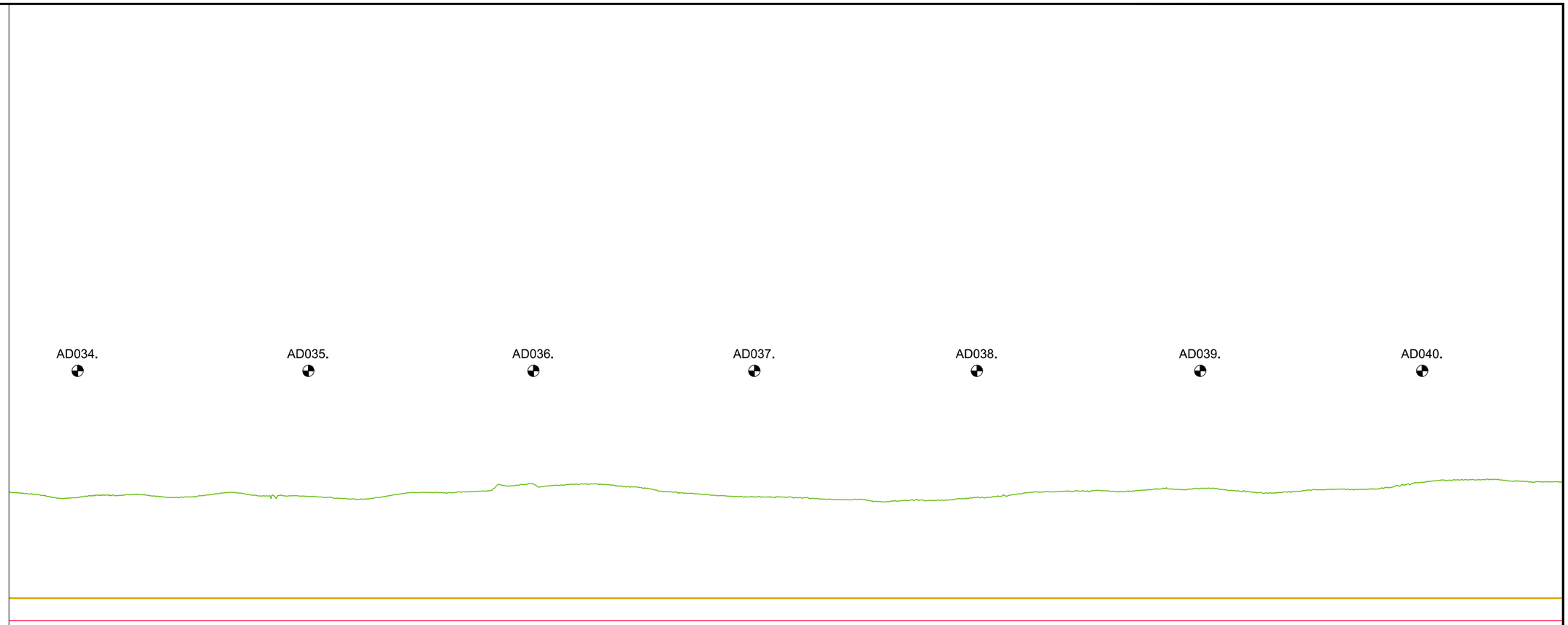

N.A.P.

KUNSTWERK GEGEVENS Meters t.o.v. N.A.P.																												
PROFIEL VAN VRIJE RUIMTE Meters t.o.v. N.A.P.	+3.92	+3.92	+3.92	+3.92	+3.92	+3.92	+3.92	+3.92	+3.92	+3.92	+3.92	+3.92	+3.92	+3.92	+3.92	+3.92	+3.92	+3.92	+3.92	+3.92	+3.92	+3.92	+3.92	+3.92	+3.92	+3.92	+3.92	+3.92
LEGGER Meters t.o.v. N.A.P.	+3.42	+3.42	+3.42	+3.42	+3.42	+3.42	+3.42	+3.42	+3.42	+3.42	+3.42	+3.42	+3.42	+3.42	+3.42	+3.42	+3.42	+3.42	+3.42	+3.42	+3.42	+3.42	+3.42	+3.42	+3.42	+3.42	+3.42	+3.42
BEHEERREGISTER Meters t.o.v. N.A.P.	+6.25	+6.21	+6.23	+6.21	+6.21	+6.20	+6.14	+6.28	+6.31	+6.42	+6.47	+6.37	+6.24	+6.18	+6.15	+6.08	+6.11	+6.16	+6.29	+6.33	+6.35	+6.38	+6.26	+6.34	+6.36	+6.54	+6.58	+6.52
AFSTANDEN Meters t.o.v. het nulpunt	3375.00	3400.00	3425.00	3450.00	3475.00	3500.00	3525.00	3550.00	3575.00	3600.00	3625.00	3650.00	3675.00	3700.00	3725.00	3750.00	3775.00	3800.00	3825.00	3850.00	3875.00	3900.00	3925.00	3950.00	3975.00	4000.00	4025.00	4050.00

LEGENDA

- Leggerprofiel.
- Profiel van Vrije Ruimte.
- Beheerprofiel.
- NAP
- Dijkpaal

Waterschap Rivierenland

Legger:	Noorder Lingedijk AD000. - AD114.		
Onderdeel:	Lengteprofiel Legger		
Dijkpaal traject: AD	*Met* 017 *Bladen*	*Bladnr:*	006
Formaat: A3	*Schaal:* 1:2000/1:1000	*Status:*	Vastgesteld
Opnamedatum:	*Getekend:* T-DAM	*Datum:*	2020
Behoort bij: Besluit 2020062575			

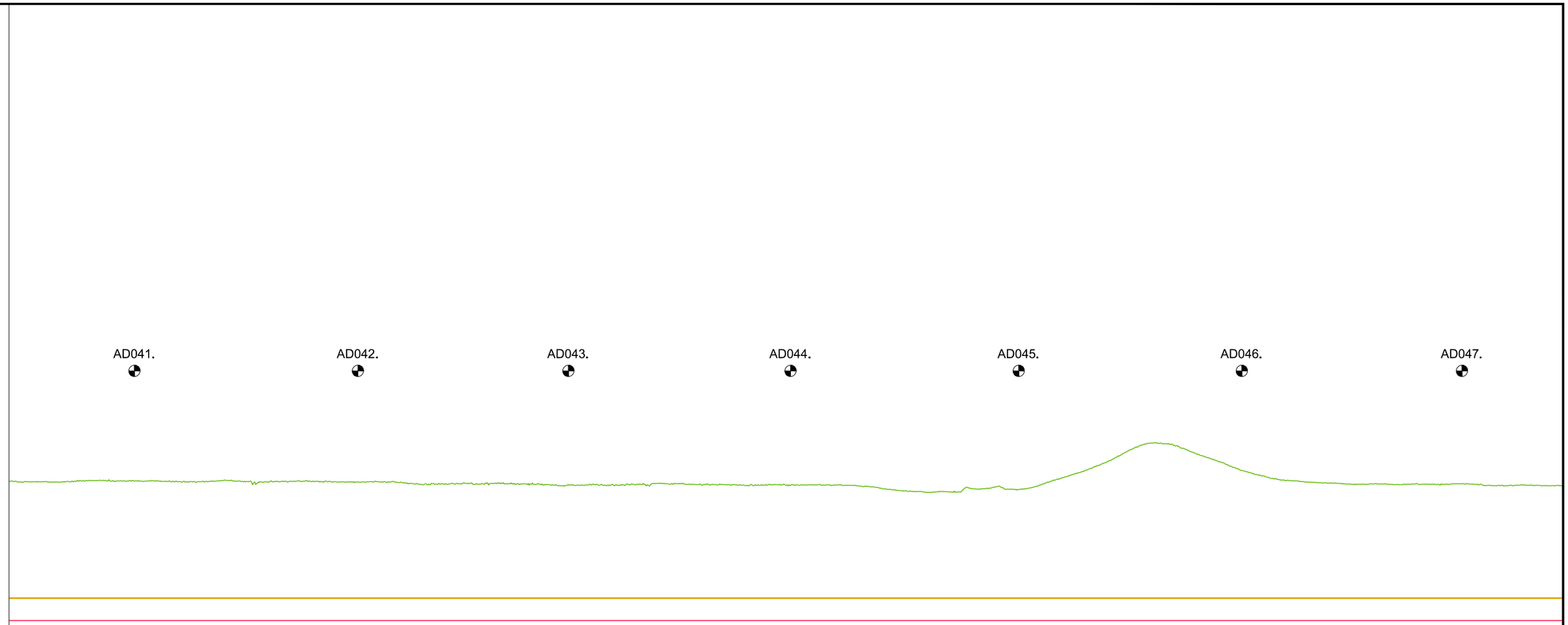

N.A.P.

KUNSTWERK GEGEVENS Meters t.o.v. N.A.P.																												
PROFIEL VAN VRIJE RUIMTE Meters t.o.v. N.A.P.	+3.92	+3.92	+3.92	+3.92	+3.92	+3.92	+3.92	+3.92	+3.92	+3.92	+3.92	+3.92	+3.92	+3.92	+3.92	+3.92	+3.92	+3.92	+3.92	+3.92	+3.92	+3.92	+3.92	+3.92	+3.92	+3.92	+3.92	+3.92
LEGGER Meters t.o.v. N.A.P.	+3.42	+3.42	+3.42	+3.42	+3.42	+3.42	+3.42	+3.42	+3.42	+3.42	+3.42	+3.42	+3.42	+3.42	+3.42	+3.42	+3.42	+3.42	+3.42	+3.42	+3.42	+3.42	+3.42	+3.42	+3.42	+3.42	+3.42	+3.42
BEHEERREGISTER Meters t.o.v. N.A.P.	+6.52	+6.55	+6.53	+6.52	+6.47	+6.53	+6.52	+6.46	+6.46	+6.46	+6.45	+6.45	+6.46	+6.44	+6.45	+6.41	+6.29	+6.37	+6.44	+6.86	+7.38	+7.07	+6.65	+6.50	+6.48	+6.47	+6.44	+6.43
AFSTANDEN Meters t.o.v. het nulpunt	4050.00	4075.00	4100.00	4125.00	4150.00	4175.00	4200.00	4225.00	4250.00	4275.00	4300.00	4325.00	4350.00	4375.00	4400.00	4425.00	4450.00	4475.00	4500.00	4525.00	4550.00	4575.00	4600.00	4625.00	4650.00	4675.00	4700.00	4725.00

LEGENDA

- Leggerprofiel.
- Profiel van Vrije Ruimte.
- Beheerprofiel.
- NAP
- Dijkpaal

Waterschap Rivierenland

Legger:	Noorder Lingedijk AD000. - AD114.		
Onderdeel:	Lengteprofiel Legger		
Dijkpaal traject: AD	*Met* 017 *Bladen*	*Bladnr:*	007
Formaat: A3	*Schaal:* 1:2000/1:1000	*Status:*	Vastgesteld
Opnamedatum:	*Getekend:* T-DAM	*Datum:*	2020
Behoort bij: Besluit 2020062575			

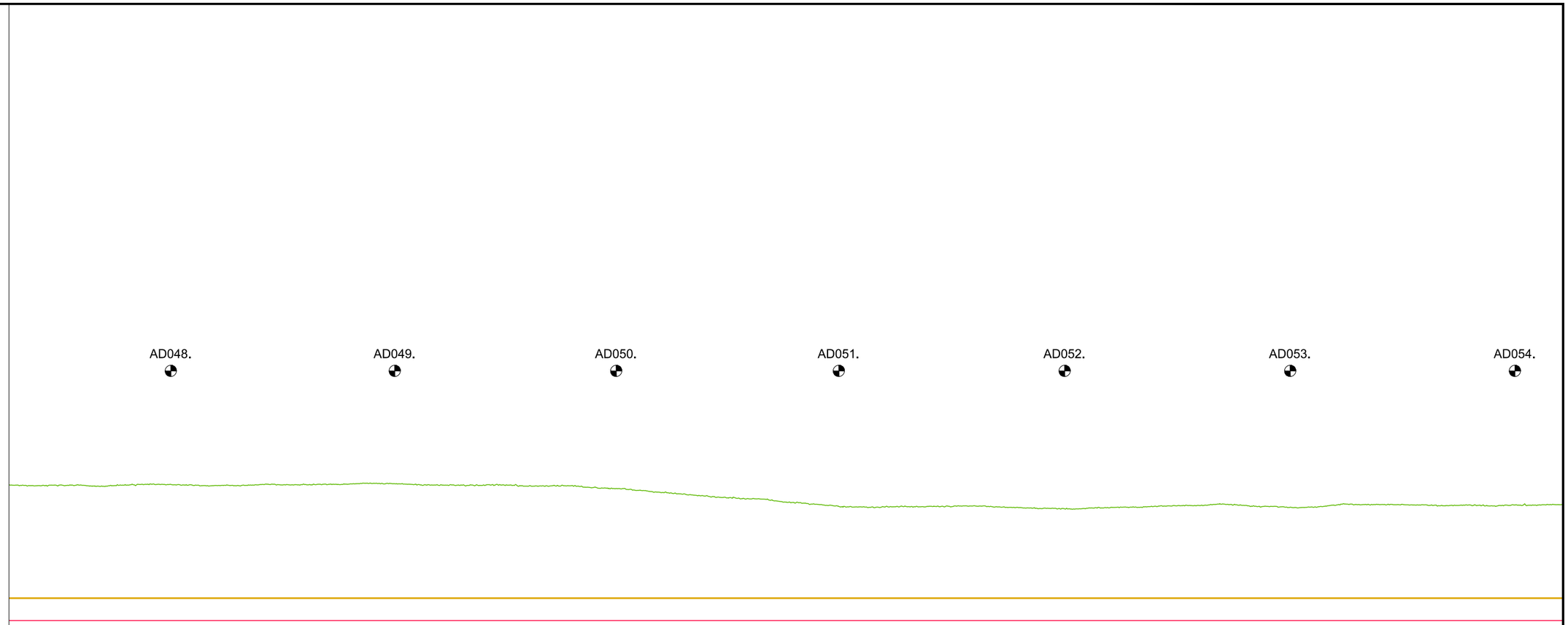

N.A.P.

KUNSTWERK GEGEVENS Meters t.o.v. N.A.P.																												
PROFIEL VAN VRIJE RUIMTE Meters t.o.v. N.A.P.	+3.92	+3.92	+3.92	+3.92	+3.92	+3.92	+3.92	+3.92	+3.92	+3.92	+3.92	+3.92	+3.92	+3.92	+3.92	+3.92	+3.92	+3.92	+3.92	+3.92	+3.92	+3.92	+3.92	+3.92	+3.92	+3.92	+3.92	+3.92
LEGGER Meters t.o.v. N.A.P.	+3.42	+3.42	+3.42	+3.42	+3.42	+3.42	+3.42	+3.42	+3.42	+3.42	+3.42	+3.42	+3.42	+3.42	+3.42	+3.42	+3.42	+3.42	+3.42	+3.42	+3.42	+3.42	+3.42	+3.42	+3.42	+3.42	+3.42	+3.42
BEHEERREGISTER Meters t.o.v. N.A.P.	+6.43	+6.44	+6.46	+6.45	+6.44	+6.45	+6.49	+6.46	+6.44	+6.42	+6.40	+6.33	+6.22	+6.14	+6.02	+5.95	+5.97	+5.98	+5.94	+5.94	+5.96	+5.99	+5.97	+5.95	+6.00	+6.01	+5.99	+6.00
AFSTANDEN Meters t.o.v. het nulpunt	4725.00	4750.00	4775.00	4800.00	4825.00	4850.00	4875.00	4900.00	4925.00	4950.00	4975.00	5000.00	5025.00	5050.00	5075.00	5100.00	5125.00	5150.00	5175.00	5200.00	5225.00	5250.00	5275.00	5300.00	5325.00	5350.00	5375.00	5400.00

LEGENDA

- Leggerprofiel.
- Profiel van Vrije Ruimte.
- Beheerprofiel.
- NAP
- Dijkpaal

Waterschap Rivierenland

Legger: Noorder Lingedijk AD000. - AD114.			
Onderdeel: Lengteprofiel Legger			
Dijkpaal traject: AD	*Met* 017 *Bladen*	*Bladnr:*	008
Formaat: A3	*Schaal:* 1:2000/1:1000	*Status:*	Vastgesteld
Opnamedatum:	*Getekend:* T-DAM	*Datum:*	2020
Behoort bij: Besluit 2020062575			

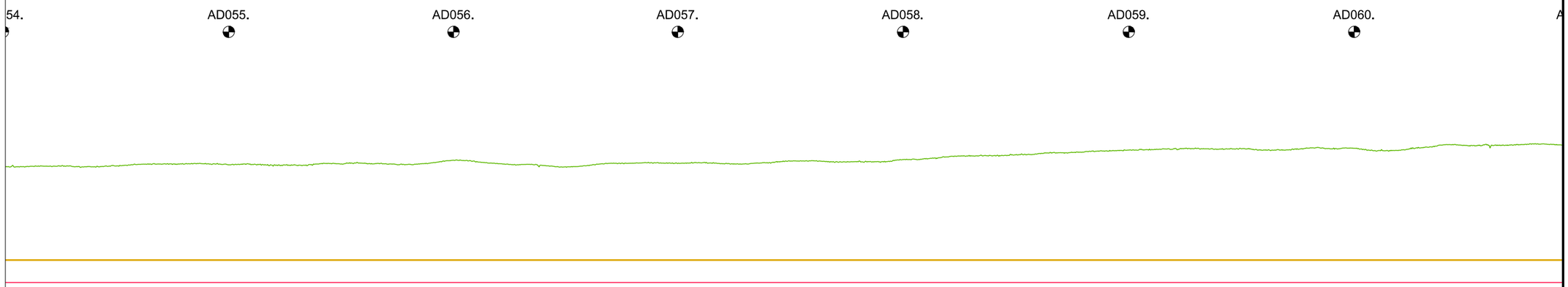

N.A.P.

	5400.00	5425.00	5450.00	5475.00	5500.00	5525.00	5550.00	5575.00	5600.00	5625.00	5650.00	5675.00	5700.00	5725.00	5750.00	5775.00	5800.00	5825.00	5850.00	5875.00	5900.00	5925.00	5950.00	5975.00	6000.00	6025.00	6050.00	6075.00
KUNSTWERK GEGEVENS Meters t.o.v. N.A.P.																												
PROFIEL VAN VRIJE RUIMTE Meters t.o.v. N.A.P.	+3.92	+3.92	+3.92	+3.92	+3.92	+3.92	+3.92	+3.92	+3.92	+3.92	+3.92	+3.92	+3.92	+3.92	+3.92	+3.92	+3.92	+3.92	+3.92	+3.92	+3.92	+3.92	+3.92	+3.92	+3.92	+3.92	+3.92	+3.92
LEGGER Meters t.o.v. N.A.P.	+3.42	+3.42	+3.42	+3.42	+3.42	+3.42	+3.42	+3.42	+3.42	+3.42	+3.42	+3.42	+3.42	+3.42	+3.42	+3.42	+3.42	+3.42	+3.42	+3.42	+3.42	+3.42	+3.42	+3.42	+3.42	+3.42	+3.42	+3.42
BEHEERREGISTER Meters t.o.v. N.A.P.	+6.00	+5.99	+6.05	+6.07	+6.06	+6.04	+6.08	+6.06	+6.13	+6.05	+6.02	+6.08	+6.09	+6.08	+6.13	+6.11	+6.17	+6.24	+6.28	+6.34	+6.38	+6.40	+6.37	+6.41	+6.37	+6.43	+6.48	+6.50
AFSTANDEN Meters t.o.v. het nulpunt																												

LEGENDA

- Leggerprofiel.
- Profiel van Vrije Ruimte.
- Beheerprofiel.
- NAP
- Dijkpaal

Waterschap Rivierenland

Legger: Noorder Lingedijk AD000. - AD114.			
Onderdeel: Lengteprofiel Legger			
Dijkpaal traject: AD	*Met* 017 *Bladen*	*Bladnr:*	009
Formaat: A3	*Schaal:* 1:2000/1:1000	*Status:*	Vastgesteld
Opnamedatum:	*Getekend:* T-DAM	*Datum:*	2020
Behoort bij: Besluit 2020062575			

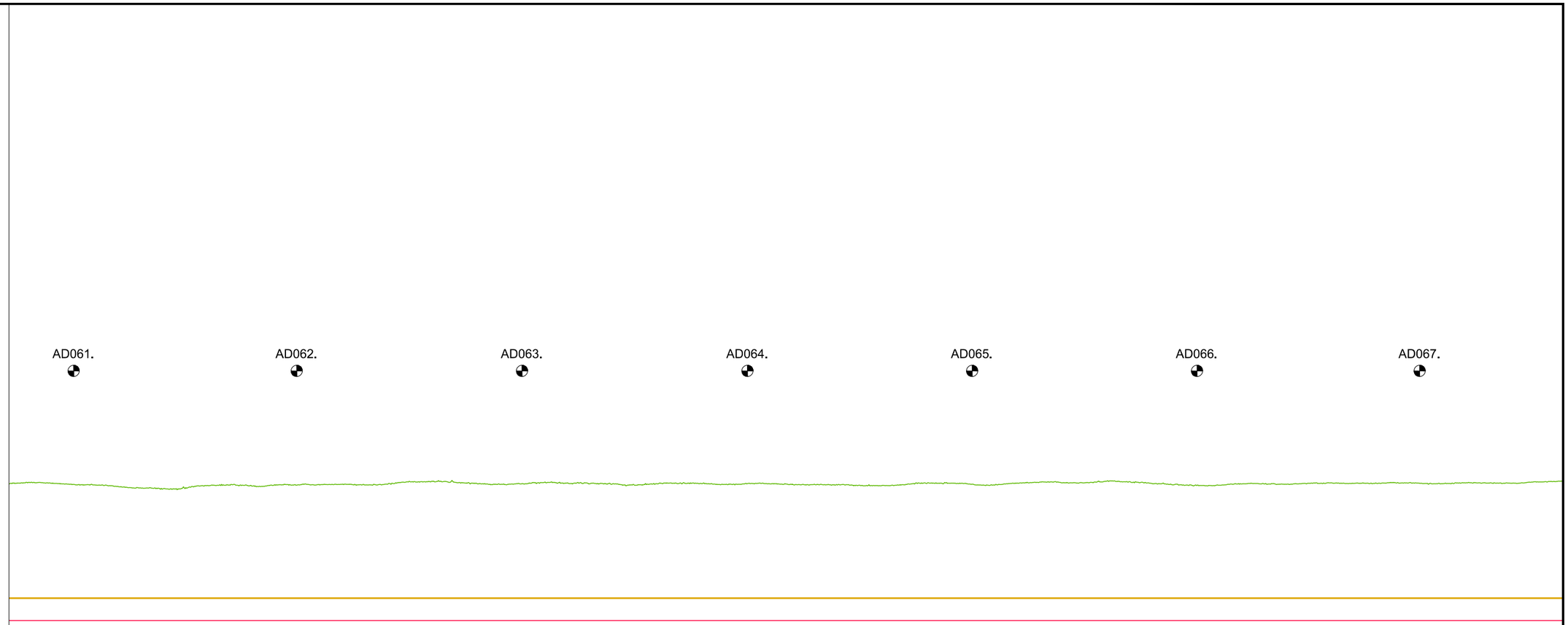

N.A.P.

KUNSTWERK GEGEVENS Meters t.o.v. N.A.P.																												
PROFIEL VAN VRIJE RUIMTE Meters t.o.v. N.A.P.	+3.92	+3.92	+3.92	+3.92	+3.92	+3.92	+3.92	+3.92	+3.92	+3.92	+3.92	+3.92	+3.92	+3.92	+3.92	+3.92	+3.92	+3.92	+3.92	+3.92	+3.92	+3.92	+3.92	+3.92	+3.92	+3.92	+3.92	
LEGGER Meters t.o.v. N.A.P.	+3.42	+3.42	+3.42	+3.42	+3.42	+3.42	+3.42	+3.42	+3.42	+3.42	+3.42	+3.42	+3.42	+3.42	+3.42	+3.42	+3.42	+3.42	+3.42	+3.42	+3.42	+3.42	+3.42	+3.42	+3.42	+3.42	+3.42	
BEHEERREGISTER Meters t.o.v. N.A.P.	+6.50	+6.46	+6.38	+6.43	+6.42	+6.45	+6.45	+6.52	+6.48	+6.50	+6.48	+6.47	+6.48	+6.49	+6.46	+6.44	+6.49	+6.44	+6.52	+6.53	+6.48	+6.44	+6.48	+6.49	+6.48	+6.48	+6.49	+6.53
AFSTANDEN Meters t.o.v. het nulpunt	6075.00	6100.00	6125.00	6150.00	6175.00	6200.00	6225.00	6250.00	6275.00	6300.00	6325.00	6350.00	6375.00	6400.00	6425.00	6450.00	6475.00	6500.00	6525.00	6550.00	6575.00	6600.00	6625.00	6650.00	6675.00	6700.00	6725.00	6750.00

LEGENDA

- Leggerprofiel.
- Profiel van Vrije Ruimte.
- Beheerprofiel.
- NAP
- Dijkpaal

Waterschap Rivierenland

Legger:	Noorder Lingedijk AD000. - AD114.		
Onderdeel:	Lengteprofiel Legger		
Dijkpaal traject: AD	*Met* 017 *Bladen*	*Bladnr:*	010
Formaat: A3	*Schaal:* 1:2000/1:1000	*Status:*	Vastgesteld
Opnamedatum:	*Getekend:* T-DAM	*Datum:*	2020
Behoort bij: Besluit 2020062575			

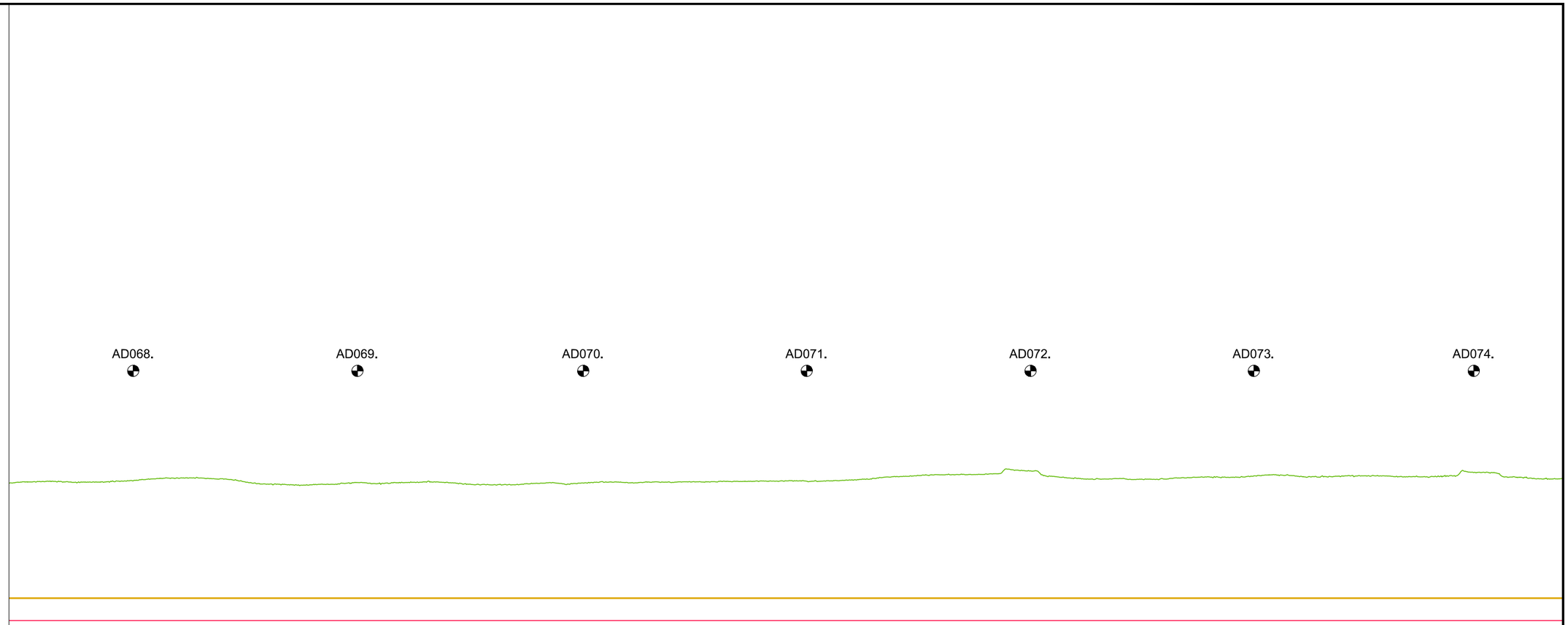

N.A.P.

KUNSTWERK GEGEVENS Meters t.o.v. N.A.P.																												
PROFIEL VAN VRIJE RUIMTE Meters t.o.v. N.A.P.	+3.92	+3.92	+3.92	+3.92	+3.92	+3.92	+3.92	+3.92	+3.92	+3.92	+3.92	+3.92	+3.92	+3.92	+3.92	+3.92	+3.92	+3.92	+3.92	+3.92	+3.92	+3.92	+3.92	+3.92	+3.92	+3.92	+3.92	+3.92
LEGGER Meters t.o.v. N.A.P.	+3.42	+3.42	+3.42	+3.42	+3.42	+3.42	+3.42	+3.42	+3.42	+3.42	+3.42	+3.42	+3.42	+3.42	+3.42	+3.42	+3.42	+3.42	+3.42	+3.42	+3.42	+3.42	+3.42	+3.42	+3.42	+3.42	+3.42	+3.42
BEHEERREGISTER Meters t.o.v. N.A.P.	+6.53	+6.52	+6.57	+6.61	+6.48	+6.46	+6.49	+6.52	+6.46	+6.49	+6.50	+6.52	+6.51	+6.54	+6.53	+6.60	+6.67	+6.69	+6.70	+6.59	+6.58	+6.63	+6.67	+6.62	+6.66	+6.64	+6.73	+6.59
AFSTANDEN Meters t.o.v. het nulpunt	6750.00	6775.00	6800.00	6825.00	6850.00	6875.00	6900.00	6925.00	6950.00	6975.00	7000.00	7025.00	7050.00	7075.00	7100.00	7125.00	7150.00	7175.00	7200.00	7225.00	7250.00	7275.00	7300.00	7325.00	7350.00	7375.00	74.00.00	74.25.00

LEGENDA

- Leggerprofiel.
- Profiel van Vrije Ruimte.
- Beheerprofiel.
- NAP
- Dijkpaal

Waterschap Rivierenland

Legger:	Noorder Lingedijk AD000. - AD114.		
Onderdeel:	Lengteprofiel Legger		
Dijkpaal traject: AD	*Met* 017 *Bladen*	*Bladnr:*	011
Formaat: A3	*Schaal:* 1:2000/1:1000	*Status:*	Vastgesteld
Opnamedatum:	*Getekend:* T-DAM	*Datum:*	2020
Behoort bij: Besluit 2020062575			

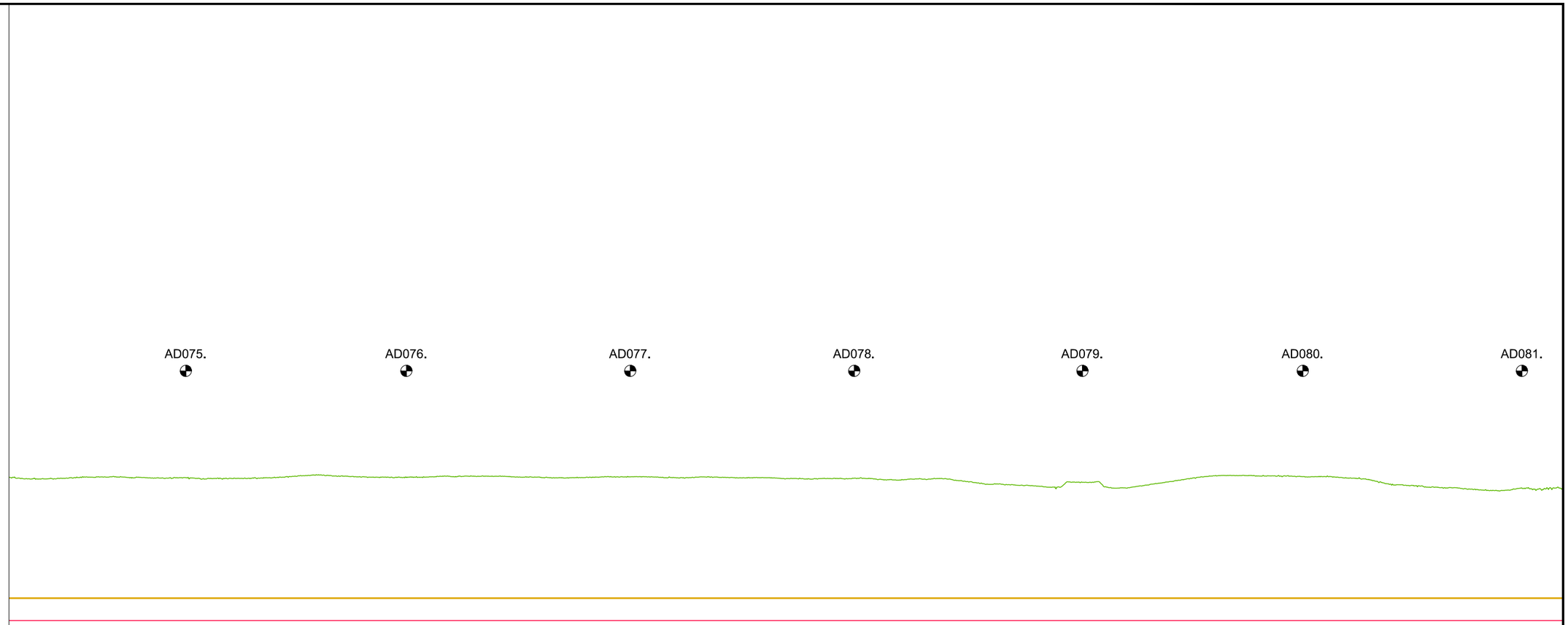

N.A.P.

KUNSTWERK GEGEVENS Meters t.o.v. N.A.P.																												
PROFIEL VAN VRIJE RUIMTE Meters t.o.v. N.A.P.	+3.92	+3.92	+3.92	+3.92	+3.92	+3.92	+3.92	+3.92	+3.92	+3.92	+3.92	+3.92	+3.92	+3.92	+3.92	+3.92	+3.92	+3.92	+3.92	+3.92	+3.92	+3.92	+3.92	+3.92	+3.92	+3.92	+3.92	+3.92
LEGGER Meters t.o.v. N.A.P.	+3.42	+3.42	+3.42	+3.42	+3.42	+3.42	+3.42	+3.42	+3.42	+3.42	+3.42	+3.42	+3.42	+3.42	+3.42	+3.42	+3.42	+3.42	+3.42	+3.42	+3.42	+3.42	+3.42	+3.42	+3.42	+3.42	+3.42	+3.42
BEHEERREGISTER Meters t.o.v. N.A.P.	+6.59	+6.62	+6.62	+6.59	+6.61	+6.67	+6.62	+6.63	+6.64	+6.63	+6.62	+6.63	+6.63	+6.61	+6.59	+6.59	+6.57	+6.48	+6.42	+6.52	+6.46	+6.64	+6.65	+6.64	+6.55	+6.40	+6.35	+6.33
AFSTANDEN Meters t.o.v. het nulpunt	7425.00	7450.00	7475.00	7500.00	7525.00	7550.00	7575.00	7600.00	7625.00	7650.00	7675.00	7700.00	7725.00	7750.00	7775.00	7800.00	7825.00	7850.00	7875.00	7900.00	7925.00	7950.00	7975.00	8000.00	8025.00	8050.00	8075.00	8100.00

LEGENDA

- Leggerprofiel.
- Profiel van Vrije Ruimte.
- Beheerprofiel.
- NAP
- Dijkpaal

Waterschap Rivierenland

Legger:	Noorder Lingedijk AD000. - AD114.		
Onderdeel:	Lengteprofiel Legger		
Dijkpaal traject: AD	*Met* 017 *Bladen*	*Bladnr:*	012
Formaat: A3	*Schaal:* 1:2000/1:1000	*Status:*	Vastgesteld
Opnamedatum:	*Getekend:* T-DAM	*Datum:*	2020
Behoort bij: Besluit 2020062575			

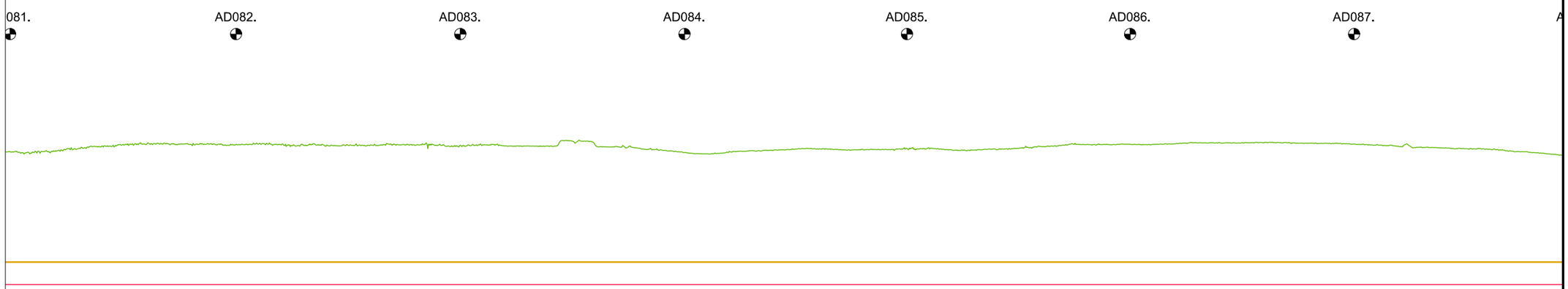

N.A.P.

KUNSTWERK GEGEVENS Meters t.o.v. N.A.P.																												
PROFIEL VAN VRIJE RUIMTE Meters t.o.v. N.A.P.	+3.92	+3.92	+3.92	+3.92	+3.92	+3.92	+3.92	+3.92	+3.92	+3.92	+3.92	+3.92	+3.92	+3.92	+3.92	+3.92	+3.92	+3.92	+3.92	+3.92	+3.92	+3.92	+3.92	+3.92	+3.92	+3.92	+3.92	+3.92
LEGGER Meters t.o.v. N.A.P.	+3.42	+3.42	+3.42	+3.42	+3.42	+3.42	+3.42	+3.42	+3.42	+3.42	+3.42	+3.42	+3.42	+3.42	+3.42	+3.42	+3.42	+3.42	+3.42	+3.42	+3.42	+3.42	+3.42	+3.42	+3.42	+3.42	+3.42	+3.42
BEHEERREGISTER Meters t.o.v. N.A.P.	+6.33	+6.45	+6.55	+6.54	+6.55	+6.54	+6.51	+6.56	+6.53	+6.50	+6.61	+6.43	+6.33	+6.40	+6.45	+6.43	+6.45	+6.43	+6.50	+6.54	+6.54	+6.57	+6.58	+6.56	+6.53	+6.47	+6.44	+6.35
AFSTANDEN Meters t.o.v. het nulpunt	8100.00	8125.00	8150.00	8175.00	8200.00	8225.00	8250.00	8275.00	8300.00	8325.00	8350.00	8375.00	8400.00	8425.00	8450.00	8475.00	8500.00	8525.00	8550.00	8575.00	8600.00	8625.00	8650.00	8675.00	8700.00	8725.00	8750.00	8775.00

LEGENDA

- Leggerprofiel.
- Profiel van Vrije Ruimte.
- Beheerprofiel.
- NAP
- Dijkpaal

Waterschap Rivierenland

Legger:	Noorder Lingedijk AD000. - AD114.		
Onderdeel:	Lengteprofiel Legger		
Dijkpaal traject: AD	*Met* 017 *Bladen*	*Bladnr:*	013
Formaat: A3	*Schaal:* 1:2000/1:1000	*Status:*	Vastgesteld
Opnamedatum:	*Getekend:* T-DAM	*Datum:*	2020
Behoort bij: Besluit 2020062575			

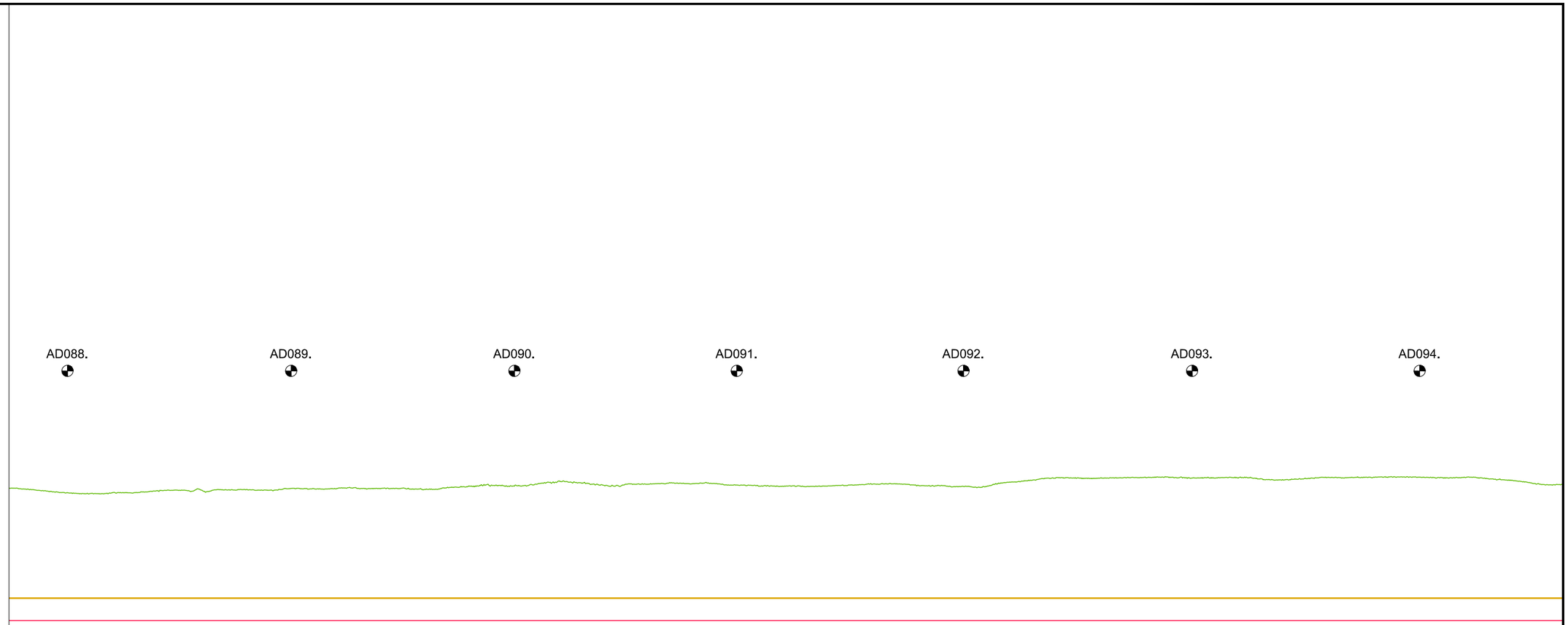

N.A.P.

KUNSTWERK GEGEVENS Meters t.o.v. N.A.P.																												
PROFIEL VAN VRIJE RUIMTE Meters t.o.v. N.A.P.	+3.92	+3.92	+3.92	+3.92	+3.92	+3.92	+3.92	+3.92	+3.92	+3.92	+3.92	+3.92	+3.92	+3.92	+3.92	+3.92	+3.92	+3.92	+3.92	+3.92	+3.92	+3.92	+3.92	+3.92	+3.92	+3.92	+3.92	+3.92
LEGGER Meters t.o.v. N.A.P.	+3.42	+3.42	+3.42	+3.42	+3.42	+3.42	+3.42	+3.42	+3.42	+3.42	+3.42	+3.42	+3.42	+3.42	+3.42	+3.42	+3.42	+3.42	+3.42	+3.42	+3.42	+3.42	+3.42	+3.42	+3.42	+3.42	+3.42	+3.42
BEHEERREGISTER Meters t.o.v. N.A.P.	+6.35	+6.25	+6.30	+6.34	+6.33	+6.37	+6.37	+6.35	+6.44	+6.47	+6.47	+6.47	+6.50	+6.42	+6.42	+6.47	+6.43	+6.41	+6.59	+6.60	+6.62	+6.62	+6.57	+6.62	+6.63	+6.62	+6.59	+6.46
AFSTANDEN Meters t.o.v. het nulpunt	8775.00	8800.00	8825.00	8850.00	8875.00	8900.00	8925.00	8950.00	8975.00	9000.00	9025.00	9050.00	9075.00	9100.00	9125.00	9150.00	9175.00	9200.00	9225.00	9250.00	9275.00	9300.00	9325.00	9350.00	9375.00	9400.00	9425.00	9450.00

LEGENDA

- Leggerprofiel.
- Profiel van Vrije Ruimte.
- Beheerprofiel.
- NAP
- Dijkpaal

Waterschap Rivierenland

Legger:	Noorder Lingedijk AD000. - AD114.		
Onderdeel:	Lengteprofiel Legger		
Dijkpaal traject: AD	*Met* 017 *Bladen*	*Bladnr:*	014
Formaat: A3	*Schaal:* 1:2000/1:1000	*Status:*	Vastgesteld
Opnamedatum:	*Getekend:* T-DAM	*Datum:*	2020
Behoort bij: Besluit 2020062575			

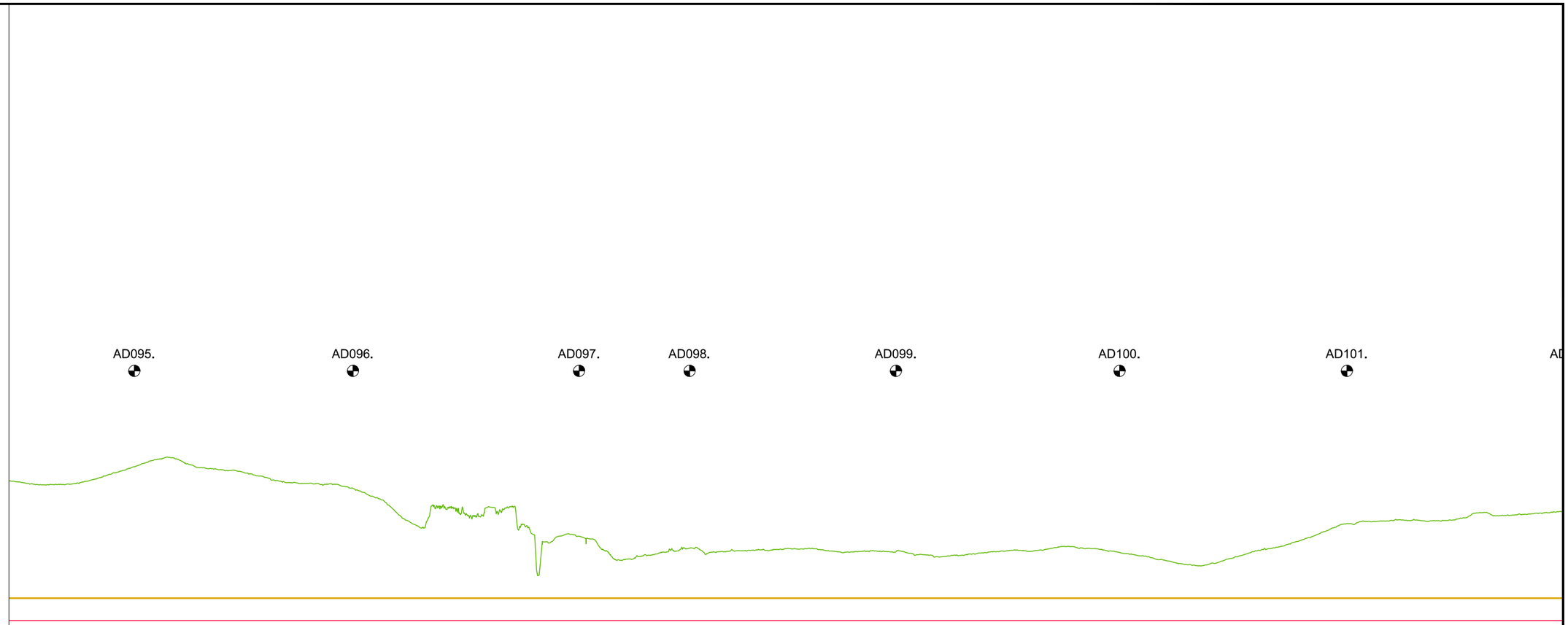

N.A.P.

KUNSTWERK GEGEVENS Meters t.o.v. N.A.P.																												
PROFIEL VAN VRIJE RUIMTE Meters t.o.v. N.A.P.	+3.92	+3.92	+3.92	+3.92	+3.92	+3.92	+3.92	+3.92	+3.92	+3.92	+3.92	+3.92	+3.92	+3.92	+3.92	+3.92	+3.92	+3.92	+3.92	+3.92	+3.92	+3.92	+3.92	+3.92	+3.92	+3.92	+3.92	
LEGGER Meters t.o.v. N.A.P.	+3.42	+3.42	+3.42	+3.42	+3.42	+3.42	+3.42	+3.42	+3.42	+3.42	+3.42	+3.42	+3.42	+3.42	+3.42	+3.42	+3.42	+3.42	+3.42	+3.42	+3.42	+3.42	+3.42	+3.42	+3.42	+3.42	+3.42	
BEHEERREGISTER Meters t.o.v. N.A.P.	+6.46	+6.57	+6.97	+6.84	+6.65	+6.48	+6.20	+5.70	+5.81	+4.63	+5.20	+4.88	+4.93	+5.01	+5.01	+4.98	+4.88	+4.94	+4.99	+5.01	+4.80	+4.70	+5.01	+5.40	+5.64	+5.65	+5.79	+5.83
AFSTANDEN Meters t.o.v. het nulpunt	9450.00	9475.00	9500.00	9525.00	9550.00	9575.00	9600.00	9625.00	9650.00	9675.00	9700.00	9725.00	9750.00	9775.00	9800.00	9825.00	9850.00	9875.00	9900.00	9925.00	9950.00	9975.00	10000.00	10025.00	10050.00	10075.00	10100.00	10125.00

LEGENDA

- Leggerprofiel.
- Profiel van Vrije Ruimte.
- Beheerprofiel.
- NAP
- Dijkpaal

Waterschap Rivierenland

Legger: Noorder Lingedijk AD000. - AD114.			
Onderdeel: Lengteprofiel Legger			
Dijkpaal traject: AD	*Met* 017 *Bladen*	*Bladnr:*	015
Formaat: A3	*Schaal:* 1:2000/1:1000	*Status:*	Vastgesteld
Opnamedatum:	*Getekend:* T-DAM	*Datum:*	2020
Behoort bij: Besluit 2020062575			

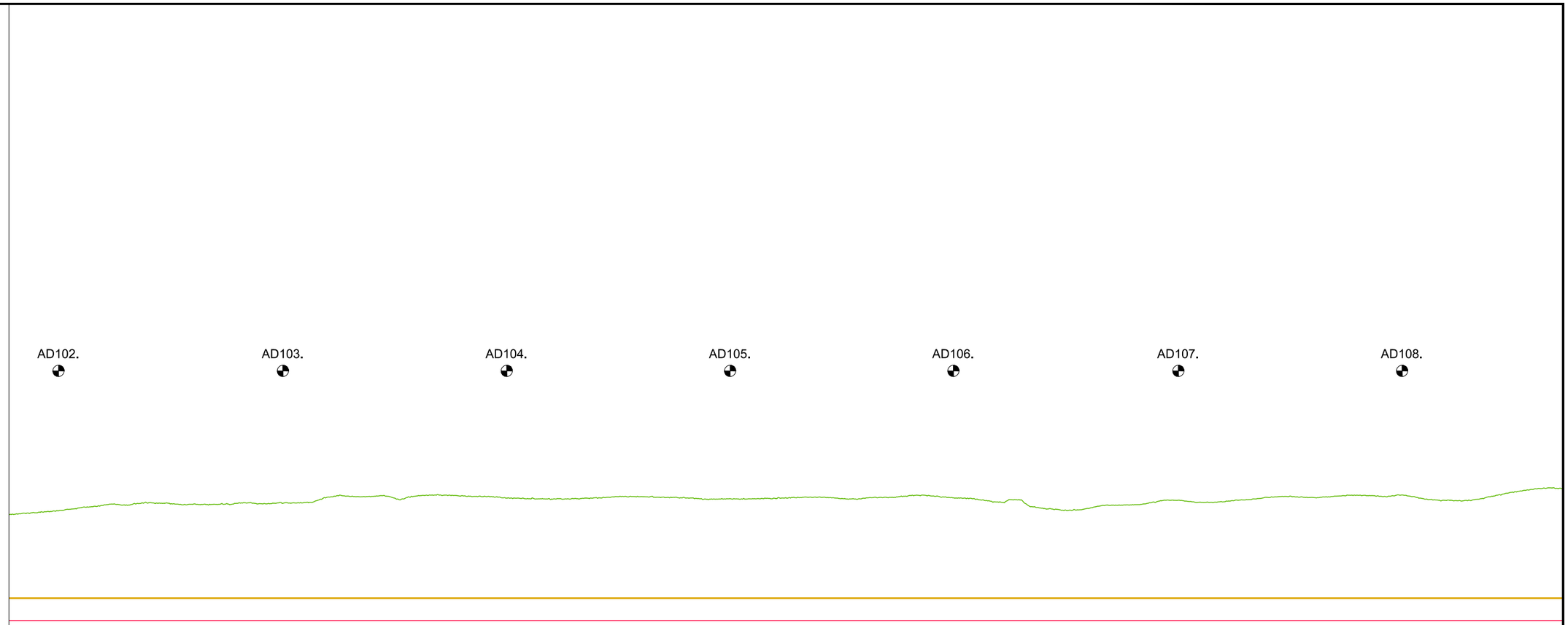

N.A.P.

KUNSTWERK GEGEVENS Meters t.o.v. N.A.P.																												
PROFIEL VAN VRIJE RUIMTE Meters t.o.v. N.A.P.	+3.92	+3.92	+3.92	+3.92	+3.92	+3.92	+3.92	+3.92	+3.92	+3.92	+3.92	+3.92	+3.92	+3.92	+3.92	+3.92	+3.92	+3.92	+3.92	+3.92	+3.92	+3.92	+3.92	+3.92	+3.92	+3.92	+3.92	+3.92
LEGGER Meters t.o.v. N.A.P.	+3.42	+3.42	+3.42	+3.42	+3.42	+3.42	+3.42	+3.42	+3.42	+3.42	+3.42	+3.42	+3.42	+3.42	+3.42	+3.42	+3.42	+3.42	+3.42	+3.42	+3.42	+3.42	+3.42	+3.42	+3.42	+3.42	+3.42	+3.42
BEHEERREGISTER Meters t.o.v. N.A.P.	+5.83	+5.96	+6.06	+6.02	+6.03	+6.07	+6.20	+6.22	+6.19	+6.14	+6.16	+6.18	+6.14	+6.15	+6.17	+6.17	+6.22	+6.10	+5.94	+5.97	+6.06	+6.06	+6.17	+6.17	+6.20	+6.12	+6.18	+6.38
AFSTANDEN Meters t.o.v. het nulpunt	10125.00	10150.00	10175.00	10200.00	10225.00	10250.00	10275.00	10300.00	10325.00	10350.00	10375.00	10400.00	10425.00	10450.00	10475.00	10500.00	10525.00	10550.00	10575.00	10600.00	10625.00	10650.00	10675.00	10700.00	10725.00	10750.00	10775.00	10800.00

LEGENDA

- Leggerprofiel.
- Profiel van Vrije Ruimte.
- Beheerprofiel.
- NAP
- Dijkpaal

Waterschap Rivierenland

Legger: Noorder Lingedijk AD000. - AD114.			
Onderdeel: Lengteprofiel Legger			
Dijkpaal traject: AD	*Met* 017 *Bladen*	*Bladnr:*	016
Formaat: A3	*Schaal:* 1:2000/1:1000	*Status:*	Vastgesteld
Opnamedatum:	*Getekend:* T-DAM	*Datum:*	2020
Behoort bij: Besluit 2020062575			

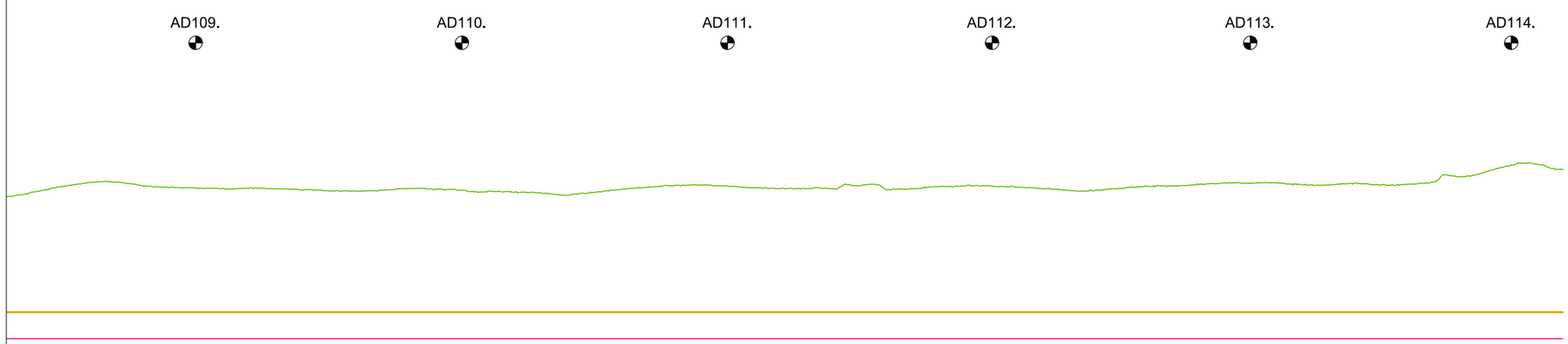

N.A.P.

KUNSTWERK GEGEVENS Meters t.o.v. N.A.P.																									
PROFIEL VAN VRIJE RUIMTE Meters t.o.v. N.A.P.	+3.92	+3.92	+3.92	+3.92	+3.92	+3.92	+3.92	+3.92	+3.92	+3.92	+3.92	+3.92	+3.92	+3.92	+3.92	+3.92	+3.92	+3.92	+3.92	+3.92	+3.92	+3.92	+3.92	+3.92	
LEGGER Meters t.o.v. N.A.P.	+3.42	+3.42	+3.42	+3.42	+3.42	+3.42	+3.42	+3.42	+3.42	+3.42	+3.42	+3.42	+3.42	+3.42	+3.42	+3.42	+3.42	+3.42	+3.42	+3.42	+3.42	+3.42	+3.42	+3.42	
BEHEERREGISTER Meters t.o.v. N.A.P.	+6.18	+6.38	+6.28	+6.25	+6.24	+6.20	+6.25	+6.20	+6.13	+6.25	+6.32	+6.26	+6.25	+6.25	+6.30	+6.26	+6.21	+6.30	+6.36	+6.34	+6.35	+6.35	+6.60	+6.61	
AFSTANDEN Meters t.o.v. het nulpunt	10775.00	10800.00	10825.00	10850.00	10875.00	10900.00	10925.00	10950.00	10975.00	11000.00	11025.00	11050.00	11075.00	11100.00	11125.00	11150.00	11175.00	11200.00	11225.00	11250.00	11275.00	11300.00	11325.00	11350.00	

LEGENDA

- Leggerprofiel.
- Profiel van Vrije Ruimte.
- Beheerprofiel.
- NAP
- Dijkpaal

Waterschap Rivierenland

Legger:	Noorder Lingedijk AD000. - AD114.		
Onderdeel:	Lengteprofiel Legger		
Dijkpaal traject: AD	*Met* 017 *Bladen*	*Bladnr:*	017
Formaat: A3	*Schaal:* 1:2000/1:1000	*Status:*	Vastgesteld
Opnamedatum:	*Getekend:* T-DAM	*Datum:*	2020
Behoort bij: Besluit 2020062575			