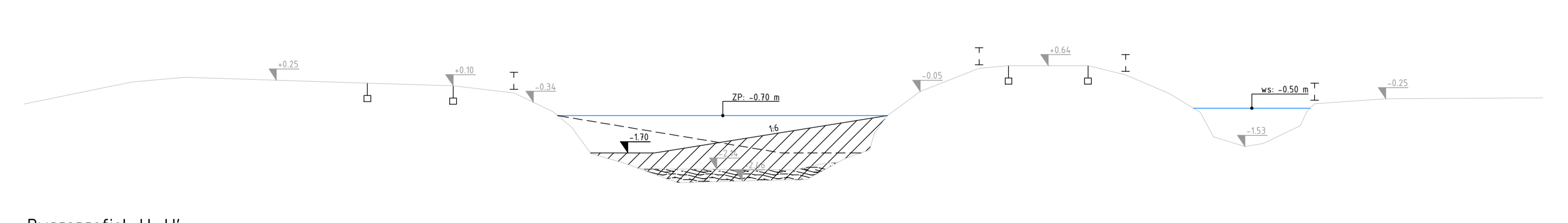
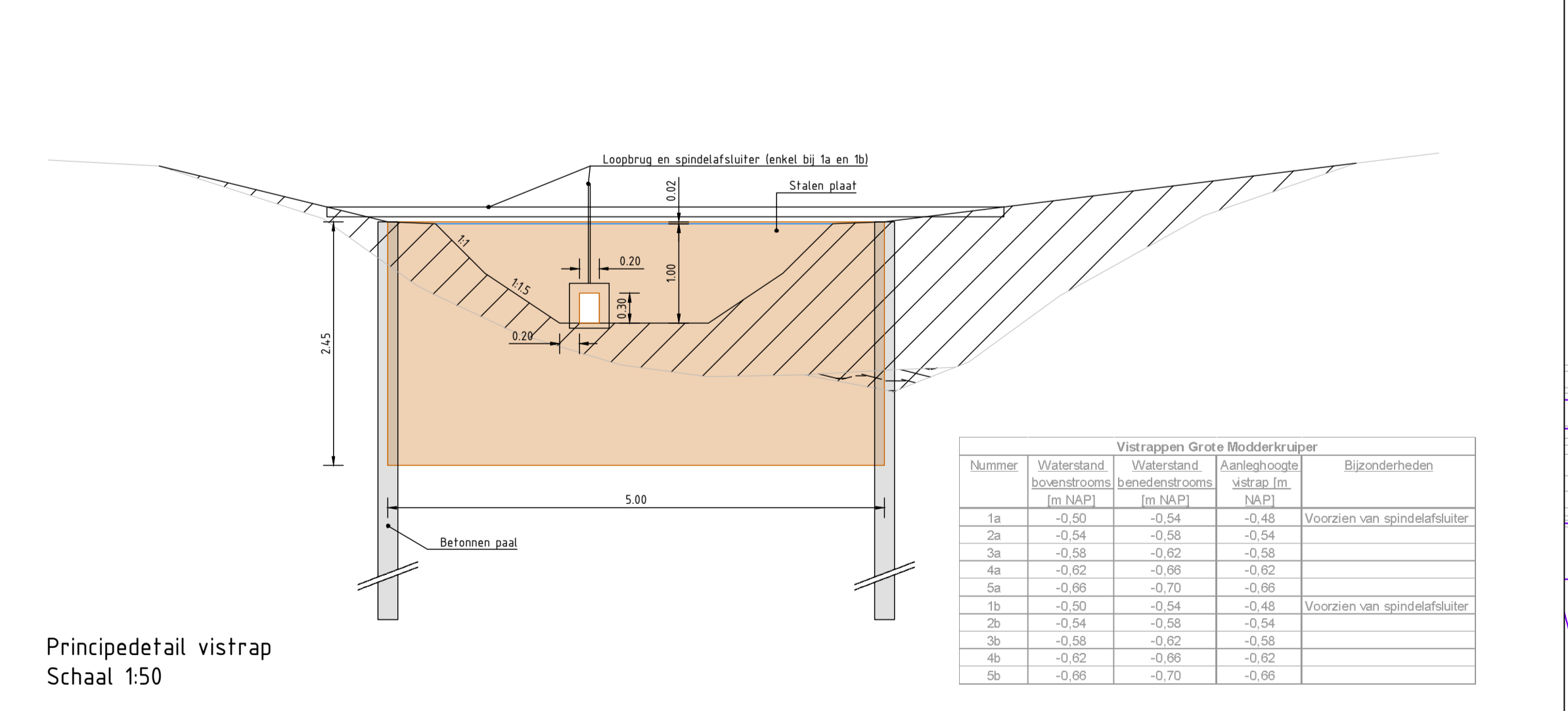
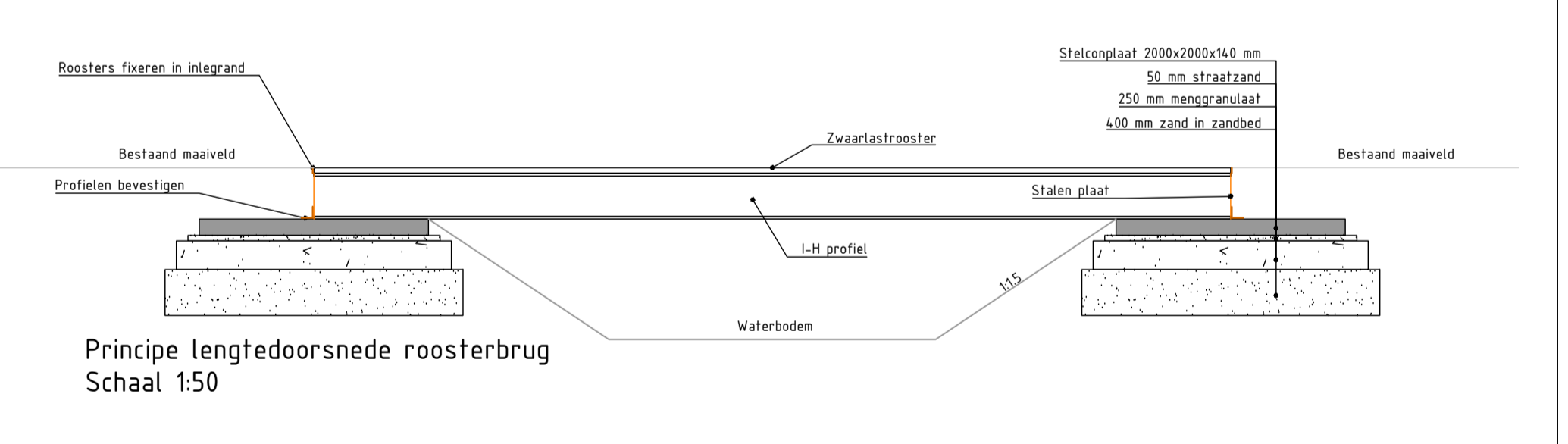
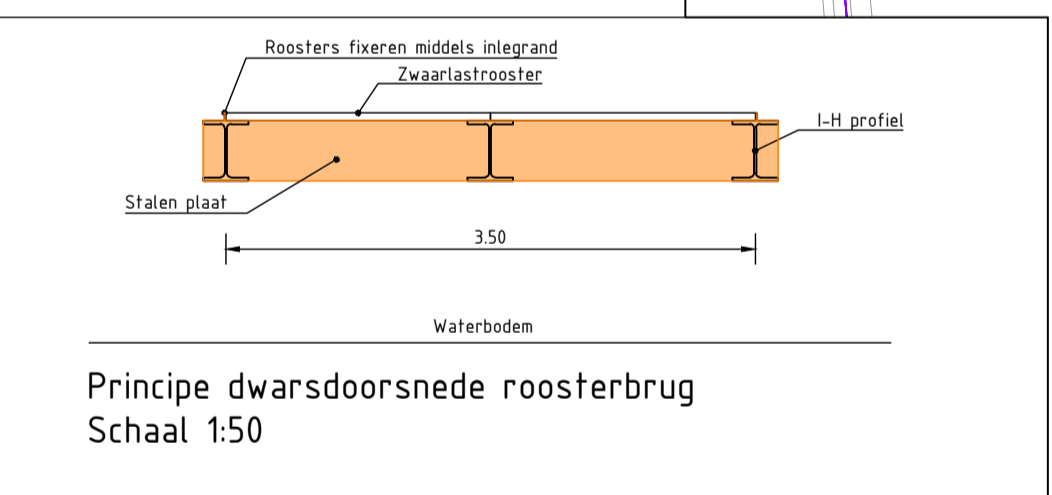
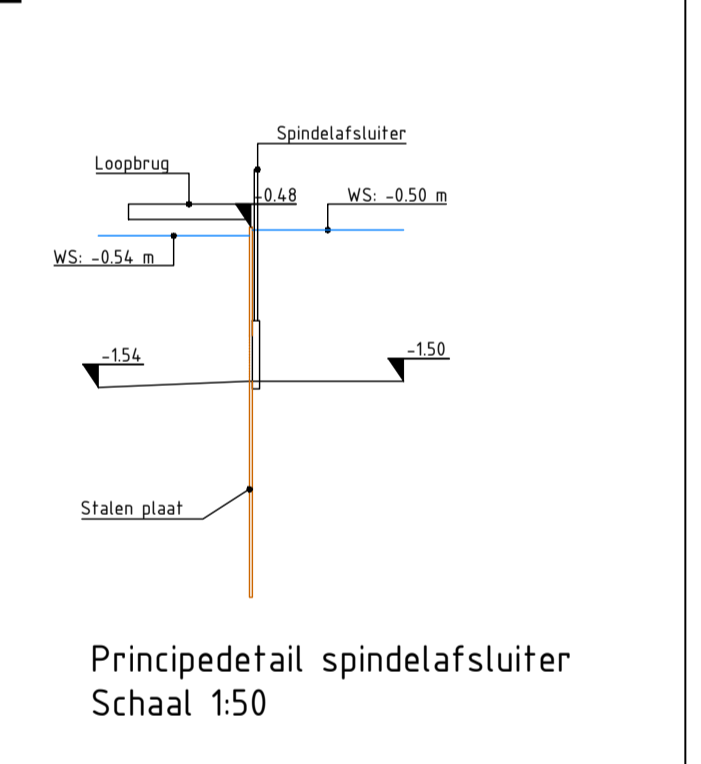


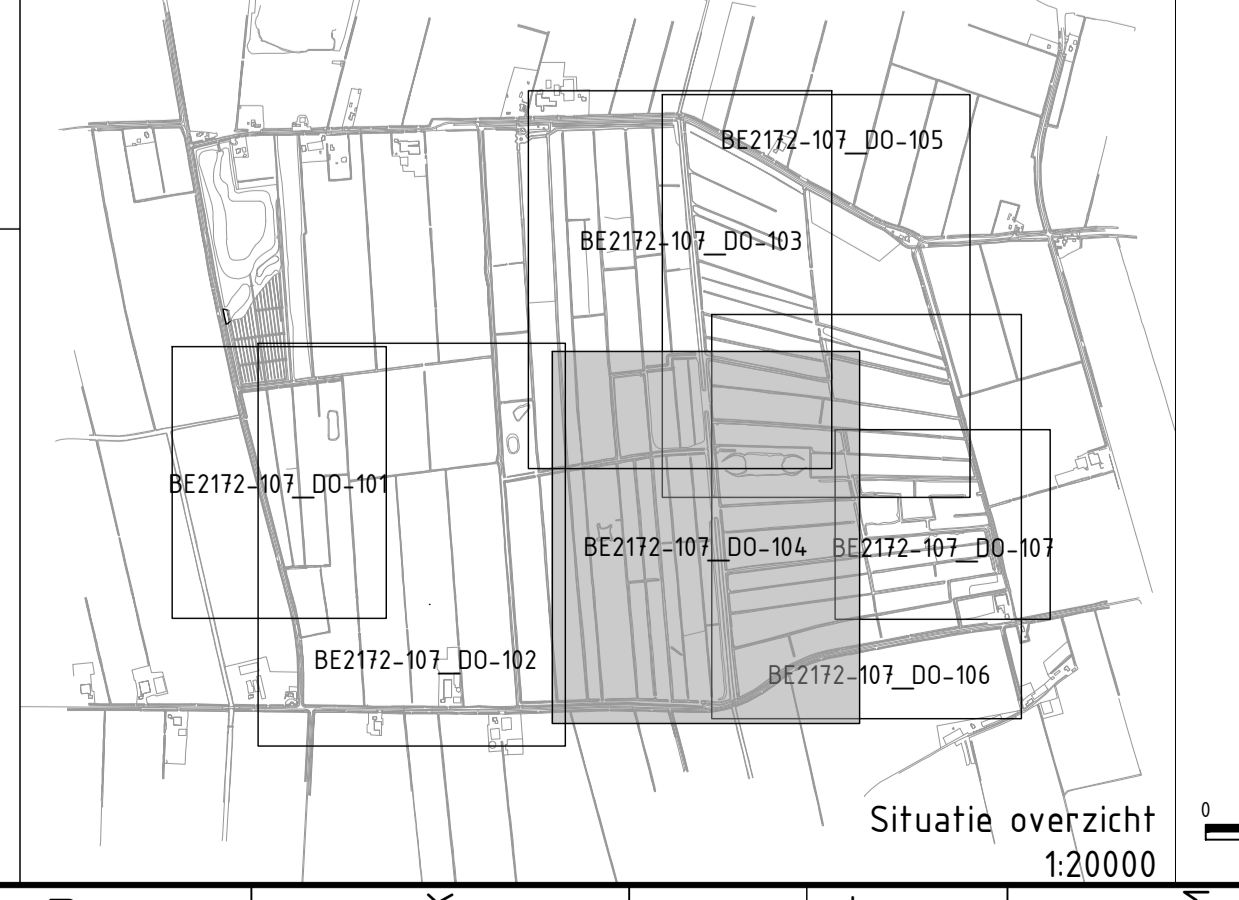
Indicatieve ligging te behouden oude populieren. In het veld exacte ligging bepalen. O.v.v. de ligging wordt de definitieve ligging van de greppels bepaald.

Deels ontgraven talud en achterliggend maaiveld tot -0.60 NAP. Contour is indicatief, exact te bepalen in het veld.



Legenda

- Kadastrale grens
- Migratielroute Grote modderkruper
- Verwijderen bos
- Verwijderen rasters
- Aanbrengen rasters
- Verwijderen poort
- Verwijderen slagboom
- Aanbrengen dan
- Verwijderen duiker incl. nummering
- Verwijderen stuw incl. nummering
- Verwijderen duiker met stuw incl. nummering
- Aanbrengen roosterbrug
- Aanbrengen duiker incl. nummering
- Aanbrengen stuw incl. nummering
- Vervangen stuw incl. nummering
- Aanbrengen vistrap (rijplaat 500x2x250 mm)
- Bestaand talud handhaven
- Aanbrengen nieuw talud
- Aanbrengen voorde
- Aanbrengen drempel
- Vispasseerbare stuw
- Nieuw
- Aanvullen grond
- Ontgraven slob
- Huidig
- Kantverharding
- Kant onderhoudspad
- Weg-as



Waterschap Rivierland - Brabants Landschap

project: **Andelsch Broek Pompveld**

omschrijving: **Overzichtstekening Verbinding Andelsch Broek en Pompveld Zuidelijk deel**

documentatie: Definitief | 2

documentnummer: BE2172-107_DO-104

1:1000 Definitief ontwerp

Royal HaskoningDHV