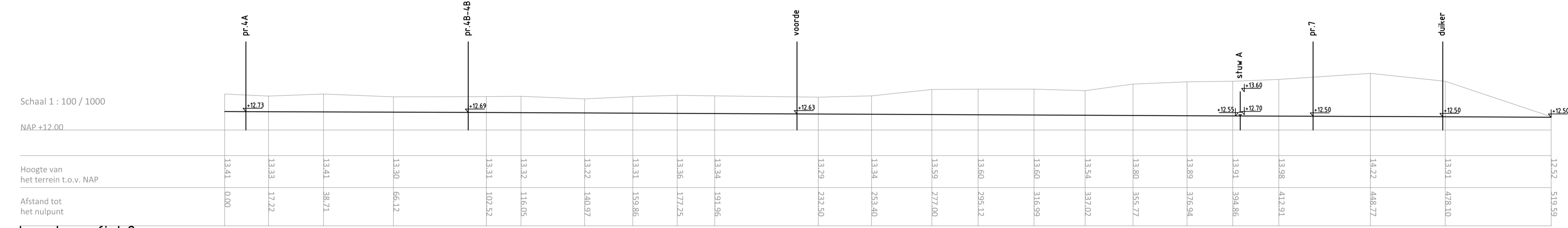
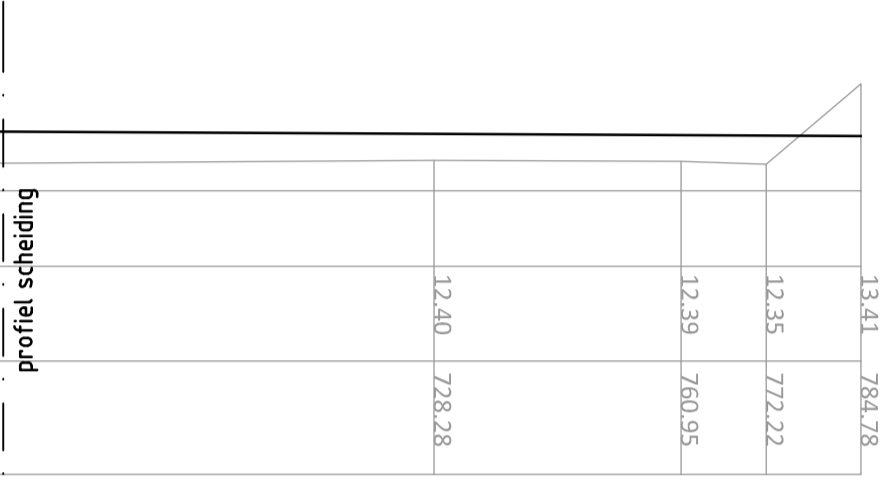
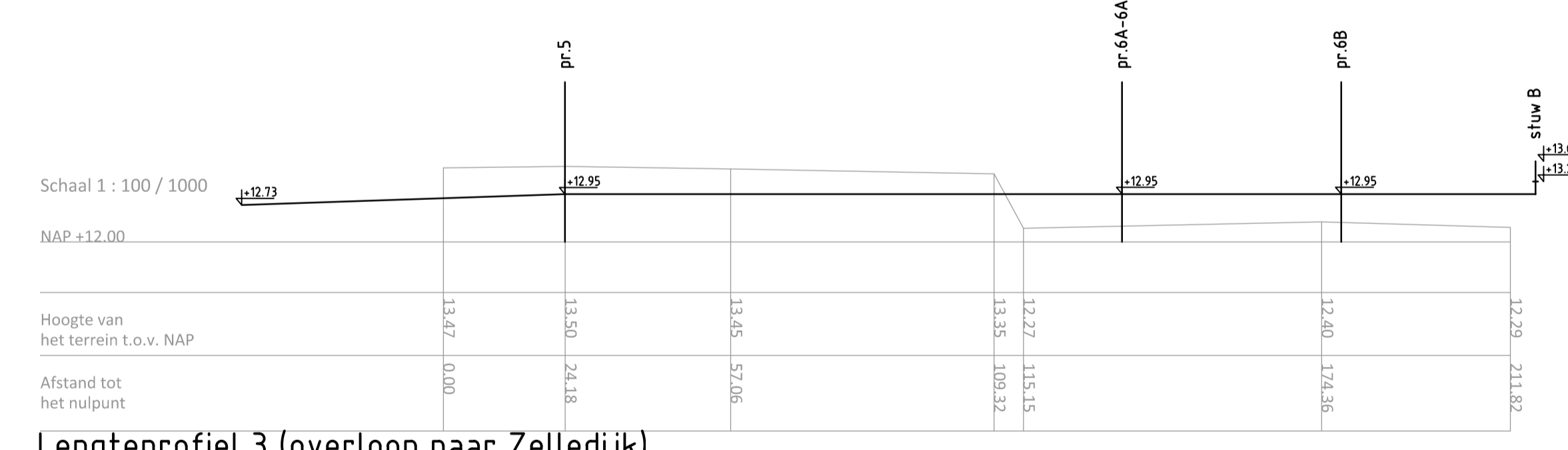


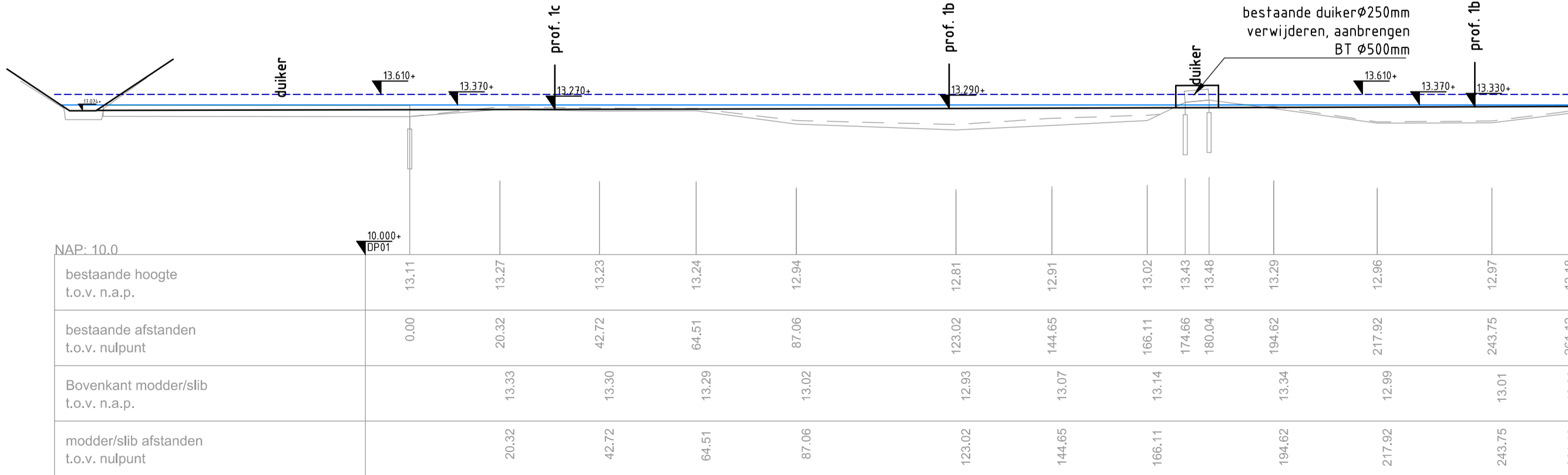
Lengteprofiel 1
schaal 1:100/1000



Lengteprofiel 2
schaal 1:100/1000



Lengteprofiel 3 (overloop naar Zelledijk)
schaal 1:100/1000



Lengteprofiel 4 aftakking Hallerlaak
schaal 1:100/1000

Legenda

locatie profiel of kunstwerk

ontwerp (bodem)hoogte

Legenda

locatie gemeten/principe profiel

T=10 BASIS

locatie profiel

locatie bodemhoogte

locatie vaste bodem

locatie Bovenkant modder

locatie Duiker

Versie : G	Datum : 17-2-2017	Getekend :
Omschrijving : aanpassingen definitief ontwerp		
Versie : F	Datum : 25-1-2017	Getekend :
Omschrijving : Definitief ontwerp		
Versie : E	Datum : 5-8-2016	Getekend :
Omschrijving : aanpassingen ontwerp		
Versie : D	Datum : 21-6-2016	Getekend :
Omschrijving : aanpassingen ontwerp		
Versie : C	Datum : 3-6-2016	Getekend :
Omschrijving : aanpassingen VO		
Versie : B	Datum : 20-5-2016	Getekend :
Omschrijving : aanpassingen concept VO		
Versie : A	Datum : 13-5-2016	Getekend :
Omschrijving : concept voorontwerp		
Gecontroleerd :	Vrijgegeven :	
		ARCADIS NEDERLAND BV Beaulieustraat 22 Postbus 264 6800 AG Arnhem Tel 088 426 1261 www.arcadis.com info@arcadis.com
Opdrachtgever: Waterschap Rijn en IJssel		
Project : Uitvoeringsplan GGOR Hallerlaak		
Onderwerp : situatie, dwp, lpr, details Hallerlaak (Lengteprofielen)		
Projectnummer: C03081201668.0100	Divisie : Water & Milieu	Schaal : zie tekening
Fase : Definitief ontwerp	Status : Definitief	Bladformaat: A1
Projectleider :	Contractnr. : 6384	Bladnr. : 1 van 1
Tekeningnummer:		Versie:
03		G

