

# **Locatieplan ondergrondse containers**

**Gemeente Steenbergen**

## **6. De Heen**



**De Jonge Milieu Advies**

Utrechtseweg 9, 3704 HA Zeist

T. 030-6991599




E. [info@dejongemilieuadvies.nl](mailto:info@dejongemilieuadvies.nl)











I. [www.dejongemilieuadvies.nl](http://www.dejongemilieuadvies.nl)

## Inhoudsopgave

<b>Containernummer</b>	<b>Straat</b>	<b>Aansluitingen</b>	<b>Max. loopafstand</b>	<b>Paginanummer</b>
6011	Langeweg 26	104	234 meter	6
6021	Dorpsweg 85	35	127 meter	7
6031	Heensedijk	29	341 meter	8
6041	Heense Molenweg 2	21	500 meter	9
Maatwerk		57		10
	<b>Totaal</b>	<b>387</b>		

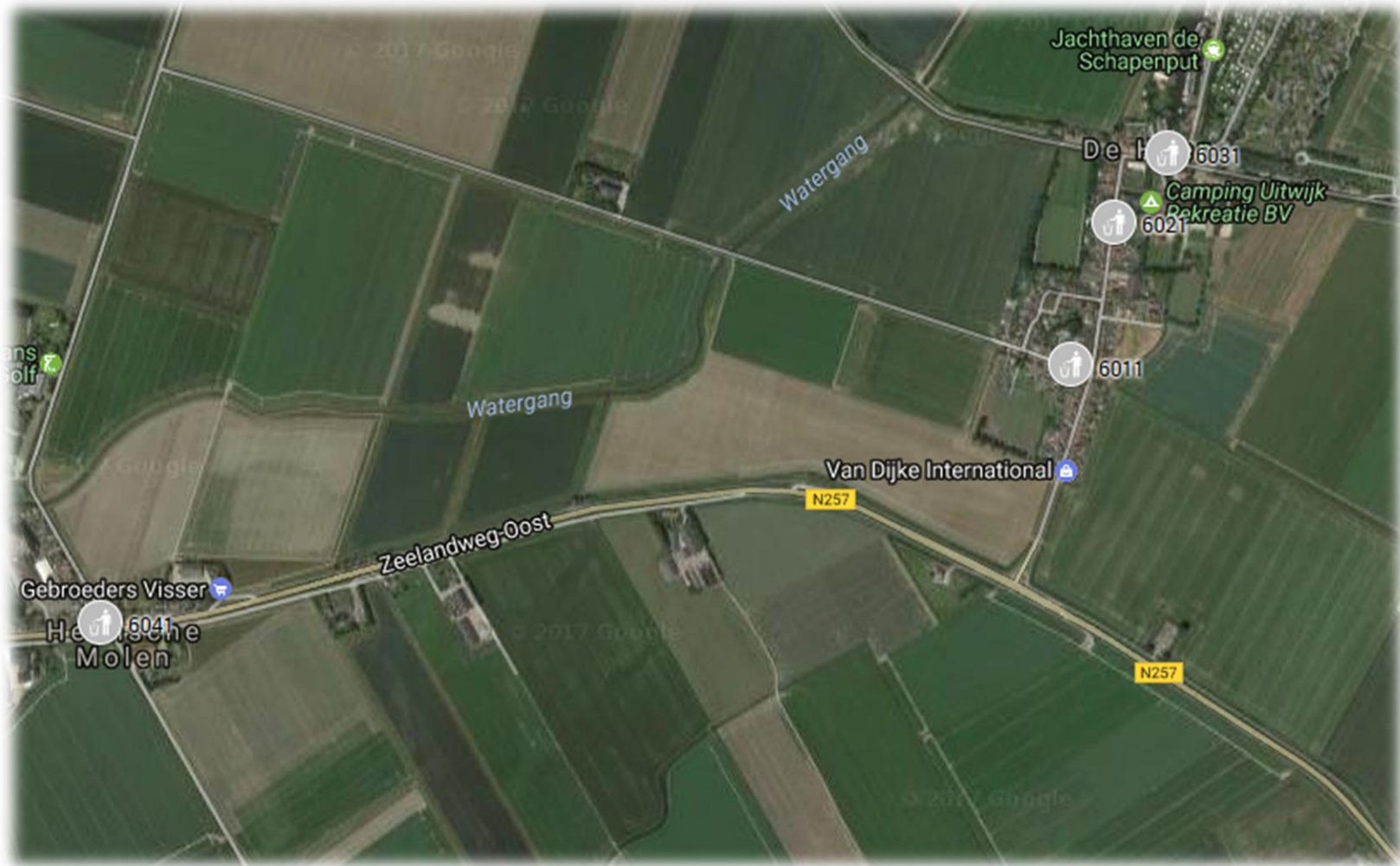
## Legenda


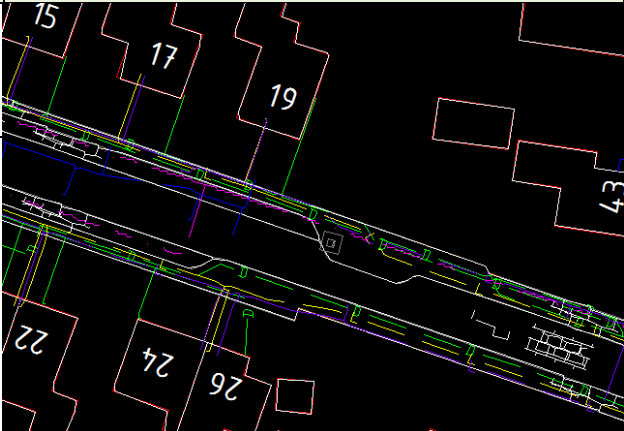

Gas	
Electriciteit	
Data-transport	
Waterleidingen	
Riolering	


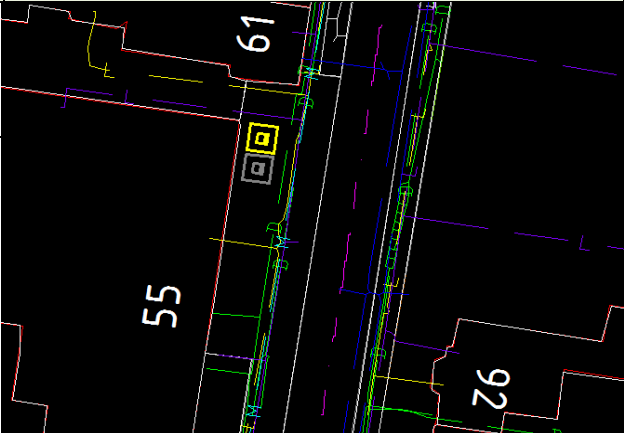

	<i>rest bovengronds</i>		<i>rest ondergronds</i>
	<i>kunststof bovengronds</i>		<i>kunststof ondergronds</i>
	<i>textiel bovengronds</i>		<i>textiel ondergronds</i>
	<i>glas bovengronds</i>		<i>glas ondergronds</i>
	<i>papier bovengronds</i>		<i>papier ondergronds</i>




## Kern: de Heen

# 6






<b>Containernummer:</b>		<b>6011</b>		<b>Plattegrond</b>	
Kern: De Heen		Straat: Langeweg tegenover huisnr. 26			
<i>Korte locatieomschrijving:</i>  Plaatsing in het brede trottoir aan de doorgaande weg		<i>Bedoeld voor:</i> <ul style="list-style-type: none"> <li>- Schutbocht 1-19 &amp; 2-26 (23)</li> <li>- Dorpsweg 2-16, 22-28, 34-44, 56-68, 74-84 &amp; 5-49 (65)</li> <li>- Langeweg 3-19 &amp; 2-26 (21)</li> <li>- Helenahoeve 1-11 (6)</li> </ul>			
		<i>Aantal aansluitingen:</i> 104			
		<i>Maximale loopafstand:</i> 234 meter			
<b>Klic:</b>		<b>Kabels en leidingen</b>		<b>Locatiefoto</b>	
Geen belemmerende kabels & leidingen					
<i>Opmerkingen:</i>					

<b>Containernummer:</b>		<b>6021</b>		<b>Plattegrond</b>	
<b>Kern:</b>	De Heen	<b>Straat:</b>	Dorpsweg 57		
<b>Korte locatieomschrijving:</b>		<b>Bedoeld voor:</b>			
Plaatsing aan de voorzijde van buurthuis 'de Stelle'. Op locatie wordt tevens een ondergrondse container voor de fractie glas bijgeplaatst.		<ul style="list-style-type: none"> <li>- Dorpsweg 53-63, 65, 69, 75-105 &amp; 88-92, 104-118, 128-136, 142 (35)</li> </ul>			
		<b>Aantal aansluitingen:</b>			
		35			
		<b>Maximale loopafstand:</b>			
		127 meter			
<b>Klic:</b>		Kabels en leidingen		<b>Locatiefoto</b>	
Geen belemmerende kabels en leidingen					
<b>Opmerkingen:</b>					
N.a.v. zienswijzen aangepast					

<b>Containernummer:</b>		<b>6031</b>		<b>Plattegrond</b>	
Kern: De Heen		Straat: Heensedijk/Haven			
<i>Korte locatieomschrijving:</i>  Plaatsing op de parkeerplaats, rond het bankje.		<i>Bedoeld voor:</i> – Heensedijk 18 & 19-77 (29)			
		<i>Aantal aansluitingen:</i> 29			
		<i>Maximale loopafstand:</i> <b>341 meter (betreft laatste 6 woningen Heensedijk)</b>			
<b>Klic:</b>		<b>Kabels en leidingen</b>		<b>Locatiefoto</b>	
Geen belemmerende kabels en leidingen					
<i>Opmerkingen:</i>  Akkoord bevonden 08-12-2016					



<b>Containernummer:</b>		<b>6041</b>		<b>Plattegrond</b>	
					
<b>Kern:</b>	De Heen	<b>Straat:</b>	Heense Molenweg ter hoogte van huisnummer 2		
<i>Korte locatieomschrijving:</i>		<i>Bedoeld voor:</i>			
<p>Betreft plaatsing van de container in de groenstrook aansluitend op het bestaande trottoir</p>		<ul style="list-style-type: none"> <li>- Heense Molenweg 1-33 &amp; 2-8 (19)</li> <li>- Zeelandweg-Oost 56-80 &amp; 57 (13)</li> <li>- Rijksweg 1-47, 61, 67-71 &amp; 2-8 (28)</li> </ul>			
		<i>Aantal aansluitingen:</i>			
		60			
		<i>Maximale loopafstand:</i>			
		500 meter (betreft woningen 1-35 & 6-8 aan de Heense Molenweg).			
<b>Klic:</b>		<b>Kabels en leidingen</b>		<b>Locatiefoto</b>	
Geen belemmerende kabels en leidingen					
<i>Opmerkingen:</i>					

Maatwerk			
Kern:	De Heen	Aantal aansluitingen:	57
<ul style="list-style-type: none"> <li>- Beneden Sasweg 1, 6 &amp; 8 (3)</li> <li>- Bijlandseweg 2 (1)</li> <li>- Fort Henricusweg 2 &amp; 4 (2)</li> <li>- Heensedijk 2-16 (9)</li> <li>- Langeweg 1 &amp; 1a (2)</li> <li>- Maarlo 1, 2 &amp; 5 (3)</li> <li>- Noord Groeneweg 2 (1)</li> <li>- Oude Vlietpolderdijk 1 (1)</li> <li>- Pelsendijk 3-19 &amp; 14-20 (12)</li> <li>- Schansdijk 2-5 (4)</li> <li>- Slaakdam 1 &amp; 2 (2)</li> <li>- Van Haftenweg 2 &amp; 4 (2)</li> <li>- Waterweg 1-4 (4)</li> <li>- West-Groeneweg 1 (1)</li> <li>- Zeelandweg-Oost 33-53 &amp; 44-52 (12)</li> <li>- Zeelandweg-West 2-3 (2)</li> <li>- Zuid Groeneweg 1, 2, 8 &amp; 10 (4)</li> </ul>			