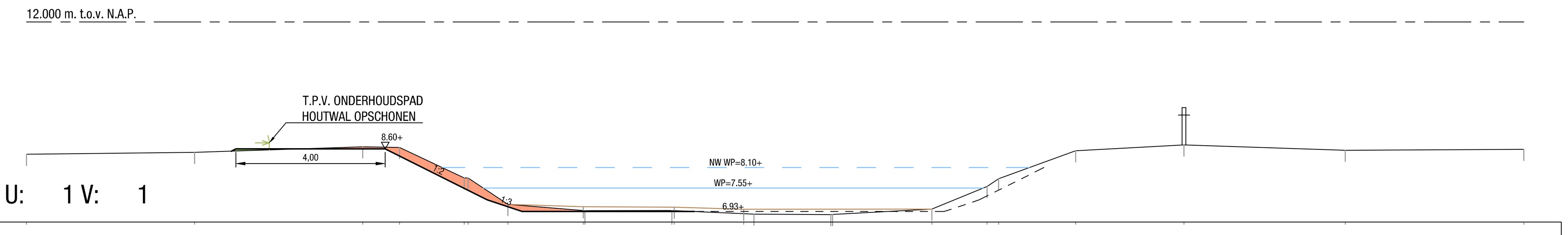

11 (Profiel Locatie) Schaal U: 1 V: 1

Afstand t.o.v. beginpunt	0.000	4.500	9.000	9.985	11.718 11.818	12.884	14.906 14.948	17.278 17.339	19.196 19.473	21.529 21.576	24.235	25.713 26.020	28.084	30.984	35.300	40.083
Hoogte maaiveld	8.457	8.507	8.657	8.638	7.822 7.822	7.114	6.946	6.950	6.855	6.842	6.989	7.593 7.802	8.552	8.707	8.565	8.587
Hoogte modderlijn						7.114	7.052	7.041	6.984		6.989					

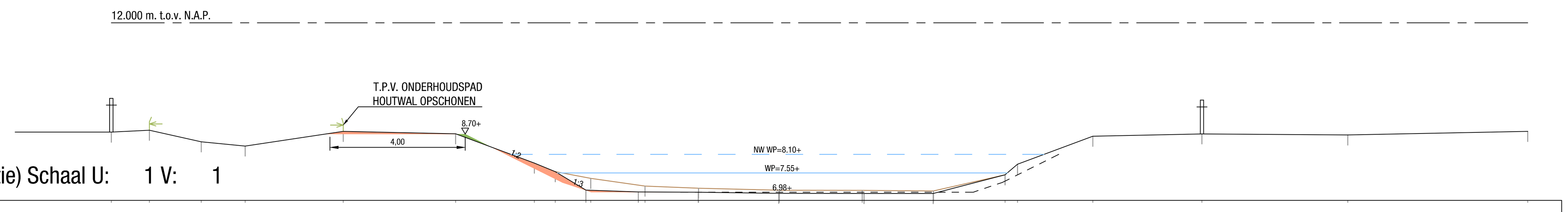

12 (Profiel Locatie) Schaal U: 1 V: 1

Afstand t.o.v. beginpunt	0.000	1.127	2.659	3.957	6.856	10.180	12.511	13.125	14.035 14.177	15.584 15.780	17.357 17.366	19.734 19.751	22.205 22.258	24.304 24.311	26.430 26.797	29.024	32.251	36.562	41.886
Hoogte maaiveld	8.761	8.816	8.472	8.347	8.781	8.711	7.842	7.586	7.041	6.987	6.977	6.946	6.941	6.938	7.496 7.809	8.639	8.707	8.676	8.782
Hoogte modderlijn								7.586	7.387	7.161	7.098	7.039	7.034	7.015	7.496				

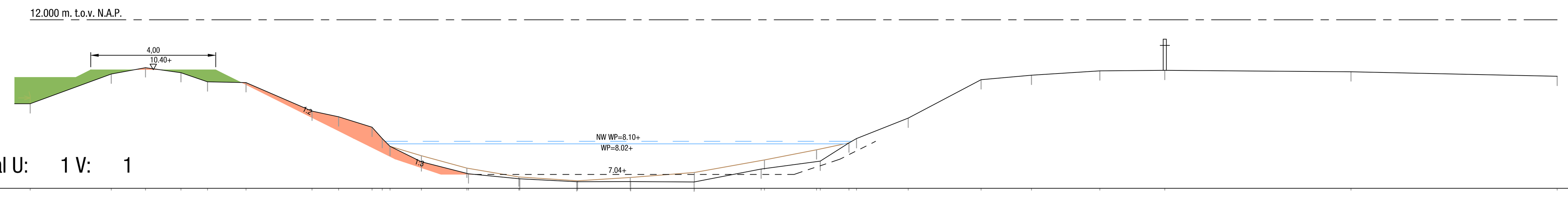

13 (Profiel Locatie) Schaal U: 1 V: 1

Afstand t.o.v. beginpunt	0.000	2.595	3.689	4.825	5.675	6.908	9.020	9.872	10.944 11.270 11.517	12.520 12.521	13.977 14.029	15.642 15.669	17.495 17.523	19.205 19.219	21.249 21.260	23.399 23.501	25.173 25.288	26.207 26.449	28.104	30.439	32.051	34.240	36.319	42.280	48.878
Hoogte maaiveld	9.308	10.262	10.465	10.305	10.011	9.985	9.072	8.890	8.554 8.193 7.941	7.446	7.061	6.899	6.808	6.809	6.797	7.212	7.465	8.050 8.192	8.845	10.080	10.221	10.364	10.378	10.331	10.190
Hoogte modderlijn									7.941	7.641	7.241	6.958	6.837	6.943	7.105	7.507	7.830	8.050							

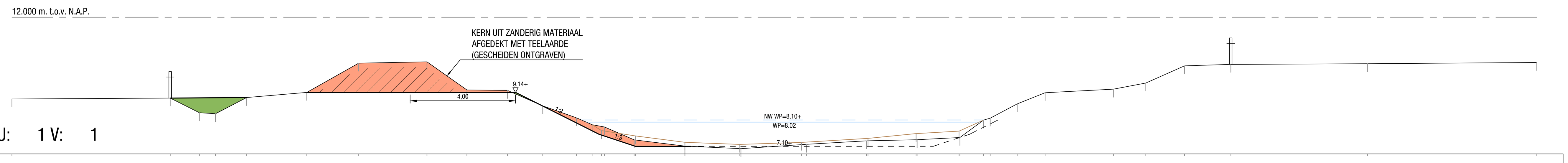

14 (Profiel Locatie) Schaal U: 1 V: 1

Afstand t.o.v. beginpunt	0.000	6.005	7.111	7.724	8.907	11.190	13.158	15.749	17.264	18.805	20.142	21.426	22.012	22.371 22.488	23.608 23.657	25.533 25.537	27.619 27.658	29.957 30.151	32.426 32.482	34.309 34.346	35.936 35.972	36.866 37.116	38.142	39.200	41.790	43.025	44.493	46.247	51.439	57.858
Hoogte maaiveld	8.897	8.932	8.374	8.339	8.951	9.145	10.254	10.307	9.240	9.222	8.635	8.181	7.924	7.833	7.345	7.110	7.012	7.178	7.309	7.349	7.435	8.094 8.169	8.712	9.135	9.270	9.502	10.153	10.210	10.235	10.281
Hoogte modderlijn													7.924	7.697	7.494	7.255	7.173	7.251	7.401	7.584	7.679	8.094								

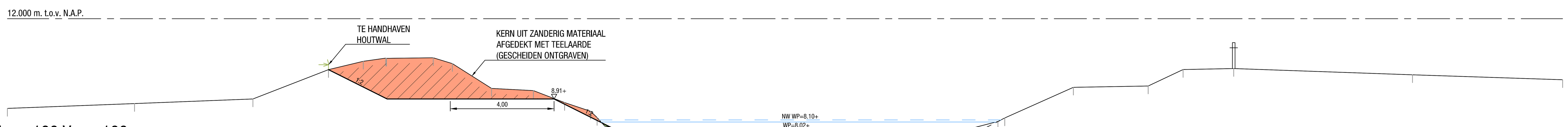

15 (Profiel Locatie) Schaal U: 100 V: 100

Afstand t.o.v. beginpunt	0.000	4.900	9.465	12.379	13.721	14.586 14.611	16.416	17.153	18.663	20.279	21.482	22.477 22.732 23.030	24.471	25.958	27.526	29.232	30.803	32.408	34.696	36.608	38.186 38.449	41.092	43.975	45.323	47.274	54.167	59.951
Hoogte maaiveld	8.544	8.729	8.909	10.039	10.360	10.483 10.473	10.494	10.272	9.315	9.231	8.766	8.432 8.193 7.862	7.567	7.267	7.235	7.247	7.083	7.165	7.126	7.633	8.038 8.176	9.358	9.406	10.043	10.078	9.840	9.647
Hoogte modderlijn																											

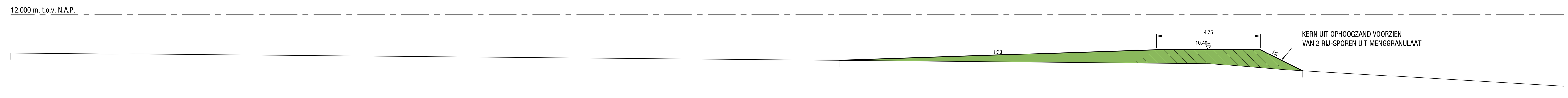

16 (Profiel Locatie) Schaal U: 1 V: 1

Afstand t.o.v. beginpunt	0.000	37.817	54.750	58.974	70.91
Hoogte maaiveld	10.255	9.917	9.766	9.438	8.738
Hoogte modderlijn					

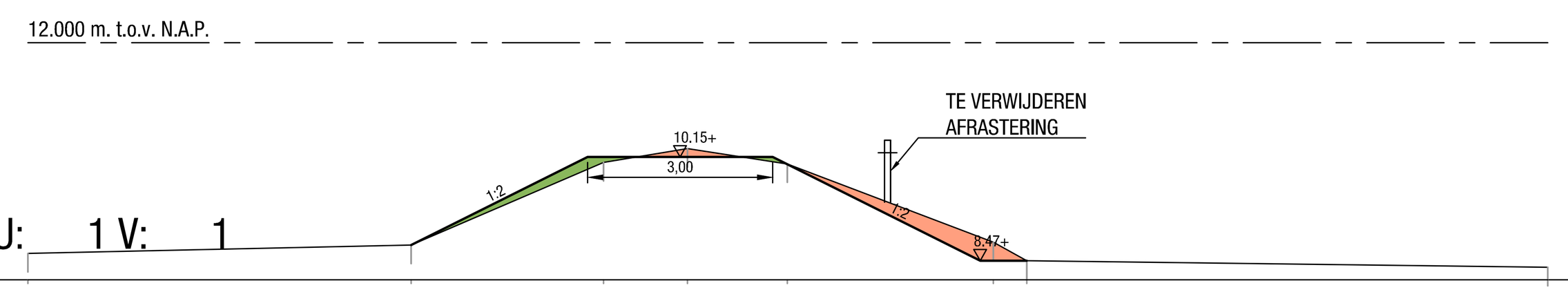

17 (Profiel Locatie) Schaal U: 1 V: 1

Afstand t.o.v. beginpunt	0.000	6.208	9.322	10.680	12.299	15.633	16.177	24.614
Hoogte maaiveld	8.587	8.723	10.062	10.286	10.037	8.768	8.470	8.362
Hoogte modderlijn								

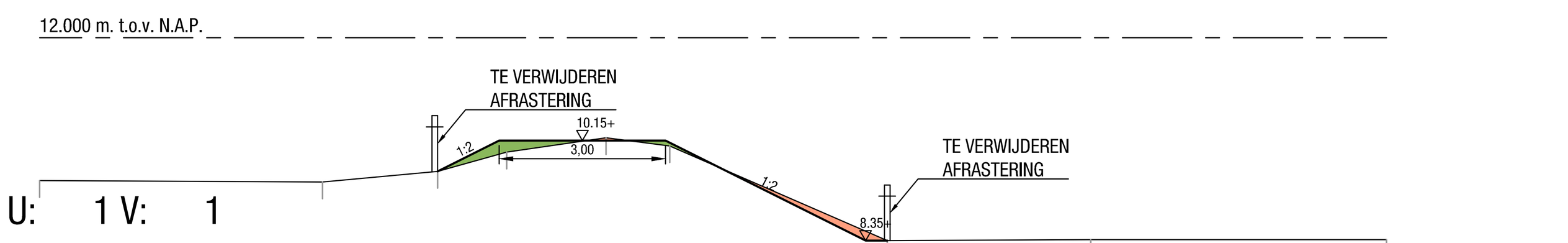

18 (Profiel Locatie) Schaal U: 1 V: 1

Afstand t.o.v. beginpunt	0.000	5.097	7.170	8.418	10.206	11.356	15.274	18.940	24.271
Hoogte maaiveld	9.429	9.404	9.595	9.942	10.199	10.053	8.348	8.366	8.366
Hoogte modderlijn									

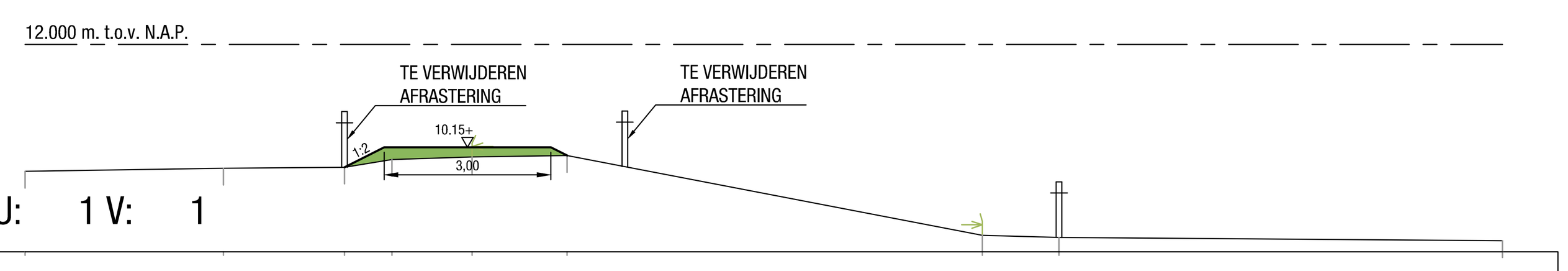

19 (Profiel Locatie) Schaal U: 1 V: 1

Afstand t.o.v. beginpunt	0.000	3.572	5.753	6.607	8.053	9.760	17.243	18.623	26.610
Hoogte maaiveld	9.718	9.772	9.792	9.929	9.977	10.003	8.568	8.527	8.469
Hoogte modderlijn									



20 (Profiel Locatie) Schaal U: 1 V: 1

Afstand t.o.v. beginpunt	0.000	19.748	26.550
Hoogte maaiveld	8.891	9.013	8.927
Hoogte modderlijn			

LEGENDA

- AF TE GRAVEN GROND
- OP TE HOGEN GROND
- 6.36+ LEGGERPROFIEL WATERSCHAP MET HOOGTE
- PROFIEL MODDERBODEM

civiel management lichtenvoorde
Zilverlinde 7
7130 AC Lichtenvoorde
Tel: 0544 - 39 32 20
E-mail: info@civielmanagement.nl
Internet: www.civielmanagement.nl

Wijzigingen:		
Wijz.nr.:	Datum:	Paraaf:
1	04-12-2014	HtW
2	03-04-2015	HtW

Opdrachtgever: Waterschap Rijn en IJssel — WATERBEHEER: VEILIG EN OP MAAT

Project: Inrichting Hackfort-Suideras

Onderdeel: Nieuwe situatie - dwarsprofielen 11 - 20

Locatie: Wichmond

Status	: Concept
Datum	: 17-11-2014
Getekend	: H. ter Weeme
Gezien	: M. Veerbeek
Schaal	: 1:100
Formaat	: A0
Projectnr.	: 0060810
Tekeningnr.	: B-0060810-502