






**VERKLARING**

-  WATER
-  ONDERHOUDSPAD / KADE
-  VERLAND
-  CASCADE (BREUKSTEEN)
-  VERHOOGDE (CA. 20cm) CASCADE (BREUKSTEEN)
-  TALUD (<1:10)
-  TALUD (1:10)

**SCHEMATISCHE WEERGAVE LENGTEPROFIEL**

MATEN IN METERS, TENZIJ ANDERS AANGEVEVEN  
MATERIALEN IN MILLIMETERS

BESTAANDE OVERLAAT MOLENVELD

**DEFINITIEF**

Opdrachtgever  
**WATERSCHAP RIJN EN IJSSEL**  
Project  
**DO HERINRICHTING BUURSERBEEK (SCHIPBEEK)**  
Onderdeel  
**DETAIL CASCADE MOLENVELD (96310027)**



Tekeningnummer	Rev.	Bestandsnaam	Formaat	Schaal	Blad	Aantal
305028-301-D1-8		305028-301-D1.dwg	A3	1:500		
Kantoor	Projectnummer	Besteknummer	Datum van uitgave	Get.	Gez.	Ass.
ARNHEM	305028		02-05-2013	DE		