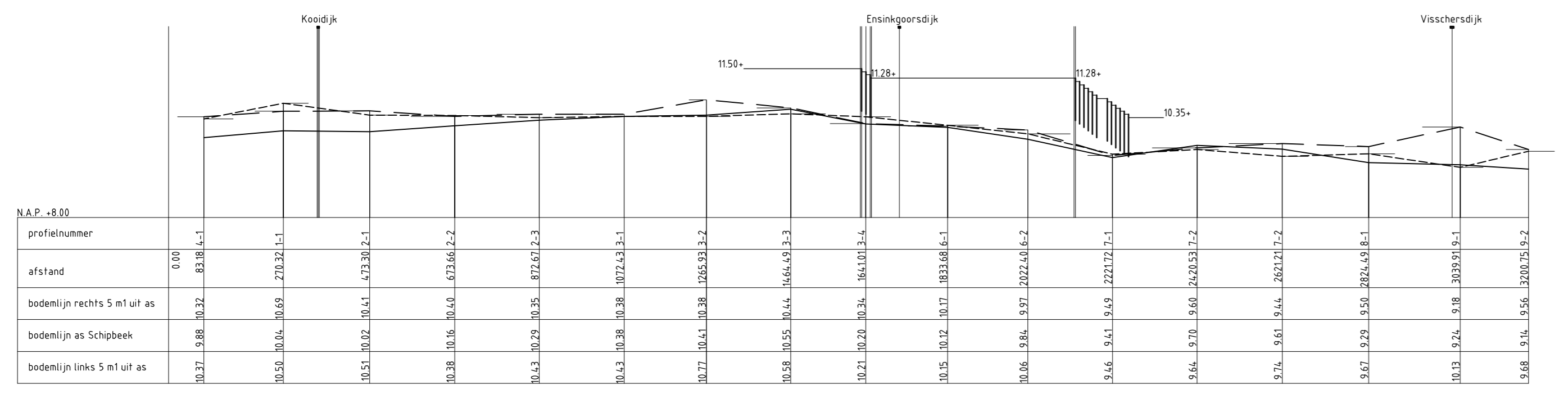


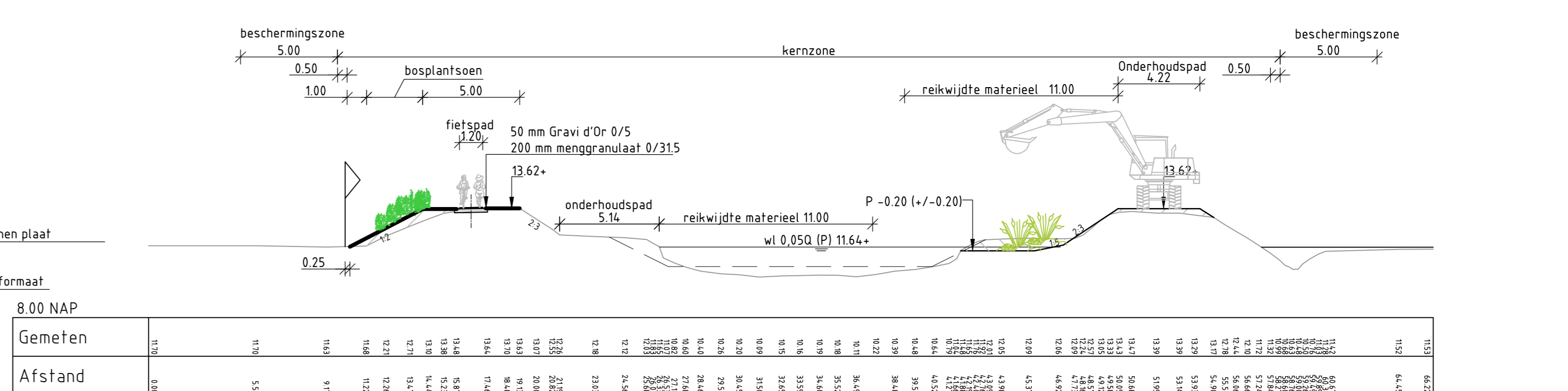
### SITUATIE



**LENGTEPROFIEL** Op basis van gemeten dwarsprofielen Waterschap Rijn en IJssel  
Lengteschaal 1 : 10.000  
Hoogteschaal 1 : 100

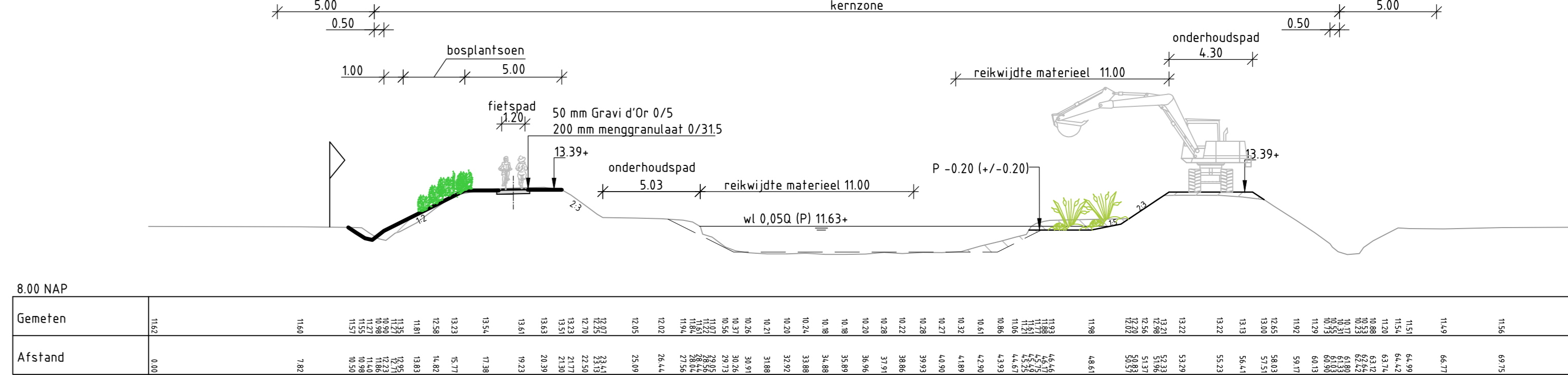
**LEGENDA**

(Symbol)	bedenking aan Schipbeek
(Symbol)	bedenking links 5 m uit as
(Symbol)	bedenking rechts 5 m uit as
(Symbol)	10 35+ haagte waterstaal
(Symbol)	Visuïel vlak weg het aansluiting wegzaam
(Symbol)	aan te brengen voetsporen



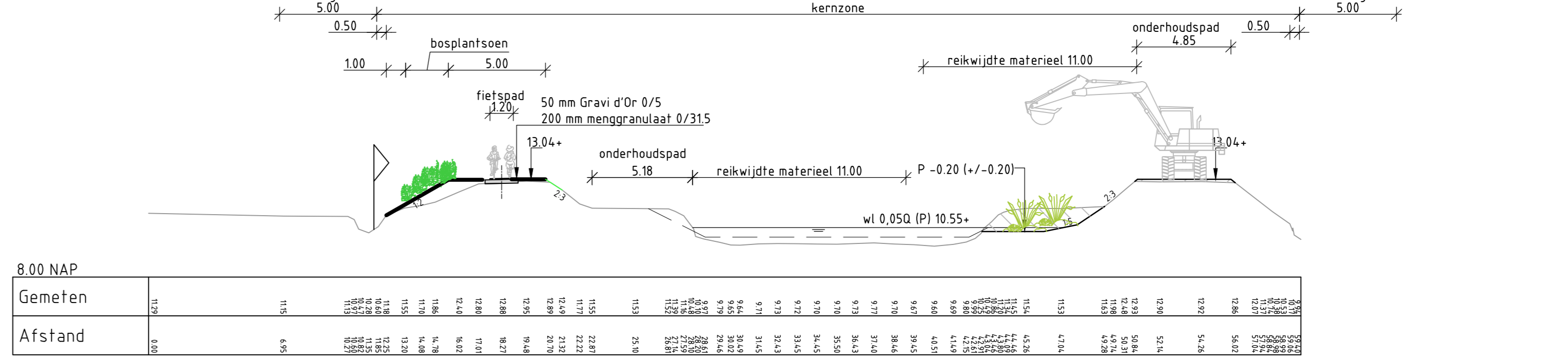
### PRINCIEPPROFIEL 1A TYPE PLAS DRAS

LV96420002-2  
schaal 1:200



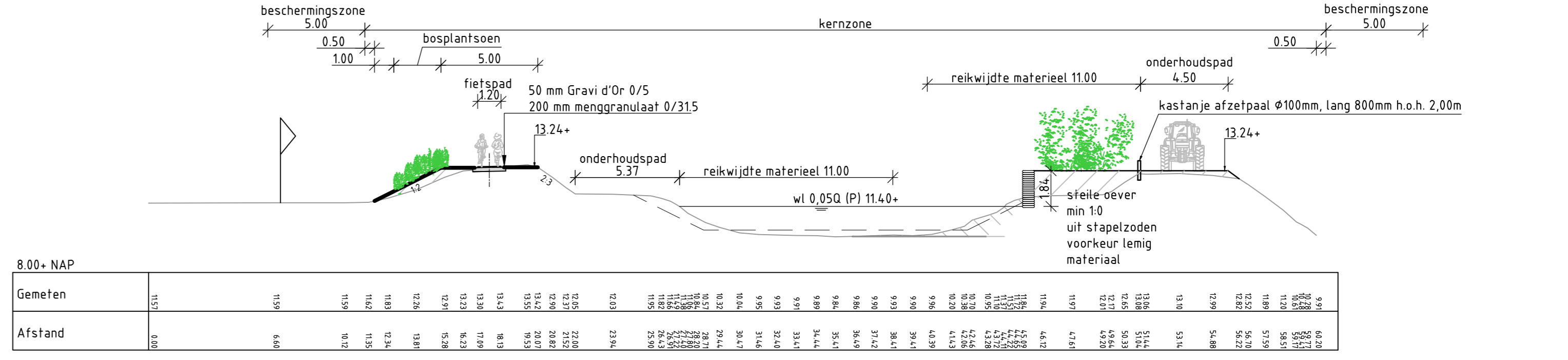
### PRINCIEPPROFIEL 1B TYPE PLAS DRAS

LV96420003-4  
schaal 1:200



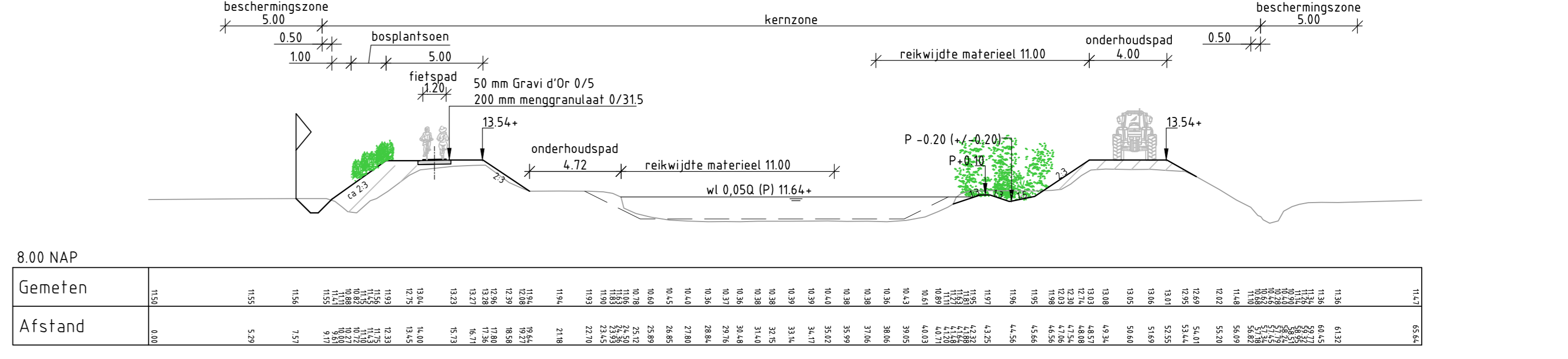
### PRINCIEPPROFIEL 1C TYPE PLAS DRAS

LV96420007-2  
schaal 1:200



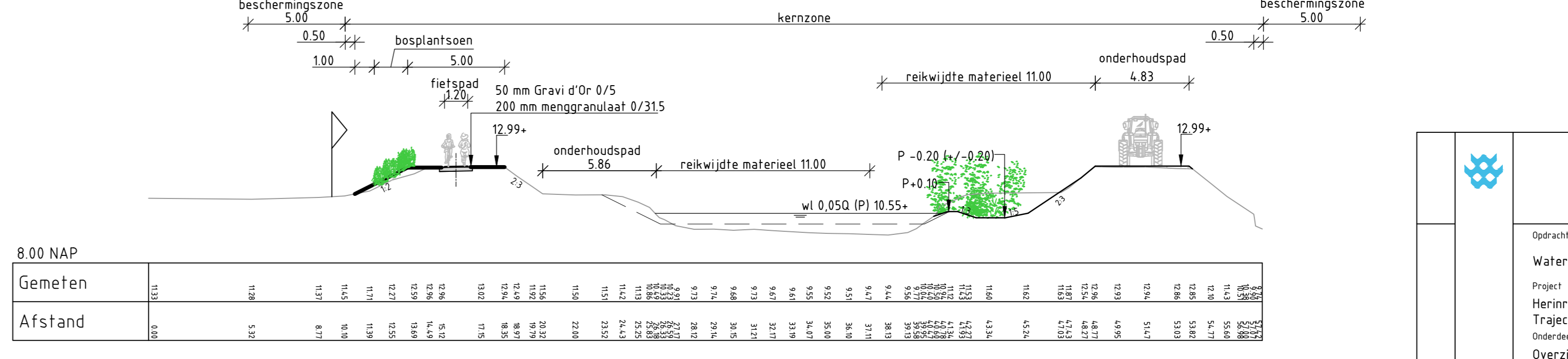
### PRINCIEPPROFIEL 2 TYPE STEILRAND

LV96420008-2  
schaal 1:200



### PRINCIEPPROFIEL 3A TYPE BOS

LV96420003-1  
schaal 1:200



### PRINCIEPPROFIEL 3B TYPE BOS

LV96420007-3  
schaal 1:200

**LEGENDA SITUATIE**

(Symbol)	bestaande situatie
(Symbol)	kadastraal toegekorte kruinbreedte 5.00 i.v.m. fietspad inclusief onderhouden op linker maapad onderhouden rechte zijde lop kabel
(Symbol)	oever type 1 plas dras
(Symbol)	oever type 2 steil
(Symbol)	oever type 3 bos
(Symbol)	aanvullen
(Symbol)	ontgraven
(Symbol)	werkgraven

maten in meters tenzij anders aangegeven  
hoogtematen in m t.o.v. N.A.P. tenzij anders aangegeven

Postbus 111  
1420 AC Driener  
Telefoon 05761 69 99 11  
www.tbcw.nl

**Waterschap Rijn en IJssel**  
Project: Herinrichting Schipbeek  
Traject Kooijk - Roodsdonkweg  
Onderdeel: Overzichtstekening en dwarsprofielen  
Beleidskade

Documentnum	Blad	van	Documenttype
Datum: NIG, RJI	Schaal	1	1:5000
Projectnummer: 1214422	Tekeningnummer: 101	Status: DEFINITIEF A	Finaal: A0
Wij: A	Aard der wijziging: Aanpassing bestaand beeld	Datum: 17-04-13	Get: WJ