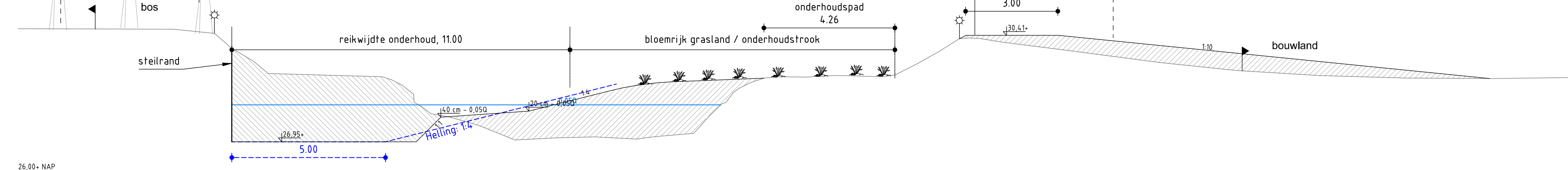
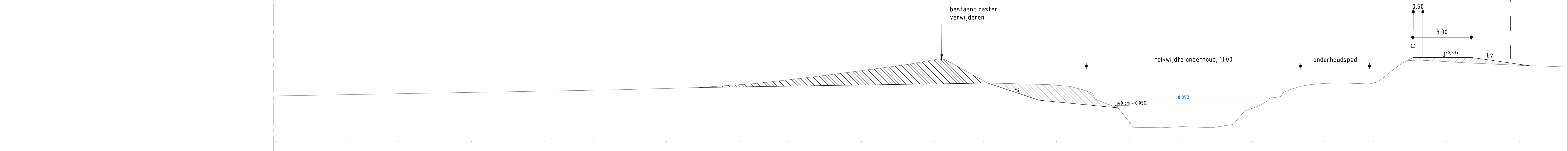
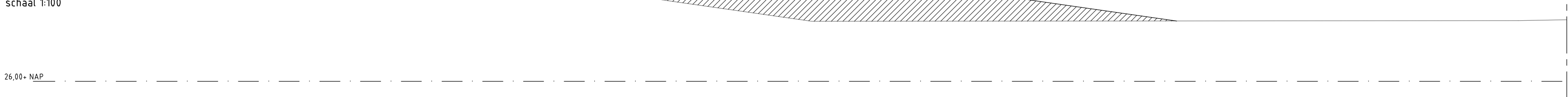


LV96110031-1

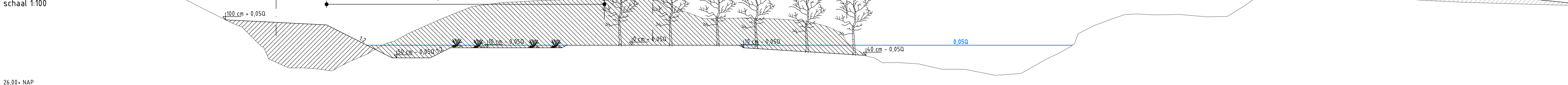
profiel steil



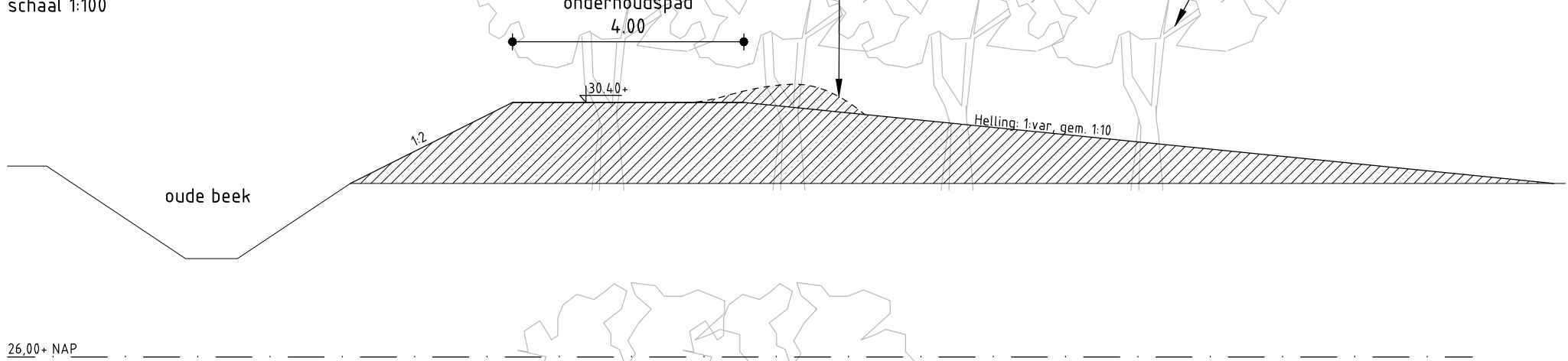
LV96110031-2



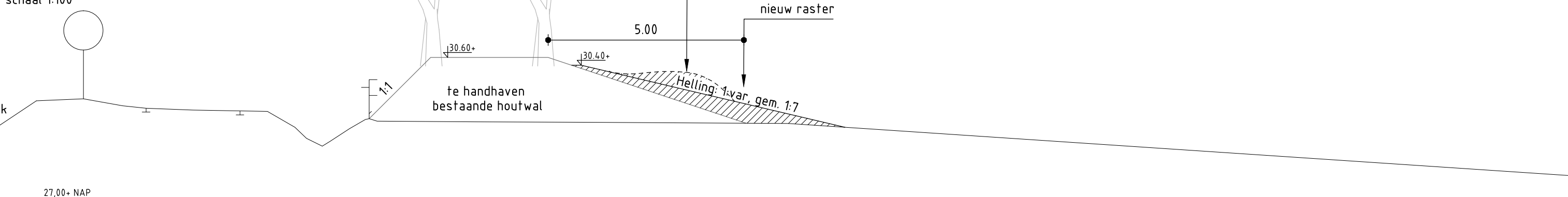
LV96110032-1



Principeprofiel A



Principeprofiel B



Legenda

- ontgraven grond
 - aanvullen grond
 - eigendomsgrens
 - teen / insteek
 - beschermingszone
 - waterstaatswerk / kernzone
 - theoretisch legger profiel
 - spontane ontwikkeling helofyten
 - spontane bos ontwikkeling
- natuurtechnisch grondwerk f.p.v. bosoever, steiloever en helofytenoever, afwerking +/- 10 cm

Versie : N	Datum : 4-11-2013	Getekend : hermansh
Omschrijving : aanvullende informatie d.d. 28-10-2013		
Versie : L	Datum : 24-9-2013	Getekend : hermansh
Omschrijving : definitief bestek		
Gecontroleerd : jansnr	Vrijgegeven : jongj	
		Het Rietveld 59a Postbus 673 7300 AR Apeldoorn Tel 055 5815 999 Fax 055 5815 599 info@arcadis.nl www.arcadis.nl
Opdrachtgever : Waterschap Rijn en IJssel		
Ontwerp :		
Project : Herinrichting Buurserbeek, traject Haaksbergerweg tot instroom Zoddebeek		
Onderwerp : Dwarsprofielen Buurserbeek		
Fase : Technisch ontwerp / Bestek		
Schaal : 1:100	Divisie : Water	
Bladformaat : A1	Status : Definitief	
Contractnummer :	Projectleider : Jong, J. de	
Projectnummer :	Tekeningnummer :	Versie :
C01023.000286.0100	05	N