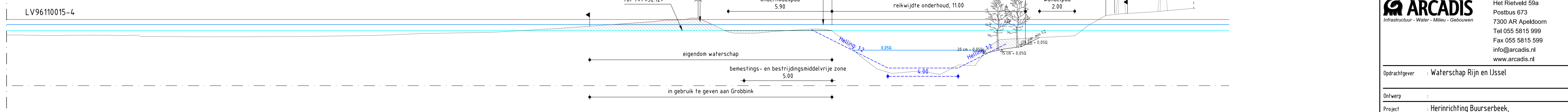
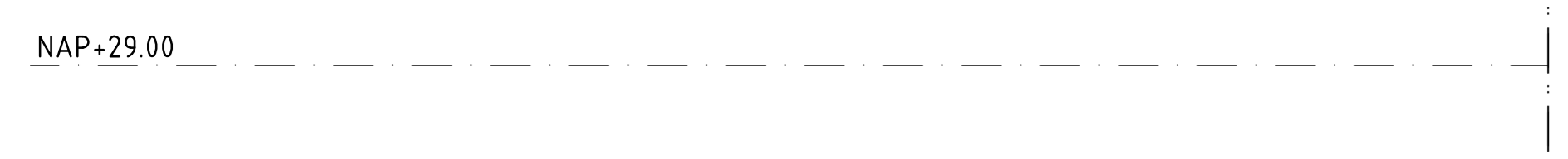
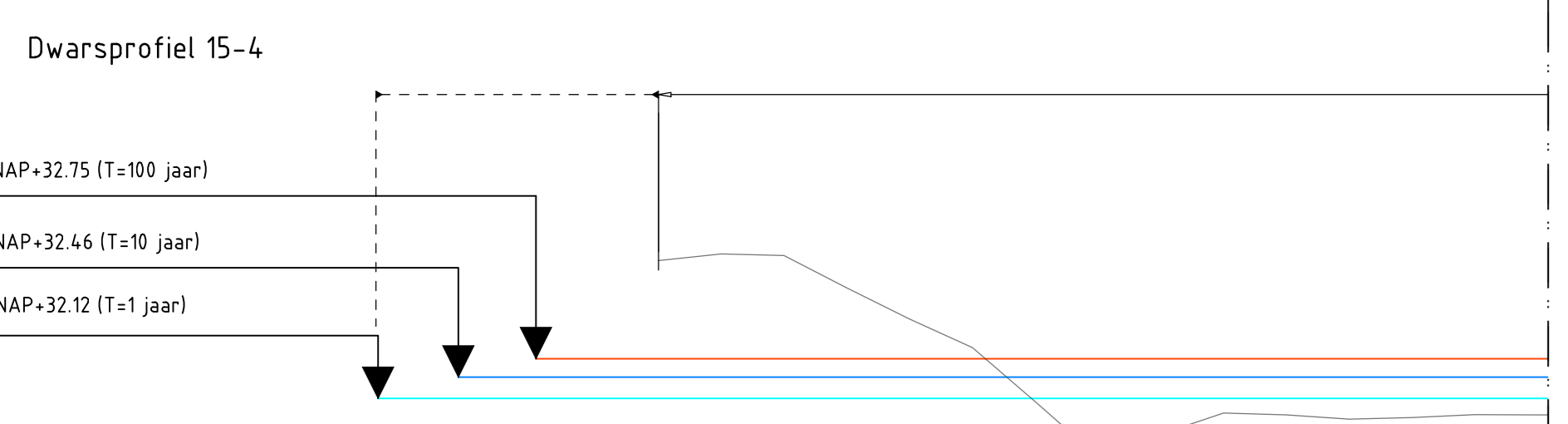


**Legenda**

- ontgraven grond
- aanvullen grond
- eigendomsgrans
- teen / insteek
- beschermingszone
- waterstaatswerk / kernzone
- spontane ontwikkeling helofyten
- spontane bos ontwikkeling

theoretisch leggerprofiel  
naatuurtechnisch grondwerk t.p.v. bosoever, stelloever en helofytenoever, afwerking +/- 10 cm

Dwarsprofiel LV96110031-2 en LV96110032-1 zijn verwerkt op de detailtekening Landtong



Verse	: N	Datum	: 4-11-2013	Getekend	: hernansh
Omschrijving	: aanvullende informatie d.d. 28-10-2013				
Verse	: L	Datum	: 29-7-2013	Getekend	: hernansh
Omschrijving	: concept bestek				
Verse	: K	Datum	: 5-4-2013	Getekend	: hernansh
Omschrijving	: aanpassingen n.a.v. overleg				
Verse	: J	Datum	: 4-2-2013	Getekend	: hernansh
Omschrijving	: definitief				
Verse	: I	Datum	: 4-1-2013	Getekend	: hernansh
Omschrijving	: aanpassingen n.a.v. operatieplan 11-12-2013				
Gecontroleerd	: janser	Voorgescreven	: jansj		

**ARCADIS**  
Infrastructuur - Water - Milieu - Geobouwen

Hei Rivierwold 59a  
Postbus 673  
7300 AR Apeldoorn  
Tel 055 5815 999  
Fax 055 5815 599  
info@arcadis.nl  
www.arcadis.nl

Oprachtgever : Waterschap Rijn en IJssel

Ontwerp :

Project : Herinrichting Buiserbeek, traject Braambrug tot Haaksbergerweg

Onderwerp : Dwarsprofielen

Fase : Technisch ontwerp / Bestek

Schaal : 1:100

Bladnummer : 1004841

Contractnummer : 02

Projectnummer : 02

Projectleider : Jong, J. de

Tekeningnummer : 02

Versie : N

C01023.000286.0100

