
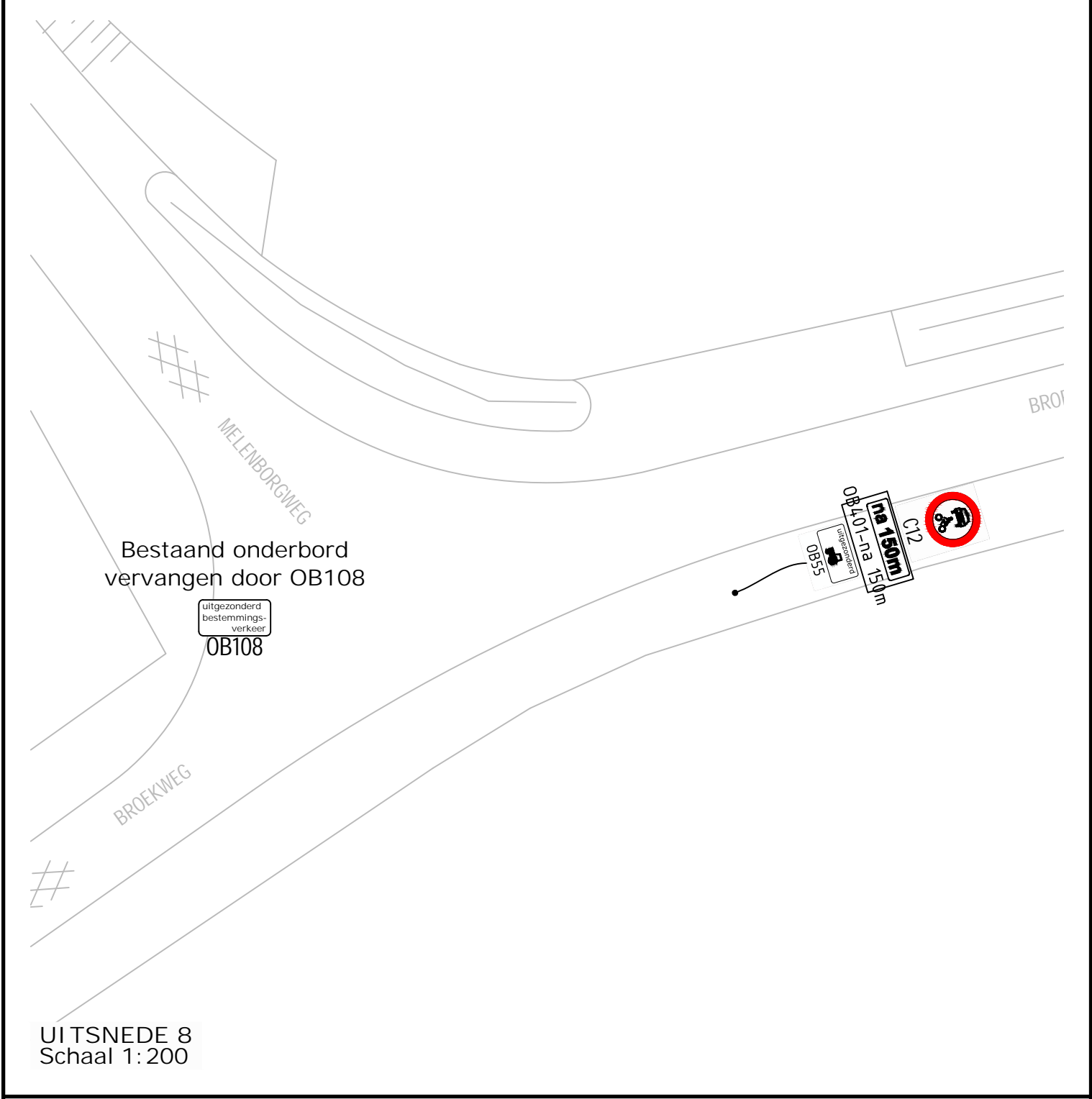


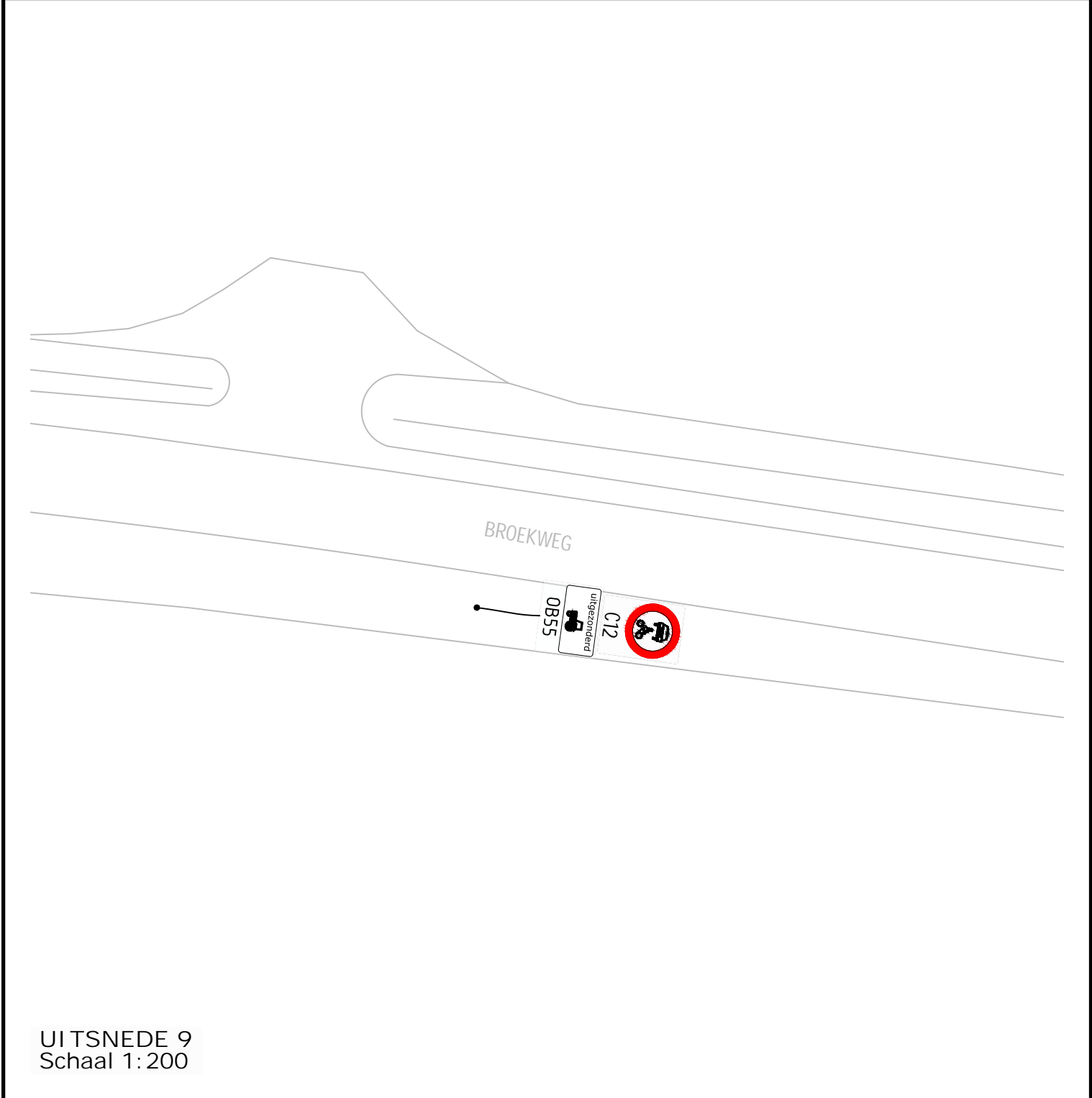
UITSNEDE 10
Schaal 1:200



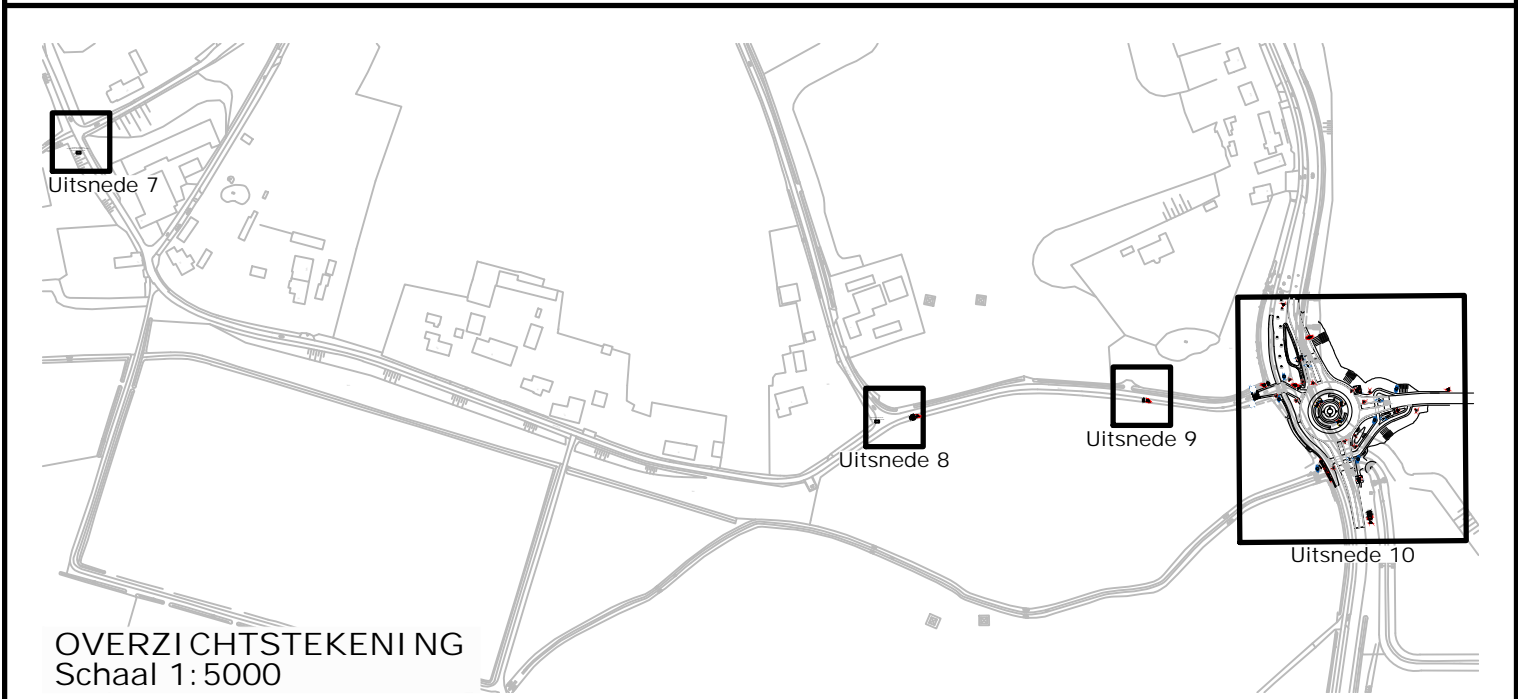
UITSNEDE 7
Schaal 1:200



UITSNEDE 8
Schaal 1:200



UITSNEDE 9
Schaal 1:200



OVERZICHTSTEKENING
Schaal 1:5000

WEDDING / R.A.V.:		STATUS:	TEK:	GCCHT:	PLG:	DATEK:	WSEK:
Gemeente leudal		Concept	WR	JS	JS	09-04-2025	A
GEMEENTE LEUDAL		BEBORDINGSPLAN ROERMONDSEWEG TE HAELEN VERKEERSBESLUIT - ROTONDE ZUID - 60 ZONE					
BROUWERS adviesbureau	PROJECTNUMMER: LEU-048-05	SCHAAL: 1:200 / 1:5000					
	TEKENINGNUMMER: 25-08102	BESTANDNUMMER:					
www.leudal.nl		www.brouwers.com					