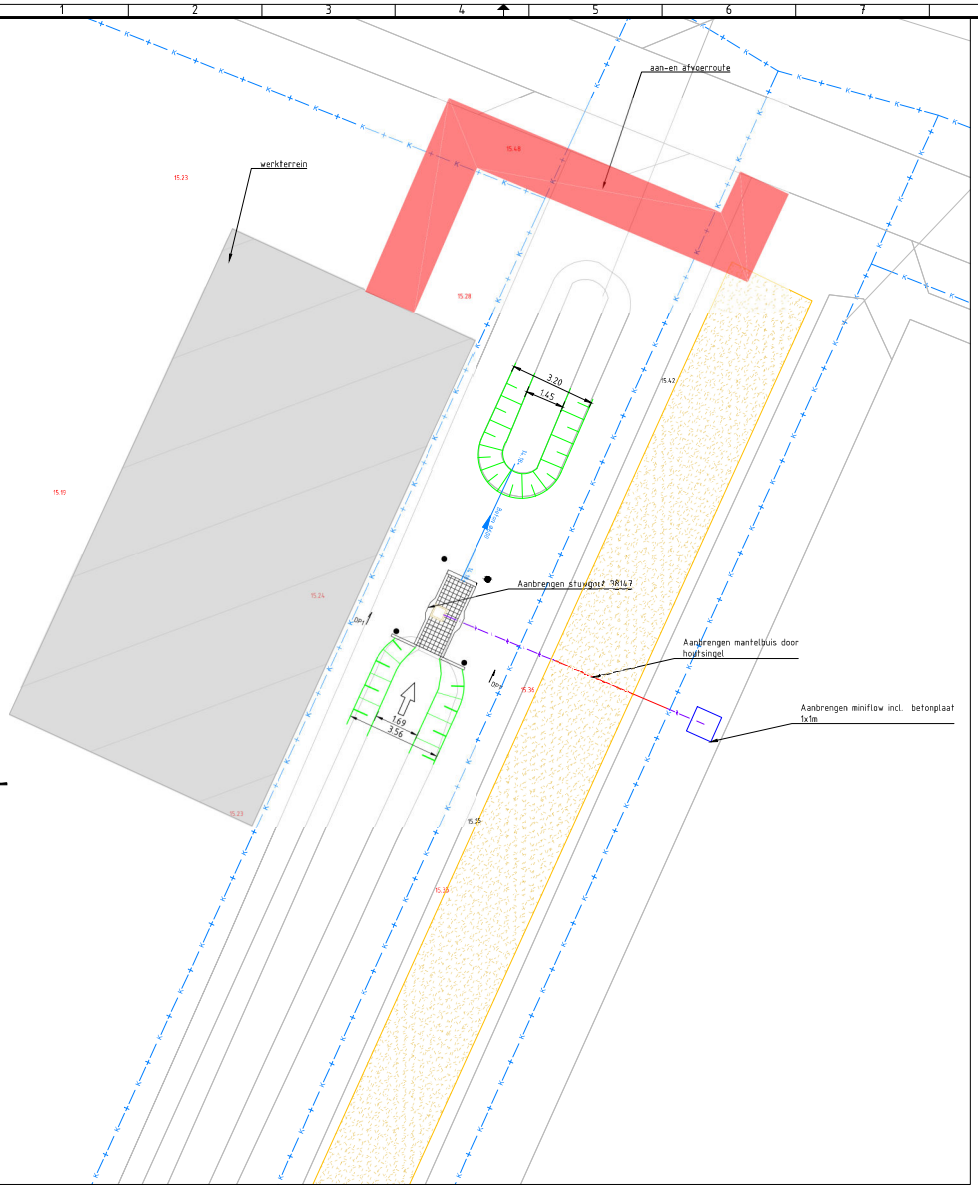

BOVENAANZICHT
1:100

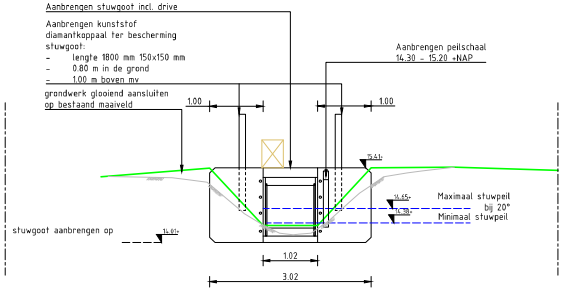

DWARSPROFIEL 1-1'
1:50

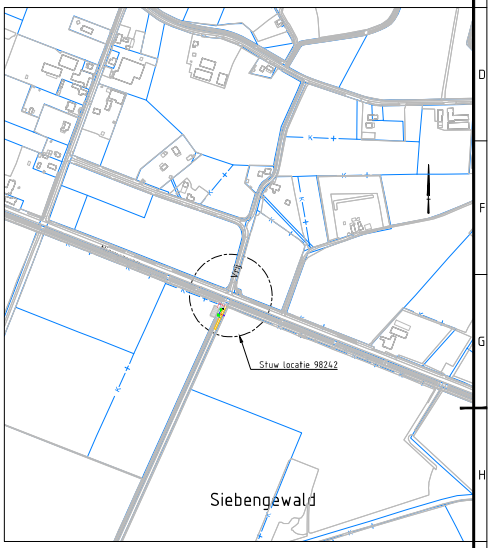

SITUATIE
1:5000

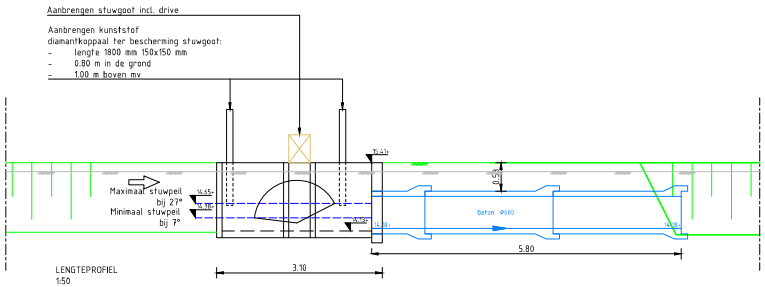

LENGTEPROFIEL
1:50

Type meting: Radarmeting, gemonteerd bovenstrooms in de stuwgoot.
Exacte locatie in het werk te bepalen

Legenda

- Bestaand maaiveld
- Nieuw maaiveld
- kabels
- Betonnen duiker Φ600mm
- 28.95 Hoogte bestaand maaiveld

Bestaande stuw



Bestaande houtsingel

Bouwteam partners

waterschap limburg | kragten | Modderkolk De kunst van techniek

Opdrachtgever: Waterschap Limburg	Tekenaar	Plotdatum: 16.10.2025
	Schaal: divers	Status: Definitief
Projectomschrijving: 23.168 - Automatiseren stuwen Nieuweweg Siebengewald 98242	Formaat: A1	Gecontroleerd
	Bladnr. van: 1 1	Akkoord
Tekeningomschrijving: Uitvoeringsontwerp Stuwgoot 23.168_01_UO-N-GE_98147_V1.0_20251016	Projectnr.: 23.168	Tekeningnr.: 01 / Versienr.: V1.0 Datum:YMD 20251016

VISSERS PLOEGMAKERS Grond-, weg- en waterbouw

www.vissersploegmakers.nl© Aannemingsbedrijf Vissers Ploegmakers Alle rechten voorbehouden