Gemeente Oegstgeest

Aan:
[redacted]
Oranjelaan 22
2341 CD Oegstgeest

Verzenddatum	19 november 2026
Ons kenmerk	Z/26/250526
Dso nummer	2026111602100
Contactpersoon	[redacted]
Telefoonnummer	14071

Onderwerp Besluit omgevingsvergunning (BOPA)

Beste [redacted]

Op 16 november 2026 hebben wij uw aanvraag voor een omgevingsvergunning ontvangen voor het legaliseren en aanpassen van een fietsenberging in de voortuin op het adres Oranjelaan 22 in Oegstgeest.

Voorgeschiedenis / Nadere toelichting
In de voortuin van uw woning heeft u zonder omgevingsvergunning een fietsenberging met verdiepte aanleg gerealiseerd. Hierover heeft u van ons op 27 januari 2026 een brief ontvangen, kenmerk Z/26/229673/513019. In deze brief hebben wij uitleg gegeven over het 'Project handhaving voortuinen' en aan u gevraagd om binnen 6 weken de 'overtreding' vrijwillig te stoppen (lees: de fietsenberging in uw voortuin te verwijderen). U heeft ervoor gekozen om een aanvraag om omgevingsvergunning voor een aangepast plan voor de fietsenberging in te dienen.

U heeft geen achterpad waardoor het achtererf niet is te bereiken. De fietsenberging is verdiept aangelegd en in de zijdelingse perceel geplaatst, afgescheiden met het openbaar gebied door groen. Het aangepaste plan voor de fietsenberging ligt op 2,50 meter van de openbare weg en op 1,00 meter afstand van de bestaande erker in de voorgevel. De hoogte van de fietsenberging bedraagt 0,90 meter, exclusief ophoging met sedumdak. Uit de aangeleverde tekening blijkt verder dat de fietsenberging de afmetingen L 2,45 m x B 1,60 m heeft, hetgeen resulteert in een oppervlakte van 3,92 m².

Besluit
Wij besluiten de omgevingsvergunning met bijbehorende gewaarmerkte stukken te verlenen op grond van artikel 5.1, eerste lid, onder a van de Omgevingswet

De omgevingsvergunning wordt verleend voor de activiteiten:
- Bouwactiviteit (omgevingsplan)
- Afwijken van regels in het omgevingsplan

Kosten
Voor het in behandeling nemen van uw aanvraag bent u € [redacted] aan leges verschuldigd. U ontvangt hiervoor binnenkort een aanslag.

Met vriendelijke groet,
Namens het college van burgemeester en wethouders van Oegstgeest,

Kees Schrieks
Manager Ruimte

Procedure
Dit besluit is voorbereid met de reguliere voorbereidingsprocedure.

Publicatie
Uw aanvraag is gepubliceerd op de gemeentepagina van de Oegstgeester Courant en op www.officielebekendmakingen.nl. Dit besluit zullen wij ook publiceren.

Bezwaar
Tegen dit besluit kan door u of derde belanghebbenden binnen zes weken na verzenddatum van het besluit bezwaar worden aangetekend. Het bezwaarschrift moet aan de volgende voorwaarden voldoen:

- naam en adres van de indiener;
- datum;
- omschrijving van het besluit waartegen u bezwaar maakt en de redenen van het bezwaar;
- handtekening van de indiener.

Stuur het bezwaarschrift naar het college van burgemeester en wethouders van de gemeente Oegstgeest, Postbus 1270, 2340 BG te Oegstgeest.

Pro forma bezwaar
Het kan voorkomen dat de termijn van zes weken te kort is om een volledig gemotiveerd bezwaarschrift te schrijven. Bijvoorbeeld omdat u eerst advies wilt vragen aan anderen. Om uw recht op bezwaar niet te verspelen, kan u binnen zes weken ook een 'pro forma bezwaarschrift' indienen bij het college. Hierin geeft u kort aan waartegen u in bezwaar gaat. Ook geeft u daarin aan dat u later de motivering van uw bezwaarschrift wilt aanvullen.

Voorlopige voorziening
Hebben u of derde belanghebbenden er veel belang bij dat dit besluit niet in werking treedt, dan kan een voorlopige voorziening worden aangevraagd bij de Voorzieningenrechter van de rechtbank in Den Haag, Postbus 20302, 2500 EH te Den Haag, of digitaal via http://loket.rechtspraak.nl/bestuursrecht. U heeft hiervoor wel elektronische handtekening (DigiD) nodig. Kijk op de website voor de precieze voorwaarden. Voor het vragen van een voorlopige voorziening betaalt u kosten om de procedure te starten (griffierecht).

Afwijken van omgevingsvergunning?
Wilt u afwijken van deze omgevingsvergunning dan moet u hiervoor een nieuwe aanvraag indienen via het Omgevingsloket.

Intrekken vergunning
Het kan voorkomen dat u besluit geen gebruik te maken van de omgevingsvergunning. Wij kunnen de omgevingsvergunning dan geheel of gedeeltelijk intrekken.

Gewaarmerkte stukken
De volgende gewaarmerkte stukken maken onderdeel uit van de omgevingsvergunning:

Omschrijving	*Type*	*Datum*
01. Publiceerbare aanvraag	Aanvraagformulier	16-11-2026
02. Foto 1_Voortuin en voorgevel	Foto	-
03. Foto 2_Voortuin en voorgevel	Foto	-
04. Foto 3_Fietsenberging voortuin	Foto	-
05. Tekening_Plattegrond - Bestaande toestand	Tekening	27-02-2026
06. Tekening_Plattegrond - Nieuwe toestand	Tekening	12-11-2026
07. Tekening_Doorsnede A-A - Nieuwe toestand	Tekening	12-11-2026

Overwegingen – Bouwactiviteit (omgevingsplan) en Afwijken van regels in het omgevingsplan
Juridisch kader
Op grond van artikel 5.1, eerste lid, onder a van de Omgevingswet is het verboden om een omgevingsplanactiviteit te verrichten zonder de hiervoor vereiste omgevingsvergunning.

Op grond van artikel 22.26 Omgevingsplan Oegstgeest is het verboden om zonder omgevingsvergunning een bouwactiviteit te verrichten en het te bouwen bouwwerk in stand te houden en te gebruiken.

Op grond van artikel 22.277 Omgevingsplan Oegstgeest is het verboden om zonder omgevingsvergunning een werk, niet zijnde een bouwwerk, of werkzaamheid uit te voeren.

Op grond van artikel 4.6, eerste lid, onder g van de Invoeringswet Omgevingswet gelden de regels van een bestemmingsplan als deel van het (tijdelijke) omgevingsplan. Handelen in strijd met deze regels wordt daarom gezien als handelen in strijd met het omgevingsplan.

Voor de buitenplanse omgevingsplanactiviteit gelden de beoordelingsregels uit het Besluit kwaliteit leefomgeving (Bkl). Dat betekent dat de vergunning alleen wordt verleend:
a. met het oog op een evenwichtige toedeling van functies (artikel 8.0a, tweede lid van het Bkl);
b. als daarbij voldaan wordt aan de beoordelingsregels uit artikel 8.0b tot en met 8.0e van het Bkl.

Omgevingsplan / Bestemmingsplan
Op de locatie gelden de regels van het tijdelijke Omgevingsplan Gemeente Oegstgeest, juncto het bestemmingsplan ‘Oranje-Nassau’. Op de plankaart is de grond aangeduid met enkelbestemming ‘Tuin’ (artikel 10) en dubbelbestemming ‘Waarde- Archeologie 3’ (artikel 17) en ‘Waarde – Cultuurhistorie’ (artikel 18)

Tuin
Op grond van artikel 10.2.1 zijn uitsluitend bestaande éénlaagse aan- en uitbouwen en bijgebouwen inclusief aanwezig balkonhek of borstwering toegestaan en mogen op dezelfde locatie met dezelfde hoogte en omvang herbouwd worden

Op grond van artikel 10.2.2 bedraagt de bouwhoogte van bouwwerken, geen gebouwen zijnde, ten hoogste 1 m.

Het plan voor de fietsenberging is in strijd met de regels.

Waarde- Archeologie 3
Op grond van artikel 17.3.1 onder a is het verboden op of in de gronden met de dubbelbestemming 'Waarde - Archeologie 3' zonder of in afwijking van een schriftelijke omgevingsvergunning (voorheen archeologische aanlegvergunning) van het bevoegd gezag werken, geen bouwwerken zijnde, of werkzaamheden uit te voeren, dieper dan 50 cm en over een (totale) oppervlakte groter dan 250 m².

Het ingediende plan voldoet aan de gestelde regels voor wat betreft het aspect archeologie nu geen bodemingrepen plaatsvinden dieper dan 50 cm en over een (totale) oppervlakte groter dan 250 m2.

Waarde – Cultuurhistorie
Op grond van artikel 18.1 zijn de voor 'Waarde - Cultuurhistorie' aangewezen gronden - behalve voor de andere aldaar voorkomende bestemming(en) - mede bestemd voor het behoud, het herstel en de ontwikkeling van de met het gemeentelijk dorpsgezicht verbonden cultuurhistorische waarden, zoals beschreven in de toelichting bij de aanwijzing tot het gemeentelijk dorpsgezicht 'Oranjewijk'.
Deze regels van deze dubbelbestemming gelden primair ten opzichte van de regels van ieder andere bestemming waarmee deze dubbelbestemming samenvalt.

Op grond van artikel 18.2 mogen de tot 'Waarde - Cultuurhistorie' mede bestemde gronden uitsluitend worden bebouwd met gebouwen ten dienste van de hiervoor geldende overige (hoofd)bestemmingen voor zover dat tevens omvat het bouwen ten behoeve van daaraan ingevolge deze dubbelbestemming toegekende doeleinden.

Op grond van artikel 18.3 kan het bevoegd gezag nadere eisen stellen in relatie tot de te beschermen cultuurhistorische waarden, zoals genoemd in de toelichting bij de aanwijzing tot het gemeentelijk dorpsgezicht 'Oranjewijk'. Deze bevoegdheid heeft betrekking op:

a. de situering, goothoogte en/of bouwhoogte, de dakhelling, nokrichting en/of kapvorm van (karakteristieke) gebouwen, aan-, uit- en bijgebouwen en andere bouwwerken, geen gebouwen zijnde;
b. ingrepen in de openbare ruimte in het algemeen en in de groenstructuur in het bijzonder.

Op grond van artikel 18.6.1 is het verboden op of in de gronden met de bestemmingen 'Waarde - Cultuurhistorie' en 'Tuin' zonder of in afwijking van een omgevingsvergunning de volgende werken, geen bouwwerk zijnde, aan te leggen, of de volgende werkzaamheden uit te voeren:

a. het uitvoeren van grondbewerkingen waartoe worden gerekend het ophogen en afgraven;
b. het aanleggen of verharden van wegen of paden en het aanbrengen van andere oppervlakteverhardingen met een oppervlakte van meer dan 50 m²;
c. het aanleggen, vergraven, verruimen, of dempen van sloten, vijvers en andere wateren.

Op grond van artikel 18.6.2 is het verbod van lid 18.6.1 is niet van toepassing, indien de werken en werkzaamheden:

a. normaal onderhoud, beheer en gebruik overeenkomstig de bestemming betreffen;
b. reeds in uitvoering zijn op het tijdstip van de inwerkingtreding van het plan;
c. reeds mogen worden uitgevoerd krachtens een verleende vergunning;
d. van zodanige geringe omvang en ondergeschikte betekenis zijn dat daardoor geen aantasting van de aanwezige waarden plaatsvindt.

Gelet op de dubbelbestemming 'Waarde – Cultuurhistorie' moet de fietsenberging met verdiepte aanleg getoetst worden aan de met het gemeentelijk dorpsgezicht verbonden cultuurhistorische waarden.

Los hiervan is voor de verdiepte aanleg van de fietsenberging een omgevingsvergunning vereist op grond van artikel 18.6.1 onder a. De verdiepte aanleg valt namelijk niet onder de uitzondering als bedoeld in artikel 18.6.2 onder d.

Buitenplanse omgevingsplanactiviteit
Gelet op voornoemde kan het ingediende plan alleen mogelijk gemaakt worden met een buitenplanse omgevingsplanactiviteit (BOPA). Bij het onderdeel 'Evenwichtige toedeling van functies aan locaties' gaan wij daar nader op in.

Evenwichtige toedeling van functies aan locaties
Een buitenplanse omgevingsplanactiviteit moet voldoen aan een evenwichtige toedeling van functies aan locaties en de instructieregels uit het Besluit kwaliteit leefomgeving (artikel 8.0a, tweede lid, Bkl).

Het ingediende plan is niet in strijd met het geldende beleid van het Rijk en de Provincie. Het plan is wel in strijd met het gemeentelijk beleid zoals vastgelegd in het tijdelijke Omgevingsplan Gemeente Oegstgeest, juncto het bestemmingsplan 'Oranje-Nassau'.

Richtlijnen in beschermd dorpsgezicht Oranjewijk
De gemeente Oegstgeest heeft beleidsregels vastgesteld om in afwijking van de bouwregels uit het omgevingsplan overige bouwwerken op het voorerf te realiseren, zoals een overkapping, bijgebouw of fietsenberging. Deze beleidsregels gelden voor het grondgebied van de gehele gemeente met uitzondering van beschermde dorpsgezichten en monumenten.

In het beschermde dorpsgezicht Oranjewijk is het uitgangspunt dat de cultuurhistorische waarde van de voortuinen niet onevenredig wordt aangetast. Dat wordt bereikt door het bouwwerk enerzijds zo klein mogelijk te maken en anderzijds zo veel als mogelijk op te laten gaan in de omgeving. Dat laatste betekent onder meer dat het bouwwerk niet het zicht ontneemt op het hoofdgebouw, hier los van staat en met natuurlijke begroeiing onderdeel wordt van de (inrichting van de) voortuin. Voor de rol van voortuinen als groene buffer tussen de straat en de woningen is het dus gewenst om te kiezen voor een aankleding met beplanting aan de zijgevels van het bouwwerk en een dak met (sedum)begroeiing.

Voor het beschermde dorpsgezicht Oranjewijk zijn onderstaande richtlijnen bepaald:

A. Welke gevallen komen in aanmerking om in het voorerf te bouwen:
- *Het gaat om het voorerf van een woning.*
- *Het zijerf of achtererf is vanuit de oorspronkelijke bouw van het hoofdgebouw niet bereikbaar.*
- *Er is geen ruimte in het zijerf om de fietsen te stallen.*
- *Er is niet reeds een bijgebouw of overkapping in het zijerf waar de fietsen of containers redelijkerwijs zouden kunnen staan.*

B. Wat mag worden gebouwd in het voorerf:
- *Maximaal één bouwwerk (overkapping / bijgebouw) t.b.v. stalling van fietsen en/of containers.*
- *Het bouwwerk heeft een oppervlakte van maximaal 4 m^2.*
- *Het bouwwerk mag maximaal 1,4 m hoog zijn.*
- *Wanneer het bouwwerk een groen dak heeft mag t.b.v. het groene dak 10 cm extra hoger gebouwd worden.*

C. Voor een goede inpassing gelden de volgende regels voor de plaatsing:
- *Het bouwwerk wordt op minimaal 1 m van de openbare weg gebouwd.*
- *Het bouwwerk wordt op minimaal 1 m afstand van de gevels van het hoofdgebouw gebouwd.*

- *Het bouwwerk wordt op de zijdelingse perceelsgrens gebouwd.*
- *Het bouwwerk wordt waar mogelijk niet voor een raam of deur geplaatst.*
- *Het bouwwerk is aan de gevels aangekleed met beplanting en heeft een dak met begroeiing.*

Omdat uw achtererf niet bereikbaar is komt u volgens bovenstaande richtlijnen in beginsel in aanmerking om in het voorerf te bouwen. De door u in uw voortuin gerealiseerde fietsenberging voldoet in bestaande vorm en omvang in zjjn geheel niet aan voornoemde richtlijnen. De oppervlakte van de fietsenberging bedraagt 7,80 m2 en is hiermee groter dan de maximaal toegestane richtlijn van 4 m2. Verder is de fietsenberging op slechts 0,75 meter van de openbare weg geplaatst in plaatse van de vereiste 1 meter en ligt ook op minder dan de vereiste 1 meter van de voorgevel. Kortom: de in uw voortuin gerealiseerde fietsenberging voldoet niet aan de gemeentelijke richtlijnen. Dit is ook de reden geweest om de bestaande fietsenberging in uw voortuin op 26 oktober 2026 te weigeren (kenmerk Z/26/232180).

Naar aanleiding van de geweigerde omgevingsvergunning heeft u besloten om de in uw voortuin gerealiseerde fietsenberging zodanig aan te passen dat deze geheel voldoet aan de gemeentelijke richtlijnen voor het beschermde dorpsgezicht Oranjewijk.

Ruimtelijke afweging
Veel inwoners van de gemeente Oegstgeest gebruiken hun voorerf voor het stallen van fietsen, containers en hulpmiddelen, waarbij een berging of overkapping bescherming biedt tegen weersinvloeden en kan bijdragen aan een rustiger straatbeeld. In het beschermd dorpsgezicht Oranjewijk, waar voortuinen een essentiële rol spelen in de ruimtelijke kwaliteit, wordt bebouwing in het voorerf echter kritisch beoordeeld en staat het behoud van cultuurhistorische waarden voorop.

Omdat het aangepaste plan voor de fietsenberging in uw voortuin nu wel voldoet aan de gemeentelijke richtlijnen en ook de Commissie Omgevingskwaliteit een positief advies heeft afgegeven kan medewerking worden verleend aan de benodigde buitenplanse afwijking.

Met het voorgestelde plan worden naar ons oordeel de privacy, gezondheid, duurzaamheid, bezonning en woon- en leefkwaliteit van direct omwonenden niet onevenredig aangetast.

Conclusie
Gelet op voorgaande overwegingen achten wij het verlenen van de gevraagde omgevingsvergunning verenigbaar met een evenwichtige toedeling van functies aan locaties en kunnen wij instemmen met het legaliseren van de aan te passen fietsenberging in de voortuin.

<u>Omgevingskwaliteit</u>
Wij hebben uw aanvraag op 18 november 2026 voor advies voorgelegd aan de gemeentelijke adviescommissie Omgevingskwaliteit Oegstgeest.

Advies:	*Het plan voldoet aan redelijke eisen van welstand.*
Toelichting:	*De commissie kan instemmen met het legaliseren van de aangepaste fietsenberging in de voortuin.* *De aangepaste fietsenberging voldoet volledige aan de richtlijnen voor bouwwerken op het voorerf in de beschermd dorpsgezicht Oranjewijk. De fietsenberging staat op 1,00 m van de voorgevel, op 2,50 m van de voorerfgrens en voldoet aan de maximale oppervlakte van 4 m2 en maximale hoogte van 1,40 meter. Door de begroeiing naast en achter de fietsenberging is de fietsenberging nauwelijks zichtbaar vanuit het openbaar gebied.*

Volgens de commissie is het uiterlijk/plaatsing van het bouwwerk, zowel op zichzelf beschouwd als in verband met de omgeving of de te verwachten ontwikkeling daarvan, dan ook niet in strijd is met redelijke eisen van welstand. Wij volgen het advies van de commissie.

Participatie
Wij hebben 'Participatiebeleid bij de aanvraag van een omgevingsvergunning' vastgesteld. Hierin zijn de spelregels bepaald voor participatie. Participatie is bij alle aanvragen zeer gewenst en is verplicht bij aanvragen voor buitenplanse omgevingsplanactiviteiten indien het een geval betreft waarvan de raad heeft vastgesteld dat daarbij participatie verplicht is. Het moet dan bijvoorbeeld gaan om een aanvraag voor een plan welke een 'behoorlijke ruimtelijke impact' tot gevolg heeft.

U heeft op het aanvraagformulier aangegeven dat geen participatie heeft plaatsgevonden. Wij adviseren u dringend om uw bouwplan alsnog met uw directe buren te bespreken. Wij zijn desondanks van mening dat uw plan past binnen de bestaande ruimtelijke structuur en geen 'behoorlijke ruimtelijke impact' tot gevolg heeft. Ondanks het feit dat (nog) geen participatie heeft plaatsgevonden kan

Conclusie
De omgevingsvergunning voor de 'Bouwactiviteit (omgevingsplan)' en 'Afwijken van regels in het omgevingsplan' kan worden verleend.

Toezicht / Start- en gereedmelding
Wij houden toezicht op de uitvoering van de werkzaamheden en naleving van de voorwaarden. Wilt u ons twee werkdagen vóór aanvang van de werkzaamheden hierover informeren. Ook na het afronden van de werkzaamheden stuurt u ons binnen één werkdag een gereedmelding.

De start- en gereedmelding doet u door een e-mail te sturen naar bouwmelding@oegstgeest.nl, onder vermelding van ons kenmerk Z/26/250526.

Houd rekening met uw buren
Houd bij het uitvoeren van de werkzaamheden rekening met uw buren. Door vroegtijdig met uw buren te overleggen kunt u vervelende situaties voorkomen.

Tijdelijk plaatsen voorwerp op openbare weg
Het kan zijn dat u een ontheffing nodig heeft als u een object wilt plaatsen langs de kant van de weg, berm of op het trottoir. Zo heeft u bijvoorbeeld een ontheffing nodig als u een container, bouwkeet of steiger wilt plaatsen. U kunt een ontheffing aanvragen via www.oegstgeest.nl/inwoners/voorwerpen-op-de-openbare-weg.

Meer informatie
Voor meer informatie kunt u een e-mail sturen naar [redacted] onder vermelding van ons kenmerk.

fietsenberging publiceerbaar

Uw verzoek

Gemeente Oegstgeest

Behoort bij besluit van burgemeester en wethouders van Oegstgeest

Datum: 19-11-2026
Ons kenmerk: Z/26/250526

Ingediend bij	**gemeente Oegstgeest**
Soort	Aanvraag vergunning
Activiteit(en)	Bouwactiviteit (omgevingsplan)
Doel	Definitief
Status	Ingediend
Verzoeknummer(s)	20261116 02100 000 (ingediend op 16-11-2026)

Project

Naam van dit project
fietsenberging

Projectomschrijving
aanpassen van een niet vergunde fietsenberging. Hier is eerder een legalisatie verzoek voor gedaan (Dso 2026030100155). deze is geweigerd.

Locatie

Teken een gebied op de kaart

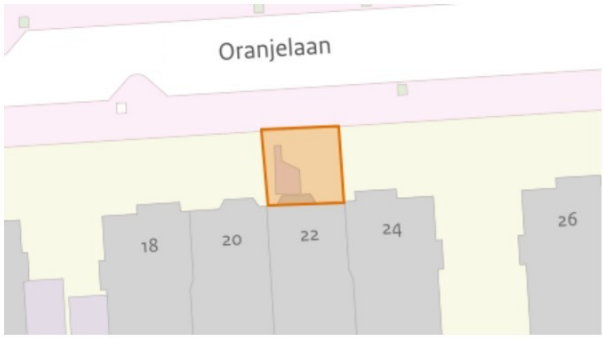

Algemeen

U kunt een bijlage toevoegen over het contact met anderen (participatie).

Geen documenten.

Voeg als bijlage toe: gegevens over de grens van de locatie.

Geen documenten.

Participatie: anderen betrekken bij uw plannen

Heeft u contact gehad met anderen voor wie uw plannen gevolgen hebben?
Nee

Verzoek

Geef uw verzoek een naam
fietsenberging

Toelichting op uw verzoek
geen openbare informatie

Uw referentienummer
geen openbare informatie

Hierbij verklaar ik alle vragen naar waarheid te hebben ingevuld.
Ja

Zijn er gegevens die u later opstuurt? Denk aan bouwtekeningen, foto's, plattegronden, etc. Geef hier aan welke gegevens dat zijn en waarom u die later opstuurt.
geen openbare informatie

Zijn er gegevens die u nu niet opstuurt? Geef aan welke gegevens dat zijn en waarom u die niet opstuurt. Bijvoorbeeld omdat u die eerder heeft opgestuurd.
geen openbare informatie

Uw gegevens

Gegevens van de initiatiefnemer

Voorletters
geen openbare informatie

Tussenvoegsel
geen openbare informatie

Achternaam
geen openbare informatie

Straatnaam
geen openbare informatie

Huisnummer
geen openbare informatie

Huisletter
geen openbare informatie

Huisnummertoevoeging
geen openbare informatie

Postcode
geen openbare informatie

Plaatsnaam
geen openbare informatie

Contactgegevens van de initiatiefnemer

E-mailadres
geen openbare informatie

Telefoonnummer
geen openbare informatie

Vragen en antwoorden

Bouwactiviteit (omgevingsplan)

Algemeen

Beschrijf de werkzaamheden waarvoor u een vergunning aanvraagt in een paar zinnen.
het aanpassen van een bestaande fietsenberging zodat deze gelegaliseerd kan worden

Vink alle werkzaamheden aan die u wilt aanvragen.
Aanbouw, uitbouw of bijgebouw (bijbehorend bouwwerk) bouwen

Verandert het aantal woningen of wooneenheden door de werkzaamheden?
Nee

Wat zijn de totale geschatte bouwkosten in euro's (exclusief BTW)?
[redacted]

Geef hier eventueel een toelichting op de geschatte bouwkosten.
-

Indien er over uw bouwplan advies wordt gevraagd aan bijvoorbeeld een commissie die over welstand adviseert. Wilt u het bouwplan dan mondeling toelichten aan de adviseur?
Nee

Gebruik

Waarvoor gebruikt u het bouwwerk of het perceel nu?
Wonen

Gaat u het bouwwerk en/of het perceel ergens anders voor gebruiken?
Nee

Bruto vloeroppervlakte bouwwerk

Verandert de bruto vloeroppervlakte van het bouwwerk door de bouwwerkzaamheden?
Ja

Wat is de bruto vloeroppervlakte van het bouwwerk in m2 voor uitvoering van de bouwwerkzaamheden?
8,4

Wat is de bruto vloeroppervlakte van het bouwwerk in m2 na uitvoering van de bouwwerkzaamheden?
3,9

Geef hier eventueel een toelichting op de wijziging van het bruto vloeroppervlak.
de fietsenberging wordt verkleind om te voldoen aan de richtlijnen

Bruto inhoud bouwwerk

Verandert de bruto inhoud van het bouwwerk door de bouwwerkzaamheden?
Ja

Wat is de bruto inhoud van het bouwwerk in m3 voor uitvoering van de bouwwerkzaamheden?
12,6

Wat is de bruto inhoud van het bouwwerk in m3 na uitvoering van de bouwwerkzaamheden?
5,9

Geef hier eventueel een toelichting op de wijziging van de bruto inhoud van het bouwwerk.
zie oppervlakte

Plaats van het bouwwerk

Waar gaat u bouwen?
Elders

Geef hier eventueel een toelichting op de plaats van het bouwwerk.
het is een vrijstaand bouwwerk in de voortuin. minimaal 1m van de voorgevel.

Oppervlakte bebouwd perceel

Verandert het bebouwde oppervlakte van het perceel na uitvoering van de bouwwerkzaamheden?
Ja

Wat is de bebouwde oppervlakte van het perceel in m2 voor uitvoering van de bouwwerkzaamheden?
89,4

Wat is de bebouwde oppervlakte van het perceel in m2 na uitvoering van de bouwwerkzaamheden?
84,9

Hoogte bouwwerk

Wat is de hoogte van het bouwwerk?
0,9

Geef hier eventueel een toelichting op de wijziging van de hoogte van het bouwwerk.
de hoogte blijft hetzelfde

Hoeveel bouwlagen heeft het bouwwerk?
0,5

Parkeervoorzieningen

Heeft of krijgt u parkeervoorzieningen op het eigen terrein?
Nee

Seizoensgebonden en tijdelijke bouwwerken

Gaat het om het bouwen of verbouwen van een seizoensgebonden bouwwerk?
Nee

Gaat het om het bouwen of verbouwen van een tijdelijk bouwwerk?
Nee

Bodemonderzoek

Is er een bodemonderzoek uitgevoerd?

-

Blijkt er uit het bodemonderzoek dat de toelaatbare kwaliteit wordt overschreden?

-

Geef een korte omschrijving van de geplande sanerende of andere beschermende maatregel.

-

Bijlagen

Bouwactiviteit (omgevingsplan)

Bodemonderzoek

Geen documenten.

Gegevens uit te brengen advies agrarische adviescommissie

Geen documenten.

Rapport archeologische waarde

Geen documenten.

Situatietekening bestaande toestand

Document	Vertrouwelijk
20261112-TPL.pdf	Nee

Situatietekening nieuwe toestand

Document	Vertrouwelijk
20261112-TPL.pdf	Nee

Uiterlijk van het bouwwerk

Document	Vertrouwelijk
IMG_3217.jpeg	Nee
IMG_3218.jpeg	Nee

Overige gegevens noodzakelijk voor toetsing aan omgevingsplan

Geen documenten.



Gemeente Oegstgeest

Behoort bij besluit van burgemeester en wethouders van Oegstgeest

Datum: 19-11-2026
Ons kenmerk: Z/26/250526



Gemeente Oegstgeest

Behoort bij besluit van burgemeester en wethouders van Oegstgeest

Datum: 19-11-2026
Ons kenmerk: Z/26/250526



Gemeente Oegstgeest

Behoort bij besluit van burgemeester en wethouders van Oegstgeest

Datum: 19-11-2026
Ons kenmerk: Z/26/250526

Gemeente Oegstgeest

Behoort bij besluit van burgemeester en wethouders van Oegstgeest

Datum: 19-11-2026
Ons kenmerk: Z/26/250526

- ORANJELAAN -

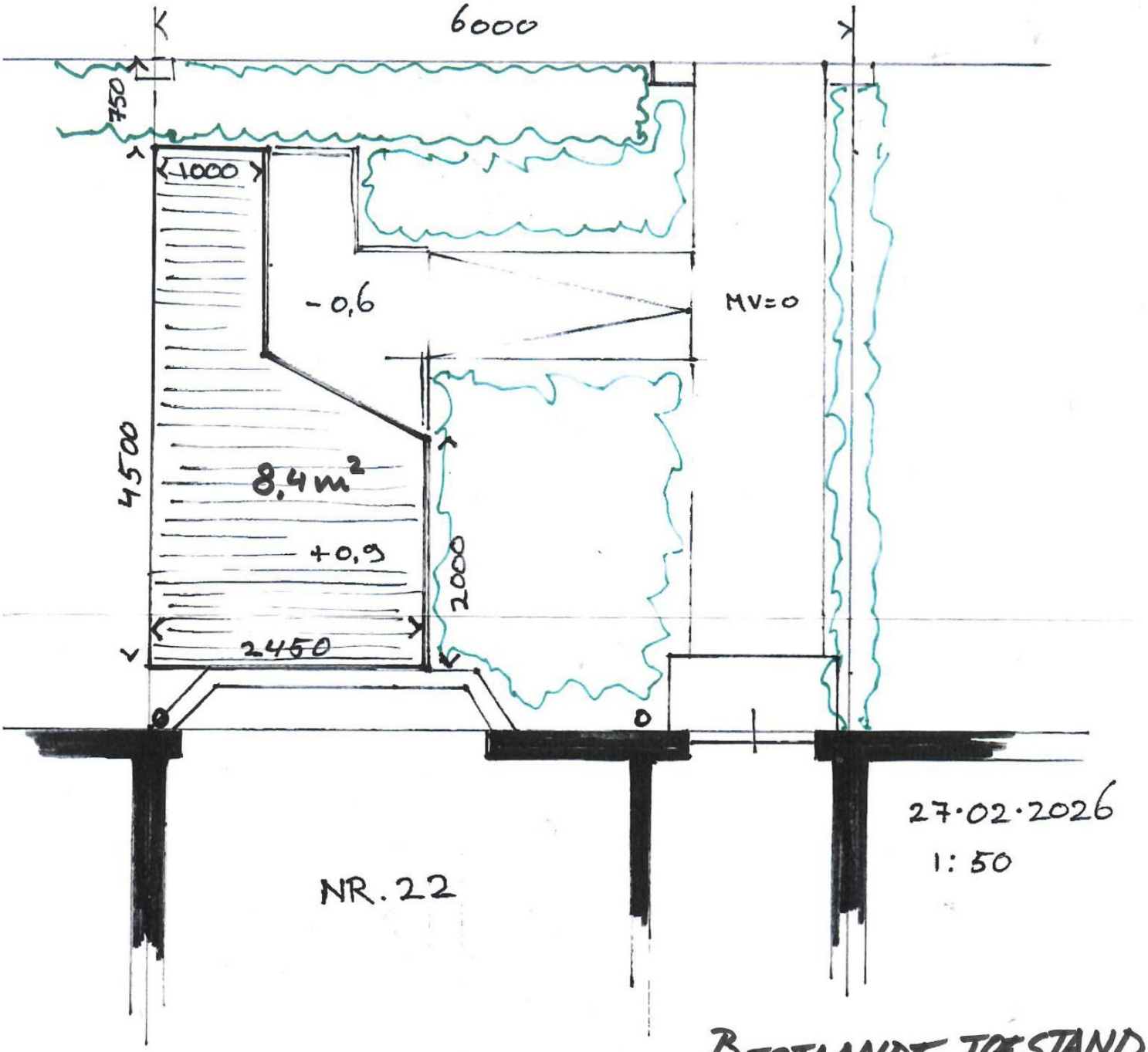

27·02·2026

1:50

NR. 22

BESTAANDE TOESTAND

Gemeente Oegstgeest

Behoort bij besluit van burgemeester en wethouders van Oegstgeest

Datum: 19-11-2026
Ons kenmerk: Z/26/250526

- ORANJELAAN -

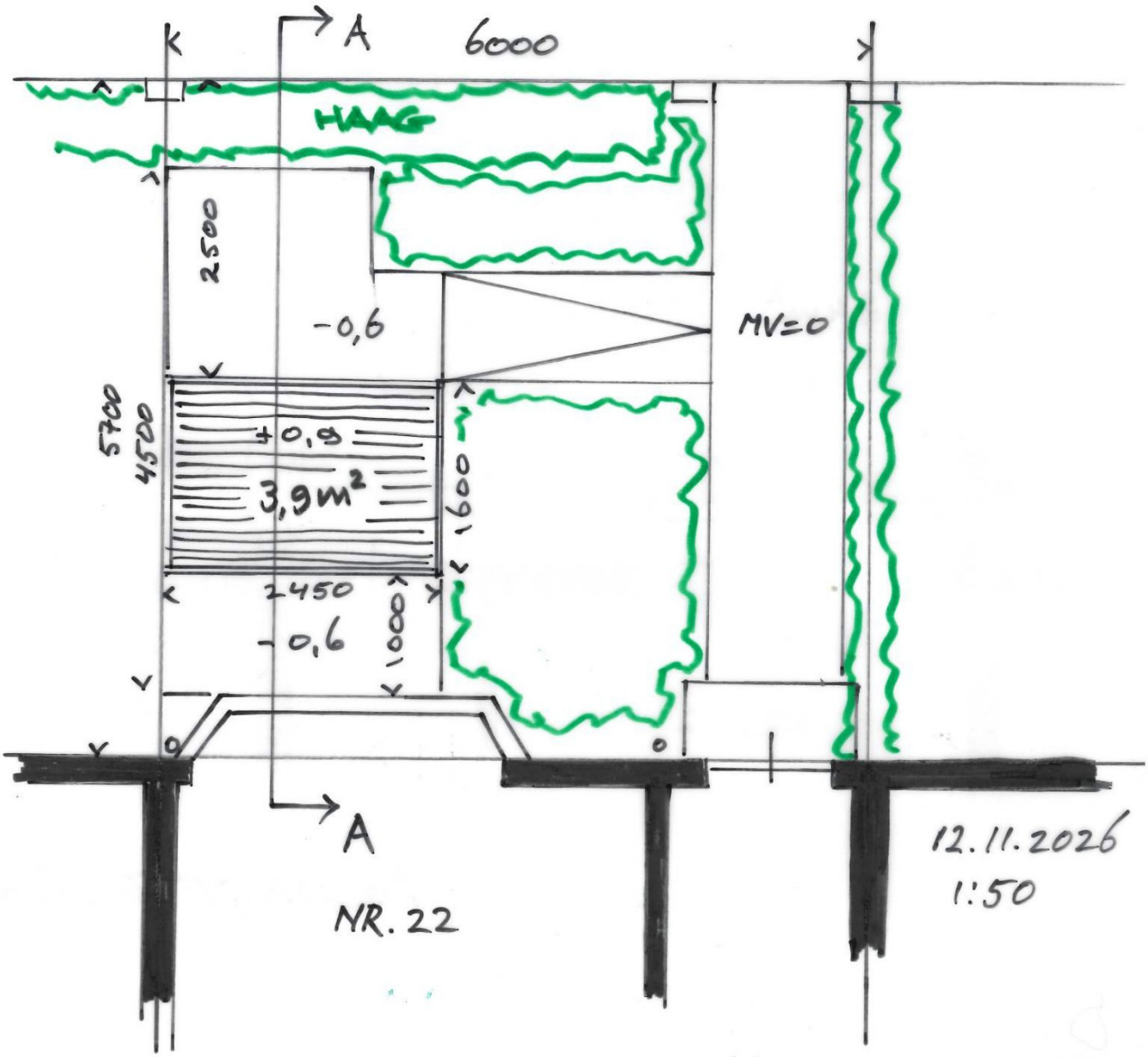

12.11.2026
1:50

NR. 22

- NIEUWE TOESTAND -

Gemeente Oegstgeest

Behoort bij besluit van burgemeester en wethouders van Oegstgeest

Datum: 19-11-2026
Ons kenmerk: Z/26/250526

- DOORSNEDE A-A -

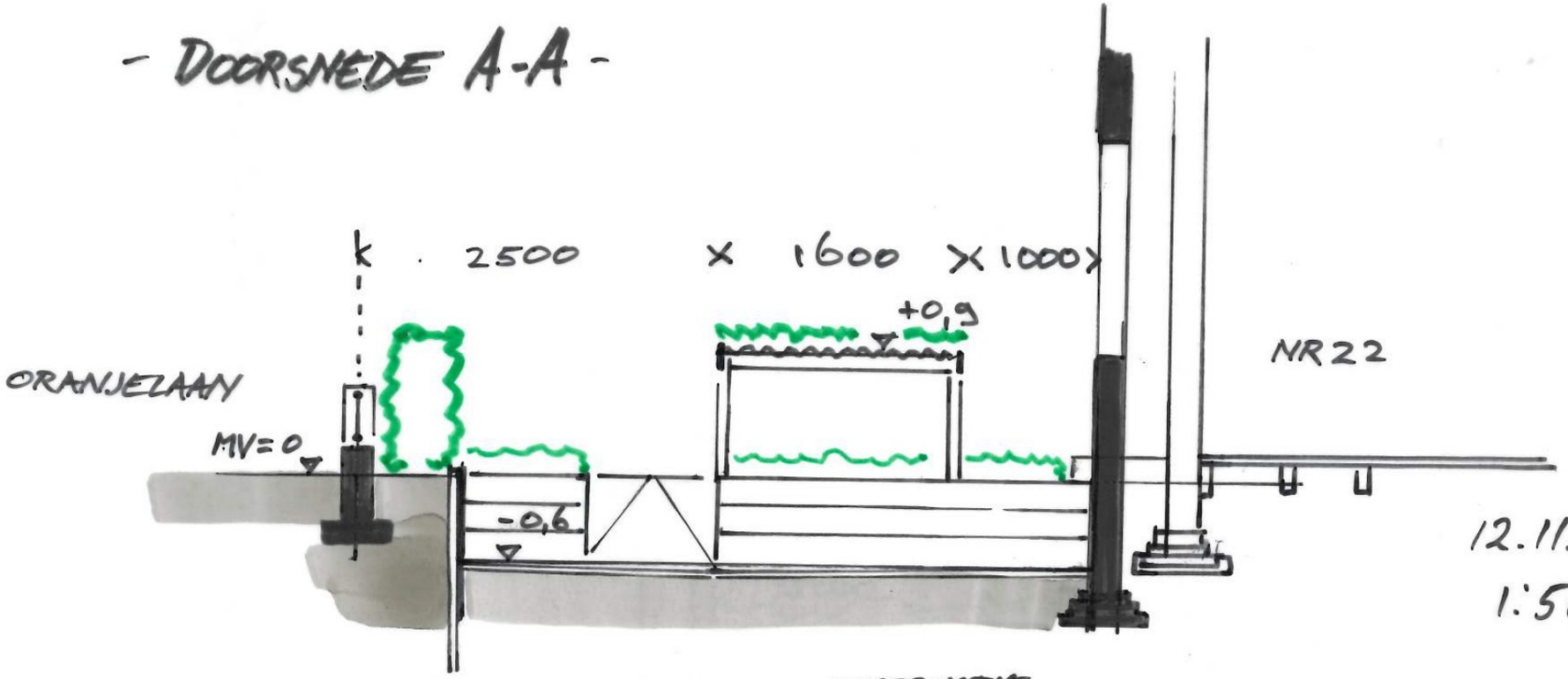

12.11.2026

1:50

* OPEN CONSTRUCTIE OP VIER PALEN MET EEN BEGROEIT DAK.

- NIEUWE TOESTAND -