

BOVENAANZICHT SITUATIE

SCHAAL 1 : 5000

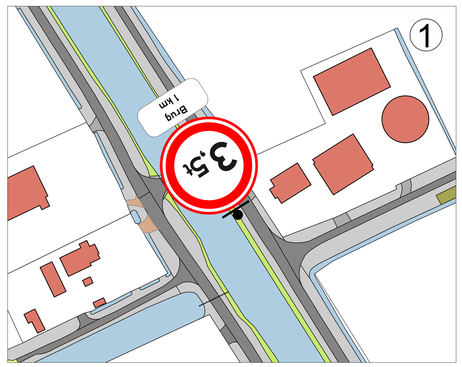

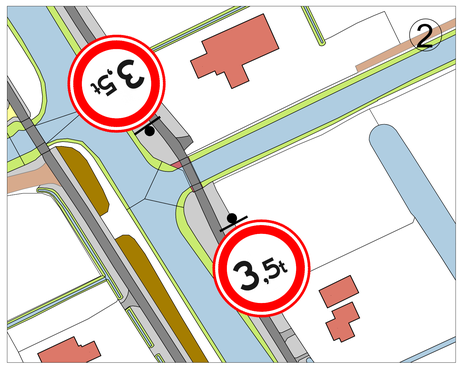

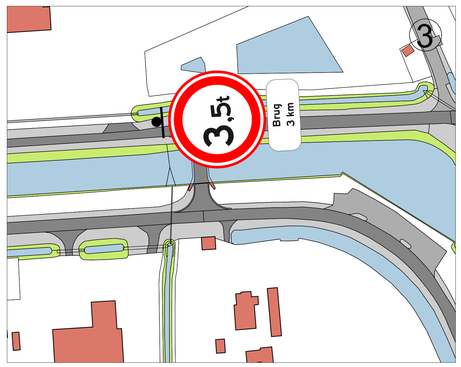

Verklaring

Onderdeel	Omschrijving

Algemene opmerkingen

Maatvoering in meters, tenzij anders vermeld
Materiaalmaten in millimeters, tenzij anders vermeld
Hoogtematen in meters t.o.v. NAP
Hoeken aangegeven in graden, coördinaten volgens RD-stelsel
Gegevens verkregen uit opmeten vanaf tekening zijn niet maatgevend

Situatieoverzicht

Schaal: 1:5000

Versie	Getekend	Datum	Omschrijving
1.0	----	----	----

Gemeente Coevorden

Verkeersbesluit Brug Burg. Legroweg

Projectnummer:	26058		
Documenttype:	----	Ontwerpfase:	Documentstatus:
Schaal:	1:5000	----	----
Formaat:	A0		

Getekend:	Thijs Mulder	d.d. 05-11-2026	Tekeningnummer:	Versie:	Datum:
Gecontroleerd:	Tim Goorman	d.d. 06-11-2026	1		05-11-2026
Vrijgegeven:	----	d.d. 00-00-0000	blad 1 in 1 bladen		

Kasteel 1 3761 GC, Postbus 2 7740 AA COEVORDEN Tel.:140524 info@coevorden.nl

J:\COE-LO\BRE-BID\Archief\Zwinderen\Verkeer\26058 Burgemeester Legroweg.dwg