Coordinaten nieuw station: Z-waarde : Huidig maaiveld is toekomstig maaiveld

Hoekpunt 1:	X = 97555.58	Y = 490648.69	Hoekpunt 2:	X = 97558.19	Y = 490647.68
Hoekpunt 3:	X = 97557.44	Y = 490645.74	Hoekpunt 4:	X = 97554.83	Y = 490646.75

Kad. gemeente: Zandvoort Sectie: B Perceel: 6793

Coordinaten grond:

Hoekpunt A:	X = 97554.66	Y = 490649.81	Hoekpunt B:	X = 97559.62	Y = 490647.88
Hoekpunt C:	X = 97557.83	Y = 490643.25	Hoekpunt D:	X = 97552.87	Y = 490645.17

In eigendom te verkrijgen 26 m² grond

Kadaster grens

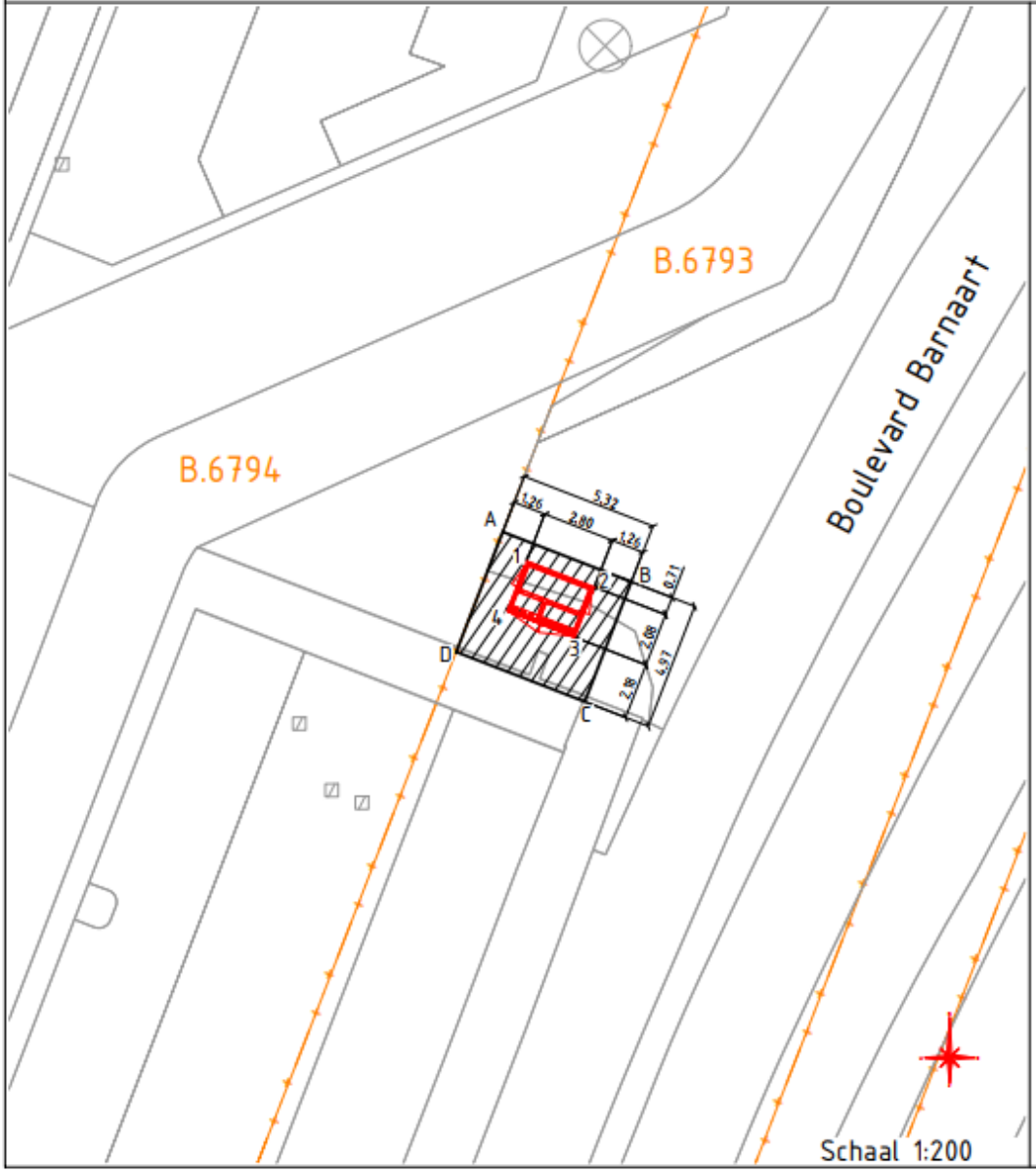

Schaal 1:200

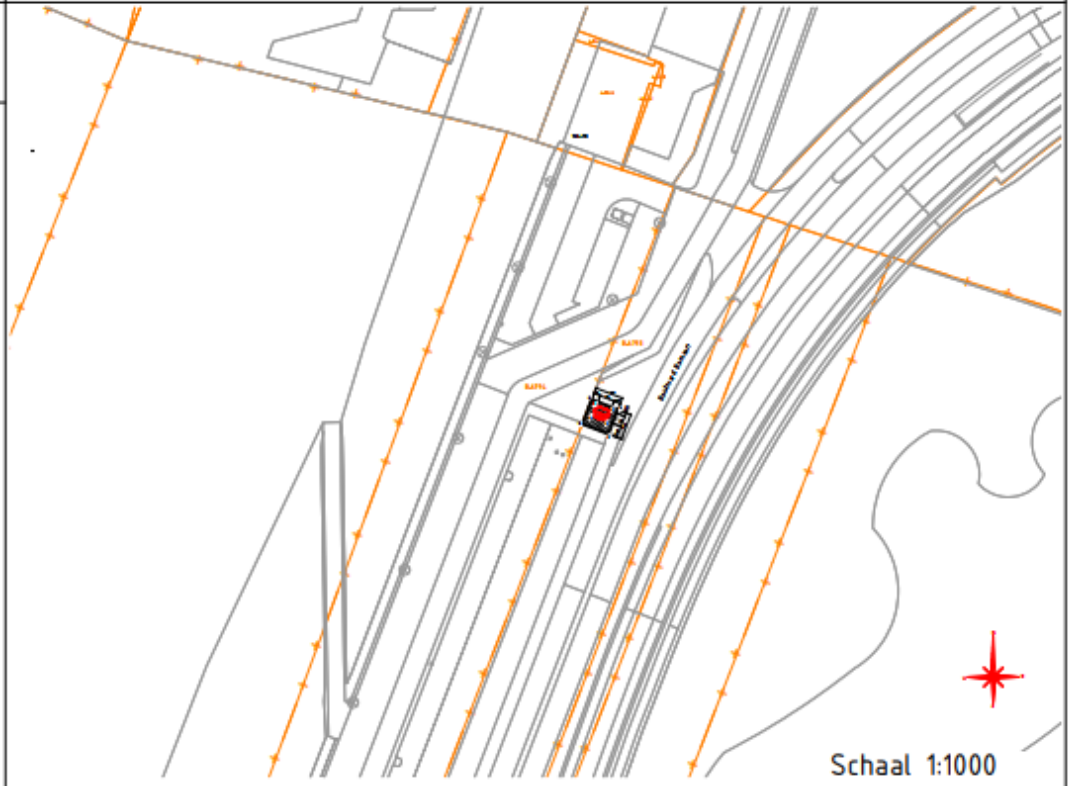

Schaal 1:1000

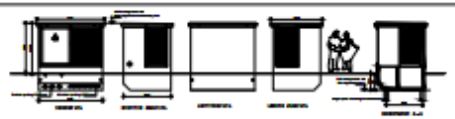

Datum :	Datum :
Paraaf eigenaar :	Paraaf Liander :

Boulevard Barnaart 27, Zandvoort
Behuizing nr: X XXX XXX
Stationstekening: Boulevard Barnaart 27 / MSR AKA SMALL

Liander

Gemeente: Zandvoort		Beheerkaart :	
Get. :	Datum: 17-11-2025	Datum : 17-11-2025	
Wijz. A : Positie wijziging	Datum: 3-12-2025 Par.: JEG	Status : Voorbereiding	
Wijz. B : Positie station gewijzigd.	Datum: 14-1-2026 Par.: E.H.	Schaal : 1: 200 / 1: 1000	
Wijz. C :	Datum: Par.:	Discipline : E-LS / E-MS	
Engineer :	Tel. nr :	Blad nr: 1/2	Formaat: A3
		CS nr: 3185231	
		Regio: IPN	
		Case nr: 0323387	