GEMEENTE voorne aan zee

Verkeersplan Sinterklaasintocht 2026

Evenementen gemeente Voorne aan Zee

Naam evenement:	Intocht Sinterklaas
Datum evenement:	21 november 2026
Versie / datum verkeersplan:	28 september 2026



Handleiding en disclaimer

Dit format is opgesteld om een leidraad te bieden voor het opstellen van een verkeersplan voor evenementen binnen de gemeente Voorne aan Zee. Wanneer het evenement van invloed is op verkeer (auto/OV/fiets/voetgangers/e.d.) dient er een verkeersbesluit genomen te worden, en kan dit format gebruikt worden om de benodigde informatie aan te leveren. Dit format is niet bindend en de verantwoordelijkheid voor het opstellen van een deugdelijk verkeersplan ligt ten alle tijden bij de organisatie van het evenement.

De gemeente heeft alleen bevoegdheid tot het maken van verkeersbesluiten voor de wegen, fietspaden en wandelpaden die in haar beheer zijn. U kunt gebruik maken van de wegbeheerderskaart vanuit Rijkswaterstaat om te controleren welke wegen en paden voor u van toepassing zijn, en wie deze beheert. Neemt u a.u.b. contact op met de andere wegbeheerders als een of meerdere wegen of paden in uw verkeersplan niet binnen ons beheer vallen.

U kunt gebruik maken van dit format door de gegevens binnen <…> in te vullen. De schuingedrukte tekst kunt u verwijderen en de gevraagde informatie onder de kopjes verwerken.

Deze infopagina kunt u voor het opstellen van het format verwijderen.

Gelieve het ingevulde verkeersplan als pdf te versturen naar evenementen@voorneaanzee.nl.

Alvast bedankt!

Verkeersplan Sinterklaasintocht 2026

Opgesteld door: Stichting Sinterklaasintocht Zwartewaal 75881241

Contactpersoon: Laura van Leeuwen - 06-53141446 - sint.zwartewaal@gmail.com

Naam evenement	Sintesklaas intocht
Locatie van het evenement	Zwartewaal haven
Datum en tijd evenement	21 november 2026 <12:00–13:00>
Datum opbouw	21 november 2026 <10:00–12:00>
Datum afbouw	21 november 2026 <13:00–14:00>

1. Plattegrond

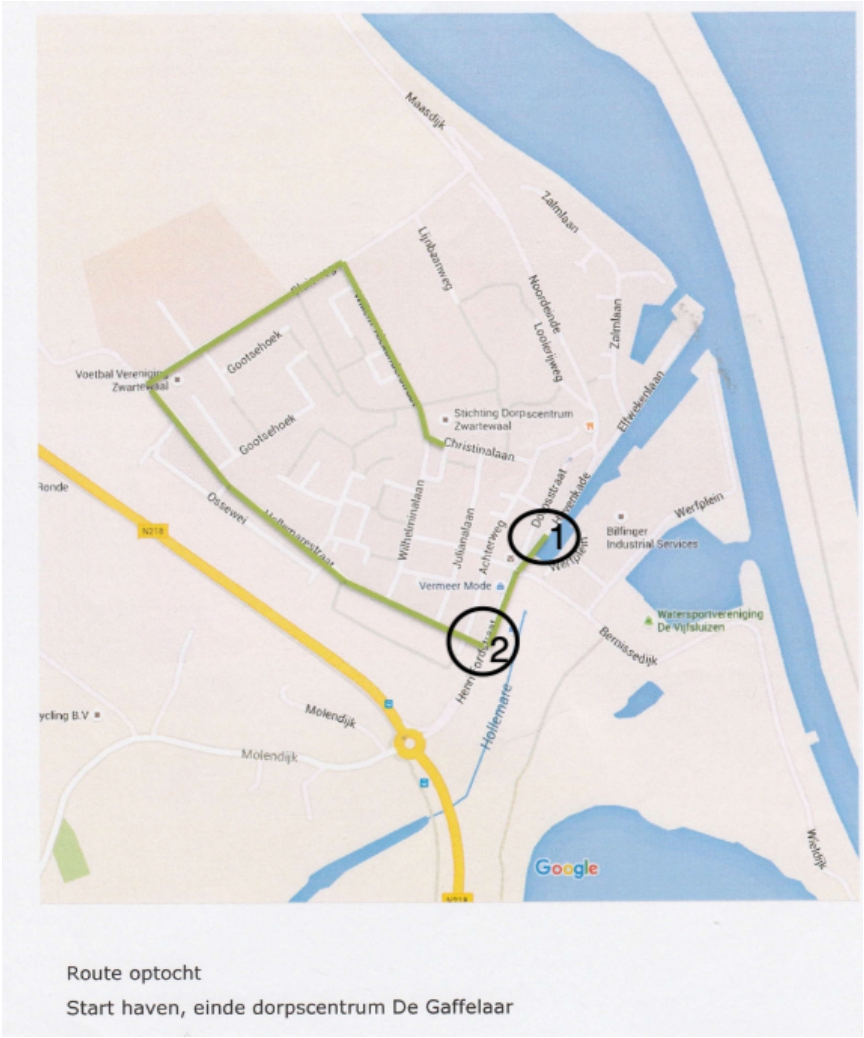

1 – locatie van de haven waar de boot aankomt van sinterklaas.

Groen – in de looproute met een fanfare door het dorp van 12:15 t/m 13:00

2. Locatie, afzettingen, parkeren, omleidingen en bereikbaarheid

Zaterdag 21 november 2026

- Kade plein, bezoekers komen lopend, kinderen met volwassenen
- Afzetting locatie 1 op plattegrond;
    - 25 dranghekken Kadeplein
- Locatie 1 op plattegrond
    - Parkeerverbod; Kadeplein, 10:00 – 14:00
    - Afgesloten weg voor auto; Kadeplein 12:00 – 14:00 Drankhek C1
    - Geen omleidingsborden
    - Geen verkeersregelaars

3. Specifieke momenten

Zie plattegrond, 1- is de locatie waar de boot aankomt tussen 12-00 / 13:00

4. Verkeersregelaars

Geen verkeersregelaars aanwezig.

5. Bordenplan

Locatie zie plattegrond bij punt 1.

Locatie nummer (overeenkomstig met nummer op plattegrond	**Verkeersregelaars** (beroeps en/of evenementen verkeersregelaar) Per locatie post & taakinstructie inleveren	**Aantal**	**Benodigde materialen ***	**Aantal**
1	-	-	Parkeerverbod Dranghek Drankhek C1	2 25 1
2	-	-	Dranghek C1	1

Bijlagen

Toelichting borden:

Bord nummer	***Ziet eruit als***	***Toelichting***
J37		*Aankondiging: let op evenementenverkeersregelaars*
C1		*Deze weg is gesloten voor verkeer. Beide rijrichtingen*
C2		*Gesloten voor verkeer vanaf deze kant. Eenrichtingsverkeer.*
C3		
C4L		
C4R		

		
HK1		*Hek zonder bebording.*
HK2		*Dranghek*