Nieuwe laadpaal 18-6-2026

Straat	Celsiusstraat
Huisnummer	59
Huisnummer toevoeging	
Postcode	2562TB
Stad	Den Haag
Latitude	52,07131
Longitude	4,27849
Aanvraagtype	Strategisch
GDH-nummer	GDH5453

Foto 1

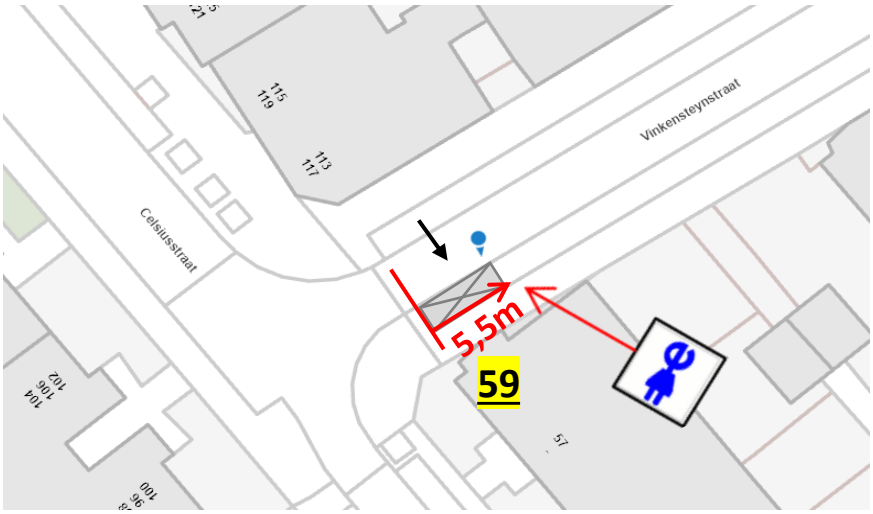

Foto 2

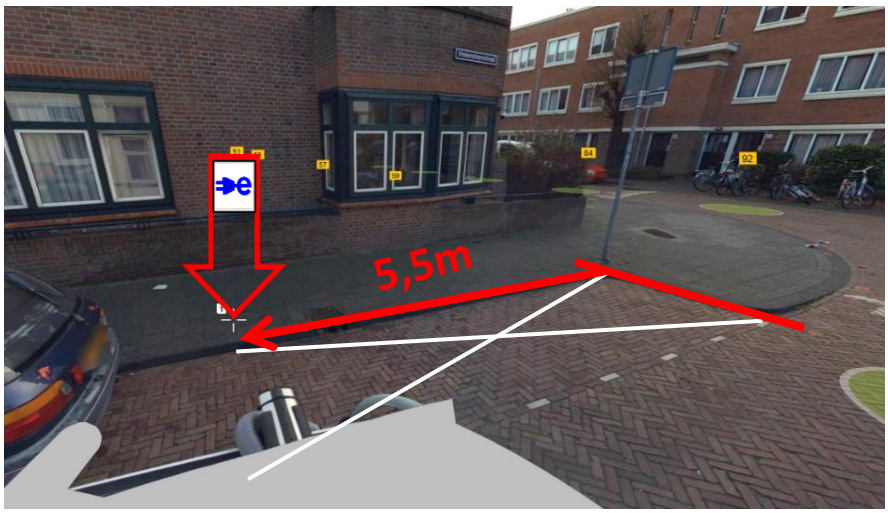

Omschrijving locatievoorstel	Om de hoek van adres + 5,5m vanaf referentielijn + 30cm vanaf trottoirband met het scherm naar de weg toe
Aan te leggen laadvakken	1 vak
Borden	E80 + onderborden
Venstertijden	Ja



Tekenaar: AZ

Nieuwe laadpaal 18-6-2026

Straat	Stadhoudersplantsoen
Huisnummer	220
Huisnummer toevoeging	
Postcode	2517 SK
Stad	Den Haag
Latitude	52,08512
Longitude	4,27679
Aanvraagtype	Strategisch
GDH-nummer	GDH5513

Foto 1

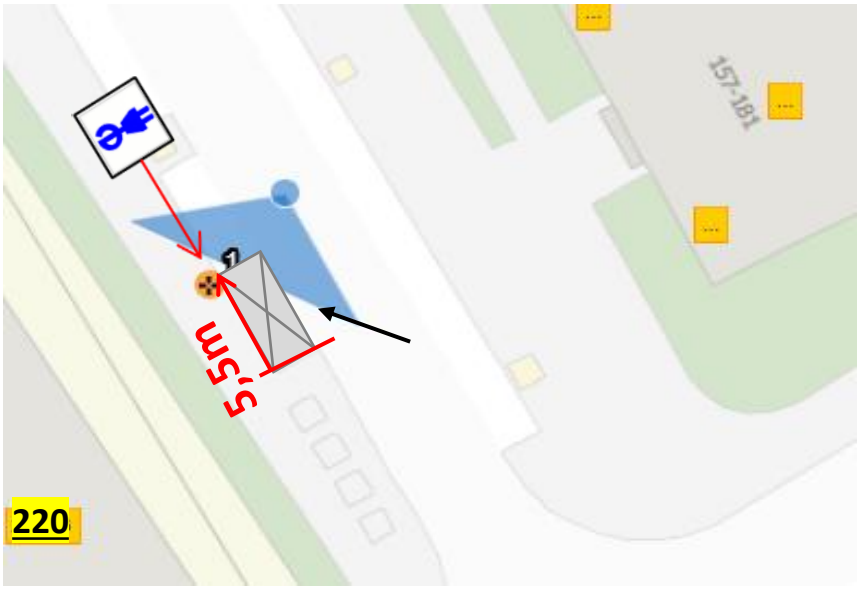

Foto 2

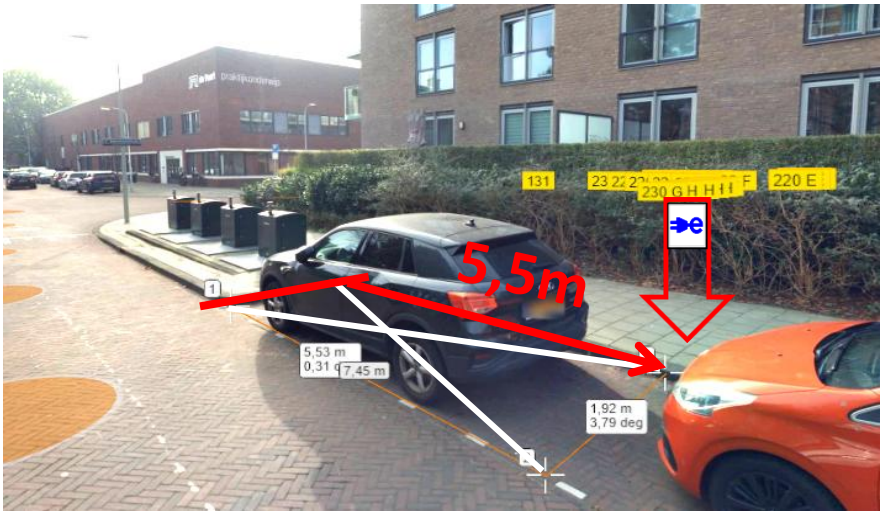

Omschrijving locatievoorstel	5,5m vanaf referentielijn + 30cm vanaf trottoirband
Aan te leggen laadvakken	1 vak
Borden	E80 + onderborden
Venstertijden	nee



Tekenaar: KV

Nieuwe laadpaal 18-6-2026

Straat	Natalstraat
Huisnummer	20
Huisnummer toevoeging	
Postcode	2572 AZ
Stad	Den Haag
Latitude	52,06667
Longitude	4,28923
Aanvraagtype	Strategisch
GDH-nummer	GDH5517

Foto 1

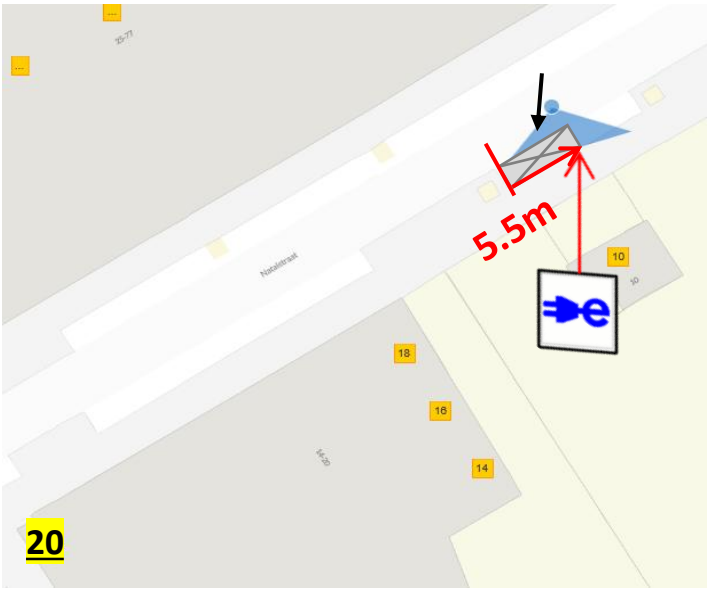

Foto 2



Omschrijving locatievoorstel	5,5m vanaf referentielijn + 30cm vanaf trottoirband
Aan te leggen laadvakken	1 vak
Borden	E80 + onderborden
Venstertijden	Ja



Tekenaar: AZ

Nieuwe laadpaal 17-6-2026

Straat	Korte Voorhout
Huisnummer	3
Huisnummer toevoeging	
Postcode	2511 CW
Stad	Den Haag
Latitude	52,08221
Longitude	4,31602
Aanvraagtype	Strategisch
GDH-nummer	GDH5531

Foto 1

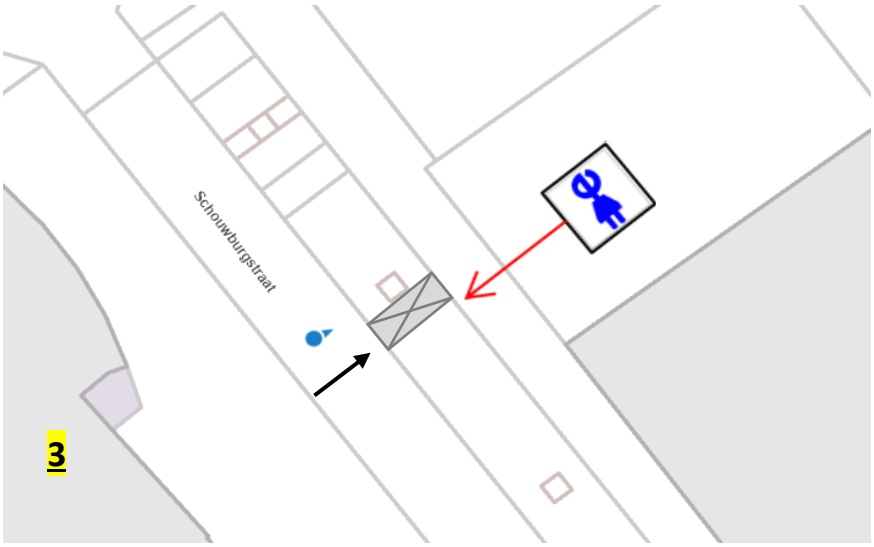

Foto 2



Omschrijving locatievoorstel	Om de hoek van adres + (3e paal) tussen 1e en 2e parkeervak + 30cm vanaf trottoirband
Aan te leggen laadvakken	1 vak
Borden	E80 + onderborden
Venstertijden	Nee



Tekenaar: AZ

Nieuwe laadpaal 17-6-2026

Straat	Ruychrocklaan
Huisnummer	32
Huisnummer toevoeging	
Postcode	2597 EN
Stad	Den Haag
Latitude	52,09737
Longitude	4,31331
Aanvraagtype	Strategisch
GDH-nummer	GDH5594

Foto 1

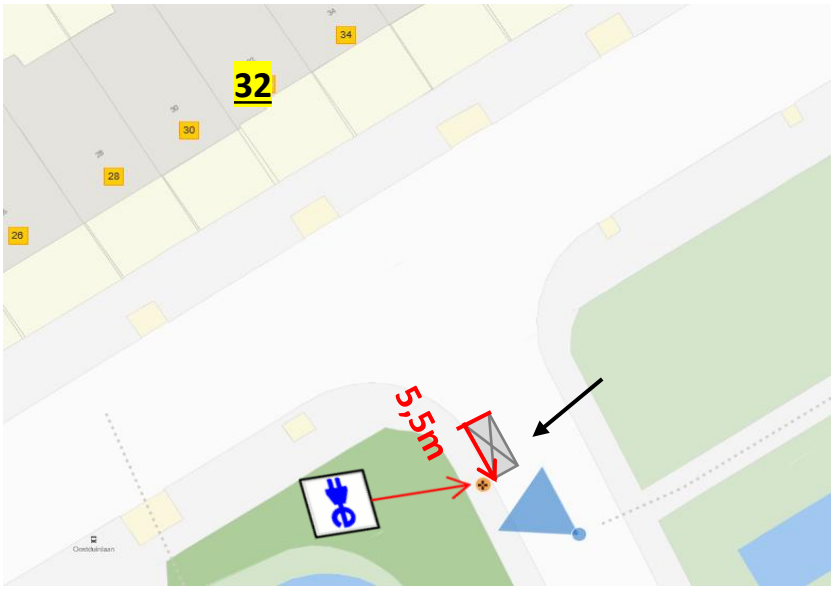

Foto 2



Omschrijving locatievoorstel	tov adres + 5,5m vanaf referentielijn (begin parkeerstrook) + uitgelijnd met lichtmast
Aan te leggen laadvakken	1 vak
Borden	E80 + onderborden
Venstertijden	Nee



Tekenaar: KV

Nieuwe laadpaal 17-6-2026

Straat	Wezelrade
Huisnummer	127
Huisnummer toevoeging	
Postcode	2544 VZ
Stad	Den Haag
Latitude	52,04758
Longitude	4,25828
Aanvraagtype	Strategisch
GDH-nummer	GDH5785

Foto 1

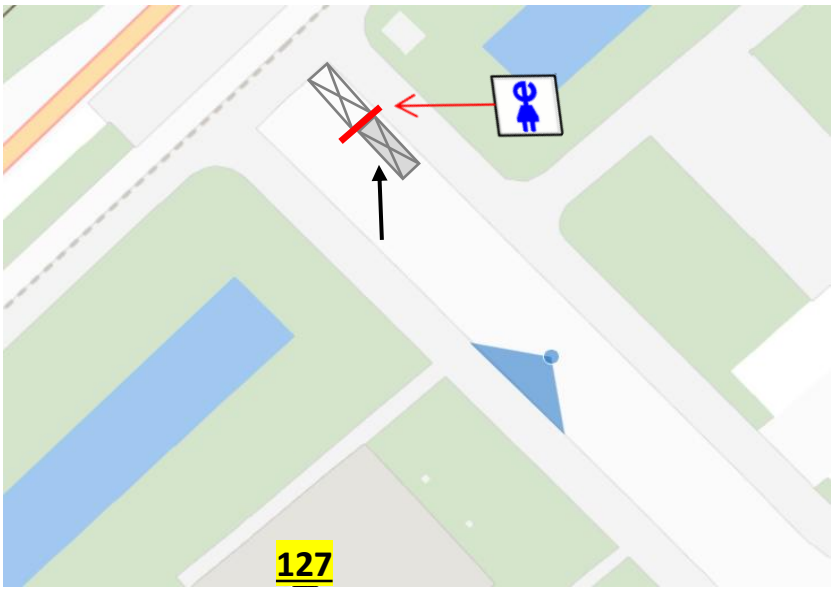

Foto 2

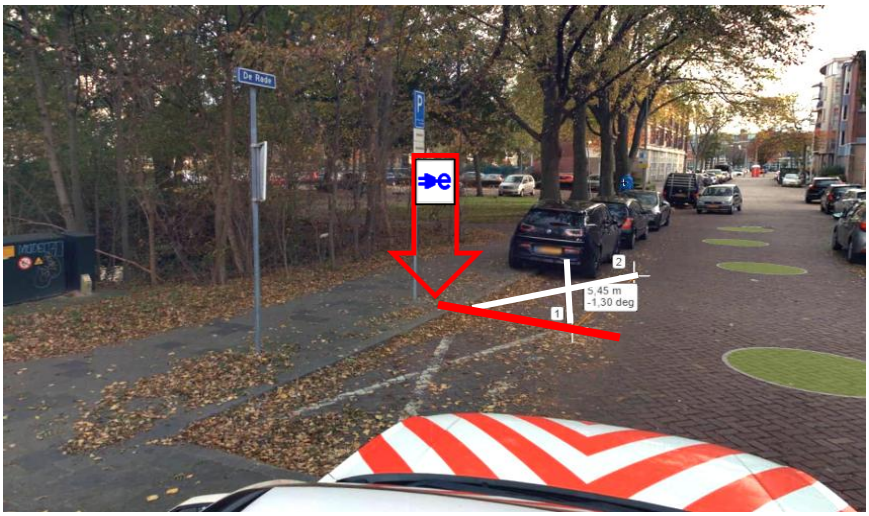

Omschrijving locatievoorstel	Om de hoek van adres. Op referentielijn (eind deelauto parkeervak) +30cm vanaf trottoirband + met het scherm naar de weg gericht.
Aan te leggen laadvakken	1 vak
Borden	E80 + onderborden
Venstertijden	Ja



Tekenaar: KV

Nieuwe laadpaal 17-6-2026

Straat	Laan van Meerdervoort
Huisnummer	900
Huisnummer toevoeging	
Postcode	2564 AT
Stad	Den Haag
Latitude	52,06907
Longitude	4,25035
Aanvraagtype	Strategisch
GDH-nummer	GDH5789

Foto 1

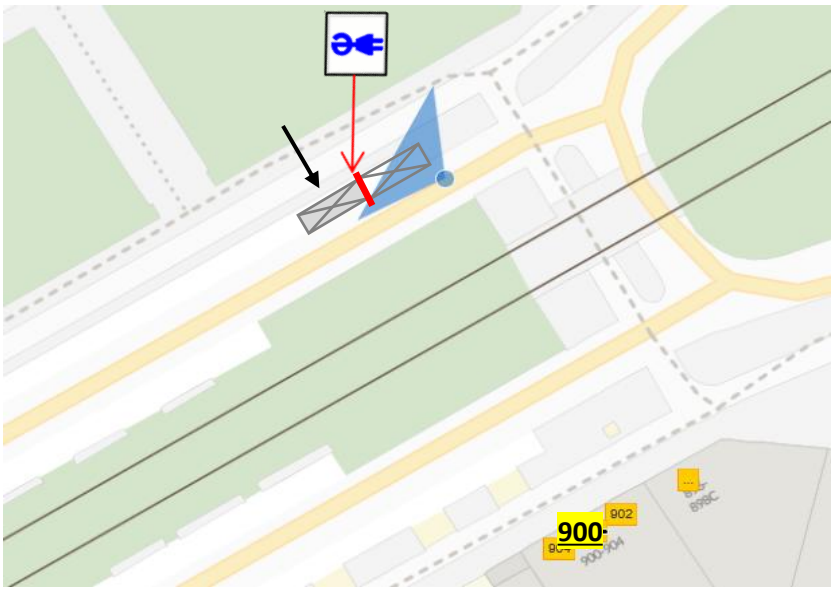

Foto 2

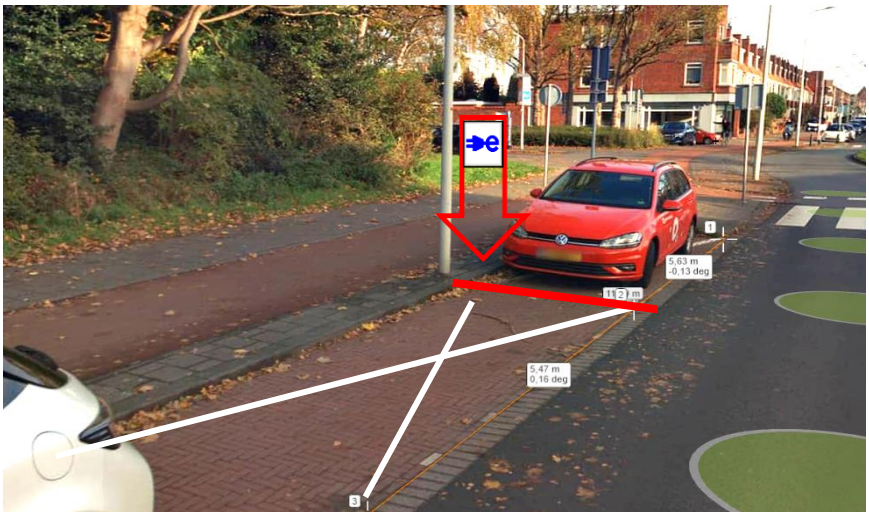

Omschrijving locatievoorstel	Tegenover adres + op 1m rechts van referentielijn (lichtmast) +in lijn met de lichtmast + met het scherm naar de weg gericht
Aan te leggen laadvakken	1 vak
Borden	E80 + onderborden aan lichtmast
Venstertijden	Ja



Tekenaar: KV

Nieuwe laadpaal 15-6-2026

Straat	Kwartellaan
Huisnummer	29
Huisnummer toevoeging	
Postcode	2566 DT
Stad	Den Haag
Latitude	52,07964
Longitude	4,25305
Aanvraagtype	Strategisch
GDH-nummer	GDH5799

Foto 1

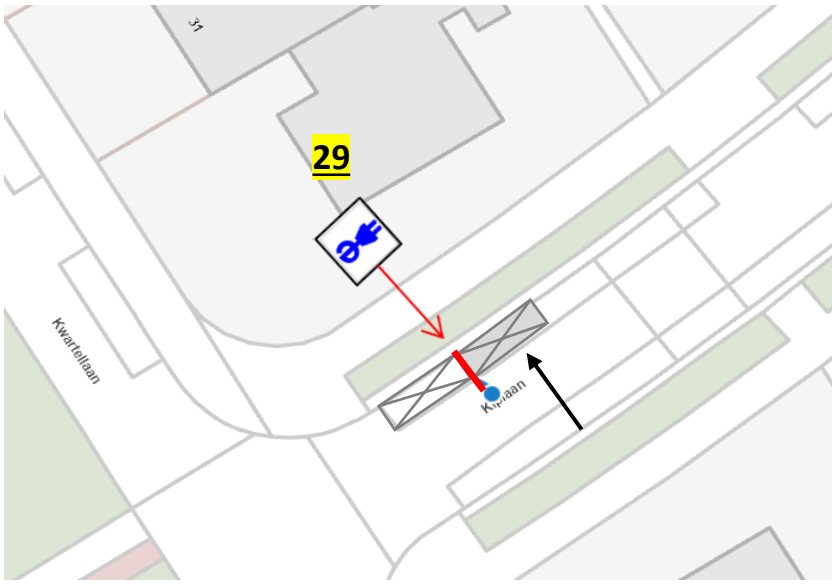

Foto 2



Omschrijving locatievoorstel	Op de hoek van de Kiplaan, op referentielijn (begin autodeelvak) + in groenstrook direct tegen uitstapstrook met het scherm naar de weg gericht
Aan te leggen laadvakken	1 vak
Borden	E80 + onderborden aan autodeelbord
Venstertijden	Nee



Tekenaar: KV

Nieuwe laadpaal 17-6-2026

Straat	Beresteinlaan
Huisnummer	38
Huisnummer toevoeging	
Postcode	2542 KB
Stad	Den Haag
Latitude	52,03932
Longitude	4,25843
Aanvraagtype	Strategisch
GDH-nummer	GDH5801

Foto 1

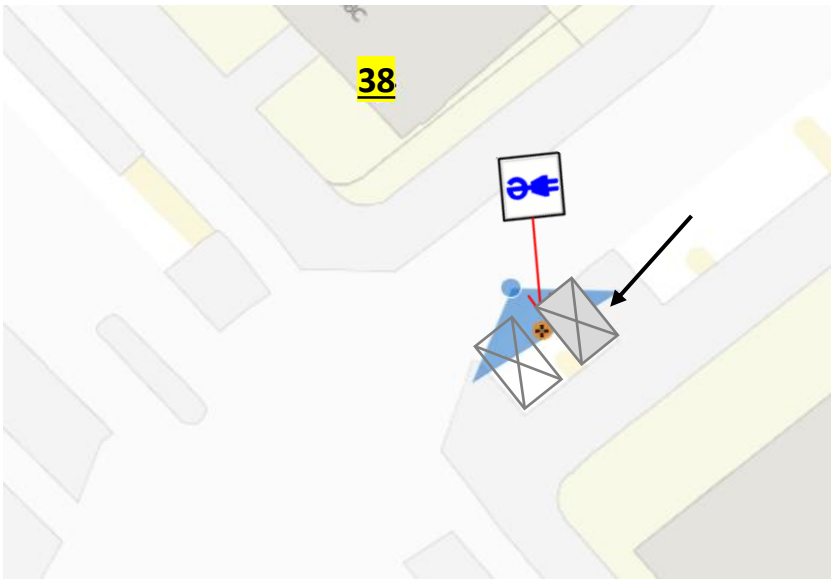

Foto 2



Omschrijving locatievoorstel	Op de hoek van het adres + tussen het 1e en 2e parkeervak + 2m vanaf de boom in de tussenstrook + aanrijd beveiling + met het scherm naar de weg gericht
Aan te leggen laadvakken	1 vak
Borden	E80 + onderborden
Venstertijden	Ja



Tekenaar: KV

Nieuwe laadpaal 17-6-2026

Straat	Zuylichemstraat
Huisnummer	25
Huisnummer toevoeging	
Postcode	2515 RE
Stad	Den Haag
Latitude	52,07093
Longitude	4,32247
Aanvraagtype	Strategisch
GDH-nummer	GDH6017

Foto 1

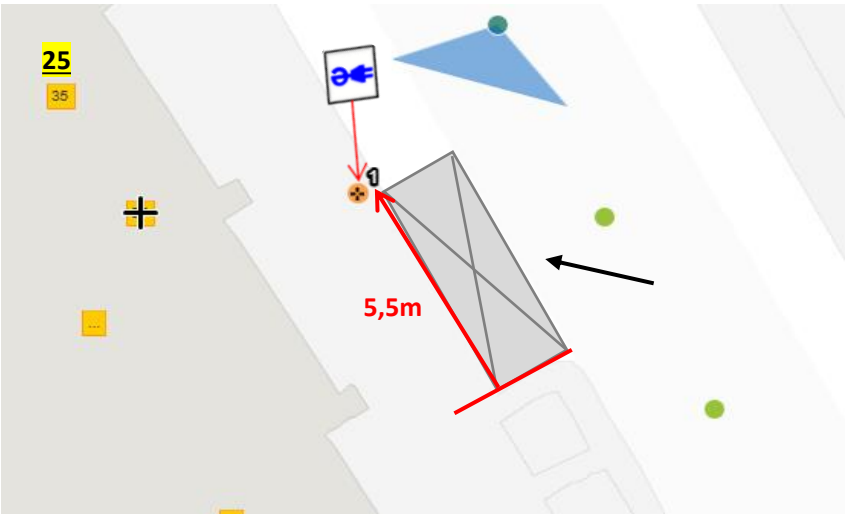

Foto 2

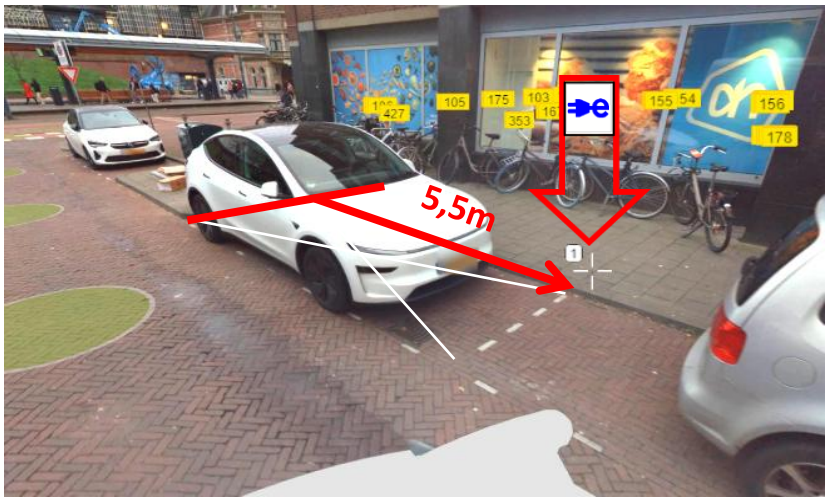

Omschrijving locatievoorstel	5,5m vanaf referentielijn (ORAC's) + 30cm vanaf trottoirband met scherm naar wegzijde **Werkzaamheden dienen conform de RIS zoveel als mogelijk dmv doorpersingen of boringen te worden uitgevoerd**
Aan te leggen laadvakken	1 vak
Borden	E80 + onderborden
Venstertijden	ja



Tekenaar: RV