LENGTEPROFIEL
Schaal: 1:200

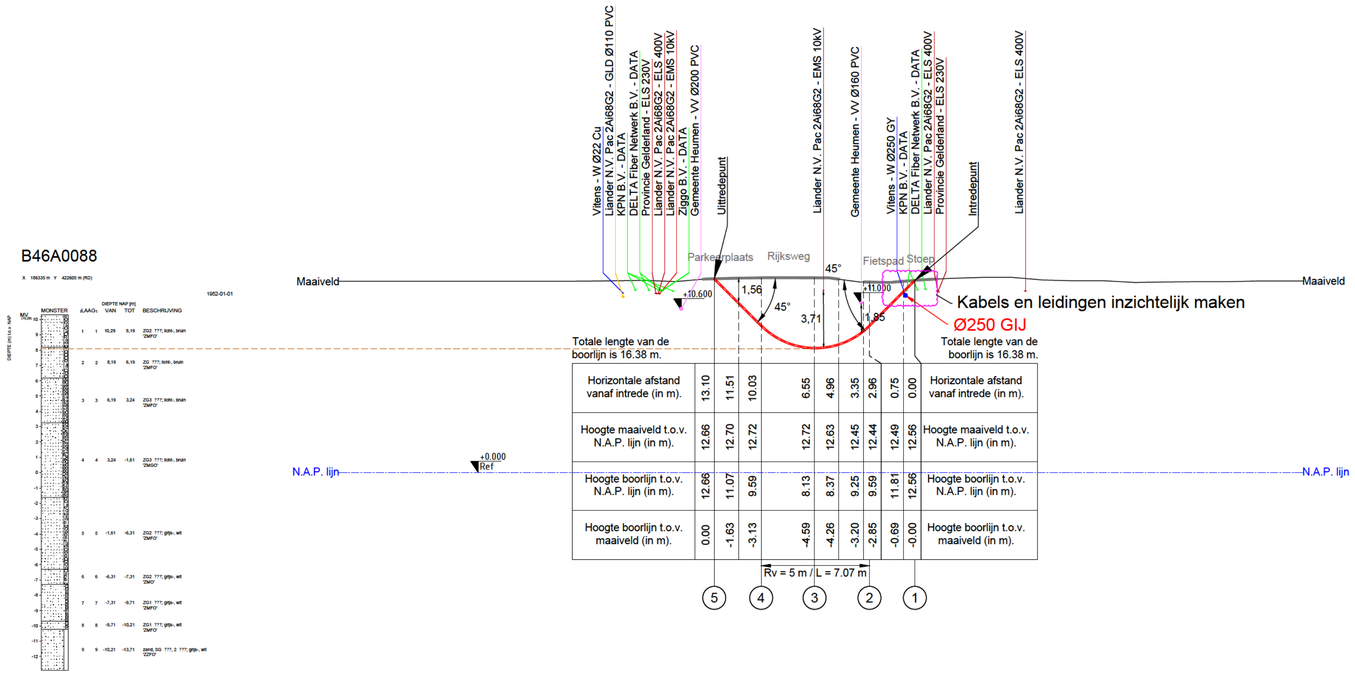

OVERZICHT TEKENING
Schaal: 1:1000

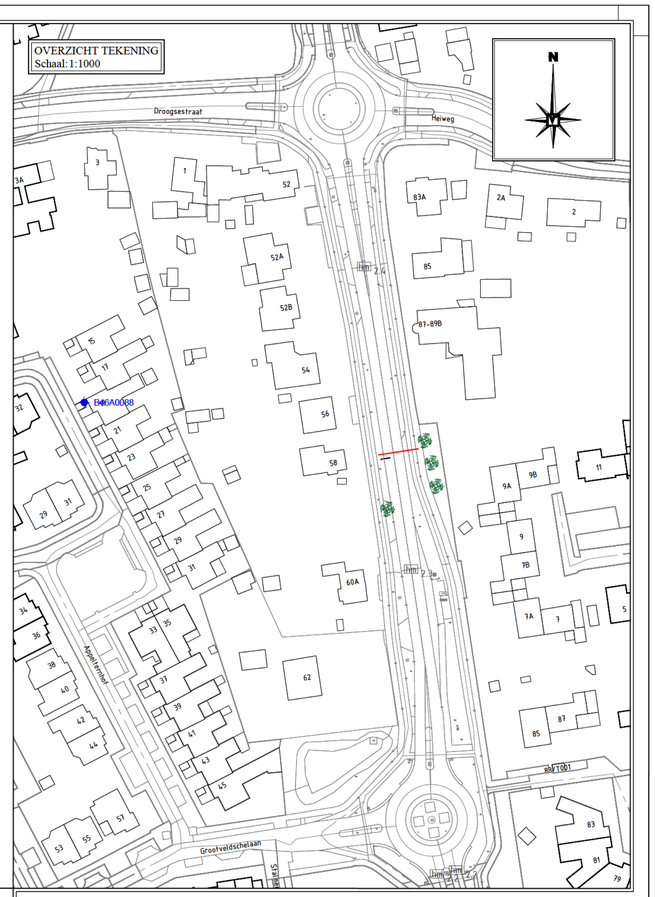

LOCATIETEKENING
Schaal: 1:200

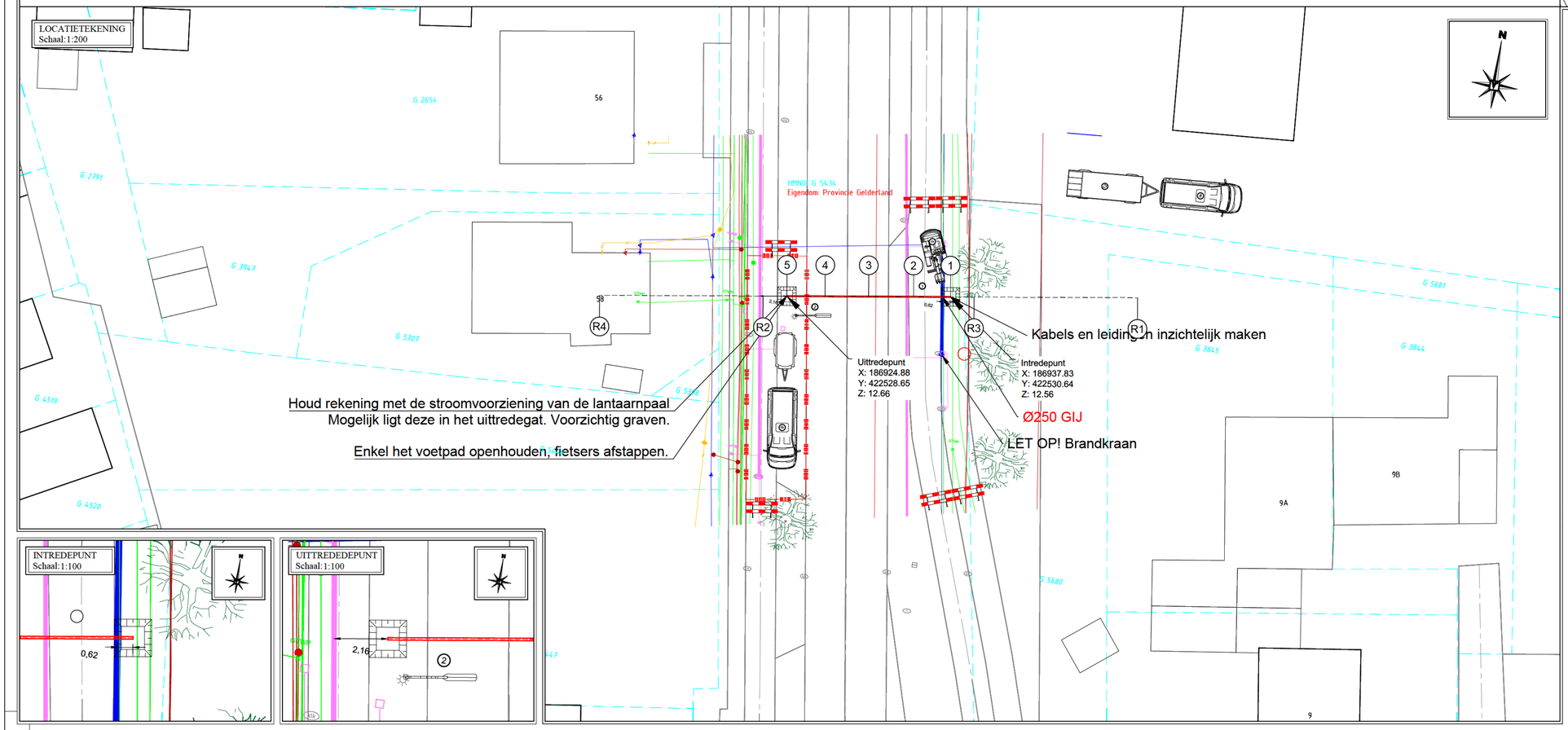

INTREDEPUNT
Schaal: 1:100

UITTREDEDEPUNT
Schaal: 1:100

Doorsnede Boring:
Schaal: 1:10

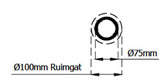

Coördinatenlijst
Boring:

Totale lengte van de boorlijn is 16.38 m.

Coördinatentabel HDD

nr.	omschrijving	X-Coord	Y-Coord	Z-Coord
R1	15 m voor intredepunt	186952,66	422532,92	
R3	15 m voor uittredepunt	186939,71	422530,93	
1	Intredepunt	186937,83	422530,64	12,56
2	Start verticale bocht	186934,90	422530,19	9,59
3	Middenpunt van boring	186931,36	422529,65	8,13
4	Einde verticale bocht	186927,91	422529,12	9,59
5	Uittredepunt	186924,88	422528,65	12,66
R2	15 m na intredepunt	186923,01	422528,37	
R4	15 m na uittredepunt	186910,06	422526,37	

Coördinaten in meters. Z-maat op basis van N.A.P.

KLIC Legenda

- Data
- Gas Lage Druk
- Laagspanning
- Middenspanning
- Riool Vrij Verval
- Water

Legenda gestuurd boren:

- Bestaande boring
- Nieuw te maken boring
- Kadastrale grens
- S-NR Sondering
- B-NR Mechanische boring

DEFINITIEF

Opmerkingen:

- De geprojecteerde kabels en leidingen zijn afkomstig uit de oriëntatie Klic melding 2600108228
- De digitale ondergrond is verkregen uit InfraCAD Map op basis van rijksdriehoek-stelsel
- Het geprojecteerde grondonderzoek is verkregen uit Dinoloket
- De HDPE leidingstreng(en) dienen vanaf haspel zonder spiegellaswerkzaamheden op de aangegeven locatie te worden uitgelegd (op rollenstellen) voorafgaand aan de intrekfase
- Van Vulpen behoudt zich het recht om af te wijken van de voorgestelde methodiek (in overleg)

Project Specifieke Risico's:

- Risico #1
  Het kruisen van een doorgaande weg. Risico op verzakking. Boring dieper gelegd
- Risico #2
  Het werken naast een drukke weg, risico op hardlangsrijdend verkeer. Toepassen van verkeersmaatregelen
- Risico #3
  Het intrede dichtop een Ø250 gietijzeren waterleiding, risico op beschadigen. Leiding inzichtelijk maken tijdens werkzaamheden

Werkomschrijving:
Nanodril
1× Ø75 PE100 SDR11 (ZW/BL)
t.b.v. water

Locatie
Rijksweg 58

Plaats:
MALDEN

Kenmerk opdrachtgever
Vitens 10000008846 - NWA Rijksweg 60 (9 app) (S25-0104)

Vergunninghouder:
Vitens N.V.
Oude veerweg 1
8019 BE ZWOLLE

Opdrachtgever:
Vitens Gelderland
Groningensingel 1
6835 EA ARNHEM

Rev.	Omschrijving	Get.	Datum
B	Voor vergunning/uitvoering		20-07-2026
A	Concept		14-07-2026
0	Interne controle		8-07-2026

Tekeningnummer: 31002550BT
Versie: B
Blad: 1/1

Getekend:
Gecontroleerd:
Datum: 20-07-2026
Schaal: Diversen
Formaat: A1
Projectnummer: 31002550

Papland 8
4206 CL Gorinchem
T: +31 (0) 183 - 645060
E: info@vanvulpen.eu
I: www.vanvulpen.eu
VAN VULPEN

\\vulpenstazfs.file.core.windows.net\vulpentekeningen\Tekeningen\2026-07\31002550BT_B.dwg

Disclaimer: Zonder uitdrukkelijk schriftelijke toestemming van Van Vulpen is het niet toegestaan om deze tekening aan te vullen, te wijzigen of aan derden te verstrekken. Van Vulpen neemt geen verantwoording voor het aanbrengen van aanvullingen of wijzigingen door derden.