Econsultancy
Part of Sweco



ECOLOGIE

RAPPORTAGE

Quickscan natuurwaarden

Ommerenveldseweg 17-17a

Ommeren



Rapport quickscan natuurwaarden

Ommerenveldseweg 17-17a, Ommeren

Opdrachtgever	Rho Adviseurs voor leefruimte Postbus 150 3000 AD Rotterdam
Rapportnummer	24348.001
Versienummer	D1
Status	Definitief
Datum	19 april 2024
Opsteller[1]	[redacted]
Kwaliteitscontrole	

[1] Vrijgave

In onze rapportages wordt niet gewerkt met handtekeningen en/of parafen. Conform protocol en eisen uit het kwaliteitssysteem wordt het rapport aantoonbaar vrijgegeven.

KWALITEITSZORG

Econsultancy is lid van het Netwerk Groene Bureaus (NGB). Het NGB is een vereniging van ecologische advies- en onderzoeksbureaus die werkt aan de kwaliteit van advisering gericht op natuur, landschap, water, milieu en ruimte en die de belangen behartigt van groene adviesbureaus. Het Netwerk hanteert een gedragscode die opdrachtgevers en andere belanghebbenden een basis biedt om de leden aan te spreken op de kwaliteit van hun werk.

CERTIFICERING

Econsultancy werkt volgens een dynamisch kwaliteits- en milieusysteem, zoals beschreven in het kwaliteits- en milieuhand-boek. Ons kwaliteits- en milieusysteem is gecertificeerd volgens de eisen in de NEN-EN-ISO 9001 en NEN-EN-ISO 14001. Daarnaast staat veilig werken bij Econsultancy voorop en zijn we gecertificeerd voor VCA*.

BETROUWBAARHEID

Dit onderzoek is op zorgvuldige wijze uitgevoerd conform de toepasselijke en van kracht zijnde regelgeving ten aanzien van natuurwetgeving. Het onderzoek betreft een momentopname en geeft een inschatting van de geschiktheid van de onderzoekslocatie voor beschermde soorten en het al dan niet voorkomen van soorten. De gebruikte informatie omtrent verspreiding van soorten is deels afkomstig uit de NDFF en mag niet zonder toestemming worden verstrekt aan derden of op enige andere wijze openbaar gemaakt worden. Econsultancy accepteert op voorhand geen aansprakelijkheid ten aanzien van mogelijke beslissingen die de opdrachtgever naar aanleiding van het door Econsultancy uitgevoerde onderzoek neemt.

Al onze rapportages worden opgesteld conform de ‘Handreiking omgaan met AVG in bodemonderzoeken’ opgesteld door de VKB (29 juni 2022). Hiermee voldoet de rapportage aan de eisen die de wet en NEN normen ons stellen en wordt tevens voldaan aan de AVG.

In het kader van de AVG dient, voorafgaand aan publicatie of bij uitlevering aan derden, bijlagen met kadastrale uittreksels en namen van opdrachtgevers, door de publicerende instantie, verwijderd dan wel zwart gelakt te worden.

GELDIGHEID ONDERZOEK

In het algemeen kan gesteld worden dat een quickscan geldig is voor een periode van 2 tot 3 jaar, tenzij in deze periode de ecologische omstandigheden wezenlijk zijn veranderd en/of de Omgevingswet, dan wel inzichten hieromtrent zijn gewijzigd. Bij uitstel van de uitvoering van een project met meer dan 3 jaar verdient het de aanbeveling de resultaten van de quickscan opnieuw te toetsen.

Niets uit deze uitgave mag worden verveelvoudigd, opgeslagen in een geautomatiseerd gegevensbestand, of openbaar gemaakt, in enige vorm of op enige wijze, hetzij elektronisch, mechanisch, door fotokopieën, opnamen, of enige andere manier, zonder voorafgaande schriftelijke toestemming van de rechthebbende.

INHOUDSOPGAVE

1 INLEIDING 1

2 GEBIEDSBESCHRIJVING 2

2.1 Huidig gebruik onderzoekslocatie en omgeving 2
2.2 Toekomstig gebruik van de onderzoekslocatie en voorgenomen ingrepen 4

3 ONDERZOEKSMETHODIEK 7

4 AANGETROFFEN EN TE VERWACHTEN BESCHERMDE SOORTEN 8

4.1 Vogels 8
4.2 Vleermuizen 11
4.3 Overige zoogdieren 13
4.4 Reptielen 15
4.5 Amfibieën 15
4.6 Vissen 16
4.7 Ongewervelden 16
4.8 Planten 16
4.9 Specifieke zorgplicht 17

5 TOETSING AAN SOORTENBESCHERMING 18

5.1 Broedvogels 18
5.2 Vleermuizen 19
5.3 Marterachtigen 20
5.4 Algemene grondgebonden zoogdieren en amfibieën 20
5.5 Overige soort(groep)en 20

6 TOETSING AAN GEBIEDENBESCHERMING 21

6.1 Natura 2000 21
6.2 Natuurnetwerk Nederland en overige gebiedsbescherming 22

7 HOUTOPSTANDEN 23

8 SAMENVATTING EN CONCLUSIES 24

Bijlage 1 Natuurwetgeving en doelen Natura 2000
Bijlage 2 Natuurwetgeving Natuurnetwerk Nederland
Bijlage 3 Omgevingswet

1 INLEIDING

Econsultancy heeft van Rho Adviseurs voor leefruimte opdracht gekregen voor het uitvoeren van een quickscan natuurwaarden aan de Ommerenveldseweg 17-17a te Ommeren.

De quickscan natuurwaarden is uitgevoerd in het kader van de voorgenomen werkzaamheden op de onderzoekslocatie en heeft als doel in te schatten of er op de onderzoekslocatie planten- en diersoorten aanwezig of te verwachten zijn die volgens de natuurbescherming onder de Omgevingswet een beschermde status hebben en die mogelijk negatieve invloed kunnen ondervinden door de voorgenomen ingreep. Tevens is beoordeeld of de voorgenomen ingreep invloed kan hebben op Natura 2000-gebieden, houtopstanden die middels de Omgevingswet zijn beschermd, of op gebieden die deel uitmaken van het Natuurnetwerk Nederland.

Econsultancy is lid van de brancheverenigingen Netwerk Groene Bureaus en werkt volgens de door het Netwerk opgestelde gedragscode en protocollen. In dat kader verklaart Econsultancy ten behoeve van de onderzoekslocatie niet eerder betrokken te zijn geweest bij ecologische advisering of ecologisch onderzoek.

2 GEBIEDSBESCHRIJVING

2.1 Huidig gebruik onderzoekslocatie en omgeving

De onderzoekslocatie (4.458 m²) ligt aan de Ommerenveldseweg 17-17a te Ommeren en omvat de percelen kadastraal bekend als LDN04-O nummer 1337 en 1338.. In figuur 2.1 is de topografische ligging van de onderzoekslocatie weergegeven.

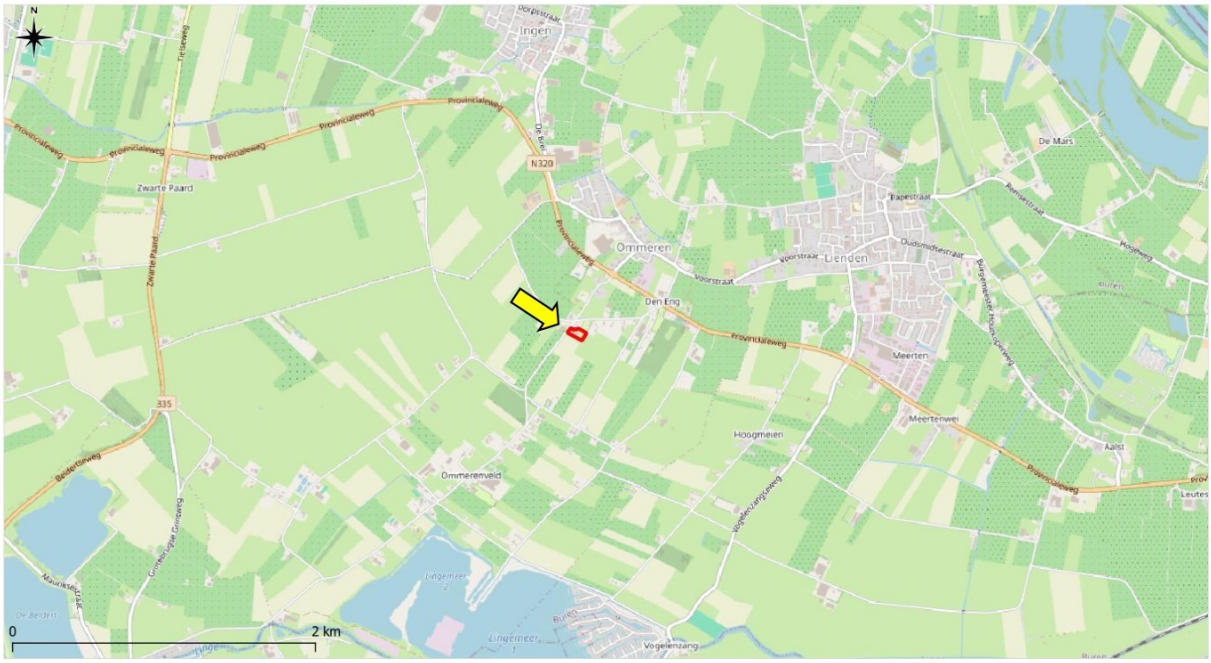

Figuur 2.1 Topografische ligging van de onderzoekslocatie (rood omlijnd bij gele pijl).

De onderzoekslocatie is bebouwd met een (oud) schoolgebouw (welke momenteel wordt bewoond) en een gymzaal. Beide gebouwen beschikken over een zolder met een houten skelet en onder de gymzaal is een kruipruimte aanwezig. De noord- en westzijde van de onderzoekslocatie bestaat uit een tegelverharding. De zuid- en oostzijde van de onderzoekslocatie bestaat uit grasland. Aan de noordzijde van het grasland staan enkele speeltoestellen. Aan de noordzijde van de onderzoekslocatie staat een schuurtje. Aan de noord-, oost- en zuidzijde van het grasland is een houtwal bestaande uit bomen en struweel aanwezig. De onderzoekslocatie is gelegen in agrarisch gebied met akkerlanden, (productie)graslanden, plantages, (agrarische) bedrijven, woningen en een camping. Ten westen en ten oosten van de onderzoekslocatie ligt een sloot en ten zuiden van de onderzoekslocatie ligt het Lingemeer.

In figuur 2.2 is een luchtfoto van de onderzoekslocatie en de directe omgeving weergegeven. Figuur 2.3 t/m 2.14 geven een impressie van de onderzoekslocatie, middels foto's die zijn genomen tijdens het veldbezoek.



Figuur 2.2 Luchtfoto onderzoekslocatie (wit omlijnd) en directe omgeving.



Figuur 2.3 Noordwestzijde gymzaal.



Figuur 2.4 Noordzijde gymzaal.



Figuur 2.5 Noordwestzijde schoolgebouw.



Figuur 2.6 Noordzijde schoolgebouw.



Figuur 2.7 Zuidoostzijde schoolgebouw.



Figuur 2.8 Zuidzijde schoolgebouw.



Figuur 2.9 Zuidzijde gymzaal.



Figuur 2.10 Schuurtje op de onderzoekslocatie.



Figuur 2.11 Indruk van de binnenkant van het schoolgebouw.



Figuur 2.12 Zuidoostzijde onderzoekslocatie, foto genomen vanaf het noorden.



Figuur 2.13 Speeltoestellen en bomen aan de noordzijde van de onderzoekslocatie, foto genomen vanaf het zuiden.



Figuur 2.14 Indruk van de zolder van de gymzaal.

2.2 Toekomstig gebruik van de onderzoekslocatie en voorgenomen ingrepen

De initiatiefnemer is voornemens woningen te realiseren in de bestaande panden. Mogelijk vinden er aanpassingen plaats aan de gevels, ramen en het dak en wordt de tuin anders ingericht. In figuur 2.15 en 2.16 zijn de voorlopige schetsontwerpen (voorkeursmodellen) weergegeven.



Figuur 2.15 Voorlopig schetsontwerp van het voorkeursmodel van de toekomstige situatie op de onderzoekslocatie (boven-aanzicht; bron: Rho Adviseurs, d.d. 18 maart 2024).



Figuur 2.16 Voorlopig 3D-ontwerp van het voorkeursmodel van de toekomstige situatie op de onderzoekslocatie (bron: Rho Adviseurs, d.d. 18 maart 2024).

3 ONDERZOEKSMETHODIEK

Het onderzoek is uitgevoerd middels het verrichten van een bureauonderzoek en een veldbezoek. Op deze wijze is inzicht verkregen in de aanwezigheid van geschikt habitat en de daarbij te verwachten beschermde soorten, gesitueerd op of nabij de onderzoekslocatie.

Het veldbezoek is afgelegd op 28 februari 2024. Tijdens dit veldbezoek is de gehele onderzoekslocatie, alsmede de directe omgeving beoordeeld. Gedurende het veldbezoek is gelet op de mogelijke aanwezigheid van beschermde en bedreigde soorten op basis van het aanwezige habitat.

Vanwege de aanwezigheid van ondergrondse ruimten en zolders is er met behulp van onder andere een zaklantaarn voor zo ver als mogelijk gezocht naar de aanwezigheid van rust- en voortplantingsplaatsen van vleermuizen, overige zoogdieren en vogels.

Verder is aan de hand van verspreidingsatlassen, andere standaardwerken en op basis van “expert judgement” nagegaan welke bijzondere planten- en diersoorten er voor kunnen komen op de onderzoekslocatie en zijn omtrent gebiedsbescherming gegevens van de provincie Gelderland geraadpleegd. Actuele verspreidingsgegevens van flora en fauna zijn uit de Nationale Databank Flora en Fauna (NDFF) opgevraagd.

De quickscan natuurwaarden is een toets van de ecologische potenties van de onderzoekslocatie en betreft geen volwaardig soort(en) specifiek onderzoek. Er zijn in het onderhavige onderzoek geen inventarisaties uitgevoerd van soorten en soortgroepen. Een ecologische inventarisatie beslaat meerdere veldbezoeken gedurende de voor de soortgroep meest gunstige periode van het jaar.

4 AANGETROFFEN EN TE VERWACHTEN BESCHERMDE SOORTEN

Het voorkomen van planten- en diersoorten in een gebied wordt mede bepaald door de aanwezigheid van geschikt leefgebied. Een soort kan in zijn leefgebied gebruik maken van verschillende plekken om te verblijven. Al deze plekken (biotopen) kunnen een bepaalde functie voor de soort vervullen. In dit hoofdstuk wordt op basis van het aanwezige habitat/verblijfsmogelijkheden samen met verspreidingsgegevens beschreven welke beschermde soorten binnen de onderzoekslocatie kunnen voorkomen. Afhankelijk van de soort wordt ingegaan op de potentiële aanwezigheid van vaste rust- of voortplantingsplaatsen, foerageergebied en verbindingsroutes. Tevens wordt beoordeeld of de voorgenomen plannen een negatief effect kunnen hebben op de mogelijk aanwezige beschermde soorten. In hoofdstuk 5 wordt beschreven welke juridische implicaties dit voor het project heeft.

4.1 Vogels

Broedvogels (nesten jaarrond beschermd)

Er zijn broedvogels waarvan de nesten ook beschermd zijn op het moment dat ze niet voor de voortplanting in gebruik zijn. In de omgeving van de onderzoekslocatie zijn volgens verspreidingsgegevens van de NDFF de volgende soorten waargenomen: boomvalk, buizerd, gierzwaluw, grote gele kwikstaart, havik, huismus, kerkuil, ooievaar, ransuil, roek, slechtvalk, sperwer, steenuil, wespendief en zwarte wouw. Van deze soorten kunnen de grote gele kwikstaart en slechtvalk op voorhand worden uitgesloten. De grote gele kwikstaart broedt vrijwel uitsluitend aan de oevers van (snelstromende) beken en rivieren bij voorkeur in een bosrijke omgeving en de slechtvalk broedt enkel op hoge stenige bebouwing, zoals kantoorgebouwen, torens en fabrieksschoorstenen. Deze elementen ontbreken op en nabij de onderzoekslocatie. Tevens kan de zwarte wouw op voorhand worden uitgesloten. Er zijn geen nestlocaties bekend van de zwarte wouw in de omgeving van de onderzoekslocatie en de waarnemingen van NDFF betreffen overvliegende exemplaren.

Boomvalk, buizerd, havik, ransuil, roek, sperwer en wespendief

De boomvalk, buizerd, havik, ransuil, roek, sperwer en wespendief zijn voor hun nesten afhankelijk van (hoge) boomopstanden waarbij sommigen van deze soorten vaak gebruik maken van grotere nesten van andere vogels. De (hoge) bomen op en rondom de onderzoekslocatie konden goed worden onderzocht op de aanwezigheid van nesten. Er zijn enkel kleine nesten aangetroffen in de bomen op en rondom de onderzoekslocatie. Deze nesten zijn niet van voldoende formaat om door de genoemde soorten gebruikt te worden. Tevens zijn er tijdens het veldbezoek geen sporen waargenomen in de vorm van uitwerpselen, braakballen, prooiresten of veren op en rondom de onderzoekslocatie die er op wijzen dat de genoemde soorten gebruik maken van de onderzoekslocatie. Hierdoor kan de aanwezigheid van een vaste rust- of voortplantingsplaats van bovengenoemde soorten worden uitgesloten. Negatieve effecten ten aanzien van bovengenoemde soorten als gevolg van de voorgenomen plannen zijn dan ook niet aan de orde.

Huismus en gierzwaluw

De huismus en gierzwaluw zijn typische gebouwbewonende koloniebroeders. De gierzwaluw broedt over het algemeen binnen de bebouwde kom terwijl de huismus zowel binnen als buiten de bebouwde kom wordt aangetroffen. Huismussen en gierzwaluwen nestelen zich in ruimtes onder dakpannen, bij regenpijpen en in nissen

of spleten in bebouwing. De huismus broedt incidenteel ook in dichte struiken of hagen. Gierzwaluwen prefereren overhangende dakpannen en hebben een vrije aanvliegroute naar de nestlocatie nodig aangezien ze met hoge snelheid hun nestlocaties binnenvliegen. Tijdens het veldbezoek is vastgesteld dat bebouwing op de onderzoekslocatie geschikte nestgelegenheden voor de huismus en gierzwaluw biedt. De bebouwing heeft namelijk een pannendak met dakgoot welke geschikt is voor de huismus. Verder heeft de bebouwing openingen bij: de dakpannen, de dakgoot en de regenpijp welke geschikt zijn voor de huismus en gierzwaluw. Tijdens het veldbezoek zijn tevens krijtsporen, roepende en invliegende huismussen waargenomen op de onderzoekslocatie en in de directe omgeving van de onderzoekslocatie (zie figuur 4.1 t/m 4.5). Negatieve effecten ten aanzien van de huismus en de gierzwaluw als gevolg van de werkzaamheden kunnen niet op voorhand uitgesloten worden (zie hoofdstuk 5).



Figuur 4.1 Krijtsporen (bij gele pijlen), pannendak en dakgoot.



Figuur 4.2 Opening bij de regenpijp (bij gele pijl).



Figuur 4.3 Openingen onder de dakpannen (bij gele pijlen).



Figuur 4.4 Opening bij de dakgoot (bij gele pijl).



Figuur 4.5 Locaties van roepende en invliegende huismussen (zie blauwe punten) op en rondom de onderzoekslocatie (wit omlijnd).

Kerkuil en steenuil

Volgens verspreidingsgegevens van de NDFF ligt de dichtstbijzijnde nestlocatie van de steenuil op circa 230 meter afstand van de onderzoekslocatie. De dichtstbijzijnde waarneming van de kerkuil is op circa 220 meter afstand van de onderzoekslocatie. De kerkuil en steenuil hebben een voorkeur voor cultuurlandschappen met allerlei landschapselementen die voor afwisseling zorgen. De kerkuil broedt in schuren, kerktorens en veelal in speciale nestkasten. Heel incidenteel kan de kerkuil in boomholtes broeden. De steenuil broedt in natuurlijke holtes van bomen (met name knotwilgen of fruitbomen) of in rustige hoekjes of nissen van gebouwen, in schuren en nestkasten. Tijdens het veldbezoek zijn geen geschikte nestlocaties aangetroffen op de onderzoekslocatie. Tevens zijn er geen sporen waargenomen in de vorm van uitwerpselen, braakballen, prooiresten of veren. Hierdoor is een nestlocatie van de kerkuil en/of steenuil op de onderzoekslocatie uit te sluiten. Incidenteel kan de onderzoekslocatie gebruikt worden als foerageergebied door in de omgeving verblijvende kerkuilen en/of steenuilen. Het is echter niet te verwachten dat de voorgenomen werkzaamheden leiden tot verstoring van essentieel foerageergebied. Er is optimaler foerageergebied in de vorm van weilanden, akkers en plantages met afwisselend bosschages in de omgeving van de onderzoekslocatie aanwezig, wat daarnaast ook nog eens dichter bij bekende nestlocaties ligt. Negatieve effecten ten aanzien van kerkuil en steenuil, als gevolg van de voorgenomen plannen, worden daarom ook niet verwacht.

Ooievaar

Ooievaars komen voornamelijk voor in open, natte gebieden, graslanden en agrarische gebieden. De soort bouwt grote nesten op daken, kerktorens, hoogspanningsmasten, speciaal gemaakte platforms op palen en in

bomen. De grote en makkelijk te herkennen nesten zijn op of in de nabijheid van de onderzoekslocatie niet aangetroffen. Negatieve gevolgen ten aanzien van de ooievaar kunnen derhalve worden uitgesloten.

Algemene broedvogels

Door de aanwezigheid van geschikte nestlocaties onder het dak of bij de dakranden, kunnen onder de daken soorten als zwarte roodstaart, spreeuw en koolmees tot broeden komen. Tevens zijn er diverse holtes in de bomen en vogelhuisjes aan de bomen op de onderzoekslocatie waargenomen die broedgelegenheid kunnen bieden aan diverse holenbroeders. Daarnaast zijn meerdere vogelnestjes in de bomen en in het struweel op de onderzoekslocatie waargenomen. De nesten van bovengenoemde soorten zijn in uitzonderlijke gevallen eveneens jaarrond beschermd. Het gaat hierbij om algemeen voorkomende soorten, die ook in de directe omgeving voldoende broedgelegenheid hebben. Er zijn derhalve geen bijzondere ecologische omstandigheden die rechtvaardigen dat de nesten van genoemde soorten op de onderzoekslocatie een jaarrond beschermde status zouden moeten hebben. Het werken buiten het broedseizoen is voldoende om overtredingen van verbodsbepalingen uit de Omgevingswet te voorkomen (zie hoofdstuk 5).

De bebouwing en beplanting op en rond de onderzoekslocatie biedt broedgelegenheid aan soorten zoals merel, roodborst, winterkoning en houtduif. De nesten van deze soorten zijn alleen beschermd op het moment dat ze als zodanig in gebruik zijn. Het werken buiten het broedseizoen is voldoende om overtredingen van verbodsbepalingen uit de Omgevingswet te voorkomen (zie hoofdstuk 5).

4.2 Vleermuizen

Volgens verspreidingsgegevens en de verspreidingsatlas van de NDFF is de onderzoekslocatie gelegen in een deel van Nederland waar de volgende vleermuissoorten kunnen voorkomen: baardvleermuis, Brandt's vleermuis, franjestaart, gewone dwergvleermuis, gewone grootoorvleermuis, laatvlieger, meervleermuis, ruige dwergvleermuis, rosse vleermuis, ruige dwergvleermuis, vale vleermuis en watervleermuis.

Verblijfplaatsen op de onderzoekslocatie

De bebouwing op de onderzoekslocatie is geschikt als verblijfplaats voor gebouwbewonende vleermuizen vanwege de aanwezigheid van open stootvoegen en andere geschikte openingen die toegang verlenen tot de spouwmuur en de zolder (zie figuur 4.6 t/m 4.10). De bebouwing is geschikt als verblijfplaats voor de gewone dwergvleermuis, laatvlieger, meervleermuis, ruige dwergvleermuis en gewone grootoorvleermuis. Deze soorten kunnen de bebouwing in principe gebruiken als zomer-, kraam-, paar- en milde winterverblijfplaats. Overtredingen van de Omgevingswet ten aanzien van gebouwbewonende vleermuizen zijn niet op voorhand uit te sluiten (zie hoofdstuk 5).

De aanwezige bomen op en rondom de onderzoekslocatie zijn onderzocht op holtes, spleten en/of loshangend schors, die kunnen dienen als potentiële vaste rust- of voortplantingsplaats voor boombewonende vleermuizen. In enkele bomen zijn holtes aangetroffen die potentieel geschikt zijn voor vleermuizen (zie figuur 4.11). Verblijfplaatsen van boombewonende vleermuizen zijn niet op voorhand uit te sluiten. Overtredingen van de Omgevingswet ten aanzien van boombewonende vleermuizen zijn te voorkomen (zie hoofdstuk 5).



Figuur 4.6 Open stootvoegen die toegang verlenen tot de spouwmuur.



Figuur 4.7 Openingen onder de dakpannen die toegang verlenen tot ruimtes onder het dak.



Figuur 4.8 Openingen onder de dakpannen die toegang verlenen tot ruimtes onder het dak.



Figuur 4.9 Houten balken op de zolder geschikt voor vleermuizen.



Figuur 4.10 Openingen die toegang verlenen tot de zolder geschikt voor vleermuizen.



Figuur 4.11 Holtes in een boom geschikt voor vleermuizen.

Verblijfplaatsen buiten de onderzoekslocatie

In de directe omgeving van de onderzoekslocatie zijn enkele gebouwen aanwezig welke in potentie geschikt kunnen zijn voor vleermuizen. Eventuele verblijfplaatsen hierin ondervinden door de afstand tot de onderzoekslocatie en de aard van werkzaamheden geen hinder van de ingreep op de onderzoekslocatie mits er rekening wordt gehouden met additionele verlichting (zie hoofdstuk 5).

De bomen in de directe omgeving van de onderzoekslocatie bevatten geen scheuren en/of holtes, waardoor verblijfplaatsen van boombewonende vleermuizen kunnen worden uitgesloten.

Foerageerhabitat

De onderzoekslocatie zal, gelet op het aanwezige habitat gebruikt kunnen worden door in de omgeving verblijvende vleermuizen om te foerageren. De plannen zullen echter geen aantasting van essentieel foerageerhabitat vormen. Door de voorgenomen ingreep zal het aanbod van foerageermogelijkheden niet in het geding komen. In de directe omgeving is meer geschikt foerageerhabitat voor vleermuizen aanwezig. Het betreft tuinen en plantages.

Vliegroutes

Vleermuizen maken veelal gebruik van lijnvormige (donkere) landschapselementen als houtsingels, beken en lanen om zich te verplaatsen tussen verblijfplaatsen en foerageergebieden. Door de voorgenomen werkzaamheden op de onderzoekslocatie worden geen vliegroutes verstoord, vooropgesteld dat de bomen en het struweel aan de noord-, oost- en zuidzijde van de onderzoekslocatie, die als potentiële vliegroute kunnen dienen, functioneel blijven (zie hoofdstuk 5).

4.3 Overige zoogdieren

Alle zoogdieren in Nederland zijn beschermd. Voor sommige algemeen voorkomende soorten geldt een provinciale vrijstelling bij ruimtelijke ontwikkeling. Op deze wijze is er onderscheid te maken in streng beschermde en licht beschermde soorten.

Streng beschermde soorten

Volgens verspreidingsgegevens van de NDFF en Broekhuizen *et al.* (2016) ligt de onderzoekslocatie binnen het verspreidingsgebied van de volgende streng beschermde grondgebonden zoogdieren: bever, boommarter, bunzing, das, eekhoorn, hermelijn, steenmarter, wezel en woelrat.

Bever

De bever komt voor in gebieden waar land overgaat in water, zoals in moerassen, langs beken, rivieren en meren, waarbij de aanwezigheid van goed bereikbare bomen en struiken op de oever een vereiste is. De onderzoekslocatie vormt geen geschikt habitat voor de bever. Tevens zijn tijdens het veldbezoek geen sporen, zoals vraatsporen, aangetroffen die duiden op het gebruik van de onderzoekslocatie door de bever. Een overtreding van de Omgevingswet ten aanzien van de bever kan worden uitgesloten.

Bunzing, wezel en hermelijn
Kleine marterachtigen als bunzing, hermelijn en wezel maken gebruik van oude holen van onder andere mollen en muizen, maar ook houtwallen, steenhopen en ruimtes onder boomwortels. De kleine marterachtigen zijn sterk gebonden aan landschapselementen zoals houtwallen en bosschages die dekking bieden gedurende het foerageren en migreren tussen de vaste rust- of voortplantingsplaatsen en de foerageergebieden. Gezien het ontbreken van voldoende schuilmogelijkheid zijn verblijfplaatsen op de onderzoekslocatie uit te sluiten. De sloot en beplanting aan de zuid-, oost- en noordzijde van de onderzoekslocatie kan echter wel gebruikt worden als migratieroute. Negatieve effecten ten aanzien van kleine marterachtigen zijn te voorkomen (zie hoofdstuk 5).

Das
De das heeft een voorkeur voor kleinschalig akker- en weidelandschap met verspreide bosjes, heggen en houtwallen. Het leefgebied van de das moet voldoende dekking, weinig verstoring en een groot voedselaanbod tot zijn beschikking hebben. Tijdens het veldbezoek is geen burcht en vluchtpijpen aangetroffen op de onderzoekslocatie waardoor een vaste rust- en/of voortplantingsplaats uitgesloten kan worden. Tevens zijn tijdens het veldbezoek geen loop- of eetsporen, latrines en/of wissels aangetroffen op de onderzoekslocatie en in de directe omgeving die duiden op de aanwezigheid en/of het gebruik van de onderzoekslocatie door de das. Negatieve effecten ten aanzien van de das als gevolg van de voorgenomen ingreep worden niet verwacht.

Eekhoorn
De onderzoekslocatie vormt weinig geschikt habitat voor de eekhoorn aangezien geschikte nestlocaties op de onderzoekslocatie ontbreken. In de bomen op en in de directe omgeving van de onderzoekslocatie zijn dan ook geen potentiële nesten van de eekhoorn aangetroffen. Een negatief effect bij de voorgenomen plannen ten aanzien van de eekhoorn is niet aan de orde.

Steenmarter
Steenmarters gebruiken hooizolders, loze ruimtes onder het dak, schuurtjes maar ook stenenstapels of takkenhopen, als verblijfplaats. Een steenmarter heeft binnen zijn territorium verscheidene verblijfplaatsen. Momenteel wordt de onderzoekslocatie actief gebruikt en is er geen overlast bekend bij de huidige bewoners waardoor een vaste rust- of voortplantingsplaats van de steenmarter niet wordt verwacht. Tevens zijn tijdens het veldbezoek zijn geen sporen, zoals uitwerpselen of prooiresten, aangetroffen die duiden op het gebruik van de onderzoekslocatie als vaste rust- of voortplantingsplaats door deze soort. Bij intensief gebruik van een locatie door deze soort zijn dergelijke sporen vrij eenvoudig aan te treffen. De sloot en beplanting aan de zuid-, oost- en noordzijde van de onderzoekslocatie kan echter wel gebruikt worden als migratieroute. Negatieve effecten ten aanzien van de steenmarter zijn te voorkomen (zie hoofdstuk 5).

Woelrat
De woelrat komt voornamelijk voor langs schoon en stilstaand zoet water zoals beken, rivieren, sloten, greppels en meren. De soort heeft een voorkeur voor gebieden met steile oevers die begroeid zijn en die meerdere vegetatielagen hebben. Daarnaast heeft de woelrat een voorkeur voor gebieden met een gelijkmatige waterstand. Dergelijk habitat is niet op de onderzoekslocatie aanwezig waardoor de onderzoekslocatie geen geschikt habitat vormt voor de woelrat. Een overtreding van de Omgevingswet ten aanzien van de woelrat kan worden uitgesloten.

Overige streng beschermde soorten
Het voorkomen van overige grondgebonden zoogdieren (zoals boommarter) waarvoor geen vrijstelling geldt, is tijdens het veldbezoek niet vastgesteld. Vanwege het ontbreken van essentieel foerageergebied, vaste rust- en/of voortplantingsplaatsen en sporen kan het voorkomen ervan redelijkerwijs worden uitgesloten.

Licht beschermde soorten
De onderzoekslocatie vormt geschikt habitat voor een aantal soorten grondgebonden zoogdieren. Het gaat daarbij om algemene soorten als egel en diverse muizensoorten. Er dient te allen tijde rekening gehouden te worden met de zorgplicht (zie hoofdstuk 5).

4.4 Reptielen

Volgens gegevens van de NDFF is binnen enkele kilometers van de onderzoekslocatie de streng beschermde ringslang waargenomen.

Reptielen stellen specifieke eisen aan het habitat die betrekking hebben op verschillende factoren. De ringslang is gebonden aan waterrijk habitat op hoge zandgronden en op overgangen van zandgrond naar veen- en kleigrond. Op de onderzoekslocatie zijn deze habitattypen niet aanwezig en dus is het habitat ongeschikt voor de ringslang. Daarbij zorgt de ligging van de onderzoekslocatie ten opzichte van bekende populaties in de omgeving ervoor dat het voorkomen van de ringslang op voorhand uitgesloten kan worden. De waarnemingen van de ringslang hebben betrekking op het nabijgelegen natuurgebied ‘de Marspolder’.

4.5 Amfibieën

Alle amfibieën in Nederland zijn beschermd. Voor sommige algemeen voorkomende soorten geldt een provinciale vrijstelling bij ruimtelijke ontwikkeling. Op deze wijze is er onderscheid te maken in streng beschermde en licht beschermde soorten.

Streng beschermde amfibieën
Volgens gegevens van de NDFF zijn binnen enkele kilometers rondom de onderzoekslocatie de volgende streng beschermde amfibieën waargenomen: heikikker, kamsalamander en poelkikker.

Op de onderzoekslocatie zijn geen geschikte voortplantingswateren voor streng beschermde amfibieën aanwezig. De sloten die ten westen en ten oosten van de onderzoekslocatie liggen, bieden geen geschikt habitat, onder andere vanwege het ontbreken van een goed ontwikkelde (water)vegetatie. Vanwege de afwezigheid van geschikte voortplantingswateren is gebruik van het plangebied als landhabitat door streng beschermde soorten tevens uitgesloten. De waarnemingen van de streng beschermde soorten hebben onder andere betrekking op nabijgelegen natuurgebieden.

Licht beschermde amfibieën
De onderzoekslocatie vormt geschikt landhabitat voor algemene amfibieënsoorten als bastaardkikker, bruine kikker, gewone pad en kleine watersalamander. De sloten die ten westen en ten oosten van de

onderzoekslocatie liggen en de houtwal op de onderzoekslocatie kunnen onderkomen bieden aan bovengenoemde soorten. Voor de te verwachten algemene soorten geldt een algehele vrijstelling van de Omgevingswet. Echter dient te allen tijde rekening gehouden te worden met de zorgplicht (zie hoofdstuk 5).

4.6 Vissen

Vanwege het ontbreken van oppervlaktewater op de onderzoekslocatie kan deze soortgroep buiten beschouwing worden gelaten.

4.7 Ongewervelden

Libellen

Er zijn slechts enkele libellensoorten die binnen de Omgevingswet een strenge bescherming genieten. Deze zijn voor wat betreft hun verspreiding gebonden aan specifieke habitateisen, die veelal alleen in natuurgebied zijn te vinden. Voor libellen geldt dat water nodig is voor de voortplanting. Volgens verspreidingsgegevens van de NDFF zijn geen waarnemingen bekend van beschermde libellen. Beschermde libellen zijn daarom niet op de onderzoekslocatie te verwachten.

Vlinders

Beschermde vlinders stellen specifieke eisen aan het voortplantingshabitat. Bij het habitat is het belangrijk dat aan de eisen van alle stadia van de vlindersoort wordt voldaan. Voor de beschermde soorten in Nederland geldt dat deze veelal gebonden zijn aan specifieke waardplanten. De beplanting op de onderzoekslocatie bestaat uit aangeplant groen en intensief beheerd gras. In de omgeving van de onderzoekslocatie zijn volgens verspreidingsgegevens uit de NDFF geen waarnemingen bekend van beschermde vlinders. Beschermde vlinders zijn daarom niet op de onderzoekslocatie te verwachten.

Overige ongewervelden

Overige beschermde soorten, zoals vliegend hert, Europese rivierkreeft, vermiljoenkever en platte schijfhoren zijn op de onderzoekslocatie uit te sluiten. Er is geen geschikt habitat voor dergelijke beschermde soorten op de onderzoekslocatie aanwezig en er zijn geen waarnemingen bekend in de directe omgeving van de onderzoekslocatie.

4.8 Planten

Aangezien de locatie geheel bestaat uit bebouwing, verharding, aangeplant groen en intensief beheerd gras is het niet te verwachten dat er beschermde of zeldzame plantensoorten op de locatie te vinden zijn. Tijdens het veldbezoek zijn geen beschermde planten waargenomen. Er is tevens gelet op beschermde muurvegetatie, welke ook niet is aangetroffen.

4.9 Specifieke zorgplicht

Onder de specifieke zorgplicht (artikel 11.27, Bal) vallen de in Nederland in het wild levende vogelsoorten, genoemd in bijlage I van de Vogelrichtlijn, en niet in de bijlage genoemde, geregeld in Nederland voorkomende trekvogelsoorten als bedoeld in artikel 2.4, tweede lid, van de Vogelrichtlijn. Verder vallen hieronder de soorten uit bijlagen II, IV en V van de Habitatrichtlijn en dier- en plantensoorten genoemd in bijlage IX behorende bij artikel 11.54 van Besluit activiteiten leefomgeving (Bal) en de Rode lijsten.

Een Rode lijst is een overzicht van levende soorten die uit Nederland zijn verdwenen of dreigen te verdwijnen. Dit wordt bepaald op basis van zeldzaamheid en/of negatieve trend. De lijsten worden periodiek vastgesteld door de Minister van Economische Zaken. De dier- en plantensoorten zijn onderverdeeld in categorieën. Naast vogels zijn er ook lijsten voor bijen, dagvlinders, haften, kokerjuffers, korstmossen, land- en zoetwaterweekdieren, libellen, mossen, paddenstoelen, platwormen, sprinkhanen en krekels, steenvliegen, vissen en zoogdieren.

Vanwege het ontbreken van geschikt habitat op de onderzoekslocatie, het ontbreken van vaste rust- en/of voortplantingsplaatsen op de onderzoekslocatie en/of op basis van de ligging van de onderzoekslocatie ten opzichte van bekende populaties in de omgeving, worden geen significante negatieve effecten verwacht als gevolg van de voorgenomen werkzaamheden op Rode Lijst soorten.

5 TOETSING AAN SOORTENBESCHERMING

Als gevolg van de voorgenomen ingreep op de onderzoekslocatie kunnen er schadelijke handelingen optreden die leiden tot een vergunningsplichtig geval. In dit hoofdstuk wordt beschreven voor welke soorten er sprake is van dreigende overtreding van de Omgevingswet en of met eenvoudige maatregelen overtreding is te voorkomen. Verder wordt beschreven voor welke soorten een vervolgtraject noodzakelijk is, bijvoorbeeld omdat toetsing van de ingreep aan de Omgevingswet op basis van de huidige onderzoeksinspanning niet mogelijk is, en wat de eventuele consequenties zijn ten aanzien van vergunningen.

5.1 Broedvogels

Huismus en gierzwaluw

De nesten van huismussen en gierzwaluwen zijn het gehele jaar beschermd en vallen onder de beschermingscategorie 2 van vogelnesten. Dit zijn nesten van koloniebroeders die elk seizoen op dezelfde plaats broeden en die daarin zeer honkvast zijn of afhankelijk van bebouwing of biotoop. Volgens artikel 11.37, eerste lid, Besluit activiteiten leefomgeving (bal) is het verboden nesten van huismussen en gierzwaluwen te beschadigen, te vernielen of weg te nemen.

Indien er op de onderzoekslocatie nestplaatsen van huismussen en/of gierzwaluwen aanwezig zijn, hetgeen op basis van de huidige informatie niet is uit te sluiten, zal de voorgenomen ingreep kunnen leiden tot overtreding van de Omgevingswet. Om vast te stellen of er broedgevallen van de huismus en/of gierzwaluw op de onderzoekslocatie aanwezig zijn dient een nader onderzoek uitgevoerd te worden tijdens het broedseizoen van de soorten.

Algemene broedvogels

Voor de algemene broedvogelsoorten die op de onderzoekslocatie zijn te verwachten geldt dat, indien de werkzaamheden buiten broedseizoen opgestart worden, er geen overtredingen plaats zullen vinden met betrekking tot deze soorten. Artikel 11.37 (Bal) (Het is verboden nesten te beschadigen, te vernielen of weg te nemen) is van toepassing. De nesten mogen echter wel worden weggenomen wanneer deze op dat moment niet in gebruik zijn. In de Omgevingswet wordt geen vaste periode gehanteerd voor het broedseizoen. Globaal kan voor het broedseizoen de periode maart tot half augustus worden aangehouden. Geldend is echter de aanwezigheid van een broedgeval op het moment van ingrijpen. Indien binnen het broedseizoen gestart gaat worden met de werkzaamheden, kan dit enkel nadat tijdens een broedvogelinspectie door een deskundig ecoloog is bevestigd dat er geen broedgevallen aanwezig zijn.

Met betrekking tot het eventueel verwijderen van de aanwezige beplanting buiten het broedseizoen wordt geadviseerd om ook het snoeiafval buiten het broedseizoen te verwijderen. Een grote stapel snoeiafval vormt namelijk een ideale broedlocatie voor kleine vogelsoorten als de winterkoning. Indien onverhoopt een dergelijke soort hierin tot broeden komt, mag het snoeiafval niet eerder worden verwijderd dan wanneer de jongen definitief zijn uitgevlogen.

5.2 Vleermuizen

Alle vleermuissoorten zijn opgenomen in bijlage IV van de EU-Habitatrichtlijn, dier- en plantensoorten van communautair belang die strikt moeten worden beschermd. Vleermuizen worden ook benoemd in Bijlage II van de conventie van Bonn.

Verblijfplaatsen in de bebouwing op de onderzoekslocatie

Gelet op de geschiktheid van de bebouwing op de onderzoekslocatie voor vleermuizen, zal nader onderzoek noodzakelijk zijn om de daadwerkelijke functie van het gebied voor vleermuizen te kunnen vaststellen. Deze informatie is benodigd om vast te kunnen stellen of overtredingen van de Omgevingswet aan de orde zijn. De vleermuissoorten die onderzocht dienen te worden zijn de gewone dwergvleermuis, ruige dwergvleermuis, laatvlieger, meervleermuis en gewone grootoorvleermuis. Een dergelijk nader onderzoek dient te worden uitgevoerd conform het protocol voor vleermuisonderzoek (Vleermuisvakberaad Netwerk Groene Bureaus, 2021). Dit houdt in dat afhankelijk van de potentiële functies er in de periode april tot en met september een aantal veldbezoeken uitgevoerd dient te worden. Vervolgens kan aan de hand van de onderzoeksresultaten worden vastgesteld of er overtredingen plaats zullen vinden bij de uitvoering van het project. Tijdens de onderzoeken naar vleermuizen, kan tevens worden gelet op de aanwezigheid van andere beschermde soorten.

Bij het aantreffen van verblijfplaatsen van vleermuizen is bij de voorgenomen werkzaamheden overtreding van de Omgevingswet naar verwachting niet te vermijden en is daarom een vergunningssaanvraag aan de orde. Door het treffen van maatregelen zal de functionaliteit van een rust- of voortplantingsplaats behouden moeten worden en zal schade aan individuen moeten worden voorkomen. Deze maatregelen, omschreven in een activiteitenplan, dienen vervolgens ter goedkeuring te worden voorgelegd via het Omgevingsloket, middels een omgevingsvergunning.

Verblijfplaatsen in bomen en vliegroutes op de onderzoekslocatie

In enkele bomen in de houtwal op de onderzoekslocatie kunnen verblijfplaatsen van vleermuizen aanwezig zijn. Tevens kan de houtwal onderdeel zijn van een vliegroute voor vleermuizen. Negatieve effecten als gevolg van de werkzaamheden worden niet verwacht mits de houtwal (en bomen) gehandhaafd blijven en er geen additionele verlichting wordt toegepast richting de bomen en de houtwal (zowel tijdens de werkzaamheden als in de eindfase).

Verblijfplaatsen buiten de onderzoekslocatie

In de directe omgeving van de onderzoekslocatie zijn enkele gebouwen aanwezig welke in potentie geschikt kunnen zijn voor vleermuizen. Negatieve effecten als gevolg van de werkzaamheden worden niet verwacht mits er geen additionele verlichting wordt toegepast richting gebouwen in de omgeving (zowel tijdens de werkzaamheden als in de eindfase).

5.3 Marterachtigen

In de provincie Gelderland zijn de steenmarter en kleine marterachtigen (bunzing, hermelijn en wezel) beschermde inheemse diersoort en tevens opgenomen in Bijlage IX (andere beschermde dier- en plantensoorten) behorende bij artikel 11.54 (Bal).

Verblijfplaatsen van marterachtigen worden niet op de onderzoekslocatie verwacht. Echter kan de sloot en beplanting aan de zuid-, oost- en noordzijde van de onderzoekslocatie wel gebruikt worden als migratieroute. Om overtreding van de Omgevingswet ten aanzien van de marterachtigen te voorkomen, dient de sloot en de beplanting behouden te blijven. Tevens dient additionele verlichting richting de groenstructuur voorkomen te worden en dienen de werkzaamheden overdag (tussen zonsopkomst en zonsondergang) plaats te vinden. Indien de functionaliteit van de potentiële migratieroute in het geding komt, is nader onderzoek wel noodzakelijk.

5.4 Algemene grondgebonden zoogdieren en amfibieën

Voor de te verwachten soorten geldt dat de werkzaamheden mogelijk verstorend kunnen werken. Dit houdt een overtreding van artikel 11.54 (Bal) in. Voor de te verwachten soorten geldt, op grond van het provinciale soortenbeleid, bij ruimtelijke ontwikkelingen echter een vrijstelling, waardoor geen vergunning hoeft te worden aangevraagd. Het is echter in het kader van de zorgplicht wel noodzakelijk om voldoende zorg te dragen voor de aanwezige individuen en al het redelijkerwijs mogelijke dient gedaan te worden om het doden van individuen te voorkomen.

In het kader van de zorgplicht dient te allen tijde rekening te worden gehouden met de mogelijke aanwezigheid van een algemene soort als de egel of de gewone pad, die zich onder struiken kan hebben verscholen waarin mogelijk palen van steigers komen te staan. Eventueel aanwezige individuen dienen de mogelijkheid te krijgen om veilig weg te komen.

5.5 Overige soort(groep)en

Overtredingen van de Omgevingswet ten aanzien van beschermde soorten behorend tot de overige soortgroepen zijn wegens het ontbreken van geschikt habitat/verblijfsmogelijkheden, op basis van verspreidingsgegevens, de aanwezigheid van voldoende alternatieven en/of gezien de aard van de ingreep in dit geval niet aan de orde.

6 TOETSING AAN GEBIEDENBESCHERMING

In algemene zin kan er door een plan sprake zijn van negatieve gevolgen, op vanuit de Omgevingswet aangewezen beschermde gebieden. In dit hoofdstuk wordt beschreven voor welke gebieden er mogelijk sprake is van negatieve effecten als gevolg van de voorgenomen ingrepen op de onderzoekslocatie. Verder wordt beschreven of een vervolgtraject noodzakelijk is en wat de eventuele consequenties zijn ten aanzien van vergunningen.

6.1 Natura 2000

De onderzoekslocatie is niet gelegen binnen de grenzen, of in de directe nabijheid van een gebied dat aangewezen is als Natura 2000. Het meest nabijgelegen Natura 2000-gebied, Rijntakken, bevindt zich op circa 3,4 kilometer afstand ten noordoosten van de onderzoekslocatie (zie figuur 6.1).



Figuur 6.1 Ligging van de onderzoekslocatie (wit omlijnd bij gele pijl) ten opzichte van Natura 2000 (lichtblauwe vlakken).

De onderzoekslocatie is niet gelegen binnen een Natura 2000-gebied. Indien er sprake zou zijn van een effect, betreft dit een extern effect, zoals toenamen van geluid, trilling, licht of depositie van stikstof. Externe effecten als gevolg van de voorgenomen plannen op de onderzoekslocatie zijn, gezien de afstand (± 3,4 km) tot de meest nabijgelegen Natura 2000-gebieden in combinatie met de aard van de plannen (woningen in bestaand pand realiseren) niet te verwachten. Vervolgonderzoek met betrekking tot Natura 2000-gebieden wordt niet noodzakelijk geacht.

6.2 Natuurnetwerk Nederland en overige gebiedsbescherming

De onderzoekslocatie maakt geen deel uit van het Natuurnetwerk of een ander beschermd gebied zoals de Groene ontwikkelingszone (GO), Weidevogelgebieden, Ganzenrustgebieden, natte landnatuur, Waardevol open gebied en nationale landschappen. De onderzoekslocatie ligt ook niet in de nabijheid van een gebied, behorend tot het Natuurnetwerk Nederland of een ander beschermd gebied. Het meest nabijgelegen gebied bevindt zich circa 400 meter afstand ten oosten van de onderzoekslocatie. In figuur 6.2 is de ligging van de onderzoekslocatie ten opzichte van het Natuurnetwerk Nederland en de GO weergegeven.

De onderzoekslocatie is gelegen op 400 meter afstand van een onderdeel van het Gelders Natuurnetwerk (GNN) en op 420 meter afstand van de GO. Het Natuurnetwerk en de GO betreffen in Gelderland een louter planologische bescherming van de aangewezen gebieden zelf. Aangezien het planvoornemen niet leidt tot een wijziging van de bestemming van het Natuurnetwerk en/of de GO zijn aanvullende maatregelen of aanvullend advies ten aanzien van het GNN en de GO niet aan de orde.



Figuur 6.2 Ligging van de onderzoekslocatie (wit omlijnd) ten opzichte van het Natuurnetwerk Nederland (donkergroene vlakken) en de Groene Ontwikkelingszone (lichtgroene vlakken).

7 HOUTOPSTANDEN

In artikel 11.112 (Bal) zijn de oogmerken opgenomen met betrekking tot houtopstanden, hout en houtproducten. De oogmerken, voor het vellen en herplanten van houtopstanden, hebben betrekking op de natuurbescherming, de instandhouding van het bosareaal in Nederland en het beschermen van landschappelijke waarden. De Omgevingswet beschermt bos van minimaal 10 are en bomenrijen van minimaal 21 bomen, gelegen buiten de bebouwde kom (de zogenaamde 'houtopstanden'). Het is verboden deze houtopstanden geheel of gedeeltelijk te vellen zonder voorafgaande melding bij het bevoegd gezag. In dit hoofdstuk wordt beschreven of er bij de voorgenomen kap sprake is van meldingsplicht en herplantplicht. Verder wordt beschreven of er vervolgmaatregelen getroffen dienen te worden ten behoeve van de voorgenomen houtkap.

Er worden geen bomen op de onderzoekslocatie gekapt waardoor het onderdeel houtopstanden als bedoeld in artikel 11.111 (Bal) buiten beschouwing kan worden gelaten. Vervolgstappen zijn niet noodzakelijk.

8 SAMENVATTING EN CONCLUSIES

Econsultancy heeft in opdracht van Rho Adviseurs voor leefruimte een quickscan natuurwaarden uitgevoerd aan de Ommerenveldseweg 17-17a te Ommeren.

De quickscan natuurwaarden is uitgevoerd in het kader van de voorgenomen werkzaamheden op de onderzoekslocatie en heeft tot doel om in te schatten of er op de onderzoekslocatie planten- en diersoorten, gebieden of houtopstanden aanwezig zijn die volgens de natuurbescherming onder de Omgevingswet een beschermde status hebben en die mogelijk negatieve gevolgen kunnen ondervinden door de voorgenomen ingreep.

De initiatiefnemer is voornemens woningen te realiseren in de bestaande panden. Mogelijk vinden er aanpassingen plaats aan de gevels, ramen en het dak en wordt de tuin anders ingericht.

De aanwezigheid van geschikt habitat op de onderzoekslocatie voor de verschillende soorten en soortgroepen is weergegeven in tabel 8.1. In de tabel is samengevat of de voorgenomen ingreep mogelijk verstorend kan werken en wat de consequenties zijn voor eventuele vervolgstappen, zoals soortgericht nader onderzoek of vergunningstrajecten. In de tabel is weergegeven of maatregelen noodzakelijk zijn om overtreding van de Omgevingswet voor bepaalde soortgroepen te voorkomen.

Tabel 8.1 Overzicht geschiktheid onderzoekslocatie voor soortgroepen en te nemen vervolgstappen.

Soortgroep		Geschikt habitat	Ingreep verstorend	Nader onderzoek	Omgevingsvergunning	Bijzonderheden / opmerkingen*
Broedvogels	algemeen	ja	nee, mits*	nee, mits*	nee, mits*	*werkzaamheden buiten het broedseizoen gestart worden of een broedvogelinspectie voorafgaand aan de werkzaamheden
	jaarrond beschermd	ja	mogelijk	ja	mogelijk	aanvullend onderzoek naar huismus en gierzwaluw
Vleermuizen	verblijfplaatsen	ja	mogelijk	ja	mogelijk	aanvullend onderzoek naar gebouwbewonende vleermuizen (gewone dwergvleermuis, ruige dwergvleermuis, laatvlieger, meervleermuis en gewone grootoorvleermuis) tevens bomen en houtwal handhaven en additionele verlichting richting de houtwal, bomen en gebouwen in de omgeving voorkomen
	foerageergebied	ja	nee	nee	nee	voldoende alternatief in de omgeving beschikbaar
	vliegroutes	ja	nee, mits*	nee, mits*	nee, mits*	*de houtwal gehandhaafd blijft en additionele verlichting richting de houtwal voorkomen wordt

Soortgroep		Geschikt habitat	Ingreep verstorend	Nader onderzoek	Omgevingsvergunning	Bijzonderheden / opmerkingen*
Grondgebonden zoogdieren	streng beschermd	ja	nee, mits*	nee, mits*	nee, mits*	*voor de marterachtigen de sloot en beplanting aan de zuid-, oost- en noordzijde van de onderzoekslocatie behouden blijft, overdag wordt gewerkt en geen additionele verlichting wordt toegepast richting deze groenstructuur
	licht beschermd	Ja	mogelijk	nee	nee	aandacht voor zorgplicht ten aanzien van algemene soorten als egel en diverse muizensoorten
Reptielen		nee	nee	nee	nee	-
Amfibieën		ja	mogelijk	nee	nee	aandacht voor zorgplicht ten aanzien van algemene soorten als bastaardkikker, bruine kikker, gewone pad en kleine watersalamander
Vissen		nee	nee	nee	nee	-
Libellen en vlinders		nee	nee	nee	nee	-
Overige ongewervelden		nee	nee	nee	nee	-
Vaatplanten		nee	nee	nee	nee	-
Gebiedsbescherming		Gebied aanwezig	Ingreep verstorend	Nader onderzoek	Vergunningplicht	Bijzonderheden / opmerkingen*
Natura 2000		3,4 km	nee	nee	nee	-
Natuurnetwerk Nederland		400 m	nee	nee	nee	-
Houtopstanden		n.v.t.	n.v.t.	n.v.t.	n.v.t.	-

* Wijzigingen in het planvoornemen kunnen van invloed zijn op de uitkomst van het onderzoek.

Conclusie en aanbevelingen

Op basis van onderhavige quickscan natuurwaarden dient voor uitvoering van de plannen middels aanvullend onderzoek meer duidelijkheid te worden verkregen omtrent de aan- of afwezigheid van beschermde functies ten aanzien van huismus, gierzwaluw en vleermuizen (gewone dwergvleermuis, ruige dwergvleermuis, laatvlieger, meervleermuis en gewone grootoorvleermuis) op de onderzoekslocatie. Tijdens de aanvullende onderzoeken kan tevens worden gelet op de aanwezigheid van andere beschermde soorten.

Overtredingen ten aanzien van algemene broedvogels kunnen voorkomen worden door de werkzaamheden buiten het broedseizoen (globaal maart t/m half augustus) te starten. Indien de werkzaamheden in het broedseizoen gestart worden, kan dit enkel nadat tijdens een broedvogelinspectie door een deskundig ecoloog is bevestigd dat er geen broedgevallen aanwezig zijn. Indien gesnoeid wordt, dient het snoeiafval tevens buiten het broedseizoen te worden verwijderd.

Ten aanzien van mogelijke vliegroutes en mogelijke verblijfplaatsen van vleermuizen op en in de directe omgeving van de onderzoekslocatie zijn overtredingen van de Omgevingswet te voorkomen. Om verstoring te

voorkomen, dienen de bomen en de houtwal op de onderzoekslocatie gehandhaafd te blijven en dient er geen additionele verlichting te worden toegepast richting de bomen, de houtwal en gebouwen in de omgeving (zowel tijdens de werkzaamheden als in de eindfase).

Ten aanzien van mogelijke migratieroutes van marterachtigen op en in de directe omgeving van de onderzoekslocatie zijn overtredingen van de Omgevingswet te voorkomen. Om verstoring te voorkomen, dient de sloot en beplanting aan de zuid-, oost- en noordzijde van de onderzoekslocatie behouden te blijven. Tevens dient additionele verlichting richting de groenstructuur voorkomen te worden en dienen de werkzaamheden overdag (tussen zonsopkomst en zonsondergang) plaats te vinden. Indien de functionaliteit van de potentiële migratieroute in het geding komt, is nader onderzoek wel noodzakelijk.

Voor beschermde soorten behorend tot de overige soortgroepen zijn overtredingen van de Omgevingswet wegens het ontbreken van geschikt habitat/verblijfsmogelijkheden, op basis van verspreidingsgegevens, de aanwezigheid van voldoende alternatieven en/of gezien de aard van de ingreep in dit geval niet aan de orde. Wel is het binnen het kader van de zorgplicht noodzakelijk om voldoende zorg te dragen voor de aanwezige individuen en al het redelijkerwijs mogelijke dient gedaan te worden om het doden van individuen te voorkomen.

Ten aanzien van Natura 2000-gebieden, het Natuurnetwerk Nederland, de Groene Ontwikkelingszone en beschermde houtopstanden worden geen bezwaren voorzien in de uitvoering van de voorgenomen werkzaamheden op de onderzoekslocatie.

Econsultancy
Boxmeer, 19 april 2024

GERAADPLEEGDE BRONNEN

Broekhuizen, S., Spoelstra, K., Thissen, J., Canters, K. & Buys, J. (2016). Atlas van de Nederlandse zoogdieren - Natuur van Nederland 12. Naturalis Biodiversity Center & EIS Kenniscentrum Insecten en andere ongewervelden, Leiden.

Limpens H. & Regelink J. (2017). Vleermuizen en planologie. Zoogdiervereniging, Nijmegen.

Ministerie van Landbouw, Natuur en Voedselkwaliteit (z.d.). Natura 2000 gebieden. Geraadpleegd op 12 maart 2024 van https://www.natura2000.nl/gebieden.

Nationale Database Flora en Fauna (z.d.). Uitvoerportaal; zoekgebied Ommeren, periode 2014-2024. NDFF. Geraadpleegd op 12 maart 2024 van https://ndff-ecogrid.nl.

Ravon (z.d.). Soorten. Geraadpleegd op 12 maart 2024 van https://www.ravon.nl/Soorten/Soortinformatie

Sovon (z.d.). Soortenoverzicht. Geraadpleegd op 12 maart 2024 van https://stats.sovon.nl/stats/soorten.

Verspreidingsatlas (z.d.). NDFF Verspreidingsatlas. Geraadpleegd op 12 maart 2024 van https://www.verspreidingsatlas.nl/.

Vleermuisvakberaad Netwerk Groene Bureaus (2021). Vleermuisprotocol 2021. Opgehaald van https://netwerkgroenebureaus.nl/vleermuisprotocol.

Vlinderstichting (z.d.) Vlinders. Geraadpleegd op 12 maart 2024 van https://www.vlinderstichting.nl/vlinders

Vogelbescherming (z.d.). Vogelgids. Geraadpleegd op 12 maart 2024 van https://www.vogelbescherming.nl/

Zoogdiervereniging (z.d.) Zoogdiersoorten. Geraadpleegd op 12 maart 2024 van https://www.zoogdiervereniging.nl/zoogdiersoorten

Provinciale bronnen

Provincie Gelderland (2021, maart). Planoviewer - Geconsolideerde Omgevingsverordening Gelderland (maart 2021). Geraadpleegd op 12 maart 2024 van https://gldanders.planoview.nl/planoview/.

Provincie Gelderland (z.d.). Bijlage Kernkwaliteiten Gelders Natuurnetwerk en Groene Ontwikkelingszone. Geraadpleegd op 12 maart 2024 Van https://www.ruimtelijkeplannen.nl/documents/NL.IMRO.9925.PVOmgverordeningGC-gc08/b_NL.IMRO.9925.PVOmgverordeningGC-gc08_733.pdf.

Provincie Gelderland (z.d.). Natuurregels in Gelderland. Geraadpleegd op 12 maart 2024 van https://gelderland.maps.arcgis.com/apps/MapSeries/index.html?appid=38465e1d8fec467ba027024c1e3476d1.

BIJLAGE 1 NATUURWETGEVING EN DOELEN NATURA 2000

Natuurwetgeving Natura 2000

Deze bijlage geeft achtergrondinformatie over de natuurwetgeving waaraan de voorgenomen ingreep op de onderzoekslocatie wordt getoetst. Deze bijlage is niet toegespitst op de situatie op de onderzoekslocatie, maar geeft enkel een beschrijving van de vigerende, en per 1 januari 2024 geldende, wetgeving. Indien een plangebied in of nabij een beschermd gebied is gelegen, dan dient te worden bepaald of er een (extern) effect valt te verwachten op Natura 2000.

Natura 2000 is de benaming voor een Europees netwerk van natuurgebieden waarin belangrijke flora en fauna voorkomen, gezien vanuit een Europees perspectief. Met Natura 2000 wil men deze flora en fauna duurzaam beschermen. De staatssecretaris van Economische Zaken heeft voor Nederland ruim 162 Natura 2000-gebieden aangewezen. Gezamenlijk hebben ze een oppervlak van ruim 1,1 miljoen hectare. Ze maken deel uit van een samenhangend netwerk van natuurgebieden in de Europese Unie die zijn aangewezen op grond van de vogelrichtlijn en habitatrichtlijn. Het doel van Natura 2000 is het keren van de achteruitgang van de biodiversiteit.

Binnen een gebied kan spanning optreden tussen economie en ecologie. In een zogenaamd beheerplan leggen Rijk en provincies vast welke activiteiten, op welke wijze mogelijk zijn. Uitgangspunt is steeds het realiseren van ecologische doelen met respect voor en in een zorgvuldige balans met wat particulieren en ondernemers willen. Het opstellen gebeurt daarom in overleg met alle direct betrokkenen, zoals beheerders, gebruikers, omwonenden, gemeenten, natuurorganisaties en waterschappen. Samen geven ze invulling aan beleven, gebruiken en beschermen. Daar draait het om in de Nederlandse Natura 2000-gebieden (bron: Regiegroep Natura 2000).

Het is verboden zonder vergunning van gedeputeerde staten een project te realiseren dat niet direct verband houdt met of nodig is voor het beheer van een Natura 2000-gebied, maar afzonderlijk of in combinatie met andere plannen of projecten significante gevolgen kan hebben voor een Natura 2000-gebied (artikel 2.7, lid 2 Wnb. en per 1 januari 2024 artikel 5.1, lid 1, sub e Ow).

Handelingen die een negatieve invloed hebben op Natura 2000-gebieden, worden slechts onder strikte voorwaarden toegestaan. Een vergunning is vereist. Door middel van het Nederlandse vergunningsstelsel wordt een zorgvuldige afweging gewaarborgd. De vergunningen zullen beoordeeld en afgegeven worden door het bevoegd gezag. De provincie is bevoegd gezag voor de toetsing van handelingen met mogelijke gevolgen voor beschermde Natura 2000-gebieden (de gebiedenbeschermingsbepalingen). Alleen bij ruimtelijke ingrepen waarmee grote nationale belangen zijn gemoeid, blijft het Rijk bevoegd gezag.

Doelen Natura 2000

Voor ieder Natura 2000-gebied geldt dat deze een specifiek internationaal belang heeft voor bepaalde soorten en/of habitattypen. Op grond van de staat van instandhouding en het relatief belang van soorten en habitattypen zijn de belangrijkste verbeteropgaven en doelen op landelijk niveau vastgesteld. Deze landelijke doelen vormen de kaders voor de formulering van instandhoudingdoelen op gebiedsniveau. Algemene doelen zijn behoud en indien van toepassing herstel van:

- De bijdrage van het Natura 2000-gebied aan de ecologische samenhang van Natura 2000 zowel binnen Nederland als binnen de Europese Unie;
- De bijdrage van het Natura 2000-gebied aan de biologische diversiteit en aan de gunstige staat van instandhouding van natuurlijke habitats en soorten binnen de Europese Unie, die zijn opgenomen in bijlage I of bijlage II van de Habitatrichtlijn. Dit behelst de benodigde bijdrage van het gebied aan het streven naar een op landelijk niveau gunstige staat van instandhouding voor de habitattypen en de soorten waarvoor het gebied is aangewezen;
- De natuurlijke kenmerken van het Natura 2000-gebied, inclusief de samenhang van de structuur en functies van de habitattypen en van de soorten waarvoor het gebied is aangewezen;
- De op het gebied van toepassing zijnde ecologische vereisten van de habitattypen en soorten waarvoor het gebied is aangewezen.

BIJLAGE 2 NATUURWETGEVING Natuurnetwerk Nederland

Natuurwetgeving Natuurnetwerk Nederland

Deze bijlage geeft achtergrondinformatie over de natuurwetgeving waaraan de voorgenomen ingreep op de onderzoekslocatie is getoetst. Deze bijlage is niet toegespitst op de situatie op de onderzoekslocatie, maar geeft enkel een beschrijving van de vigerende, en per 1 januari 2024 geldende, wetgeving. Indien een plangebied in of nabij een beschermd gebied is gelegen, dan dient te worden bepaald of er een (extern) effect valt te verwachten. Het gaat daarbij om gebieden behorend tot het Natuurnetwerk Nederland.

Het Natuurnetwerk Nederland is het Nederlands netwerk van bestaande en nieuw aan te leggen natuurgebieden. Het netwerk moet natuurgebieden beter verbinden met elkaar en met het omringende agrarisch gebied.

Het Natuurnetwerk Nederland bestaat uit:

- Bestaande natuurgebieden, waaronder de 20 Nationale Parken;
- Gebieden waar nieuwe natuur aangelegd wordt;
- Landbouwgebieden, beheerd volgens agrarisch natuurbeheer;
- Ruim 6 miljoen hectare grote wateren: meren, rivieren, de Noordzee en de Waddenzee;
- Alle Natura 2000-gebieden.

In de Omgevingswet staan de bijzondere provinciale natuurgebieden en bijzondere provinciale landschappen in de omgevingsverordening (artikel 2.44, lid 4 en 5 Ow en artikel 7.6, lid 1 Bkl).

Initiatiefnemers van ingrepen binnen (of in de directe nabijheid van) het Natuurnetwerk Nederland dienen de effecten van de ingreep op kernkwaliteiten en omgevingscondities te onderzoeken. De omgevingscondities zullen ten opzichte van de oorspronkelijke situatie mogelijk veranderen. Dit zal middels nader onderzoek/toetsing inzichtelijk gemaakt moeten worden.

Ingrepen die de natuur significant aantasten, mogen niet worden toegestaan in het bestemmingsplan (“nee”), tenzij ze een groot openbaar belang dienen én er geen alternatieven zijn buiten de natuur. Als het toegestaan is, is natuurcompensatie verplicht (op een andere plek moet dan nieuwe natuur komen).

BIJLAGE 3 OMGEVINGSWET

Omgevingswet

AFDELING 2.6 BIJZONDERE TAKEN EN BEVOEGDHEDEN

§ 2.6.3 Bijzondere bevoegdheden natuur en landschap

Artikel 2.44 (aanwijzing natuurgebieden en landschappen)

1. Onze Minister voor Natuur en Stikstof wijst ter uitvoering van de vogelrichtlijn of de habitatrichtlijn Natura 2000-gebieden aan en stelt daarbij instandhoudingsdoelstellingen voor die gebieden vast.
2. Onze Minister voor Natuur en Stikstof kan ter uitvoering van de vogelrichtlijn of de habitatrichtlijn bijzondere nationale natuurgebieden aanwijzen en instandhoudingsdoelstellingen voor die gebieden vaststellen.
3. Onze Minister voor Natuur en Stikstof kan nationale parken aanwijzen.
4. Bij omgevingsverordening worden de gebieden aangewezen die behoren tot het natuurnetwerk Nederland.
5. Bij omgevingsverordening kunnen gebieden, met uitzondering van Natura 2000- gebieden of gebieden als bedoeld in het vierde lid, worden aangewezen als bijzondere provinciale natuurgebieden en bijzondere provinciale landschappen.

AFDELING 5.1 DE OMGEVINGSVERGUNNING

§ 5.1.1 Verbodsbepalingen

Artikel 5.1 (omgevingsvergunningplichtige activiteiten wet)

1. Het is verboden zonder omgevingsvergunning de volgende activiteiten te verrichten:
    a. een afwijkomgevingsplanactiviteit,
    b. een rijksmonumentenactiviteit,
    c. een ontgrondingsactiviteit,
    d. een stortingsactiviteit op zee,
    e. een Natura 2000-activiteit,
    f. een jachtgeweeractiviteit,
    g. een valkeniersactiviteit, tenzij het gaat om een bij algemene maatregel van bestuur aangewezen geval.
2. Het is verboden zonder omgevingsvergunning de volgende activiteiten te verrichten:
    a. een bouwactiviteit,
    b. een milieubelastende activiteit,
    c. een lozingsactiviteit op:
        1°. een oppervlaktewaterlichaam,
        2°. een zuiveringtechnisch werk,
    d. een wateronttrekkingsactiviteit,
    e. een mijnbouwlocatieactiviteit,
    f. een beperkingengebiedactiviteit met betrekking tot:
        1°. een weg,
        2°. een waterstaatswerk,
        3°. een luchthaven,

4°. een hoofdspoorweg, lokale spoorweg of bijzondere spoorweg,
5°. een installatie in een waterstaatswerk,

h. een flora- en fauna-activiteit, voor zover het gaat om een bij algemene maatregel van bestuur aangewezen geval.

§ 5.1.2 Reikwijdte aanvraag omgevingsvergunning en aanwijzing bevoegd gezag

Artikel 5.7 (aanvraag los of gelijktijdig)

1. Een aanvraag om een omgevingsvergunning kan naar keuze van de aanvrager op een of meer activiteiten betrekking hebben.
2. Met het oog op een doelmatig waterbeheer wordt een omgevingsvergunning voor wateractiviteiten, in bij algemene maatregel van bestuur aangewezen gevallen, los aangevraagd van de omgevingsvergunning voor andere activiteiten als bedoeld in de artikelen 5.1 en 5.4.
3. Een omgevingsvergunning voor een activiteit waarbij de locatie van ondergeschikt belang is, wordt, in bij algemene maatregel van bestuur aangewezen gevallen, los aangevraagd van de omgevingsvergunning voor andere activiteiten.
4. Een omgevingsvergunning voor een milieubelastende activiteit en een omgevingsvergunning voor een wateractiviteit, met uitzondering van een als wateractiviteit aan te merken beperkingengebiedactiviteit, worden gelijktijdig aangevraagd als:
    a. die activiteiten betrekking hebben op dezelfde ippc-installatie, of
    b. op die activiteiten de Seveso-richtlijn van toepassing is.
5. Dit artikel is van overeenkomstige toepassing op aanvragen om wijziging van de voorschriften van een omgevingsvergunning.

Besluit kwaliteit leefomgeving

AFDELING 7.3 INSTRUCTIEREGELS MET HET OOG OP NATUURBESCHERMING

§ 7.3.1 Natuurnetwerk Nederland

Artikel 7.6 (aanwijzing en begrenzing natuurnetwerk Nederland)

1. Bij omgevingsverordening worden de gebieden die het natuurnetwerk Nederland, bedoeld in artikel 2.44, vierde lid, van de wet, vormen, aangewezen en wordt de geometrische begrenzing daarvan vastgelegd.
2. De militaire terreinen OT De Haar, OT De Vlasakkers, OT Havelte West, OT Leusderheide, OT Marnewaard en OT Oirschotse Heide, genoemd in bijlage XIV, onder A, waarvan de geometrische begrenzing bij ministeriële regeling is vastgelegd, maken geen deel uit van het natuurnetwerk Nederland.

Artikel 7.8 (beschermingsregime)

1. Bij omgevingsverordening worden in het belang van de bescherming, instandhouding, verbetering en ontwikkeling van de wezenlijke kenmerken en waarden van het natuurnetwerk Nederland regels gesteld over:
    a. regels in omgevingsplannen als bedoeld in artikel 4.2, eerste lid, van de wet; en
    b. projectbesluiten als bedoeld in artikel 2.23, eerste lid, aanhef en onder a, onder 4°, van de wet.

2. De regels verzekeren in ieder geval dat de kwaliteit en oppervlakte van het natuurnetwerk Nederland niet achteruitgaan, dat de samenhang tussen de gebieden van het natuurnetwerk wordt behouden en dat, als binnen het natuurnetwerk activiteiten worden toegelaten die nadelige gevolgen kunnen hebben voor de wezenlijke kenmerken of waarden van het natuurnetwerk, deze gevolgen tijdig worden gecompenseerd, zodanig dat de kwaliteit, oppervlakte en samenhang van het natuurnetwerk behouden blijven.
3. Over militaire terreinen en terreinen met een militair object als bedoeld in artikel 5.150, eerste lid, binnen het natuurnetwerk Nederland worden bij omgevingsverordening alleen regels gesteld die verzekeren dat tijdige compensatie plaatsvindt van de nadelige gevolgen voor het natuurnetwerk door terreinverharding en bouwactiviteiten op die terreinen.

Besluit activiteiten leefomgeving

AFDELING 11.1 ACTIVITEITEN MET MOGELIJKE GEVOLGEN VOOR NATURA 2000-GEBIEDEN OF BIJZONDERE NATIONALE NATUURGEBIEDEN

§ 11.1.1 Algemeen

Artikel 11.6 (specifieke zorgplicht)
1. Degene die een activiteit als bedoeld in artikel 11.1, eerste lid, verricht en weet of redelijkerwijs kan vermoeden dat die activiteit nadelige gevolgen kan hebben voor het belang, bedoeld in artikel 11.2, is verplicht:
   a. alle maatregelen te nemen die redelijkerwijs van diegene kunnen worden gevraagd om die gevolgen te voorkomen;
   b. voor zover die gevolgen niet kunnen worden voorkomen: die gevolgen zoveel mogelijk te beperken of ongedaan te maken; en
   c. als die gevolgen onvoldoende kunnen worden beperkt: die activiteit achterwege te laten voor zover dat redelijkerwijs van diegene kan worden gevraagd.
2. De plicht, bedoeld in het eerste lid, houdt in ieder geval in dat:
   a. voorafgaand aan het verrichten van activiteiten in, of in de directe nabijheid van een Natura 2000-gebied of een bijzonder nationaal natuurgebied kennis wordt genomen van de informatie in het aanwijzingsbesluit van het gebied over de leefgebieden voor vogelsoorten, natuurlijke habitats en habitats van soorten waarvoor het gebied is aangewezen en de daarvoor geldende instandhoudingsdoelstellingen;
   b. wordt nagegaan of op voorhand op grond van objectieve gegevens verslechterende of significant verstorende gevolgen kunnen worden uitgesloten;
   c. als die gevolgen niet kunnen worden uitgesloten: wordt nagegaan welke gevolgen de activiteit kan hebben voor de leefgebieden, natuurlijke habitats en habitats van soorten, gelet op de instandhoudingsdoelstellingen;
   d. alle passende preventieve maatregelen worden getroffen om verslechterende of significant verstorende gevolgen, gelet op de instandhoudingsdoelstellingen, voor het betrokken gebied te voorkomen;
   e. tijdens en na het verrichten van de activiteit wordt nagegaan of de getroffen maatregelen de beoogde effecten hebben; en
   f. het verrichten van de activiteit wordt gestaakt, of, als staken van de activiteit redelijkerwijs niet meer mogelijk is, passende herstelmaatregelen worden getroffen als zich, ondanks de getroffen

maatregelen, verslechterende of significant verstorende gevolgen voordoen voor de leefgebieden, natuurlijke habitats of habitats van soorten waarvoor het gebied is aangewezen.

AFDELING 11.2 ACTIVITEITEN MET BETREKKING TOT DIEREN OF PLANTEN IN HET WILD

§ 11.2.1 Algemeen

Artikel 11.27 (specifieke zorgplicht)

1. Degene die een flora- en fauna-activiteit of een activiteit als bedoeld in artikel 11.22, eerste lid, onder b tot en met g, verricht en weet of redelijkerwijs kan vermoeden dat die activiteit nadelige gevolgen kan hebben voor de belangen, bedoeld in artikel 11.23, is verplicht:
   a. alle maatregelen te nemen die redelijkerwijs van diegene kunnen worden gevraagd om die gevolgen te voorkomen;
   b. voor zover die gevolgen niet kunnen worden voorkomen: die gevolgen zoveel mogelijk te beperken of ongedaan te maken; en
   c. als die gevolgen onvoldoende kunnen worden beperkt: die activiteit achterwege te laten voor zover dat redelijkerwijs van diegene kan worden gevraagd.
2. Voor flora- en fauna-activiteiten houdt deze plicht in ieder geval in dat:
   a. voorafgaand aan het verrichten van de activiteit wordt nagegaan of er aanwijzingen zijn van de aanwezigheid op de locatie waar de activiteit wordt verricht of in de directe nabijheid van die locatie van:
      1˚. van nature in Nederland in het wild levende vogels van soorten, genoemd in bijlage I bij de vogelrichtlijn, en niet in die bijlage genoemde, geregeld in Nederland voorkomende trekvogelsoorten als bedoeld in artikel 4, tweede lid, van die richtlijn;
      2˚. van nature in Nederland in het wild levende dieren of planten van soorten, genoemd in de bijlagen II, IV en V bij de habitatrichtlijn;
      3˚. dieren of planten van soorten, genoemd in bijlage IX of in de rode lijsten, bedoeld in artikel 2.19, vijfde lid, onder a, onder 3˚, van de wet; en
      4˚. voor die soorten belangrijke leefgebieden of natuurlijke habitats;
   b. als deze aanwijzingen er zijn: wordt vastgesteld of op voorhand op grond van objectieve gegevens nadelige gevolgen kunnen worden uitgesloten voor dieren van die soorten, hun nesten, hun foerageerplaatsen, hun voortplantingsplaatsen, hun rustplaatsen en hun eieren, of voor planten van die soorten;
   c. als die gevolgen niet kunnen worden uitgesloten: wordt nagegaan welke gevolgen de activiteit kan hebben voor dieren van die soorten, hun nesten, hun foerageerplaatsen, hun voortplantingsplaatsen, hun rustplaatsen en hun eieren, of voor planten van die soorten;
   d. alle passende preventieve maatregelen worden getroffen om die nadelige gevolgen te voorkomen;
   e. tijdens en na het verrichten van de activiteit wordt nagegaan of de getroffen maatregelen de beoogde effecten hebben; en
   f. het verrichten van de activiteit wordt gestaakt als de nadelige gevolgen toch niet worden voorkomen, of, als staken van de activiteit redelijkerwijs niet meer mogelijk is, passende herstelmaatregelen worden getroffen.
3. Voor de uitoefening van de jacht en activiteiten om populaties van in het wild levende dieren te beheren of om schade door dieren te bestrijden houdt deze plicht in ieder geval in, dat een ieder die een in het wild levend dier doodt of vangt voorkomt dat het dier onnodig lijdt.

Artikel 11.28 (voorkomen onnodig lijden van dieren)
Een ieder die een in het wild levend dier doodt of vangt, voorkomt dat het dier onnodig lijdt.

§ 11.2.3 Flora- en fauna-activiteiten: omgevingsvergunning soorten habitatrichtlijn

Artikel 11.46 (aanwijzing vergunningplichtige gevallen soorten habitatrichtlijn: schadelijke handelingen)
1. Het verbod, bedoeld in artikel 5.1, tweede lid, aanhef en onder g, van de wet, om zonder omgevingsvergunning een flora- en fauna-activiteit te verrichten, geldt voor:
   a. het in hun natuurlijk verspreidingsgebied opzettelijk doden of opzettelijk vangen van in het wild levende dieren van soorten, genoemd in bijlage IV, onder a, bij de habitatrichtlijn, bijlage II bij het verdrag van Bern of bijlage I bij het verdrag van Bonn;
   b. het opzettelijk verstoren van dieren als bedoeld onder a;
   c. het in de natuur opzettelijk vernielen of rapen van eieren van dieren als bedoeld onder a;
   d. het beschadigen of vernielen van de voortplantingsplaatsen of rustplaatsen van dieren als bedoeld onder a; en
   e. het opzettelijk plukken en verzamelen, afsnijden, ontwortelen of vernielen van planten van soorten, genoemd in bijlage IV, onder b, bij de habitatrichtlijn of bijlage I bij het verdrag van Bern, in hun natuurlijke verspreidingsgebied.
2. Het verbod geldt niet als:
   a. het verrichten van de activiteit op grond van een andere wet is toegestaan en is voldaan aan artikel 16, eerste lid, van de habitatrichtlijn; of
   b. de activiteit uitvoering geeft aan:
      1˚. een instandhoudingsmaatregel als bedoeld in de artikelen 3, eerste lid en tweede lid, onder b, c en d, en 4, eerste lid, eerste zin, en tweede lid, van de vogelrichtlijn of artikel 6, eerste lid, van de habitatrichtlijn; of
      2˚. een passende maatregel als bedoeld in artikel 6, tweede lid, van de habitatrichtlijn.
3. Onder de soorten, bedoeld in het eerste lid, onder a, worden niet begrepen de soorten, bedoeld in artikel 1 van de vogelrichtlijn.

§ 11.2.4 Flora- en fauna-activiteiten: omgevingsvergunning andere soorten

Artikel 11.54 (aanwijzing vergunningplichtige gevallen andere soorten: schadelijke handelingen)
1. Het verbod, bedoeld in artikel 5.1, tweede lid, aanhef en onder g, van de wet, om zonder omgevingsvergunning een flora- en fauna-activiteit te verrichten, geldt voor:
   a. het opzettelijk doden of vangen van in het wild levende zoogdieren, amfibieën, reptielen, vissen, dagvlinders, libellen en kevers van de soorten, genoemd in bijlage IX, onder A;
   b. het opzettelijk beschadigen of vernielen van de vaste voortplantingsplaatsen, rustplaatsen of eieren van dieren als bedoeld onder a; en
   c. het opzettelijk in hun natuurlijke verspreidingsgebied plukken en verzamelen, afsnijden, ontwortelen of vernielen van vaatplanten van de soorten, genoemd in bijlage IX, onder B.
2. Het verbod geldt niet als:

a. het gaat om het doden of vangen van de bosmuis, de huisspitsmuis en de veldmuis, of om het beschadigen of vernielen van hun vaste voortplantingsplaatsen of rustplaatsen, voor zover deze dieren zich in of op gebouwen of daarbij behorende erven of roerende zaken bevinden;
b. het verrichten van de activiteit op grond van een andere wet is toegestaan en is voldaan aan de eisen die zijn opgenomen artikel 8.74l van het Besluit kwaliteit leefomgeving; of
c. de activiteit deel uitmaakt van:
   1˚. een instandhoudingsmaatregel als bedoeld in de artikelen 3, eerste lid en tweede lid, onder b, c en d, en 4, eerste lid, eerste zin, en tweede lid, van de vogelrichtlijn of artikel 6, eerste lid, van de habitatrichtlijn; of
   2˚. een passende maatregel als bedoeld in artikel 6, tweede lid, van de habitatrichtlijn.