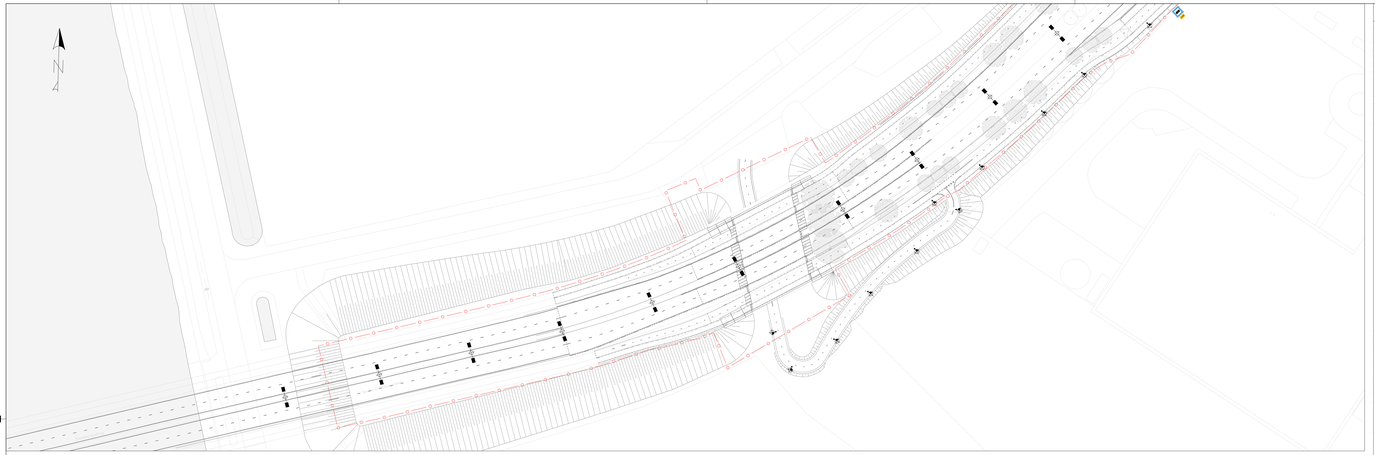

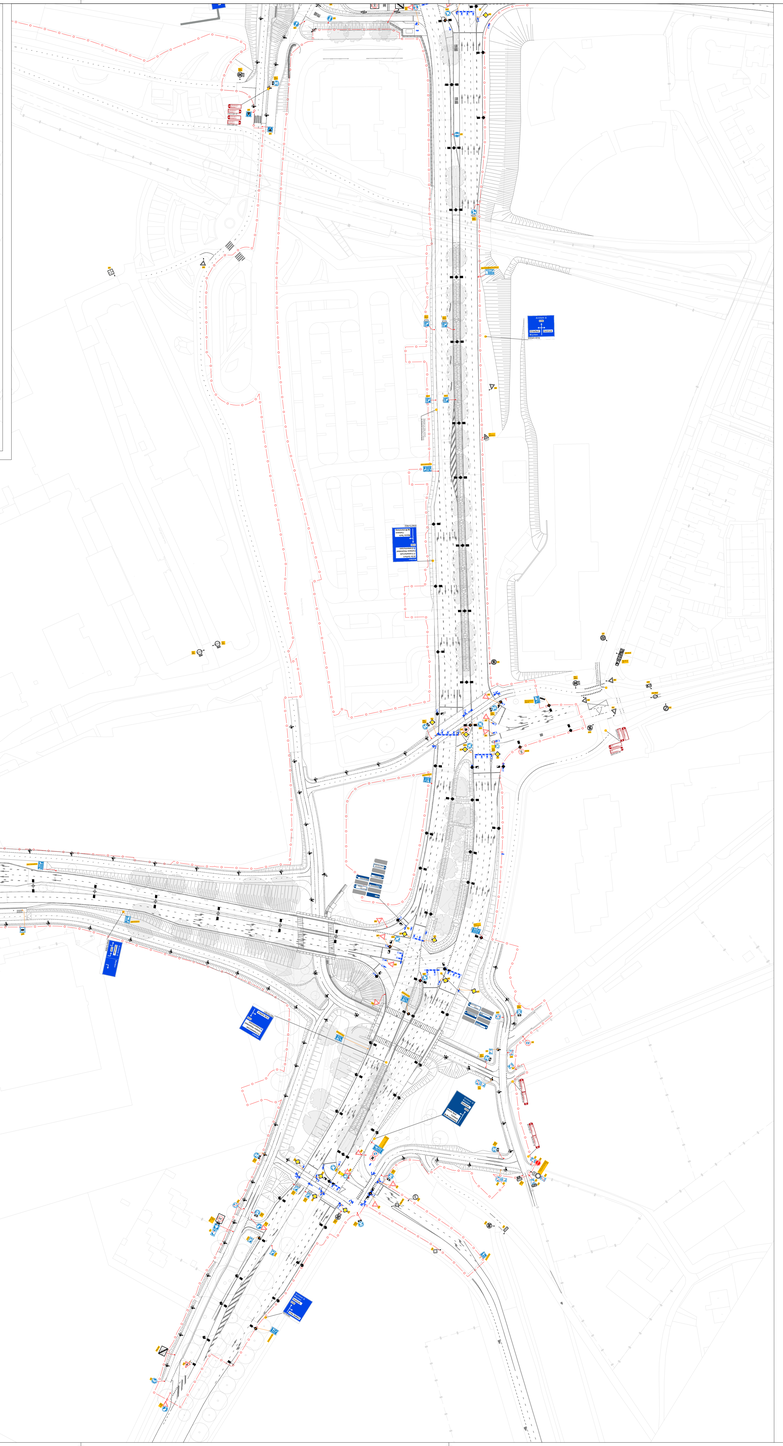

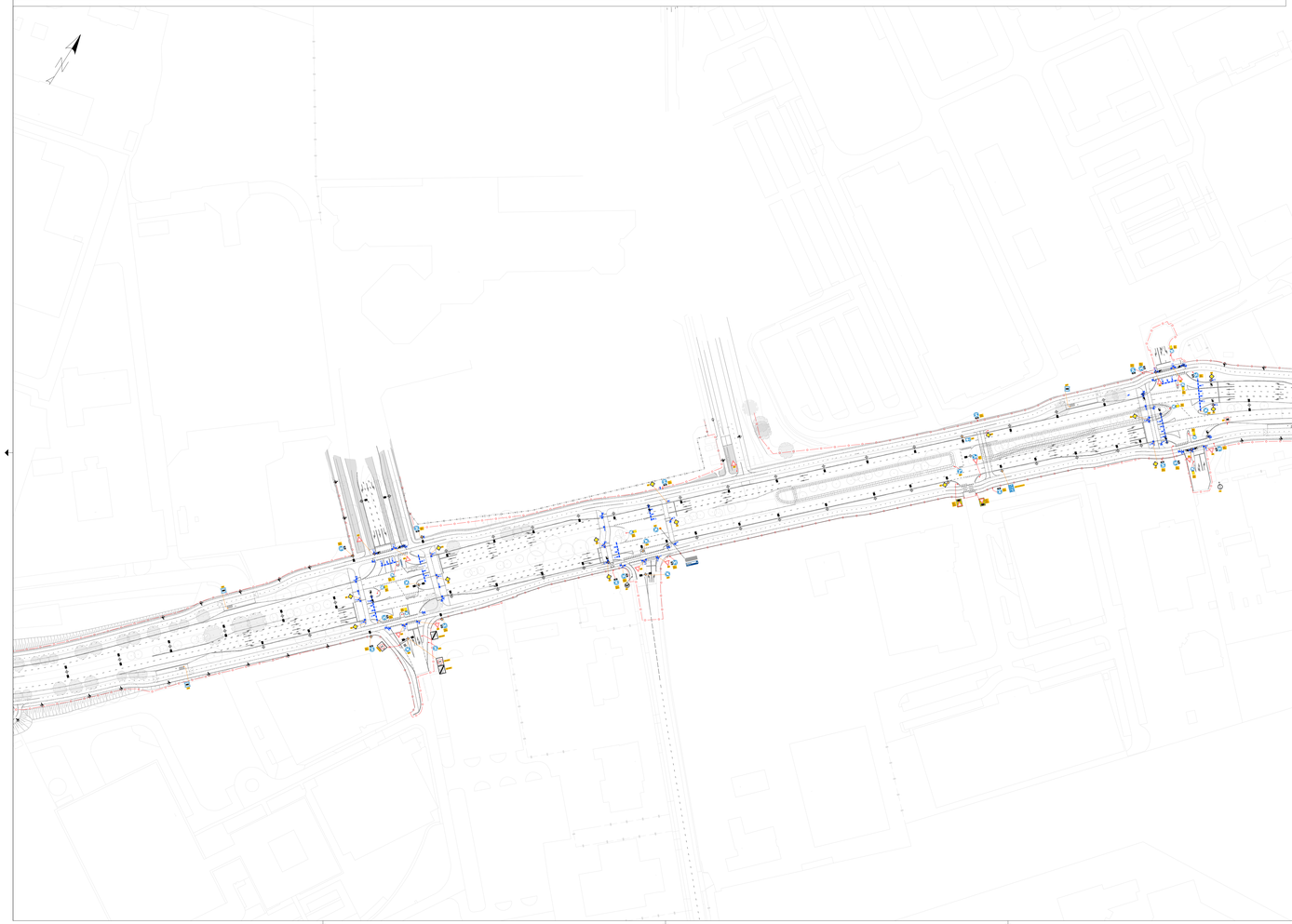

Legenda

Algemeen

- Projectgrens
- Contourlijn kunstwerken
- Nieuwe markering
  zie tek. Bovengrondse Infra
- Grondwerkzaamheden
- Nieuw te plaatsen keerwand
- Nieuwe VRI
  zie tek. VRI
- Nieuwe lichtmast
  zie tek. OV
- Locatie masten/staanders portalen
  met bewegwijzeringsborden

RVV bebording

- RB1 — Nieuwe RVV bebording type I (bord D2 en D3 indien gecombineerd met gele koker: type II), bevestiging op flespaal (inclusief bordaanduiding)
- RB6 — Nieuwe RVV bebording type I, bevestiging aan mast (inclusief bordaanduiding)
- RB6 — Bestaande RVV bebording handhaven (inclusief bordaanduiding)

Groen

- Nieuw aan te brengen boom,
  zie tek. Landschap

Plaatsing RVV bebording
Borden plaatsen conform NEN 3381,
ASVV, BABW.

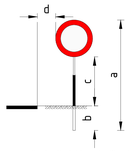

a: paallengte afhankelijk van bordfiguratie en combinatie.
b: max. 1,20 m, in de meeste gevallen volstaat 0,70 m
c: binnen bebouwde kom:
- 2,20 m, de hoogte mag minder zijn indienhet bord is geplaatst op een verkeerseiland of buiten een pad of trottoir; doch tenminste 1,20 m
(conform eiscodering 16.4)
d: binnen bebouwde kom:
- minstens 0,60 m zijkant bord tot zijkant rijbaan/verharding

Opmerkingen
- Exacte locatie bebording door uitvoering in het werk te bepalen. Borden (indien mogelijk) op nieuw of bestaand wegmeubilair plaatsen, dus op OV of VRI masten.
- Borden worden uitgevoerd met de oppervlakte van de afbeelding in retroreflekterend materiaal. De eigenschappen van het retroreflekterende materiaal komen overeen met klasse III volgens NEN 3381.

Algemene opmerking
Aanbrengen bewegwijzering valt buiten scope Heijmans.

Gebruikte tekeningen (stand: 23-02-26)
nws-alg-00-vrt-b-bgt.dwg (Non-Shared, VR, 01-12-2025)
nws-alg-00-vrt-n-vertrlijnen.dwg (Non-Shared, VR9, 19-02-2026)
nws-alg-00-vrt-n-weltgrens.dwg (Non-Shared, VSB, 22-01-2026)
nws-alg-00-vrt-n-kunstwerkenplan.dwg (Non-Shared, VSB, 19-01-2026)
nws-con-00-vrt-n-kunstwerkconstructie.dwg (Shared, VZ9, 04-08-2025)
nws-ecs-10-vrt-n-landschap en ecologie.dwg (Non-Shared, VTR, 23-02-2026)
nws-beg-01-vrt-n-bewegwijzering.dwg (Non-Shared, VS1, 19-02-2026)
nws-beg-01-vrt-n-markering figuratie.dwg (Non-Shared, VTR, 20-02-2026)
nws-beg-01-vrt-n-markering langsrichting.dwg (Non-Shared, VTR, 20-02-2026)
nws-beg-01-vrt-n-wegbeeld.dwg (Non-Shared, VA9, 23-02-2026)
nws-ob-90-vrt-n-opstelare verlichting.dwg (Non-Shared, VS8, 19-02-2026)
nws-ob-70-vrt-n-vri.dwg (Non-Shared, VN2, 19-11-2025)

1.0	23-02-2026	Overzicht Bebording en Bewegwijzering	GiSc	NiHo		WoPa		JoSt
Versie	Datum	Omschrijving	Opsteller	Gecontroleerd		Geautoriseerd		Vrijgegeven

Heijmans Infra BV
Graafseboen 67
5264 JT Rosmalen
Postbus 380
5260 AJ Rosmalen
T +31 (0)73 543 66 11

Nijmegen
Afdeling Stadsrealisatie
Postbus 9105, 6500 HC Nijmegen

Nijmegen Winkelsteeg
Verkeersbesluit
Bovengrondse Infra
Totaal overzicht Winkelsteeg

Documentsoort	Tekening
Projectnummer	G.023869
Schaal	1:1000
Formaat	A0++ (841x1410)
In	02 kaden, blad nr. 02
Gewijzigd	
Tekeningnummer	NWS-TEK-033370
Versie	1.0