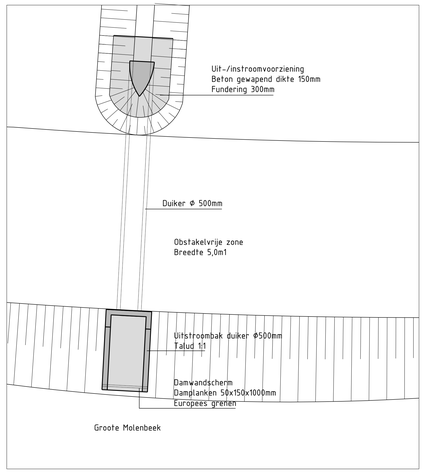

Detail uitstroomvoorziening greppel-Groote Molenbeek: Situatie

Schaal 1:50

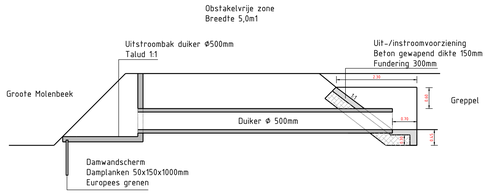

Detail uitstroomvoorziening greppel-Groote Molenbeek: Dwarsdoorsnede

Schaal 1:50

Aan de zijde van de Groote Molenbeek uitstroombakken en aan de zijde van de greppels bodem- en taludbescherming van beton.
Voor de bodem- en taludbescherming van de greppels in het gebied uitvoeren in beton.

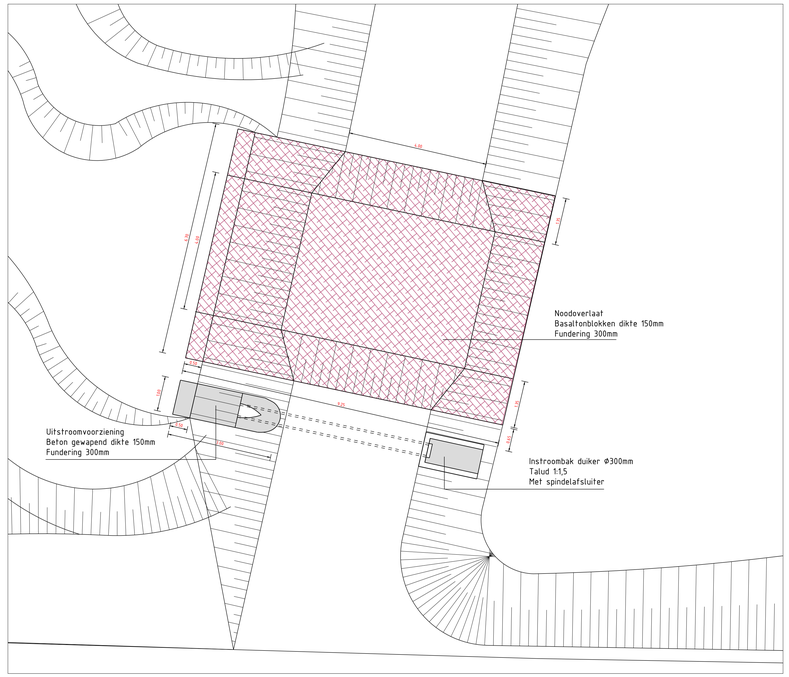

Detail noodoverlaat met leegloopvoorziening buffer: Situatie

Schaal 1:50

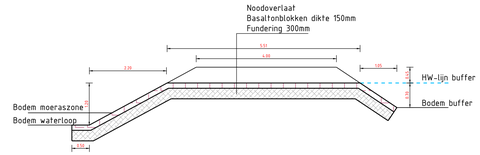

Detail noodoverlaat buffer: Dwarsdoorsnede

Schaal 1:50

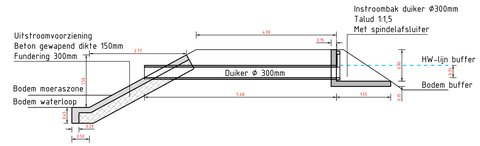

Detail leegloopvoorziening buffer: Dwarsdoorsnede

Schaal 1:50

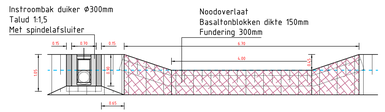

Detail noodoverlaat met leegloopvoorziening buffer: Vooraanzicht

Schaal 1:50

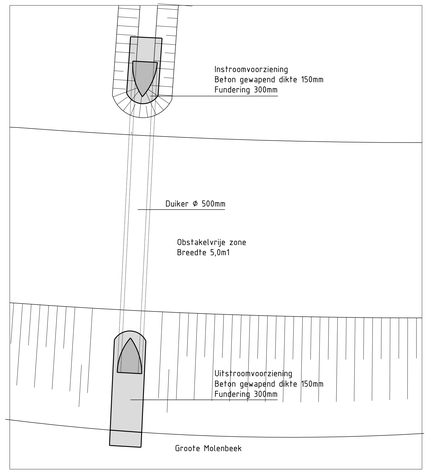

Detail uitstroomvoorziening greppels van wegen-Groote Molenbeek: Situatie

Schaal 1:50

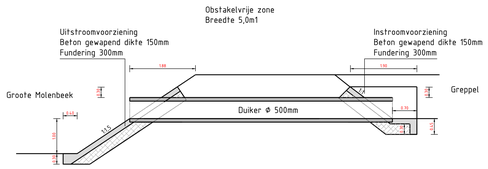

Detail uitstroomvoorziening greppels van wegen-Groote Molenbeek: Dwarsdoorsnede

Schaal 1:50

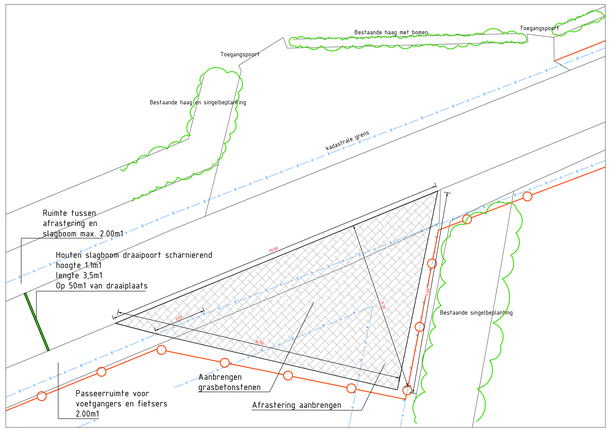

Detail keervoorziening en wegafsluiting

Schaal 1:100

Versie	Datum	Omschrijving	Opsteller	Par.	Verificatie	Par.	Validatie	Par.
2	18-03-2026	Definitief Ontwerp aanpassing DP03 en DP20						
1	11-02-2026	Definitief Ontwerp						
0	20-01-2026							

Herinrichting beekdal Groote MolenbeekWittebrugweg

Onderwerp
Details blad 1

Opdrachtgever
Waterschap Limburg

Fase

Formaat
A0-841x1470

Schaal
1: 50

Projectnummer
WSL145

Tekeningnummer
2026-0156

Behorende bij doc. nr.

Roermond
Schoolstraat 5 2600 BN Heerlen
Postbus 14, 6040 AA Roermond

's-Hertogenbosch
Hinthamerstraat 94, 5211 HP 's-Hertogenbosch
Postbus 2300, 5202 CH 's-Hertogenbosch

046 - 3368333
info@kragten.nl
www.kragten.nl

kragten