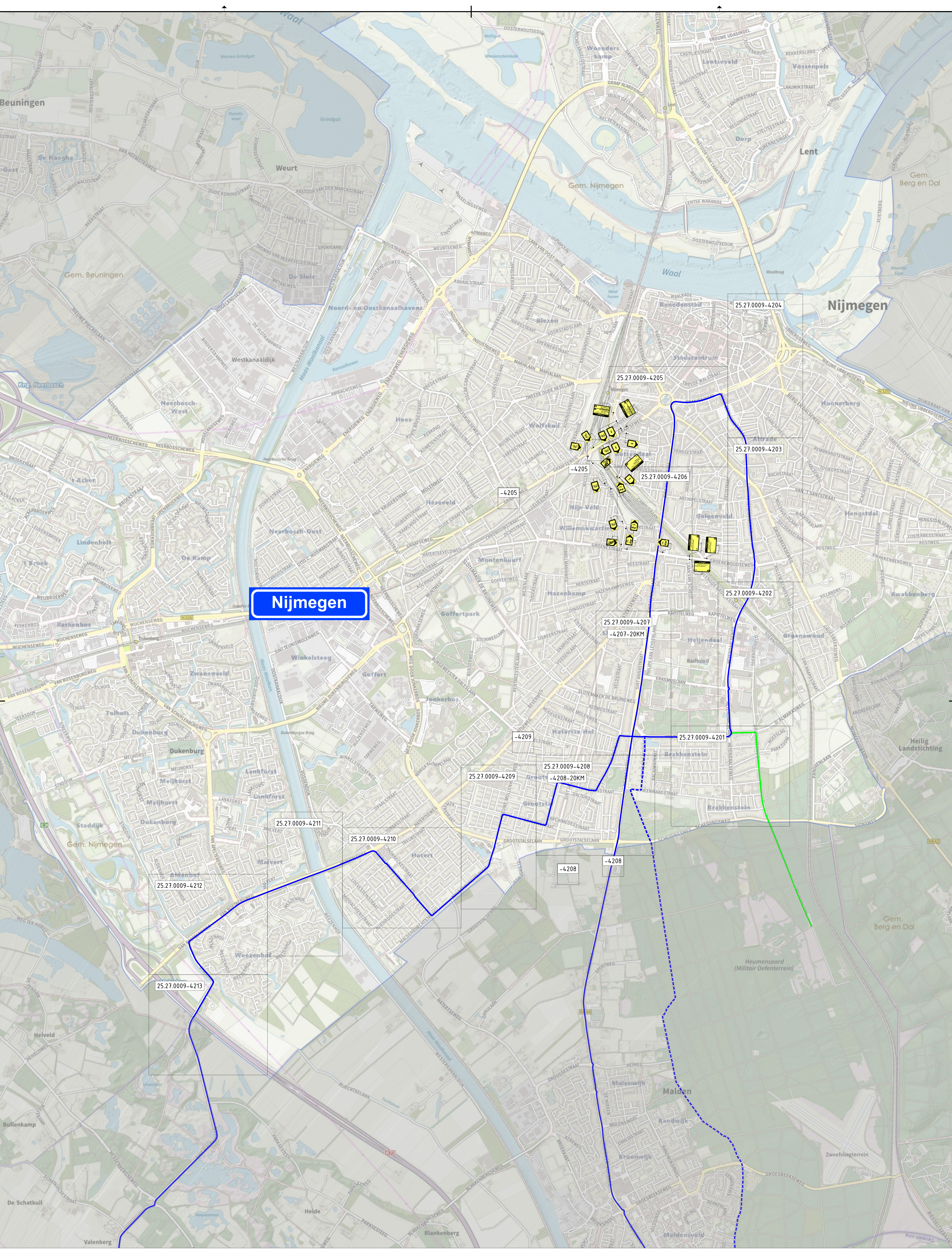


Nijmegen



- Gemeentegrens
- Route 30 Km
- Route 40 Km
- Route 40 Km Militair
- Route 50 Km
- Route 20 Km
- Verkeersregulier
- Evenementenregulier
- Helikopter

10 | 10/10/2024 | Aan van tekenen | Versie van de tekening | 000001 | 000001

Yours | Yours | Yours | Yours | Yours | Yours

Project: De 4Daagse
Dag 4

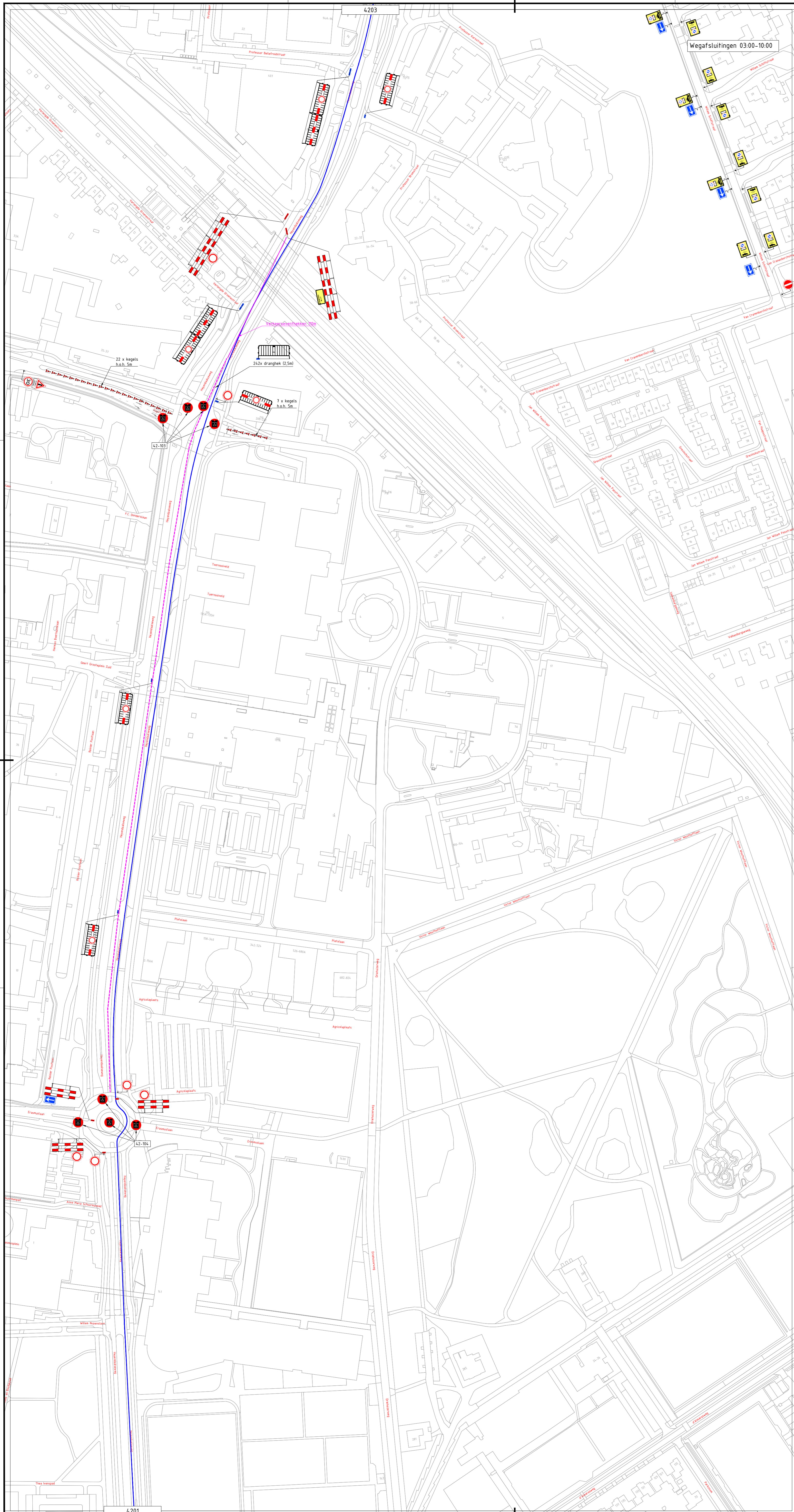
Onderdeel: Gemeente Nijmegen

Bladzijde: 1 van 1
Tafelnummer: 25.27.0009-4200

Scale: 1:10000
Format: A0

© Gemeente Nijmegen

10/10/2024 10:10:10



- Gemeentegrens
- Route 30 Km
- Route 40 Km
- Route 40 Km Militair
- Route 50 Km
- Verkeersregelaar
- Evenementenregelaar
- Hekwacht

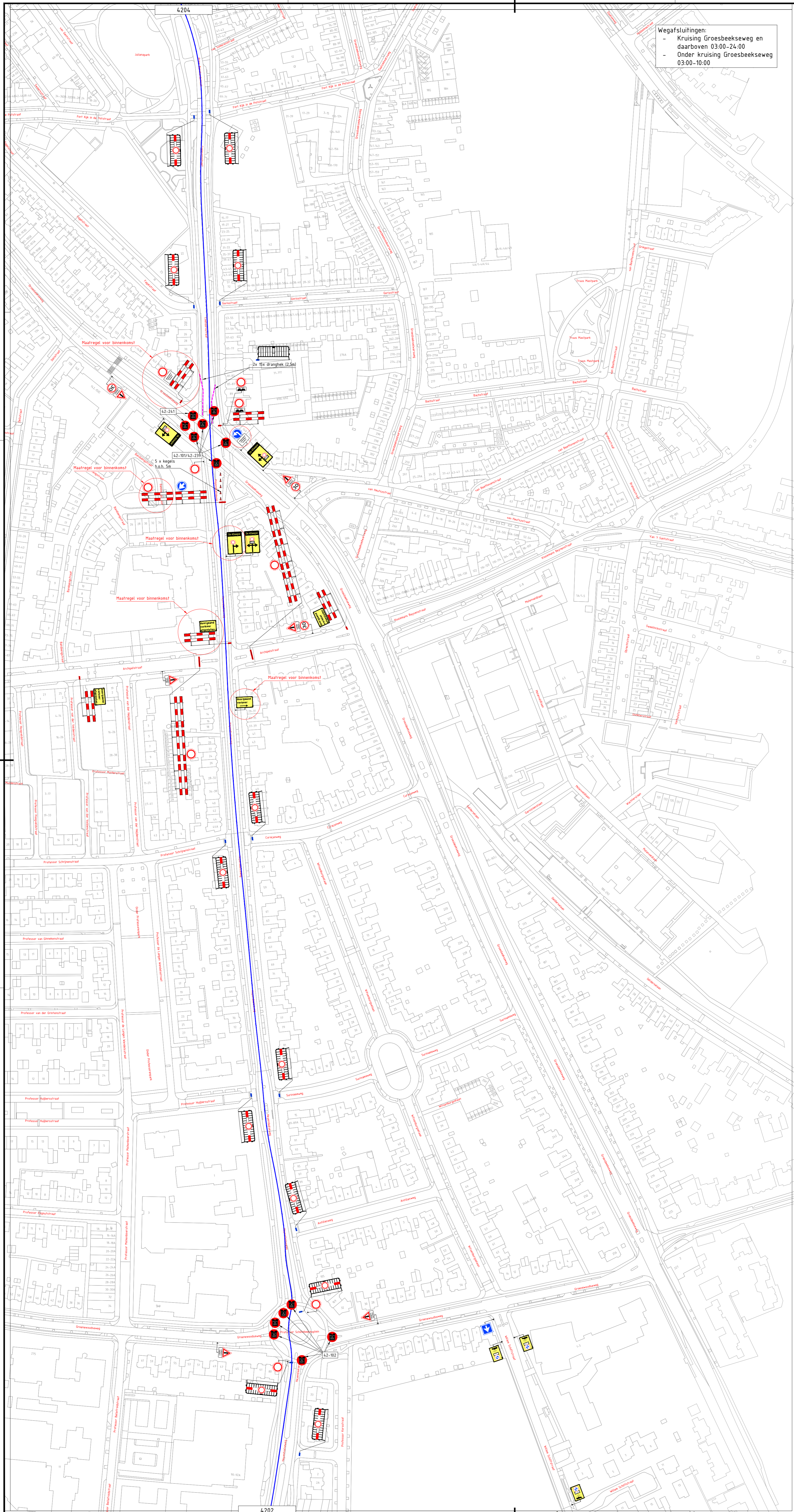
10	01-05-2026	Anon van Keulen	Dennis van de Beek	CONCEPT
Versie:		Datum:		Getekend:
		Vrijgegeven:		Omschrijving / Status:

Project: De 4Daagse Dag 4

Onderdeel: Gemeente Nijmegen

Boss nr.:	#	Schaal:	1:1500	Formaat:	A1
Documenttype:	Beboddingsplan	Blad:	1 van 1	Tekening nr.:	25.27.0009-4202
<small> Aanvullende gegevens: - Conflicterende bebodding afpakken/afruisen - De locatie van de bebodding is indicatief, exacte locatie wordt in het werk bepaald - Afzetten en ontzetten conform regeling CROW 96a's </small>					

Wegafsluitingen:
 - Kruising Groesbeekseweg en
 daarboven 03:00-24:00
 - Onder kruising Groesbeekseweg
 03:00-10:00



- Gemeentegrens
- Route 30 Km
- Route 40 Km
- Route 40 Km Militair
- Route 50 Km
- Verkeersregelaar
- Evenementenregelaar
- Hekwacht

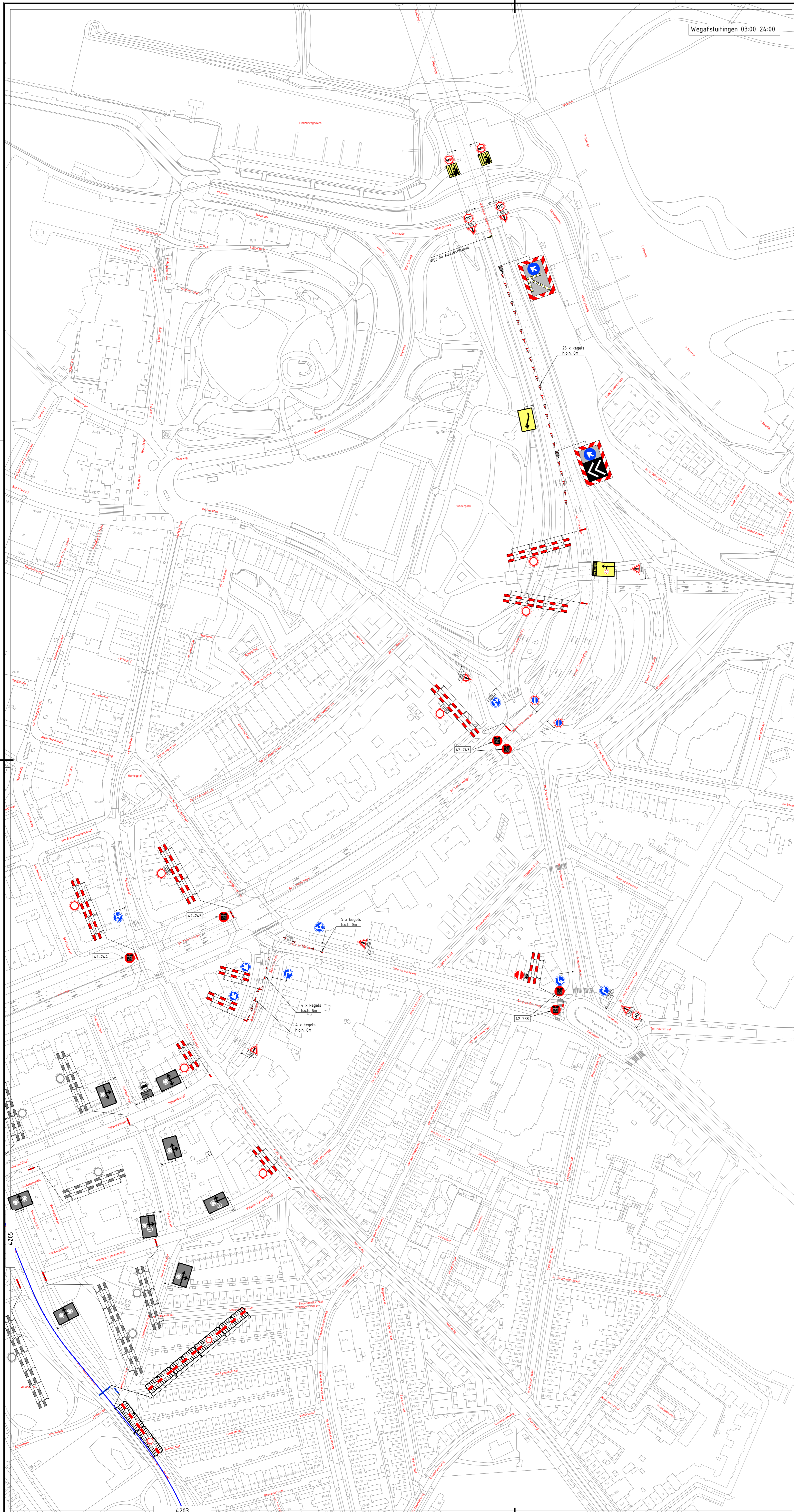
10	01-05-2026	Anon van Keulen	Dennis van de Beek	CONCEPT
Versie:	Datum:	Getekend:	Vrijgegeven:	Omschrijving / Status:



Project: De 4Daagse Dag 4

Onderdeel: Gemeente Nijmegen

Boss nr.:	#	Schaal:	1:1500	Formaat:	A1
Documenttype:	Bebedingsplan	Blad:	1 van 1	Tekening nr.:	25.27.0009-4203

H17: Verkeersplannen - Tekenaars/Aanvullers: Projecten/2025/27.0001 - 25.27.0009/25.27.0009 Nijmegen 4-daagse/Dag 4/25.27.0009-4200 Dag 4 Nijmegen 10.dwg



-  Gemeentegrens
-  Route 30 Km
-  Route 40 Km
-  Route 40 Km Militair
-  Route 50 Km
-  Verkeersregelaar
-  Evenementenregelaar
-  Hekwacht

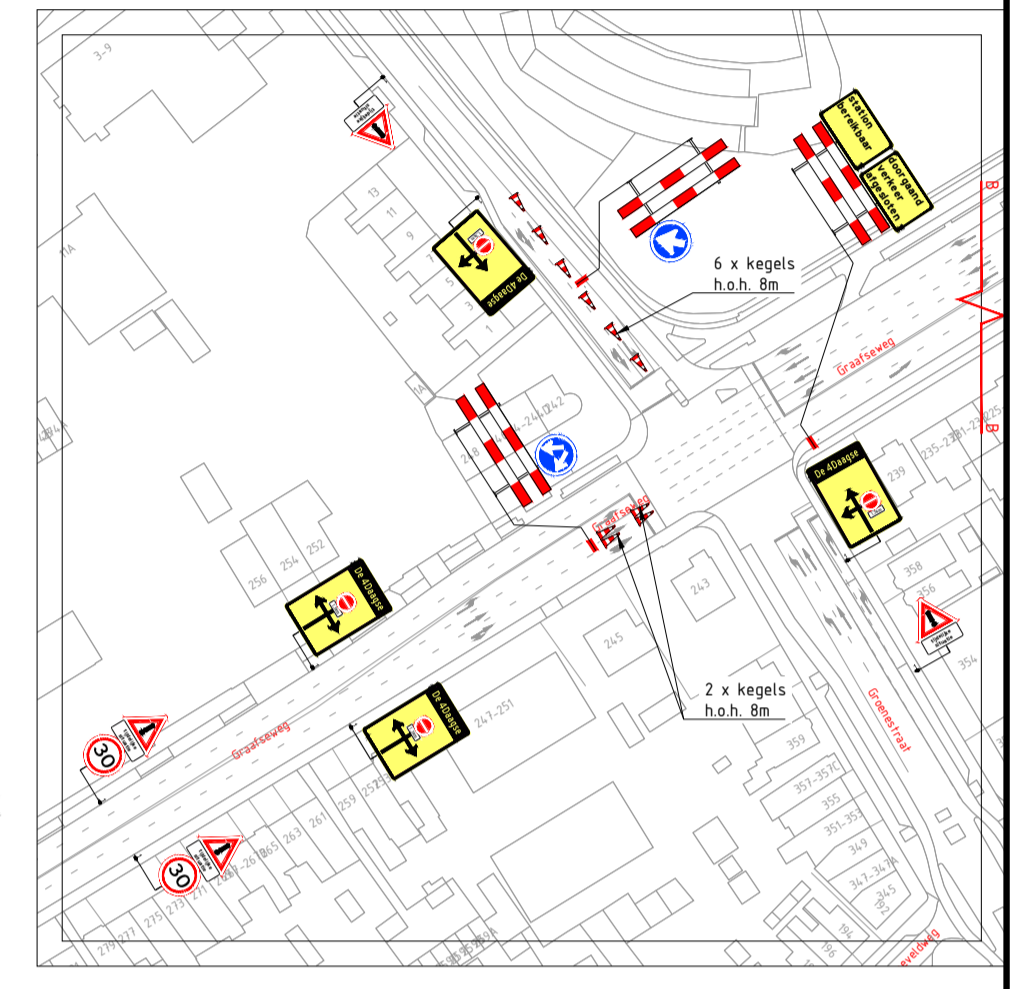
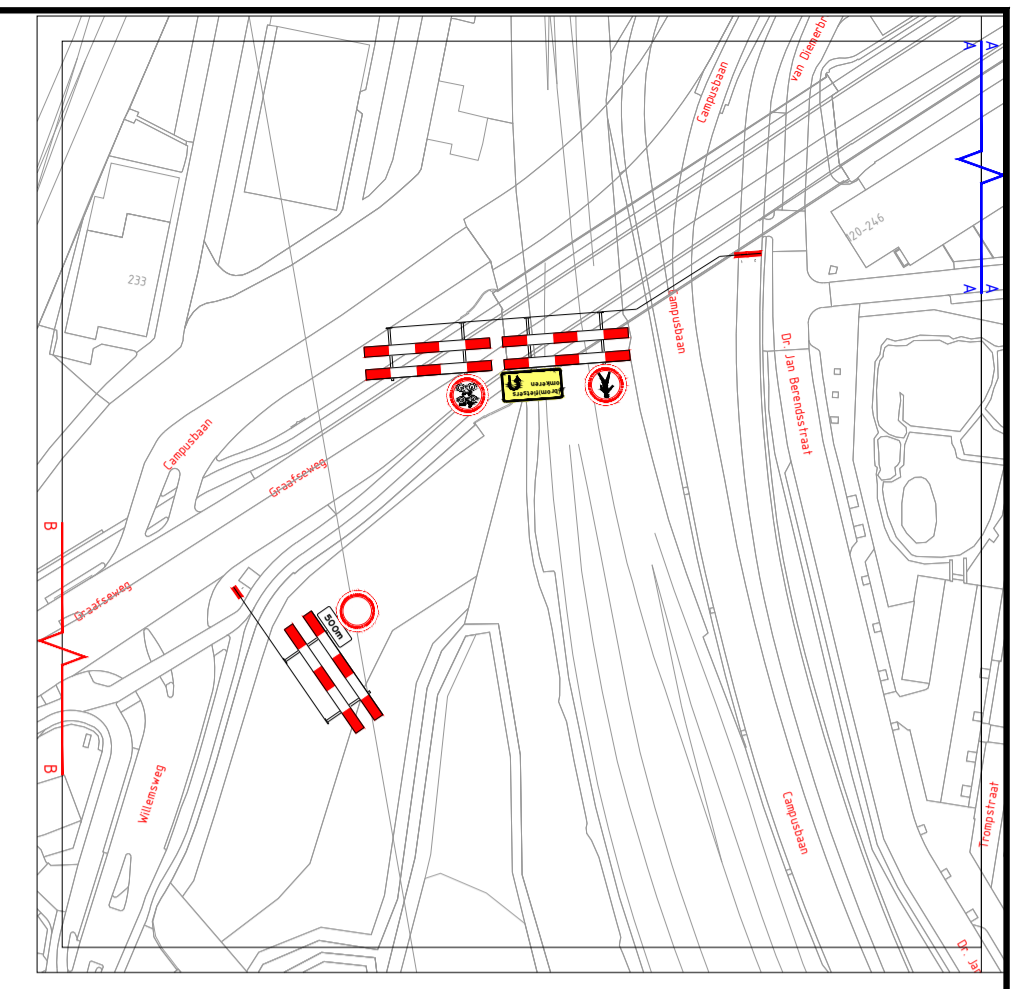
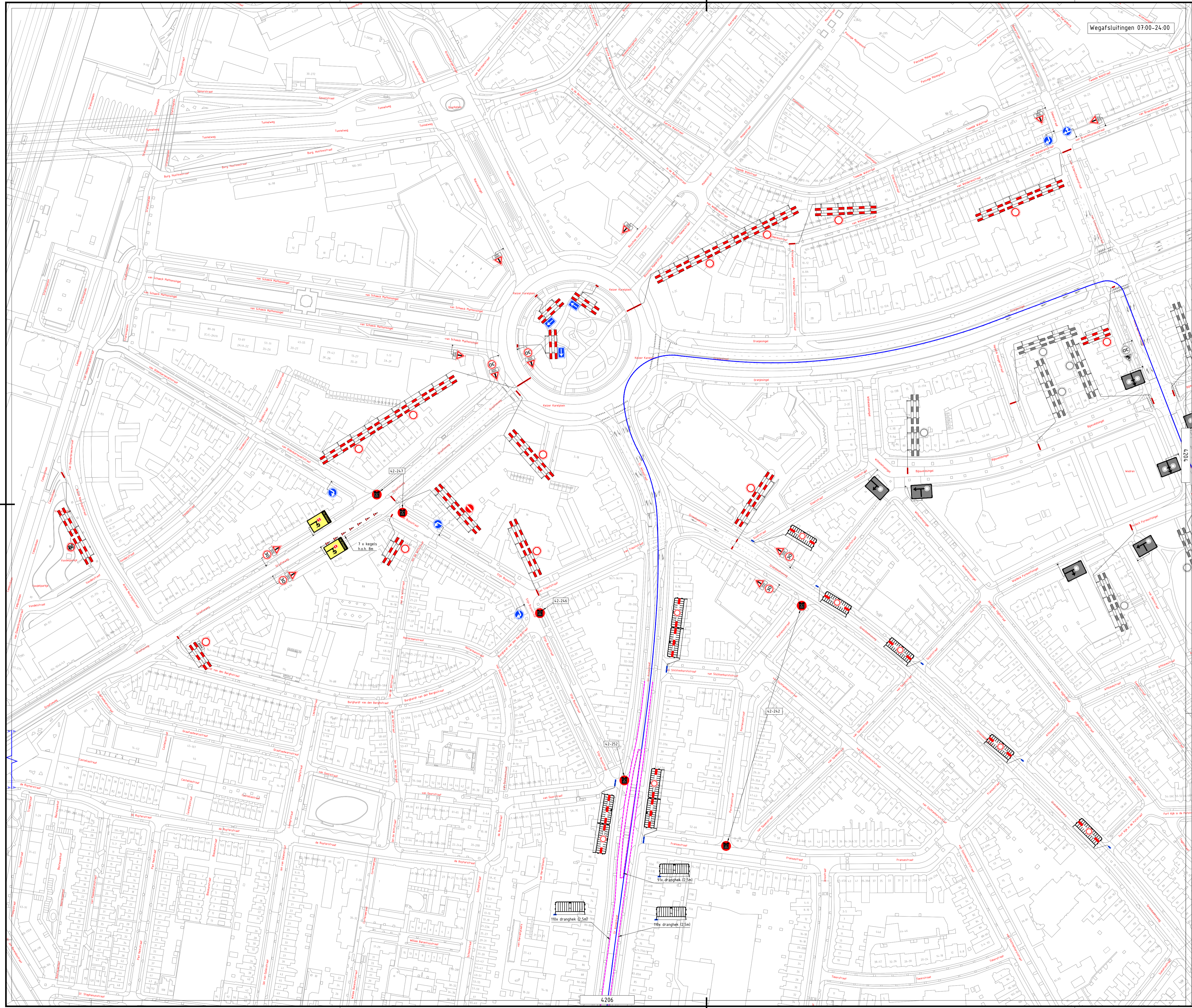
10	01-05-2026	Anon van Keulen	Dennis van de Beek	CONCEPT
Versie:	Datum:	Getekend:	Vrijgegeven:	Omschrijving / Status:

Project: De 4Daagse
 Dag 4

Onderdeel: Gemeente Nijmegen

Boss nr.:	#	Schaal:	1:1500	Formaat:	A1
Documenttype:	Bebedingsplan	Blad:	1 van 1	Tekening nr.:	25.27.0009-4204

Aanvullende gegevens:
 - Conflicterende bebording afplakken/afruisen
 - De locatie van de bebording is indicatief, exacte locatie wordt in het werk bepaald
 - Afzetten en ontzetten conform regeling CROW 96a's



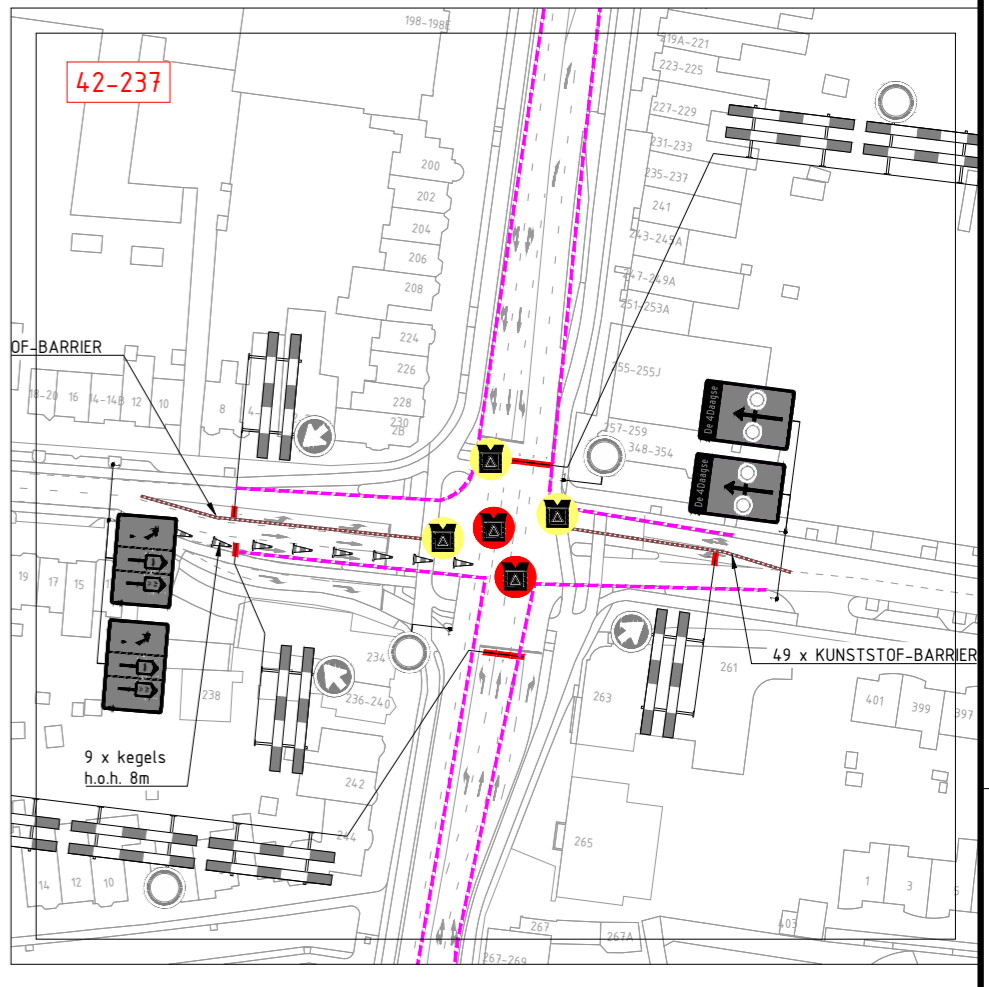
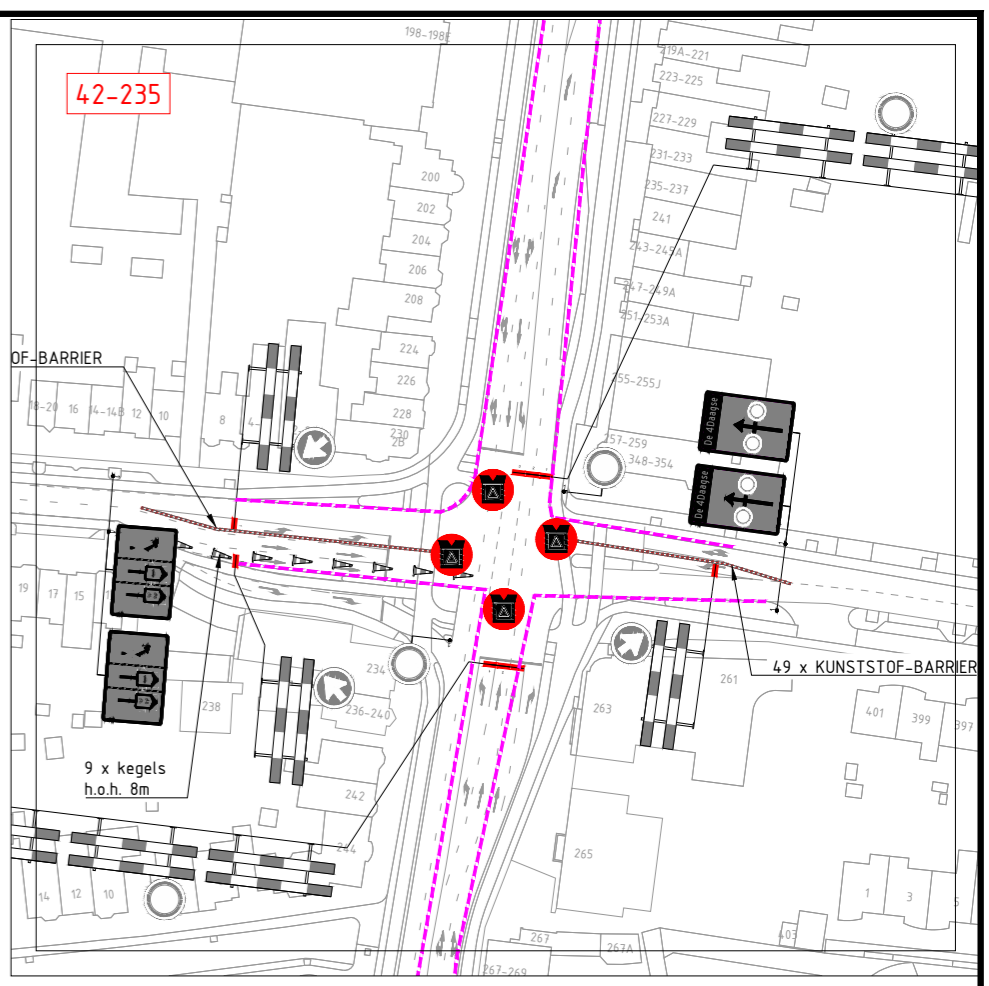
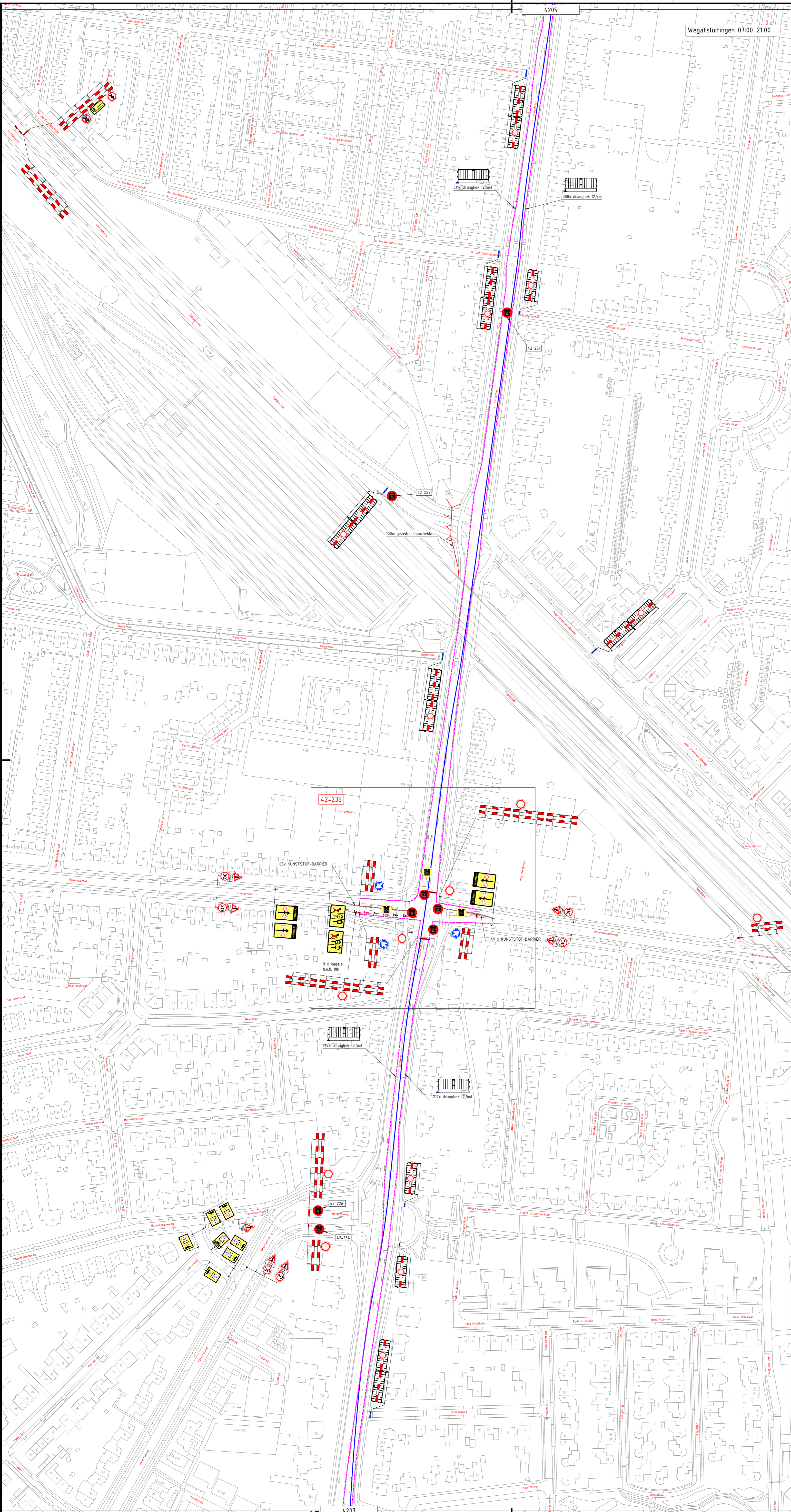
- Gemeentegrens
- Route 30 Km
- Route 40 Km
- Route 40 Km Militair
- Route 50 Km
- Verkeersregelaar
- Evenementenregelaar
- Hekwacht

10	01-05-2025	Arien van Keulen	Dennis van de Beek	CONCEPT
Versie:	Datum:	Getekend:	Vrijgegeven:	Omschrijving / Status:

Project: De 4Daagse Dag 4

Onderdeel: Gemeente Nijmegen

Boss nr.:	#	Schaal:	1:1500	Formaat:	A1
Documenttype:	Bebodingsplan	Blad:	1 van 1	Tekening nr.:	25.27.0009-4205



- Gemeentegrens
- Route 30 Km
- Route 40 Km
- Route 40 Km Militair
- Route 50 Km
- Verkeersregelaar
- Evenementsregelaar
- Hekwacht

10	01-05-2026	Anon van Keulen	Dennis van de Beek	CONCEPT
Versie:	Datum:	Getekend:	Vrijgegeven:	Omschrijving / Status:

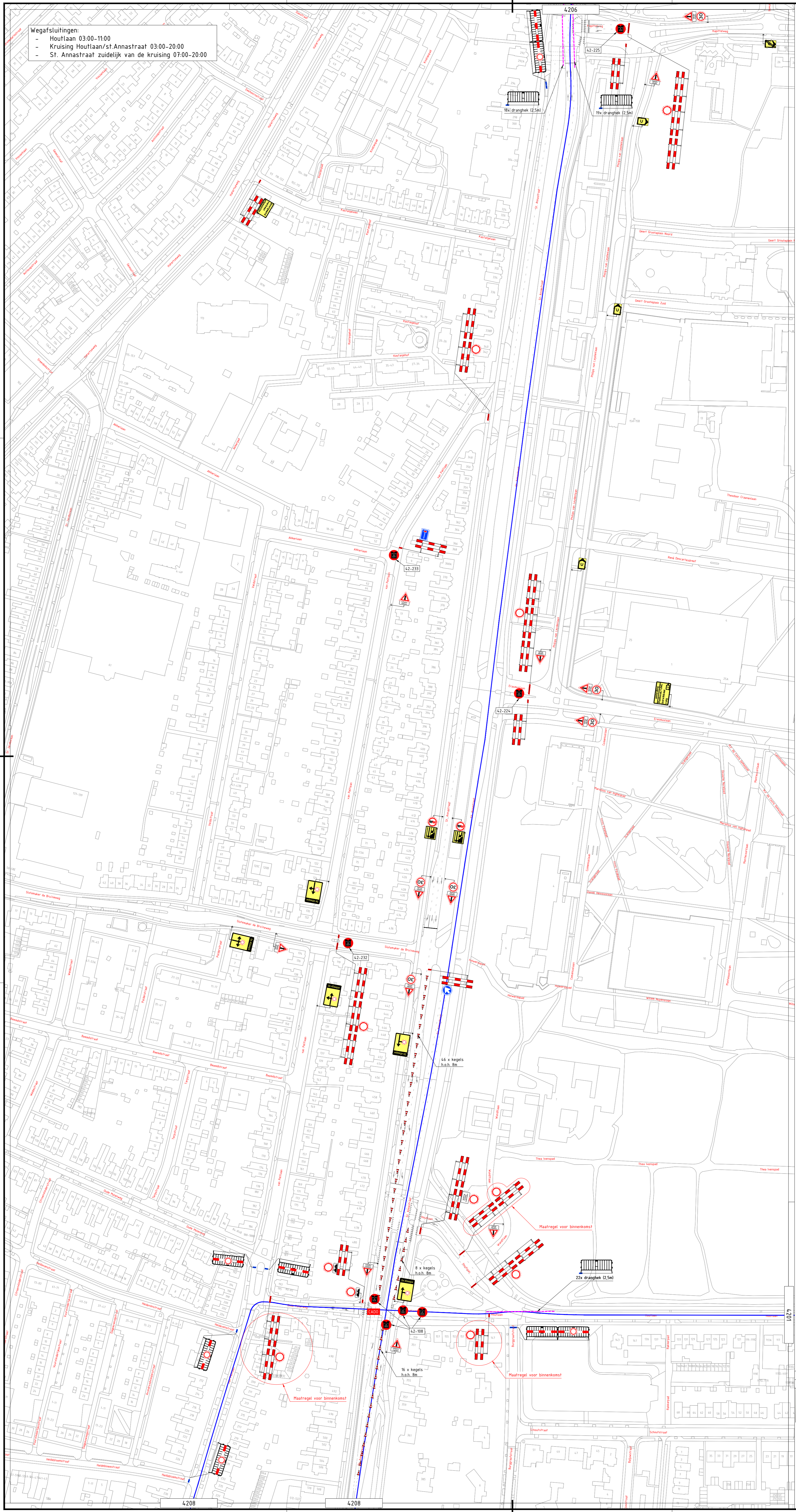
Project: De 4Daagse Dag 4

Onderdeel: Gemeente Nijmegen

Boss nr.:	Schaal:	Formaat:
Documenttype: Bebedingsplan	Blad: 1 van 1	A1

Aanvullende gegevens:
 - Conflicterende bebording afpakken/afzetten
 - De locatie van de bebording is indicatief, exacte locatie wordt in het werk bepaald
 - Afzetten en ontzetten conform regeling CROW 96a's

Wegafsluitingen:
 - Houftaan 03:00-11:00
 - Kruising Houftaan/st. Annastraat 03:00-20:00
 - St. Annastraat zuidelijk van de kruising 07:00-20:00



- Gemeentegrens
- Route 30 Km
- Route 40 Km
- Route 40 Km Militair
- Route 50 Km
- Verkeersregelaar
- Evenementenregelaar
- Hekwacht

4207
4207-20KM

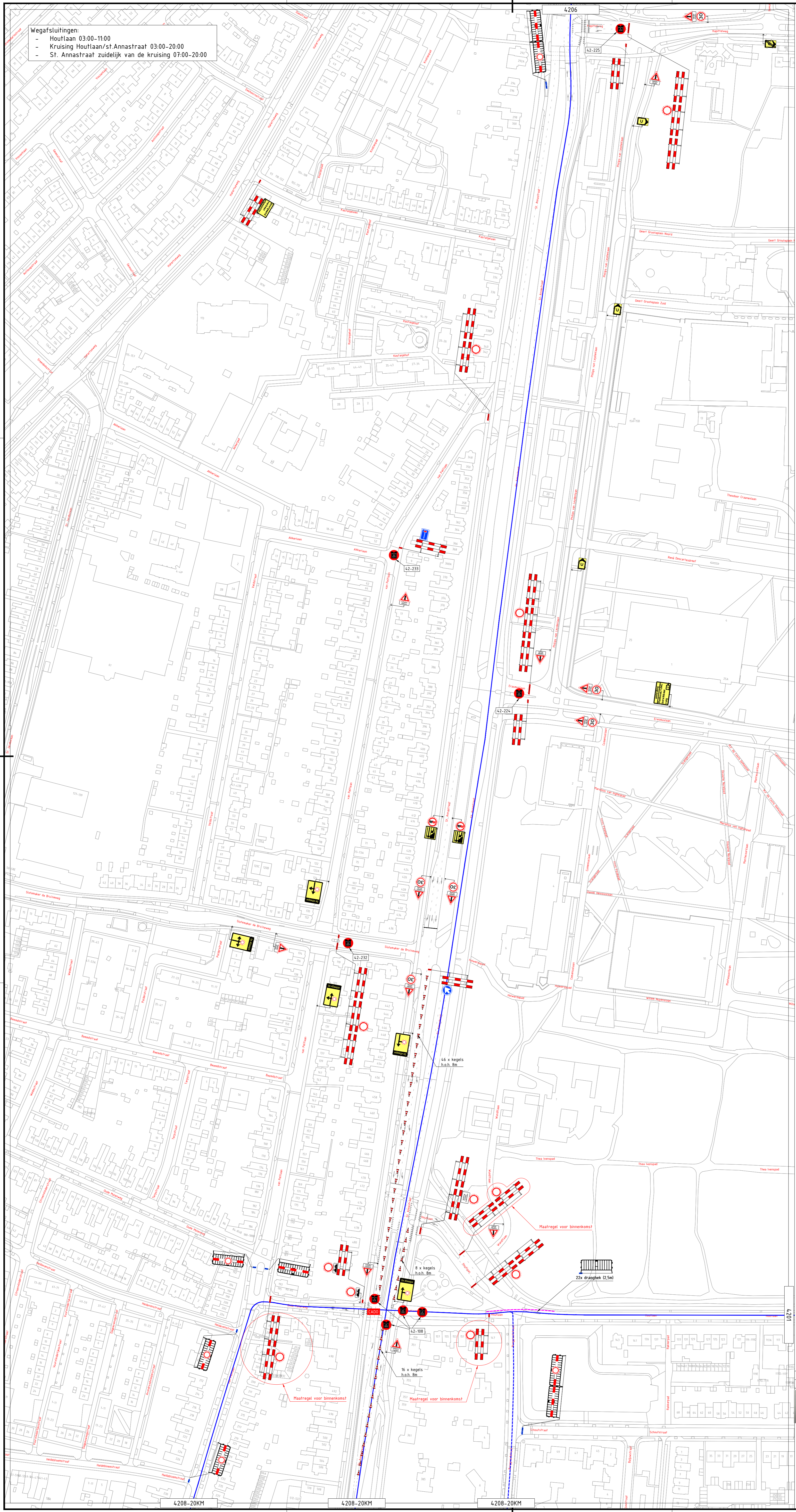
10	01-05-2026	Anon van Keulen	Dennis van de Beek	CONCEPT
10	01-05-2026	Anon van Keulen	Dennis van de Beek	CONCEPT

Project: De 4Daagse Dag 4
 Onderdeel: Gemeente Nijmegen

Boss nr.:	#	Schaal:	1:1500	Formaat:	A1
Documenttype:	Bebedingsplan	Blad:	1 van 1	Tekening nr.:	25.27.0009-4207

Aanvullende gegevens:
 - Conflicterende bebouwing afplakken/afruisen
 - De locatie van de bebouwing is indicatief, exacte locatie wordt in het werk bepaald
 - Afzetten en ontzetten conform regeling CROW 96a's

Wegafsluitingen:
 - Houtlaan 03:00-11:00
 - Kruising Houtlaan/st. Annastraat 03:00-20:00
 - St. Annastraat zuidelijk van de kruising 07:00-20:00



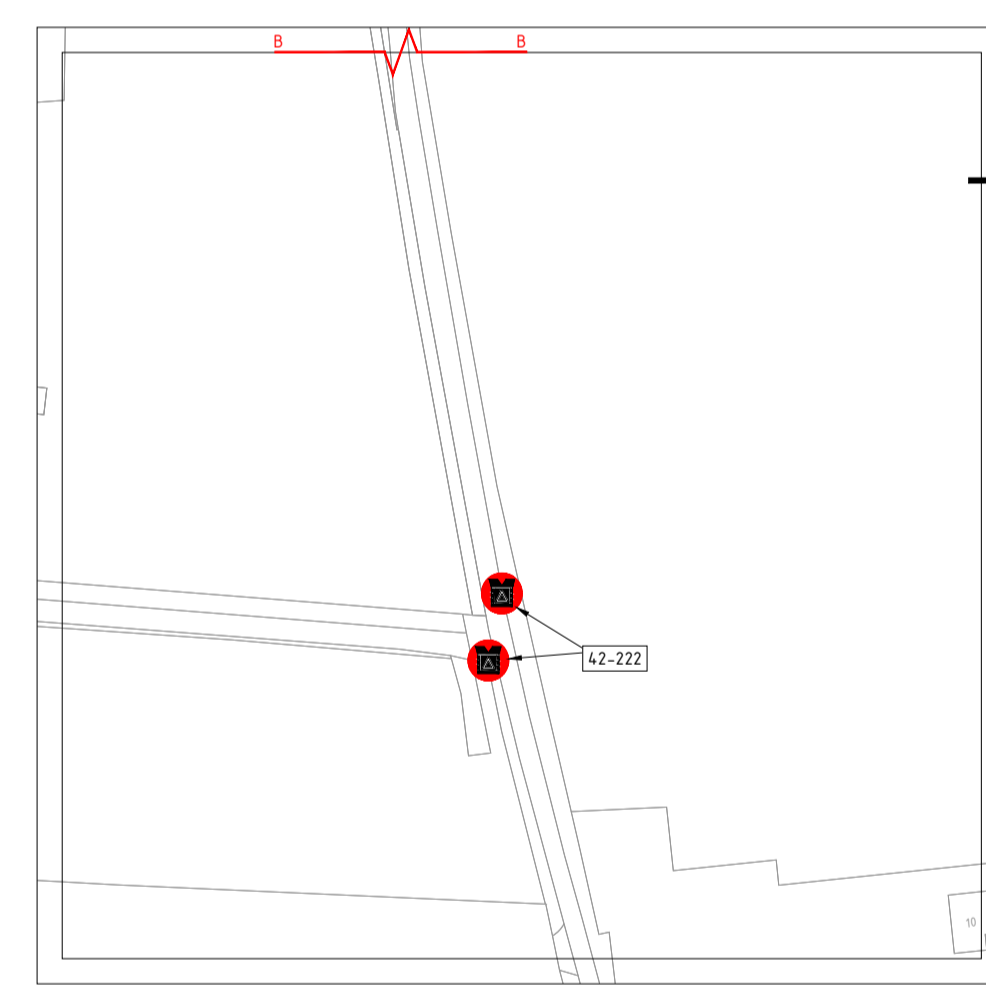
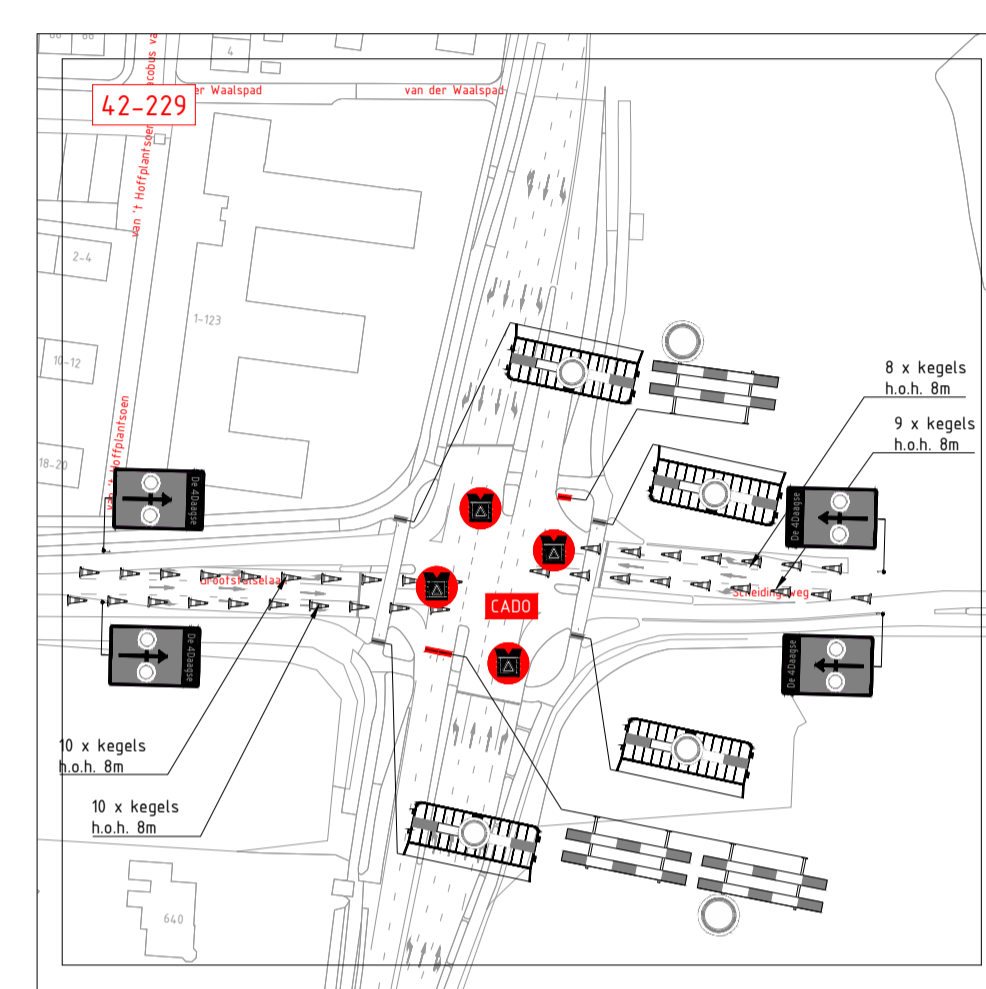
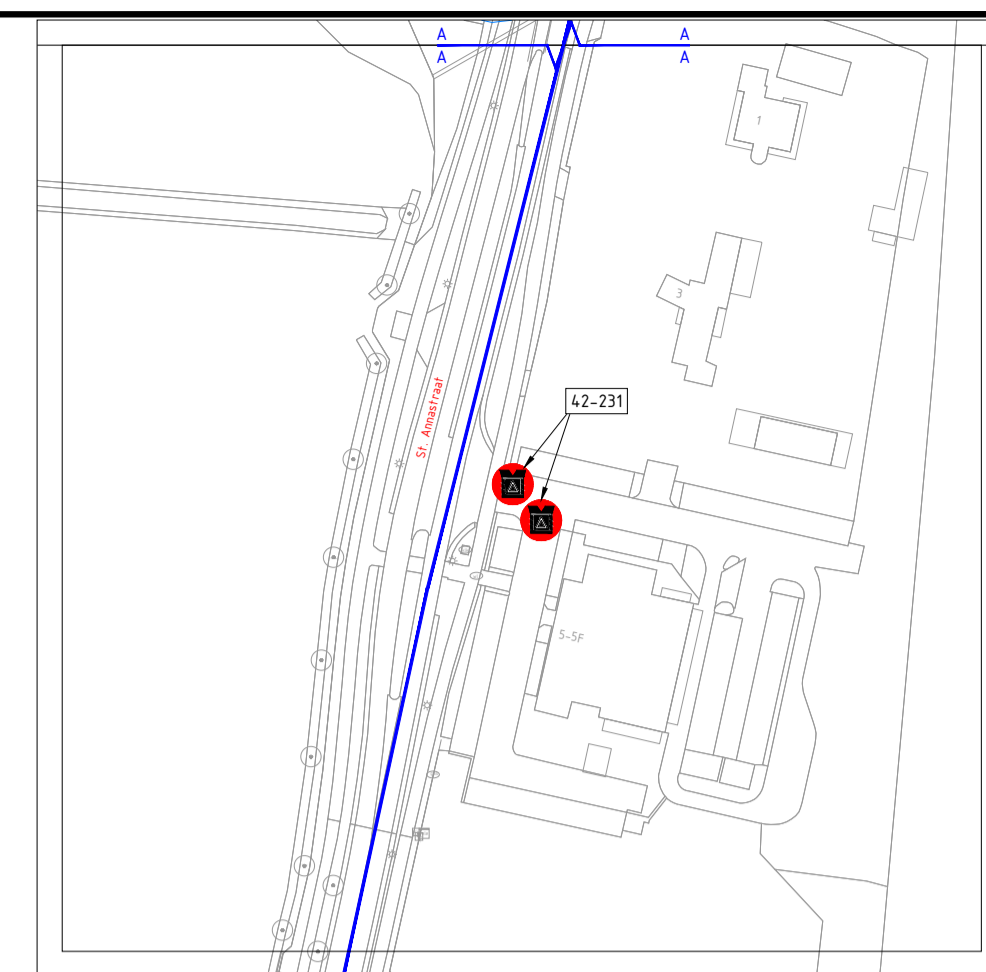
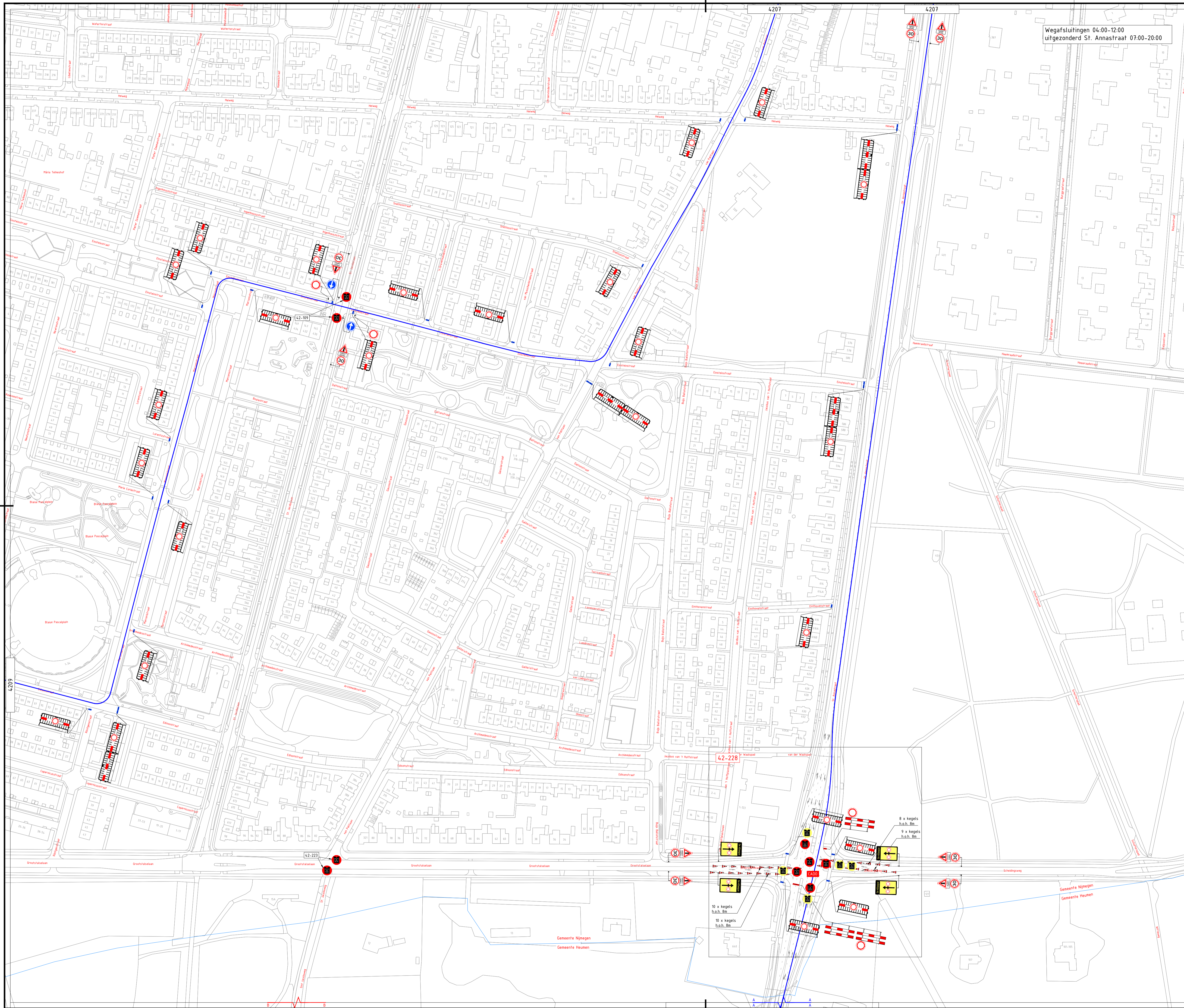
- Gemeentegrens
- Route 30 Km
- Route 40 Km
- Route 40 Km Militair
- Route 20 Km
- Verkeersregelaar
- Evenementenregelaar
- Hekwacht

10	01-05-2026	Anon van Keulen	Dennis van de Beek	CONCEPT
Versie:	Datum:	Getekend:	Vrijgegeven:	Omschrijving / Status:

Project: De 4Daagse Dag 4
 Onderdeel: Gemeente Nijmegen

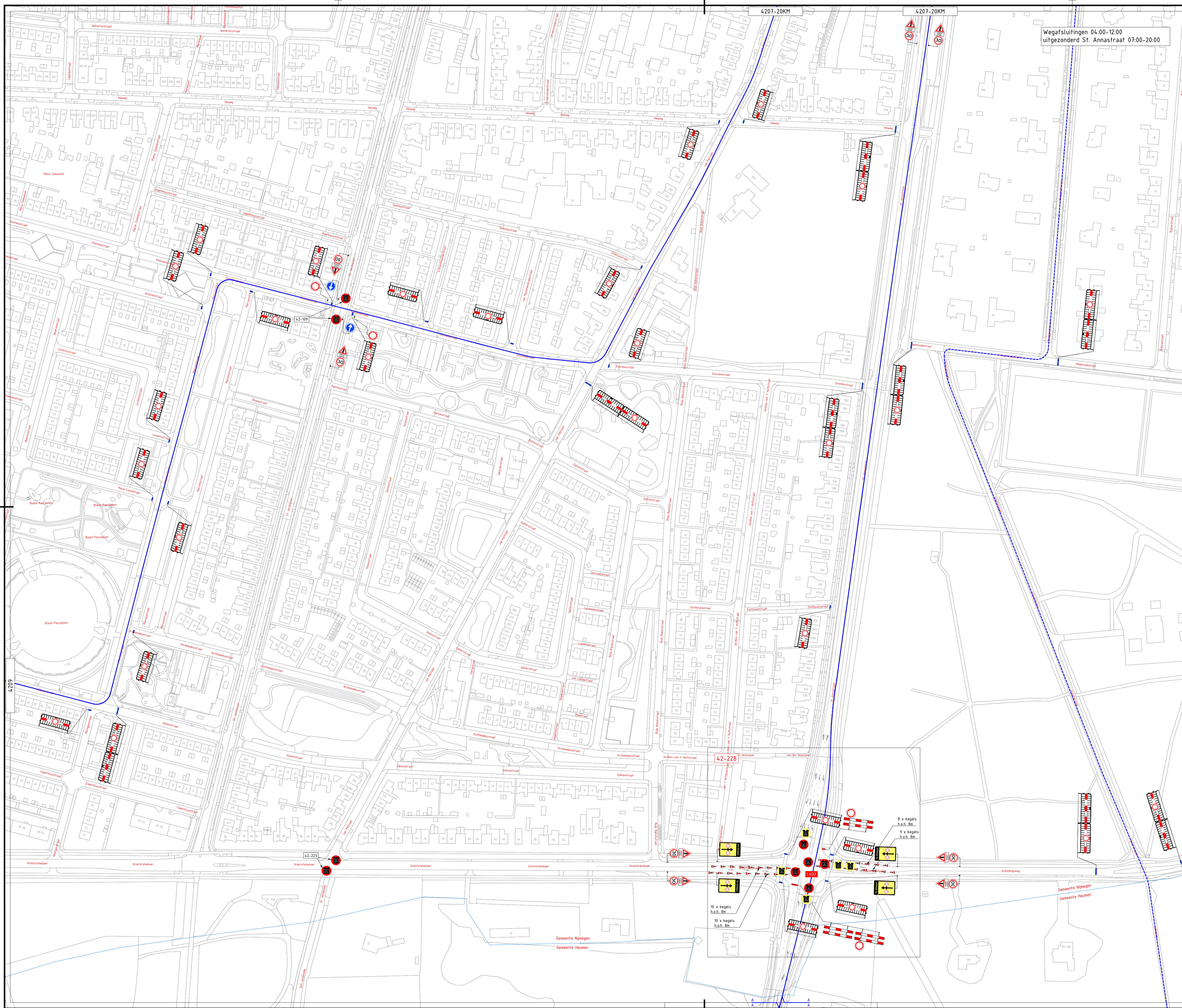
Boss nr.:	#	Schaal:	1:1500	Formaat:	A1
Documenttype:	Bebedingsplan	Blad:	1 van 1	Tekening nr.:	4207-20KM

Aanvullende gegevens:
 - Conflicterende bebouwing afplakken/afruisen
 - De schaal van de bebouwing is indicatief, exacte locatie wordt in het werk bepaald
 - Afzetten en ontledingen conform regeling CROW 96a's

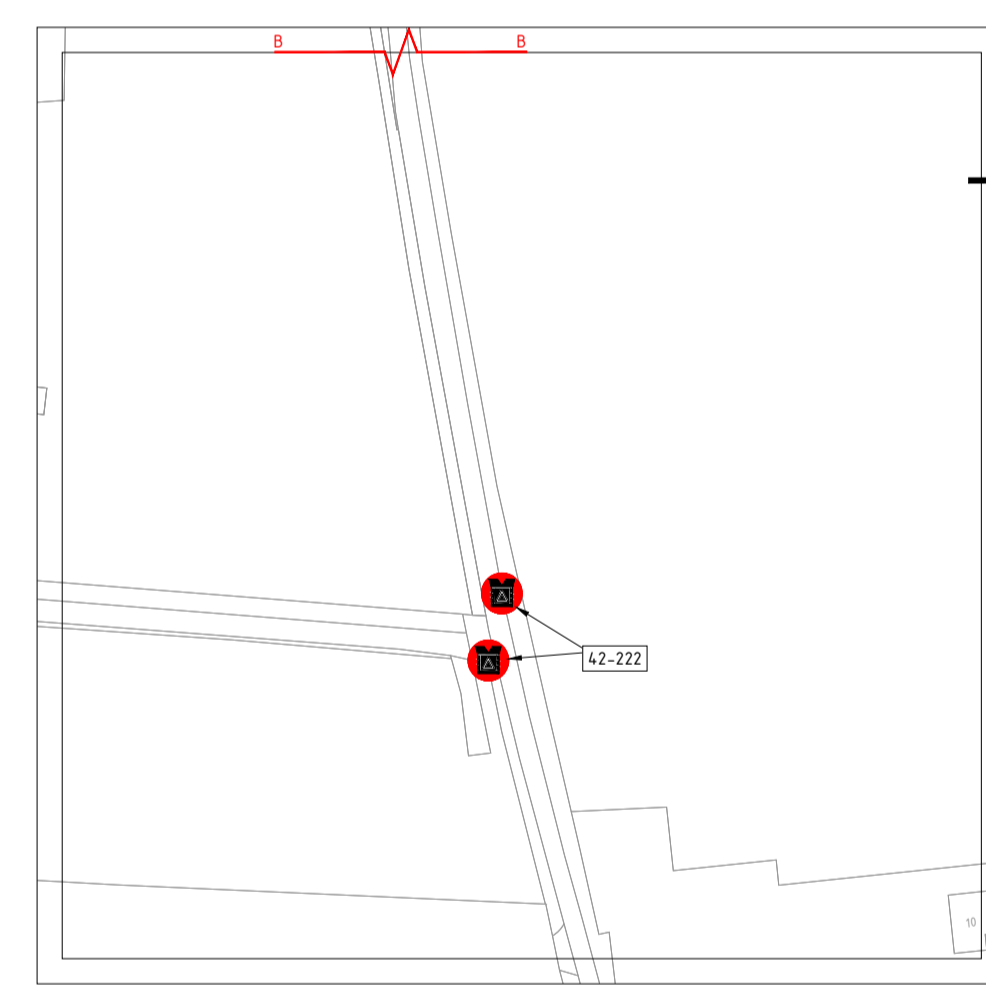
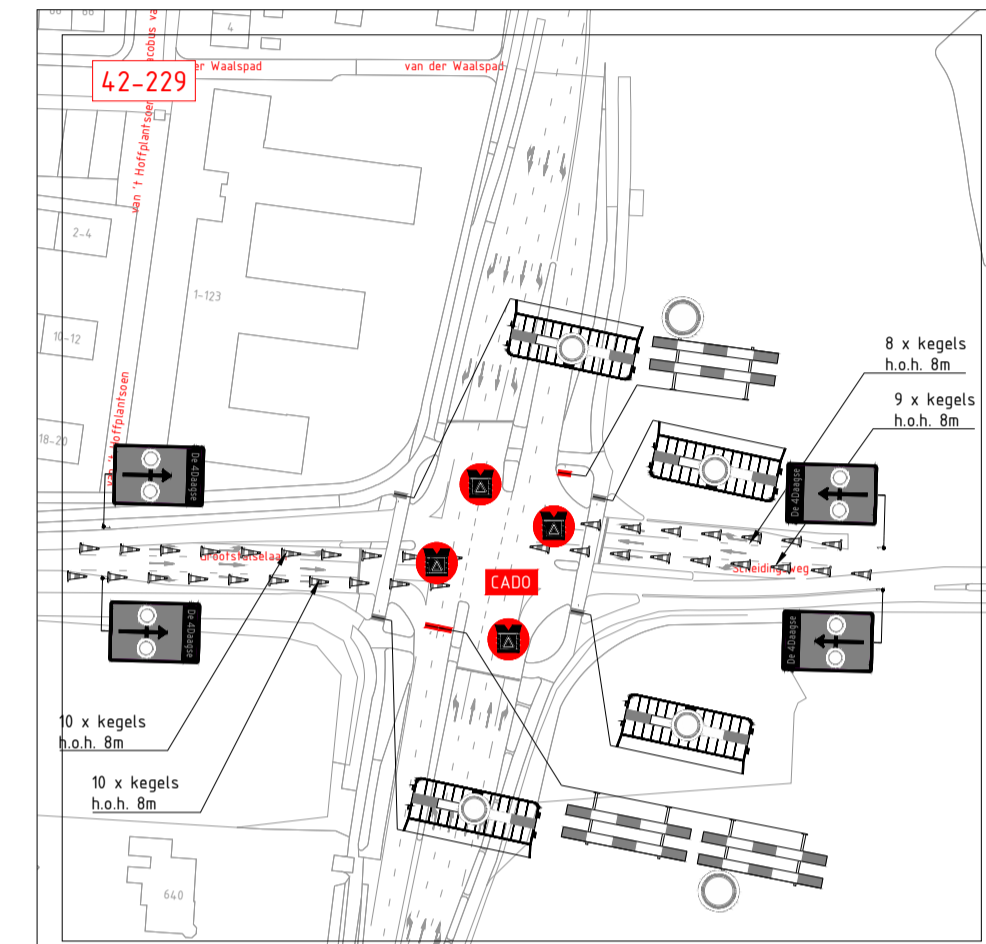
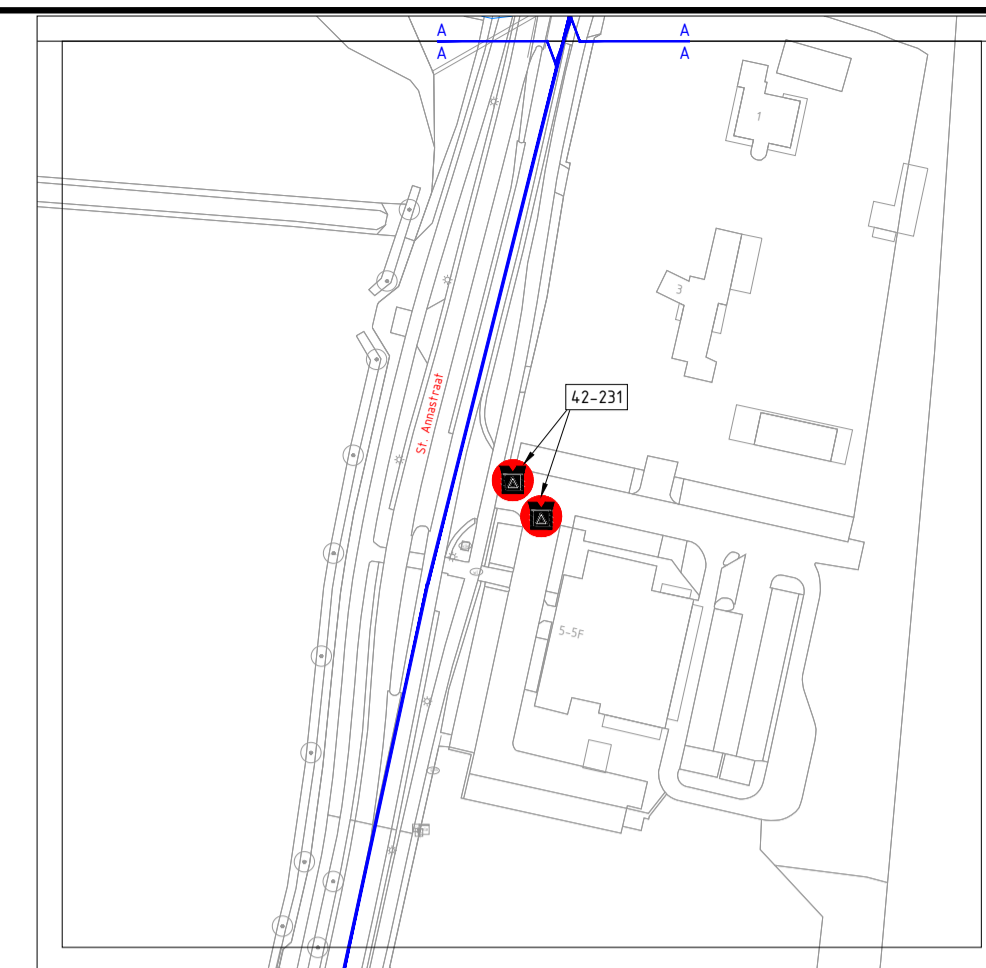


- | | | | |
|--|----------------------|--|---------------------|
| | Gemeentegrens | | Verkeersregelaar |
| | Route 30 Km | | Evenementenregelaar |
| | Route 40 Km | | Hekwacht |
| | Route 40 Km Militair | | |
| | Route 50 Km | | |

10	01-05-2025	Arien van Keulen	Dennis van de Boek	CONCEPT
Versie:		Datum:		Getekend:
Project:		Datum:		Vrijgegeven:
Onderdeel:		Datum:		Omschrijving / Status:
Project: De 4Daagse Dag 4		Gemeente Nijmegen		Gemeente Heumen
Boss nr.:		Schaal:		Formaat:
Documenttype: Beoordelingsplan		Blad: 1 van 1		Tekening nr. 25.27.0009-4208
Aanvullende gegevens:		Conflicterende bebording afbakensituaties		De locatie van de bebording is indicatief, exacte locatie wordt in het werk bepaald
Cartuur: NCK-2022-389.BRL11014284.2		Afbetalingen en ontzettingen conform regeling CROW 984b		

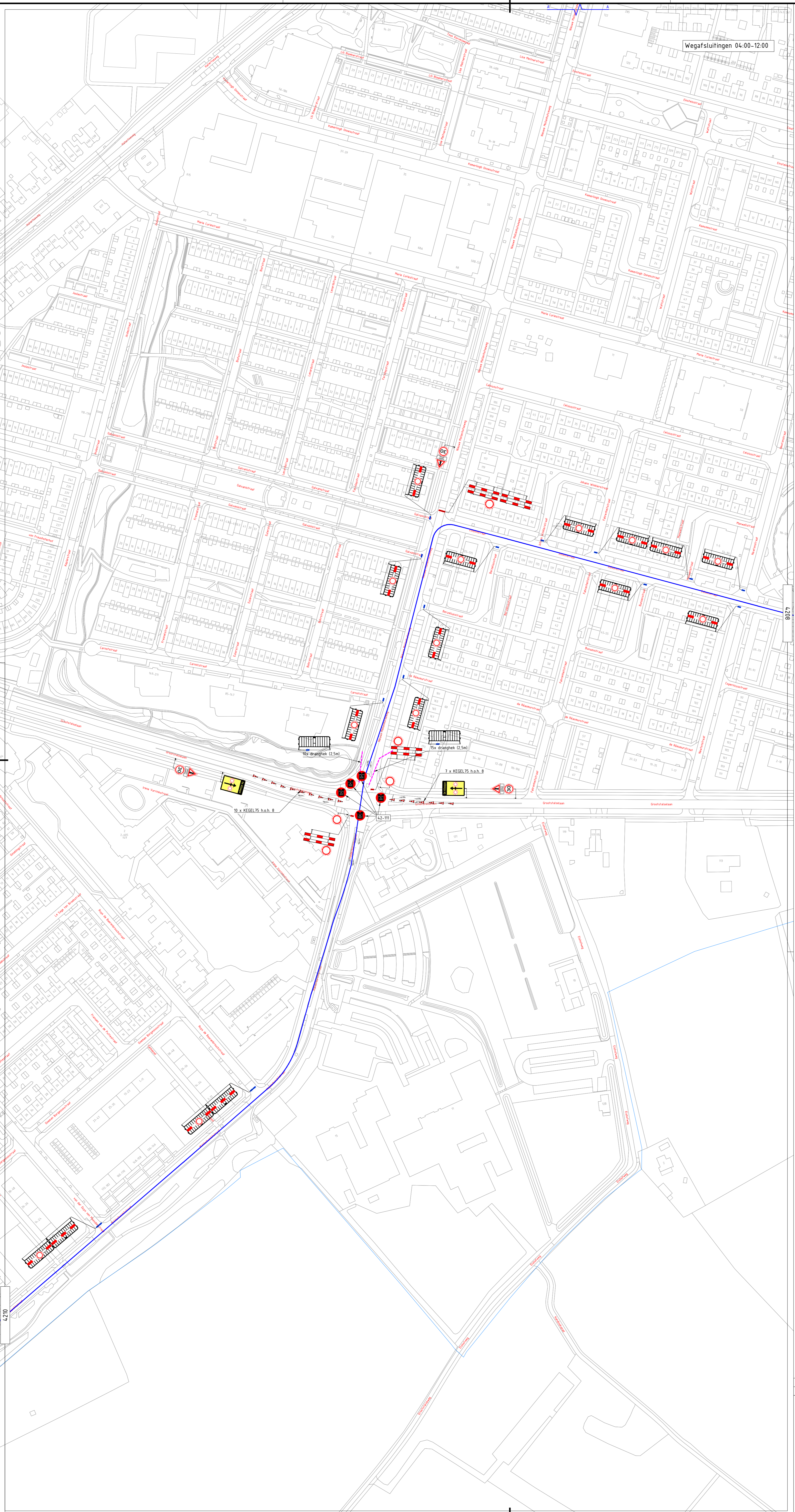
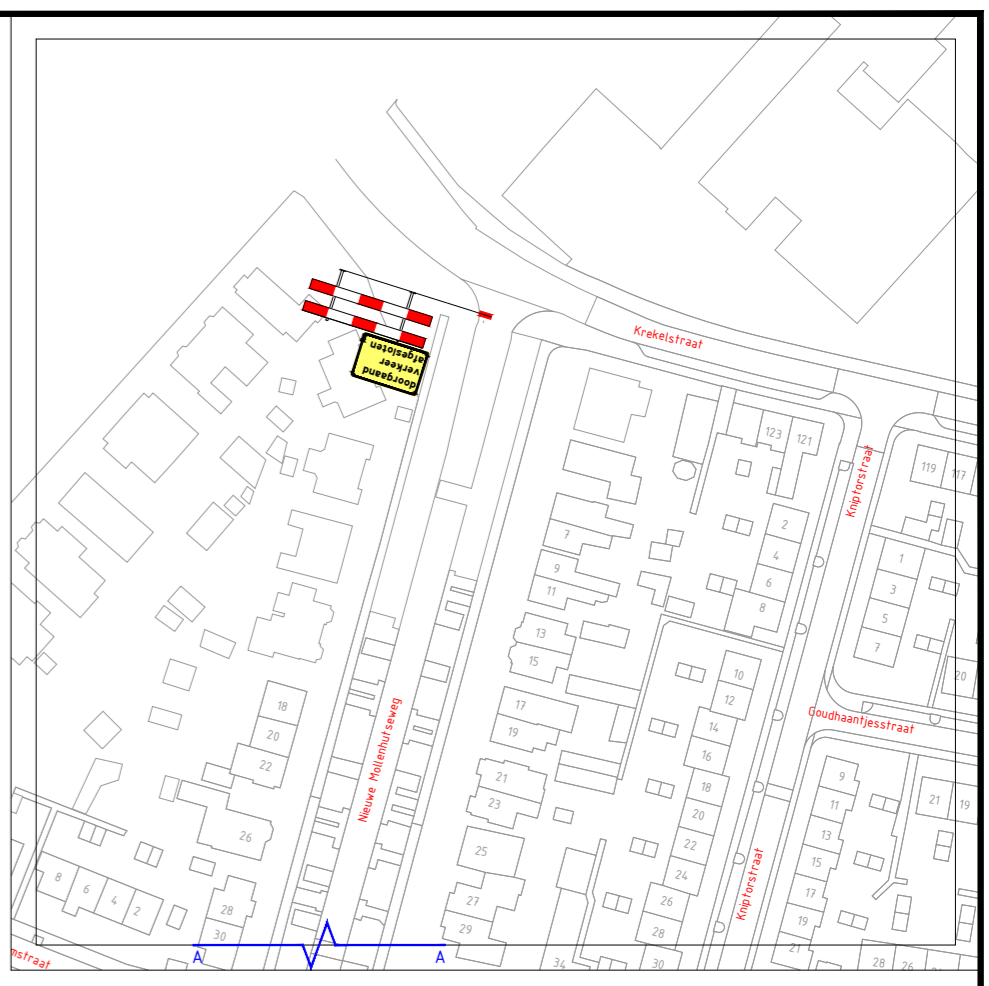


Wegafsluitingen 04:00-12:00
uitgezonderd St. Annastraat 07:00-20:00



- Gemeentegrens
- Route 30 Km
- Route 40 Km
- Route 40 Km Militair
- Route 20 Km
- Verkeersregelaar
- Evenementenregelaar
- Hekwacht

10	01-05-2025	Arien van Keulen	Dennis van de Boek	CONCEPT
Versie:		Datum:		Getekend:
		Vrijgegeven:		Omschrijving / Status:
Project: De 4Daagse Dag 4				
Onderdeel: Gemeente Nijmegen				
Boss nr.:		Schaal:		Formaat:
Documenttype: Beoordelingsplan		Blad: 1 van 1		Tekening nr. 25.27.0009-4208
<small> Aanvullende gegevens: - Confiterende bebording afbakerautomaat - De locatie van de bebording is indicatief, exacte locatie wordt in het werk bepaald - Afzettingen en ontzettingen conform regeling CROW 984b </small>				




-  Gemeentegrens
-  Route 30 Km
-  Route 40 Km
-  Route 40 Km Militair
-  Route 50 Km
-  Verkeersregelaar
-  Evenementenregelaar
-  Hekwacht

10	01-05-2026	Anon van Keulen	Dennis van de Beek	CONCEPT
Versie:	Datum:	Getekend:	Vrijgegeven:	Omschrijving / Status:

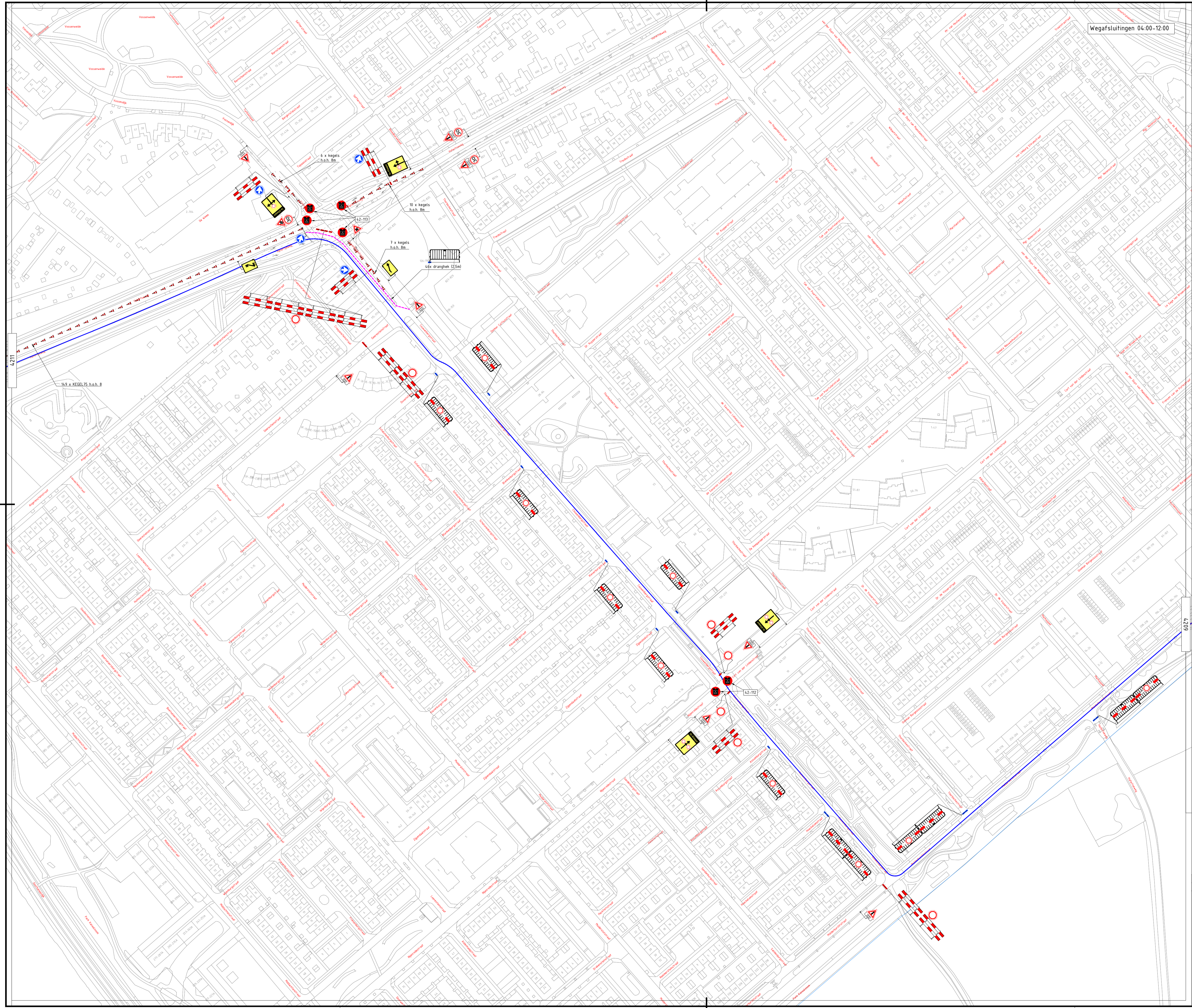
Project: De 4Daagse Dag 4

Onderdeel: Gemeente Nijmegen



Boss nr.:	#	Schaal:	1:1500	Formaat:	A1
Documenttype:	Bebodingsplan	Blad:	1 van 1	Tekening nr.:	25.27.0009-4209

Aanvullende gegevens:
 - Conflicterende bebodding aftekenen/afzetten
 - De locatie van de bebodding is indicatief, exacte locatie wordt in het werk bepaald
 - Afzetten en ontzetten conform regeling CROW 96a's



- Gemeentegrens
- Route 30 Km
- Route 40 Km
- Route 40 Km Militair
- Route 50 Km
- Verkeersregelaar
- Evenementenregelaar
- Hekwacht

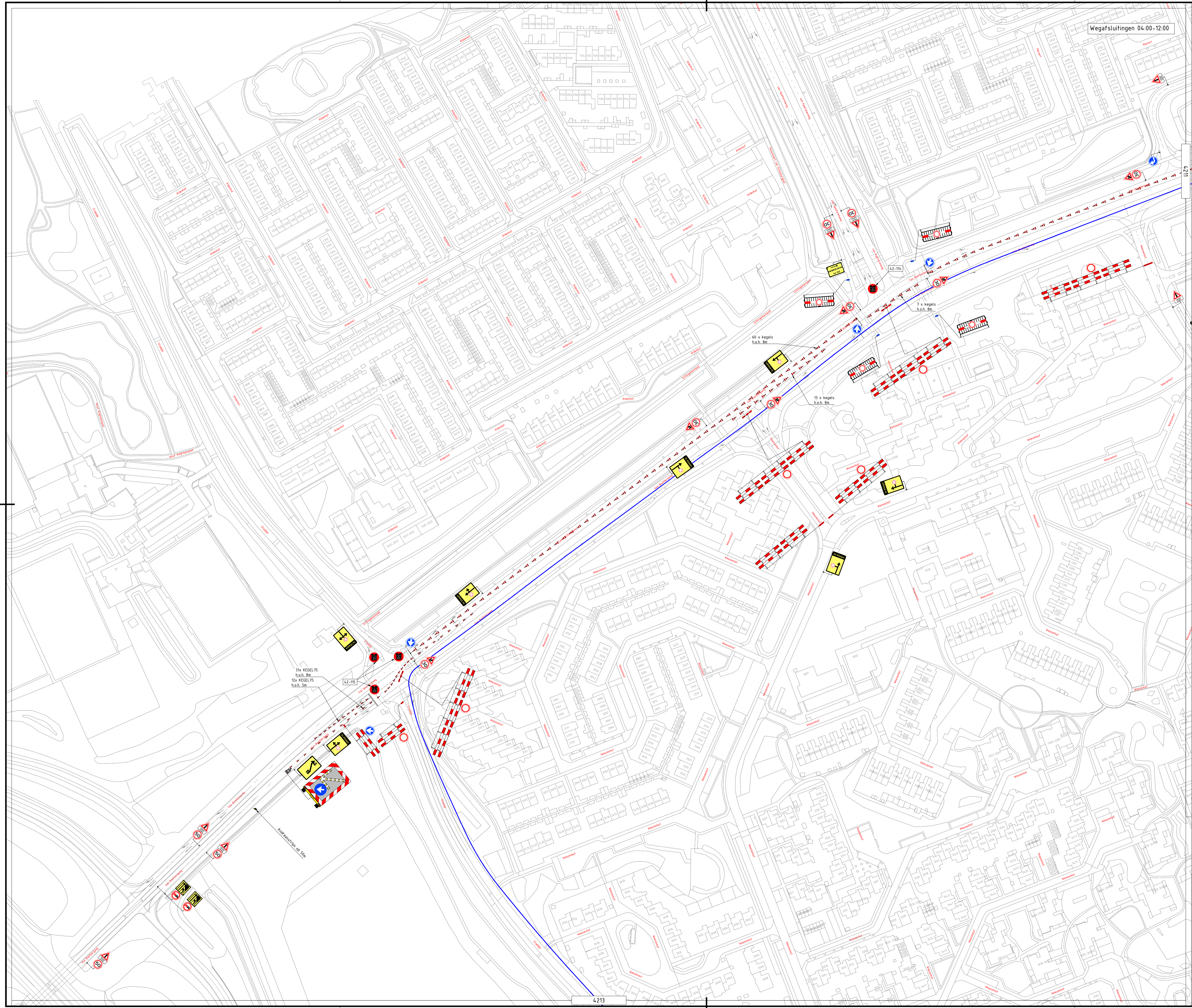
10	01-05-2025	Arien van Keulen	Dennis van de Beek	CONCEPT
Versie:	Datum:	Getekend:	Vrijgegeven:	Omschrijving / Status:

Project: De 4Daagse Dag 4

Onderdeel: Gemeente Nijmegen

Boss nr.:	#	Schaal:	1:1500	Formaat:	A1
Documenttype:	Bebodingsplan	Blad:	1 van 1	Tekening nr.:	25.27.0009-4210

Asseblende gegevens: - Conflicterende bebording afschaffen/vervangen
 - De locatie van de bebording is indicatief, exacte locatie wordt in het werk bepaald
 - Afzettingen en ontzettingen conform regeling CROW 96a




-  Gemeentegrens
-  Route 30 Km
-  Route 40 Km
-  Route 40 Km Militair
-  Route 50 Km
-  Verkeersregelaar
-  Evenementenregelaar
-  Hekwacht

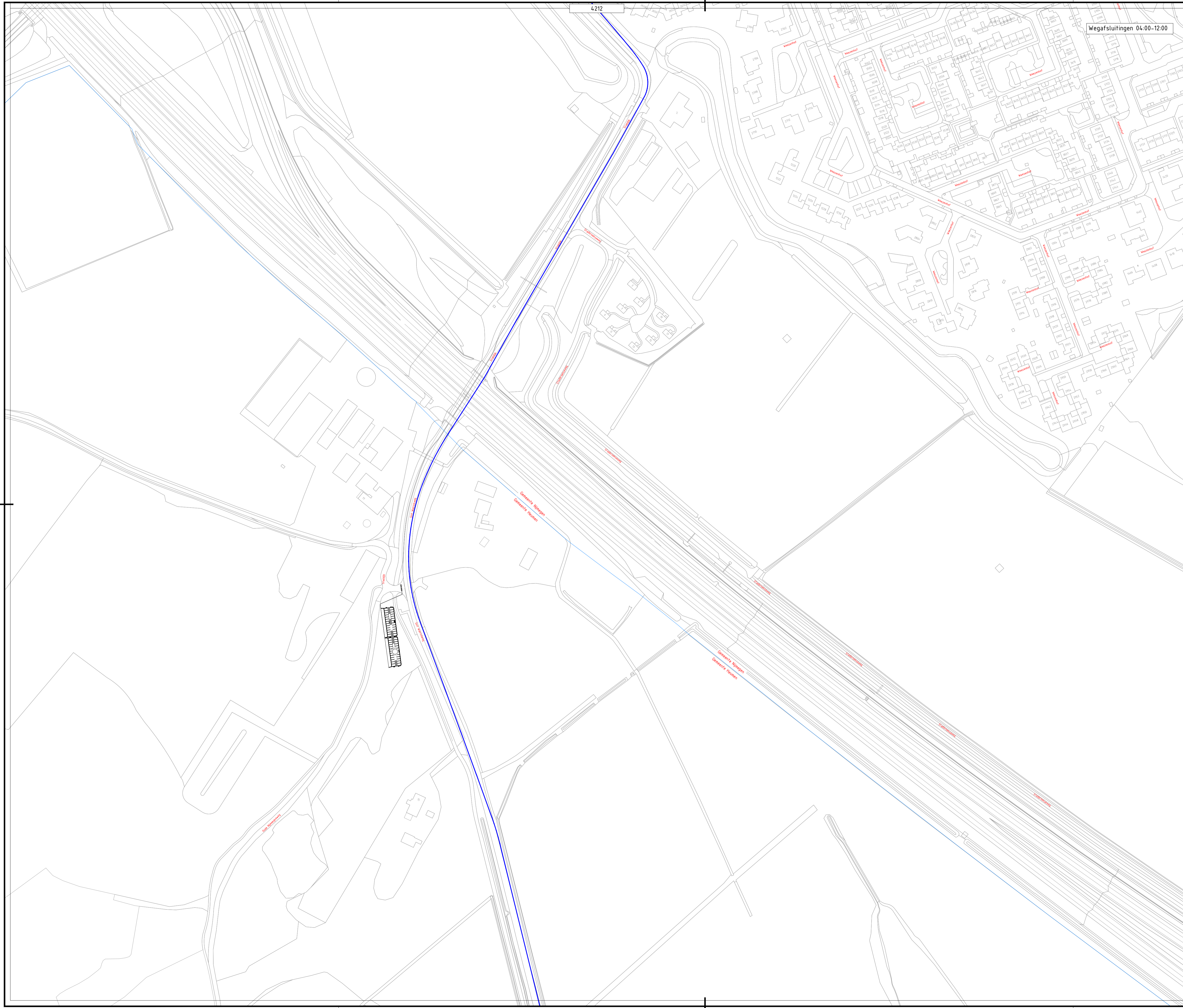
10	01-05-2025	Arien van Keulen	Dennis van de Beek	CONCEPT
Versie:	Datum:	Getekend:	Vrijgegeven:	Omschrijving / Status:

Project: De 4Daagse Dag 4

Onderdeel: Gemeente Nijmegen



Boss nr.:	#	Schaal:	1:1500	Formaat:	A1
Documenttype:	Bebodingsplan	Blad:	1 van 1	Tekening nr.:	25.27.0009-4212




-  Gemeentegrens
-  Route 30 Km
-  Route 40 Km
-  Route 40 Km Militair
-  Route 50 Km
-  Verkeersregelaar
-  Evenementenregelaar
-  Hekwacht

10	01-05-2025	Arien van Keulen	Dennis van de Beek	CONCEPT
Versie:	Datum:	Getekend:	Vrijgegeven:	Omschrijving / Status:

Project: De 4Daagse Dag 4

Onderdeel: Gemeente Nijmegen



Boss nr.:	#	Schaal:	1:1500	Formaat:	A1
Documenttype:	Bebodningsplan	Blad:	1 van 1	Tekening nr.:	25.27.0009-4213

Aanvullende gegevens:
 - De locatie van de bebodding is indicatief, exacte locatie wordt in het werk bepaald.
 - Afzettingen en ontzettingen conform regeling CROW 96a/b.