

Nijmegen

25.27.0009-1208

25.27.0009-1207

25.27.0009-1206A

25.27.0009-1206

25.27.0009-1205

25.27.0009-1204

25.27.0009-1203

25.27.0009-1202

25.27.0009-1201

25.27.0009-1209

25.27.0009-1210

1	2023-08-01	Wijk van Nijmegen	Wijk van Nijmegen	Wijk van Nijmegen	Wijk van Nijmegen
2	2023-08-01	Wijk van Nijmegen	Wijk van Nijmegen	Wijk van Nijmegen	Wijk van Nijmegen
3	2023-08-01	Wijk van Nijmegen	Wijk van Nijmegen	Wijk van Nijmegen	Wijk van Nijmegen
4	2023-08-01	Wijk van Nijmegen	Wijk van Nijmegen	Wijk van Nijmegen	Wijk van Nijmegen
5	2023-08-01	Wijk van Nijmegen	Wijk van Nijmegen	Wijk van Nijmegen	Wijk van Nijmegen
6	2023-08-01	Wijk van Nijmegen	Wijk van Nijmegen	Wijk van Nijmegen	Wijk van Nijmegen
7	2023-08-01	Wijk van Nijmegen	Wijk van Nijmegen	Wijk van Nijmegen	Wijk van Nijmegen
8	2023-08-01	Wijk van Nijmegen	Wijk van Nijmegen	Wijk van Nijmegen	Wijk van Nijmegen
9	2023-08-01	Wijk van Nijmegen	Wijk van Nijmegen	Wijk van Nijmegen	Wijk van Nijmegen
10	2023-08-01	Wijk van Nijmegen	Wijk van Nijmegen	Wijk van Nijmegen	Wijk van Nijmegen

Project: De 4Daagse Dag 1

Overheid: Gemeente Nijmegen

Scale: 1:10000

Format: A0

Page: 1 van 1

Tasking nr: 25.27.0009-1200

- Gemeentegrens
- Verkeersgebaar
- Route 30 Km
- Route 40 Km
- Route 40 Km Militair
- Route 50 Km
- Evenementengebaar
- Hekwach



- Gemeentegrens
- Route 30 Km
- Route 40 Km
- Route 40 Km Militair
- Route 50 Km
- Verkeersregelaar
- Evenementenregelaar
- Hekwacht

6	23-02-2026	Anon van Keulen	Dennis van de Beek	CONCEPT
Versie:	Datum:	Getekend:	Vrijgegeven:	Omschrijving / Status:

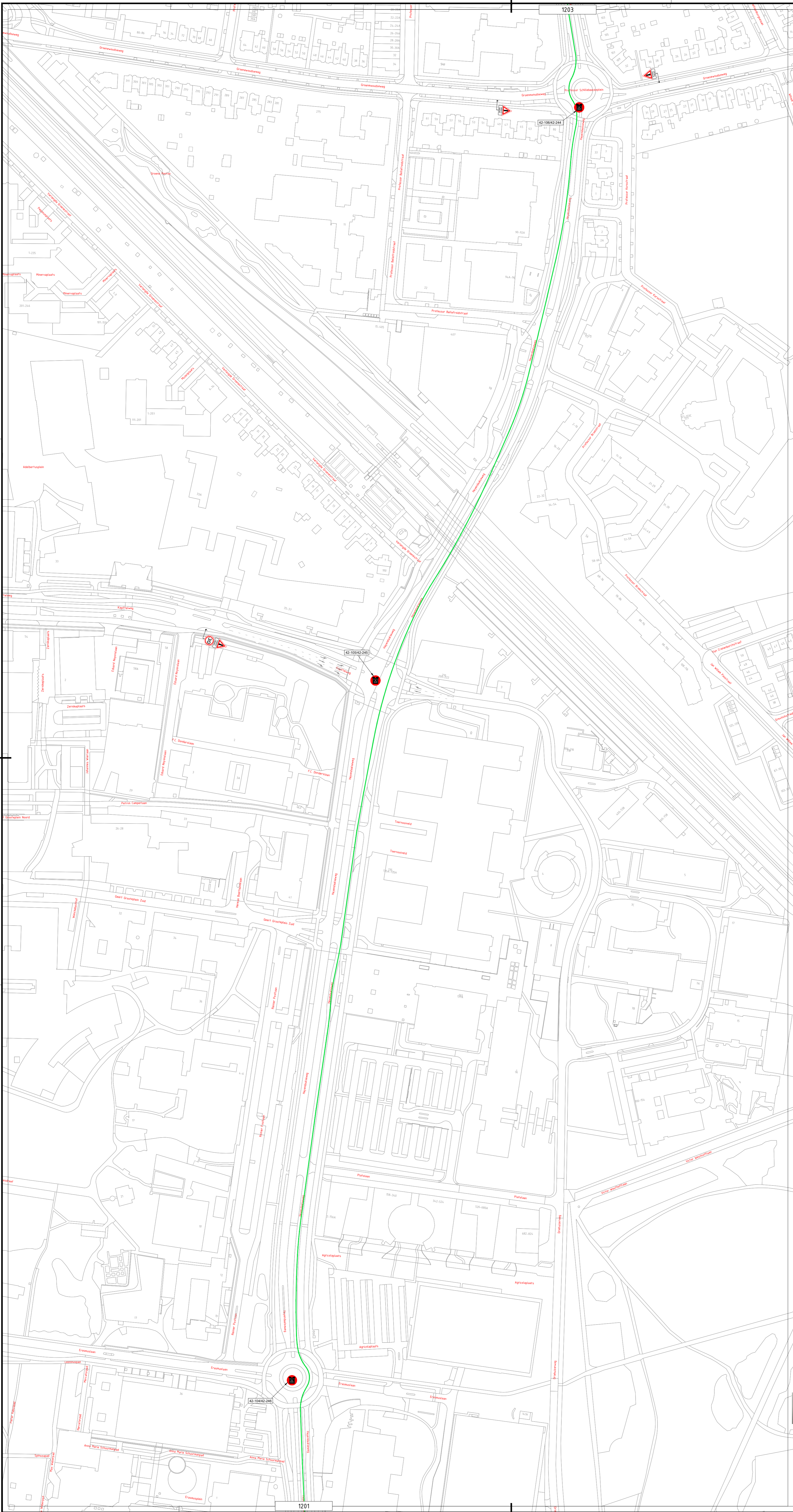
REGIOVESTIGING

Project: **De 4Daagse Dag 1**

Onderdeel: **Gemeente Nijmegen**

Boss nr.:	#	Schaal:	1:1500	Formaat:	A1
Documenttype:	Bebodingsplan	Blad:	1 van 1	Tekening nr.:	25.27.0009-1201

Afbeeldingsgegevens: - Conflicterende bebodding afplakken/afruisen
 - De locatie van de bebodding is indicatief, exacte locatie wordt in het werk bepaald
 - Afzetten en ontledingen conform regeling CROW 96a's
 H:\1. Verkeersplannen - Tekenaars\Arten\1. Projecten\2025\25.27.0001 - 25.27.0009\25.27.0009 Nijmeegse 4-daagse\25.27.0009-1200 Dag 1 Nijmegen v6.dwg



- Gemeentegrens
- Route 30 Km
- Route 40 Km
- Route 40 Km Militair
- Route 50 Km
- Verkeersregelaar
- Evenementenregelaar
- Hekwacht

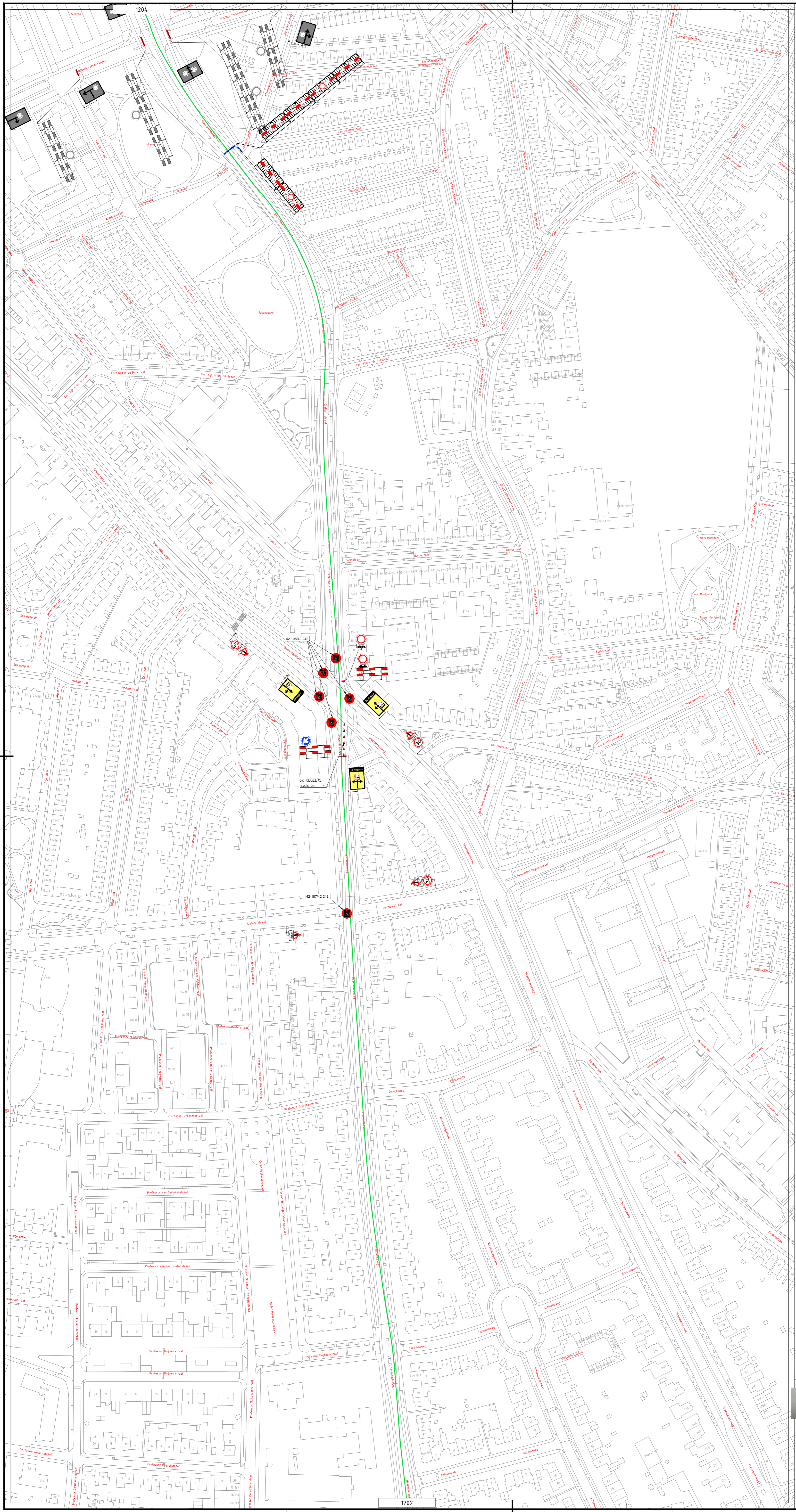
6	23-02-2026	Anon van Keulen	Dennis van de Beek	CONCEPT
	Versie: Datum:	Getekend:	Vrijgegeven:	Omschrijving / Status:

Project: De 4Daagse
 Dag 1

Onderdeel: Gemeente Nijmegen

Boss nr.:	#	Schaal:	Formaat:
BR51973	Bebodingsplan	1:1500	A1
Blad:		1 van 1	
Tekening nr. 25.27.0009-1202			

Aanvullende gegevens:
 - Conflicterende bebodding afpakken/afruisen
 - De schaal van de bebodding is indicatief, exacte locatie wordt in het werk bepaald
 - Afzetten en ontzetten conform regeling CROW 96a's



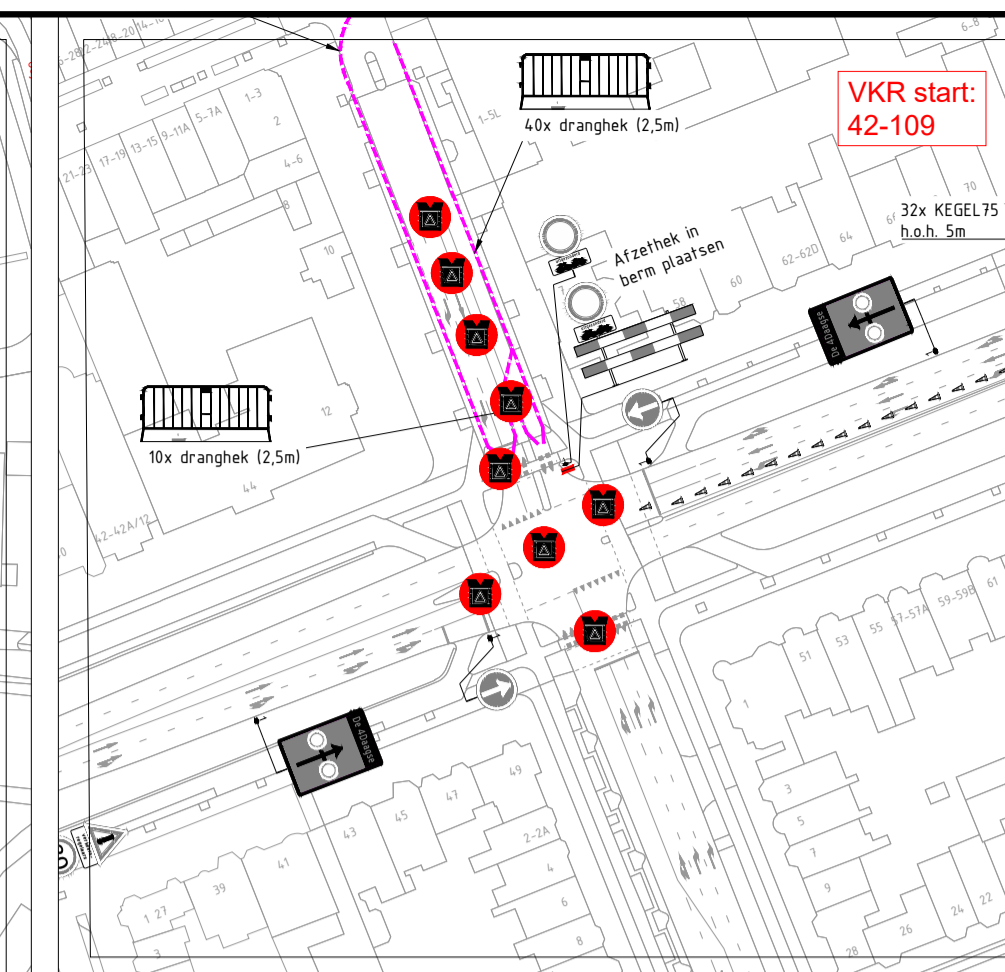
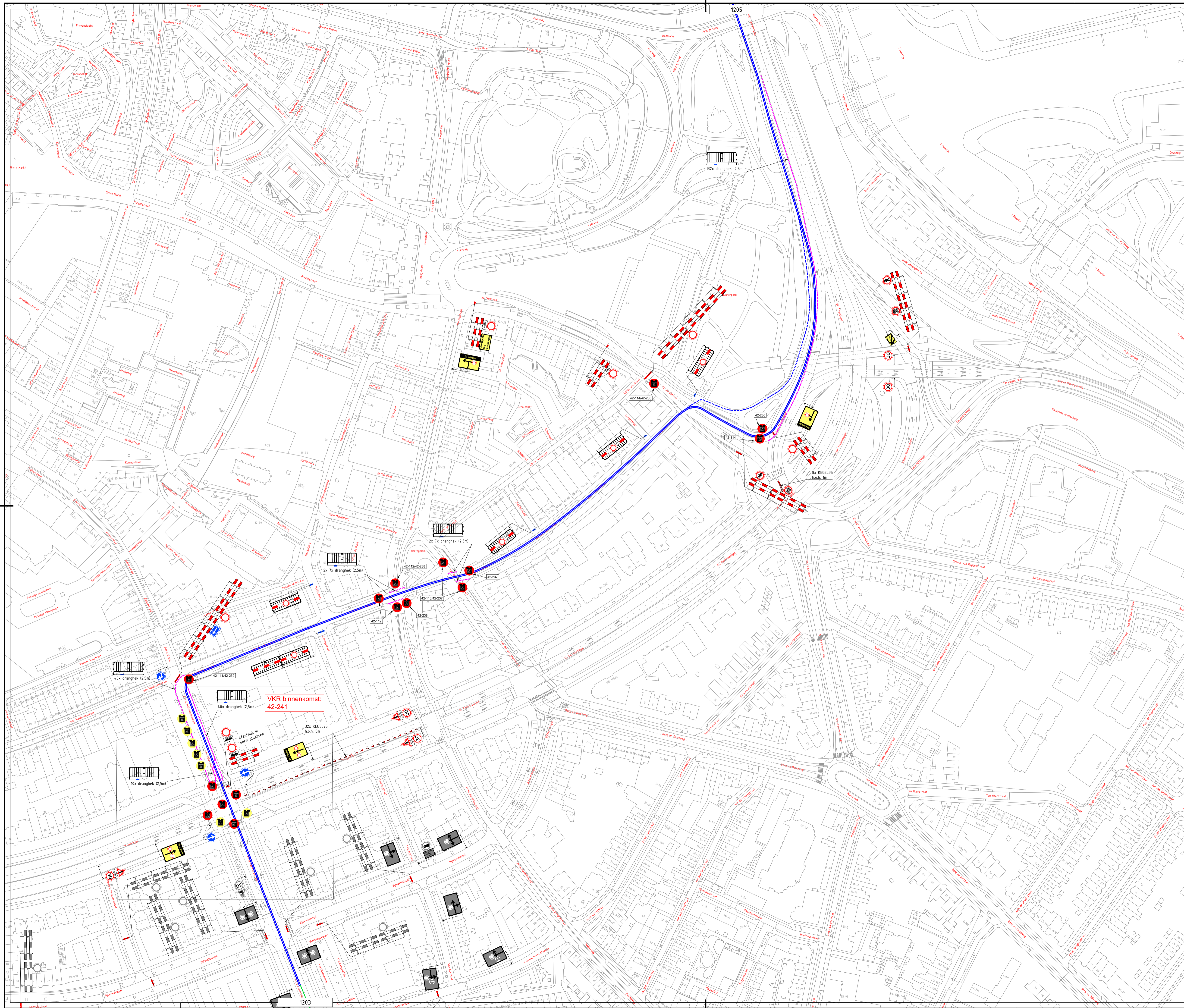
- Gemeentegrens
- Route 30 Km
- Route 40 Km
- Route 40 Km Militair
- Route 50 Km
- Verkeersregelaar
- Evenementenregelaar
- Hekwacht

6	23-02-2026	Anon van Keulen	Dennis van de Beek	CONCEPT
	Versie: Datum: Getekend:	Vrijgegeven:	Omschrijving / Status:	

Project: De 4Daagse Dag 1
Onderdeel: Gemeente Nijmegen

Boss nr.:	#	Schaal:	Formaat:
Documenttype:	Bebedingsplan	1:1500	A1
Blad:		1 van 1	
Tekening nr. 25.27.0009-1203			

Aanzuikende gegevens: - Conflictende bebouwing afpakken/afruisen
 - De locatie van de bebouwing is indicatief, exacte locatie wordt in het werk bepaald
 - Afzetten en ontzetten conform regeling CROW 96a's



- Gemeentegrens
- Route 30 Km
- Route 40 Km
- Route 40 Km Militair
- Route 50 Km
- Verkeersregelaar
- Evenementenregelaar
- Hekwacht

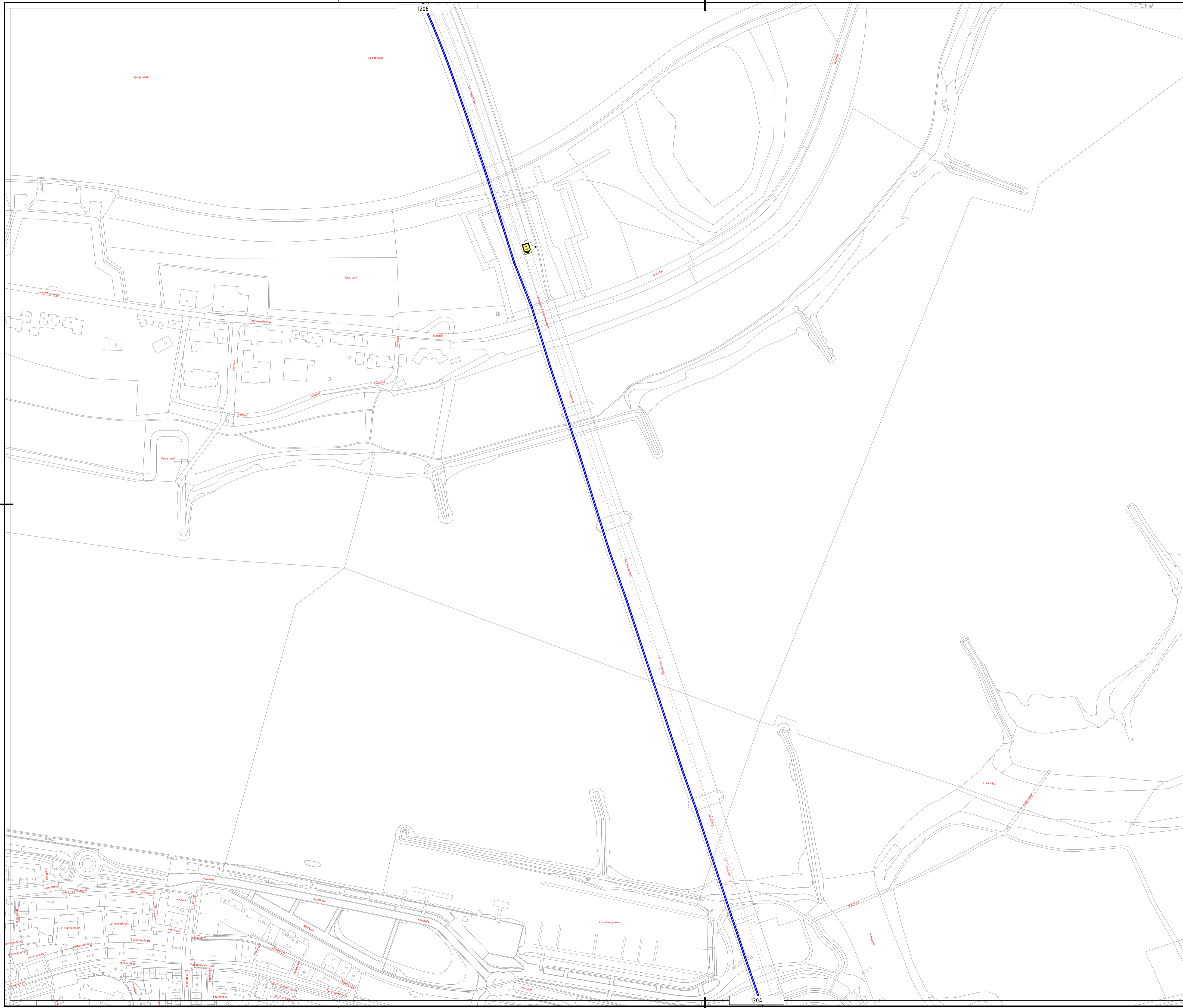
6	23-02-2025	Arien van Keulen	Dennis van de Beek	CONCEPT
Versie:	Datum:	Getekend:	Vrijgegeven:	Omschrijving / Status:

Project: De 4Daagse
 Dag 1

Onderdeel: Gemeente Nijmegen

Boss nr.:	#	Schaal:	1:1500	Formaat:	A1
Documenttype:	Bebodingsplan	Blad:	1 van 1	Tekening nr.:	25.27.0009-1204

Aanvullende gegevens:
 - Conflicterende bebording afbakkerijtrafiek
 - De locatie van de bebording is indicatief, exacte locatie wordt in het werk bepaald
 - Afzettingen en ontzettingen conform regeling CROW 96a



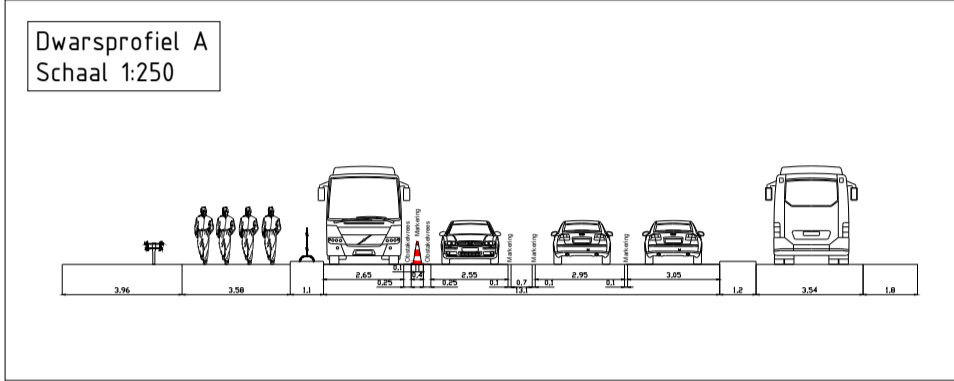
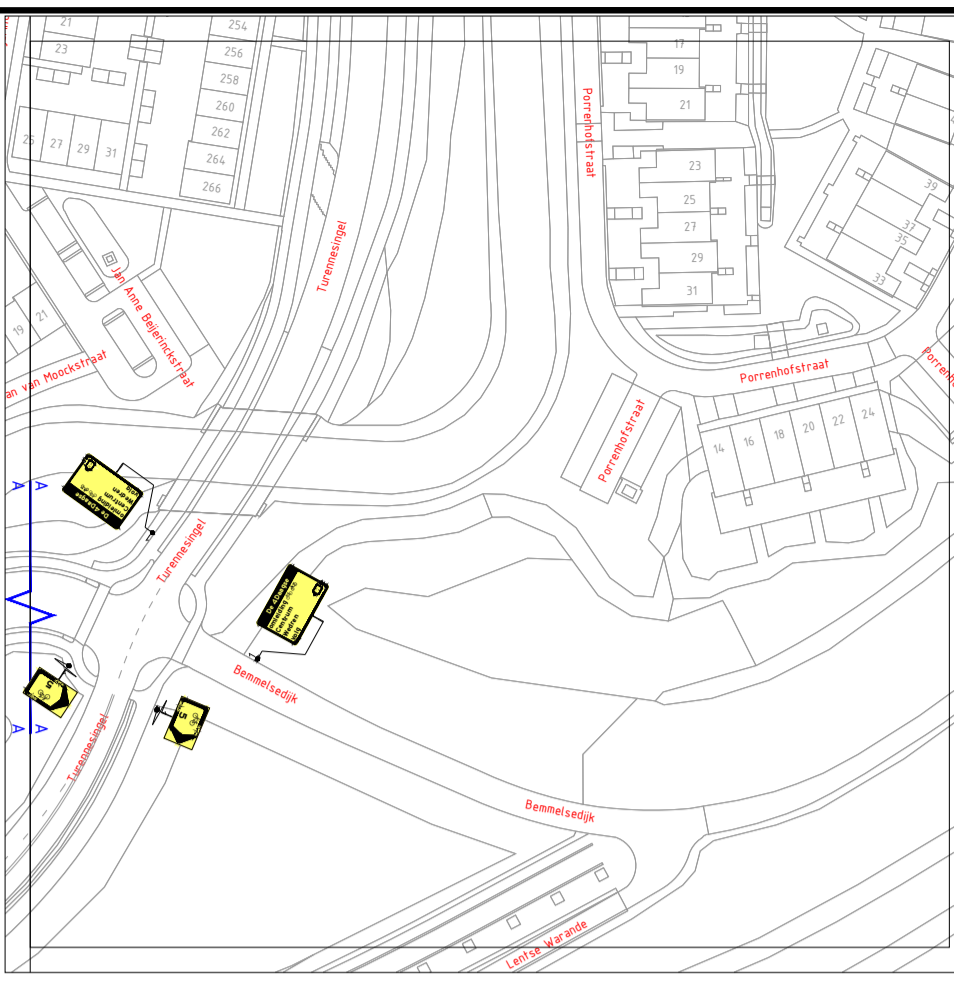
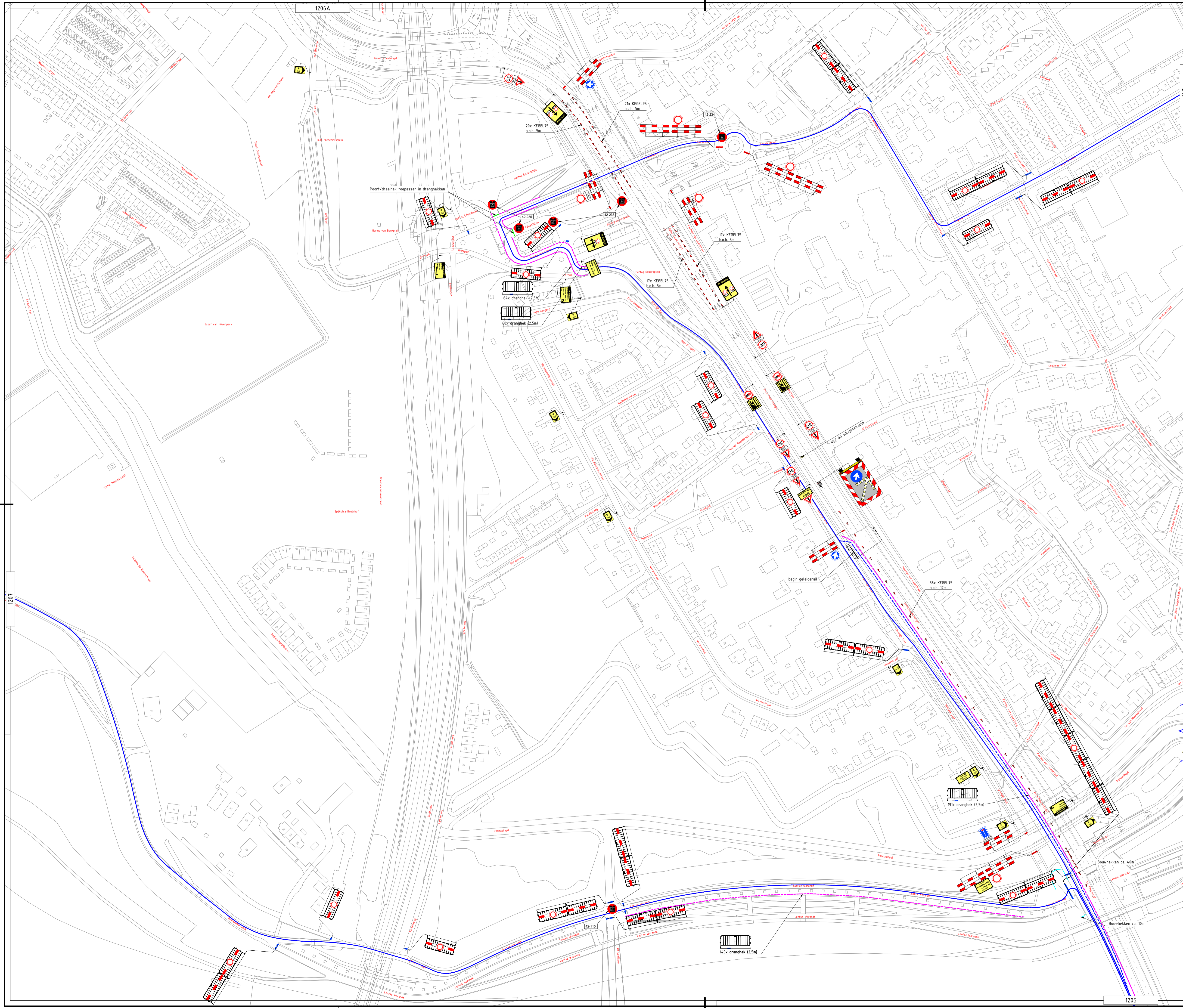
- Gemeentegrens
- Route 30 Km
- Route 40 Km
- Route 40 Km Militair
- Route 50 Km
- Verkeersregelaar
- Evenementenregelaar
- Hekwacht

6	23-02-2025	Arien van Keulen	Dennis van de Beek	CONCEPT
Versie:	Datum:	Getekend:	Vrijgegeven:	Omschrijving / Status:

Project: De 4Daagse Dag 1

Onderdeel: Gemeente Nijmegen

Boss nr.:	#	Schaal:	1:1500	Formaat: A1
Documenttype:	Beboddingsplan	Blad:	1 van 1	Tekening nr. 25.27.0009-1205
<small> Aanvullende gegevens: - Conflicterende bebodding afspraken/afspraken - De locatie van de bebodding is indicatief, exacte locatie wordt in het werk bepaald - Afzettingen en ontzettingen conform regeling CROW 96a/b </small>				



- Gemeentegrens
- Route 30 Km
- Route 40 Km
- Route 40 Km Militair
- Route 50 Km
- Verkeersregelaar
- Evenementenregelaar
- Hekwacht

6	23-02-2025	Arien van Keulen	Dennis van de Beek	CONCEPT	
Versie:		Datum:		Getekend:	
Vrijgeven:		Omschrijving / Status:			

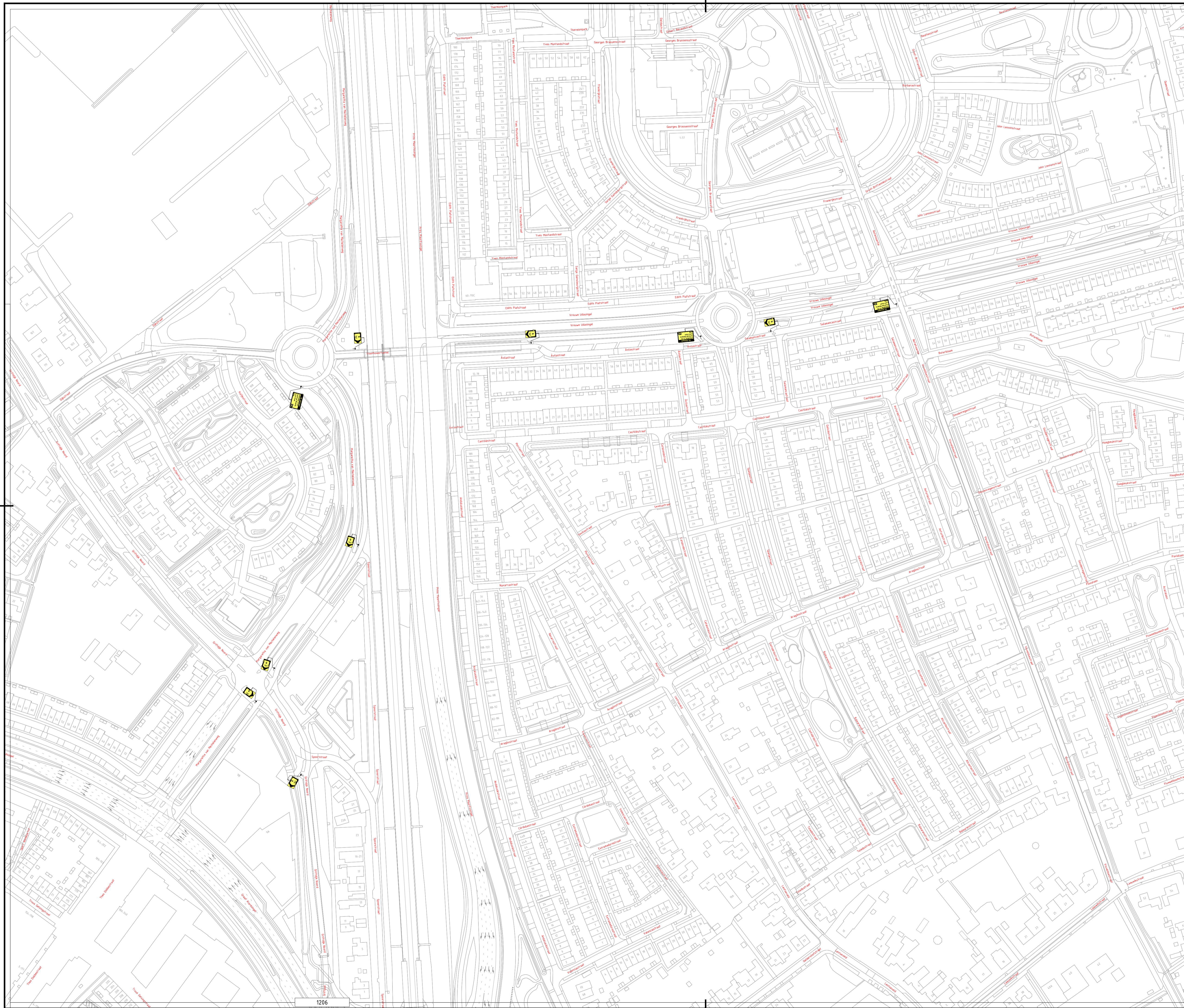
Project: De 4Daagse
Dag 1

Onderdeel: Gemeente Nijmegen

Boss nr.:	#	Schaal:	1:1500	Formaat:	A1
Documenttype:	Bebodingsplan	Blad:	1 van 1	Tekening nr.:	25.27.0009-1206

Aanvullende gegevens:
 - De locatie van de bebording is indicatief, exacte locatie wordt in het werk bepaald.
 - Afzettingen en ontzettingen conform regeling CROW 96a.

H17: Verkeersplannen - TekenaarsAriani | Projecten\2025\25.27.0001 - 25.27.0009\25.27.0009 Nijmeegse 4-daagse\25.27.0009-1206 Dag 1 Nijmegen v6.dwg



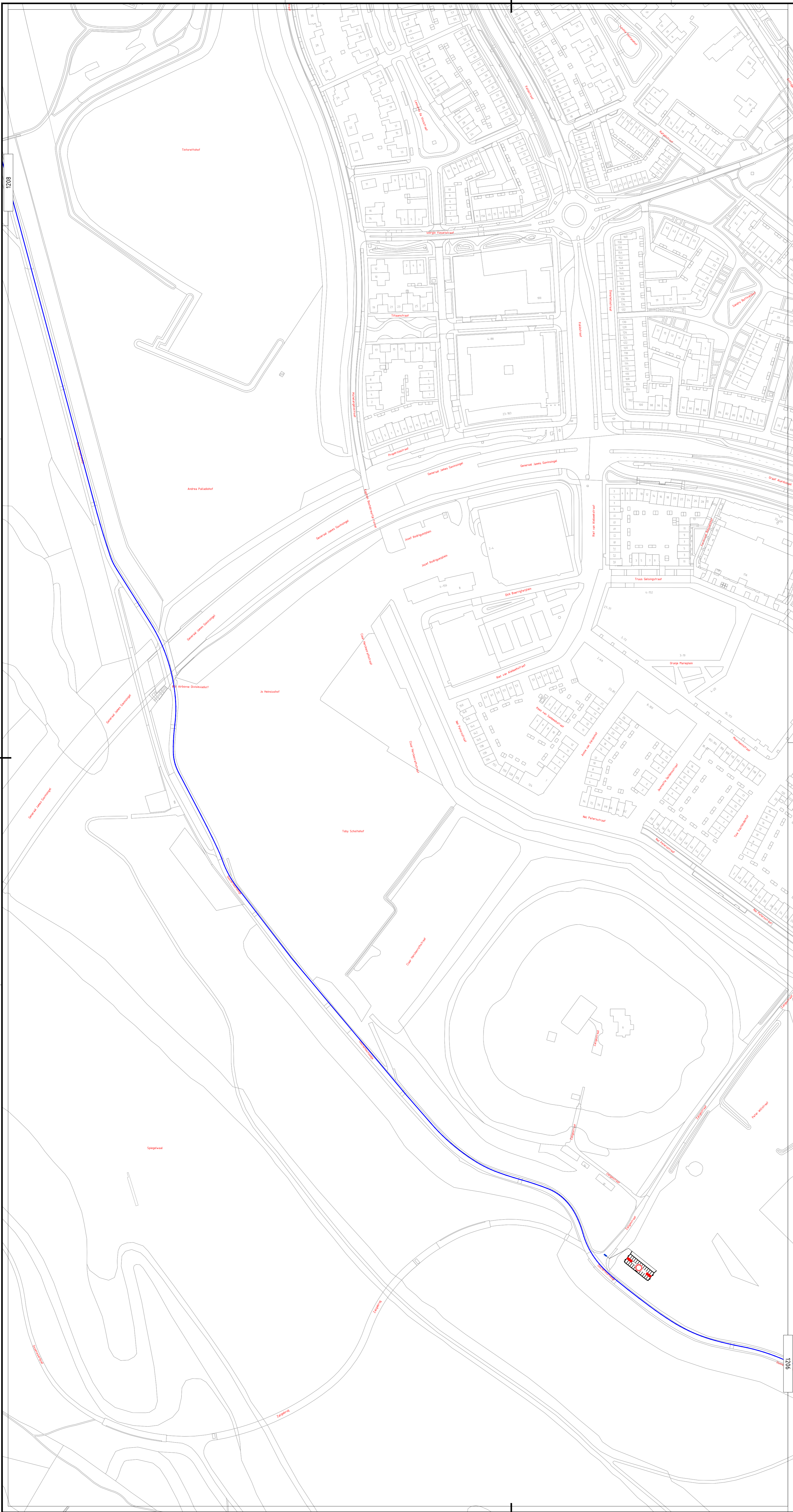
-  Gemeentegrens
-  Route 30 Km
-  Route 40 Km
-  Route 40 Km Militair
-  Route 50 Km
-  Verkeersregelaar
-  Evenementenregelaar
-  Hekwachter

6	23-02-2025	Aren van Keulen	Dennis van de Beek	CONCEPT
Versie:	Datum:	Getekend:	Vrijgegeven:	Omschrijving / Status:

Project: De 4Daagse
 Dag 1

Onderdeel: Gemeente Nijmegen

Boss nr.:	#	Schaal:	1:1500	Formaat:	A1
Documenttype:	Bebodingsplan	Blad:	1 van 1	Tekening nr.:	25.27.0009-1206A
Aanvullende gegevens:		<ul style="list-style-type: none"> - Confiterende bebording afschakelen/afmaken - De locatie van de bebording is indicatief, exacte locatie wordt in het werk bepaald - Afzettingen en ontzettingen conform regeling CROW 96a6 			



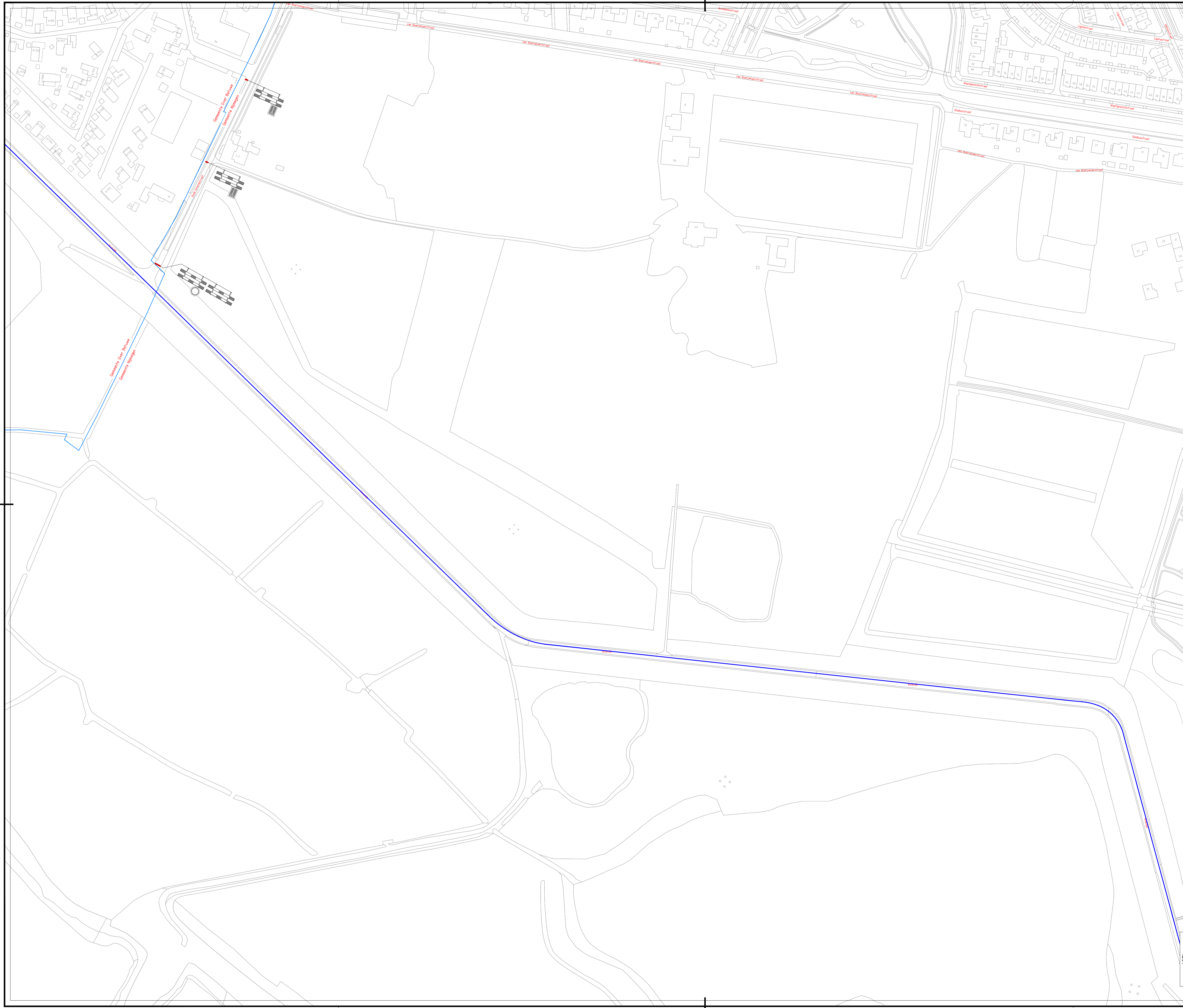
- Gemeentegrens
- Route 30 Km
- Route 40 Km
- Route 40 Km Militair
- Route 50 Km
- Verkeersregelaar
- Evenementenregelaar
- Hekwacht

6	23-02-2026	Anon van Keulen	Dennis van de Beek	CONCEPT
Versie:	Datum:	Getekend:	Vrijgegeven:	Omschrijving / Status:

Project: **De 4Daagse Dag 1**
 Onderdeel: **Gemeente Nijmegen**

Boss nr.:	#	Schaal:	1:1500	Formaat: A1
Documenttype:	Bebodingsplan	Blad:	1 van 1	Tekening nr. 25.27.0009-1207

Aanvullende gegevens:
 - Conflicterende bebodding afpakken/afruisen
 - De locatie van de bebodding is indicatief, exacte locatie wordt in het werk bepaald
 - Afzetten en ontledingen conform regeling CROW 96a's



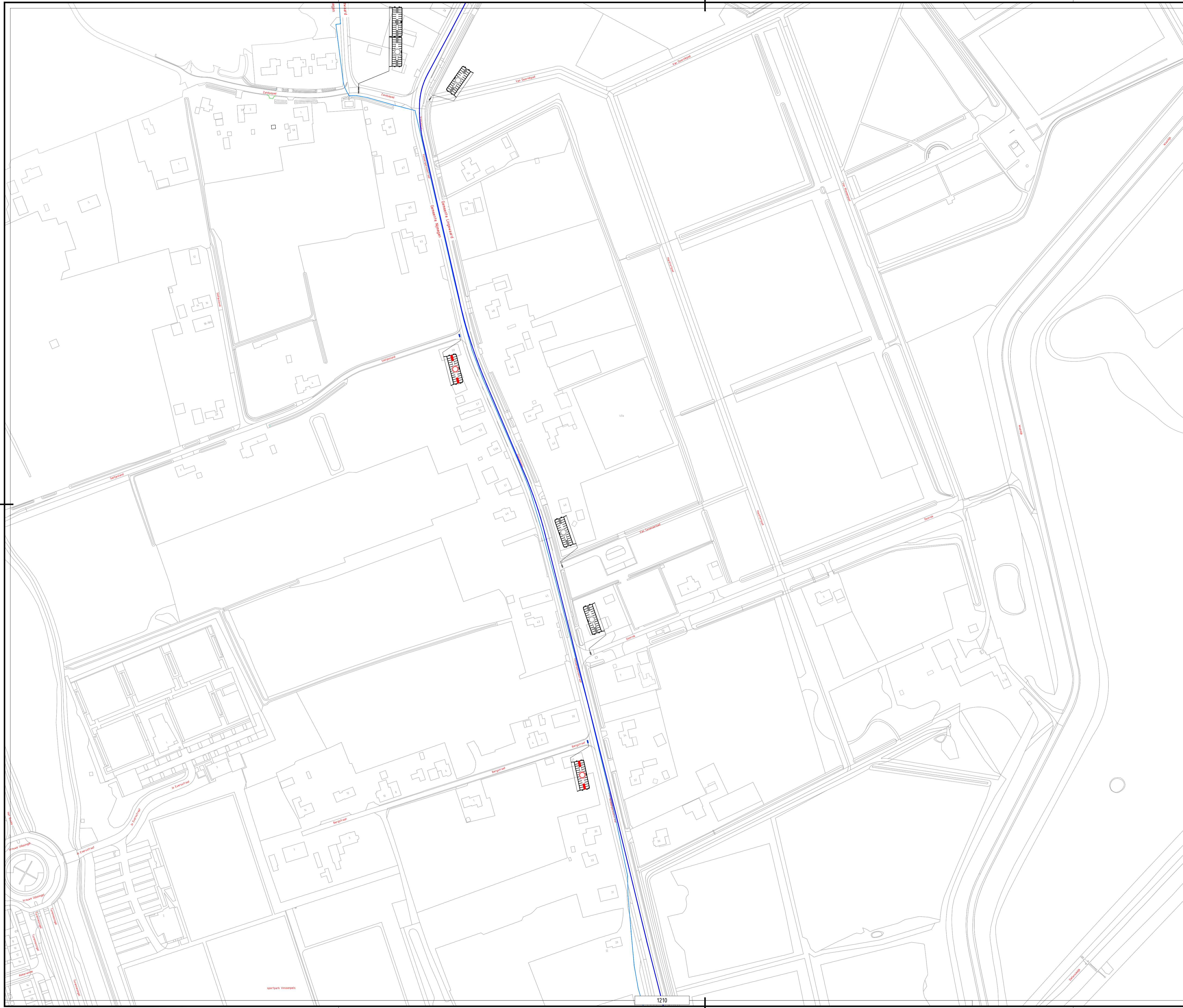
- Gemeentegrens
- Route 30 Km
- Route 40 Km
- Route 40 Km Militair
- Route 50 Km
- Verkeersregelaar
- Evenementenregelaar
- Hekwacht

6	23-02-2025	Arien van Keulen	Dennis van de Beek	CONCEPT
Versie:	Datum:	Getekend:	Vrijgegeven:	Omschrijving / Status:

Project: De 4Daagse Dag 1

Onderdeel: Gemeente Nijmegen

Boss nr.:	#	Schaal:	Formaat:
Documenttype:	Beboddingsplan	Blad:	1 van 1
Aanvullende gegevens:		Conflictresende bebodding afspreken/afmaken	
BRL9101		De locatie van de bebodding is indicatief, exacte locatie wordt in het werk bepaald	
Cetivir_NCK2022-389-BRL9101-H264.2		Afszettingen en ontzettingen conform regeling CROW 96a/b	



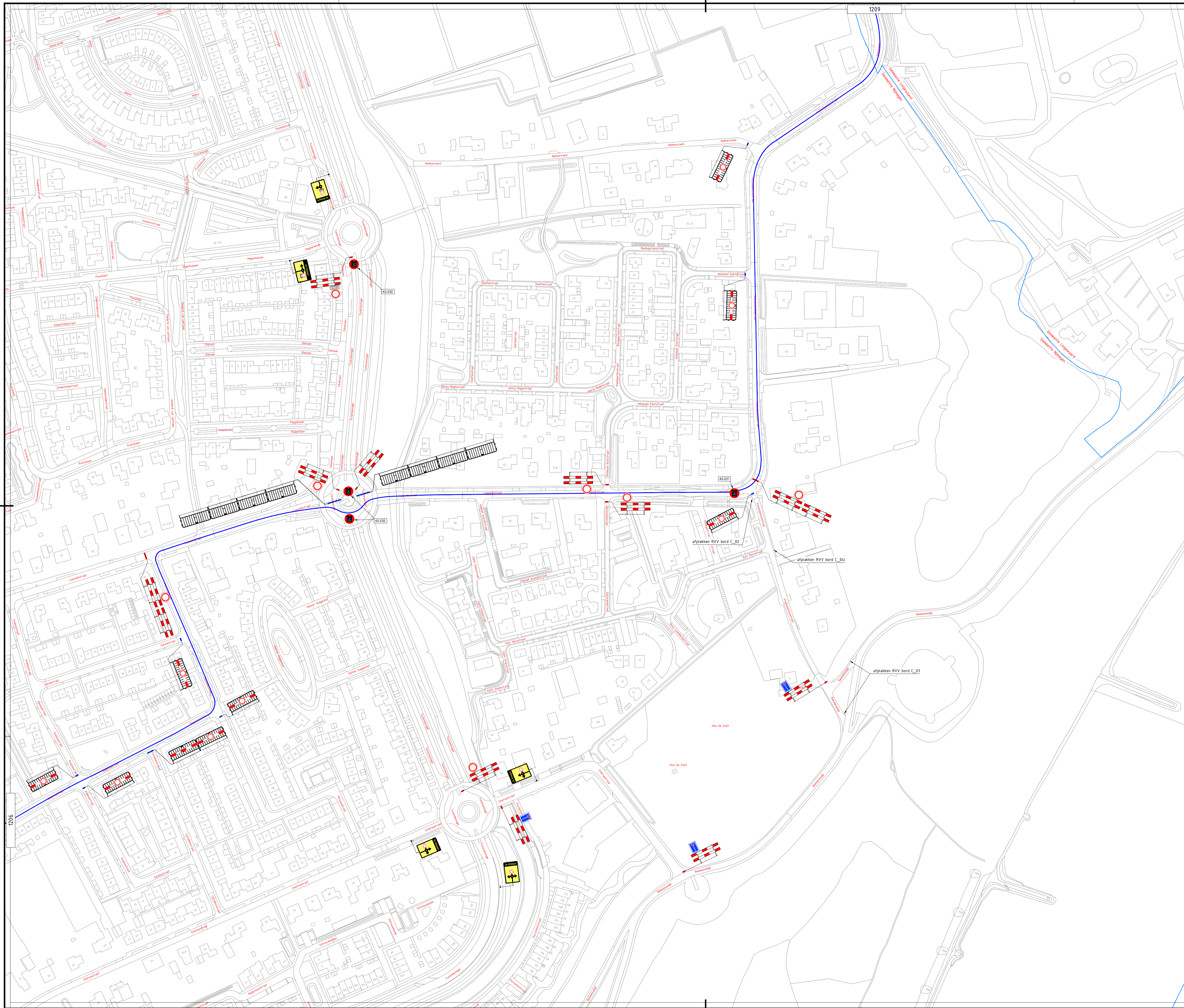
-  Gemeentegrens
-  Route 30 Km
-  Route 40 Km
-  Route 40 Km Militair
-  Route 50 Km
-  Verkeersregelaar
-  Evenementenregelaar
-  Hekwacht

6	23-02-2025	Arien van Keulen	Dennis van de Beek	CONCEPT
Versie:	Datum:	Getekend:	Vrijgegeven:	Omschrijving / Status:

Project: De 4Daagse Dag 1

Onderdeel: Gemeente Nijmegen

Boss nr.:	#	Schaal:	1:1500	Formaat:	A1
Documenttype:	Beboddingsplan	Blad:	1 van 1	Tekening nr.:	25.27.0009-1209



- Gemeentegrens
- Route 30 Km
- Route 40 Km
- Route 40 Km Militair
- Route 50 Km
- Verkeersregelaar
- Evenementenregelaar
- Hekwacht

6	23-02-2025	Arien van Keulen	Dennis van de Beek	CONCEPT
	Versie: Datum: Getekend:	Vrijgegeven: Omschrijving / Status:		
Project: De 4Daagse Dag 1				
Onderdeel: Gemeente Nijmegen				
Boss nr.:	#	Schaal:	1:1500	Formaat: A1
Documenttype:	Bebodingsplan	Blad:	1 van 1	Tekening nr. 25.27.0009-1210
<small> Aanvullende gegevens: - Conflicterende bebodding afslakken/afslakken - De locatie van de bebodding is indicatief, exacte locatie wordt in het werk bepaald - Afzettingen en ontzettingen conform regeling CROW 966b </small>				