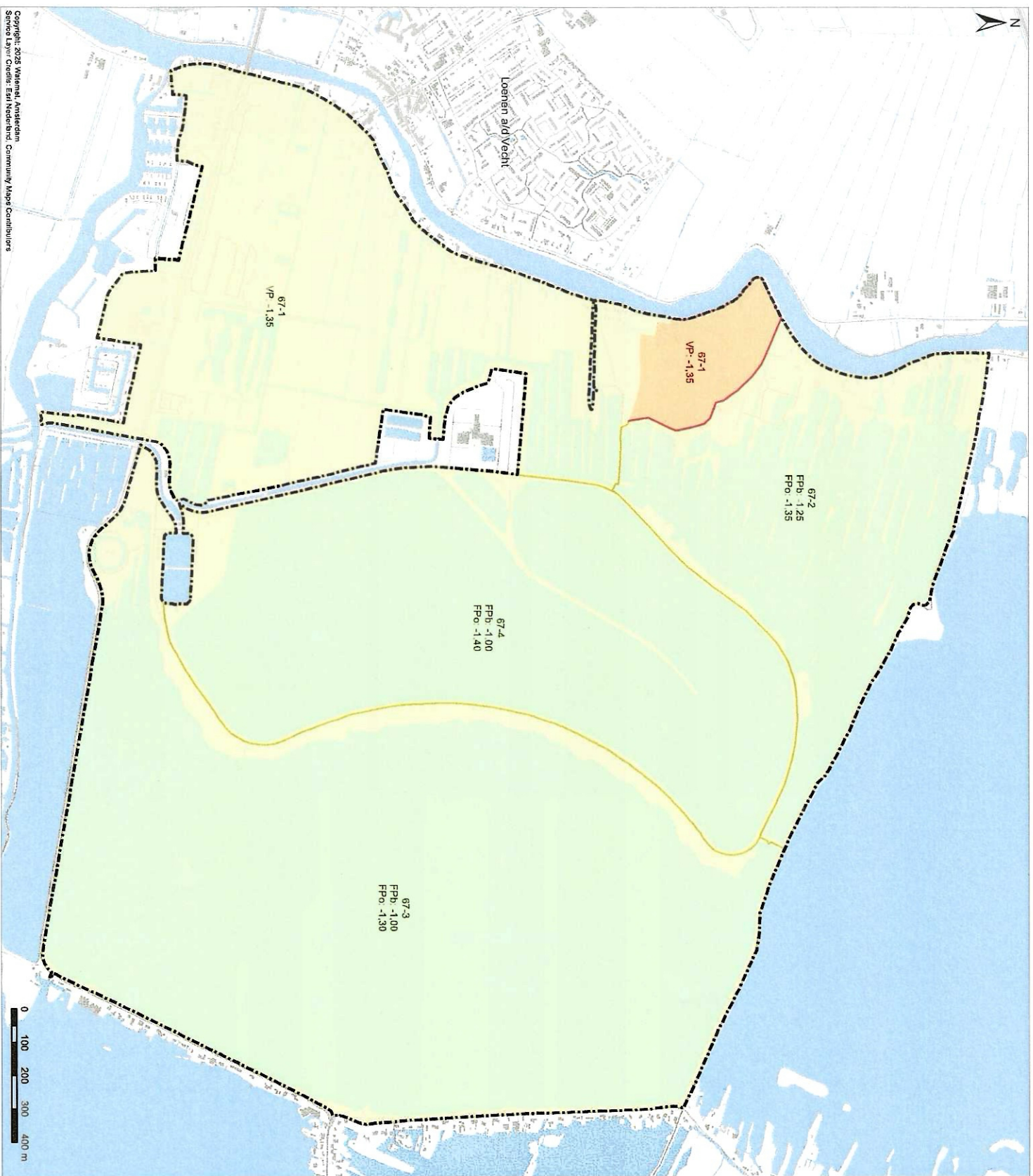







Loenen a/d Vecht



Copyright: 2025 Walenraai, Amsterdam
Service Layer Credits: Esri Nederland, Community Maps Contributors

Kaart behorende bij wijziging peilbesluit Polder Loenderveen (Terra Nova)

Verklaring

-  Wijziging peilbesluit: uitbreiding poldergebied 67-1
-  Poldergebieden volgens Peilbesluit 2008
-  Peilbesluitgrens Polder Loenderveen

67-1 Nummer poldergebied

- Orgewijzigd streefpeil Gewijzigd streefpeil
 - VP Vast peil VP Vast peil
 - FPb Flexibel peil - bovengrens
 - FPo Flexibel peil - ondergrens
- Peilen in m. t.o.v. NAP

Vastgesteld door het Algemeen Bestuur van het Waterschap Amstel, Gooi en Vecht bij besluit BBV xx.xxxx d.d. xx-xx-xxxx

dr. J.J. Sijvers
Dijkwiel
drs. E. Wesseler
Secretaris-directeur

H.W. de Vos



Ontwerp	Datum vast. m.v.v.	Opmerkingen	Controle	Stempel
MM	ZP-06-2025		2025-06-23	TH
Uitvoer	Datum vast. m.v.v.	Uitvoerder	Formaat	Formaat
	K. Mollis		A3	20250624

 **waterschap**
amstel gooi en vecht

Besluitnr.: BBV 2025-06-23
Dag. nr.: 20250624