

Vispassage Oude Lierpolder wateractiviteit publiceerbaar

Uw verzoek

Ingediend bij	waterschap Hoogheemraadschap van Delfland
Soort	Aanvraag vergunning
Activiteit(en)	Waterstaatswerk aanleggen, aanpassen of vervangen Werk of bouwwerk aanleggen, aanpassen of vervangen Graven
Doel	Definitief
Status	Ingediend
Verzoeknummer(s)	20260706 00938 000 (ingediend op 06-07-2026)

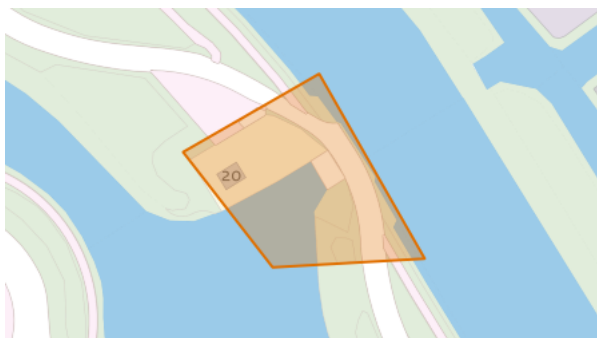
Project

Naam van dit project
Vispassage Oude Lierpolder wateractiviteit

Projectomschrijving
Aanleg van een vispassage naast gemaal Oude Lierpolder

Locatie

Teken een gebied op de kaart



Algemeen

U kunt een bijlage toevoegen over het contact met anderen (participatie).

Geen documenten.

Voeg als bijlage toe: gegevens over de grens van de locatie.

Geen documenten.

Participatie: anderen betrekken bij uw plannen**Heeft u contact gehad met anderen voor wie uw plannen gevolgen hebben?**

Nee

Verzoek**Geef uw verzoek een naam**

Vispassage Oude Lierpolder wateractiviteit

Toelichting op uw verzoek

geen openbare informatie

Uw referentienummer

geen openbare informatie

Hierbij verklaar ik alle vragen naar waarheid te hebben ingevuld.

Ja

Zijn er gegevens die u later opstuurt? Denk aan bouwtekeningen, foto's, plattegronden, etc. Geef hier aan welke gegevens dat zijn en waarom u die later opstuurt.

geen openbare informatie

Zijn er gegevens die u nu niet opstuurt? Geef aan welke gegevens dat zijn en waarom u die niet opstuurt. Bijvoorbeeld omdat u die eerder heeft opgestuurd.

geen openbare informatie

Uw gegevens

Gegevens van de gemachtigde

Naam van de organisatie

Aannemingsbedrijf Schouls B.V.

*Vooraf ingevuld antwoord.***KVK-nummer**

28033841

*Vooraf ingevuld antwoord.***Vestigingsnummer**

-

RSIN

004941615

*Vooraf ingevuld antwoord.***Straatnaam**

J.G. van der Stoopweg

*Vooraf ingevuld antwoord.***Huisnummer**

50

*Vooraf ingevuld antwoord.***Huisletter**

-

Huisnummertoevoeging

-

Postcode

2396BH

*Vooraf ingevuld antwoord.***Plaatsnaam**

Koudekerk aan den Rijn

Vooraf ingevuld antwoord.

Contactgegevens van de gemachtigde

Naam van contactpersoon of afdeling

geen openbare informatie

E-mailadres

geen openbare informatie

Telefoonnummer

geen openbare informatie

Gegevens van de initiatiefnemer**Naam van de organisatie**

Hoogheemraadschap van Delfland

*Vooraf ingevuld antwoord.***KVK-nummer**

50677969

*Vooraf ingevuld antwoord.***Vestigingsnummer**

-

RSIN

001569739

*Vooraf ingevuld antwoord.***Straatnaam**

Phoenixstraat

*Vooraf ingevuld antwoord.***Huisnummer**

32

*Vooraf ingevuld antwoord.***Huisletter**

-

Huisnummertoevoeging

-

Postcode

2611AL

*Vooraf ingevuld antwoord.***Plaatsnaam**

Delft

*Vooraf ingevuld antwoord.***Contactgegevens van de initiatiefnemer****Naam van contactpersoon of afdeling**

geen openbare informatie

E-mailadres

geen openbare informatie

Telefoonnummer

geen openbare informatie

Vragen en antwoorden

Waterstaatswerk aanleggen, aanpassen of vervangen

Geef aan of het om een nieuwe aanvraag gaat of om het wijzigen van een bestaande vergunning.

Nieuwe aanvraag

Geef een omschrijving van de werkzaamheden.

Het aanbrengen van een vispassage, door de dijk heen, naast het bestaande gemaal Oude Lierpolder.

Er wordt een gesloten damwandkuip aangebracht die rijkt tot in het boezem -en het polderwater. Dit zorgt voor een vervangende waterkering. Op de damwanden komt een kraan te staan met behulp van draglineschotten.

Vanaf de kuip wordt de kuip uitgegraven (ca. 200m²), wordt er een betonnen instroomput (boezemput) en een betonnen uitstroomput (polderput). Deze worden gefundeerd op stalen buispalen.

Tussen de putten wordt de vispassage leiding aangebracht. De leiding heeft een diameter van Ø600 en een lengte van ca. 5500 mm.

De instroomput heeft een afmeting van 2000x1850x2180 mm.

De uitstroomput heeft een afmeting van 1550x2850x2180 mm.

De werkzaamheden willen we starten op 11-09-2026

Geef de verwachte startdatum.

11-09-2026

Geef de verwachte einddatum.

20-11-2026

Werk of bouwwerk aanleggen, aanpassen of vervangen

Geef aan of het om een nieuwe aanvraag gaat of om het wijzigen van een bestaande vergunning.

Nieuwe aanvraag

Geef een omschrijving van de werkzaamheden.

Het aanbrengen van een vispassage, door de dijk heen, naast het bestaande gemaal Oude Lierpolder.

Er wordt een gesloten damwandkuip aangebracht die rijkt tot in het boezem -en het polderwater. Dit zorgt voor een vervangende waterkering. Op de damwanden komt een kraan te staan met behulp van draglineschotten.

Vanaf de kuip wordt de kuip uitgegraven (ca. 200m²), wordt er een betonnen instroomput (boezemput) en een betonnen uitstroomput (polderput). Deze worden gefundeerd op stalen buispalen.

Tussen de putten wordt de vispassage leiding aangebracht. De leiding heeft een diameter van Ø600 en een lengte van ca. 5500 mm.

De instroomput heeft een afmeting van 2000x1850x2180 mm.

De uitstroomput heeft een afmeting van 1550x2850x2180 mm.

De werkzaamheden willen we starten op 11-09-2026

Geef de verwachte startdatum.

11-09-2026

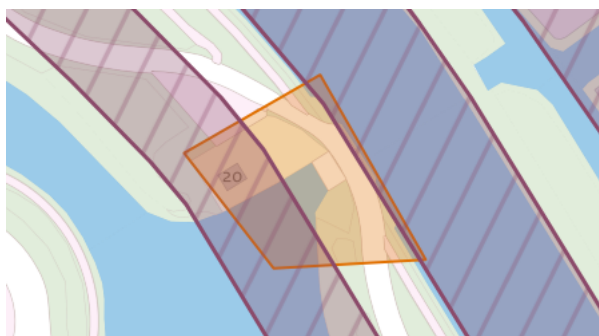
Geef de verwachte einddatum.

20-11-2026

Bekijk de kaart hieronder. Gaat u de activiteit doen in het paarse (gearceerde) vlak?

deels

Vooraf ingevuld antwoord.



Bekijk de kaart hieronder. Gaat u de activiteit doen in het paarse (gearceerde) vlak?

ja

Het vooraf ingevulde antwoord is gewijzigd. Dit was 'deels'.



Graven

Graven

Gaat het om een nieuwe vergunningaanvraag of om het wijzigen van een bestaande vergunning?

Nieuwe aanvraag

Wat gaat u doen?

Graven in de bodem

Geef een omschrijving van de werkzaamheden.

Het aanbrengen van een vispassage, door de dijk heen, naast het bestaande gemaal Oude Lierpolder. Er wordt een gesloten damwandkuip aangebracht die rijkt tot in het boezem -en het polderwater. Dit zorgt voor een vervangende waterkering. Op de damwanden komt een kraan te staan met behulp van draglineschotten. Vanaf de kuip wordt de kuip uitgegraven (ca. 200m2),

wordt er een betonnen instroomput (boezemput) en een betonnen uitstroomput (polderput). Deze worden gefundeerd op stalen buispalen. Tussen de putten wordt de vispassage leiding aangebracht. De leiding heeft een diameter van Ø600 en een lengte van ca. 5500 mm. De instroomput heeft een afmeting van 2000x1850x2180 mm. De uitstroomput heeft een afmeting van 1550x2850x2180 mm. De werkzaamheden willen we starten op 11-09-2026

Wanneer start u met de werkzaamheden voor het graven?

11-09-2026

Wanneer stopt u met de werkzaamheden van het graven?

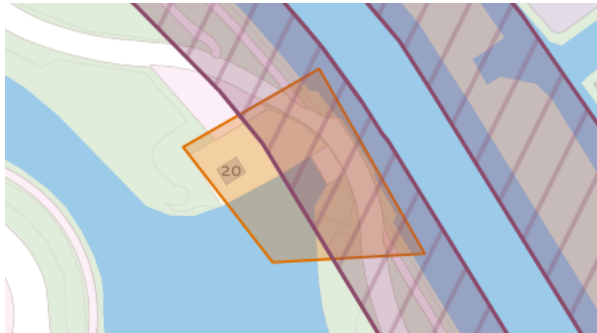
20-11-2026

Graven bij een dijk

Graaft u op de regionale dijk?

ja

Het vooraf ingevulde antwoord is gewijzigd. Dit was 'deels'.



Bijlagen

Waterstaatswerk aanleggen, aanpassen of vervangen

Voeg een situatietekening toe van de werkzaamheden.

Document	Vertrouwelijk
PR26006-TEK-UO-01 - Overzichtstekening Wijz.D.pdf	Nee

Voeg een tekening van de dwarsdoorsnede toe van de nieuwe en de oude situatie.

Document	Vertrouwelijk
PR26006-TEK-UO-01 - Overzichtstekening Wijz.D.pdf	Nee
PR26006-TEK-UO-02 - Palenplan en damwanden Wijz.B.pdf	Nee
PR26006-TEK-UO-04 - Doorsnedes dijkprofiel Wijz.A.pdf	Nee

Voeg zo nodig een stabiliteitsberekening toe van het waterstaatswerk.

Geen documenten.

Voeg een werkplan toe.

Document	Vertrouwelijk
Werkplan.pdf	Nee

Werk of bouwwerk aanleggen, aanpassen of vervangen

Voeg een situatietekening toe van de werkzaamheden.

Document	Vertrouwelijk
PR26006-TEK-UO-01 - Overzichtstekening Wijz.D.pdf	Nee

Voeg een constructietekening toe van de bijbehorende werken.

Document	Vertrouwelijk
PR26006-TEK-UO-01 - Overzichtstekening Wijz.D.pdf	Nee
PR26006-TEK-UO-02 - Palenplan en damwanden Wijz.B.pdf	Nee
PR26006-TEK-UO-03 - HDPE Leiding Wijz.B.pdf	Nee
PR26006-TEK-UO-04 - Doorsnedes dijkprofiel Wijz.A.pdf	Nee
PR26006-TEK-UO-05 - Details boezemzijde.pdf	Nee
PR26006-TEK-UO-06 - Details polderzijde.pdf	Nee
PR26006-TEK-UO-07 - Mantelbuizen.pdf	Nee

Voeg dwarsdoorsnedetekeningen toe van de werken.

Document	Vertrouwelijk
PR26006-TEK-UO-01 - Overzichtstekening Wijz.D.pdf	Nee
PR26006-TEK-UO-04 - Doorsnedes dijkprofiel Wijz.A.pdf	Nee

Voeg een werkplan toe.

Document	Vertrouwelijk
Werkplan.pdf	Nee

Voeg zo nodig een stabiliteitsberekening van de dijk toe.

Geen documenten.

Graven**Voeg een situatietekening toe van de werkzaamheden.**

Document	Vertrouwelijk
PR26006-TEK-UO-01 - Overzichtstekening Wijz.D.pdf	Nee

Voeg een werkplan toe.

Document	Vertrouwelijk
Werkplan.pdf	Nee

Voeg een tekening toe met het dwarsprofiel.

Document	Vertrouwelijk
PR26006-TEK-UO-01 - Overzichtstekening Wijz.D.pdf	Nee

Voeg een stabiliteitsberekening van de dijk toe als dit nodig is.

Geen documenten.