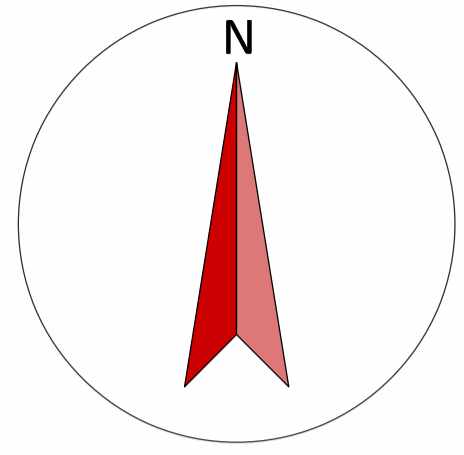


Bebordingsplan 30km/u wegen Zuid



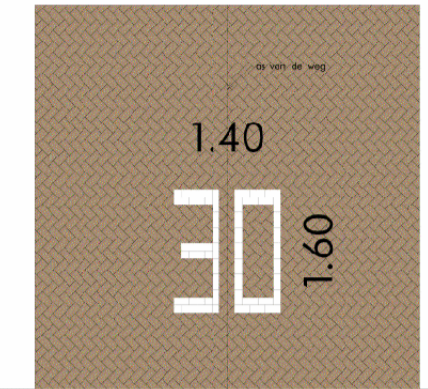
LEGENDA

● locatie 30 marking met benaderinsrichting


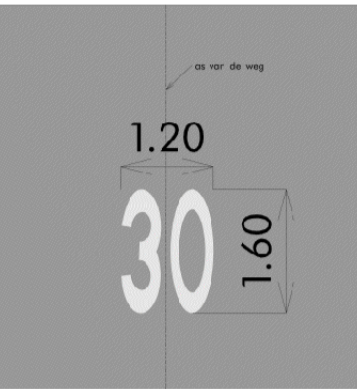
() = locatie 30km-poort

uitvoering poortconstructie:

bij klinkers



bij asfalt



 Gemeente Utrecht
Gilde Stedenbouw en Mobiliteit, Subgilde Mobiliteit
Stedebouwwijk 11 (rechts bank) 1300 BU (06-4328884)

versnelde aanpak 30 Zuid

Datum: 5 mei 2026 Status: definitief Akkoord BtMG: 15 april 2026

Ontwerper: J. Smedts Formaat: A1 Schaal: 1:5000 Blad: 7 uit 10

Versie	Datum	Ontwerper	Aanpassingen
1.	06/03/25	JS	eerste concept
2.3	26/08/25	JS	Te aanpassing, update
4.5	17/03/26	JS	aanpassing n.a.v. opmerkingen
DEF	05/05/26	JS	definitief n.a.v. akkoord BtMG