

Z-Waarde: Huidig maaiveld is toekomstig maaiveld

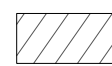


Kadastrale Gemeente: Schoten, Sectie: B, Perceel: 18985

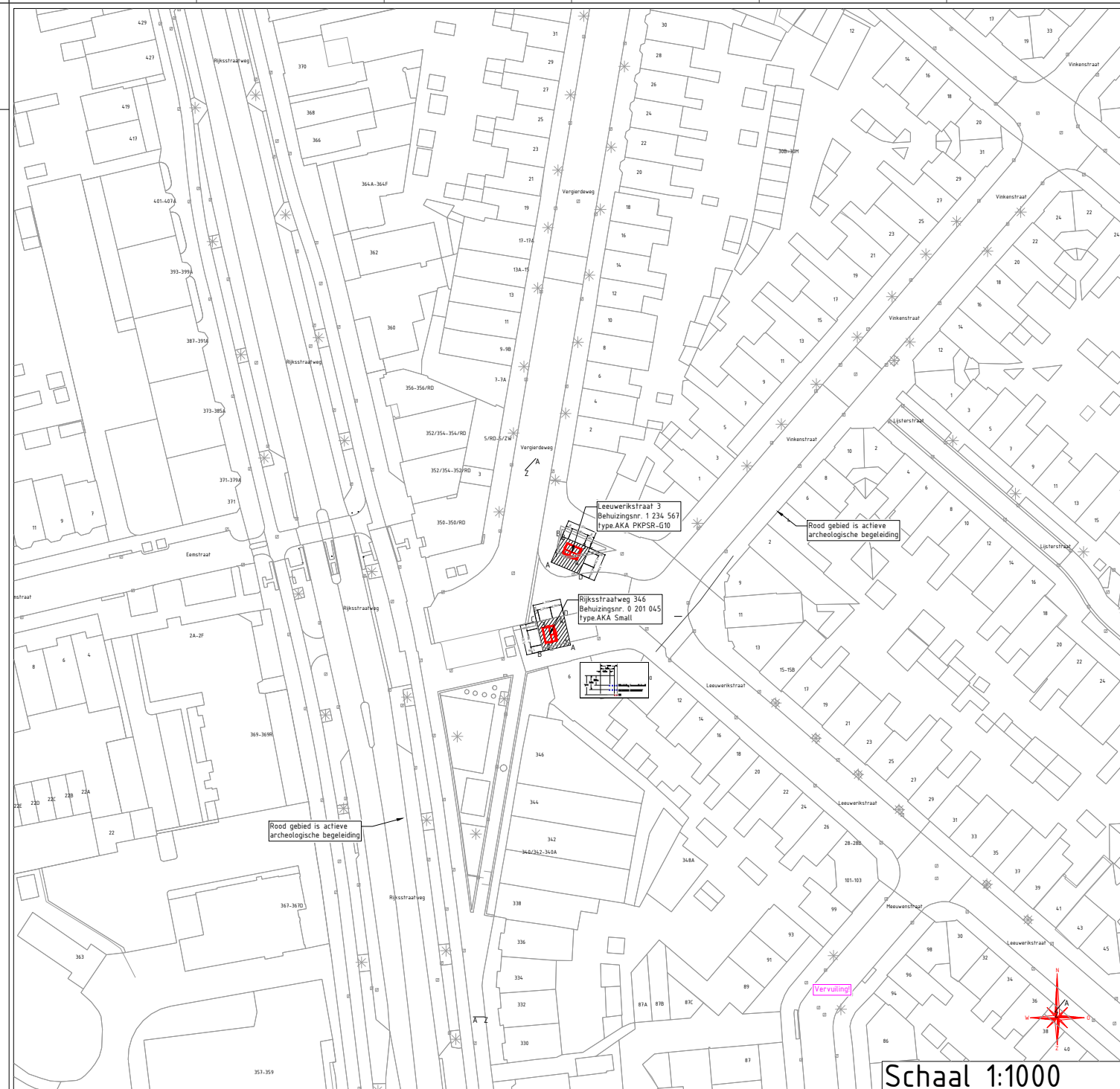
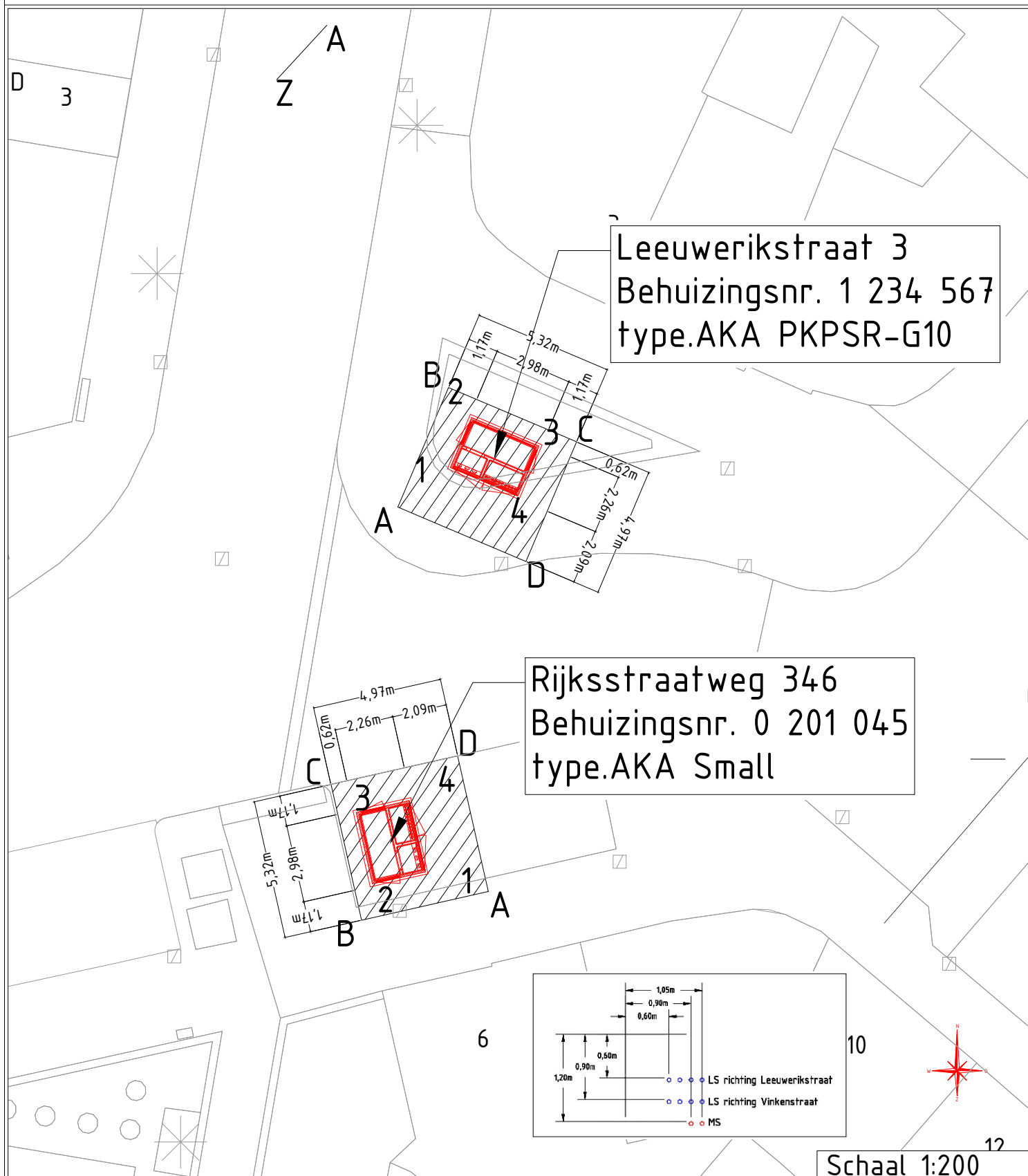
Coördinaten nieuw station

Coördinaten grond

Hoekpunt 1:	X=104934.40	Y=491948.02	Hoekpunt 2:	X=104935.28	Y=491950.10
Hoekpunt 3:	X=104938.02	Y=491948.94	Hoekpunt 4:	X=104937.14	Y=491946.86

Hoekpunt A:	X=104932.50	Y=491946.56	Hoekpunt B:	X=104934.44	Y=491951.13
Hoekpunt C:	X=104939.34	Y=491949.05	Hoekpunt D:	X=104937.40	Y=491944.48

-  In opstal te verkrijgen 26 m² grond
-  Kadaster grens
-  Te vestigen zakelijk recht: 4349 m² grond.



Leeuwerikstraat \ Haarlem
Behuizing nr. 1 234 567
Stationstekening Leeuwerikstraat 3 / AKA PKPSR-G10

Beheerkaart :	
Datum :	19-11-2025
Status :	Voorbereiding
Schaal :	1:200/1:1000
Discipline :	E-LS/E-MS
Blad nr: 1/2	Formaat: A3
CS nr:	
Regio:	NHZ & Rijnland - IPZ
Case nr:	0324675

liander
onderdeel van alliantier

Gemeente:		Datum: 08-04-2026
Get. :		Datum: Par.:
Wijz. A :		Datum: Par.:
Wijz. B :		Datum: Par.:
Wijz. C :		Datum: Par.:
Engineer :		Tel. nr :