

Z-Waarde: Huidig maaiveld is toekomstig maaiveld


Kadastrale Gemeente: Schoten, Sectie: B, Perceel: 18985

Coördinaten nieuw station

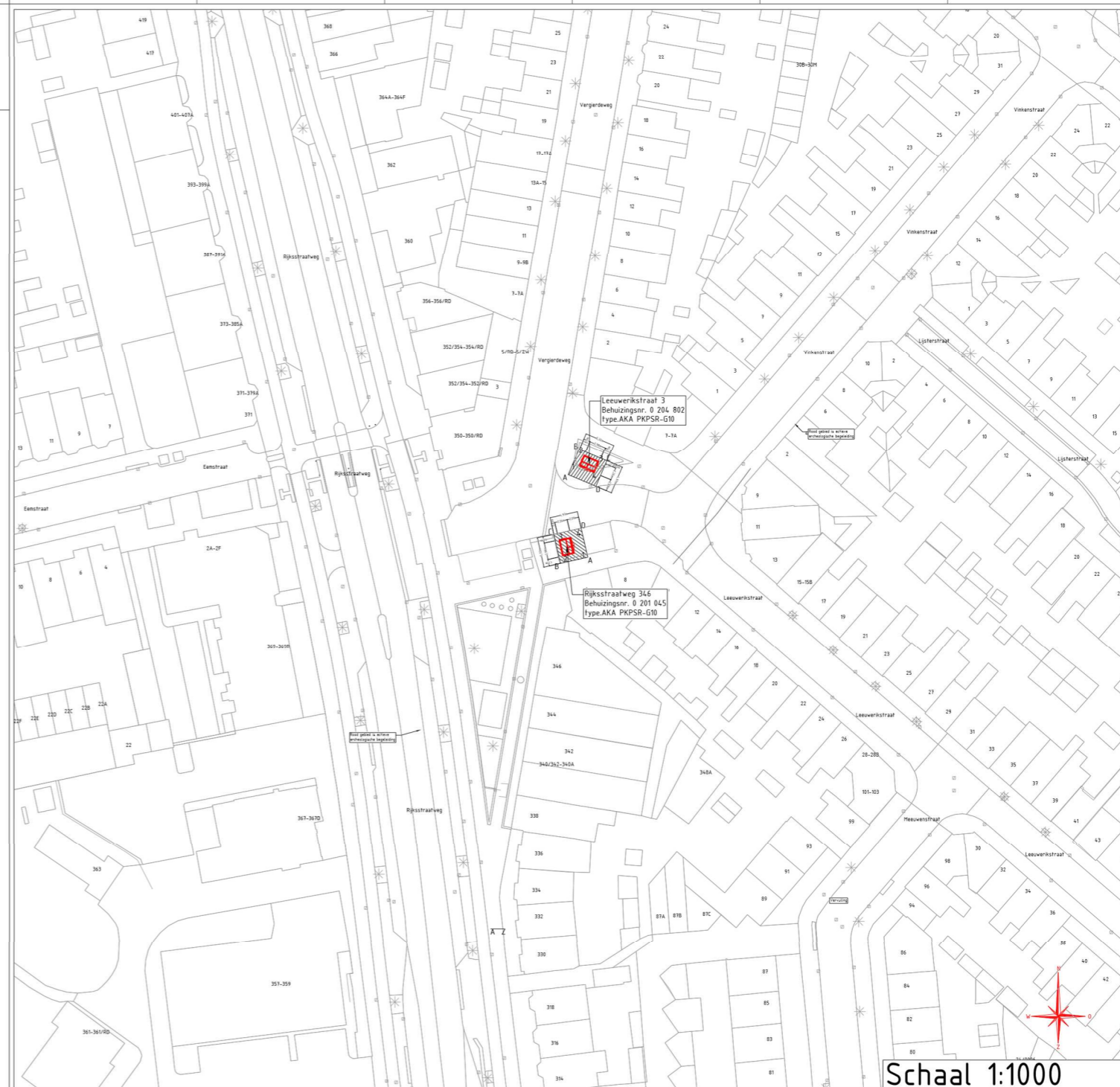
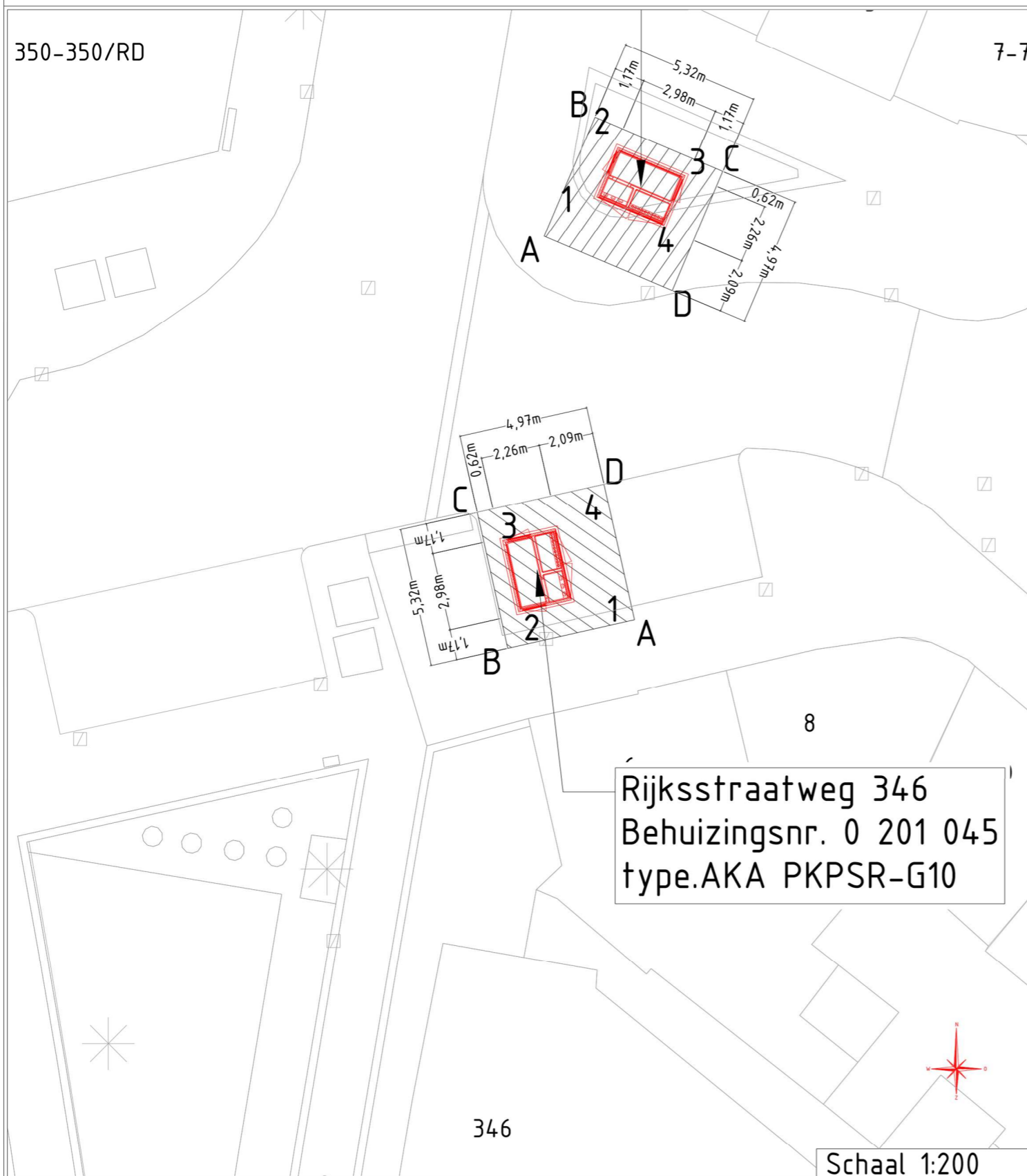
Coördinaten grond

Hoekpunt 1:	X=104933.66	Y=491932.53	Hoekpunt 2:	X=104931.46	Y=491932.03
Hoekpunt 3:	X=104930.81	Y=491934.94	Hoekpunt 4:	X=104933.01	Y=491935.43

Hoekpunt A:	X=104935.96	Y=491931.84	Hoekpunt B:	X=104931.11	Y=491930.75
Hoekpunt C:	X=104929.94	Y=491935.95	Hoekpunt D:	X=104934.79	Y=491937.03

 In opstal te verkrijgen 26 m² grond

 Kadaster grens



Rijksstraatweg \ Haarlem
Behuizing nr. 0 201 045
Stationstekening Rijksstraatweg 346 / AKA PKPSR-G10

Beheerkaart :
Datum : 10-4-2026
Status : Voorbereiding
Schaal : 1:200/1:1000
Discipline : E-LS/E-MS
Blad nr: 1/2 Formaat: A3

liander
onderdeel van alliander

Gemeente: Haarlem

Get. :	Datum: 23-04-2026
Wijz. A :	Datum: Par.:
Wijz. B :	Datum: Par.:
Wijz. C :	Datum: Par.:

Engineer :

Tel. nr :

CS nr:
Regio: NHZ & Rijnland - IPZ

Case nr: 0324675