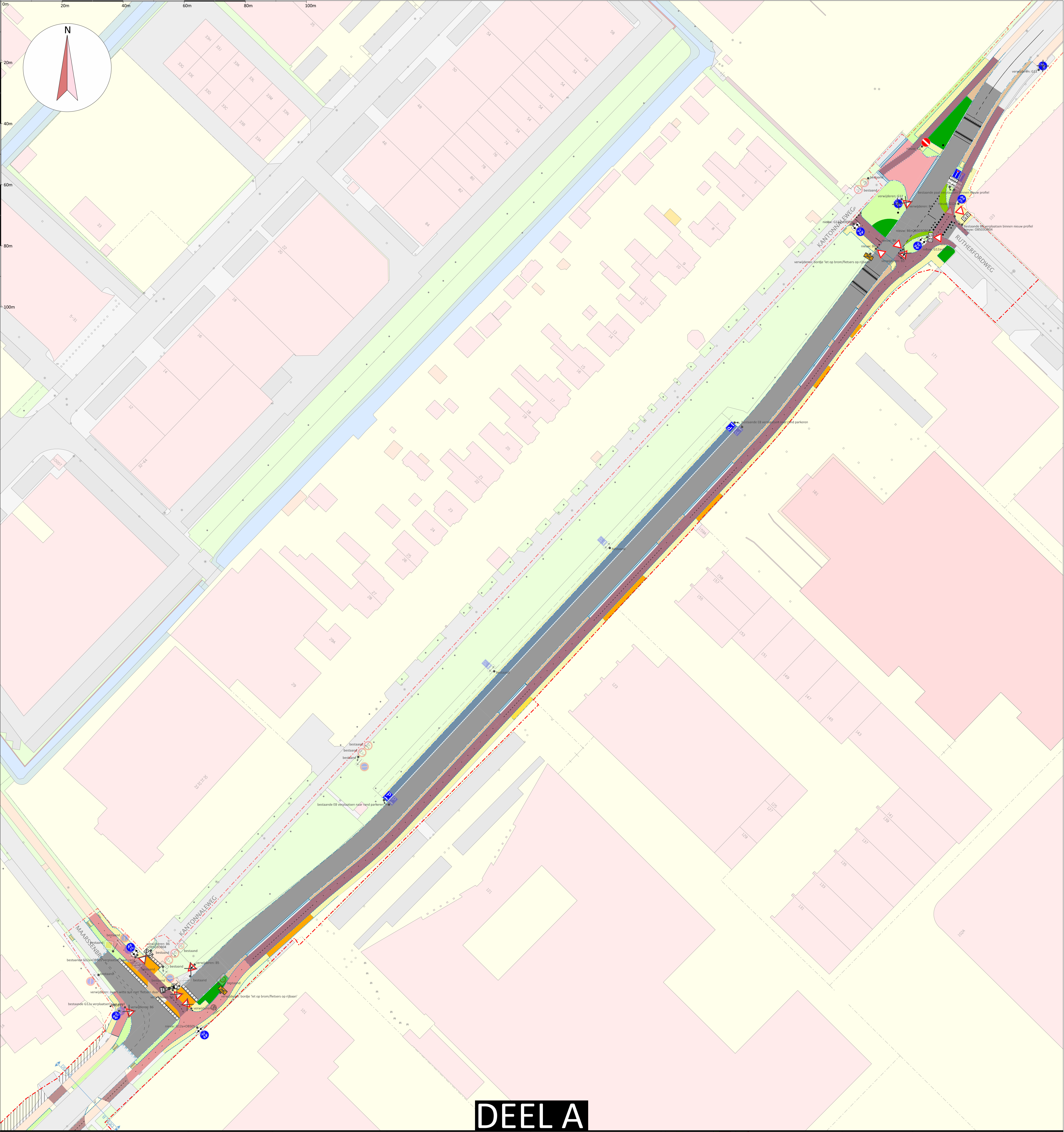
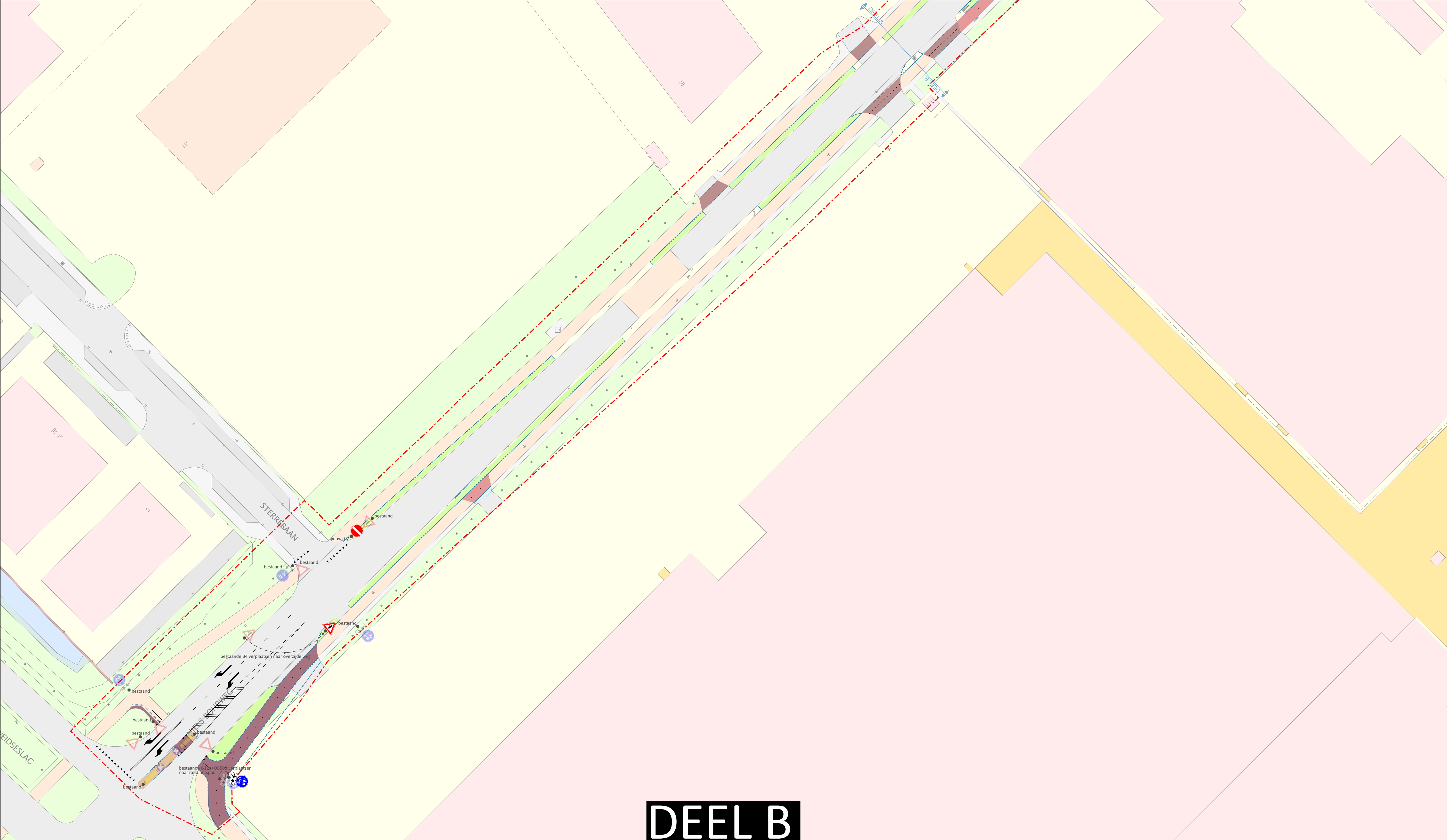


Bebordingsplan Niels Bohrweg




DEEL A



DEEL B

DISCLAIMER
Bestaande borden herplaatsen in de nieuwe situatie op straat

 Gemeente Utrecht Gede Stedenbouw en Mobiliteit, Subgilde Mobiliteit Bebodingsplan Niels Bohrweg			
Datum	Status	Akkoord WVVW/BMG	
29 april 2026	definitief	27 november 2025	
Opsteller	Formaat	Schaal	
J. Smedts	A0	1:500	
Versie	Datum	Ontwerper	Aanpassingen
1	30/09/25	JS	eerste concept
2	01/10/25	JS	aanpassen op basis van laatste ontwerp
3	06/12/25	JS	aanpassen op basis van laatste ontwerp, toevoegen van BDR en BKG
4	20/02/26	JS	aanpassen op basis van laatste ontwerp, toevoegen van BDR en BKG
5	20/02/26	JS	aanpassen op basis van laatste ontwerp, toevoegen van BDR en BKG

W:\06\01\WVW\Utrecht\Aanv\Verkeersmanagement\Beboding\Bebodingsplan\Niels Bohrweg\Bebodingsplan_NielsBohrweg_2025.dwg