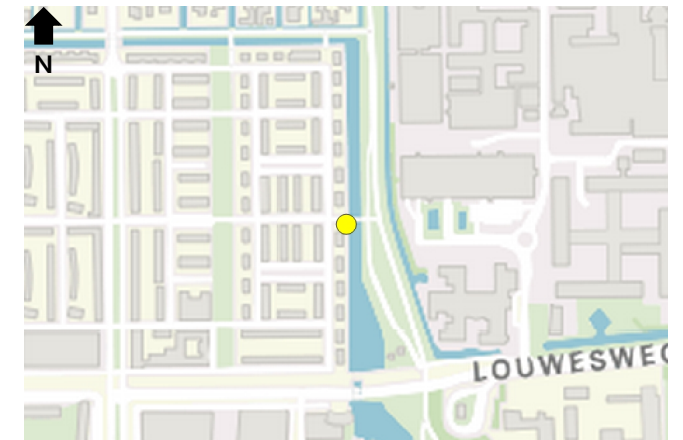
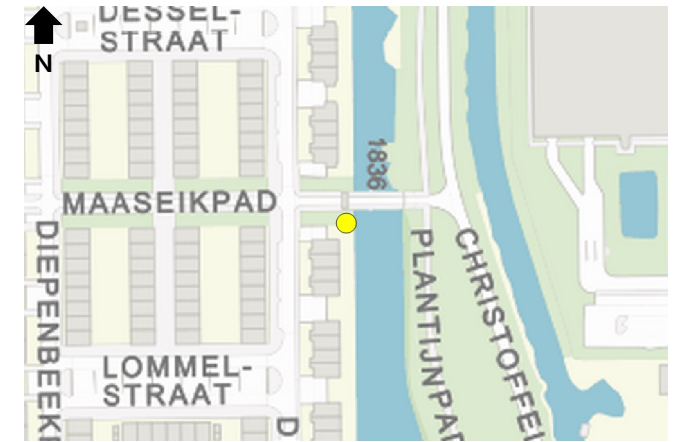


Algemene gegevens

Type	Boom niet vrij uitgroeiend	Beheerder	
- gedetailleerd		- gedetailleerd	
Soortnaam	Thuja plicata	Eigenaar	
- Nederlands		- gedetailleerd	
- boomgrootte		Onderhoudsplichtige	
Meerstammig		Beheerafspraak	Boom - BOOM IN BEPLANTING
Jaar van aanleg (leeftijd)		Omgevingsrisicoklasse	2. Gemiddeld
Standplaats	Gras- en kruidachtigen	Controlefrequentie BVC	
- gedetailleerd	Bloemrijk gras	Jaar volgende inspectie	
Beschermingsstatus		Cyclus segment	
- gedetailleerd		Actuele opkroonhoogte	
GroEIFase		Beoogde opkroonhoogte	
Actuele ecostatus		Beleid opmerkingen	
		Memo (algemeen)	
		Stadsdeel	Nieuw-West
Beheergebied	De Aker, Sloten, Nieuw-Sloten	Woonplaats	Amsterdam
Openbare ruimte		Gemeente	Amsterdam
Buurt	Nieuw-Sloten-Noordoost	Sportterrein	
Wijk	Sloten/Nieuw-Sloten	Deelsportcomplex	
		Postcode	



Algemene gegevens - Boomvoorzieningen

<<Niet ingevuld>>

Algemene gegevens - Memo

<<Niet ingevuld>>

Ecoscan

Datum	Inspecterende organisatie	Stamdiameterkl.	FF Aspecten	Holte in stam	Holte in kroon	Holte in stamvoet	Spechtengat stam	Spechtengat kroon	Nest in kroon	Nestkast	Vleermuiskast	Nestelgelegenheid	Anders	Flora fauna opmerkingen	Geen belem. kap	Opmerking algemeen	Overzichtsfoto	Detailfoto
2-6-2026	Gemeente Amsterdam	0,3 tot 0,5 m.	Eén of meerdere flora en fauna aspecten aanwezig	<input type="checkbox"/>	<input type="checkbox"/>	<input type="checkbox"/>	<input type="checkbox"/>	<input type="checkbox"/>	<input type="checkbox"/>	<input type="checkbox"/>	<input type="checkbox"/>	<input checked="" type="checkbox"/>	<input type="checkbox"/>	uitvoeren buiten broedperiode.	<input type="checkbox"/>			

Ecoscan - Maatregelen

Datum inspectie	Insp. organisatie	Maatregel	- gedetailleerd	Urgentie	Datum besluit	Besluit maatregel	- gedetailleerd	Toelichting
-----------------	-------------------	-----------	-----------------	----------	---------------	-------------------	-----------------	-------------

Schouw

Inspectietype	Datum	Insp. organisatie	Vaste gegevens	Positie	Stamdiameter	Stamdiameterkl.	Boomhoogtekl.	Actuele opkroon	Kroondiameterkl	Boomconditie	Boombeeld	Veiligheidsklasse	Toekomstverw.
Schouw	02-06-2026	Gemeente Amsterdam		Boompunt toegevoegd	45 cm		0,3 tot 0,5 m.			d. Slecht		Risicoboom	a. 0 tot 5 jaar

Schouw - Opmerkingen

02-06-2026 <Geen data>

Schouw - Foto's

Datum Foto's
02-06-2026



Schouw - Gebreken

Datum	Plaats	Gebrek	Afwijking	Risico/gevolg	Opmerking	Foto
2-6-2026	Algemeen	Maaiveld	Probleem maaiveld niet gespecificeerd (m)	Instabiliteit	Verwaarloosde coniferenhaag is niet stabiel	

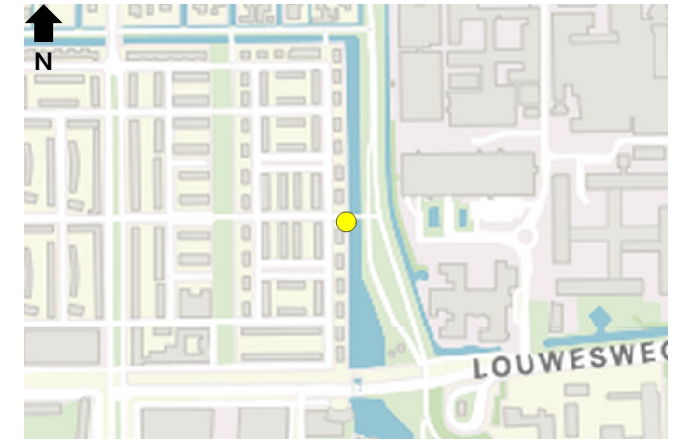
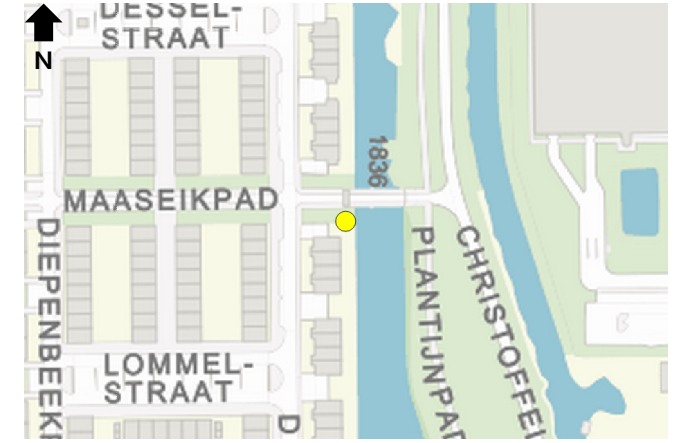


Schouw - Maatregelen

Datum inspectie	Insp. organisatie	Maatregel	- gedetailleerd	Urgentie	Datum besluit	Besluit maatregel	- gedetailleerd	Moederbestek	Bestek	Toelichting
02-06-2026	Gemeente Amsterdam	Eco fase 2 afzetten kroon		< 3 maanden (spoed)	3-6-2026	Eco fase 2 afzetten kroon		-	-	

De urgentietermijn van dit besluit is automatisch overgenomen uit het maatregelvoorstel omdat er geen urgentie is ingevuld bij het besluit.

Type - gedetailleerd	Boom niet vrij uitgroeiend	Beheerder - gedetailleerd	
Soortnaam - Nederlands - boomgrootte	Thuja plicata	Eigenaar - gedetailleerd	
Meerstammig		Onderhoudsplichtige	
Jaar van aanleg (leeftijd)		Beheerafspraak	Boom - BOOM IN BEPLANTING
Standplaats - gedetailleerd	Gras- en kruidachtigen	Omgevingsrisicoklasse	2. Gemiddeld
Beschermingsstatus - gedetailleerd	Bloemrijk gras	Controlefrequentie BVC	
GroEIFase		Jaar volgende inspectie	
Actuele ecostatus		Cyclus segment	
		Actuele opkroonhoogte	
		Beoogde opkroonhoogte	
		Beleidsopmerkingen	
		Memo (algemeen)	
		Stadsdeel	Nieuw-West
Beheergebied	De Aker, Sloten, Nieuw-Sloten	Woonplaats	Amsterdam
Openbare ruimte		Gemeente	Amsterdam
Buurt	Nieuw-Sloten-Noordoost	Sportterrein	
Wijk	Sloten/Nieuw-Sloten	Deelsportcomplex	
		Postcode	



Algemene gegevens - Boomvoorzieningen

<<Niet ingevuld>>

Algemene gegevens - Memo

<<Niet ingevuld>>

Schouw

Inspectietype	Datum	Insp. organisatie	Vaste gegevens	Positie	Stamdiameter	Stamdiameterkl.	Boomhoogtekl.	Actuele opkroon	Kroondiameterkl	Boomconditie	Boombeeld	Veiligheidsklasse	Toekomstverw.
Schouw	02-06-2026	Gemeente Amsterdam		Boompunt toegevoegd	45 cm		0,3 tot 0,5 m.			d. Slecht		Risicoboom	a. 0 tot 5 jaar

Schouw - Opmerkingen

02-06-2026 <Geen data>

Schouw - Foto's

Datum Foto's
02-06-2026



Schouw - Gebreken

Datum	Plaats	Gebrek	Afwijking	Risico/gevolg	Opmerking	Foto
2-6-2026	Algemeen	Maaiveld	Probleem maaiveld niet gespecificeerd (m)	Instabiliteit	Verwaarloosde coniferenhaag, is instabiel geworden	

Schouw - Maatregelen

Datum inspectie	Insp. organisatie	Maatregel	- gedetailleerd	Urgentie	Datum besluit	Besluit maatregel	- gedetailleerd	Moederbestek	Bestek	Toelichting
02-06-2026	Gemeente Amsterdam	Eco fase 2 afzetten kroon		< 3 maanden (spoed)	3-6-2026	Eco fase 2 afzetten kroon		-	-	De urgentietermijn van dit besluit is automatisch overgenomen uit het maatregelvoorstel omdat er geen urgentie is ingevuld bij het besluit.

Type Boom niet vrij uitgroeiend

- gedetailleerd

Soortnaam Thuja plicata

- Nederlands

- boomgrootte

Meerstammig

Jaar van aanleg (leeftijd)

Standplaats

- gedetailleerd

Beschermingsstatus

- gedetailleerd

Groeifase

Actuele ecostatus

Gras- en kruidachtigen

Bloemrijk gras

Beheergebied

Openbare ruimte

Buurt

Wijk

De Aker, Sloten, Nieuw-Sloten

Nieuw-Sloten-Noordoost

Sloten/Nieuw-Sloten

Beheerder

- gedetailleerd

Eigenaar

- gedetailleerd

Onderhoudsplichtige

Beheerafspraak

Omgevingsrisicoklasse

Controlefrequentie BVC

Jaar volgende inspectie

Cyclus segment

Actuele opkroonhoogte

Beoogde opkroonhoogte

Beleid opmerkingen

Memo (algemeen)

Stadsdeel

Woonplaats

Gemeente

Sportterrein

Deelsportcomplex

Postcode

Boom - BOOM IN BEPLANTING

2. Gemiddeld

Nieuw-West

Amsterdam

Amsterdam



Algemene gegevens - Boomvoorzieningen

<<Niet ingevuld>>

Algemene gegevens - Memo

<<Niet ingevuld>>

Ecoscan

Datum	Inspecterende organisatie	Stamdiameterkl.	FF Aspecten	Holte in stam	Holte in kroon	Holte in stamvoet	Spechtengat stam	Spechtengat kroon	Nest in kroon	Nestkast	Vleermuiskast	Nestelgelegenheid	Anders	Flora fauna opmerkingen	Geen belem. kap	Opmerking algemeen	Overzichtsfoto	Detailfoto
2-6-2026	Gemeente Amsterdam	0,3 tot 0,5 m.	Eén of meerdere flora en fauna aspecten aanwezig	<input type="checkbox"/>	<input type="checkbox"/>	<input type="checkbox"/>	<input type="checkbox"/>	<input type="checkbox"/>	<input type="checkbox"/>	<input type="checkbox"/>	<input type="checkbox"/>	<input checked="" type="checkbox"/>	<input type="checkbox"/>	Uitvoeren buiten broedperiode.	<input type="checkbox"/>			

Ecoscan - Maatregelen

Datum inspectie	Insp. organisatie	Maatregel	- gedetailleerd	Urgentie	Datum besluit	Besluit maatregel	- gedetailleerd	Toelichting
-----------------	-------------------	-----------	-----------------	----------	---------------	-------------------	-----------------	-------------

Schouw

Inspectietype	Datum	Insp. organisatie	Vaste gegevens	Positie	Stamdiameter	Stamdiameterkl.	Boomhoogtekl.	Actuele opkroon	Kroondiameterkl	Boomconditie	Boombeeld	Veiligheidsklasse	Toekomstverw.
Schouw	02-06-2026	Gemeente Amsterdam		Boompunt toegevoegd	45 cm		0,3 tot 0,5 m.			d. Slecht		Risicoboom	a. 0 tot 5 jaar

Schouw - Opmerkingen

02-06-2026 <Geen data>

Schouw - Foto's

Datum Foto's
02-06-2026



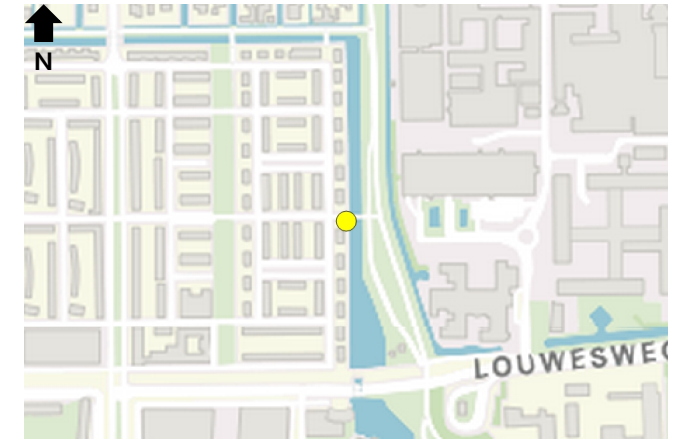
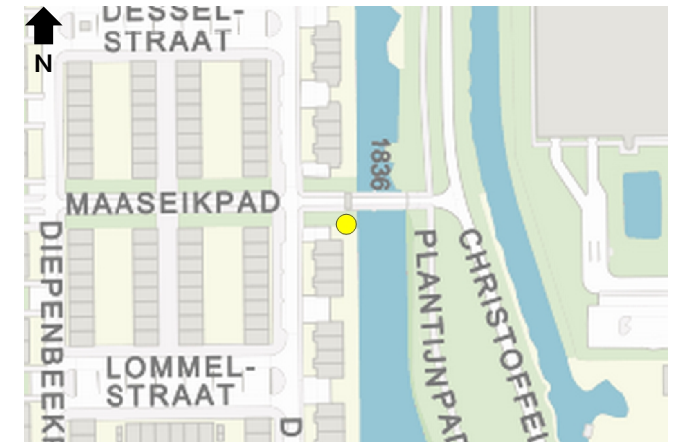
Schouw - Gebreken

Datum	Plaats	Gebrek	Afwijking	Risico/gevolg	Opmerking	Foto
2-6-2026	Maaiveld (direct rond de boom)	Maaiveld	Probleem maaiveld niet gespecificeerd (m)	Instabiliteit	Verwaarloosde coniferenhaag is instabiel geworden.	

Schouw - Maatregelen

Datum inspectie	Insp. organisatie	Maatregel	- gedetailleerd	Urgentie	Datum besluit	Besluit maatregel	- gedetailleerd	Moederbestek	Bestek	Toelichting
02-06-2026	Gemeente Amsterdam	Eco fase 2 afzetten kroon		< 3 maanden (spoed)	3-6-2026	Eco fase 2 afzetten kroon		-	-	De urgentietermijn van dit besluit is automatisch overgenomen uit het maatregelvoorstel omdat er geen urgentie is ingevuld bij het besluit.

Type - gedetailleerd	Boom niet vrij uitgroeiend	Beheerder - gedetailleerd	
Soortnaam - Nederlands - boomgrootte	Thuja plicata	Eigenaar - gedetailleerd	
Meerstammig		Onderhoudsplichtige	
Jaar van aanleg (leeftijd)		Beheerafspraak	Boom - BOOM IN BEPLANTING
Standplaats - gedetailleerd	Gras- en kruidachtigen	Omgevingsrisicoklasse	2. Gemiddeld
Beschermingsstatus - gedetailleerd	Bloemrijk gras	Controlefrequentie BVC	
GroEIFase		Jaar volgende inspectie	
Actuele ecostatus		Cyclus segment	
		Actuele opkroonhoogte	
		Beoogde opkroonhoogte	
		Beleidsopmerkingen	
		Memo (algemeen)	
		Stadsdeel	Nieuw-West
Beheergebied	De Aker, Sloten, Nieuw-Sloten	Woonplaats	Amsterdam
Openbare ruimte		Gemeente	Amsterdam
Buurt	Nieuw-Sloten-Noordoost	Sportterrein	
Wijk	Sloten/Nieuw-Sloten	Deelsportcomplex	
		Postcode	



Algemene gegevens - Boomvoorzieningen

<<Niet ingevuld>>

Algemene gegevens - Memo

<<Niet ingevuld>>

Ecoscan

Datum	Inspecterende organisatie	Stamdiameterkl.	FF Aspecten	Holte in stam	Holte in kroon	Holte in stamvoet	Spechtengat stam	Spechtengat kroon	Nest in kroon	Nestkast	Vleermuiskast	Nestelgelegenheid	Anders	Flora fauna opmerkingen	Geen belem. kap	Opmerking algemeen	Overzichtsfoto	Detailfoto
2-6-2026	Gemeente Amsterdam	0,3 tot 0,5 m.	Eén of meerdere flora en fauna aspecten aanwezig	<input type="checkbox"/>	<input type="checkbox"/>	<input type="checkbox"/>	<input type="checkbox"/>	<input type="checkbox"/>	<input type="checkbox"/>	<input type="checkbox"/>	<input type="checkbox"/>	<input checked="" type="checkbox"/>	<input type="checkbox"/>	Buiten broedperiode uitvoeren.	<input type="checkbox"/>			

Ecoscan - Maatregelen

Datum inspectie	Insp. organisatie	Maatregel	- gedetailleerd	Urgentie	Datum besluit	Besluit maatregel	- gedetailleerd	Toelichting
-----------------	-------------------	-----------	-----------------	----------	---------------	-------------------	-----------------	-------------

Schouw

Inspectietype	Datum	Insp. organisatie	Vaste gegevens	Positie	Stamdiameter	Stamdiameterkl.	Boomhoogtekl.	Actuele opkroon	Kroondiameterkl	Boomconditie	Boombeeld	Veiligheidsklasse	Toekomstverw.
Schouw	02-06-2026	Gemeente Amsterdam		Boompunt toegevoegd	45 cm		0,3 tot 0,5 m.			d. Slecht		Risicoboom	a. 0 tot 5 jaar

Schouw - Opmerkingen

02-06-2026 <Geen data>

Schouw - Foto's

Datum Foto's
02-06-2026



Schouw - Gebreken

Datum	Plaats	Gebrek	Afwijking	Risico/gevolg	Opmerking	Foto
2-6-2026	Maaiveld (direct rond de boom)	Maaiveld	Probleem maaiveld niet gespecificeerd (m)	Instabiliteit	Verwaarloosde coniferenhaag is instabiel geworden.	

Schouw - Maatregelen

Datum inspectie	Insp. organisatie	Maatregel	- gedetailleerd	Urgentie	Datum besluit	Besluit maatregel	- gedetailleerd	Moederbestek	Bestek	Toelichting
02-06-2026	Gemeente Amsterdam	Eco fase 2 afzetten kroon		< 3 maanden (spoed)	3-6-2026	Eco fase 2 afzetten kroon		-	-	De urgentietermijn van dit besluit is automatisch overgenomen uit het maatregelvoorstel omdat er geen urgentie is ingevuld bij het besluit.

Type

- gedetailleerd

Soortnaam

- Nederlands
- boomgrootte

Meerstammig

Jaar van aanleg (leeftijd)

Standplaats

- gedetailleerd

Beschermingsstatus

- gedetailleerd

GroEIFase

Actuele ecostatus

Boom niet vrij uitgroeiend

Thuja plicata

Gras- en kruidachtigen

Gazon

Beheerder

- gedetailleerd

Eigenaar

- gedetailleerd

Onderhoudsplichtige

Beheerafspraak

Omgevingsrisicoklasse

Controlefrequentie BVC

Jaar volgende inspectie

Cyclus segment

Actuele opkroonhoogte

Beoogde opkroonhoogte

Beleid opmerkingen

Memo (algemeen)

Stadsdeel

Woonplaats

Gemeente

Sportterrein

Deelsportcomplex

Postcode

Boom - BOOM IN GRAS

2. Gemiddeld

Nieuw-West

Amsterdam

Amsterdam

Beheergebied

De Aker, Sloten, Nieuw-Sloten

Openbare ruimte

Buurt

Nieuw-Sloten-Noordoost

Wijk

Sloten/Nieuw-Sloten



Algemene gegevens - Boomvoorzieningen

<<Niet ingevuld>>

Algemene gegevens - Memo

<<Niet ingevuld>>

Ecoscan

Datum	Inspecterende organisatie	Stamdiameterkl.	FF Aspecten	Holte in stam	Holte in kroon	Holte in stamvoet	Spechtengat stam	Spechtengat kroon	Nest in kroon	Nestkast	Vleermuiskast	Nestelgelegenheid	Anders	Flora fauna opmerkingen	Geen belem. kap	Opmerking algemeen	Overzichtsfoto	Detailfoto
2-6-2026	Gemeente Amsterdam	0,3 tot 0,5 m.	Eén of meerdere flora en fauna aspecten aanwezig	<input type="checkbox"/>	<input type="checkbox"/>	<input type="checkbox"/>	<input type="checkbox"/>	<input type="checkbox"/>	<input type="checkbox"/>	<input type="checkbox"/>	<input type="checkbox"/>	<input checked="" type="checkbox"/>	<input type="checkbox"/>	Uitvoeren buiten broedperiode.	<input type="checkbox"/>			

Ecoscan - Maatregelen

Datum inspectie	Insp. organisatie	Maatregel	- gedetailleerd	Urgentie	Datum besluit	Besluit maatregel	- gedetailleerd	Toelichting
-----------------	-------------------	-----------	-----------------	----------	---------------	-------------------	-----------------	-------------

Schouw

Inspectietype	Datum	Insp. organisatie	Vaste gegevens	Positie	Stamdiameter	Stamdiameterkl.	Boomhoogtekl.	Actuele opkroon	Kroondiameterkl	Boomconditie	Boombeeld	Veiligheidsklasse	Toekomstverw.
Schouw	02-06-2026	Gemeente Amsterdam		Boompunt toegevoegd	55 cm		0,5 tot 1 m.			d. Slecht		Risicoboom	a. 0 tot 5 jaar

Schouw - Opmerkingen

02-06-2026 <Geen data>

Schouw - Foto's

Datum Foto's
02-06-2026



Schouw - Gebreken

Datum	Plaats	Gebrek	Afwijking	Risico/gevolg	Opmerking	Foto
2-6-2026	Maaiveld (direct rond de boom)	Maaiveld	Probleem maaiveld niet gespecificeerd (m)	Instabiliteit	Verwaarloosde coniferenhaag is instabiel geworden.	

Schouw - Maatregelen

Datum inspectie	Insp. organisatie	Maatregel	- gedetailleerd	Urgentie	Datum besluit	Besluit maatregel	- gedetailleerd	Moederbestek	Bestek	Toelichting
02-06-2026	Gemeente Amsterdam	Eco fase 2 afzetten kroon		< 3 maanden (spoed)	3-6-2026	Eco fase 2 afzetten kroon		-	-	