

Aan:  
Stichting erfgoed Oud-Poelgeest  
Poelgeesterweg 1  
2341 NM Oegstgeest

Verzenddatum 29 juni 2026  
Ons kenmerk Z/26/238759  
Dso nummer 2026060301323  
Contactpersoon   
Telefoonnummer 14071

Onderwerp Besluit omgevingsvergunning

Beste directie,

Op 3 juni 2026 hebben wij uw aanvraag voor een omgevingsvergunning ontvangen voor het kappen van 20 gemeentebomen op landgoed Oud Poelgeest op het adres Poelgeesterweg 1 in Oegstgeest.

#### *Nadere toelichting*

De aanvraag voor kappen van 20 gemeentebomen betreft boomnummers / boomsoorten / diameters:

- Boomnummer A01 – Zwarte Els (*Fraxinus*), 20-30 cm
- Boomnummer A02 – Gewone es (*Alnus*), 20-30 cm
- Boomnummer 0120 – Beuk (*Fagus sylvatica*), 50-100 cm
- Boomnummer 0124 – Beuk (*Fagus sylvatica*), 20-50 cm
- Boomnummer 0275 – Hollandse linde (*Tilia vulgaris / europaea*), 50-100 cm
- Boomnummer 0276 – Hollandse linde (*Tilia vulgaris / europaea*), 50-100 cm
- Boomnummer 0320 – Ruwe berk (*Betula pendula*), 50-70 cm
- Boomnummer 0350 – Zomereik (*Quercus robur*), 15-20 cm
- Boomnummer 0351 – Zomereik (*Quercus robur*), 15-20 cm
- Boomnummer 0359 – Zomereik (*Quercus robur*), 15-20 cm
- Boomnummer 0361 – Veldiep (*Ulmus minor*), 0-10 cm
- Boomnummer 0364 – Zomereik (*Quercus robur*), 15-20 cm
- Boomnummer 0380 – Zomereik (*Quercus robur*), 30-50 cm
- Boomnummer 0419 – Robinia (*Robinia pseudoacacia*), 20-50 cm
- Boomnummer 0475 – Gewone es (*Fagus excelsior*), 20-50 cm
- Boomnummer 0564 – Zomereik (*Quercus robur*), 20-50 cm
- Boomnummer 0570 – Zomereik (*Quercus robur*), 15-20 cm
- Boomnummer 0593 – Zomereik (*Quercus robur*), 20-50 cm
- Boomnummer 0602 – Zomereik (*Quercus robur*), 20-50 cm
- Boomnummer 0695 – Hollandse linde (*Tilia vulgaris / europaea*), 100 cm

Met uitzondering van boomnummer 0361 zijn alle overige 19 gemeentebomen vergunningplichtig.

### *Inperking omvang aanvraag*

In overleg met u is besloten om de bomen met boomnummers 0275, 0276, 0419, 0564 en 0695 te behouden en te kandelaberen. De bomen kunnen na deze ingreep veilig blijven staan.

U wenst de overige bomen met boomnummers A01, A02, 0120, 0124, 0320, 0350, 0351, 0359, 0361, 0364, 0380, 0475, 0570, 0593 en 0602 te kappen omdat ze afgestorven of in slechte conditie zijn.

Voorname betekent dat nu sprake is van een aanvraag voor het kappen van 15 bomen.

### **Besluit**

Wij besluiten onder voorwaarde van herplantplicht de omgevingsvergunning voor het kappen van 15 gemeentebomen met boomnummers A01, A02, 0120, 0124, 0320, 0350, 0351, 0359, 0361, 0364, 0380, 0475, 0570, 0593 en 0602, met bijbehorende gewaarmerkte stukken te verlenen op grond van artikel 5.1, eerste lid, onder a van de Omgevingswet, juncto artikel 22.8 van de Omgevingswet.

De omgevingsvergunning wordt verleend voor de activiteit:

- Boom kappen of houtopstand vellen
- Werk, niet zijnde bouwwerk, of werkzaamheid uitvoeren

### **Voorwaarde**

U moet binnen 12 maanden in totaal 3 bomen, handelsmaat 16-18 cm (stamomtrek), herplanten. 2x Beuk bij beukenlaan en 1x nader te bepalen soort in de omgeving van te kappen Beuk 0320.

### **Kosten**

Voor het in behandeling nemen van uw aanvraag bent u € [REDACTED] aan leges verschuldigd. U ontvangt hiervoor binnenkort een aanslag.

Met vriendelijke groet,

Namens het college van burgemeester en wethouders van Oegstgeest,



Kees Schrieks  
Manager Ruimte

## **Procedure**

Dit besluit is voorbereid met de reguliere voorbereidingsprocedure.

## **Publicatie**

Uw aanvraag is gepubliceerd op de gemeentepagina van de Oegstgeester Courant en op [www.officielebekendmakingen.nl](http://www.officielebekendmakingen.nl). Dit besluit zullen wij ook publiceren.

## **Directe inwerkingtreding i.v.m. spoedeisend belang**

Dit besluit treedt direct in werking vanwege spoedeisend belang. Er wordt voldaan aan de voorwaarden voor noodkap. Het is dan ook noodzakelijk om de boom direct te vellen. Om deze reden treedt de omgevingsvergunning direct na bekendmaking van dit besluit in werking.

## **Bezwaar**

Tegen dit besluit kan door u of derde belanghebbenden binnen zes weken na verzenddatum van het besluit bezwaar worden aangetekend. Het bezwaarschrift moet aan de volgende voorwaarden voldoen:

- naam en adres van de indiener;
- datum;
- omschrijving van het besluit waartegen u bezwaar maakt en de redenen van het bezwaar;
- handtekening van de indiener.

Stuur het bezwaarschrift naar het college van burgemeester en wethouders van de gemeente Oegstgeest, Postbus 1270, 2340 BG te Oegstgeest.

### *Pro forma bezwaar*

Het kan voorkomen dat de termijn van zes weken te kort is om een volledig gemotiveerd bezwaarschrift te schrijven. Bijvoorbeeld omdat u eerst advies wilt vragen aan anderen. Om uw recht op bezwaar niet te verspelen, kan u binnen zes weken ook een 'pro forma bezwaarschrift' indienen bij het college. Hierin geeft u kort aan waartegen u in bezwaar gaat. Ook geeft u daarin aan dat u later de motivering van uw bezwaarschrift wilt aanvullen.

### *Voorlopige voorziening*

Dit besluit treedt één dag na bekendmaking in werking (verzenddatum), ook al wordt er een bezwaarschrift ingediend. Hebben u of derde belanghebbenden er veel belang bij dat dit besluit niet in werking treedt, dan kan een voorlopige voorziening worden aangevraagd bij de Voorzieningenrechter van de rechtbank in Den Haag, Postbus 20302, 2500 EH te Den Haag, of digitaal via <http://loket.rechtspraak.nl/bestuursrecht>. U heeft hiervoor wel elektronische handtekening (DigiD) nodig. Kijk op de website voor de precieze voorwaarden. Voor het vragen van een voorlopige voorziening betaalt u kosten om de procedure te starten (griffierecht).

## **Afwijken van omgevingsvergunning?**

Wilt u afwijken van deze omgevingsvergunning dan moet u hiervoor een nieuwe aanvraag indienen via het Omgevingsloket.

## **Intrekken vergunning**

Het kan voorkomen dat u besluit geen gebruik te maken van de omgevingsvergunning. Wij kunnen de omgevingsvergunning dan geheel of gedeeltelijk intrekken.

## Gewaarmerkte stukken

De volgende gewaarmerkte stukken maken onderdeel uit van de omgevingsvergunning:

Omschrijving	Type	Datum
01. Publiceerbare aanvraag	Aanvraagformulier	03-06-2026
02. Machtiging aanvraag kapvergunning Oud Poelgeest	Brief	02-06-2026
03. Rapport_Gegevens houtopstanden te kappen bomen Oud Poelgeest uit VTA 2026	Rapport	03-06-2026
04. Tekening OP VTA Bomenregistratie RD	Tekening	09-06-2026
05. Overzichtlijst OP VTA_Kapaanvraag 20 bomen	Rapport	09-06-2026

## Overwegingen – Boom kappen of houtopstand vellen

### Juridisch kader

Op grond van artikel 22.8 van de Omgevingswet is het, voor zover op grond van een bepaling in een gemeentelijke verordening een vergunning of ontheffing is vereist voor een geval waarin regels over de fysieke leefomgeving op grond van artikel 2.7, eerste lid, alleen in het omgevingsplan mogen worden opgenomen, verboden om zonder omgevingsvergunning een activiteit te verrichten als bedoeld in artikel 5.1, eerste lid, onder a, van de Omgevingswet.

Op grond van artikel 3.100, eerste lid, van de Verordening fysieke leefomgeving Oegstgeest 2024 is het verboden om zonder vergunning een monumentale boom of waardevolle houtopstand te vellen.

Op grond van artikel 3.101, eerste lid, onder a van de Verordening fysieke leefomgeving Oegstgeest 2024 is het verboden om zonder vergunning een andere dan een monumentale of waardevolle houtopstand te vellen als het gaat om een boom met een stamdiameter van ten minste 15 cm in een boomgebied (gemeten op 1,30 meter hoogte boven het maaiveld).

Het college heeft een kaart met daarop de aangewezen Boomgebieden met houtopstanden (de 'Groene Kaart') vastgesteld.

### Beoordeling

U wenst 20 gemeentebomen te kappen. Omdat boomnummer 0361 niet vergunningplichtig is, zijn in totaal 19 gemeentebomen vergunningplichtig.

In de 'Rapport\_Gegevens houtopstanden te kappen bomen Oud Poelgeest uit VTA 2026, d.d. 03-06-2026', door Vebego zijn de condities van de bomen omschreven. Het betreft bomen die uit de visuele veiligheidscontrole voortkomen als risicobomen. De conditie van de bomen is als volgt:

*Dood:* A01, A02, 0124, 0350, 0351, 0359, 0361, 0364, 0380, 0475, 0570, 0593, 0602

*Slecht:* 0120, 0320, 0564

*Matig:* 0419, 0695

*Goed:* 0275 maar met slechte stabiliteit , 0276 maar met slechte stabiliteit

De te kappen bomen zijn door onze medewerker groenbeheer van de gemeente beoordeeld aan de hand van een locatiebezoek met toelichting op 11 juni 2026 en door u aangedragen informatie en foto's bij de aanvraag. Bij het locatiebezoek waren aanwezig [REDACTED] en [REDACTED] van Stichting erfgoed Oud Poelgeest.

In overleg met u is besloten om de bomen met boomnummers 0275, 0276, 0419, 0564 en 0695 te behouden en te kandelabereren. De bomen kunnen na deze ingreep veilig blijven staan.

U wenst de overige bomen met boomnummers A01, A02, 0120, 0124, 0320, 0350, 0351, 0359, 0361, 0364, 0380, 0475, 0570, 0593 en 0602 te kappen omdat ze afgestorven of in slechte conditie zijn.

Wij hebben de waarde van de bomen als volgt beoordeeld:

- *de natuur- en milieuwaarde van de houtopstand;*

Het betreft inheemse bomen (behalve Robinia nr. 0419) die binnen een NNN-gebied staan. Hierdoor hebben de bomen natuurwaarde.

- *de landschappelijke waarde van de houtopstand;*

Er zijn 5 bomen die landschappelijke waarde hebben:

- twee beuken met boomnummers 120 en 124 die onderdeel van een bomenlaan langs de wandelpad zijn
- twee lindes met boomnummers 275 en 276 die in een rij van lindes aan de waterkant staan
- een linde met boomnummer 695 die op een markante plek in een kruising van paden staat

Deze bomen zijn een onderdeel van een structuur van het park.

- *de cultuurhistorische waarde van de houtopstand;*

Alle bomen staan binnen een rijksmonument.

- *de dendrologische waarde van de houtopstand;*

Het betreft algemeen voorkomende soorten.

- *de waarde voor stads- en dorpschoon;*

Alleen de volgende bomen zijn onderdeel van een parkinrichting en zijn doelbewust geplant als onderdeel hiervan:

- Boomnummer 0120 - Beuk
- Boomnummer 1024 - Beuk
- Boomnummer 0275 - Hollandse linde
- Boomnummer 0276 - Hollandse linde
- Boomnummer 0320 - Ruwe berk
- Boomnummer 0419 - Robinia
- Boomnummer 0695 - Hollandse linde

De andere bomen zijn zaailingen die op zijn gekomen. Deze bomen hebben enige waarde omdat ze bijdragen aan de structuur en inrichting van het park:

- *de beeldbepalende waarde van de houtopstand;*

Alle bomen staan binnen de hoofdgroenstructuur van de gemeente Oegstgeest. Echter alleen de bomen hiervoor benoemd zijn van de omvang, soort en locatie zodanig dat ze bijdragen aan de sfeer van de locatie.

- *de waarde voor recreatie en leefbaarheid;*

Alle bomen binnen het bos van kasteel Oud Poelgeest hebben waarde voor de recreatie. Vele inwoners van de omgeving bezoeken het landgoed. Echter staan er genoeg andere bomen om het bos in stand te houden.

### Conclusie

Vanwege de standplaats binnen het NNN-gebied, terrein van het rijksmonument en de hoofdgroenstructuur van de gemeente Oegstgeest hebben de bomen waarde. Het zijn echter de grotere bomen, die bewust aangeplant zijn voor de parkinrichting, die meerwaarde hebben. De kleinere bomen zijn zaailingen die opgekomen zijn. Deze hebben minder waarde gezien er voldoende bomen blijven staan in de omgeving.

Het is wenselijk om na het kappen van de beuken met boomnummers 0120 en 0124 twee nieuwe beuken aan te planten om de beukenlaan in stand te houden. De bomen hoeven niet op de exacte locatie van de oude bomen te worden geplant, maar wel in de lijn van de laan te staan.

Daarnaast is het wenselijk om in de bomengroep waar de berk met boomnummer 0320 wordt verwijderd een andere boom aan te planten om de soortendiversiteit van het landgoed te verhogen. Vanwege de zwam (berkendoder) is het niet wenselijk om een nieuwe berk te planten.

#### Herplantplicht

Ter compensatie van de te kappen bomen wordt een herplantplicht opgelegd. U moet binnen 12 maanden in totaal 3 bomen, handelsmaat 16-18 cm (stamomtrek), herplanten. 2x Beuk bij beukenlaan en 1x nader te bepalen soort in de omgeving van te kappen Beuk 0320.

#### Spoedeisend belang

Alle 20 aangedragen bomen vormen een veiligheidsrisico. Het betreft bomen die al dood zijn of vanwege mindere stabiliteit gekandelaberden dienen te worden. Alle bomen staan binnen het valbereik van wandelpaden. Het kappen van de bomen heeft dus spoedeisend belang. Er wordt voldaan aan de voorwaarden voor noodkap. Het is dan ook noodzakelijk om de bomen direct te vellen. Om deze reden treedt de omgevingsvergunning direct na bekendmaking van dit besluit in werking.

#### Conclusie

De omgevingsvergunning voor de activiteit 'Boom kappen of houtopstand vellen' kan worden verleend onder voorwaarde van herplantplicht.

### **Overwegingen – Werk, niet zijnde bouwwerk, of werkzaamheid uitvoeren**

#### Juridisch kader

Op grond van artikel 5.1, eerste lid, onder a van de Omgevingswet is het verboden om een omgevingsplanactiviteit te verrichten zonder de hiervoor vereiste omgevingsvergunning.

Op grond van artikel 22.277 Omgevingsplan Oegstgeest is het verboden om zonder omgevingsvergunning een werk, niet zijnde een bouwwerk, of werkzaamheid uit te voeren.

Op grond van artikel 4.6, eerste lid, onder g van de Invoeringswet Omgevingswet gelden de regels van een bestemmingsplan als deel van het (tijdelijke) omgevingsplan. Handelen in strijd met deze regels wordt daarom gezien als handelen in strijd met het omgevingsplan.

#### Omgevingsplan / Bestemmingsplan

Op de locatie gelden de regels van het tijdelijke Omgevingsplan Gemeente Oegstgeest, juncto het bestemmingsplan 'Poelgeest'. Op de plankaart zijn de grond aangeduid met de dubbelbestemming 'Waarde – Archeologie 2' (artikel 18) en 'Waarde – Archeologie 3' (artikel 19).

#### *Waarde – Archeologie 2*

Op grond van artikel 18.1 zijn de voor 'Waarde – Archeologie 2' aangewezen gronden mede bestemd voor behoud en bescherming van archeologische waarden.

Op grond van artikel 18.3.1 onder a.2 is het verboden op of in de gronden met de dubbelbestemming 'Waarde – Archeologie 2' zonder of in afwijking van een schriftelijke omgevingsvergunning (voorheen archeologische aanlegvergunning) van bevoegd gezag de volgende werken, geen bouwwerken zijnde, of werkzaamheden uit te voeren, dieper dan 50 cm en over een (totale) oppervlakte groter dan 100 m<sup>2</sup>: het aanleggen of rooien van bomen en diepwortelende struiken waarbij stobben worden verwijderd.

Op grond van artikel 18.3.1 onder c zijn de werken, geen bouwwerken zijnde en werkzaamheden als bedoeld onder a 1 t/m 6 slechts toelaatbaar, indien en voor zover deze door die werken of werkzaamheden geen afbreuk doen aan het behoud en de bescherming van de archeologische waarden in de desbetreffende gronden.

#### *Waarde – Archeologie 3*

Op grond van artikel 19.1 zijn de voor 'Waarde – Archeologie 3' aangewezen gronden mede bestemd voor behoud en bescherming van archeologische waarden.

Op grond van artikel 19.3.1 onder a.2 is het verboden op of in de gronden met de dubbelbestemming 'Waarde – Archeologie 3' zonder of in afwijking van een schriftelijke omgevingsvergunning (voorheen archeologische aanlegvergunning) van bevoegd gezag de volgende werken, geen bouwwerken zijnde, of werkzaamheden uit te voeren, dieper dan 50 cm en over een (totale) oppervlakte groter dan 250 m<sup>2</sup>: het aanleggen of rooien van bomen en diepwortelende struiken waarbij stobben worden verwijderd.

Op grond van artikel 19.3.1 onder c zijn de werken, geen bouwwerken zijnde en werkzaamheden als bedoeld onder a 1 t/m 6 slechts toelaatbaar, indien en voor zover deze door die werken of werkzaamheden geen afbreuk doen aan het behoud en de bescherming van de archeologische waarden in de desbetreffende gronden.

#### Advies

Gelet op het behoud en de bescherming van archeologisch waarden wordt, ondanks voornoemde vrijstellingsgrenzen, dringend geadviseerd de te kappen bomen niet dieper uit te graven dan 50cm en de dieper gelegen boomwortels te laten zitten / afsterven.

#### Conclusie

De omgevingsvergunning voor de activiteit 'Werk, niet zijn bouwwerk, of werkzaamheid uitvoeren' kan worden verleend.

## Algemene voorwaarden behorende bij omgevingsvergunning Z/26/238759

### **Toezicht / Start- en gereedmelding**

Wij houden toezicht op de uitvoering van de werkzaamheden en naleving van de voorwaarden. Wilt u ons twee werkdagen vóór aanvang van de werkzaamheden hierover informeren. Ook na het afronden van de werkzaamheden stuurt u ons binnen één werkdag een gereedmelding.

De start- en gereedmelding doet u door een e-mail te sturen naar [bouwmelding@oegstgeest.nl](mailto:bouwmelding@oegstgeest.nl), onder vermelding van ons kenmerk Z/26/238759.

### **Toevalsvondst archeologie**

Als bij graafwerkzaamheden een onverwachte vondst in of op de bodem wordt gedaan, waarvan u weet of redelijkerwijs vermoed dat het een archeologische vondst betreft, dan dient u dit op grond van artikel 5.10 van de Erfgoedwet en artikel 19.8 en 19.9 van de Omgevingswet onmiddellijk te melden aan het college van burgemeester en wethouders. De vondst dient gedurende zes maanden, te rekenen vanaf de datum van de melding, ter beschikking te worden gesteld of gehouden voor wetenschappelijk onderzoek. Voor het melden van de archeologische toevalsvondst kunt u contact opnemen met de archeologen van Erfgoed Leiden en Omstreken, [archeologie@erfgoedleiden.nl](mailto:archeologie@erfgoedleiden.nl)

### **Standaardregels grondverzet**

Wij vragen u aandacht voor onderstaande.

- Werkzaamheden met (verontreinigde) grond moeten plaatsvinden volgens wettelijke regels. Deze zijn opgenomen in het Omgevingsplan, het Besluit kwaliteit leefomgeving, het Besluit activiteiten leefomgeving en het Besluit bodemkwaliteit.
- Richtlijnen voor veiligheid zijn vastgelegd in CROW-publicatie 400: Werken in en met verontreinigde bodem.
- Indien asbestverdacht materiaal (incl. puin-, cement- en baksteenresten etc.) op of in de bodem wordt aangetroffen is een onderzoek naar asbest in bodem volgens de norm NEN 5707 noodzakelijk.
- Het voornemen om meer dan 25 m<sup>3</sup> grond af te graven moet gemeld worden via het Omgevingsloket ([www.omgevingswet.overheid.nl](http://www.omgevingswet.overheid.nl)).
- Het toepassen van schone en/of niet schone grond (meer dan 25 m<sup>3</sup>) moet gemeld worden via het Omgevingsloket ([www.omgevingswet.overheid.nl](http://www.omgevingswet.overheid.nl)). Bij het toepassen van grond binnen de regio West-Holland moet worden gewerkt volgens de regels van de regionale nota bodembeheer of de aparte nota bodembeheer van de gemeente Katwijk. Meer informatie over deze nota's is te vinden op <https://www.odwh.nl/themas/bodem/hergebruik-grond-en-bouwstoffen>. De gemeente Oegstgeest heeft geen nota bodembeheer.
- Het onttrekken van grondwater en het tijdelijk verlagen van de grondwaterstand moet gemeld worden via het Omgevingsloket ([www.omgevingswet.overheid.nl](http://www.omgevingswet.overheid.nl)).
- Regels over het lozen van bemalingswater op het oppervlaktewater zijn te vinden in de Waterschapsverordening, afdeling 2.2. Regels over het lozen van bemalingswater op de bodem of de riolering zijn te vinden in het Omgevingsplan van de betreffende gemeente, paragraaf 22.3.8.1 (lozen van grondwater bij sanering of ontwatering). Meer informatie over de wijze van lozing en de meldingsplicht is te vinden op [www.odwh.nl/bedrijven/thema\\_s/water](http://www.odwh.nl/bedrijven/thema_s/water).

### **Meer informatie**

Voor meer informatie kunt u een e-mail sturen naar [REDACTED] onder vermelding van ons kenmerk.

# Stichting Erfgoed Oud Poelgeest-aanvraag kapvergunning 20 bomen uit VTA publiceerbaar

## Uw verzoek

<b>Ingediend bij</b>	<b>gemeente Oegstgeest</b>
<b>Soort</b>	Aanvraag vergunning
<b>Activiteit(en)</b>	Boom kappen of houtopstand vellen
<b>Doel</b>	Aanvullen
<b>Status</b>	Aangevuld
<b>Verzoeknummer(s)</b>	20260603 01323 000 (ingediend op 03-06-2026) 20260603 01323 001 (ingediend op 10-06-2026)



## Project

### Naam van dit project

Stichting Erfgoed Oud Poelgeest-aanvraag kapvergunning 20 bomen uit VTA

### Projectomschrijving

Naar aanleiding van de Visual Tree Assessment is er vastgesteld dat er een aantal bomen niet meer levensvatbaar zijn en gekapt moeten worden.

## Locatie

### Teken een gebied op de kaart



## Algemeen

**U kunt een bijlage toevoegen over het contact met anderen (participatie).**

Geen documenten.

**Voeg als bijlage toe: gegevens over de grens van de locatie.**

Geen documenten.

**Participatie: anderen betrekken bij uw plannen****Heeft u contact gehad met anderen voor wie uw plannen gevolgen hebben?**

Nee

**Verzoek****Geef uw verzoek een naam**

Stichting Erfgoed Oud Poelgeest-aanvraag kapvergunning 20 bomen uit VTA

**Toelichting op uw verzoek**

geen openbare informatie

**Uw referentienummer**

geen openbare informatie

**Hierbij verklaar ik alle vragen naar waarheid te hebben ingevuld.**

Ja

**Zijn er gegevens die u later opstuurt? Denk aan bouwtekeningen, foto's, plattegronden, etc. Geef hier aan welke gegevens dat zijn en waarom u die later opstuurt.**

geen openbare informatie

**Zijn er gegevens die u nu niet opstuurt? Geef aan welke gegevens dat zijn en waarom u die niet opstuurt. Bijvoorbeeld omdat u die eerder heeft opgestuurd.**

geen openbare informatie

## Uw gegevens

### Gegevens van de gemachtigde

**Naam van de organisatie**

Vebego Groen B.V.

*Vooraf ingevuld antwoord.*

**KVK-nummer**

17264139

*Vooraf ingevuld antwoord.*

**Vestigingsnummer**

-

**RSIN**

[REDACTED]

*Vooraf ingevuld antwoord.*

**Straatnaam**

Galgeneind

*Vooraf ingevuld antwoord.*

**Huisnummer**

12

*Vooraf ingevuld antwoord.*

**Huisletter**

-

**Huisnummertoevoeging**

-

**Postcode**

5176NN

*Vooraf ingevuld antwoord.*

**Plaatsnaam**

De Moer

*Vooraf ingevuld antwoord.*

### Contactgegevens van de gemachtigde

**Naam van contactpersoon of afdeling**

geen openbare informatie

**E-mailadres**

geen openbare informatie

**Telefoonnummer**

geen openbare informatie

**Gegevens van de initiatiefnemer - Organisatie****Naam van de organisatie**

Stichting erfgoed Oud Poelgeest

**KVK-nummer**

41167545

**Vestigingsnummer**

-

**RSIN**

[REDACTED]

**Naam van contactpersoon of afdeling**

geen openbare informatie

**E-mailadres**

geen openbare informatie

**Telefoonnummer**

geen openbare informatie

**Adres van de initiatiefnemer - Organisatie****Adres in Nederland of buitenland?**

Nederland

**Straatnaam**

Poelgeesterweg

**Huisnummer**

1

**Huisletter**

-

**Huisnummertoevoeging**

-

**Postcode**

2341 NM

**Plaatsnaam**

Oegstgeest

## Vragen en antwoorden

### Boom kappen of houtopstand vellen

**Wat wilt u gaan doen?**

Kappen

**Om hoeveel houtopstanden gaat het?**

**■ 15 te kappen bomen na overleg op locatie**

## Bijlagen

### Boom kappen of houtopstand vellen

Overige gegevens noodzakelijk voor toetsing aan omgevingsplan

*Geen documenten.*

#### Gegevens houtopstanden

Document	Vertrouwelijk
Gegevens houtopstanden te kappen bomen Oud Poelgeest uit VTA 2026.pdf	Nee
VTA_1 Oud_Poelgeest kapaanvraag 20 bomen.pdf	Nee

#### Situatietekening kappen

Document	Vertrouwelijk
260609 OP VTA Bomenregistratie RD-Layout1 (002).pdf	Nee
situatietekening te kappen bomen Oud Poelgeest.pdf	Nee

Oegstgeest

02-06-2026

Betreft: Aanvraag kapvergunning tbv onderhoud 2026 Landschapspark Oud Poelgeest

Geachte [REDACTED]

[REDACTED]  
[REDACTED]  
[REDACTED]  
06 [REDACTED]

Hierbij machtigt de Stichting Erfgoed Oud Poelgeest de firma Vebego Groen voor de formele aanvraag van de kapvergunning voor bomen die volgens het VTA rapport 2026 in aanmerking komen voor noodzakelijk onderhoud en om in het belang daarvan correspondentie te mogen voeren met de gemeente Oegstgeest [REDACTED] senior beleidsmedewerker Groen en Water, 06 [REDACTED]

Vertrouwende u voldoende te hebben geïnformeerd,

Met vriendelijke groet,

[REDACTED] bestuurslid Park ad interim  
Stichting Erfgoed Oud Poelgeest  
06 [REDACTED]

Gemeente  Oegstgeest

Behoort bij besluit van burgemeester en  
wethouders van Oegstgeest

Datum: 29-06-2026  
Ons kenmerk: Z/26/238759

# Gegevens houtopstanden te kappen bomen Oud Poelgeest uit VTA 2026

3 juni 2026

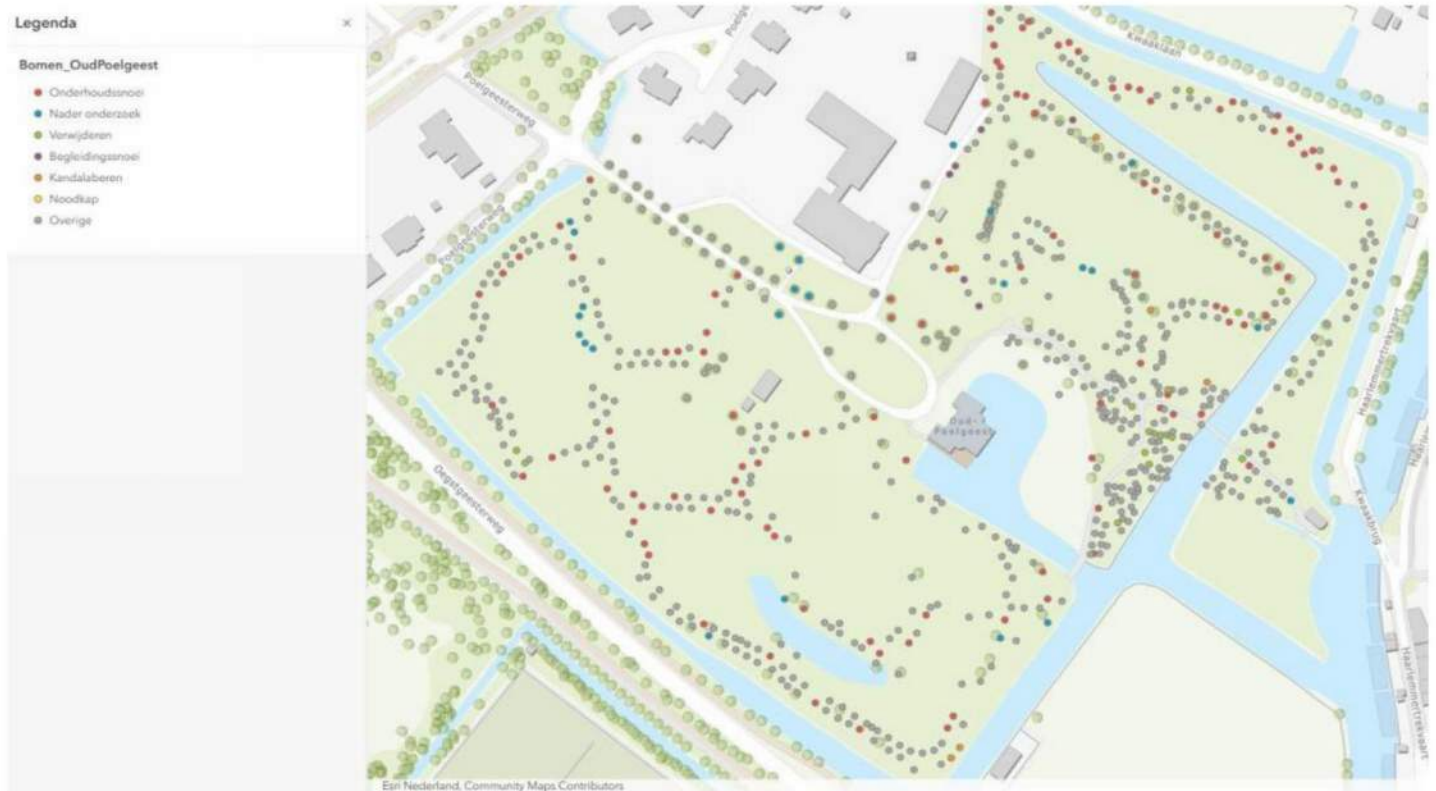


*Behoort bij besluit van burgemeester en  
wethouders van Oegstgeest*

*Datum: 29-06-2026  
Ons kenmerk: Z/26/238759*



## Locatieoverzicht Oud Poelgeest te Oegstgeest.



### Boomnummers:

- A01
- A02
- 0120
- 0124
- 0320
- 0350
- 0351
- 0359
- 0361
- 0364
- 0380
- 0475
- 0570
- 0593
- 0602
- 0275
- 0276
- 0419
- 0564
- 0695



Boomnummer: A01

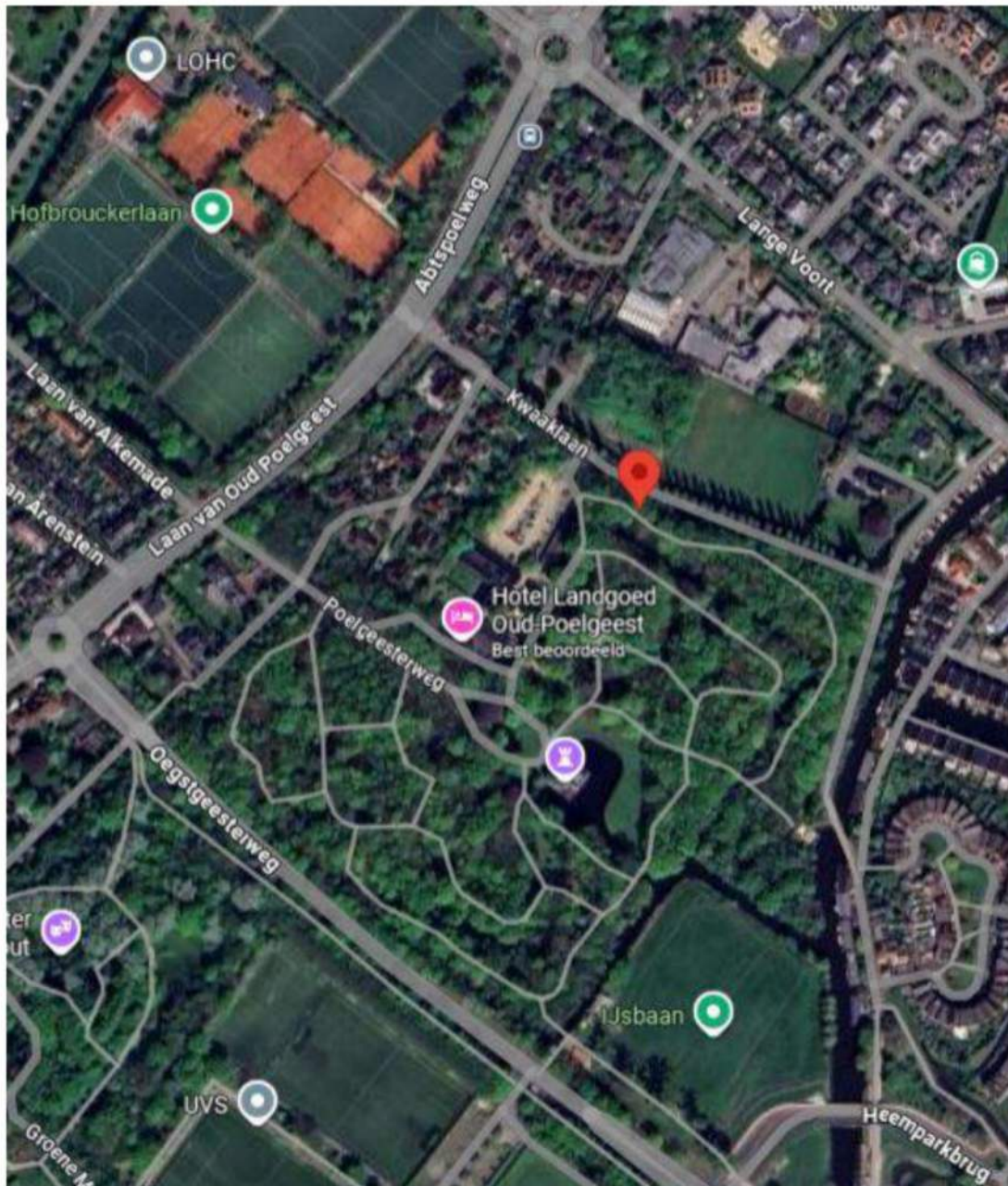
Boomsoort: Fraxinus

Diameter: 20-30 cm

Gebrek: dood

Maatregel: kappen

<https://maps.app.goo.gl/BqfwpAurgKS2yVgcA>







Boomnummer: A02 dode es diameter 20-30 dood aan rand perceel

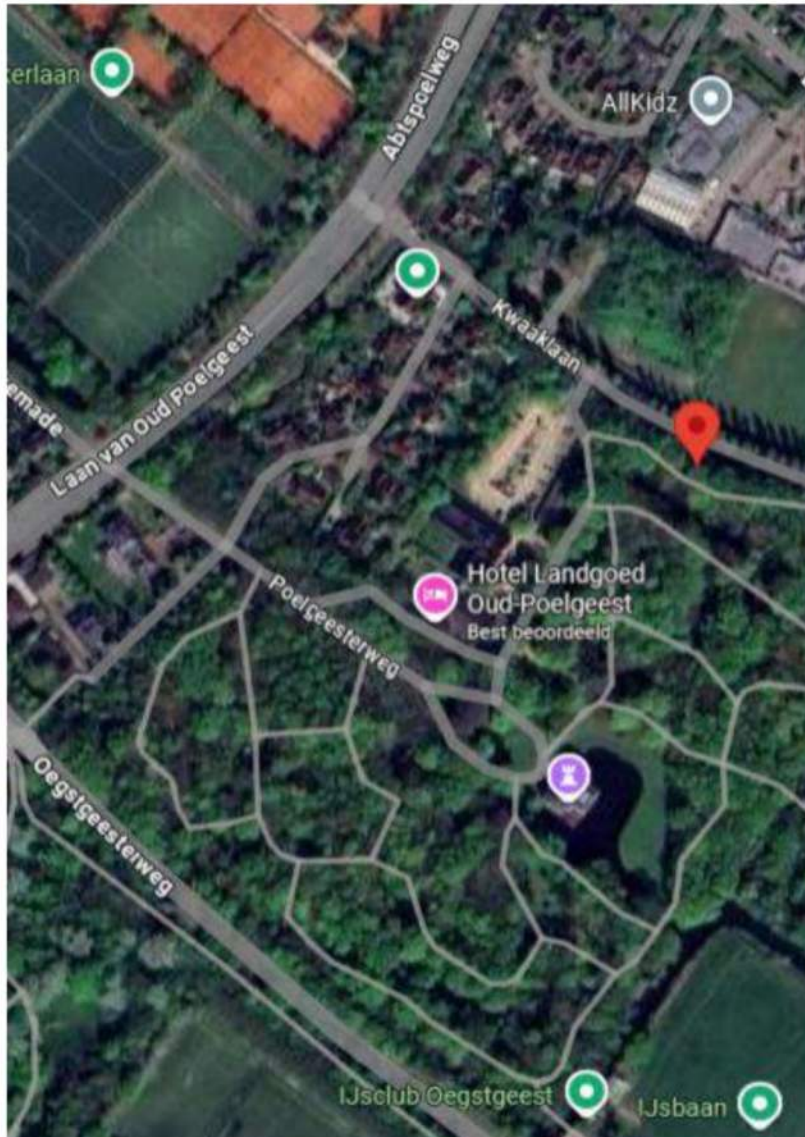
Boomsoort: Alnus


Diameter: 30-50 cm

Gebrek: dode kop

Maatregel: kappen

<https://maps.app.goo.gl/cWnx7YURu9dErug7>







Boomnummer: 0120  
Boomsoort: Fagus sylvatica  
Maatregel: kappen

### Landgoed Oud Poelgeest

Tabel    Bewerken    ...

Boomsoort	Fagus sylvatica
Opmerking	Afstervende boom
Boomnummer	0120
Boomhoogte	24+
Diameter	50-100
Standplaats	Bepplanting
Conditie	Slecht
Risicoklasse	Risicoboom
Gebreken	risicovol dood hout
Gebreken	
Gebreken	
Gebreken	
Gebreken	
Gebreken	
Gebreken	
Maatregel	Verwijderen
Urgentie Maatregel	Hoog
Toelichting Urgentie Maatregel	
Uitvoering	





Boomnummer: 0124  
Boomsoort: Fagus sylvatica  
Maatregel: kappen

**Landgoed Oud Poelgeest** [icon] [arrow up] [x]

Tabel [icon] Bewerken ...

Boomsoort	Fagus sylvatica
Opmerking	
Boomnummer	0124
Boomhoogte	24+
Diameter	20-50
Standplaats	Bepplanting
Conditie	Dood
Risicoklasse	Risicoboorn
Gebreken	risicovol dood hout
Gebreken	
Gebreken	
Gebreken	
Gebreken	
Gebreken	
Gebreken	
Maatregel	Verwijderen
Urgentie Maatregel	Hoog
Toelichting Urgentie Maatregel	Afgestorven
Uitvoering	Klimmen





Boomnummer: 0320  
Boomsoort: Betula pendula  
Maatregel: kappen

Landgoed Oud Poelgeest

Tabel    Bewerken    ...

Boomsoort	Betula pendula
Opmerking	Piptoporus betulinus berkenzwam
Boomnummer	0320
Boomhoogte	18-24
Diameter	50-100
Standplaats	Bepanting
Conditie	Slecht
Risicoklasse	Risicoboorn
Gebreken	zwam op de stam
Gebreken	
Gebreken	
Gebreken	
Gebreken	
Gebreken	
Gebreken	
Maatregel	Verwijderen
Urgentie Maatregel	Hoog
Toelichting Urgentie Maatregel	
Uitvoering	





Boomnummer: 0350  
Boomsoort: Quercus robur  
Maatregel: kappen

### Landgoed Oud Poelgeest

Tabel    Bewerken    ...

Boomsoort	Quercus robur
Opmerking	Dode stam
Boomnummer	0350
Boomhoogte	5-10
Diameter	10-20
Standplaats	Bepanting
Conditie	Dood
Risicoklasse	Risicoboom
Gebreken	
Gebreken	
Gebreken	
Gebreken	
Gebreken	
Gebreken	
Maatregel	Verwijderen
Urgentie Maatregel	Laag
Toelichting Urgentie Maatregel	
Uitvoering	





Boomnummer: 0351  
Boomsoort: Quercus robur  
Maatregel: kappen

### Landgoed Oud Poelgeest

Tabel Bewerken ...

Boomsoort	Quercus robur
Opmerking	
Boomnummer	0351
Boomhoogte	15-18
Diameter	10-20
Standplaats	Bepanting
Conditie	Dood
Risicoklasse	Risicoboorn
Gebreken	risicovol dood hout
Gebreken	
Gebreken	
Gebreken	
Gebreken	
Gebreken	
Gebreken	
Maatregel	Verwijderen
Urgentie Maatregel	Laag
Toelichting Urgentie Maatregel	
Uitvoering	





Boomnummer: 0359  
Boomsoort: Quercus robur  
Maatregel: kappen

### Landgoed Oud Poelgeest

Tabel    Bewerken    ...

Boomsoort	Quercus robur
Opmerking	
Boomnummer	0359
Boomhoogte	10-15
Diameter	10-20
Standplaats	Bepanting
Conditie	Dood
Risicoklasse	Risicoboom
Gebreken	risicovol dood hout
Gebreken	
Gebreken	
Gebreken	
Gebreken	
Gebreken	
Gebreken	
Maatregel	Verwijderen
Urgentie Maatregel	Laag
Toelichting Urgentie Maatregel	
Uitvoering	





Boomnummer: 0361  
Boomsoort: Ulmus minor  
Maatregel: kappen

### Landgoed Oud Poelgeest



Tabel Bewerken ...

Boomsoort	Ulmus minor
Opmerking	lepziekte
Boomnummer	0361
Boomhoogte	5-10
Diameter	0-10
Standplaats	Bepplanting
Conditie	Dood
Risicoklasse	Risicoboom
Gebreken	risicovol dood hout
Gebreken	
Gebreken	
Gebreken	
Gebreken	
Gebreken	
Gebreken	
Maatregel	Verwijderen
Urgentie Maatregel	Laag
Toelichting Urgentie Maatregel	
Uitvoering	







Boomnummer: 0364  
Boomsoort: Quercus robur  
Maatregel: kappen

**Landgoed Oud Poelgeest** [icon] [up] [close]

Tabel [edit] [more]

Boomsoort	Quercus robur
Opmerking	
Boomnummer	0364
Boomhoogte	10-15
Diameter	10-20
Standplaats	Beplanting
Conditie	Dood
Risicoklasse	Risicoboorn
Gebreken	risicovol dood hout
Gebreken	
Gebreken	
Gebreken	
Gebreken	
Gebreken	
Gebreken	
Maatregel	Verwijderen
Urgentie Maatregel	
Toelichting Urgentie Maatregel	
Uitvoering	





Boomnummer: 0380  
Boomsoort: Quercus robur  
Maatregel: kappen

### Landgoed Oud Poelgeest

Tabel   Bewerken   ...

Boomsoort	Quercus robur
Opmerking	Afstervende boom
Boomnummer	0380
Boomhoogte	18-24
Diameter	20-50
Standplaats	Bepanting
Conditie	Dood
Risicoklasse	Risicoboom
Gebreken	risicovol dood hout
Gebreken	
Gebreken	
Gebreken	
Gebreken	
Gebreken	
Gebreken	
Maatregel	Verwijderen
Urgentie Maatregel	Laag
Toelichting Urgentie Maatregel	
Uitvoering	





Boomnummer: 0475  
Boomsoort: Fraxinus excelsior  
Maatregel: kappen

### Landgoed Oud Poelgeest

Tabel    Bewerken    ...

Boomsoort	Fraxinus excelsior
Opmerking	4 stammig
Boomnummer	0475
Boomhoogte	15-18
Diameter	20-50
Standplaats	Beplanting
Conditie	Dood
Risicoklasse	Risicoboom
Gebreken	risicoval dood hout
Gebreken	
Gebreken	
Gebreken	
Gebreken	
Gebreken	
Gebreken	
Maatregel	Verwijderen
Urgentie Maatregel	Hoog
Toelichting Urgentie Maatregel	
Uitvoering	





Boomnummer: 0570  
Boomsoort: Quercus robur  
Maatregel: kappen

**Landgoed Oud Poelgeest** [Print] [Zoom] [Close]

Tabel [Bewerken] [...]

Boomsoort	Quercus robur
Opmerking	
Boomnummer	0570
Boomhoogte	10-15
Diameter	10-20
Standplaats	Bepanting
Conditie	Dood
Risicoklasse	Risicoboom
Gebreken	
Gebreken	
Gebreken	
Gebreken	
Gebreken	
Gebreken	
Gebreken	
Maatregel	Verwijderen
Urgentie Maatregel	Laag
Toelichting Urgentie Maatregel	
Uitvoering	





Boomnummer: 0593  
Boomsoort: Quercus robur  
Maatregel: kappen

### Landgoed Oud Poelgeest

Tabel    Bewerken    ...

Boomsoort	Quercus robur
Opmerking	
Boomnummer	0593
Boomhoogte	15-18
Diameter	20-50
Standplaats	Bepanting
Conditie	Dood
Risicoklasse	Risicoboom
Gebreken	risicovol dood hout.
Gebreken	
Gebreken	
Gebreken	
Gebreken	
Gebreken	
Gebreken	
Maatregel	Verwijderen
Urgentie Maatregel	Laag
Toelichting Urgentie Maatregel	
Uitvoering	





Boomnummer: 0602  
Boomsoort: Quercus robur  
Maatregel: kappen

**Landgoed Oud Poelgeest** [icon] [up] [x]

Tabel [edit] Bewerken ...

Boomsoort	Quercus robur
Opmerking	Dode stam, inkorten of vellen
Boomnummer	0602
Boomhoogte	5-10
Diameter	20-50
Standplaats	Bepanting
Conditie	Dood
Risicoklasse	Risicoboom
Gebreken	risicovol dood hout
Gebreken	
Gebreken	
Gebreken	
Gebreken	
Gebreken	
Gebreken	
Maatregel	Verwijderen
Urgentie Maatregel	Laag
Toelichting Urgentie Maatregel	
Uitvoering	





Boomnummer: 0275

Boomsoort: Tilia x vulgaris of Tilia x europaea

Maatregel: kandelaberen

Landgoed Oud Poelgeest

Tabel    Bewerken    Zoomen naar

Boomsoort	Tilia x vulgaris of Tilia x europaea
Opmerking	
Boomnummer	0275
Boomhoogte	18-24
Diameter	50-100
Standplaats	Bepanting
Conditie	Goed
Risicoklasse	Risicoboom
Gebreken	holte
Gebreken	scheefstand
Gebreken	
Gebreken	
Gebreken	
Gebreken	
Gebreken	
Maatregel	Kandalaberen
Urgentie Maatregel	Laag
Toelichting Urgentie Maatregel	
Uitvoering	





Boomnummer: 0276

Boomsoort: Tilia x vulgaris of Tilia x europaea

Maatregel: kandelaberen

Landgoed Oud Poelgeest

Tabel    Bewerken    Zoomen naar

Boomsoort	Tilia x vulgaris of Tilia x europaea
Opmerking	Hedera doorzagen
Boomnummer	0276
Boomhoogte	18-24
Diameter	50-100
Standplaats	Bepanting
Conditie	Goed
Risicoklasse	Risicoboom
Gebreken	holte
Gebreken	scheefstand
Gebreken	
Gebreken	
Gebreken	
Gebreken	
Gebreken	
Maatregel	Kandalaberen
Urgentie Maatregel	Laag
Toelichting Urgentie Maatregel	
Uitvoering	





Boomnummer: 0419  
Boomsoort: Robinia pseudoacacia  
Maatregel: kandelaberen, innemen top 40%

### Landgoed Oud Poelgeest

Tabel Bewerken ...

Boomsoort	Robinia pseudoacacia
Opmerking	Kop innemen met 2x5m1
Boomnummer	0419
Boomhoogte	15-18
Diameter	20-50
Standplaats	Bepanting
Conditie	Matig
Risicoklasse	Risicoboom
Gebreken	scheefstand
Gebreken	
Gebreken	
Gebreken	
Gebreken	
Gebreken	
Gebreken	
Maatregel	Kandalaberen
Urgentie Maatregel	Laag
Toelichting Urgentie Maatregel	
Uitvoering	Klimmen





Boomnummer: 0564

Boomsoort: Quercus robur

Maatregel: kandelaberen, innemen top 40%

### Landgoed Oud Poelgeest

Tabel   Bewerken   ...

Boomsoort	Quercus robur
Opmerking	Afstervende boom
Boomnummer	0564
Boomhoogte	24+
Diameter	20-50
Standplaats	Bepanting
Conditie	Slecht
Risicoklasse	Risicoboom
Gebreken	risicovol dood hout
Gebreken	
Gebreken	
Gebreken	
Gebreken	
Gebreken	
Gebreken	
Maatregel	Kandalaberen
Urgentie Maatregel	Laag
Toelichting Urgentie Maatregel	
Uitvoering	





Boomnummer: 0695

Boomsoort: Tilia x vulgaris of Tilia x europaea

Maatregel: kandelaberen, innemen top 40%

**Landgoed Oud Poelgeest** [icon] [up] [close]

Tabel [edit] [more]

Boomsoort	Tilia x vulgaris of Tilia x europaea
Opmerking	8m1 lager maken, stamschot behouden
Boomnummer	0695
Boomhoogte	18-24
Diameter	100+
Standplaats	Bepanting
Conditie	Matig
Risicoklasse	Risicoboom
Gebreken	zwam op stamvoet
Gebreken	holte
Gebreken	scheefstand
Gebreken	
Gebreken	
Gebreken	
Gebreken	
Maatregel	Kandalaberen
Urgentie Maatregel	Laag
Toelichting Urgentie Maatregel	
Uitvoering	



# Great work



  
Behoort bij besluit van burgemeester en  
wethouders van Oegstgeest  
Datum: 29-06-2026  
Ons kenmerk: Z/26/238759

Oud Poelgeest  Poelgeesterweg 1 2341 NM Oegstgeest

260609 OP VTA Bomenregistratie RD

OBJECTID	Locatie	Beheer	Boomsort	Opmerking	Boomnummer(Vebedo)	Boomnummer(SOP)	Boomhoogte	Standplaats	Diameter	Gebreken	Gebreken	Gebreken	Gebreken	Gebreken	Gebreken	Conditie	Maatregel	Urgentie Maatregel	Toelichting Urgentie Maatregel	Uitvoering	Duur	Datum inspectie	Inspectie status	GlobalID	RisicoMass	POINT X	POINT Y
2183	Oud Poelgeest		Fagus sylvatica	Afstervende boom	0120	0125	24+	Beplanting	50-100	risicovol dood hout					Slecht	Verwijderen	Hoog					2026-04-28 22:00:00	Algerond	{9d57071-fb6-4fb-1 Riscoboom	93096,2533	466063,7541	
2185	Oud Poelgeest		Fagus sylvatica		0124	0129	24+	Beplanting	20-50	risicovol dood hout					Dood	Verwijderen	Hoog	Algestorven	Klimmen			2026-04-28 23:00:00	Algerond	{535ab677-19d8-4d Riscoboom	93099,6533	466088,3941	
2361	Oud Poelgeest		Tilia vulgaris of Tilia europaea		0276	0280	18-24	Beplanting	50-100	holte	scheefstand				Goed	Kandalaberen	Laag					2026-04-28 22:00:00	Algerond	{85d5125a-3423-4d Riscoboom	93277,7933	465962,3243	
2362	Oud Poelgeest		Tilia vulgaris of Tilia europaea	Hedera doorzaaien	0276	0281	18-24	Beplanting	50-100	holte	scheefstand				Goed	Kandalaberen	Laag					2026-03-03 23:00:00	Algerond	{c91af6d5-3135-42 Riscoboom	93281,2533	465986,7843	
2018	Oud Poelgeest		Betula pendula	Piptosorus betulinus berkenzwam	0320	0325	18-24	Beplanting	50-100	zwam op de stam					Slecht	Verwijderen	Laag					2026-03-08 23:00:00	Algerond	{95d480e6-207a-4d Riscoboom	93347,1333	466062,6943	
2048	Oud Poelgeest		Quercus robur	Dode stam	0350	0355	5-10	Beplanting	10-20						Dood	Verwijderen	Laag					2026-03-08 23:00:00	Algerond	{991070b9-e0ba-44 Riscoboom	93360,2833	466088,0343	
2060	Oud Poelgeest		Quercus robur		0359	0364	10-15	Beplanting	10-20	risicovol dood hout					Dood	Verwijderen	Laag					2026-03-08 23:00:00	Algerond	{0e4cdcc7-f923-4af Riscoboom	93360,2333	466101,8243	
2062	Oud Poelgeest		Ulmus minor	leziekte	0361	0366	5-10	Beplanting	0-10	risicovol dood hout					Dood	Verwijderen	Laag					2026-03-08 23:00:00	Algerond	{604d57e5-b017-48 Riscoboom	93365,0433	466100,5343	
2065	Oud Poelgeest		Quercus robur		0364	0369	10-15	Beplanting	10-20	risicovol dood hout					Dood	Verwijderen	Laag					2026-03-08 23:00:00	Algerond	{d5d5c334-e7c3-4e Riscoboom	93369,8633	466069,5743	
1987	Oud Poelgeest		Quercus robur	Afstervende boom	0380	0385	18-24	Beplanting	20-50						Slecht							2026-03-08 23:00:00	Algerond	{2a544e9c-5cda-4d Aftentboom	93353,1933	466112,6343	
1835	Oud Poelgeest		Robinia pseudoacacia	Kop innemen met 2x5m1	0419	0424	15-18	Beplanting	20-50	scheefstand					Matig	Kandalaberen	Laag		Klimmen			2026-03-08 23:00:00	Algerond	{583c2aca-e0b8-44 Riscoboom	93279,3533	466171,9543	
2441			Fraxinus excelsior	4 stammig	0475	0480	15-18	Beplanting	20-50	risicovol dood hout					Dood	Verwijderen	Hoog					2026-03-08 23:00:00	Algerond	{81b096de-4eb7-43 Riscoboom	93377,2513	466248,0583	
2442			Quercus robur	Afstervende boom	0564	0572	24+	Beplanting	20-50	risicovol dood hout					Slecht	Kandalaberen	Laag					2026-03-08 23:00:00	Algerond	{0333785-37d2-4c Riscoboom	93384,5226	466123,1551	
2451			Quercus robur		0570	0578	10-15	Beplanting	10-20						Dood	Verwijderen	Laag					2026-03-08 23:00:00	Algerond	{b8dca83-c7d5-49 Riscoboom	93368,0819	466119,9808	
1908	Oud Poelgeest		Quercus robur		0593	0601	15-18	Beplanting	20-50	risicovol dood hout					Dood	Verwijderen	Laag					2026-03-08 23:00:00	Algerond	{4ae61b0c-0708-43 Riscoboom	93397,7433	466153,1443	
1899	Oud Poelgeest		Quercus robur	Dode stam, inkorten of vellen	0602	0610	5-10	Beplanting	20-50	risicovol dood hout					Dood	Verwijderen	Laag					2026-03-08 23:00:00	Algerond	{d71c96cc-a49a-4b Riscoboom	93415,5533	466161,9443	
1921	Oud Poelgeest		Tilia vulgaris of Tilia europaea	8m1 lager maken, stamschot behouden	0695	0701	18-24	Beplanting	100+	zwam op stamvoet	holte	scheefstand			Matig	Kandalaberen	Laag					2026-03-12 23:00:00	Algerond	{9357996-7716-4dc Riscoboom	93361,0833	466153,8843	