

Z-Waarde: Huidig maaiveld is toekomstig maaiveld

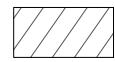
Kadastrale Gemeente: Gemeente Haarlem, Sectie: G, Perceel: 4291

Coördinaten nieuw station

Coördinaten grond

Hoekpunt 1:	X=103666.72	Y=490160.89	Hoekpunt 2:	X=103667.62	Y=490162.96
Hoekpunt 3:	X=103670.35	Y=490161.78	Hoekpunt 4:	X=103669.46	Y=490159.71

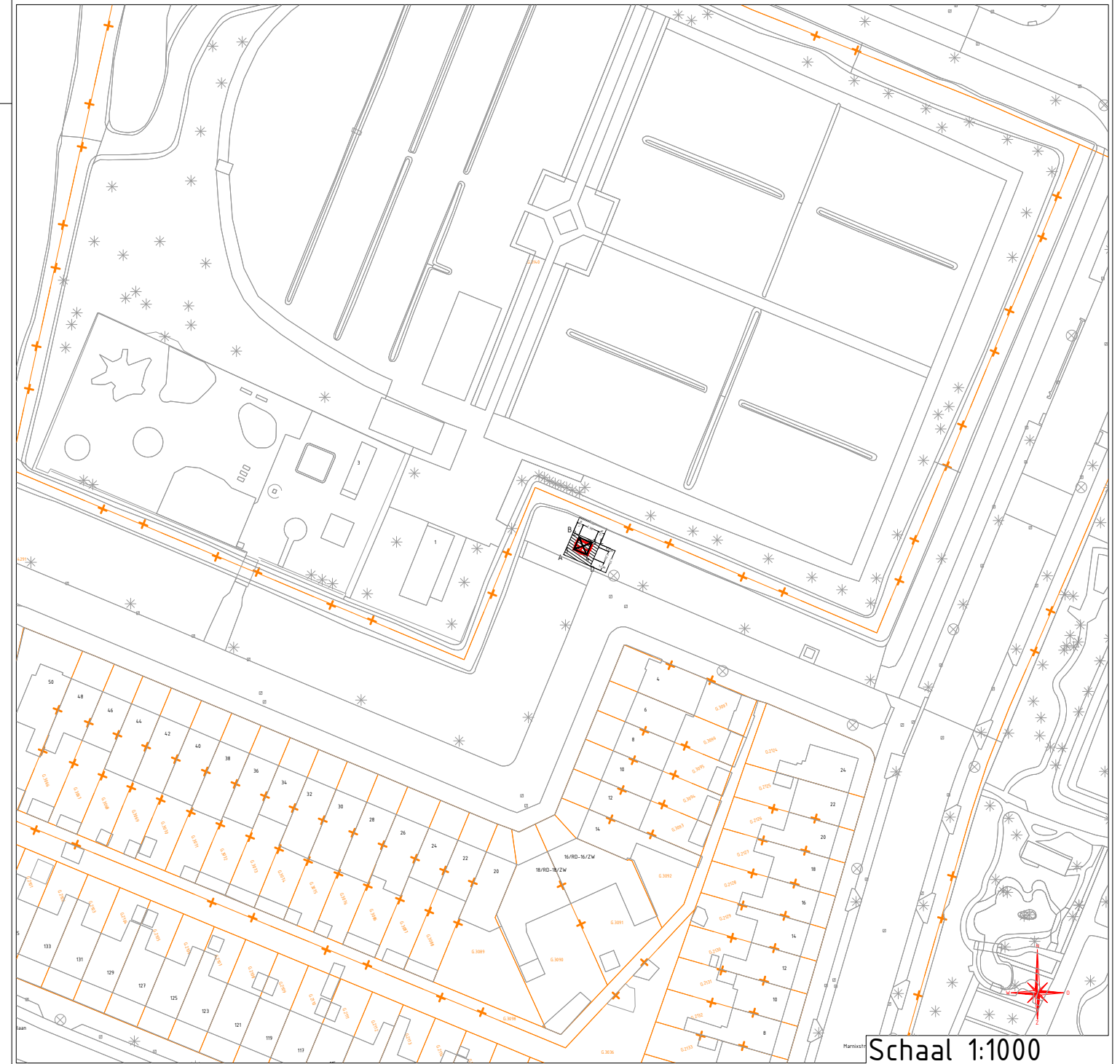
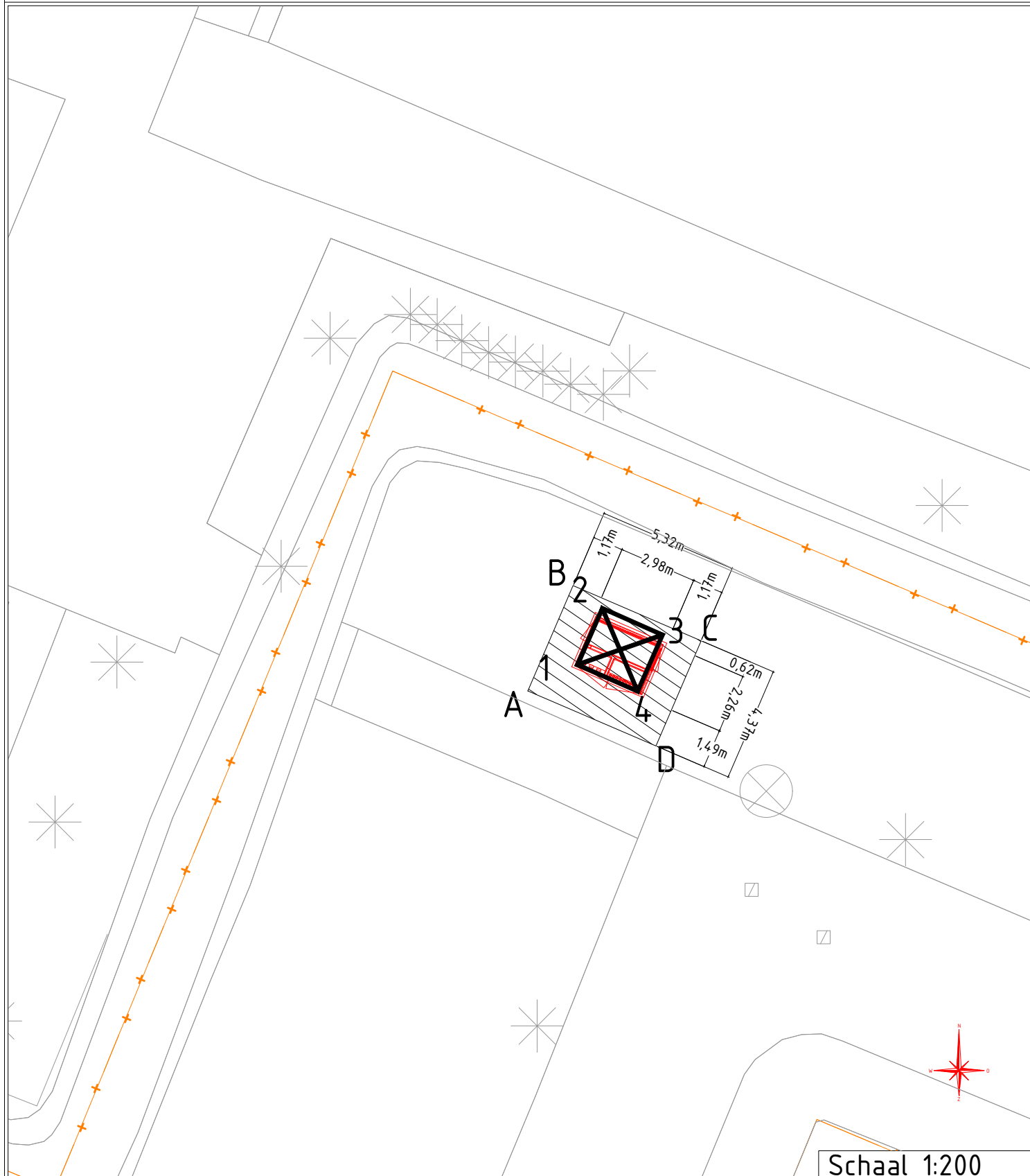
Hoekpunt A:	X=103665.06	Y=490159.98	Hoekpunt B:	X=103666.78	Y=490163.99
Hoekpunt C:	X=103671.67	Y=490161.89	Hoekpunt D:	X=103669.95	Y=490157.88



In opstal te verkrijgen 23 m² grond



Kadaster grens



Van Dortstraat \ Haarlem
 Behuizing nr. 0 203 794
 Stationstekening Van Dortstraat 1 NB / AKA Small

Beheerkaart :	
Datum :	11-12-2025
Status :	Vorbereiding
Schaal :	1:200/1:1000
Discipline :	E-LS/E-MS
Blad nr:	1/2
Formaat:	A3
CS nr:	
Regio:	NHZ & Rijnland - IPZ
Case nr:	0277936

liander
 onderdeel van alliantier

Gemeente: Haarlem

Get. :	Datum: 05-03-2026
Wijz. A :	Datum: Par.:
Wijz. B :	Datum: Par.:
Wijz. C :	Datum: Par.:
Engineer :	