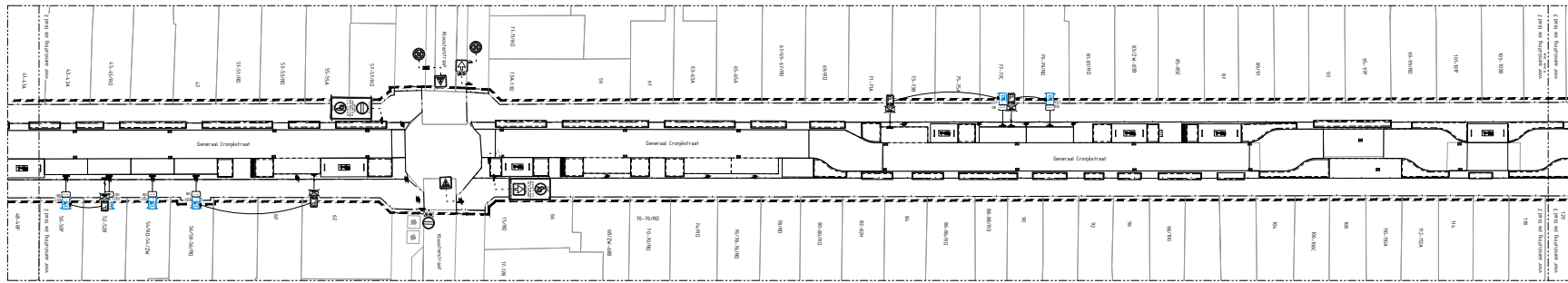
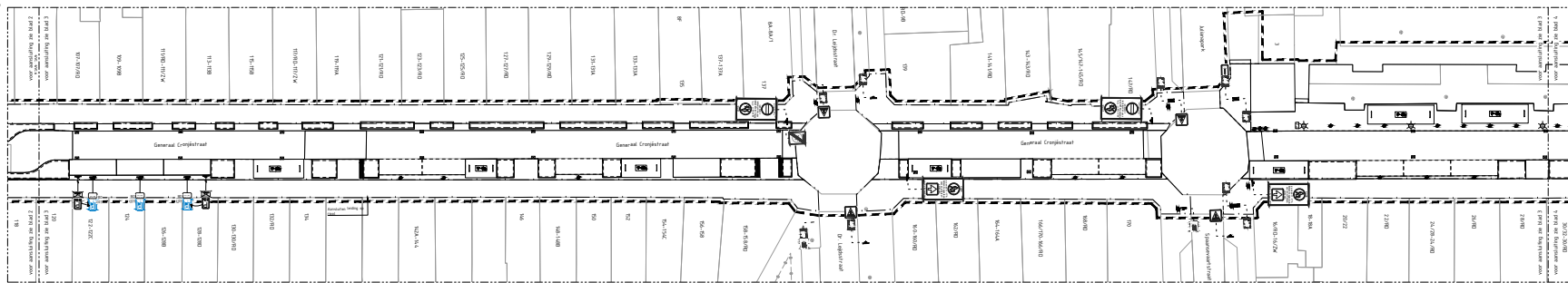


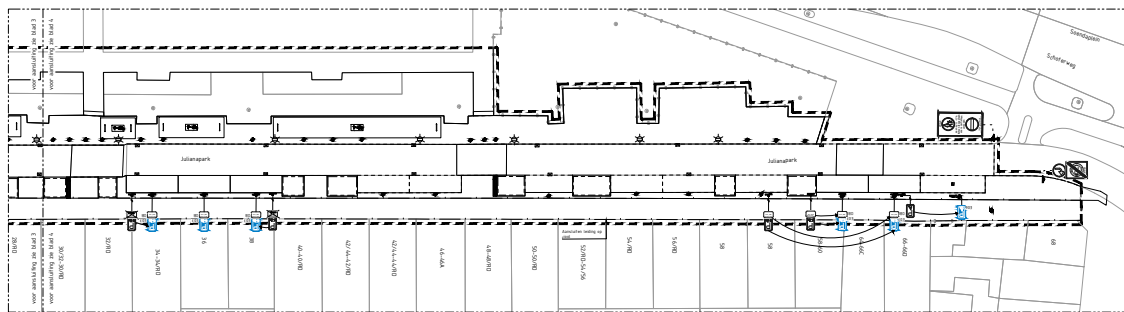
Blad 01
Schaal 1:200



Blad 02
Schaal 1:200



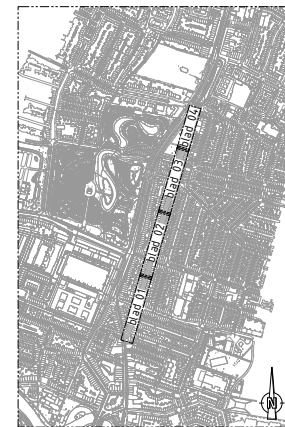
Blad 03
Schaal 1:200



Blad 04
Schaal 1:200

LEGENDA

- Wijkgrins
- Fase 1 grins
- Plankeurgrins
- Opsluitbaad
- Nieuw verkeerbaad
- Te verplederen verkeerbaad
- Te verpleiden verkeerbaad
- Bestaad verkeerbaad, haafbaan



Overzicht

Schaal 1:200

OPMERKINGEN

- Platen in meters (al), teesj andere verand.
- Hoofdafmeting in graden (0,01), teesj andere omgenging
- Platteaan in meters (0,01) a o. h.a.p., teesj andere verand.
- Coördinaten in meters (0,01) in taal (0,00) meter.

Wijk	Grins	Omschrijving	
14. Noord	19-03-2016	Beeld 016 (concept)	
Opdrachtgever:			
Gemeente Haarlem			
Project:			
Cronjestrat & Julianapark (kwaliteitsimpuls fase 02)			
Lidvoeringsontwerp			
Onder:			
Beoordelingsplan			
Stava	Concept	Gevelaad	M. Echeverria Acosta
Datum		Omschrijving	T. Kooij
Formaat	Schaal	Projectnummer	14.000000
A0_841x1260	1:200	147810	4007
Bladnummer		1/1	