

Beslisnota voor het college

Datum	8 mei 2026
Kenmerk	BAG080526-VG02
Onderwerp	Naamgevingsvoorstel extra straat in de Tippe
Versienummer	1.0
Portefeuillehouder	Anja Roelfs

Samenvatting

Het toekennen van een naam aan en het bepalen van de loop voor een extra straat in het plan de Tippe

Financiële gevolgen

Betreft doel	311 Ruimtelijke ontwikkeling
Begroting wijzigen	Nee
Budgetnummer	-

Bijlagen

- Bijlage 1 – tekening veld C4
- Bijlage 2 – situatietekening de Tippe
- Bijlage 3 - Collegebesluit dd 30-6-20 ZWIZB200612-GR01

Openbaarheid

- Openbaar
- Geheim

Ontwerp besluit

Het college besluit:

- in de buurt Tippe bij de IJssel de volgende **straatnaam** en *verklarende ondertekst* vast te stellen: **Vreemanstraat, oude boerderij in Oldeneel**, lopend van Wassinkstraat - door veld C4 - naar het Tippepad;
- de loop van de genoemde straat vast te stellen volgens bijgevoegde tekening.

Collegebesluit d.d. 26 mei 2026:

- Conform
- Gewijzigd
- Aangehouden
- Teruggenomen

Inleiding

Bij collegebesluit van 30 juni 2020 (kenmerk ZWIZB200612-GR01) zijn de meeste straatnamen binnen het plan De Tippe vastgesteld. Vanuit kopersbegeleiding is het verzoek gekomen om veld C4 nader te beoordelen. Tijdens de controle hiervan is gebleken dat er een extra straat wordt gerealiseerd binnen dit veld. Voor deze straat is nog geen naam vastgesteld. Hierdoor kunnen een deel van de geplande woningen in veld C4 niet van een adres worden voorzien zodra de omgevingsvergunning wordt verleend.

Voorliggend voorstel voorziet in het vaststellen van een naam voor deze nieuwe straat, zodat de adressering van de betreffende woningen tijdig kan plaatsvinden.

Kader

Commissie naamgeving

Beoogd effect

De vindbaarheid van de genoemde straat waarborgen en de loop formeel vaststellen.

Argumenten

Delen van de openbare ruimte moeten volgens de Wet basisregistraties adressen en gebouwen onderscheiden en benoemd worden. Daarom worden er namen aan toegekend en wordt hun loop daarbij vastgesteld. Voor de nieuwe straat binnen veld C4 is nog geen naam vastgesteld. Het benoemen van deze straat is noodzakelijk om de geplande woningen van een adres te kunnen voorzien en op te nemen in de basisregistraties.

Met de keuze voor de naam **Vreemanstraat** wordt aangesloten bij de in 2020 vastgestelde groslijst met reservenamen voor De Tippe en wordt de bestaande naamgevingssystematiek binnen het plangebied gevolgd. De naam sluit aan bij de reeds vastgestelde straatnamen in de directe omgeving, te weten de Wassinkstraat en het Tippepad, en past binnen de gehanteerde alfabetische volgorde van naamgeving in het plan.

Alternatieve mogelijkheden

Er zijn geen alternatieve mogelijkheden voor de naamgeving van deze straat. In 2020 is voor dit plan een groslijst met reservenamen opgesteld, waarvan nog enkele namen beschikbaar zijn.

Binnen het plangebied wordt bij de toekenning van straatnamen de gebruikelijke systematiek gehanteerd om deze op alfabetische volgorde uit te geven: aan de voorzijde van het plan beginnend met de A en oplopend richting de Z. Gelet op de ligging van deze straat in het plan en de reeds toegekende namen, resteerde binnen de beschikbare reservenamen uitsluitend de naam Vreemanstraat als passende optie.

De overige beschikbare namen uit de groslijst vallen eerder in het alfabet en sluiten daardoor niet aan bij de gehanteerde systematiek voor dit deel van het plangebied.

Maatschappelijk draagvlak & participatie

Er is geen apart participatietraject gevolgd voor de naamgeving van deze straat. De eerder vastgestelde groslijst is hiervoor gebruikt

Communicatie

Dit voorstel kan op de gebruikelijke wijze aan de pers kenbaar worden gemaakt.

Duurzaamheid

Voorgestelde besluit heeft geen gevolgen m.b.t. duurzaamheid.

Financiën

Straatnaamborden en plaatsing er van gaan ten laste van het reguliere budget van de afdeling Beheer & gebouwen.

Risico's

Geen

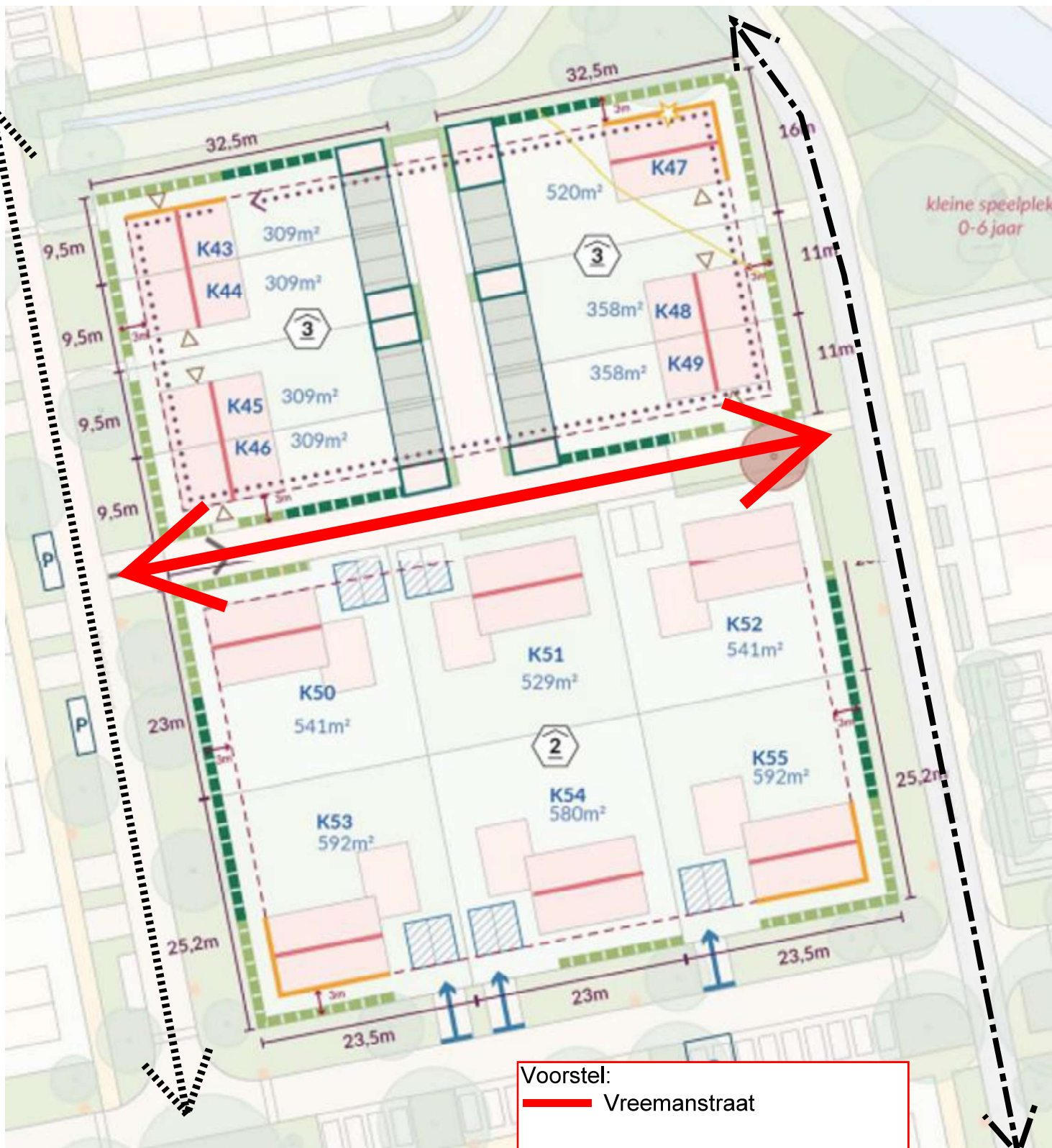
Vervolg

Dit besluit wordt gepubliceerd op overheid.nl en door de beheerder van de Basisregistratie adressen en gebouwen bekend gemaakt aan in- en externe afnemers.

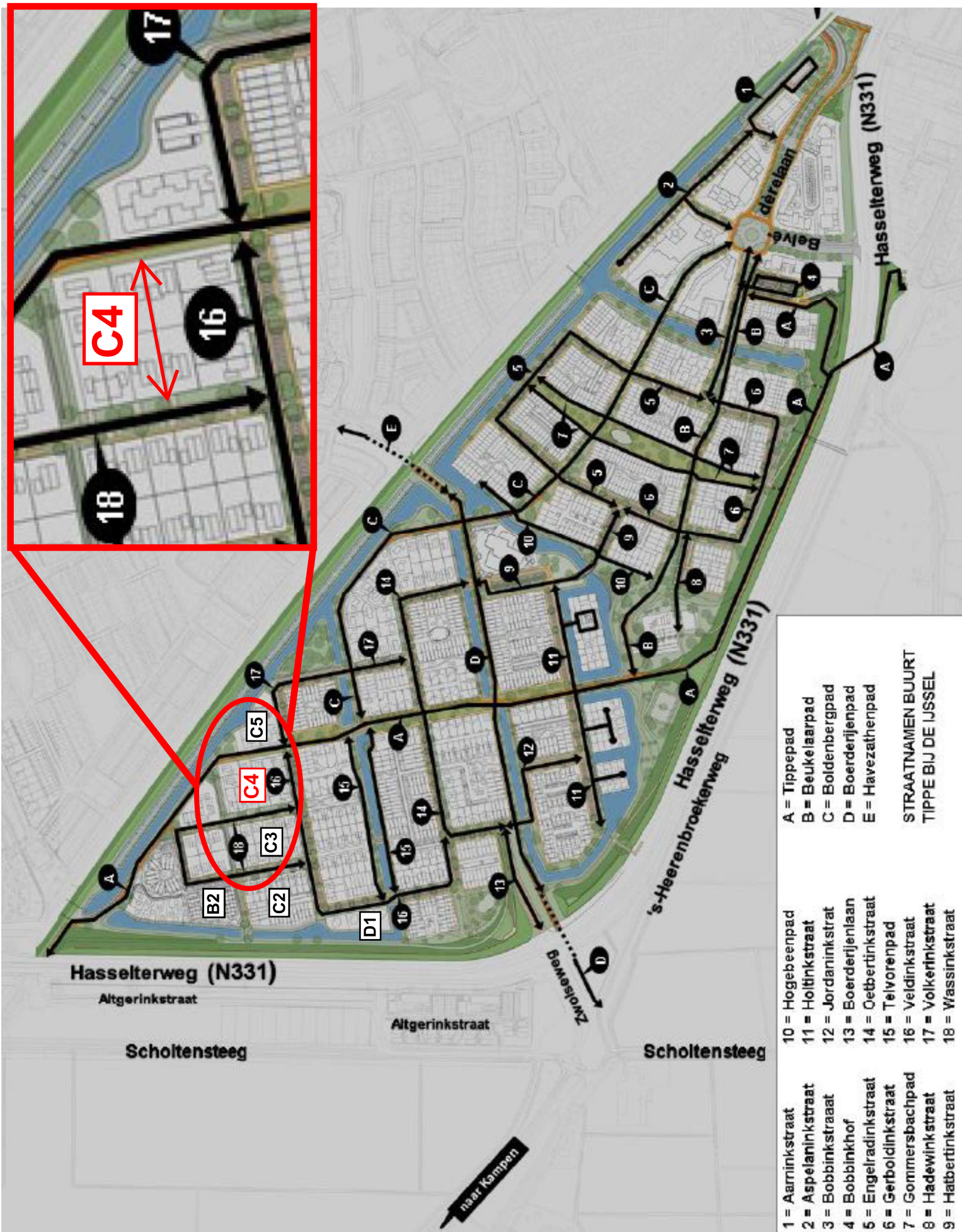
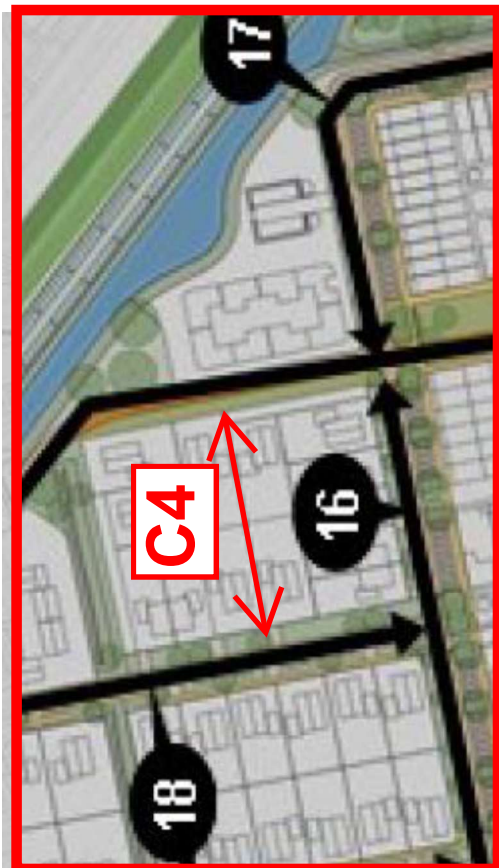
Openbaarheid

Deze beslisnota voor college en alle bijlagen zijn openbaar.

Bijlage 1 – tekening veld C4



- Voorstel:
- Vreemanstraat
- Al vastgesteld:
- Wassinkstraat
 - - - - - Tippepad



- | | | |
|-----------------------|-----------------------|--------------------|
| 1 = Aarninkstraat | 10 = Hogebeenpad | A = Tippepad |
| 2 = Aspelaninkstraat | 11 = Holtinkstraat | B = Beukelaarpad |
| 3 = Bobbinkstraat | 12 = Jordaninkstraat | C = Boldenbergpad |
| 4 = Bobbinkhof | 13 = Boerderijenlaan | D = Boerderijenpad |
| 5 = Engelradinkstraat | 14 = Oetbertinkstraat | E = Havezathenpad |
| 6 = Gerboldinkstraat | 15 = Telvorenpad | |
| 7 = Gommersbachpad | 16 = Veldinkstraat | |
| 8 = Hadewinkstraat | 17 = Volkerinkstraat | |
| 9 = Hatbertinkstraat | 18 = Wassinkstraat | |
- STRAATNAMEN BUURT
TIPPE BIJ DE IJSSEL

Beslisnota voor het college

Datum 12 juni 2020
Nummer ZWIZB200612-GR01

Openbaar

Onderwerp naamgeving Tippe bij de IJssel
Versienummer 1.0

Portefeuillehouder William Dogger
Informant Gerard Reijgersberg
Afdeling Inwonerszaken
Telefoon (038) 498 4125
Email GJL.Reijgersberg@zwolle.nl

Financiële gevolgen

Betreft doel n.v.t.
Begroting wijzigen nee
Dekking ten laste van n.v.t.

Parafering

Afdelingshoofd
H.M. Spijkerman
Portefeuillehouder
W. Dogger

datum paraaf

Raad

- Informatienota voor de raad
- Opinionota voor de raad
- Beslisnota voor de raad
- n.v.t.

Bijlagen

1) situatietekening Tippe bij de IJssel

Ontwerp besluit

Het college besluit:

- 1 In de buurt Tippe bij de IJssel de volgende **straatnamen** en *verklarende onderteksten* vast te stellen:
Aarninkstraat, *oude boerderij in Haerst*, **Aspelaninkstraat**, *oude boerderij in Schelle*,
Bobbinkstraat, *oude boerderij in Genne*, **Bobbinkhof**, *oude boerderij in Genne*, **Engelradinkstraat**,
oude boerderij in Spoolde, **Gerboldinkstraat**, *oude boerderij in Langenholte*, **Gommersbachpad**,
oude boerderij in Harculo, **Hadewinkstraat**, *oude boerderij in Haerst*, **Hatbertinkstraat**, *oude*
boerderij in Genne, **Hogebeenpad**, *oude boerderij in Westenholte*, **Holtinkstraat**, *oude boerderij in*
Genne, **Jordaninkstraat**, *oude boerderij in Haerst*, **Boerderijenlaan**, **Oetbertinkstraat**, *oude*
boerderij in Genne, **Telvorenpad**, *oude boerderij in Langenholte*, **Veldinkstraat**, *oude boerderij in*
Langenholte, **Volkerinkstraat**, *oude boerderij in Genne*, **Wassinkstraat**, *oude boerderij in Genne*,
Tippepad, **Beukelaarpad**, *oude boerderij in Genne* en **Boldenbergpad**, *oude boerderij in Schelle*;
- 2 de loop van het **Boerderijenpad** nader vast te stellen als lopend van 's-Heerenbroekerweg tot Havezathenpad en van het **Havezathenpad** als lopend van Havezathenallee tot Boerderijenpad;
- 3 de loop van de straten mede vast te stellen zoals weergegeven op de situatietekening.

Collegebesluit d.d. 30 juni 2020:

- Conform
- Gewijzigd
- Aangehouden
- Teruggenomen

Datum 12 juni 2020
Nummer ZWIZB200612-GR01

Toelichting op het voorstel

Inleiding

In de buurt Tippe bij de IJssel is het kavelplan bekend. Daarmee kunnen de straten toegedeeld worden. Als thema heeft het college voor Tippe bij de IJssel in 2007 'boerderijen' vastgesteld. Binnen dit thema is dat uitgewerkt in namen van oude boerderijen in de verschillende buurtschappen in Zwolle en het voormalige Zwollerkerspel, zoals Genne, Langeholte, Spoolde of Westenholte. Voorgesteld wordt om de herkomst van de boerderij op het straatnaambord terug te laten komen met een verklarende ondertekst.

Het Boerderijenpad en Havezathenpad waren al eerder vastgesteld en behoeven nu een nadere vaststelling van de loop.

Beoogd effect

De vindbaarheid van de genoemde straten waarborgen en de loop formeel vaststellen.

Argumenten

Delen van de openbare ruimte moeten volgens de Wet basisregistraties adressen en gebouwen onderscheiden en benoemd worden. Daarom worden er namen aan toegekend en wordt hun loop daarbij vastgesteld

Risico's

geen

Financiën

Straatnaamborden en plaatsing er van gaan ten laste van het reguliere budget van de afdeling Beheer & gebouwen.

Communicatie

Dit voorstel kan op de gebruikelijke wijze aan de pers kenbaar worden gemaakt.

Openbaarheid

Dit voorstel is openbaar.



Datum 12 juni 2020
Nummer ZWIZB200612-GR01

