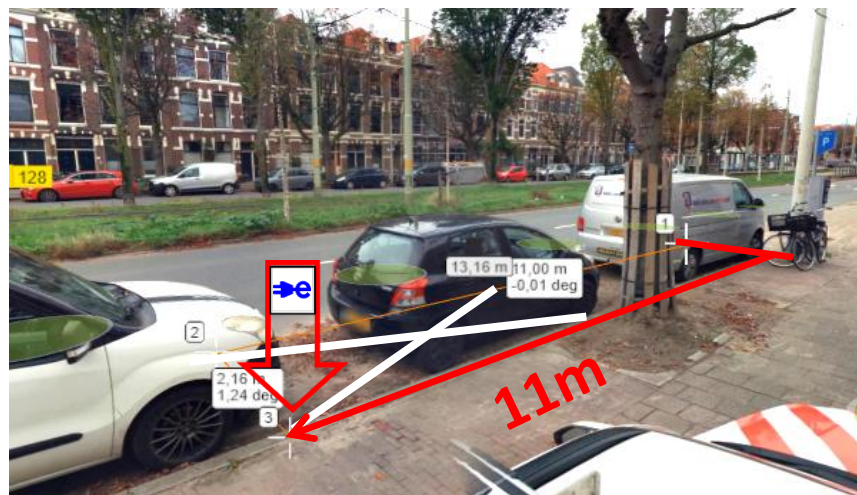


Straat Waldeck Pymontkade
Huisnummer 683
Huisnummer toevoeging
Postcode 2518 KH
Stad Den Haag
Latitude 52,08094
Longitude 4,28908
Aanvraagtype Strategisch
GDH-nummer GDH5347

Foto 1



Foto 2



Omschrijving locatievoorstel 11m vanaf referentielijn + 30cm vanaf trottoirband

Aan te leggen laadvakken 1 vak
Borden E80 + onderborden
Venstertijden Ja



Straat Veenkade
Huisnummer 38
Huisnummer toevoeging
Postcode 2513 EG
Stad Den Haag
Latitude 52,07935
Longitude 4,30142
Aanvraagtype Strategisch
GDH-nummer GDH5349

Foto 1



Foto 2



Omschrijving locatievoorstel 17,5m vanaf referentielijn + 1m vanaf kaderand + scherm naar de weg gericht.

Aan te leggen laadvakken 1 vak
Borden E80 + onderborden
Venstertijden Ja



Straat Mozartlaan
Huisnummer 211
Huisnummer toevoeging Nabij
Postcode 2555 JE
Stad Den Haag
Latitude 52,06123
Longitude 4,23262
Aanvraagtype Strategisch
GDH-nummer GDH5360

Foto 1

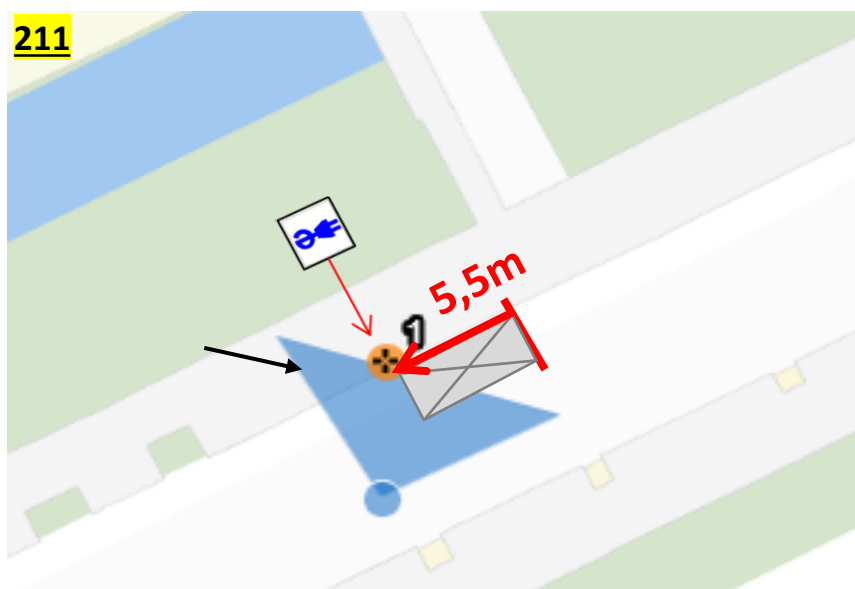



Foto 2



Omschrijving locatievoorstel 5,5m vanaf referentielijn + 30cm vanaf trottoirband

Aan te leggen laadvakken 1 vak
Borden E80 + onderborden
Venstertijden Nee



Straat Isabellaland
Huisnummer 1718
Huisnummer toevoeging
Postcode 2591 EM
Stad Den Haag
Latitude 52,09537
Longitude 4,36864
Aanvraagtype Strategisch
GDH-nummer GDH5369

Foto 1

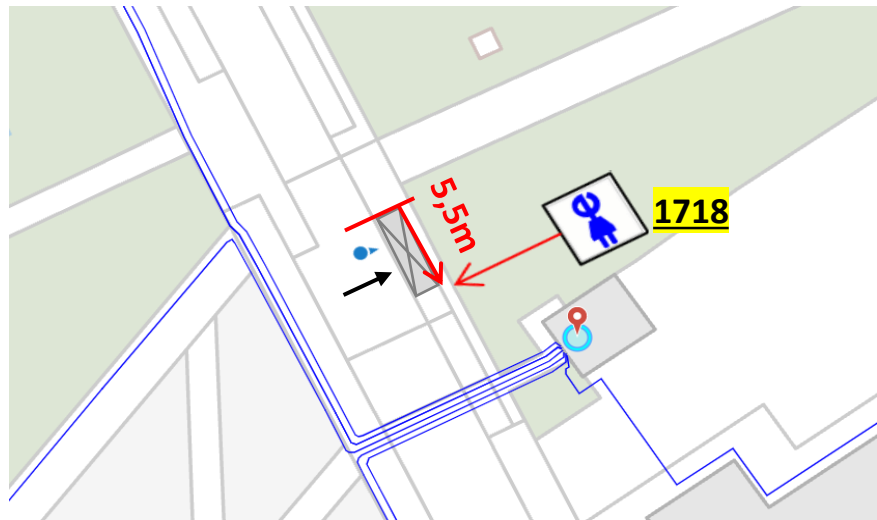
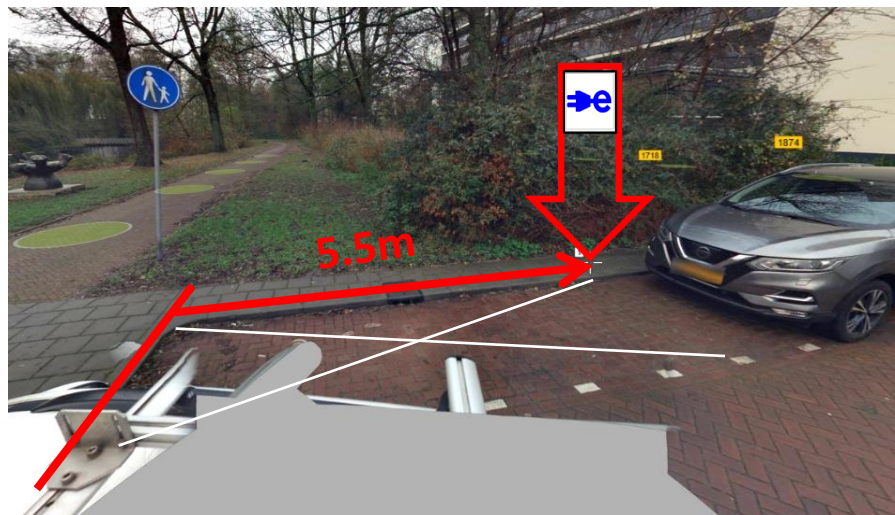


Foto 2



Omschrijving locatievoorstel 5,5m vanaf referentielijn + 15cm vanaf trottoirband met het scherm naar de weg toe
Aan te leggen laadvakken 1 vak
Borden E80 + onderborden
Venstertijden Nee



Straat Allard Piersonlaan
Huisnummer 141
Huisnummer toevoeging
Postcode 2522 MJ
Stad Den Haag
Latitude 52,05893
Longitude 4,32518
Aanvraagtype Strategisch
GDH-nummer GDH5370

Foto 1



Foto 2



Omschrijving locatievoorstel 5,5m vanaf referentielijn + 30cm vanaf trottoirband

Aan te leggen laadvakken 1 vak
Borden E80 + onderborden
Venstertijden Ja



Straat Haverschmidstraat
Huisnummer 76
Huisnummer toevoeging
Postcode 2522 VM
Stad Den Haag
Latitude 52,05812
Longitude 4,32293
Aanvraagtype Strategisch
GDH-nummer GDH5371

Foto 1

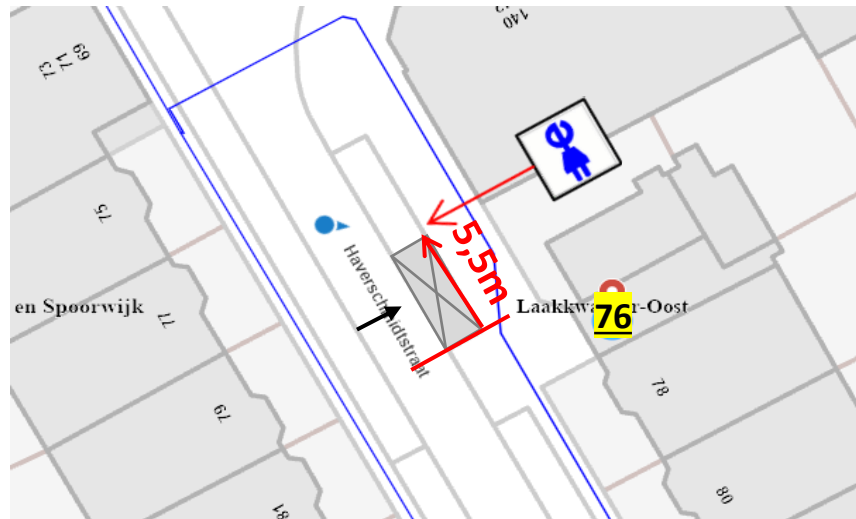



Foto 2



Omschrijving locatievoorstel 5,5m vanaf referentielijn + 1,10m vanaf parkeervak, tussen de hagnaartjes in
Aan te leggen laadvakken 1 vak
Borden E80 + onderborden
Venstertijden Ja




Straat Paets van Troostwijkstraat
Huisnummer 93
Huisnummer toevoeging W
Postcode 2522 DM
Stad Den Haag
Latitude 52,05776
Longitude 4,3302
Aanvraagtype Strategisch
GDH-nummer GDH5372

Foto 1



Foto 2



Omschrijving locatievoorstel 5,5m vanaf referentielijn + 30cm vanaf trottoirband

Aan te leggen laadvakken 1 vak
Borden E80 + onderborden
Venstertijden Ja




Straat Schlegelstraat
Huisnummer 193
Huisnummer toevoeging
Postcode 2522 PL
Stad Den Haag
Latitude 52,06308
Longitude 4,32562
Aanvraagtype Strategisch
GDH-nummer GDH5373

Foto 1



Foto 2



Omschrijving locatievoorstel 5,5m vanaf referentielijn + 30cm vanaf trottoirband

Aan te leggen laadvakken 1 vak
Borden E80 + onderborden
Venstertijden Ja



Straat Burgersdijkstraat
Huisnummer 1
Huisnummer toevoeging
Postcode 2522 WE
Stad Den Haag
Latitude 52,06094
Longitude 4,32092
Aanvraagtype Strategisch
GDH-nummer GDH5374

Foto 1



Foto 2



Omschrijving locatievoorstel 5,5m vanaf referentielijn + 30cm vanaf trottoirband

Aan te leggen laadvakken 1 vak
Borden E80 + onderborden
Venstertijden Ja



Straat 2e de Braamstraat
Huisnummer 2
Huisnummer toevoeging
Postcode 2563 HK
Stad Den Haag
Latitude 52,0729
Longitude 4,27025
Aanvraagtype Strategisch
GDH-nummer GDH5375

Foto 1

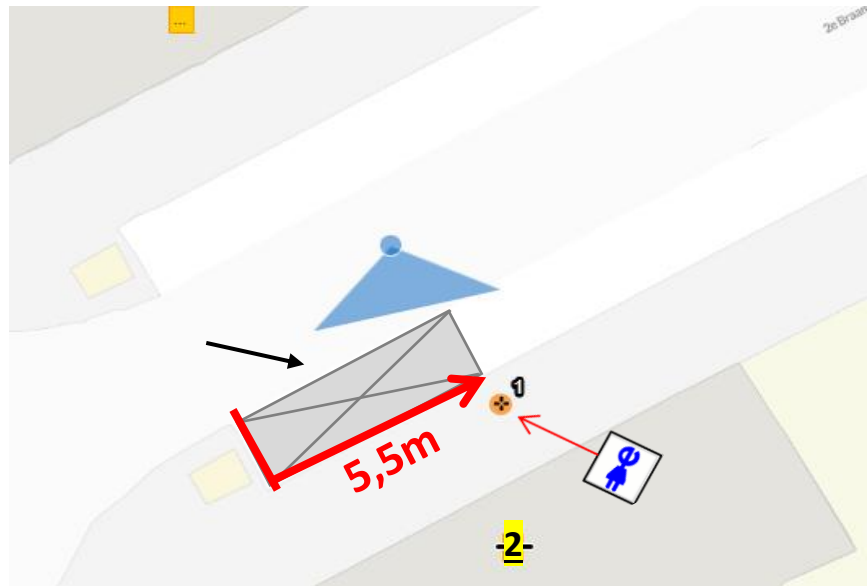
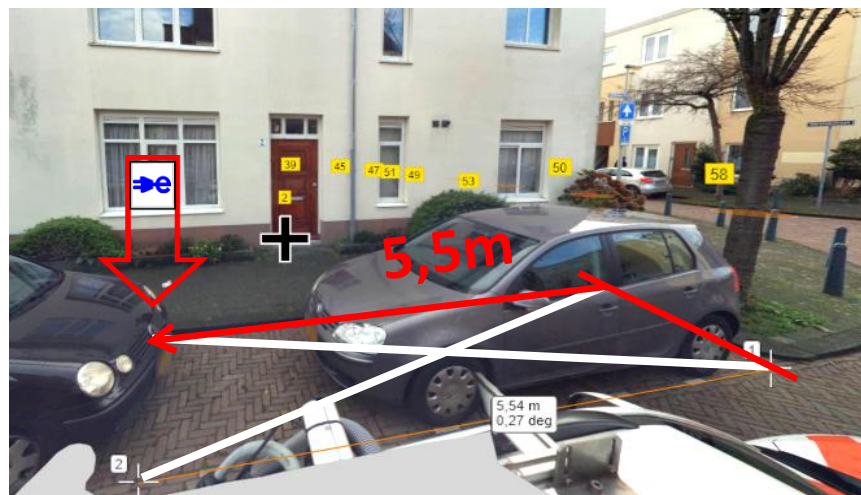


Foto 2



Omschrijving locatievoorstel 5,5m vanaf referentielijn + 30cm vanaf trottoirband

Aan te leggen laadvakken 1 vak
Borden E80 + onderborden
Venstertijden Ja



Straat Heliostrooplaan
Huisnummer 354
Huisnummer toevoeging
Postcode 2555 MK
Stad Den Haag
Latitude 52,06633
Longitude 4,22765
Aanvraagtype Strategisch
GDH-nummer GDH5376

Foto 1

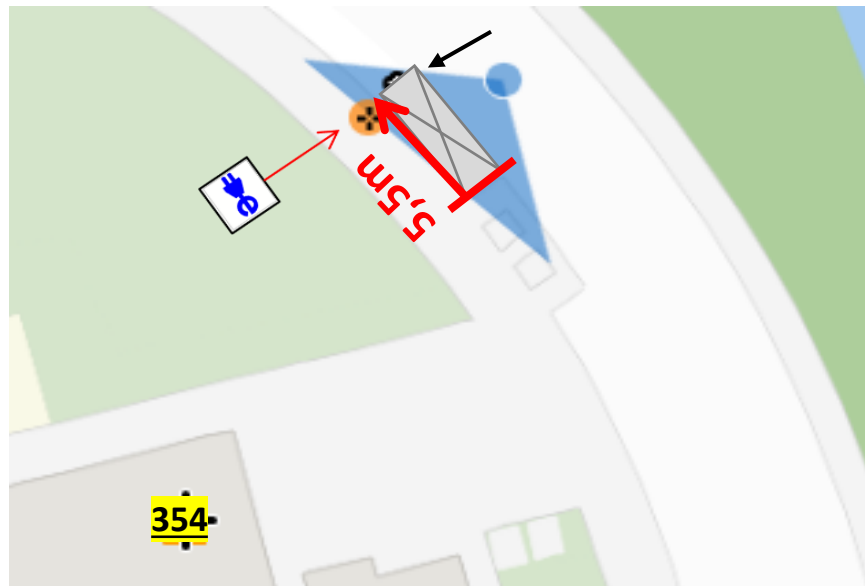


Foto 2



Omschrijving locatievoorstel 5,5m vanaf referentielijn + 30cm vanaf trottoirband

Aan te leggen laadvakken 1 vak
Borden E80 + onderborden
Venstertijden Nee



Straat Heliotrooplaan
Huisnummer 410
Huisnummer toevoeging
Postcode 2555 MN
Stad Den Haag
Latitude 52,06597
Longitude 4,22552
Aanvraagtype Strategisch
GDH-nummer GDH5377

Foto 1

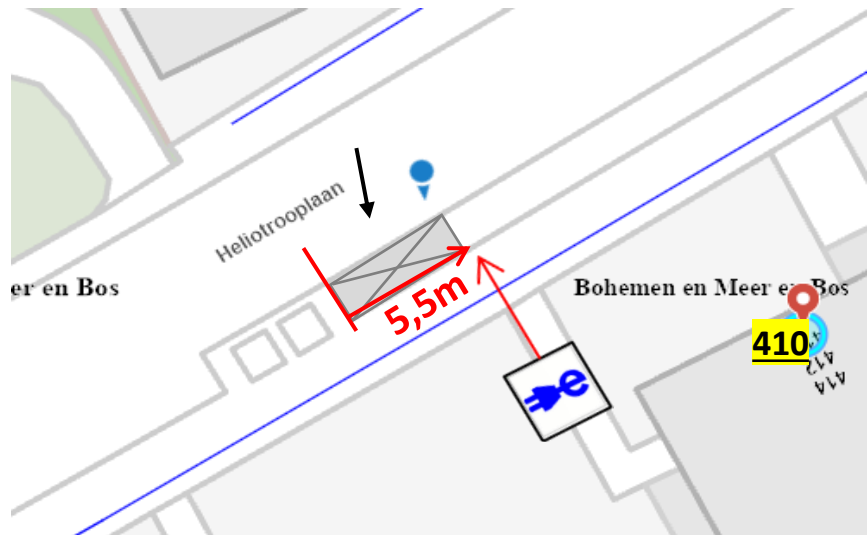



Foto 2



Omschrijving locatievoorstel 5,5m vanaf referentielijn + 30cm vanaf trottoirband

Aan te leggen laadvakken 1 vak
Borden E80 + onderborden
Venstertijden Nee



Straat Teunisbloemlein
Huisnummer 21
Huisnummer toevoeging
Postcode 2555 AB
Stad Den Haag
Latitude 52,06253
Longitude 4,22768
Aanvraagtype Strategisch
GDH-nummer GDH5378

Foto 1

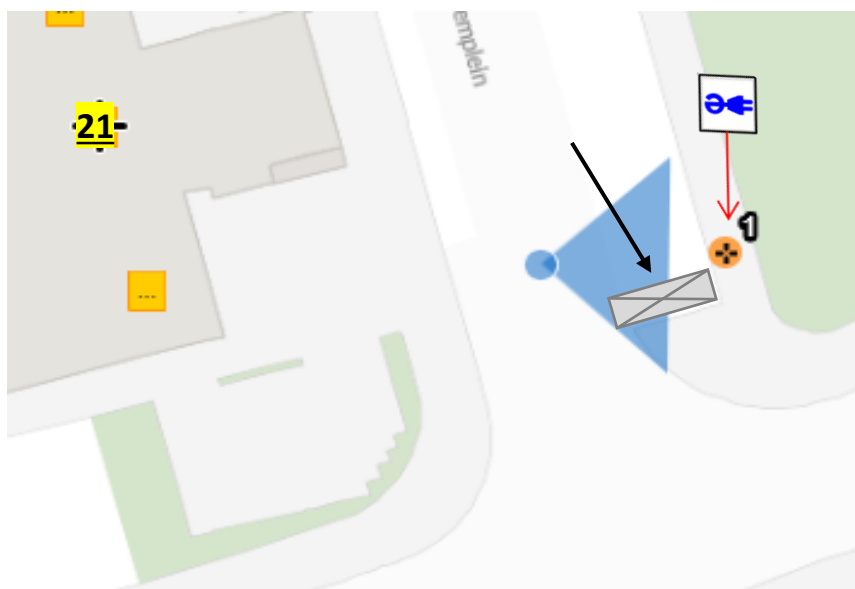


Foto 2



Omschrijving locatievoorstel Tussen 1e en 2e parkeervak vanaf rechts + 30cm vanaf trottoirband

Aan te leggen laadvakken 1 vak
Borden E80 + onderborden
Venstertijden Nee




Straat Godetiaweg
Huisnummer 3
Huisnummer toevoeging
Postcode 2555 RN
Stad Den Haag
Latitude 52,06756
Longitude 4,24243
Aanvraagtype Strategisch
GDH-nummer GDH5379

Foto 1



Foto 2



Omschrijving locatievoorstel 5,5m vanaf referentielijn + 30cm vanaf trottoirband

Aan te leggen laadvakken 1 vak
Borden E80 + onderborden
Venstertijden Nee



Straat Balsemienlaan
Huisnummer 64
Huisnummer toevoeging Nabij
Postcode 2555 RB
Stad Den Haag
Latitude 52,07066
Longitude 4,23848
Aanvraagtype Strategisch
GDH-nummer GDH5380

Foto 1

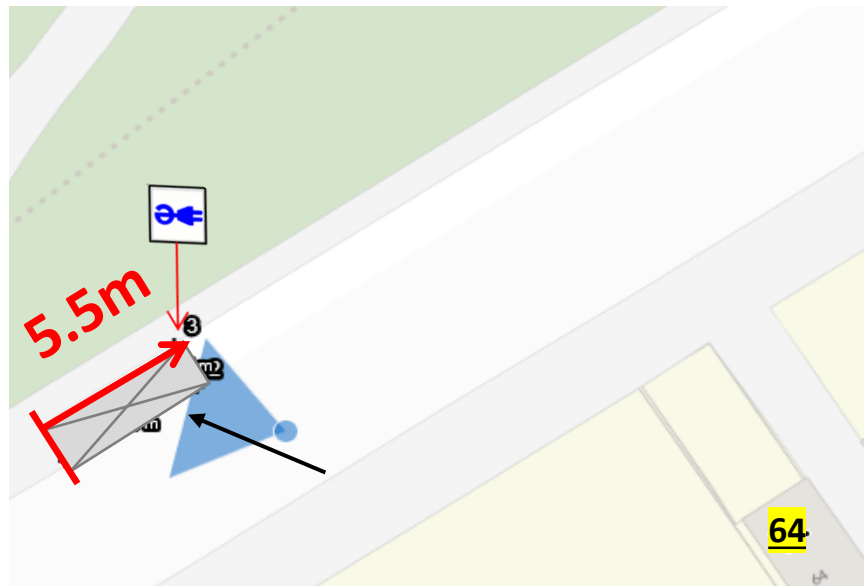


Foto 2



Omschrijving locatievoorstel 5,5m vanaf referentielijn + 30cm vanaf trottoirband + scherm naar de weg toe gericht
Aan te leggen laadvakken 1 vak
Borden E80 + onderborden
Venstertijden Ja



Straat Onyxhorst
Huisnummer 49
Huisnummer toevoeging
Postcode 2592HC
Stad Den Haag
Latitude 52,09505
Longitude 4,35922
Aanvraagtype Strategisch
GDH-nummer GDH5382

Foto 1

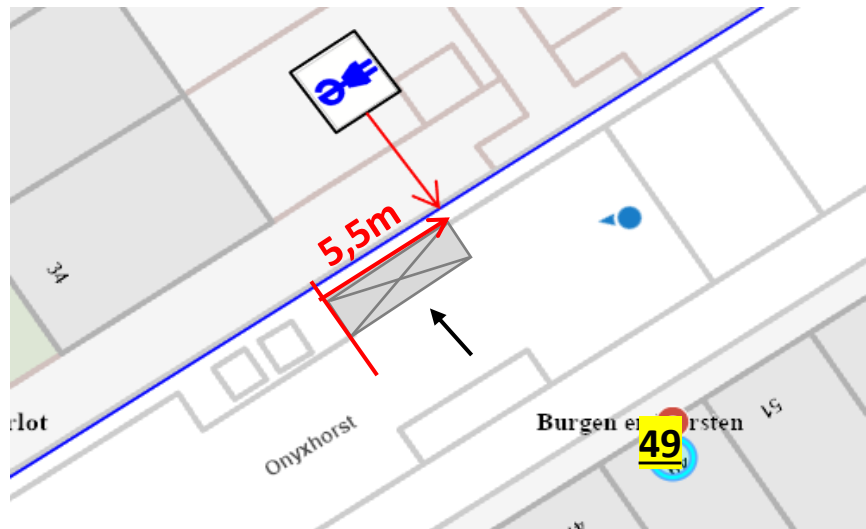


Foto 2



Omschrijving locatievoorstel 5,5m vanaf referentielijn + 15cm vanaf trottoirband met het scherm naar de weg toe
Aan te leggen laadvakken 1 vak
Borden E80 + onderborden
Venstertijden Nee



Straat Blauwe Zegge
Huisnummer 25
Huisnummer toevoeging
Postcode 2498EW
Stad Den Haag
Latitude 52,03287
Longitude 4,39153
Aanvraagtype Strategisch
GDH-nummer GDH5383

Foto 1

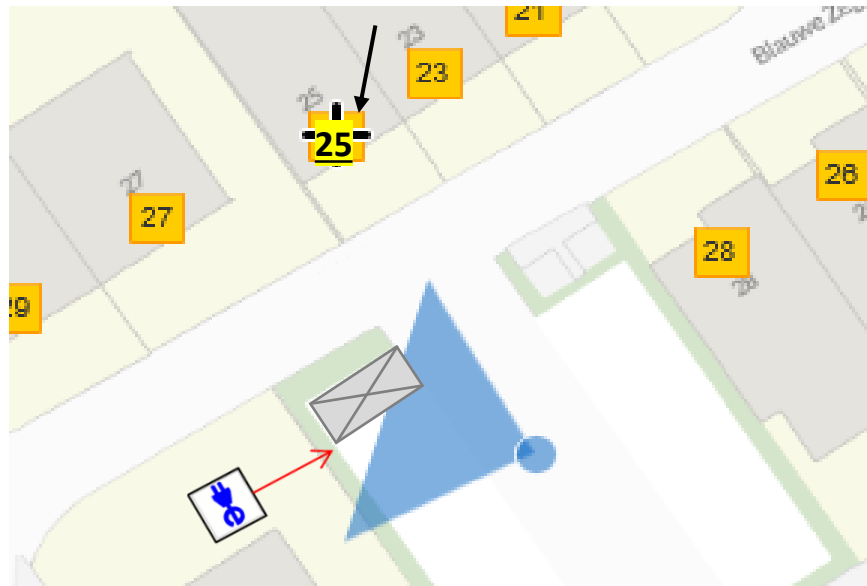


Foto 2



Omschrijving locatievoorstel Tussen 1e en 2e parkeervak van rechts + Achter varkensrug + Scherm naar de weg toe

Aan te leggen laadvakken 1 vak

Borden E80 + onderborden

Venstertijden Ja



Straat Van der Stoklaan
Huisnummer 1
Huisnummer toevoeging
Postcode 2493BX
Stad Den Haag
Latitude 52,06337
Longitude 4,39695
Aanvraagtype Strategisch
GDH-nummer GDH5384

Foto 1

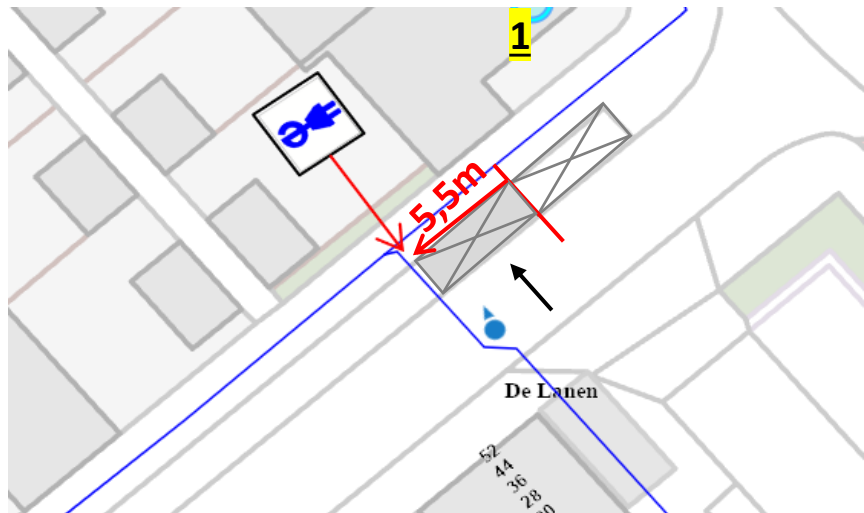


Foto 2



Omschrijving locatievoorstel 5,5m vanaf referentielijn (invalide parkeervak) + 30cm vanaf trottoirband

Aan te leggen laadvakken 1 vak
Borden E80 + onderborden
Venstertijden Nee



Straat Aspasialaan
Huisnummer 17
Huisnummer toevoeging (2e paal)
Postcode 2493 WN
Stad Den Haag
Latitude 52,06349
Longitude 4,39947
Aanvraagtype Strategisch
GDH-nummer GDH5385

Foto 1

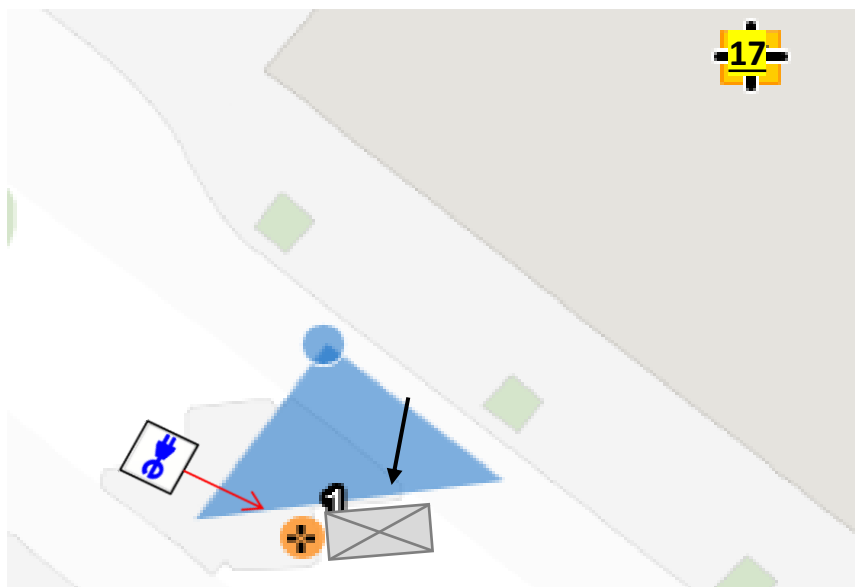



Foto 2



Omschrijving locatievoorstel Op hoek van 1e en 2e parkeervak +30cm van de trottoirband

Aan te leggen laadvakken 1 vak
Borden E80 + onderborden
Venstertijden Nee



Straat Aspasialaan
Huisnummer 7
Huisnummer toevoeging
Postcode 2493 WN
Stad Den Haag
Latitude 52,06349
Longitude 4,39947
Aanvraagtype Strategisch
GDH-nummer GDH5386

Foto 1



Foto 2



Omschrijving locatievoorstel naast de splitsing van het 1e en 2e parkeervak +30cm van de trottoirband

Aan te leggen laadvakken 1 vak
Borden E80 + onderborden
Venstertijden Nee



Straat Oude Polderweg
Huisnummer 83
Huisnummer toevoeging
Postcode 2493AC
Stad Den Haag
Latitude 52,06147
Longitude 4,38827
Aanvraagtype Strategisch
GDH-nummer GDH5387

Foto 1

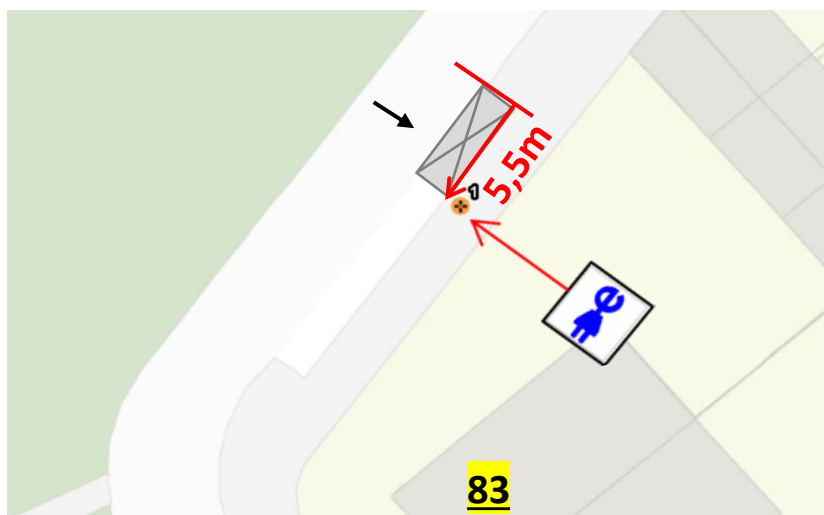



Foto 2



Omschrijving locatievoorstel 5,5m vanaf referentielijn + 15cm vanaf trottoirband

Aan te leggen laadvakken 1 vak
Borden E80 + onderborden
Venstertijden Ja



Straat Frank van Hulsentoplaan
Huisnummer 49
Huisnummer toevoeging
Postcode 2493 AM
Stad Den Haag
Latitude 52,06201
Longitude 4,39147
Aanvraagtype Strategisch
GDH-nummer GDH5388

Foto 1

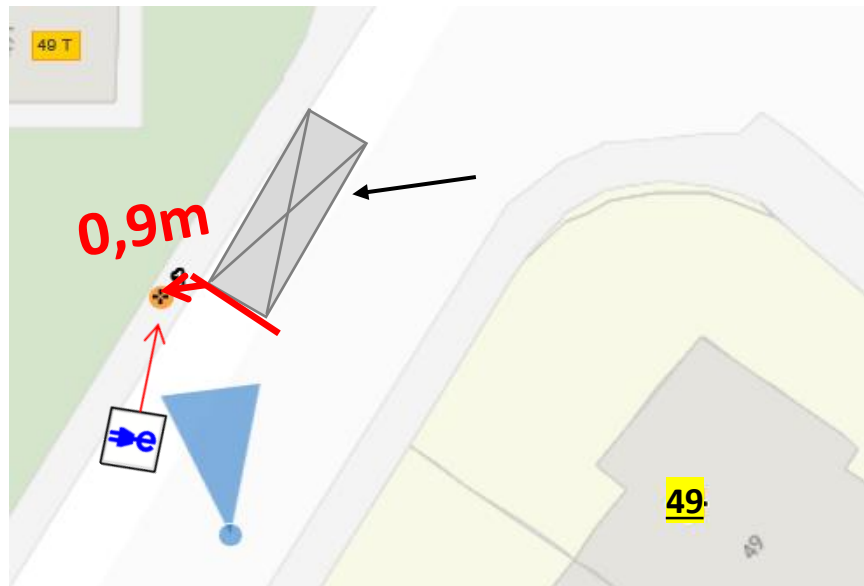



Foto 2



Omschrijving locatievoorstel circa 90cm vanaf referentielijn + in het midden tussen de parkeervakken + tegen trottoirband + met scherm naar de weg

Aan te leggen laadvakken 1 vak
Borden E80 + onderborden
Venstertijden Ja



Straat Gerard Doggerlaan
Huisnummer 47
Huisnummer toevoeging
Postcode 2493AX
Stad Den Haag
Latitude 52,06207
Longitude 4,39273
Aanvraagtype Strategisch
GDH-nummer GDH5389

Foto 1

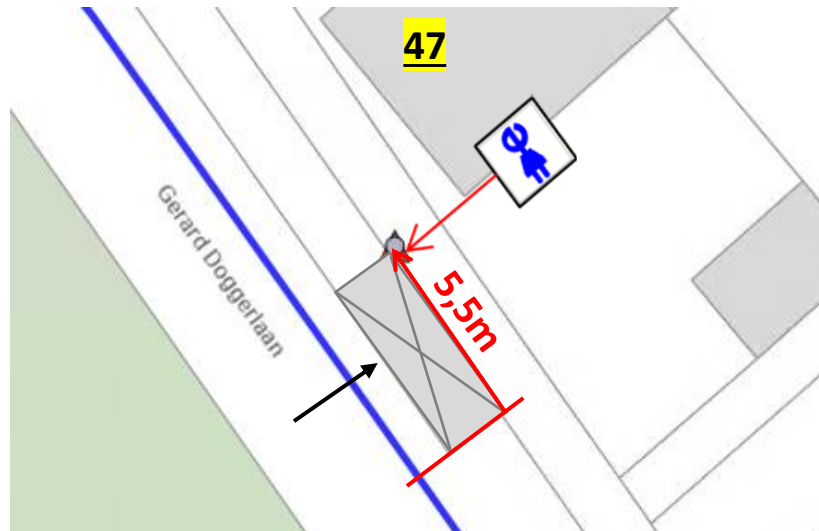
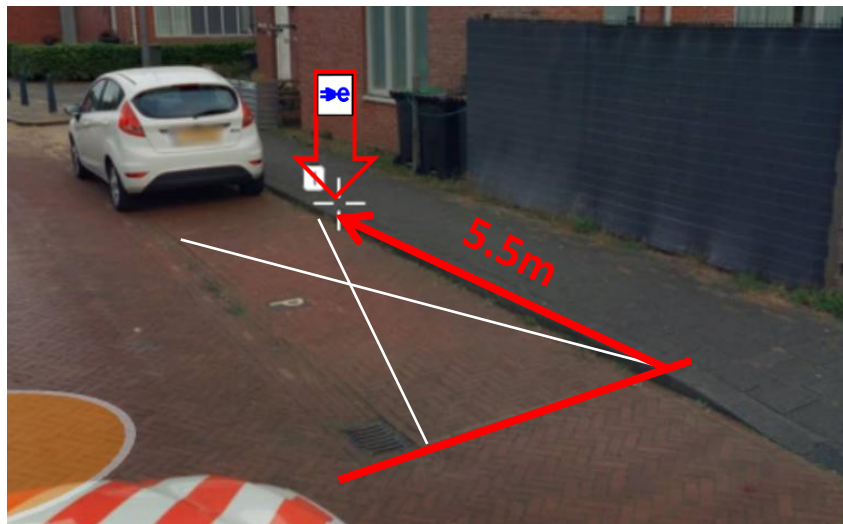


Foto 2



Omschrijving locatievoorstel 5,5m vanaf referentielijn (begin parkeerstrook) + tegen trottoirband ivm smalle stoep

Aan te leggen laadvakken 1 vak

Borden E80 + onderborden

Venstertijden Ja



Straat Boomblauwtjelaan
Huisnummer 21
Huisnummer toevoeging t.o.v.
Postcode 2496 XT
Stad Den Haag
Latitude 52,05333
Longitude 4,38467
Aanvraagtype Strategisch
GDH-nummer GDH5390

Foto 1

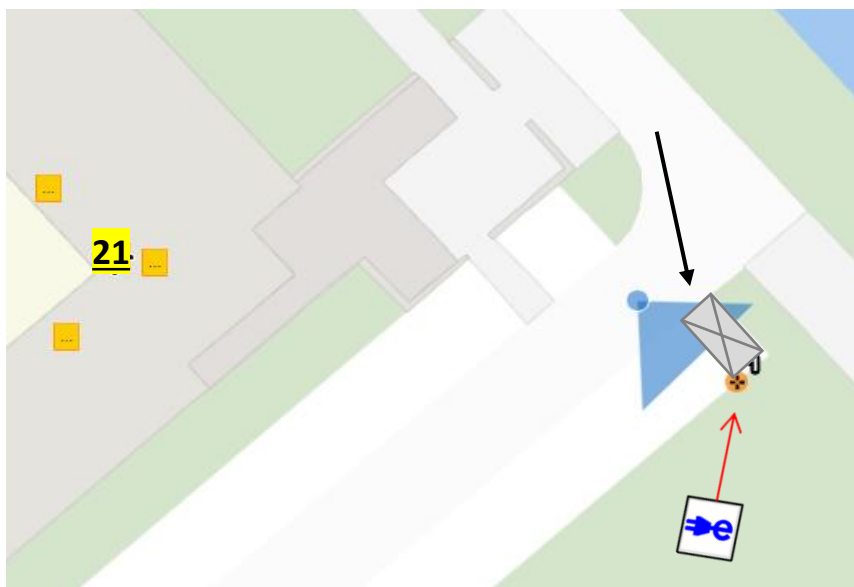


Foto 2



Omschrijving locatievoorstel Tussen 1e en 2e parkeervak van links + achter varkensruggen + scherm naar de weg
Aan te leggen laadvakken 1 vak
Borden E80 + onderborden
Venstertijden Nee



Straat Dagpauwooglaan
Huisnummer 95
Huisnummer toevoeging
Postcode 2496 XG
Stad Den Haag
Latitude 52,05391
Longitude 4,38329
Aanvraagtype Strategisch
GDH-nummer GDH5391

Foto 1

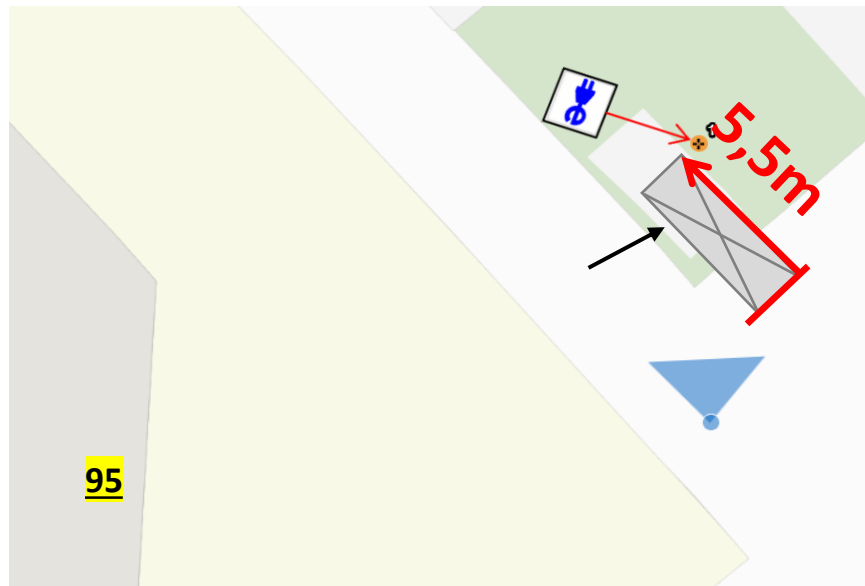


Foto 2



Omschrijving locatievoorstel 5,5m vanaf referentielijn + Tegen trottoirband in uitstap strook + scherm naar de weg
Aan te leggen laadvakken 1 vak
Borden E80 + onderborden
Venstertijden Nee



Straat Theo Mann-Bouwmeesterlaan
Huisnummer 205
Huisnummer toevoeging (3e paal)
Postcode 2597 GV
Stad Den Haag
Latitude 52,10708
Longitude 4,32918
Aanvraagtype Strategisch
GDH-nummer GDH5392

Foto 1

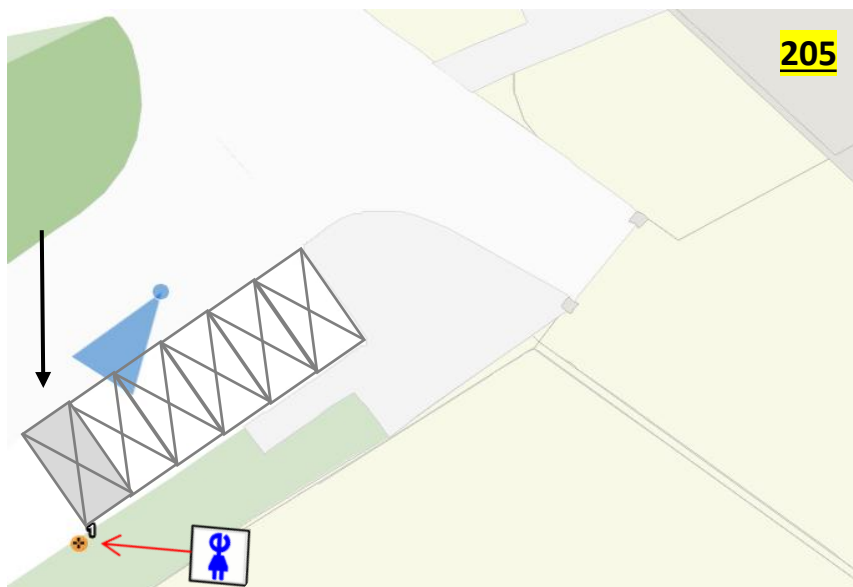


Foto 2



Omschrijving locatievoorstel Tussen 6e en 7e parkeervak + In lijn met de laadpalen ernaast + Scherm naar de weg
Aan te leggen laadvakken 1 vak
Borden E80 + onderborden
Venstertijden Nee



Straat Jean François van Royenweg
Huisnummer 22
Huisnummer toevoeging
Postcode 2597 NW
Stad Den Haag
Latitude 52,10731
Longitude 4,30592
Aanvraagtype Strategisch
GDH-nummer GDH5393

Foto 1

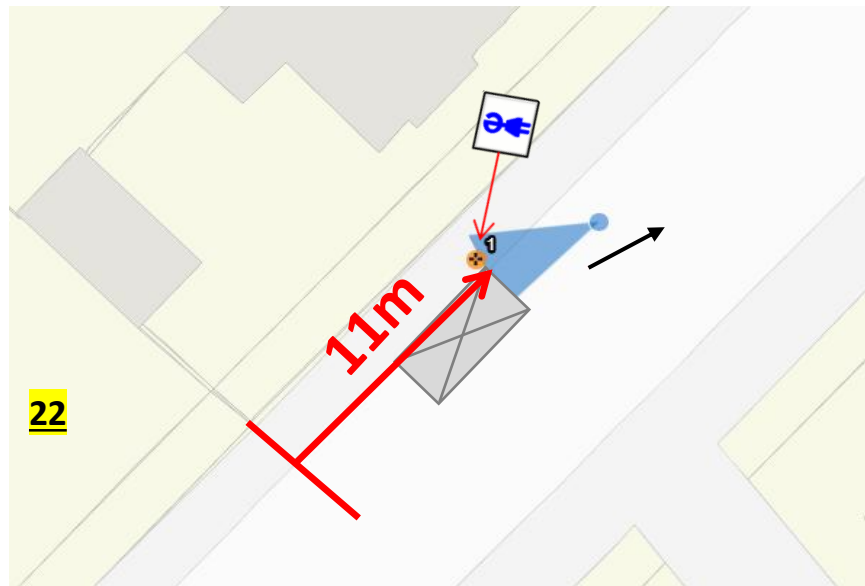



Foto 2



Omschrijving locatievoorstel 11m vanaf referentielijn / uitrit + 30cm vanaf trottoirband

Aan te leggen laadvakken 1 vak
Borden E80 + onderborden
Venstertijden Nee



Straat Duinroosweg
Huisnummer 7
Huisnummer toevoeging
Postcode 2597 KJ
Stad Den Haag
Latitude 52,10366
Longitude 4,30317
Aanvraagtype Strategisch
GDH-nummer GDH5394

Foto 1

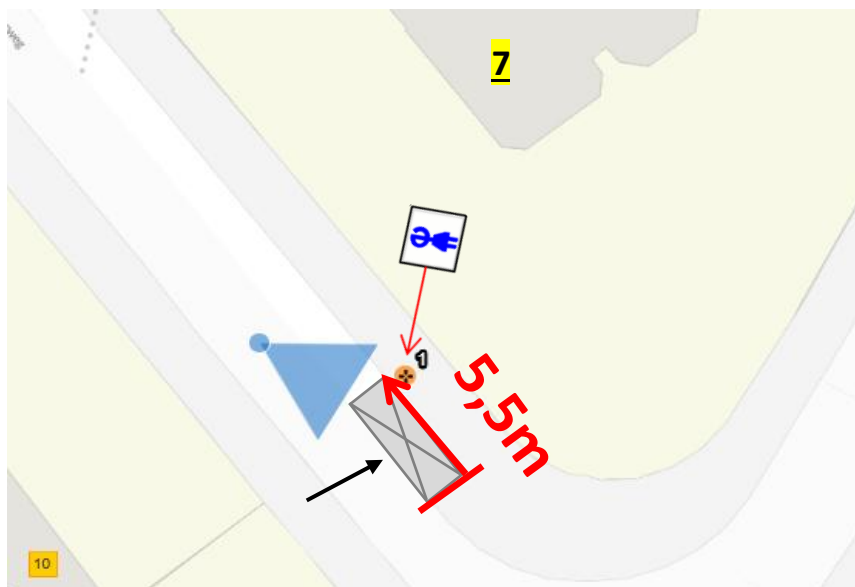



Foto 2



Omschrijving locatievoorstel 5,5m vanaf referentielijn + 30cm vanaf trottoirband

Aan te leggen laadvakken 1 vak
Borden E80 + onderborden
Venstertijden Nee



Straat Gerrit Achterbergstraat
Huisnummer 40
Huisnummer toevoeging om de hoek van
Postcode 2548 EK
Stad Den Haag
Latitude 52,03526
Longitude 4,27985
Aanvraagtype Strategisch
GDH-nummer GDH5395

Foto 1

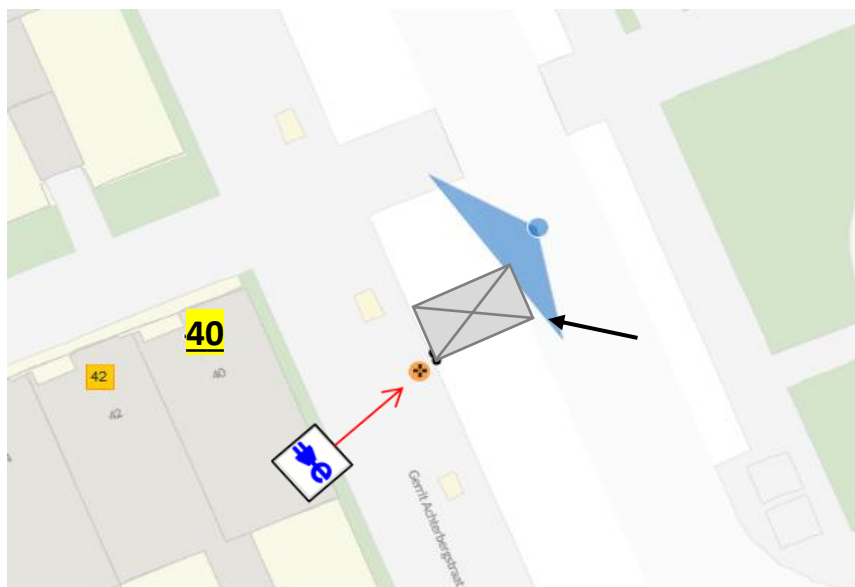


Foto 2



Omschrijving locatievoorstel Tussen 3e en 4e parkeervak van rechts + 30cm vanaf trottoirband

Aan te leggen laadvakken 1 vak
Borden E80 + onderborden
Venstertijden Ja



Straat Edgar du Perronstraat
Huisnummer 2
Huisnummer toevoeging t.o.v.
Postcode 2548 ES
Stad Den Haag
Latitude 52,03641
Longitude 4,27756
Aanvraagtype Strategisch
GDH-nummer GDH5396

Foto 1

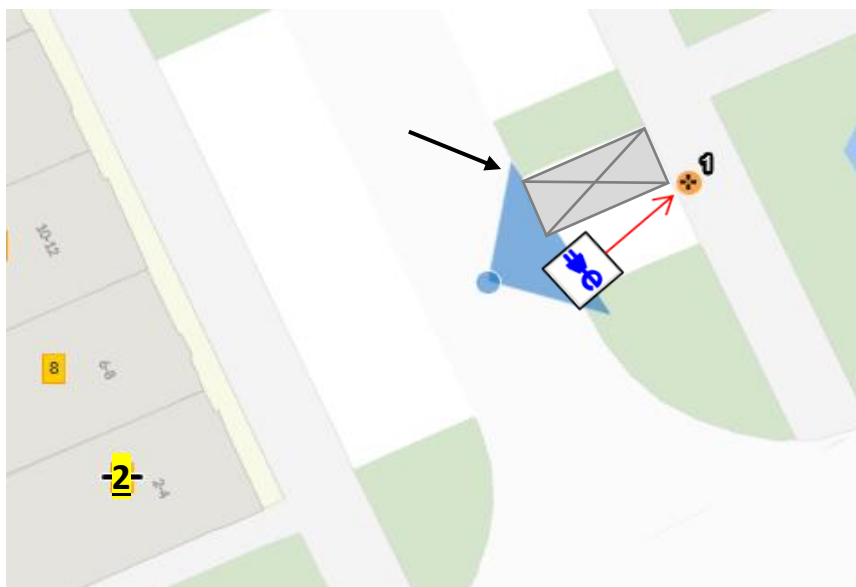


Foto 2



Omschrijving locatievoorstel Tussen de 2 parkeervakken + op de stoep 30cm achter de trottoirband

Aan te leggen laadvakken 1 vak
Borden E80 + onderborden
Venstertijden Ja



Straat Carry van Bruggenhof
Huisnummer 130
Huisnummer toevoeging
Postcode 2548 MT
Stad Den Haag
Latitude 52,04062
Longitude 4,28695
Aanvraagtype Strategisch
GDH-nummer GDH5397

Foto 1

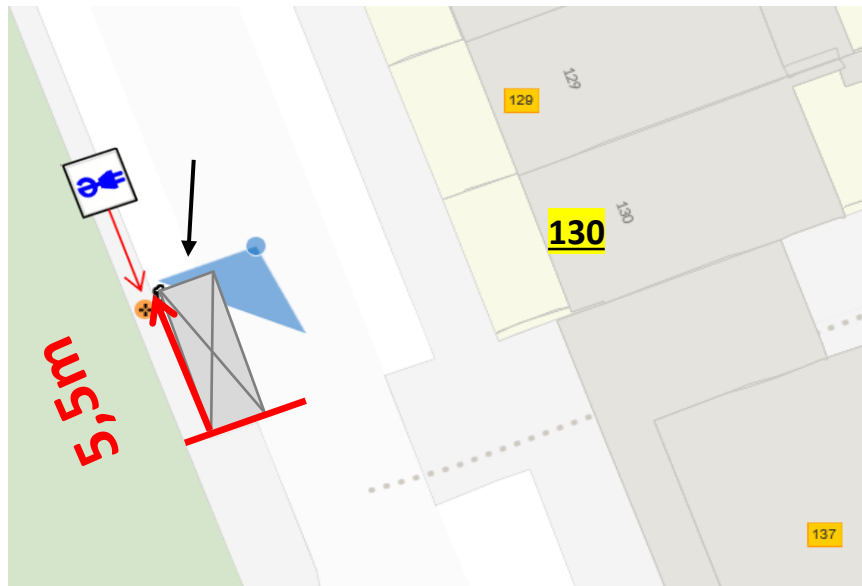
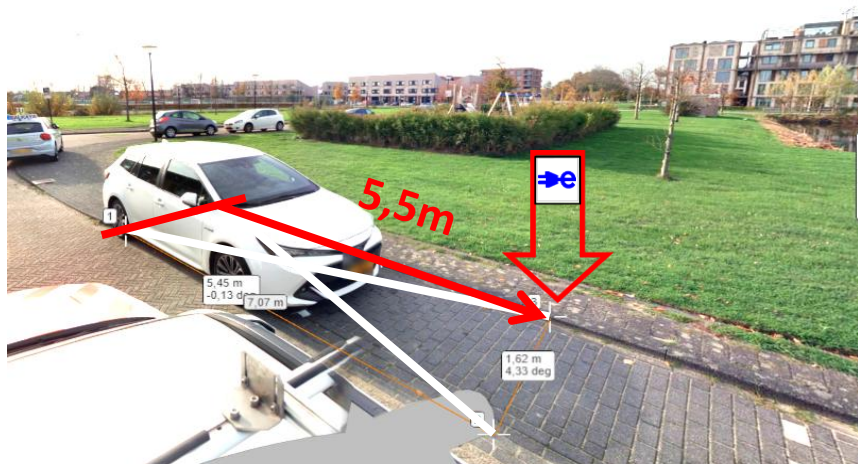


Foto 2



Omschrijving locatievoorstel 5,5m vanaf referentielijn + 30cm vanaf trottoirband

Aan te leggen laadvakken 1 vak
Borden E80 + onderborden
Venstertijden Ja



Straat Thorbeckelaan
Huisnummer 29
Huisnummer toevoeging (2e paal) t.o.v.
Postcode 2564 BE
Stad Den Haag
Latitude 52,06323
Longitude 4,25908
Aanvraagtype Strategisch
GDH-nummer GDH5398

Foto 1

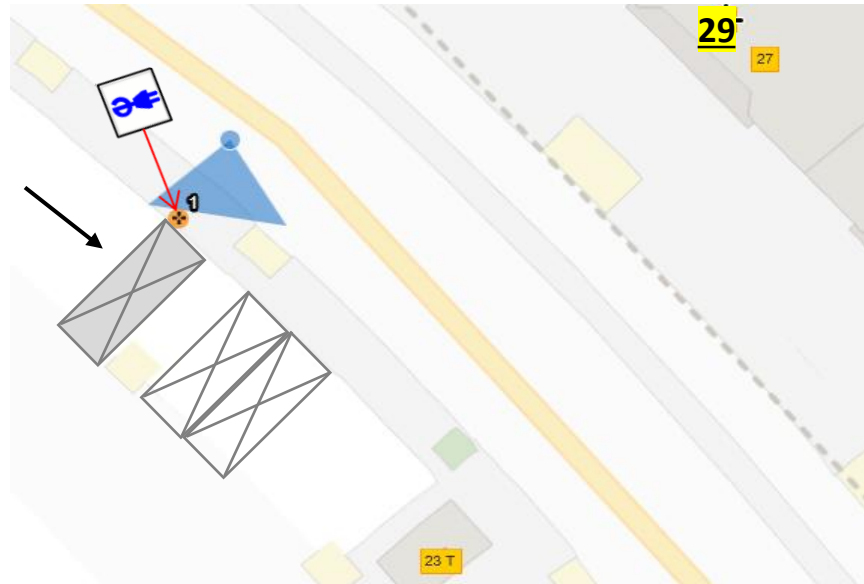
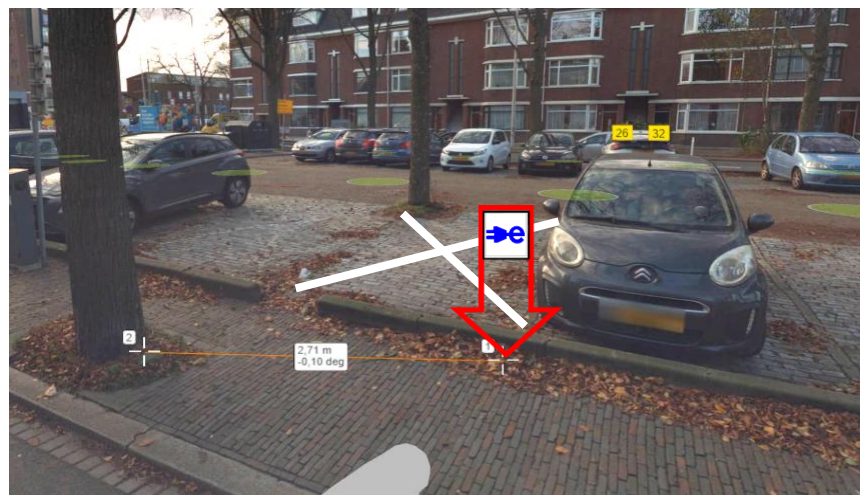


Foto 2



Omschrijving locatievoorstel Tussen 5e en 6e parkeervak van links + 30cm vanaf trottoirband + in lijn van laadpaal ernaast + ruim 2,5m van boom

Aan te leggen laadvakken 1 vak
Borden E80 + onderborden
Venstertijden Ja



Straat Thorbeckelaan
Huisnummer 29
Huisnummer toevoeging (3e paal) t.o.v.
Postcode 2564 BE
Stad Den Haag
Latitude 52,06326
Longitude 4,25903
Aanvraagtype Strategisch
GDH-nummer GDH5399

Foto 1

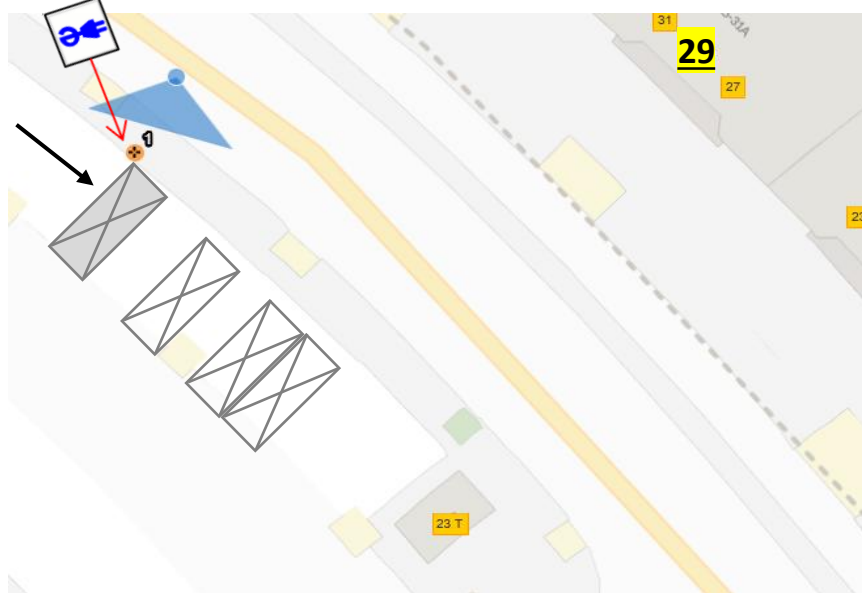


Foto 2



Omschrijving locatievoorstel Tussen 7e en 8e parkeervak van links + 30cm vanaf trottoirband + in lijn van laadpaal ernaast

Aan te leggen laadvakken 1 vak
Borden E80 + onderborden
Venstertijden Ja



Straat Citroenstraat
Huisnummer 2
Huisnummer toevoeging
Postcode 2564 PL
Stad Den Haag
Latitude 52,06506
Longitude 4,25868
Aanvraagtype Strategisch
GDH-nummer GDH5400

Foto 1

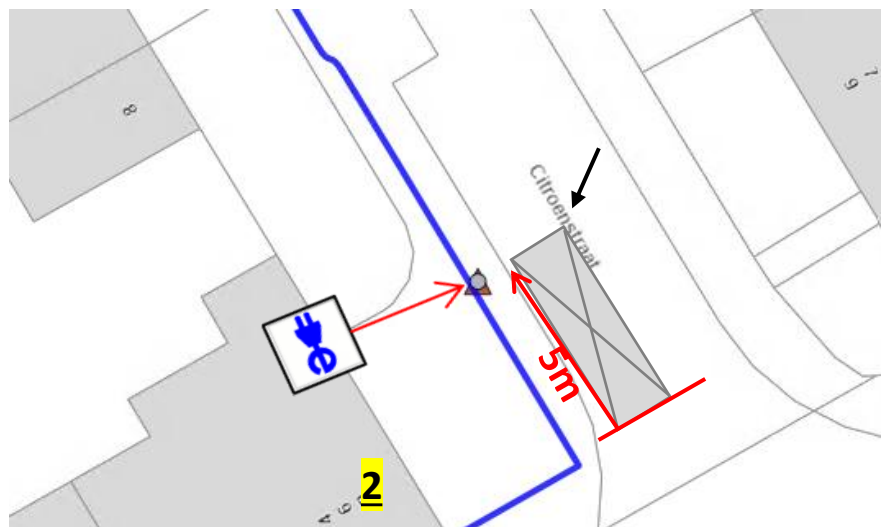



Foto 2



Omschrijving locatievoorstel 5m vanaf referentielijn en ongeveer 50cm links van lichtmast + 15cm vanaf trottoirband (in lijn met lichtmast)
Aan te leggen laadvakken 1 vak
Borden E80 + onderborden
Venstertijden Ja



Straat Goudreinetstraat
Huisnummer 223
Huisnummer toevoeging
Postcode 2564 PR
Stad Den Haag
Latitude 52,06509
Longitude 4,25469
Aanvraagtype Strategisch
GDH-nummer GDH5401

Foto 1

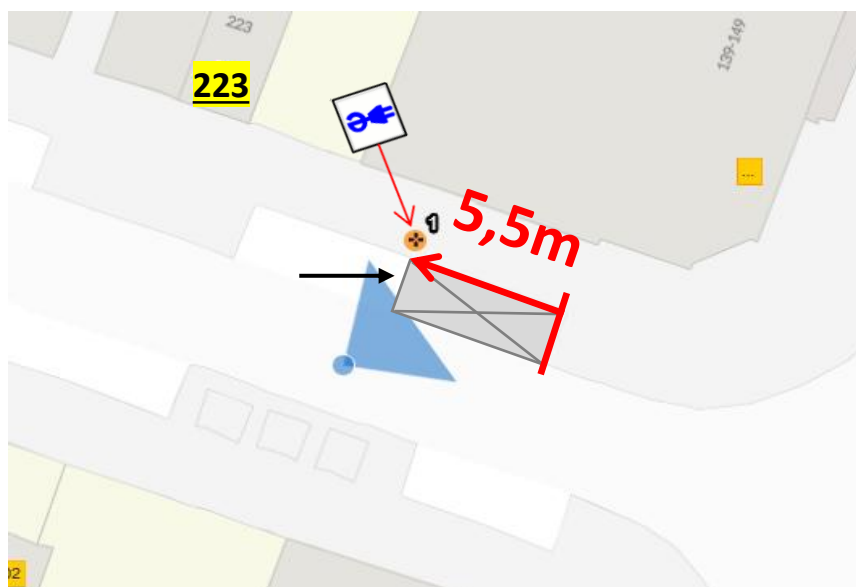



Foto 2



Omschrijving locatievoorstel 5,5m vanaf referentielijn + 30cm vanaf trottoirband

Aan te leggen laadvakken 1 vak
Borden E80 + onderborden
Venstertijden Ja



Straat Abrikozenstraat
Huisnummer 55
Huisnummer toevoeging
Postcode 2564 VL
Stad Den Haag
Latitude 52,06572
Longitude 4,25694
Aanvraagtype Strategisch
GDH-nummer GDH5402

Foto 1

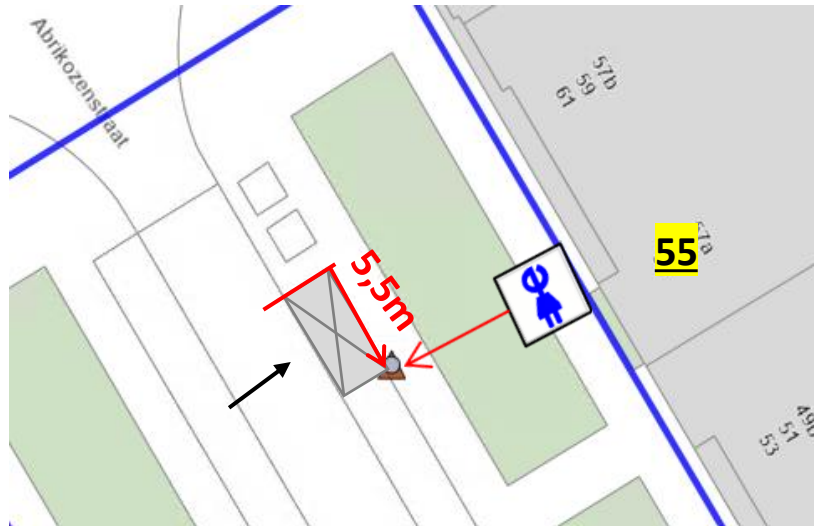


Foto 2



Omschrijving locatievoorstel 5,5m vanaf referentielijn + 30cm vanaf trottoirband

Aan te leggen laadvakken 1 vak
Borden E80 + onderborden
Venstertijden Ja



Straat Bloklandenplein
Huisnummer 17
Huisnummer toevoeging
Postcode 2594 CK
Stad Den Haag
Latitude 52,10107
Longitude 4,35811
Aanvraagtype Strategisch
GDH-nummer GDH5403

Foto 1

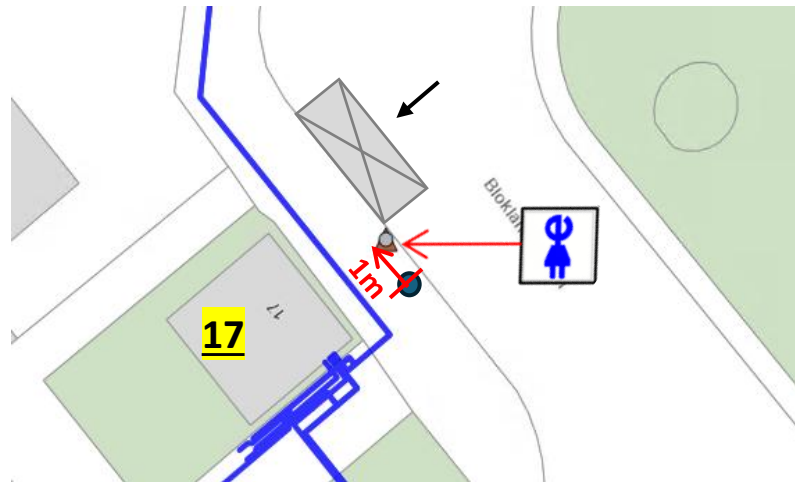


Foto 2



Omschrijving locatievoorstel 1m vanaf lichtmast + 30cm vanaf trottoirband (in lijn met lichtmast)

Aan te leggen laadvakken 1 vak
Borden E80 + onderborden
Venstertijden Nee



Straat 1e van der Kunstraat
Huisnummer 71
Huisnummer toevoeging
Postcode 2521 AS
Stad Den Haag
Latitude 52,0618
Longitude 4,31282
Aanvraagtype Strategisch
GDH-nummer GDH5404

Foto 1

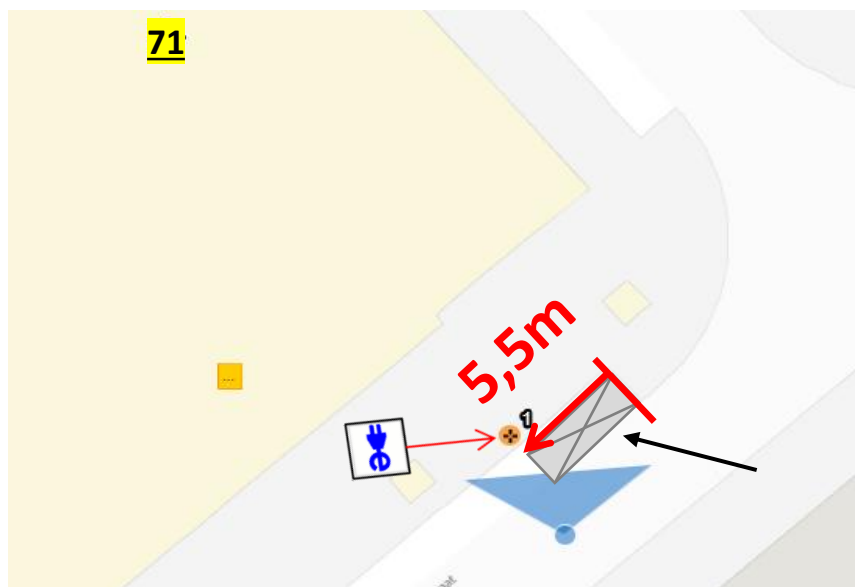


Foto 2



Omschrijving locatievoorstel 5,5m vanaf referentielijn + 30cm vanaf trottoirband

Aan te leggen laadvakken 1 vak
Borden E80 + onderborden
Venstertijden Ja



Straat Calandkade
Huisnummer 157
Huisnummer toevoeging
Postcode 2521 AA
Stad Den Haag
Latitude 52,05954
Longitude 4,31164
Aanvraagtype Strategisch
GDH-nummer GDH5405

Foto 1

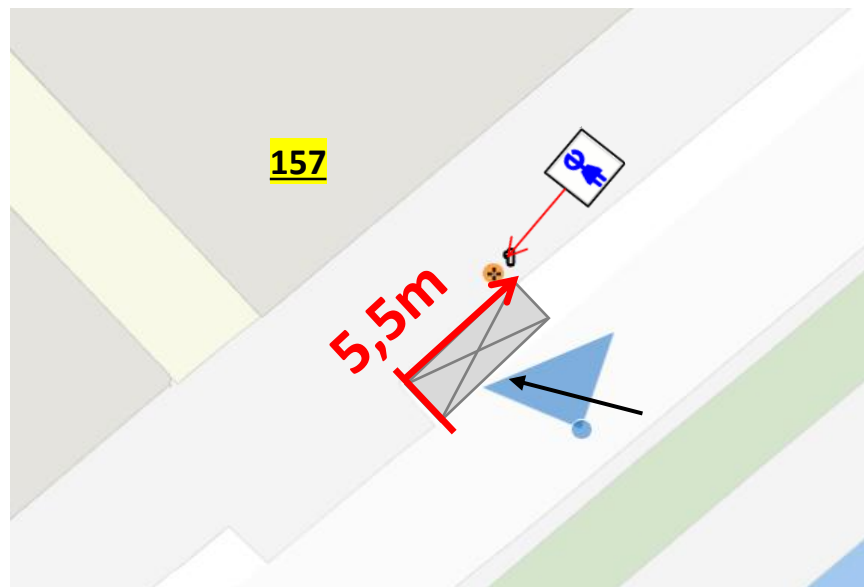


Foto 2



Omschrijving locatievoorstel 5,5m vanaf referentielijn + ruim 1m van lichtmast + uitlijnen met lichtmast achter trottoirband

Aan te leggen laadvakken 1 vak
Borden E80 + onderborden
Venstertijden Ja



Straat Tak van Poortvlietstraat
Huisnummer 80
Huisnummer toevoeging
Postcode 2521 ZD
Stad Den Haag
Latitude 52,06321
Longitude 4,32055
Aanvraagtype Strategisch
GDH-nummer GDH5406

Foto 1

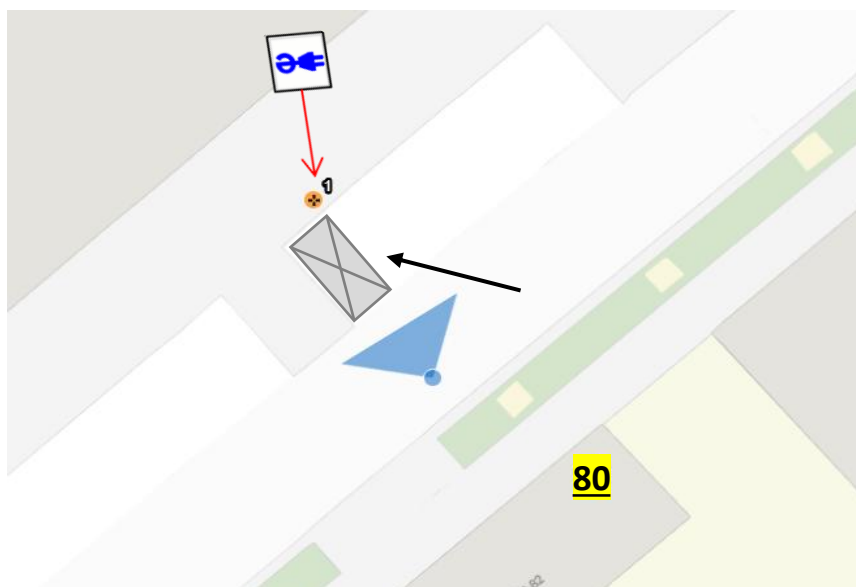


Foto 2



Omschrijving locatievoorstel Tussen 1e en 2e parkeervak van links + 30cm achter trottoirband

Aan te leggen laadvakken 1 vak
Borden E80 + onderborden
Venstertijden Ja



Straat Carel Reinierszkade
Huisnummer 319
Huisnummer toevoeging
Postcode 2593 HS
Stad Den Haag
Latitude 52,08482
Longitude 4,35
Aanvraagtype Strategisch
GDH-nummer GDH5407

Foto 1

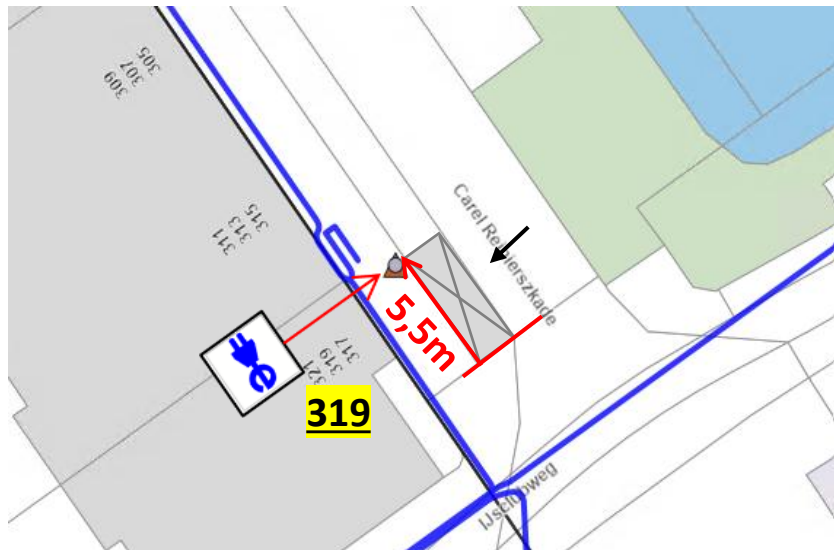



Foto 2



Omschrijving locatievoorstel 5,5m vanaf referentielijn + 30cm vanaf trottoirband met het scherm naar de weg toe

Aan te leggen laadvakken 1 vak

Borden E80 + onderborden

Venstertijden Nee



Straat Roggekamp
Huisnummer 180
Huisnummer toevoeging
Postcode 2592 VC
Stad Den Haag
Latitude 52,09159
Longitude 4,35035
Aanvraagtype Strategisch
GDH-nummer GDH5408

Foto 1

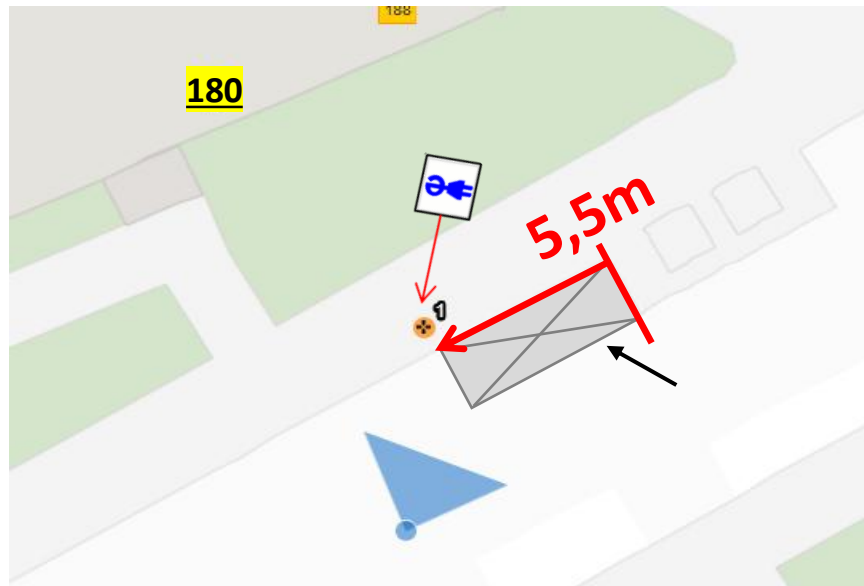


Foto 2



Omschrijving locatievoorstel 5,5m vanaf referentielijn + 30cm vanaf trottoirband

Aan te leggen laadvakken 1 vak
Borden E80 + onderborden
Venstertijden Ja



Straat Wolterbeekstraat
Huisnummer 34
Huisnummer toevoeging
Postcode 2515 MV
Stad Den Haag
Latitude 52,06974
Longitude 4,31832
Aanvraagtype Strategisch
GDH-nummer GDH5409

Foto 1

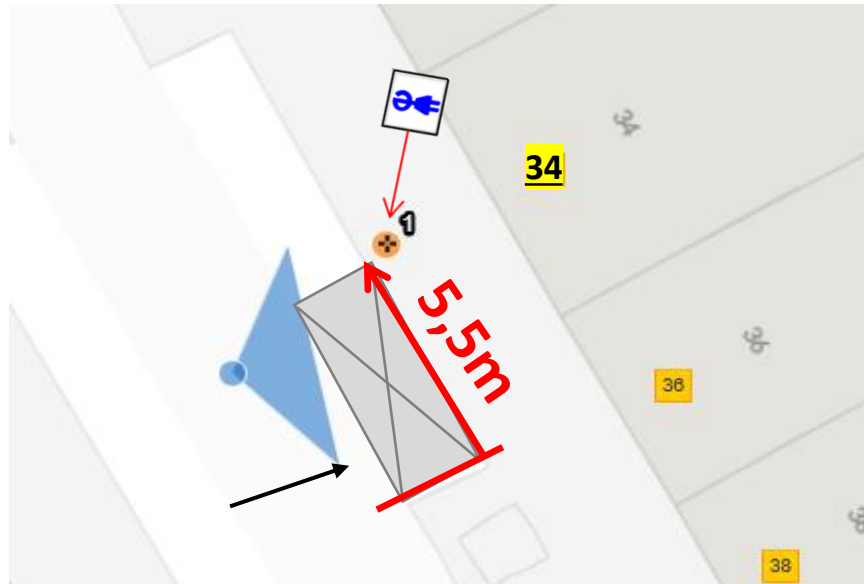
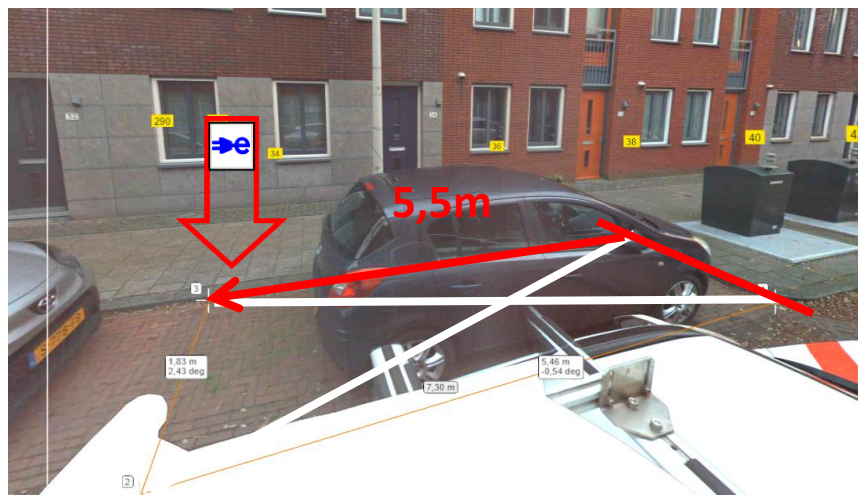


Foto 2



Omschrijving locatievoorstel 5,5m vanaf referentielijn + 30cm vanaf trottoirband

Aan te leggen laadvakken 1 vak
Borden E80 + onderborden
Venstertijden Ja



Straat Jan van Houtstraat
Huisnummer 134
Huisnummer toevoeging
Postcode 2581 TA
Stad Den Haag
Latitude 52,09475
Longitude 4,26901
Aanvraagtype Strategisch
GDH-nummer GDH5410

Foto 1

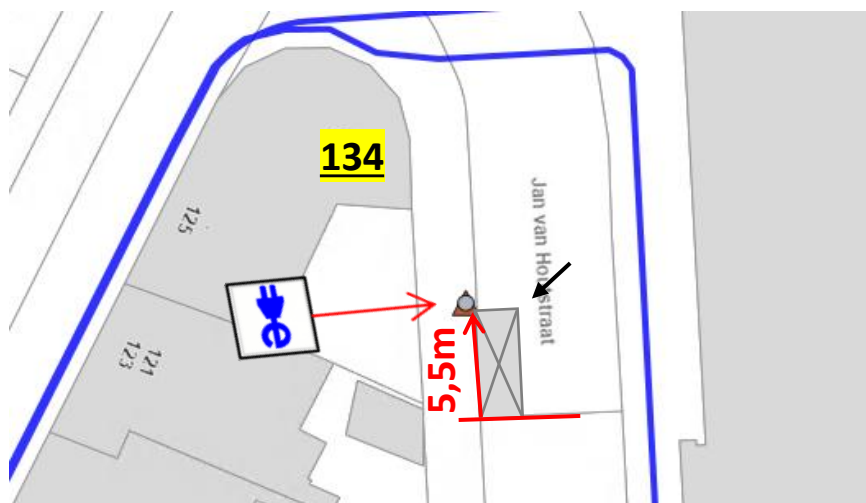


Foto 2



Omschrijving locatievoorstel 5,5m vanaf referentielijn (drempellijn) + 30cm vanaf trottoirband. **Geen open ontgraving door de rijbaan. Ontgraven via de stoep**

Aan te leggen laadvakken 1 vak
Borden E80 + onderborden
Venstertijden Ja



Straat Van Lumeystraat
Huisnummer 2
Huisnummer toevoeging
Postcode 2581 XC
Stad Den Haag
Latitude 52,08822
Longitude 4,27107
Aanvraagtype Strategisch
GDH-nummer GDH5411

Foto 1

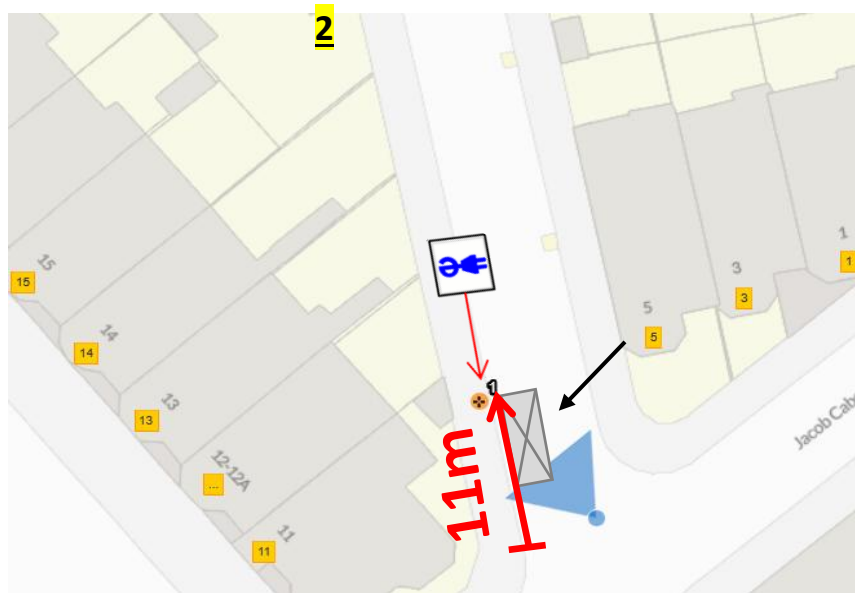


Foto 2



Omschrijving locatievoorstel 11m vanaf referentielijn / einde ronding + 30cm vanaf trottoirband

Aan te leggen laadvakken 1 vak
Borden E80 + onderborden
Venstertijden Nee



Straat Willem de Zwijgerlaan
Huisnummer 90
Huisnummer toevoeging
Postcode 2582 ET
Stad Den Haag
Latitude 52,0909
Longitude 4,26997
Aanvraagtype Strategisch
GDH-nummer GDH5412

Foto 1

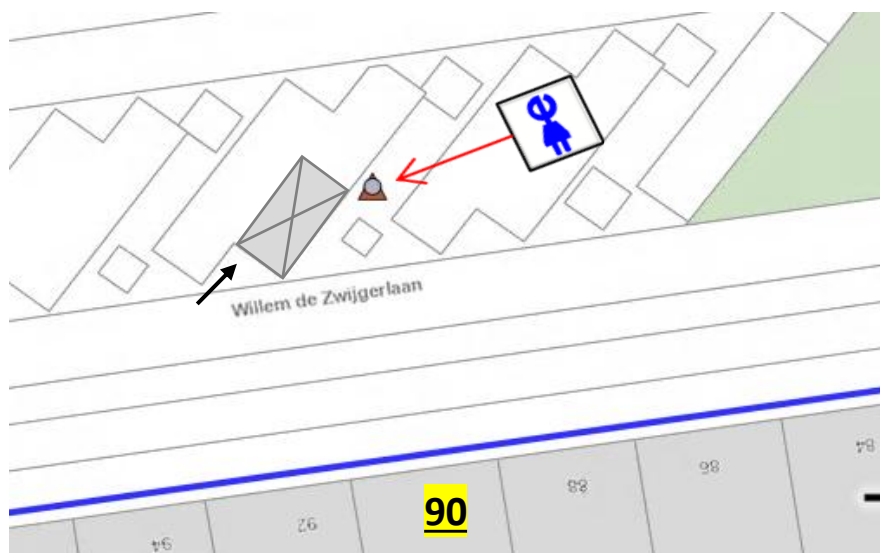


Foto 2



Omschrijving locatievoorstel in het midden tussen de parkeervakken + 50cm vanaf parkeervak. **Geen open ontgraving door de rijbaan**

Aan te leggen laadvakken 1 vak
Borden E80 + onderborden
Venstertijden Ja



Straat Willem de Zwijgerlaan
Huisnummer 157
Huisnummer toevoeging t.o.v.
Postcode 2582 EM
Stad Den Haag
Latitude 52,08822
Longitude 4,27107
Aanvraagtype Strategisch
GDH-nummer GDH5413

Foto 1

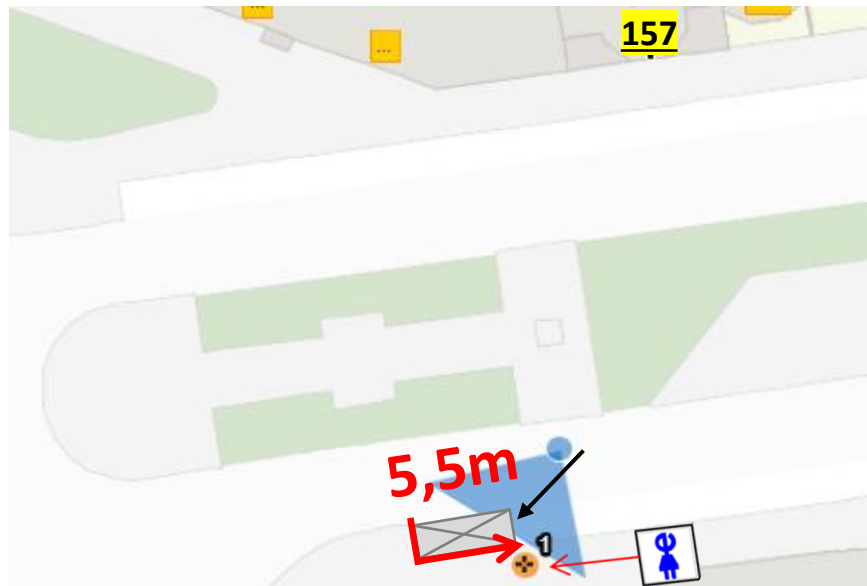
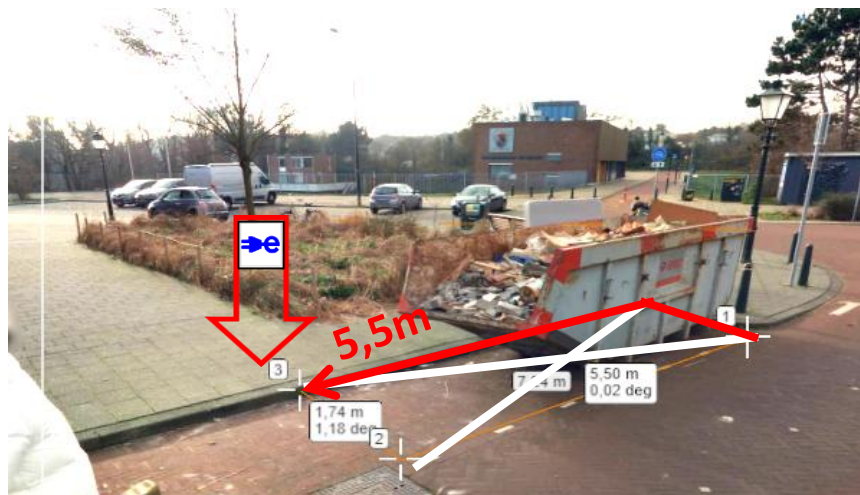


Foto 2



Omschrijving locatievoorstel 5,5m vanaf referentielijn + 30cm vanaf trottoirband

Aan te leggen laadvakken 1 vak
Borden E80 + onderborden
Venstertijden Nee



Straat Benoordenhoutseweg
Huisnummer 254
Huisnummer toevoeging
Postcode 2596 BH
Stad Den Haag
Latitude 52,09437
Longitude 4,33486
Aanvraagtype Strategisch
GDH-nummer GDH5414

Foto 1

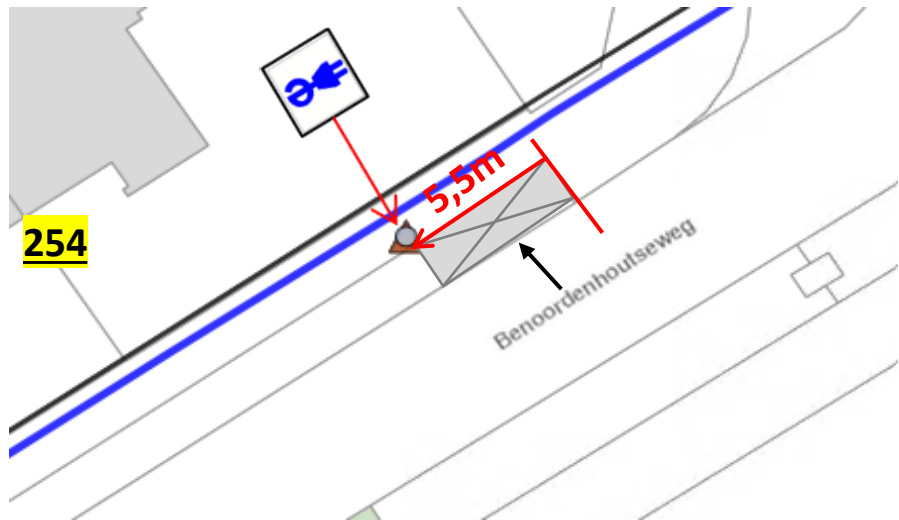
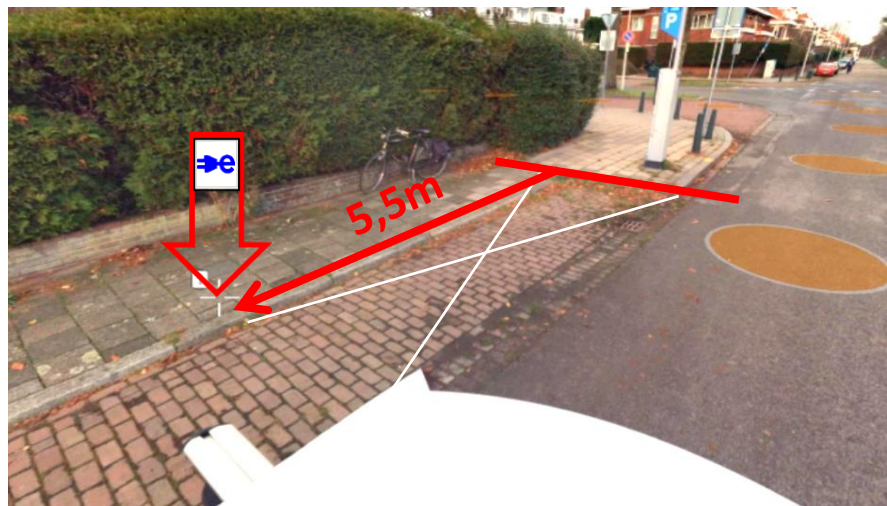


Foto 2



Omschrijving locatievoorstel 5,5m vanaf referentielijn + 15cm vanaf trottoirband

Aan te leggen laadvakken 1 vak
Borden E80 + onderborden
Venstertijden Nee



Straat	Mient
Huisnummer	119
Huisnummer toevoeging	
Postcode	2564 KJ
Stad	Den Haag
Latitude	52,07095
Longitude	4,26952
Aanvraagtype	Strategisch
GDH-nummer	GDH5415

Foto 1

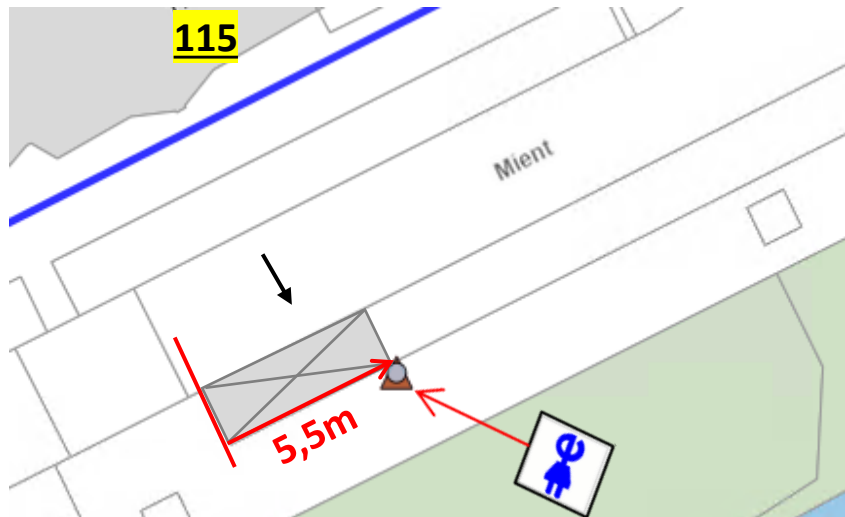
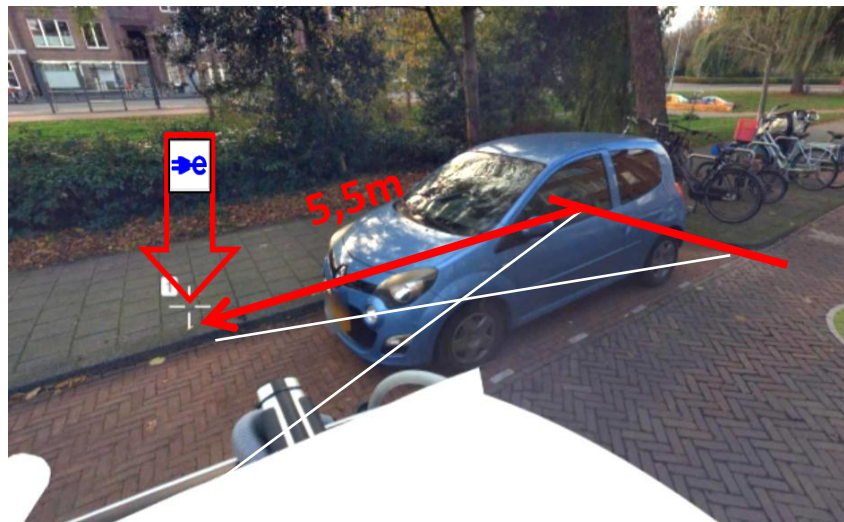


Foto 2



Omschrijving locatievoorstel 5,5m vanaf referentielijn + 30cm vanaf trottoirband

Aan te leggen laadvakken	1 vak
Borden	E80 + onderborden
Venstertijden	Ja



Straat Watervlierstraat
Huisnummer 2
Huisnummer toevoeging
Postcode 2563 PX
Stad Den Haag
Latitude 52,06791
Longitude 4,27233
Aanvraagtype Strategisch
GDH-nummer GDH5416

Foto 1

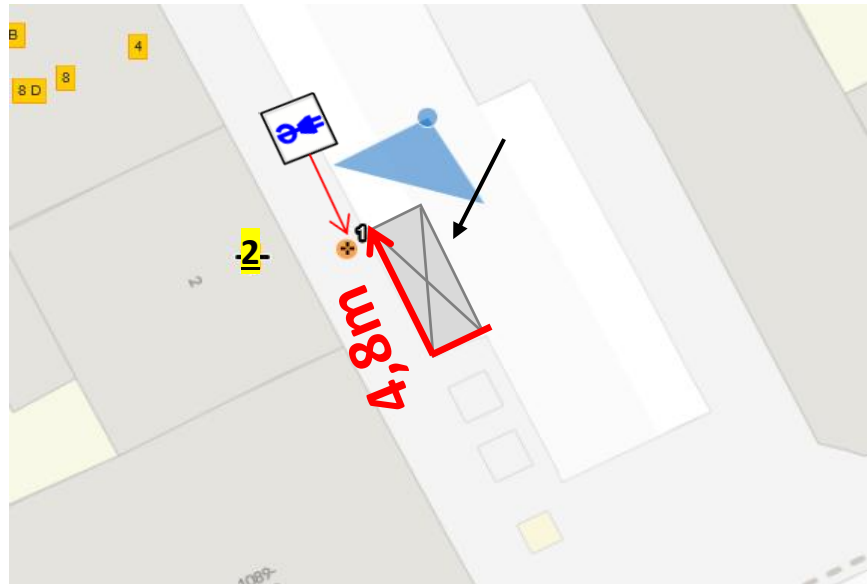
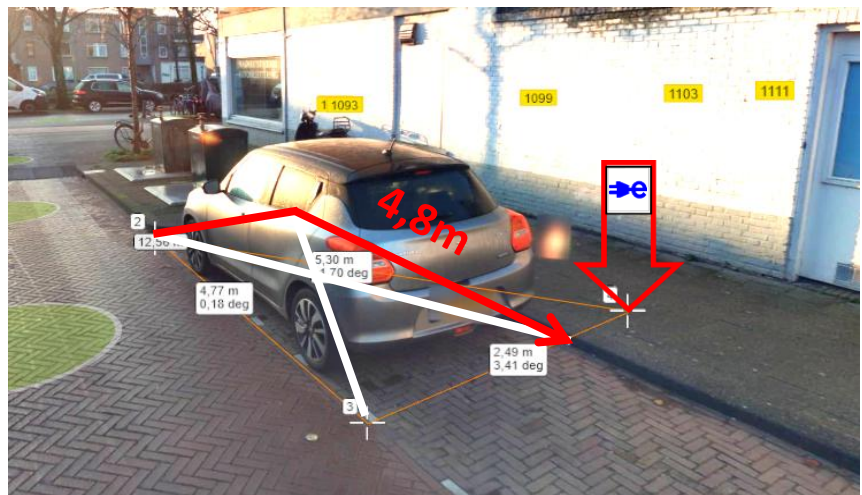


Foto 2



Omschrijving locatievoorstel 4,8m vanaf referentielijn + 30cm vanaf trottoirband

Aan te leggen laadvakken 1 vak
Borden E80 + onderborden
Venstertijden Ja



Straat De Perponcherstraat
Huisnummer 97
Huisnummer toevoeging
Postcode 2518 SR
Stad Den Haag
Latitude 52,07988
Longitude 4,2877
Aanvraagtype Strategisch
GDH-nummer GDH5417

Foto 1

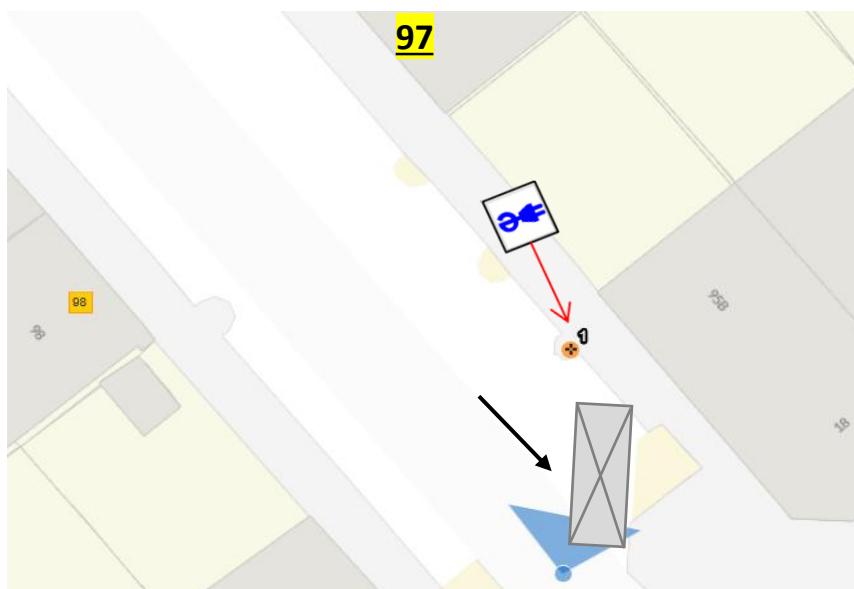


Foto 2



Omschrijving locatievoorstel Tussen 1e & 2e vak van rechts + 30cm vanaf trottoirband

Aan te leggen laadvakken 1 vak
Borden E80 + onderborden
Venstertijden Nee



Straat Isingstraat
Huisnummer 165
Huisnummer toevoeging A - Ten overzijde van
Postcode 2522 JS
Stad Den Haag
Latitude 52,06131
Longitude 4,3236
Aanvraagtype Strategisch
GDH-nummer GDH5418

Foto 1

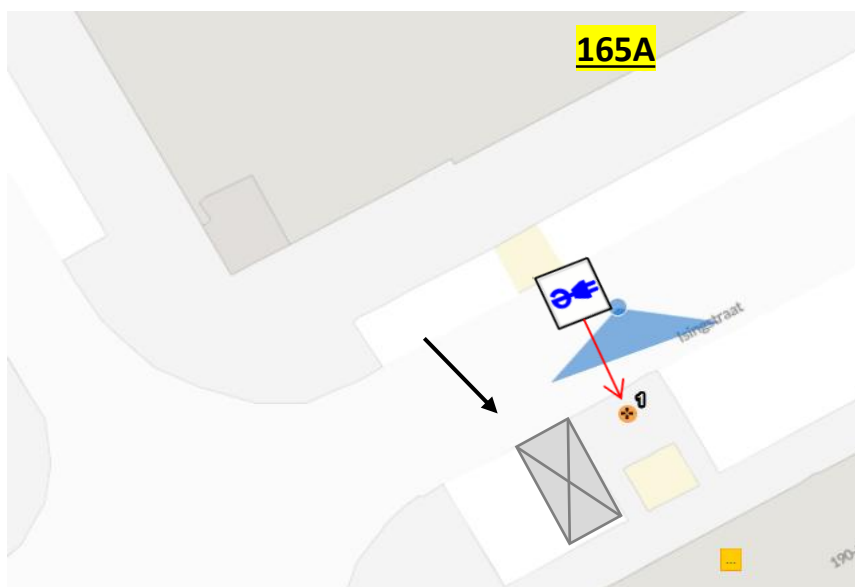


Foto 2



Omschrijving locatievoorstel Tussen 2e en 3e vak van rechts + 30cm achter in het midden tussen de paaltjes + 2m van de boom af
Aan te leggen laadvakken 1 vak
Borden E80 + onderborden
Venstertijden Ja



Straat Van den Berghstraat
Huisnummer 2
Huisnummer toevoeging
Postcode 2522 ZP
Stad Den Haag
Latitude 52,06151
Longitude 4,32191
Aanvraagtype Strategisch
GDH-nummer GDH5419

Foto 1

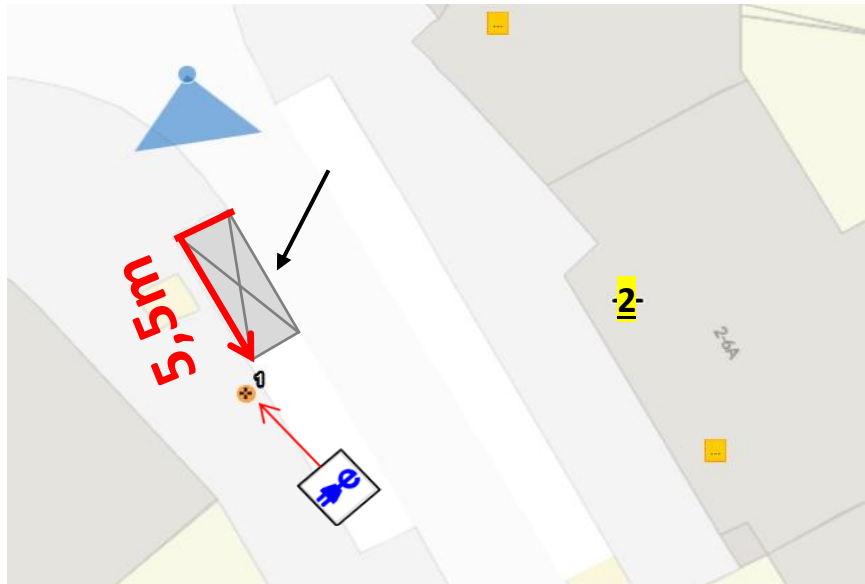
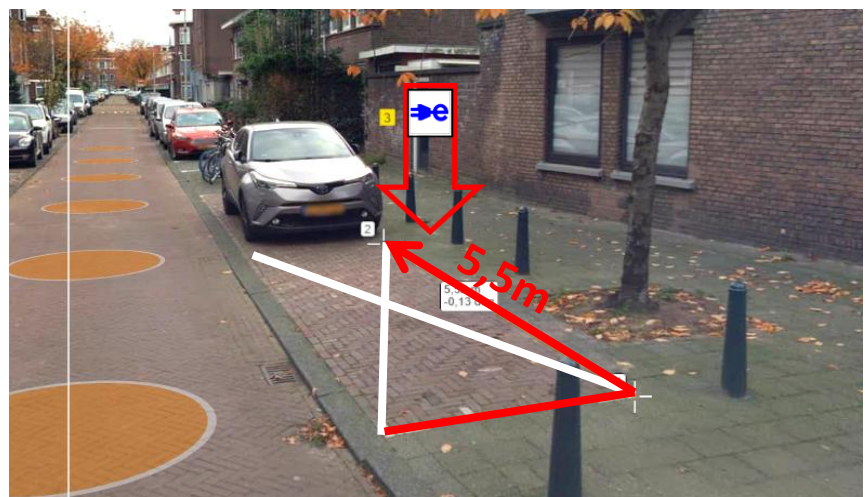


Foto 2



Omschrijving locatievoorstel 5,5m vanaf referentielijn + 30cm vanaf parkeervak + voor paaltje + met scherm naar de weg

Aan te leggen laadvakken 1 vak
Borden E80 + onderborden
Venstertijden Ja



Straat Miquelstraat
Huisnummer 120
Huisnummer toevoeging A
Postcode 2522 KT
Stad Den Haag
Latitude 52,06046
Longitude 4,3284
Aanvraagtype Strategisch
GDH-nummer GDH5420

Foto 1

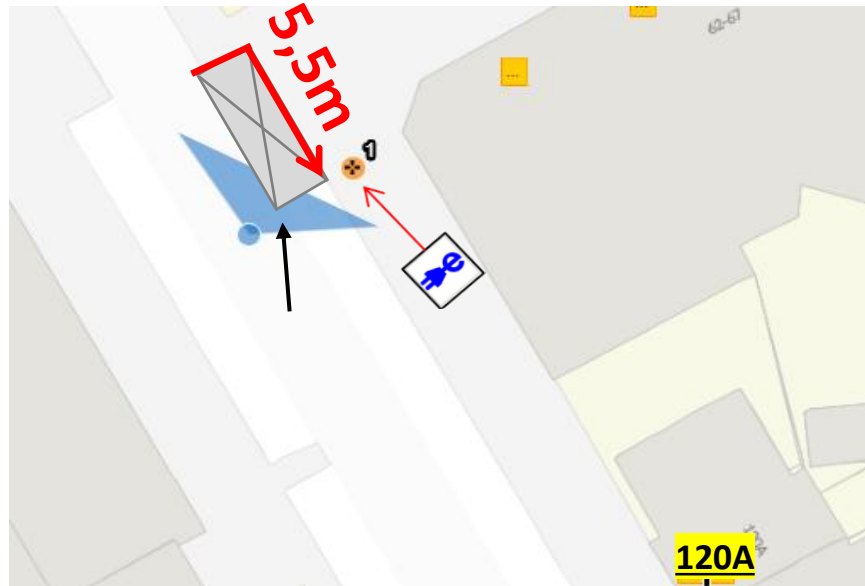
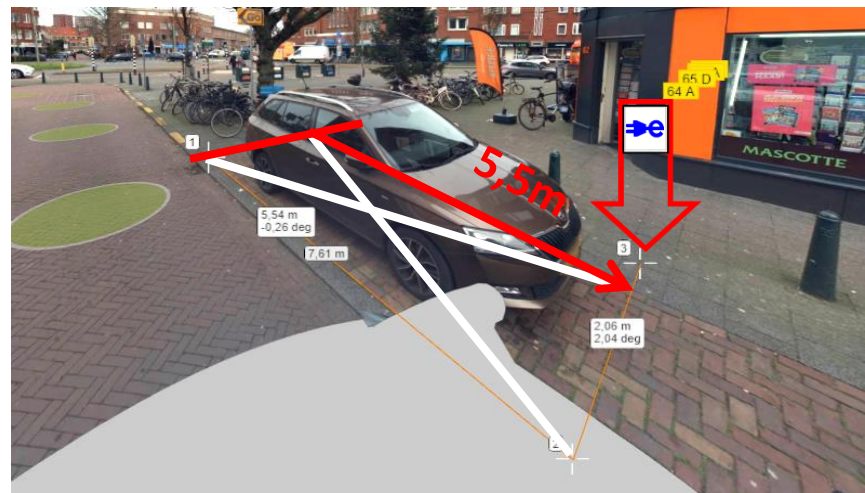


Foto 2



Omschrijving locatievoorstel 5,5m vanaf referentielijn / begin parkeervak + in het midden tussen de paaltjes

Aan te leggen laadvakken 1 vak
Borden E80 + onderborden
Venstertijden Ja



Straat Piet Paaltjensstraat
Huisnummer 6
Huisnummer toevoeging
Postcode 2522 VH
Stad Den Haag
Latitude 52,05824
Longitude 4,32359
Aanvraagtype Strategisch
GDH-nummer GDH5421

Foto 1

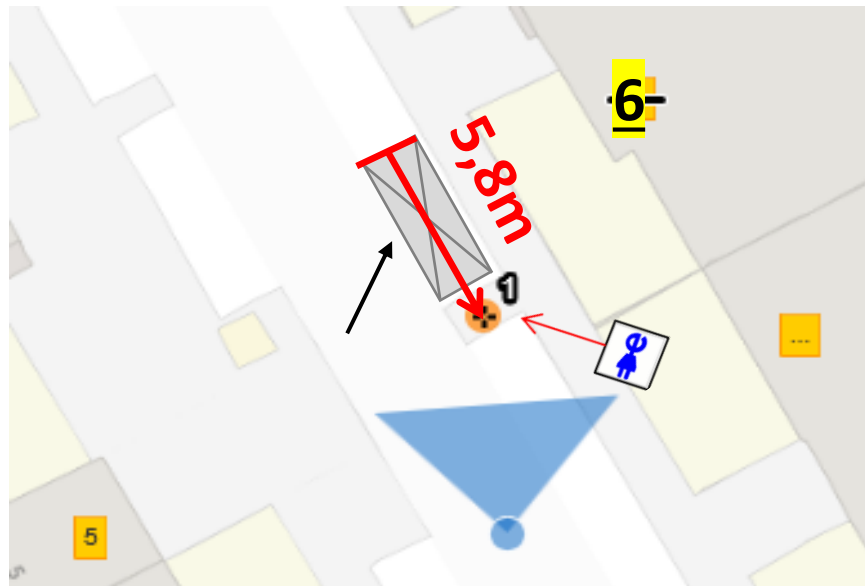



Foto 2



Omschrijving locatievoorstel 5,8m vanaf referentielijn + in het midden tussen parkeervakken + met aanrijdbeveiling aan beide zijden

Aan te leggen laadvakken 1 vak
Borden E80 + onderborden
Venstertijden Ja



Straat Moerbeiplein
Huisnummer 2
Huisnummer toevoeging
Postcode 2564 KA
Stad Den Haag
Latitude 52,06966
Longitude 4,26301
Aanvraagtype Strategisch
GDH-nummer GDH5422

Foto 1

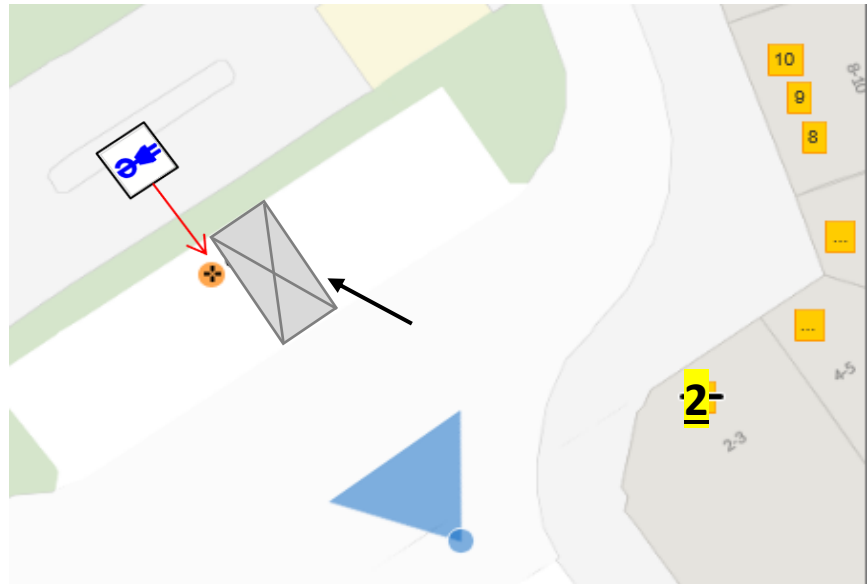


Foto 2



Omschrijving locatievoorstel Tussen 3e en 4e parkeervak van links + minimaal 1m achter lichtmast + borden aan lichtmast + met scherm naar de weg + rechtvak afkruisen
Aan te leggen laadvakken 1 vak
Borden E80 + onderborden
Venstertijden Ja



Straat Wilde Gagel
Huisnummer 67
Huisnummer toevoeging Om de hoek van
Postcode 2498 ER
Stad Den Haag
Latitude 52,03232
Longitude 4,39164
Aanvraagtype Strategisch
GDH-nummer GDH5423

Foto 1

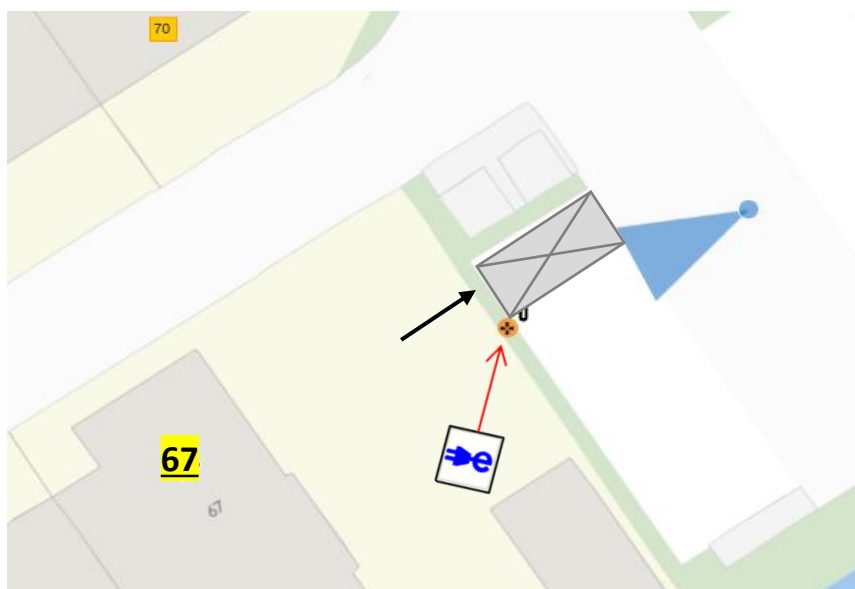



Foto 2



Omschrijving locatievoorstel Tussen 1e en 2e vak van rechts + achter varkensruggen + scherm naar de weg toe + rechtervak afkruisen

Aan te leggen laadvakken 1 vak
Borden E80 + onderborden
Venstertijden Ja



Straat Wollegras
Huisnummer 25
Huisnummer toevoeging t.o.v.
Postcode 2498 AT
Stad Den Haag
Latitude 52,03203
Longitude 4,38065
Aanvraagtype Strategisch
GDH-nummer GDH5424

Foto 1

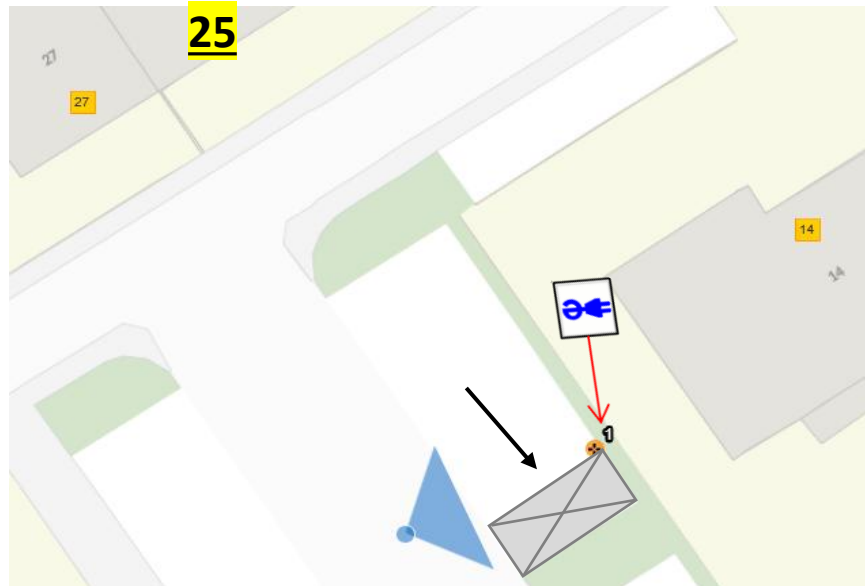



Foto 2



Omschrijving locatievoorstel Tussen 4e en 5e parkeervak van links + achter varkensruggen + met scherm naar de weg toe gericht

Aan te leggen laadvakken 1 vak
Borden E80 + onderborden
Venstertijden Nee



Straat Van Akenstraat
Huisnummer 11
Huisnummer toevoeging
Postcode 2597 RZ
Stad Den Haag
Latitude 52,10419
Longitude 4,32081
Aanvraagtype Strategisch
GDH-nummer GDH5425

Foto 1

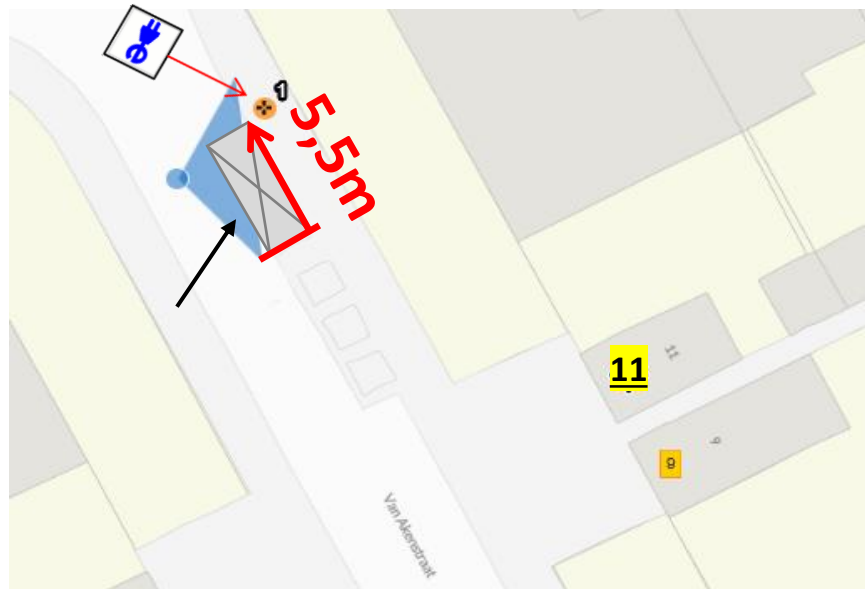
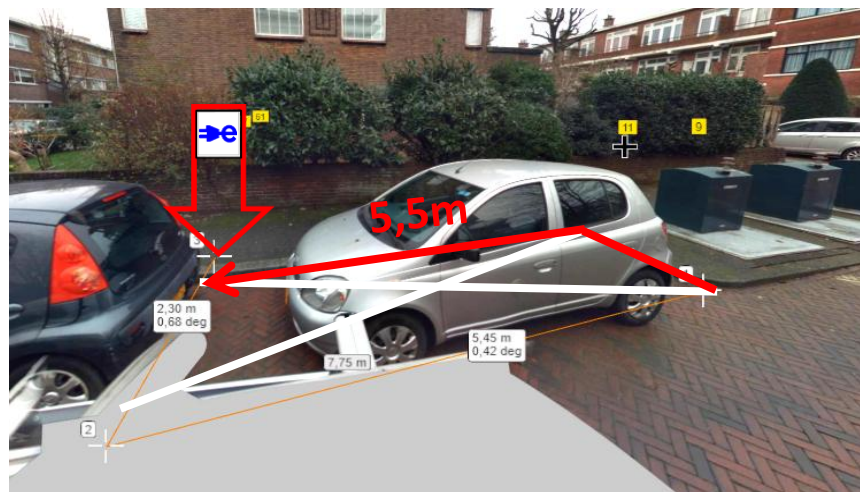


Foto 2



Omschrijving locatievoorstel 5,5m vanaf referentielijn + 30cm vanaf trottoirband

Aan te leggen laadvakken 1 vak
Borden E80 + onderborden
Venstertijden Nee



Straat Van Soutelandelaan
Huisnummer 4
Huisnummer toevoeging 2e paal
Postcode 2597 RZ
Stad Den Haag
Latitude 52,10181
Longitude 4,32074
Aanvraagtype Strategisch
GDH-nummer GDH5426

Foto 1

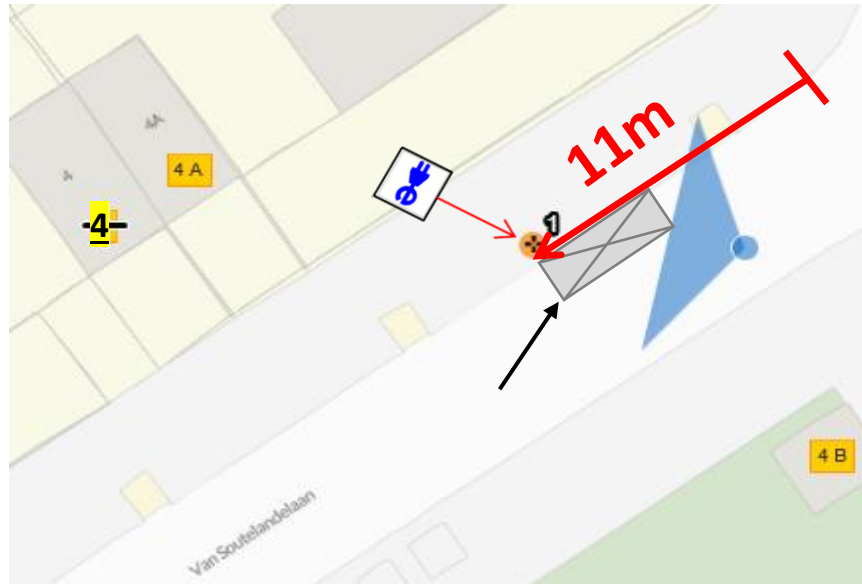
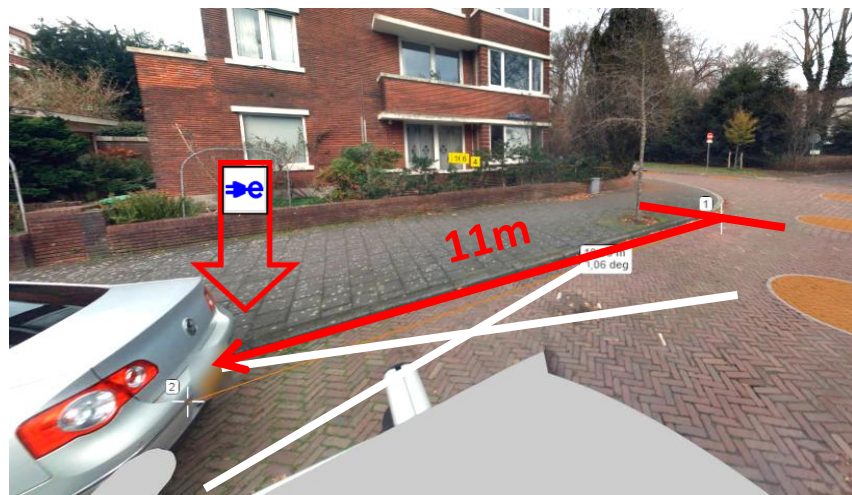


Foto 2



Omschrijving locatievoorstel 11m vanaf referentielijn / begin rechte trottoirband + in lijn met de laadpaal verderop in de straat
Aan te leggen laadvakken 1 vak
Borden E80 + onderborden
Venstertijden Ja



Straat Nyelantstraat
Huisnummer 8
Huisnummer toevoeging (2e paal), t.o.v.
Postcode 2597 TH
Stad Den Haag
Latitude 52,1043
Longitude 4,32407
Aanvraagtype Strategisch
GDH-nummer GDH5427

Foto 1

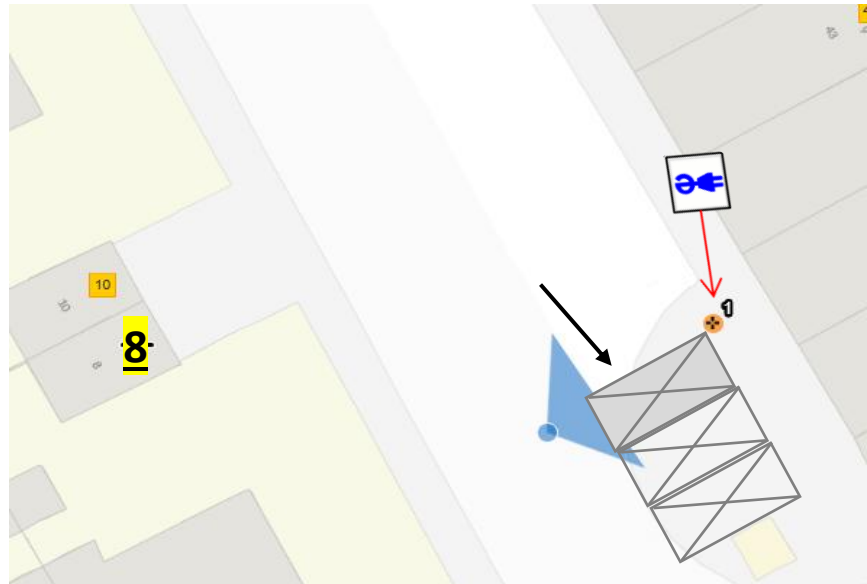



Foto 2



Omschrijving locatievoorstel Tussen 3e en 4e parkeervak van rechts + achter trottoirband in lijn met de laadpaal ernaast + rechter vak afkruisen

Aan te leggen laadvakken 1 vak
Borden E80 + onderborden
Venstertijden Nee



Straat Stalpertstraat
Huisnummer 2
Huisnummer toevoeging
Postcode 2597 RT
Stad Den Haag
Latitude 52,10379
Longitude 4,31914
Aanvraagtype Strategisch
GDH-nummer GDH5428

Foto 1

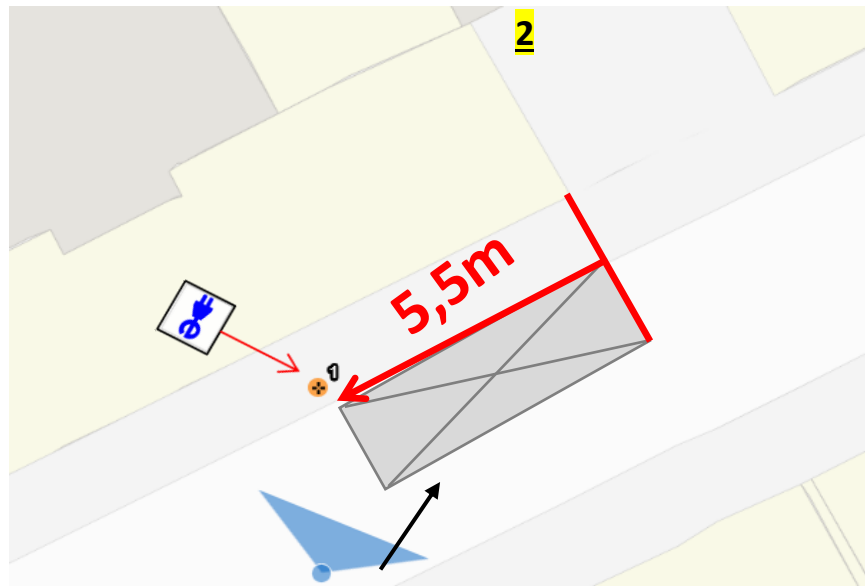


Foto 2



Omschrijving locatievoorstel 5,5m vanaf referentielijn / inrit markering + 30cm vanaf trottoirband

Aan te leggen laadvakken 1 vak
Borden E80 + onderborden
Venstertijden Ja



Straat Van Alkemadelaan
Huisnummer 530
Huisnummer toevoeging
Postcode 2597 AV
Stad Den Haag
Latitude 52,10266
Longitude 4,3187
Aanvraagtype Strategisch
GDH-nummer GDH5429

Foto 1

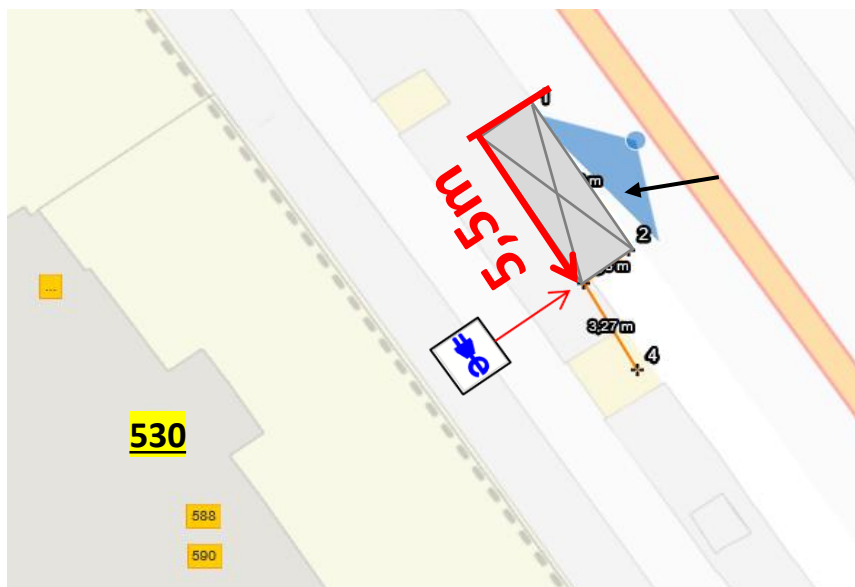
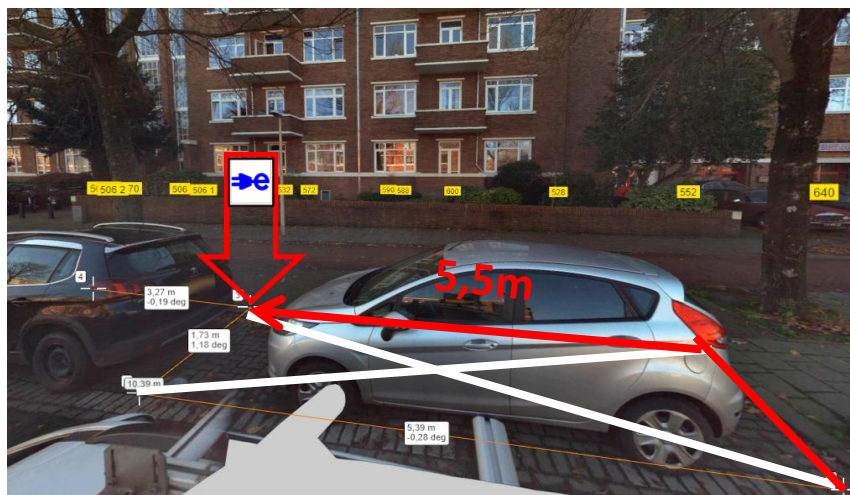


Foto 2



Omschrijving locatievoorstel 5,5m vanaf referentielijn + 30cm vanaf trottoirband + ruim 3m van dichtstbijzijnde boom

Aan te leggen laadvakken 1 vak
Borden E80 + onderborden
Venstertijden Ja



Straat Westduinweg
Huisnummer 69
Huisnummer toevoeging
Postcode 2583 EB
Stad Den Haag
Latitude 52,09324
Longitude 4,26785
Aanvraagtype Strategisch
GDH-nummer GDH5430

Foto 1

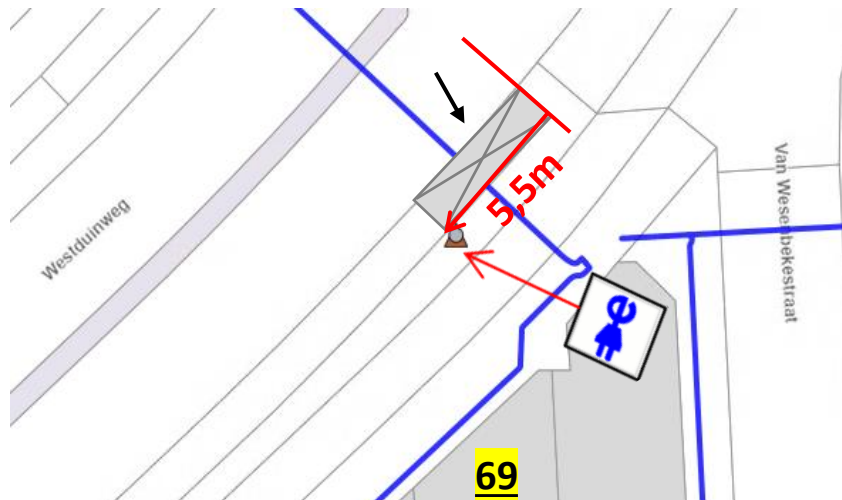



Foto 2



Omschrijving locatievoorstel 5,5m vanaf referentielijn (1m vanaf lichtmast) + 30cm vanaf trottoirband in lijn met lichtmast

Aan te leggen laadvakken 1 vak

Borden E80 + onderborden

Venstertijden Nee



Straat Van Sint Aldegondeplein
Huisnummer 17
Huisnummer toevoeging
Postcode 2581 TL
Stad Den Haag
Latitude 52,09202
Longitude 4,26907
Aanvraagtype Strategisch
GDH-nummer GDH5431

Foto 1

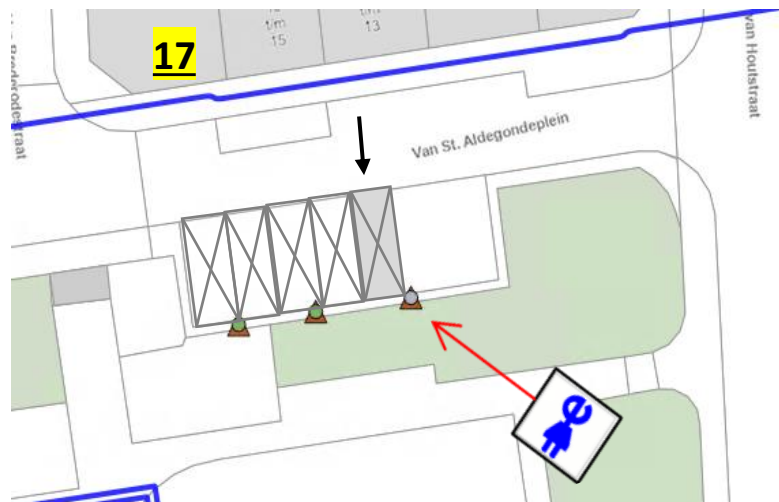


Foto 2



Omschrijving locatievoorstel

tussen 5e en 6e parkeervak in op de smalle stoepstrook achter de biggenruggen met het scherm naar de weg toe. Zie laadpalen ernaast als voorbeeld.

Aan te leggen laadvakken

1 vak

Borden

E80 + onderborden

Venstertijden

Ja



Straat Van Lumeystraat
Huisnummer 110
Huisnummer toevoeging
Postcode 2581 XE
Stad Den Haag
Latitude 52,09023
Longitude 4,27032
Aanvraagtype Strategisch
GDH-nummer GDH5432

Foto 1

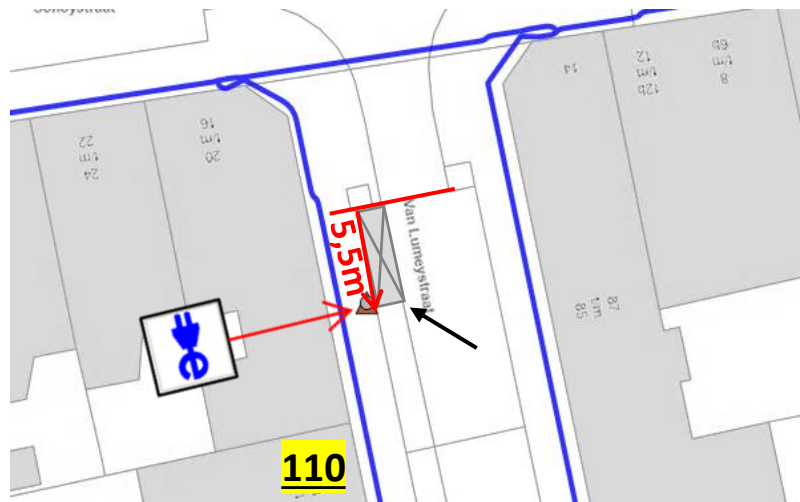


Foto 2



Omschrijving locatievoorstel 5,5m vanaf referentielijn + 30cm vanaf trottoirband

Aan te leggen laadvakken 1 vak
Borden E80 + onderborden
Venstertijden Nee



Straat Lau Mazirellaan
Huisnummer 323
Huisnummer toevoeging
Postcode 2525 ZN
Stad Den Haag
Latitude 52,05931
Longitude 4,30003
Aanvraagtype Strategisch
GDH-nummer GDH5433

Foto 1

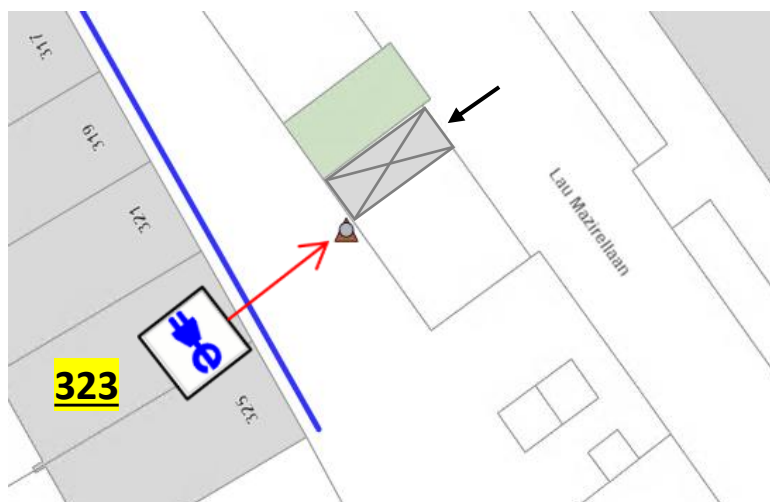


Foto 2



Omschrijving locatievoorstel tussen 1e en 2e parkeervak + 50cm vanaf trottoirband in lijn met lichtmast

Aan te leggen laadvakken 1 vak
Borden E80 + onderborden
Venstertijden Ja



Straat Jacob Schorerlaan
Huisnummer 91
Huisnummer toevoeging
Postcode 2525 ZR
Stad Den Haag
Latitude 52,06096
Longitude 4,30269
Aanvraagtype Strategisch
GDH-nummer GDH5434

Foto 1

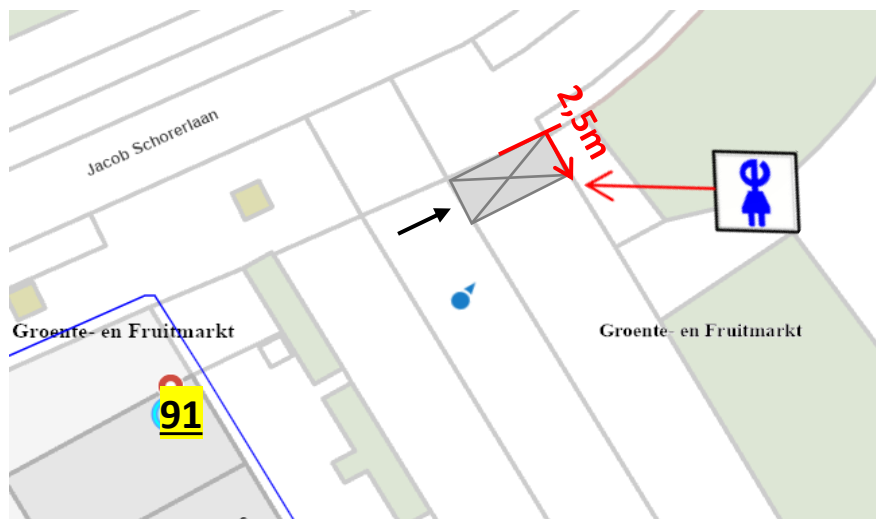


Foto 2



Omschrijving locatievoorstel tussen 1e en 2e vak. (Parkeervakken van 2,5m breed) + 30cm vanaf trottoirband

Aan te leggen laadvakken 1 vak
Borden E80 + onderborden
Venstertijden Ja



Straat Marktweg
Huisnummer 188
Huisnummer toevoeging
Postcode 2525 JR
Stad Den Haag
Latitude 52,06026
Longitude 4,2976
Aanvraagtype Strategisch
GDH-nummer GDH5435

Foto 1

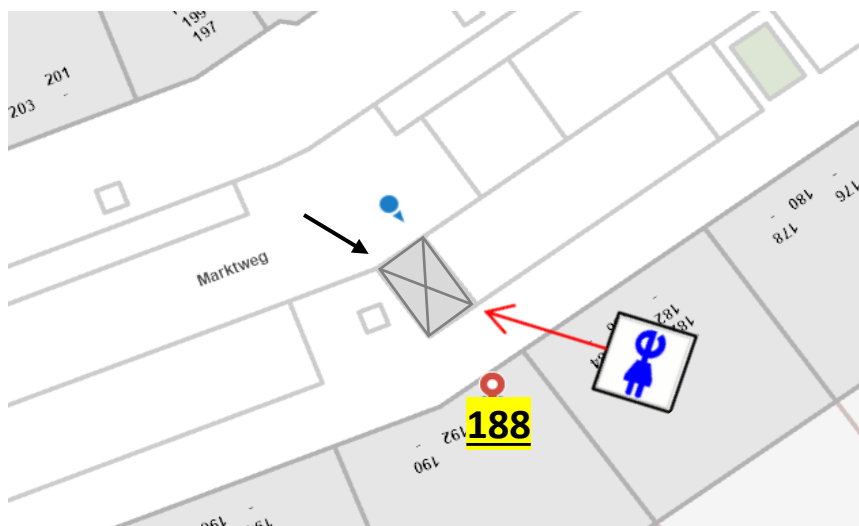


Foto 2



Omschrijving locatievoorstel 5,5m vanaf referentielijn + 30cm vanaf trottoirband met het scherm naar de weg toe
Aan te leggen laadvakken 1 vak
Borden E80 + onderborden
Venstertijden Ja



Straat Kerketuinenweg
Huisnummer 45
Huisnummer toevoeging
Postcode 2544 CV
Stad Den Haag
Latitude 52,04976
Longitude 4,25503
Aanvraagtype Strategisch
GDH-nummer GDH5436

Foto 1

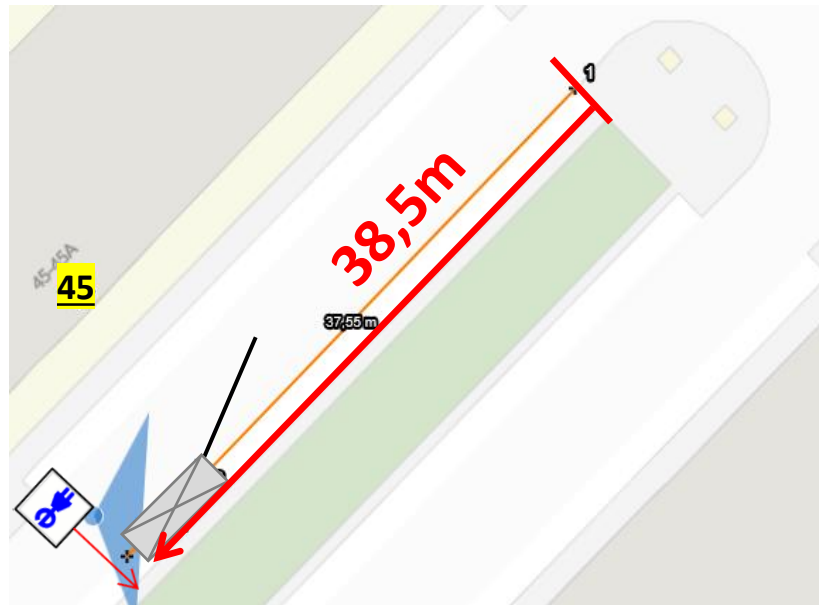


Foto 2



Omschrijving locatievoorstel 37,5m vanaf begin parkeerstrook / referentielijn + in uitstapstrook plaatsen + met scherm naar de weg

Aan te leggen laadvakken 1 vak
Borden E80 + onderborden
Venstertijden Ja



Straat Zilverstraat
Huisnummer 95
Huisnummer toevoeging
Postcode 2544 EJ
Stad Den Haag
Latitude 52,04791
Longitude 4,25448
Aanvraagtype Strategisch
GDH-nummer GDH5437

Foto 1

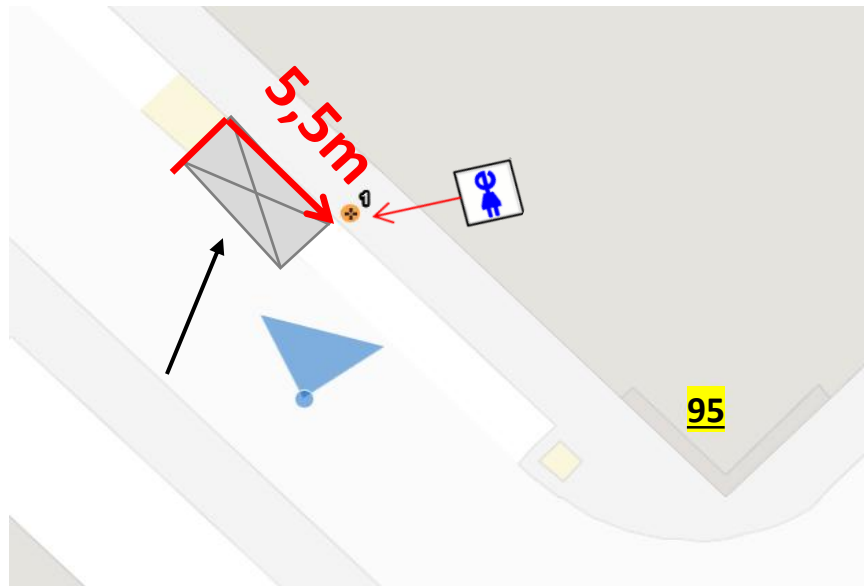


Foto 2



Omschrijving locatievoorstel 5,5m vanaf trottoirband om boom / referentielijn + 30cm achter trottoirband

Aan te leggen laadvakken 1 vak
Borden E80 + onderborden
Venstertijden Nee



Straat Rosseelsstraat
Huisnummer 113
Huisnummer toevoeging
Postcode 2524 BE
Stad Den Haag
Latitude 52,05438
Longitude 4,31619
Aanvraagtype Strategisch
GDH-nummer GDH5438

Foto 1

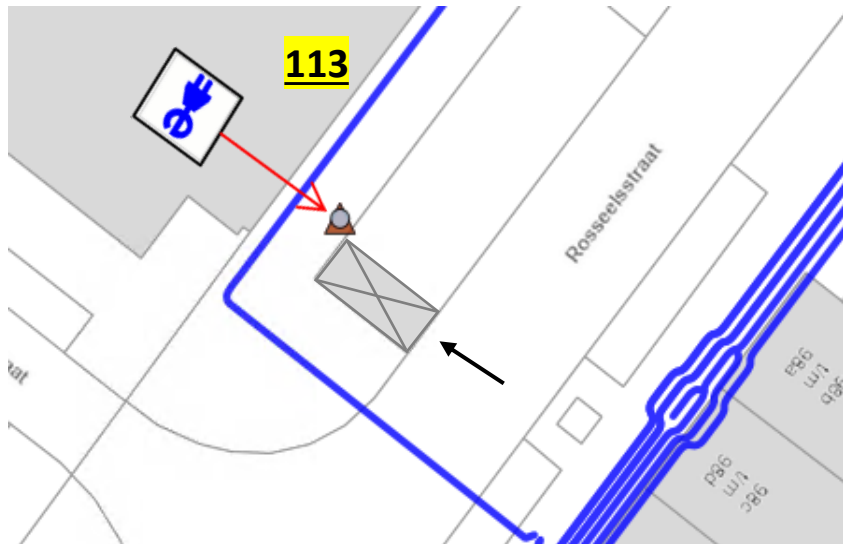



Foto 2



Omschrijving locatievoorstel tussen 1e en 2e parkeervak + 30cm vanaf trottoirband

Aan te leggen laadvakken 1 vak
Borden E80 + onderborden
Venstertijden Ja



Straat Jan van Beersstraat
Huisnummer 29
Huisnummer toevoeging
Postcode 2523 JR
Stad Den Haag
Latitude 52,05556
Longitude 4,32298
Aanvraagtype Strategisch
GDH-nummer GDH5439

Foto 1



Foto 2



Omschrijving locatievoorstel 5,5m vanaf referentielijn + 30cm achter trottoirband

Aan te leggen laadvakken 1 vak
Borden E80 + onderborden
Venstertijden Ja



Straat Schimmelweg
Huisnummer 5
Huisnummer toevoeging
Postcode 2524 VT
Stad Den Haag
Latitude 52,05261
Longitude 4,31678
Aanvraagtype Strategisch
GDH-nummer GDH5440

Foto 1

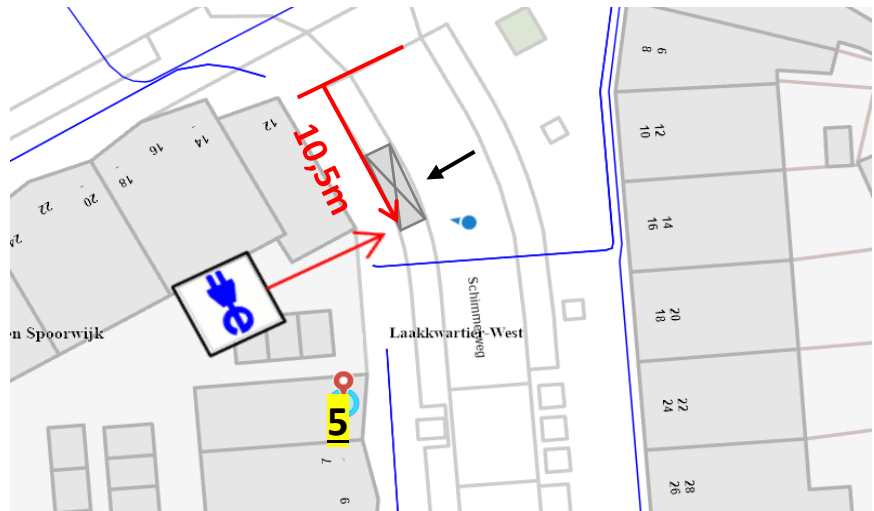



Foto 2



Omschrijving locatievoorstel 10,5m vanaf referentielijn (begin parkeerstrook) + 30cm vanaf trottoirband

Aan te leggen laadvakken 1 vak
Borden E80 + onderborden
Venstertijden Nee



Straat Capadosestraat
Huisnummer 38
Huisnummer toevoeging
Postcode 2523 AE
Stad Den Haag
Latitude 52,05869
Longitude 4,32004
Aanvraagtype Strategisch
GDH-nummer GDH5442

Foto 1

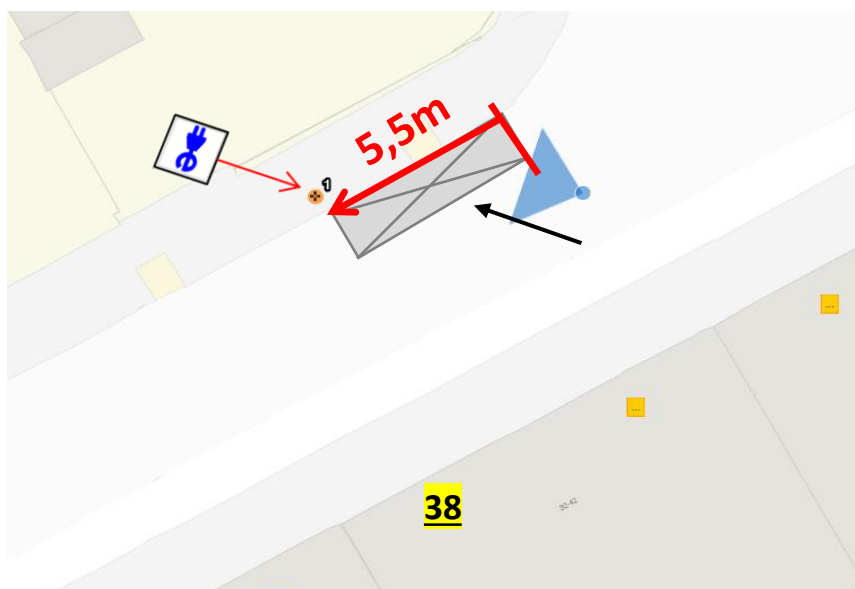


Foto 2



Omschrijving locatievoorstel 5,5m vanaf referentielijn + 30cm achter trottoirband

Aan te leggen laadvakken 1 vak
Borden E80 + onderborden
Venstertijden Ja



Straat De Luttestraat
Huisnummer 5
Huisnummer toevoeging
Postcode 2541 VN
Stad Den Haag
Latitude 52,0534
Longitude 4,27747
Aanvraagtype Strategisch
GDH-nummer GDH5443

Foto 1

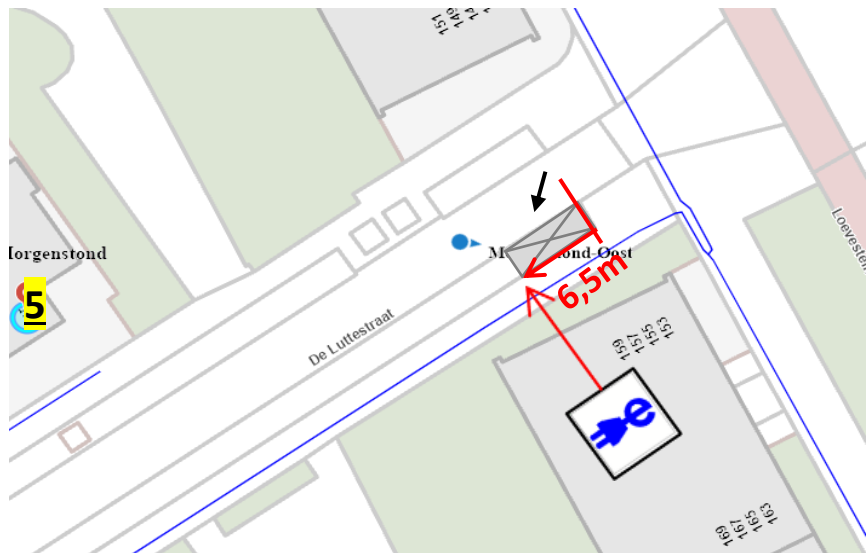
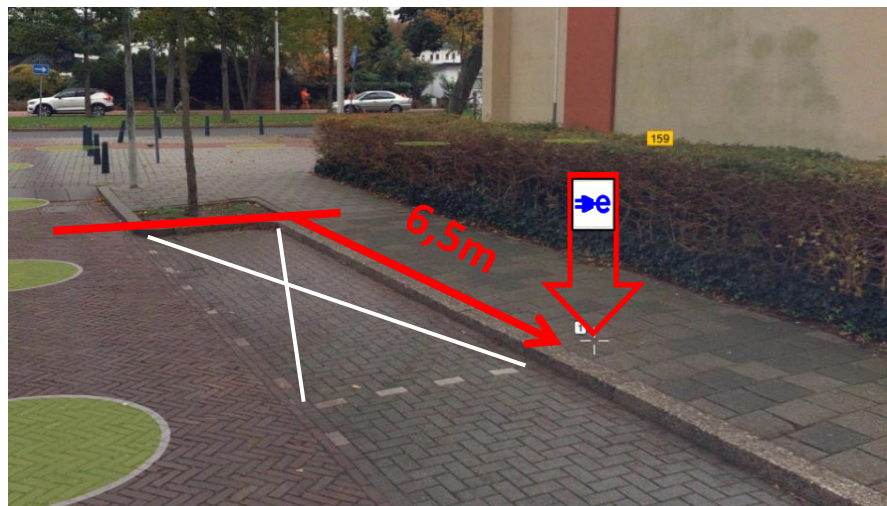


Foto 2



Omschrijving locatievoorstel 6,5m vanaf referentielijn + 30cm vanaf trottoirband

Aan te leggen laadvakken 1 vak
Borden E80 + onderborden
Venstertijden Nee



Straat Wachtumstraat
Huisnummer 6
Huisnummer toevoeging
Postcode 2545 WL
Stad Den Haag
Latitude 52,05158
Longitude 4,26869
Aanvraagtype Strategisch
GDH-nummer GDH5444

Foto 1

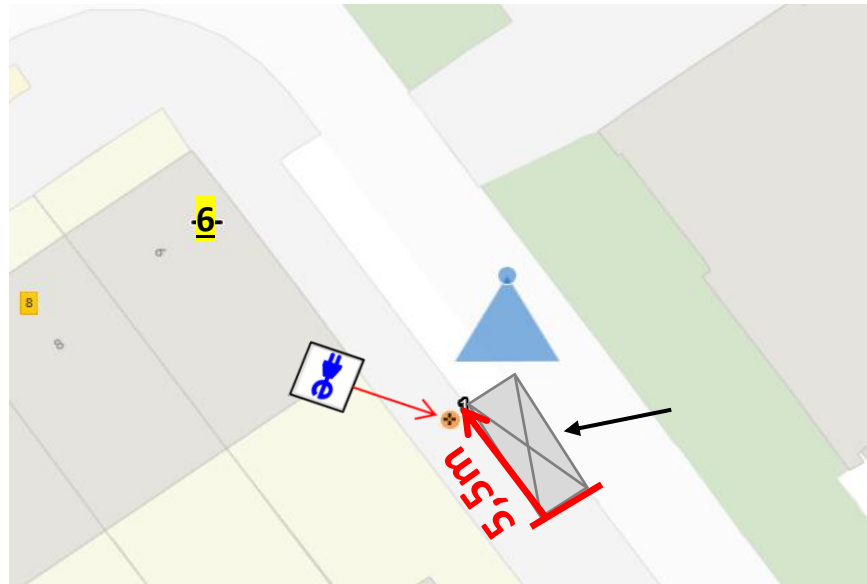
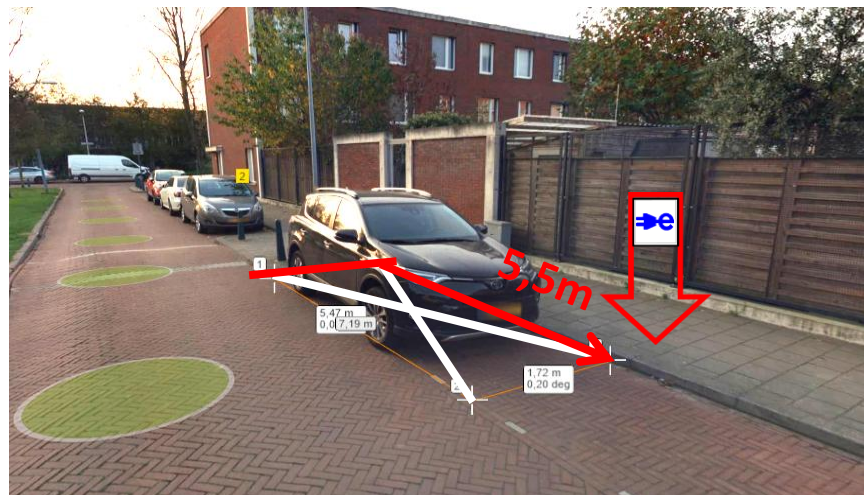


Foto 2



Omschrijving locatievoorstel 5,5m vanaf referentielijn + 30cm achter trottoirband

Aan te leggen laadvakken 1 vak
Borden E80 + onderborden
Venstertijden Ja



Straat Zuidlarenstraat
Huisnummer 1
Huisnummer toevoeging t.o.v.
Postcode 2545 VN
Stad Den Haag
Latitude 52,05232
Longitude 4,27162
Aanvraagtype Strategisch
GDH-nummer GDH5445

Foto 1

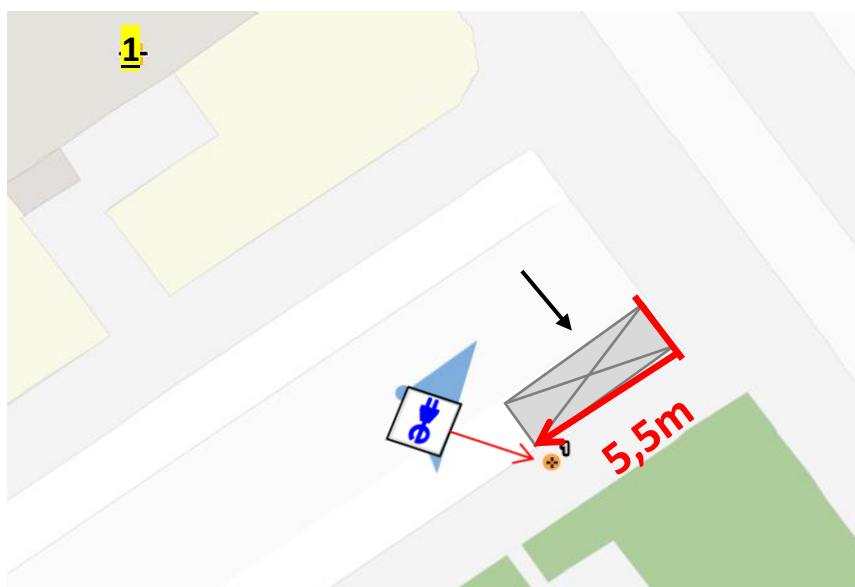


Foto 2



Omschrijving locatievoorstel 5,5m vanaf referentielijn + 30cm achter trottoirband

Aan te leggen laadvakken 1 vak
Borden E80 + onderborden
Venstertijden Ja



Straat Hoogeveenlaan
Huisnummer 2
Huisnummer toevoeging
Postcode 2545 TR
Stad Den Haag
Latitude 52,04841
Longitude 4,27158
Aanvraagtype Strategisch
GDH-nummer GDH5446

Foto 1

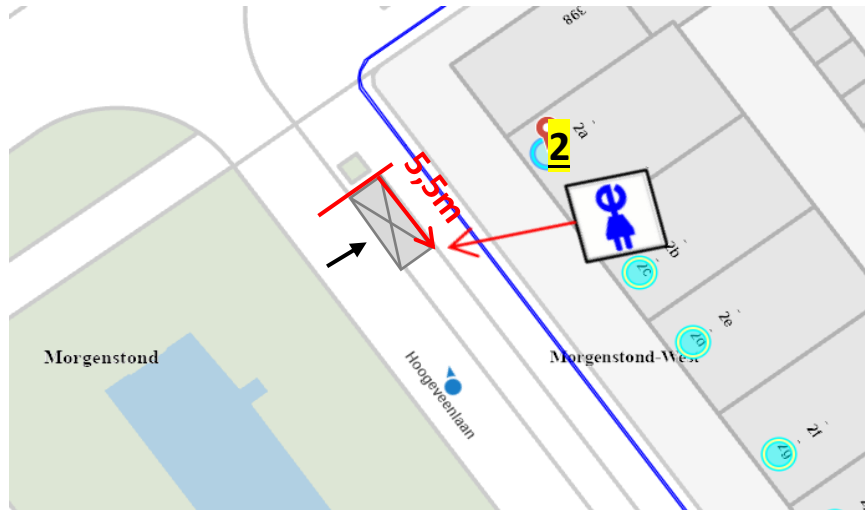



Foto 2



Omschrijving locatievoorstel 5,5m vanaf referentielijn + 30cm vanaf trottoirband

Aan te leggen laadvakken 1 vak
Borden E80 + onderborden
Venstertijden Nee



Straat Bentelostraat
Huisnummer 51
Huisnummer toevoeging t.o.v.
Postcode 2545 NV
Stad Den Haag
Latitude 52,04621
Longitude 4,27633
Aanvraagtype Strategisch
GDH-nummer GDH5447

Foto 1

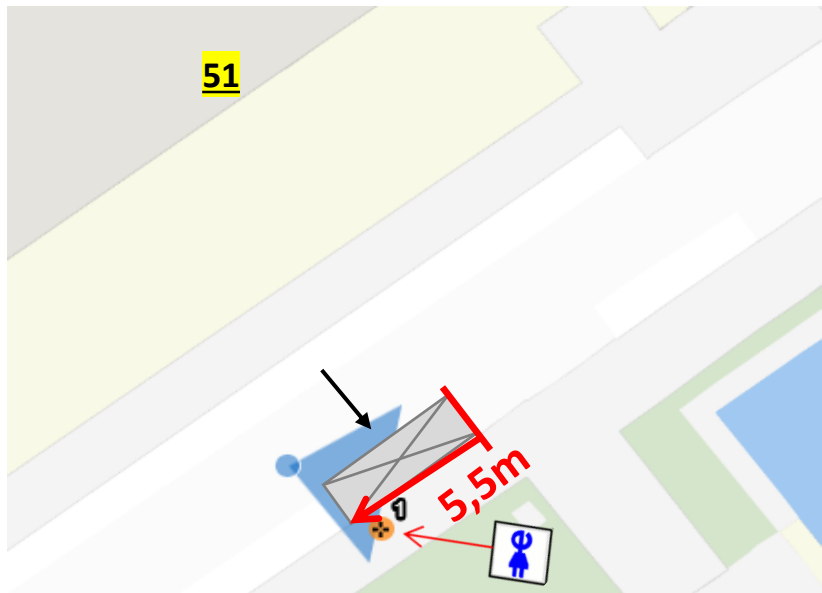


Foto 2



Omschrijving locatievoorstel 5,5m vanaf referentielijn + 30cm achter trottoirband

Aan te leggen laadvakken 1 vak
Borden E80 + onderborden
Venstertijden Ja



Straat Zweellostraat
Huisnummer 8 (hoek hengelolaan)
Huisnummer toevoeging
Postcode 2545 JK
Stad Den Haag
Latitude 52,04874
Longitude 4,27052
Aanvraagtype Strategisch
GDH-nummer GDH5448

Foto 1

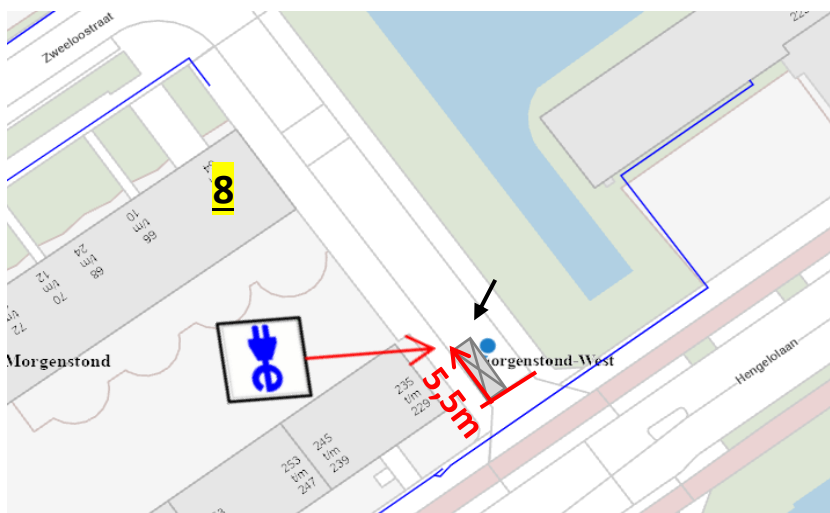
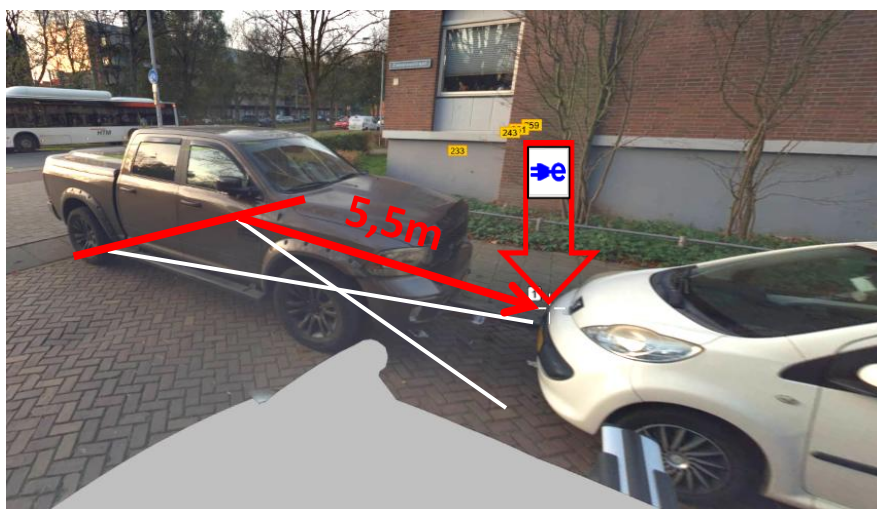


Foto 2



Omschrijving locatievoorstel 5,5m vanaf referentielijn (inritdempel) + 30cm vanaf trottoirband

Aan te leggen laadvakken 1 vak
Borden E80 + onderborden
Venstertijden Nee



Straat Hengelolaan
Huisnummer 427
Huisnummer toevoeging
Postcode 2545 JN
Stad Den Haag
Latitude 52,04777
Longitude 4,26772
Aanvraagtype Strategisch
GDH-nummer GDH5449

Foto 1

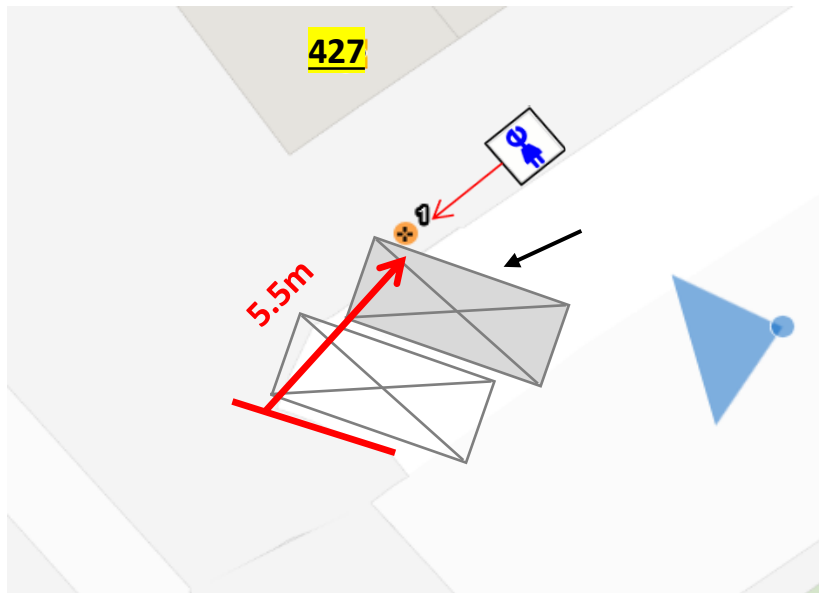
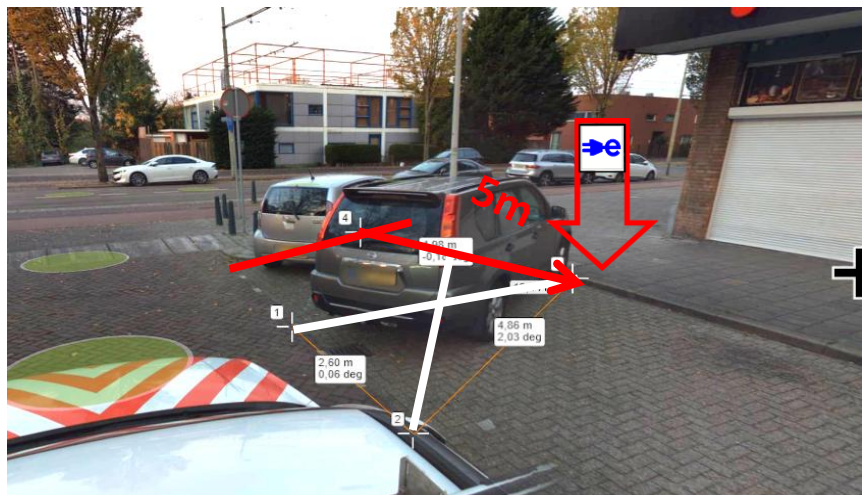


Foto 2



Omschrijving locatievoorstel 5m vanaf referentielijn + 30cm achter trottoirband + tussen 2e en 3e parkeervak van links + 2e vak afkruisen

Aan te leggen laadvakken 1 vak
Borden E80 + onderborden
Venstertijden Nee



Straat Norgstraat
Huisnummer 12
Huisnummer toevoeging
Postcode 2545 TV
Stad Den Haag
Latitude 52,04624
Longitude 4,27112
Aanvraagtype Strategisch
GDH-nummer GDH5450

Foto 1

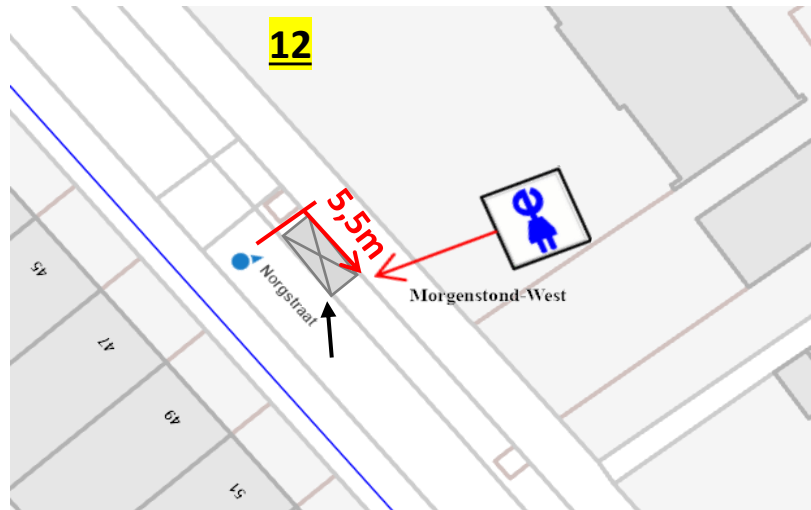


Foto 2



Omschrijving locatievoorstel 5,5m vanaf referentielijn (hagenaartje) + 30cm vanaf trottoirband

Aan te leggen laadvakken 1 vak
Borden E80 + onderborden
Venstertijden Ja



Straat Vrouw Avenweg
Huisnummer 249
Huisnummer toevoeging
Postcode 2493 WV
Stad Den Haag
Latitude 52,05755
Longitude 4,40146
Aanvraagtype Strategisch
GDH-nummer GDH5451

Foto 1

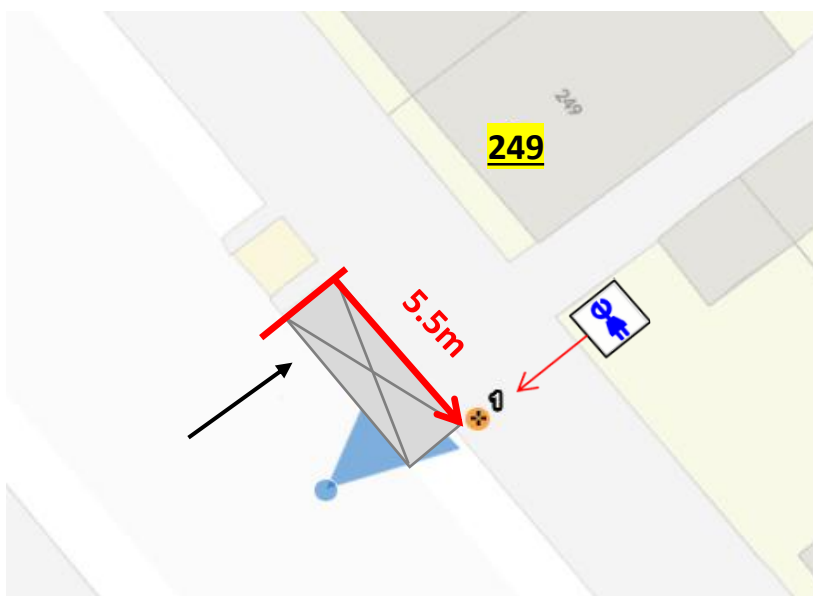


Foto 2



Omschrijving locatievoorstel 5,8m vanaf referentielijn + 30cm achter trottoirband

Aan te leggen laadvakken 1 vak
Borden E80 + onderborden
Venstertijden Nee



Straat Boekelermeerstraat
Huisnummer 34
Huisnummer toevoeging
Postcode 2493 XH
Stad Den Haag
Latitude 52,05992
Longitude 4,40197
Aanvraagtype Strategisch
GDH-nummer GDH5452

Foto 1

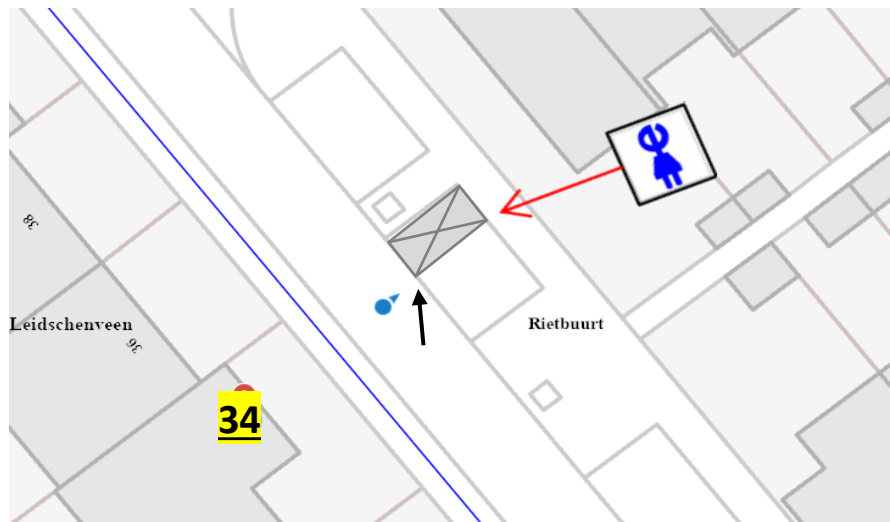
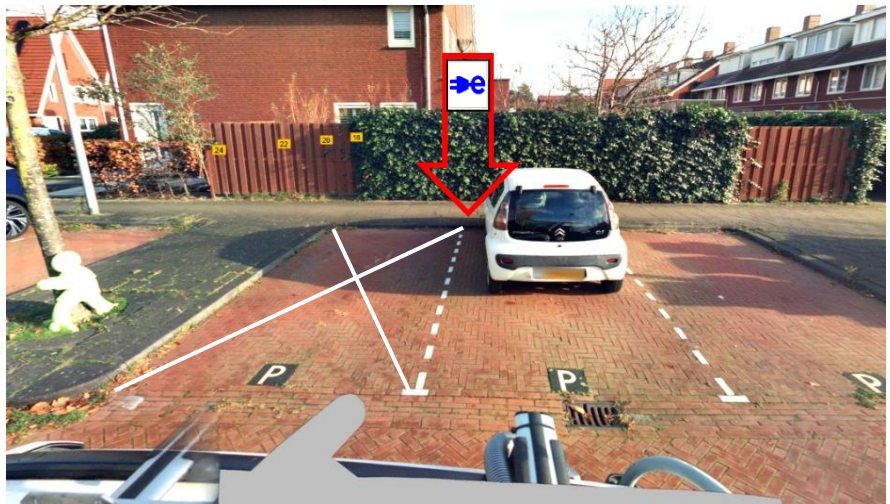


Foto 2



Omschrijving locatievoorstel tussen 1e en 2e parkeervak + 30cm vanaf trottoirband

Aan te leggen laadvakken 1 vak
Borden E80 + onderborden
Venstertijden Nee



Straat Vinkensteynstraat
Huisnummer 143
Huisnummer toevoeging
Postcode 2562 TB
Stad Den Haag
Latitude 52,07131
Longitude 4,27849
Aanvraagtype Strategisch
GDH-nummer GDH5453

Foto 1

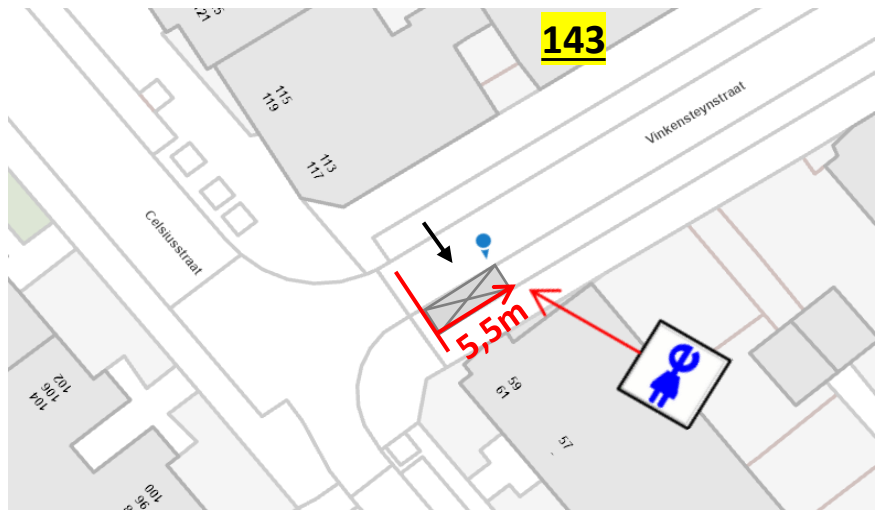
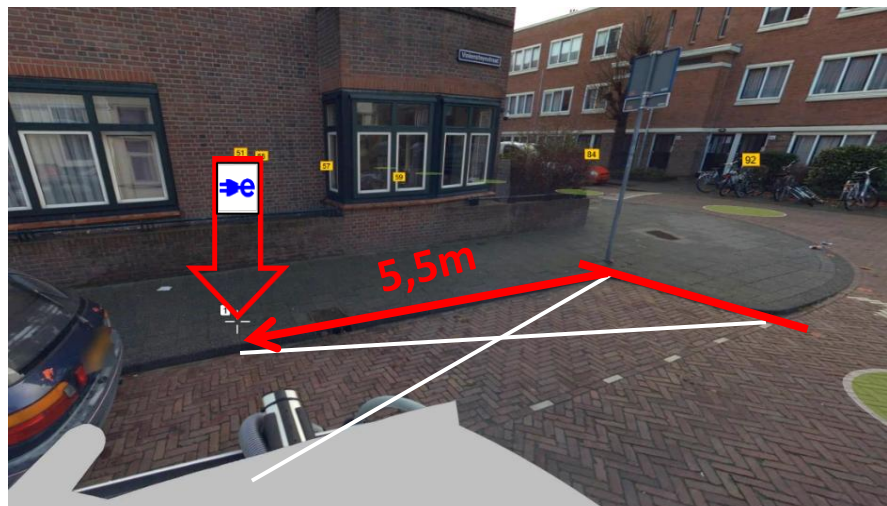


Foto 2



Omschrijving locatievoorstel 5,5m vanaf referentielijn + 30cm vanaf trottoirband met het scherm naar de weg toe
Aan te leggen laadvakken 1 vak
Borden E80 + onderborden
Venstertijden Ja



Straat Paviljoensgracht
Huisnummer 20
Huisnummer toevoeging
Postcode 2512 BP
Stad Den Haag
Latitude 52,07439
Longitude 4,31195
Aanvraagtype Aanvraag
GDH-nummer GDH5455

Foto 1

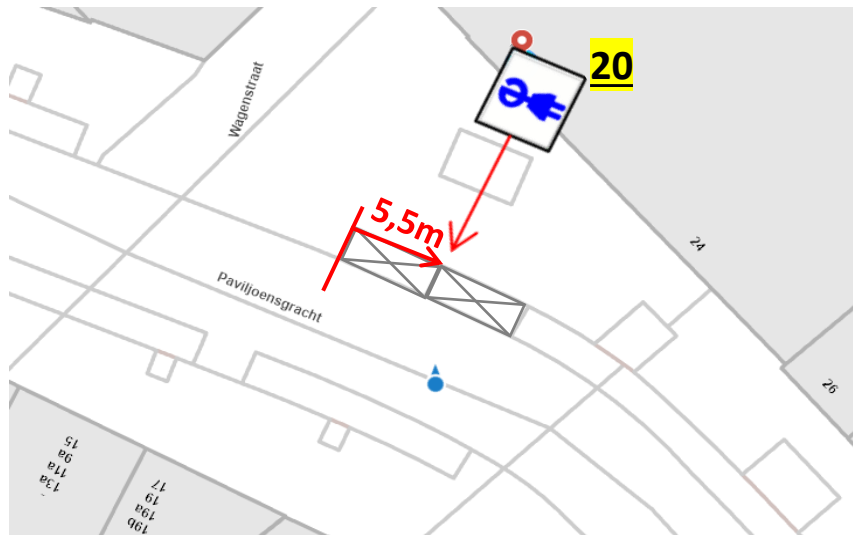



Foto 2



Omschrijving locatievoorstel

5,5m vanaf referentielijn (einde gele markering) + 30cm vanaf trottoirband.
De laadpaal op de foto is verwijderd, nieuwe laadpaal op precies dezelfde plaats

Aan te leggen laadvakken

2 vakken (reeds aanwezig)

Borden

E80 + onderborden

Venstertijden

Nee



Straat Mesdagstraat
Huisnummer 118
Huisnummer toevoeging
Postcode 2596 XZ
Stad Den Haag
Latitude 52,09032
Longitude 4,31755
Aanvraagtype Strategisch
GDH-nummer GDH5457

Foto 1

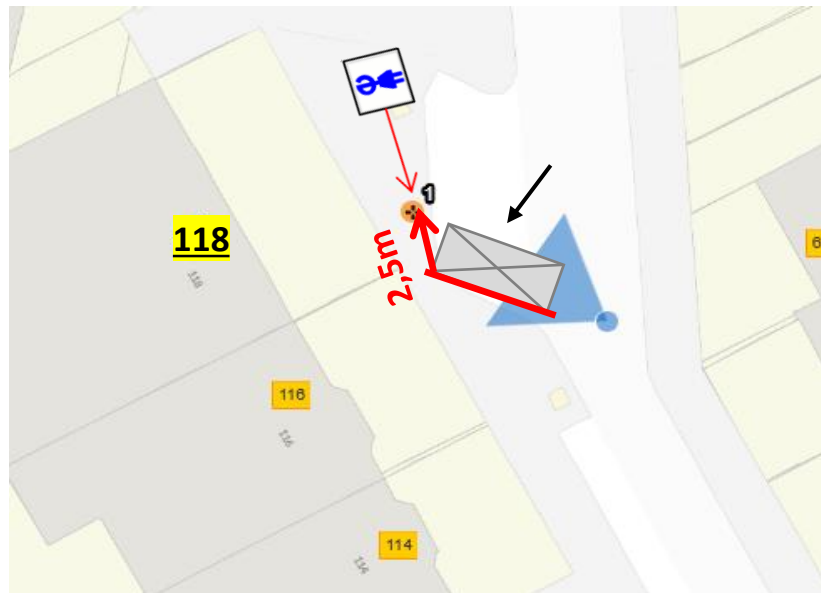
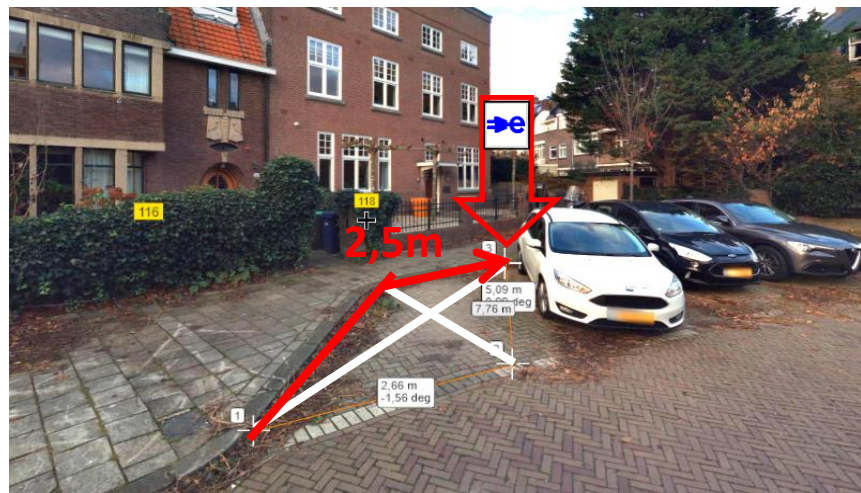


Foto 2



Omschrijving locatievoorstel 2,5m vanaf referentielijn + tussen 1e en 2e parkeervak van links + 30cm achter trottoirband

Aan te leggen laadvakken 1 vak
Borden E80 + onderborden
Venstertijden Nee



Straat Nassau Zuilensteinstraat
Huisnummer 1
Huisnummer toevoeging
Postcode 2596 CA
Stad Den Haag
Latitude 52,08995
Longitude 4,31342
Aanvraagtype Strategisch
GDH-nummer GDH5457

Foto 1

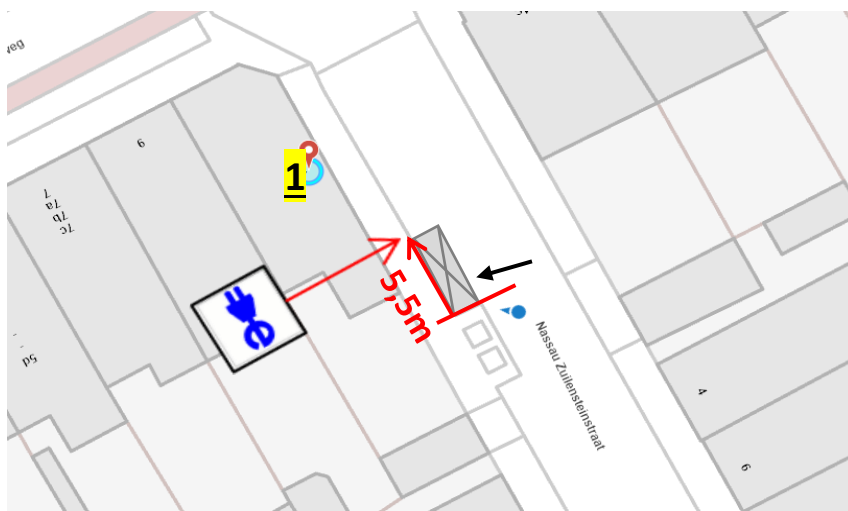


Foto 2



Omschrijving locatievoorstel 5,5m vanaf referentielijn (begin ORACs) + 30cm vanaf trottoirband

Aan te leggen laadvakken 1 vak
Borden E80 + onderborden
Venstertijden Nee



Straat Nassau Ouwerkerkstraat
Huisnummer 1
Huisnummer toevoeging
Postcode 2596 CC
Stad Den Haag
Latitude 52,08997
Longitude 4,31502
Aanvraagtype Strategisch
GDH-nummer GDH5458

Foto 1

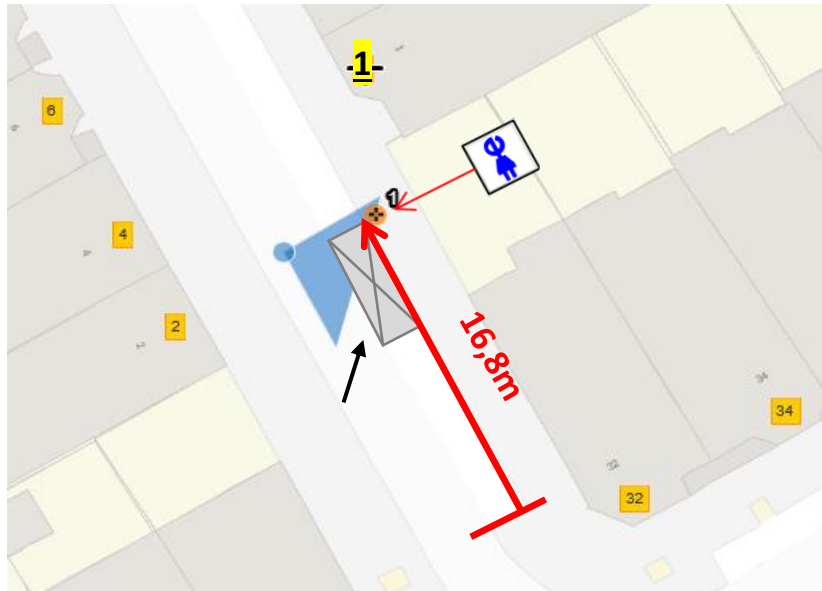


Foto 2



Omschrijving locatievoorstel 16,8m vanaf referentielijn + 30cm achter trottoirband

Aan te leggen laadvakken 1 vak
Borden E80 + onderborden
Venstertijden Nee



Straat Nassau Odijkstraat
Huisnummer 21
Huisnummer toevoeging
Postcode 2596 AG
Stad Den Haag
Latitude 52,08874
Longitude 4,31487
Aanvraagtype Strategisch
GDH-nummer GDH5459

Foto 1

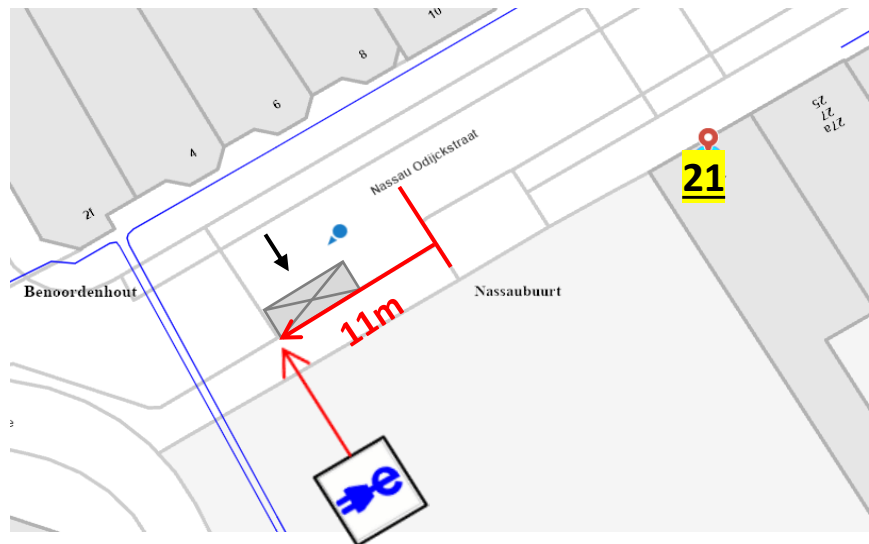


Foto 2



Omschrijving locatievoorstel 11m vanaf referentielijn + 30cm vanaf trottoirband

Aan te leggen laadvakken 1 vak
Borden E80 + onderborden
Venstertijden Nee



Straat Jozef Israëlsplein
Huisnummer 1
Huisnummer toevoeging G
Postcode 2596 AS
Stad Den Haag
Latitude 52,09092
Longitude 4,31622
Aanvraagtype Strategisch
GDH-nummer GDH5460

Foto 1

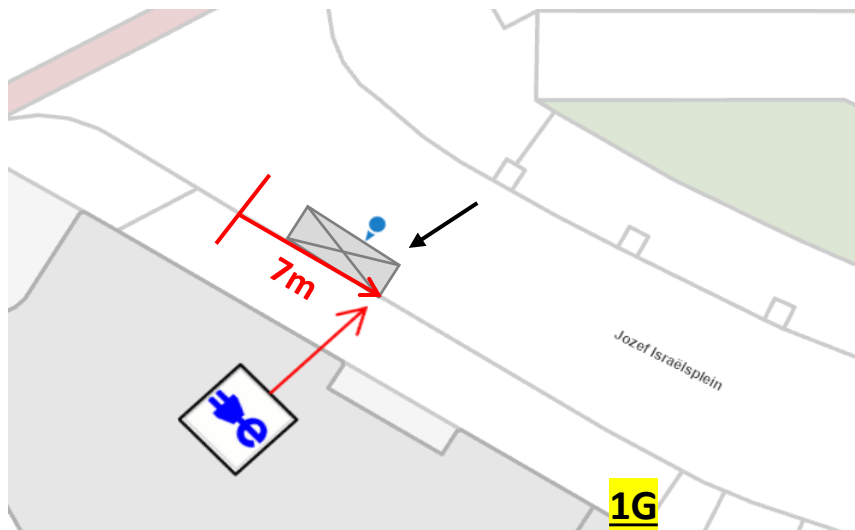


Foto 2



Omschrijving locatievoorstel 7m vanaf referentielijn (lichtmast) + 30cm vanaf trottoirband in lijn met lichtmast
Aan te leggen laadvakken 1 vak
Borden E80 + onderborden
Venstertijden Nee



Straat Catharina van Rennesstraat
Huisnummer 4
Huisnummer toevoeging A, t.o.v.
Postcode 2551 GM
Stad Den Haag
Latitude 52,06159
Longitude 4,23645
Aanvraagtype Strategisch
GDH-nummer GDH5461

Foto 1

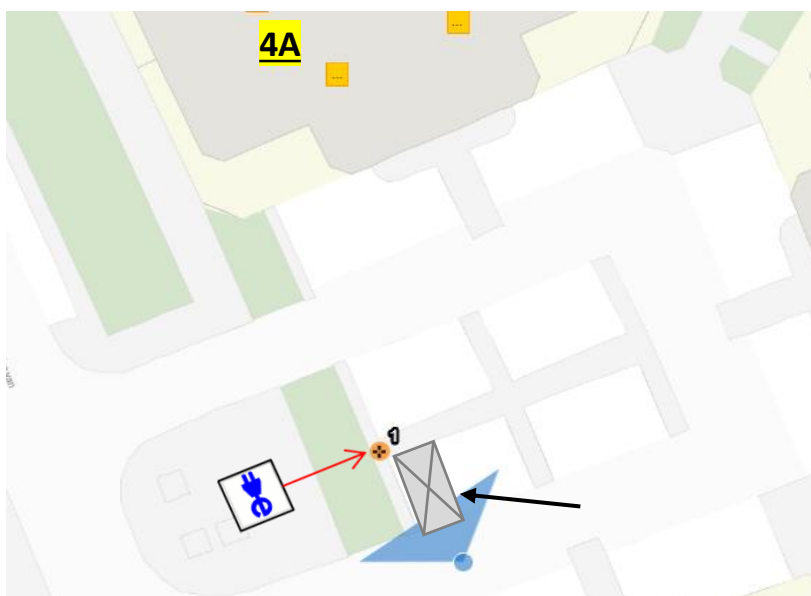


Foto 2



Omschrijving locatievoorstel Tussen de 1e parkeervakken op de uitstapstrook + Scherm naar de parkeervakken gericht + meest linkervak afkruisen
Aan te leggen laadvakken 1 vak
Borden E80 + onderborden
Venstertijden Ja



Straat Palestrinaweg
Huisnummer 250
Huisnummer toevoeging
Postcode 2555 SW
Stad Den Haag
Latitude 52,06212
Longitude 4,23825
Aanvraagtype Strategisch
GDH-nummer GDH5462

Foto 1

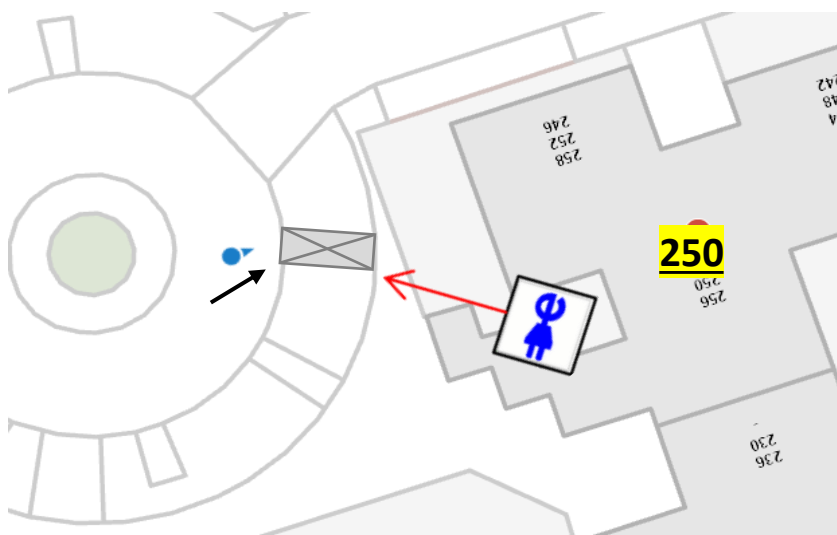


Foto 2



Omschrijving locatievoorstel tussen 2e en 3e parkeervak + 30cm vanaf trottoirband

Aan te leggen laadvakken 1 vak
Borden E80 + onderborden
Venstertijden Ja



Straat Duke Ellingtonstraat
Huisnummer 127
Huisnummer toevoeging
Postcode 2551 WB
Stad Den Haag
Latitude 52,05672
Longitude 4,23755
Aanvraagtype Strategisch
GDH-nummer GDH5463

Foto 1

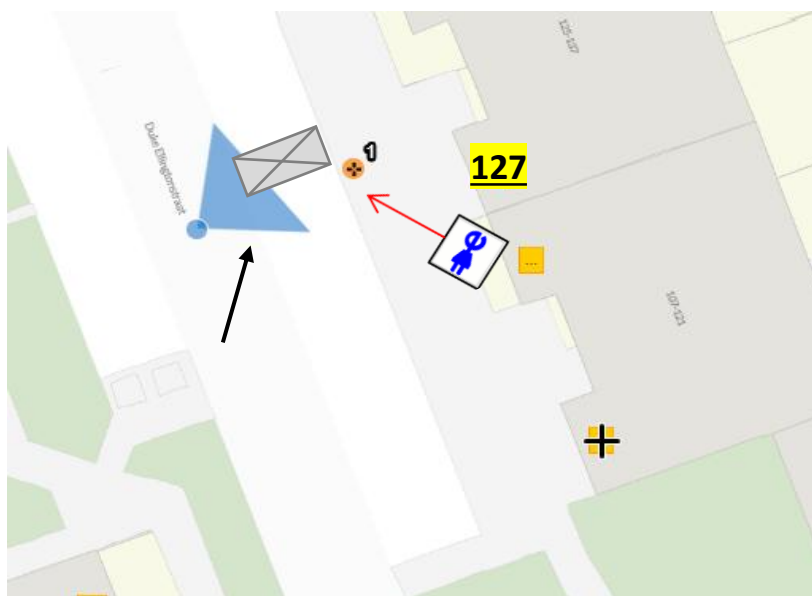


Foto 2



Omschrijving locatievoorstel Tussen 1e en 2e parkeervak na de drempel + 30cm achter trottoirband + linkervak afkruisen
Aan te leggen laadvakken 1 vak
Borden E80 + onderborden
Venstertijden Ja



Straat Strauslaan
Huisnummer 166
Huisnummer toevoeging
Postcode 2551 NS
Stad Den Haag
Latitude 52,06017
Longitude 4,24058
Aanvraagtype Strategisch
GDH-nummer GDH5464

Foto 1

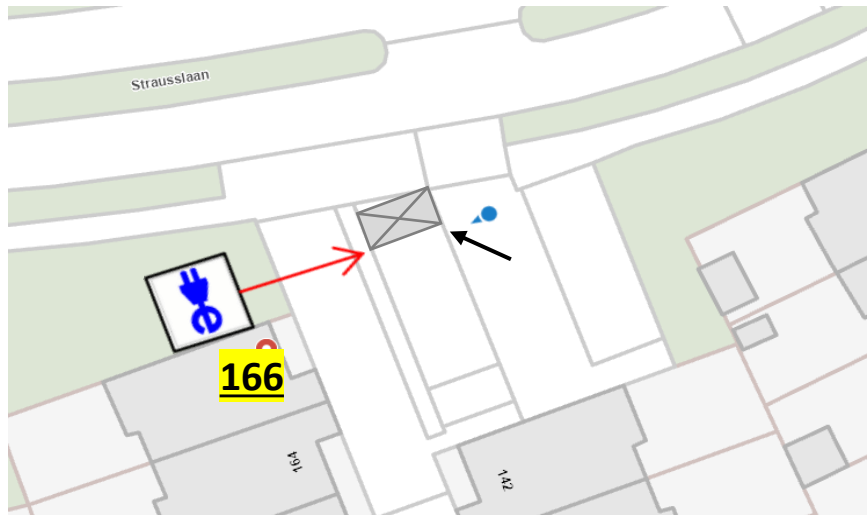


Foto 2



Omschrijving locatievoorstel tussen 1e en 2e parkeervak + 30cm vanaf trottoirband

Aan te leggen laadvakken 1 vak
Borden E80 + onderborden
Venstertijden Ja



Straat Middenstraat
Huisnummer 60
Huisnummer toevoeging
Postcode 2516 RD
Stad Den Haag
Latitude 52,06656
Longitude 4,33202
Aanvraagtype Strategisch
GDH-nummer GDH5465

Foto 1

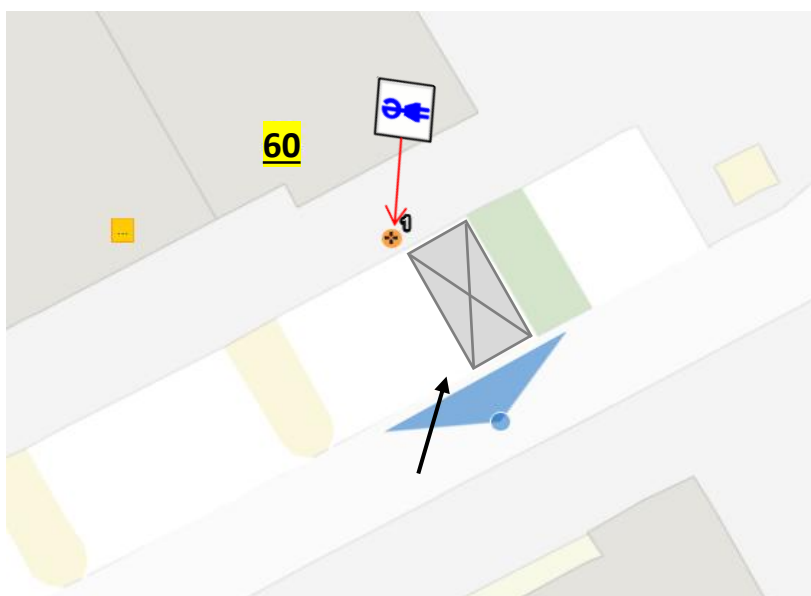


Foto 2



Omschrijving locatievoorstel tussen 2e en 3e parkeervak + 30cm achter trottoirband

Aan te leggen laadvakken 1 vak
Borden E80 + onderborden
Venstertijden Ja

