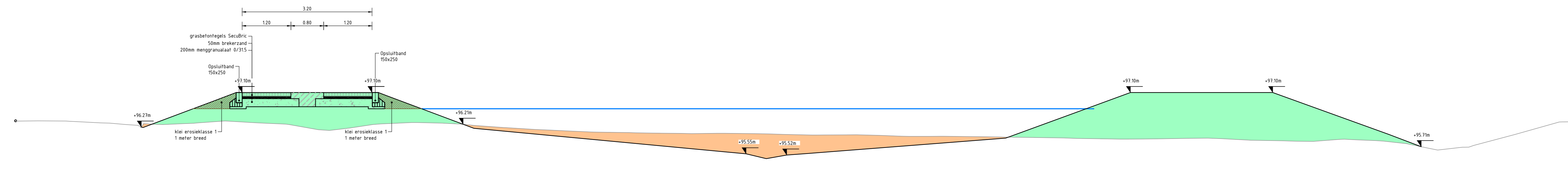
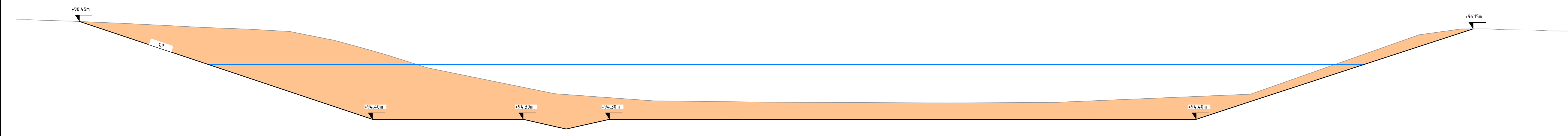


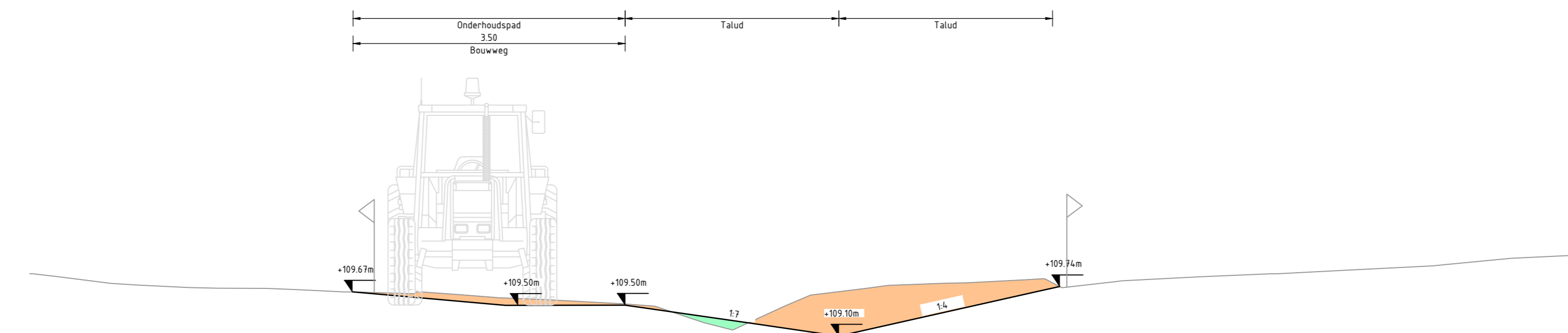
Dwarsprofiel 5.1
Schaal 1 : 50



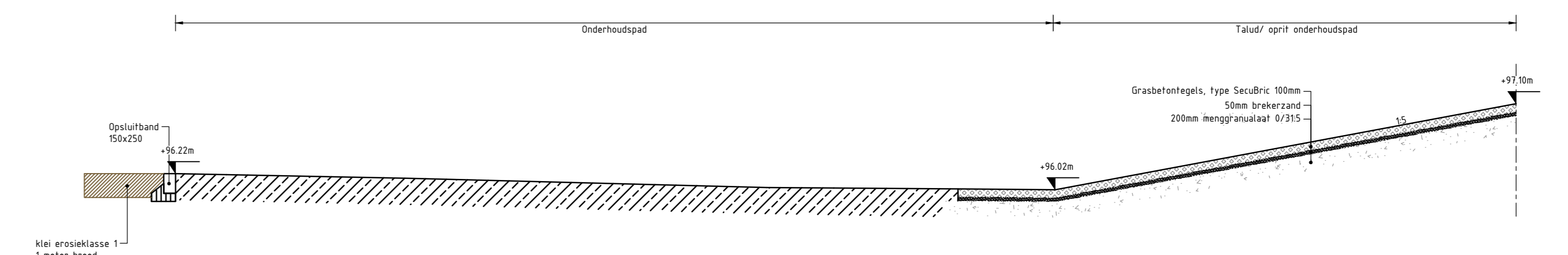
Dwarsprofiel 5.2
Schaal 1 : 50



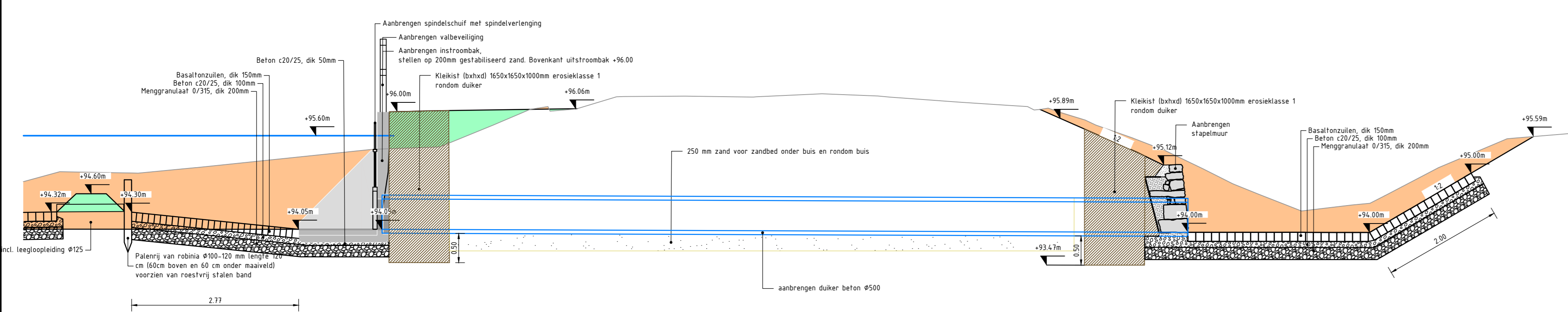
Dwarsprofiel 5.3
Schaal 1 : 50



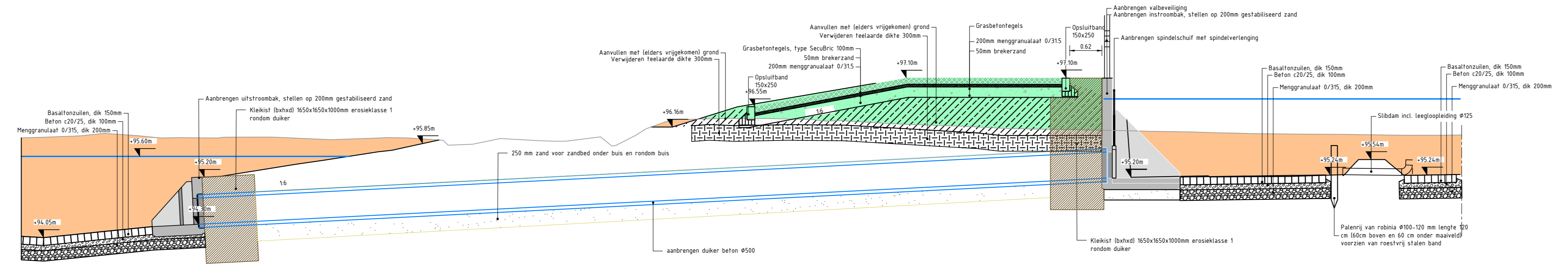
Dwarsprofiel 5.4
Schaal 1 : 50



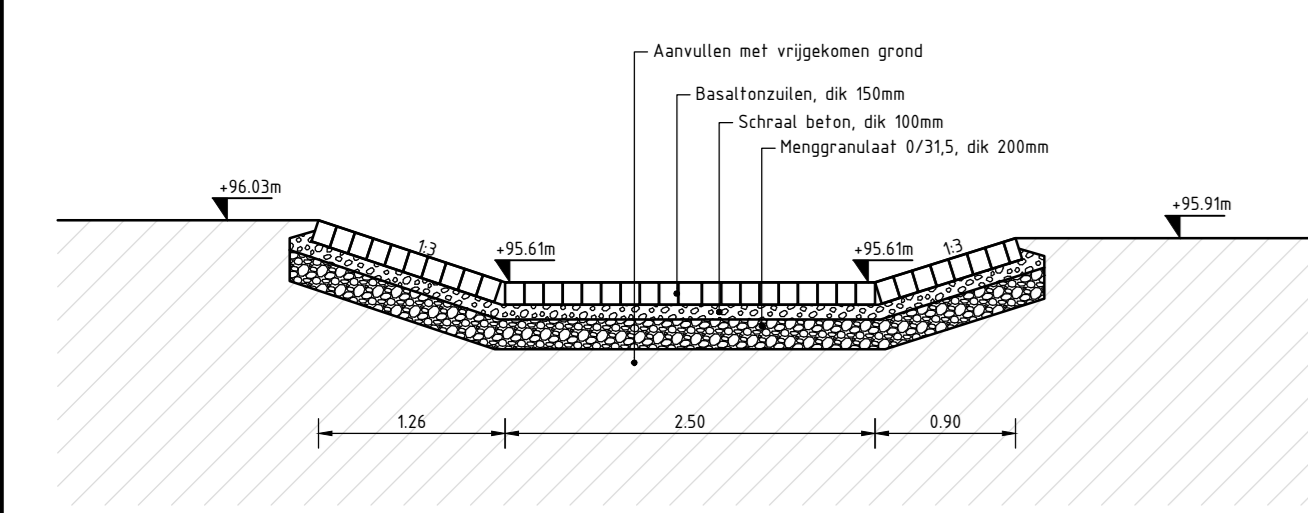
Dwarsprofiel 5.5
Schaal 1 : 50



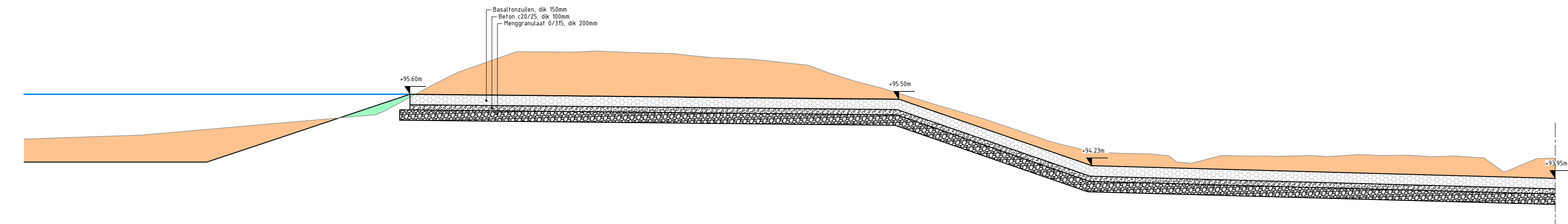
Dwarsprofiel 5.6
Schaal 1 : 50



Dwarsprofiel 5.7
Schaal 1 : 50



Dwarsprofiel 5.8
Schaal 1 : 50

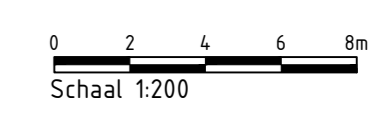


Dwarsprofiel 5.9
Schaal 1 : 50



detail poelbak

- Legenda
- Bestaand maaiweld
 - Nieuw maaiweld
 - Nieuw waterlijn
 - Ontgraven grond
 - Aanvullen grond



I.D. 00.00.0000 Eerste uitgave		Formaat: A0
Levering: Bestaan + Ontwerpen		Schaal: 1:200
Auteurs: In- en uitvoering en afn. bevoegdheidsinstellen in mm, hoogtematen in m e.o.v. NAD, tenzij anders aangeven.		Datum: 21-1-2026
Opdrachtgever: Waterschap Limburg	Project: Planuitwerking Hekebeekdal	Tek.: N.v.t.
Tekening: Profielen en details, deelg. 5 Lousbrouckbeek	Blad 4 van 4	
Tekeningnaam: 25103-TK-D11		