

Besluit

Ons kenmerk:	0539377746
DSO-nummer:	2026021700533
Indieningsdatum:	6 maart 2026
Aanvrager:	TenneT TSO B.V. Postbus 718, 6800 AS te Arnhem
Gemachtigde:	Antea Nederland B.V. Postbus 10044, 1301 AA te Almere
Privaatrechtelijke toestemming verkregen:	ontvangen op 5 maart 2026
Beslistermijn verlengd:	op 11 maart 2026 met 6 weken

Aanleiding

Op 06 maart 2026 heeft Antea Nederland B.V. namens, TenneT TSO B.V., bij het dagelijks bestuur van Waterschap De Dommel (hierna: “het dagelijks bestuur”) een aanvraag gedaan. TenneT TSO B.V. vraagt om een omgevingsvergunning voor de volgende wateractiviteiten:

- het verdiepen van diverse c-wateren (zaksloten), op het perceel kadastraal bekend als gemeente Loon op Zand (LOO00), sectie E, nummer 4926;
- het graven van een nieuwe watergang tussen b-water BEDO0176 en een c-water, op het perceel kadastraal bekend als gemeente Loon op Zand (LOO00), sectie E, nummer 4217;
- het plaatsen, hebben en behouden van een duiker tussen b-water BEDO0176 en een c-water, op het perceel kadastraal bekend als gemeente Loon op Zand (LOO00), sectie E, nummer 4217;
- het gedeeltelijk dempen van b-water BEDO0176 op het perceel kadastraal bekend als gemeente Loon op Zand (LOO00), sectie E, nummer 4217.

Het dagelijks bestuur is bevoegd om deze aanvraag te beoordelen en daarover een besluit te nemen.

Besluit

Op basis van de Omgevingswet en bijbehorende regelgeving, de Waterschapsverordening Waterschap De Dommel 2024 en bijbehorende beleidsregels, de Algemene wet bestuursrecht, de aanvraag en de hierna beschreven redenen, besluit het dagelijks bestuur:

- de aanvraag af te wijzen voor het verdiepen van diverse c-wateren en het aanleggen van een dam met duiker van kleiner dan 15 meter, met een diameter van 400 millimeter op het perceel kadastraal bekend als gemeente Loon op Zand (LOO00), sectie E, nummer 4926 en 4218.
- de gevraagde vergunning als bedoeld in artikel 2.2, lid 1 van de Waterschapsverordening Waterschap De Dommel 2024 te verlenen voor het gedeeltelijk dempen van b-water BEDO0176 op het perceel kadastraal bekend als gemeente Loon op Zand (LOO00), sectie E, nummer 4217.
- de gevraagde vergunning als bedoeld in artikel 2.2, lid 4 van de Waterschapsverordening Waterschap De Dommel 2024 te verlenen voor het graven van een nieuwe watergang tussen b-water BEDO0176 en een c-water op het perceel kadastraal bekend als gemeente Loon op Zand (LOO00), sectie E, nummer 4217.

De activiteiten moeten worden uitgevoerd volgens onderstaande voorschriften.

Voorschriften

Algemeen

1. Tenminste vijf dagen voordat de werkzaamheden starten, meldt vergunninghouder dit bij Waterschap De Dommel (hierna: "het waterschap"). De melding wordt gedaan per e-mail via handhaving@dommel.nl onder vermelding van het kenmerk van dit besluit.
2. De vergunninghouder richt, na een handeling of bij aanleg en/of na verwijdering van het kunstwerk of ander object, het oppervlaktewaterlichaam en/of de beschermingszone in conform de afmetingen van de naastgelegen waterbodembodem, taluds en het aansluitend profiel boven- en benedenstrooms (b-water, aa-water) of zoals deze zijn vastgelegd in de legger (a-water).
3. De vergunde activiteit wordt zo uitgevoerd dat het tijdens de uitvoering geen belemmering geeft voor de waterafvoer van de aangrenzende/omliggende percelen. De waterafvoer blijft te allen tijde gewaarborgd.
4. Als de vergunning zal gaan gelden voor een ander dan de vergunninghouder, informeert de vergunninghouder het waterschap daar tenminste vier weken van tevoren over. Dit kan per e-mail via vergunningen@dommel.nl met vermelding van het kenmerk van dit besluit. Deze verplichting staat ook in artikel 5:37 van de Omgevingswet.

Dempen en graven oppervlaktewaterlichamen

5. De watergang wordt gedeeltelijk aangevuld en gegraven volgens de dwarsprofielen 1 tot en met 5 conform de tekening 'Dwarsprofielen 1 t/m 11, nummer 0478191-DP-3-001, gedateerd op 22-08-2025.

Aanvraag

TenneT TSO B.V. is van plan om maatregelen te treffen om de afwatering van het agrarische perceel TBG01F6891 te herstellen. Hiervoor worden de volgende activiteiten uitgevoerd:

- het verdiepen van diverse c-wateren (zaksloten), op de percelen kadastraal bekend als gemeente Loon op Zand (LOO00), sectie E, nummer 4926;
- het graven van een nieuwe watergang tussen b-water BEDO0176 en een c-water, op het perceel kadastraal bekend als gemeente Loon op Zand (LOO00), sectie E, nummer 4217;
- het plaatsen, hebben en behouden van een duiker tussen b-water BEDO0176 en een c-water, op het perceel kadastraal bekend als gemeente Loon op Zand (LOO00), sectie E, nummer 4217;
- het gedeeltelijk dempen van b-water BEDO0176 op het perceel kadastraal bekend als gemeente Loon op Zand (LOO00), sectie E, nummer 4217.

Voor deze wateractiviteiten heeft aanvrager een omgevingsvergunning als bedoeld in artikel 5.3 van de Omgevingswet aangevraagd.

De aanvraag bevat alle gegevens die nodig zijn om de aanvraag te beoordelen en een besluit te kunnen nemen.

Toetsing

Hierna wordt uitgelegd hoe het besluit tot stand is gekomen.

Het waterschap moet haar taak als waterbeheerder uitvoeren volgens de doelstellingen die in artikel 1.3 en 4.23 van de Omgevingswet zijn beschreven. Die doelstellingen zijn de basis voor toepasselijke normen en beleid, zoals vastgelegd in aan de Omgevingswet verwante regelgeving, de Waterschapsverordening Waterschap de Dommel 2024 (hierna: Waterschapsverordening 2024) en de daarbij behorende beleidsregels. Aan die toepasselijke normen en beleid wordt de aanvraag om een omgevingsvergunning voor een wateractiviteit getoetst.

De activiteit is niet vergunningplichtig

De Waterschapsverordening 2024 bepaalt welke wateractiviteiten zonder omgevingsvergunning verboden en dus vergunningsplichtig zijn. In artikel 2.2 van de Waterschapsverordening 2024 staat welke activiteiten bij oppervlaktewaterlichamen vergunningsplichtig zijn. Het verdiepen van c-wateren vallen niet binnen de reikwijdte van het verbod. Voor deze activiteit is dus geen omgevingsvergunning voor een wateractiviteit nodig. De aanvraag wordt (in zoverre) dan ook afgewezen.

De wateractiviteit is vrijgesteld van vergunningplicht

Volgens artikel 2.2, lid 1 van de Waterschapsverordening 2024 is het verboden om zonder omgevingsvergunning een dam met duiker in een b-water aan te leggen. Volgens de Waterschapsverordening 2024 is voor bepaalde wateractiviteiten echter een uitzondering gemaakt op deze vergunningplicht. Voor zulke activiteiten is dan geen omgevingsvergunning nodig.

Het plaatsen van een dam met duiker in een b-water, kleiner dan 15 meter en met een diameter van 400 millimeter is een vergunningvrij geval als bedoeld in artikel 2.25, lid 2, van de Waterschapsverordening 2024. De gevraagde activiteit mag zonder omgevingsvergunning worden uitgevoerd.

Voor zover de aanvraag ziet op plaatsen van een duiker in een b-water, wordt de aanvraag afgewezen.

De wateractiviteit is vergunningsplichtig

Voor het gedeeltelijk aanvullen van b-water BEDO0176 is volgens artikel 2.2, lid 1 van de Waterschapsverordening 2024 een omgevingsvergunning nodig. Voor het graven van een nieuwe watergang tussen b-water BEDO0176 en c-water is volgens artikel 2.2, lid 4 van de Waterschapsverordening 2024 een omgevingsvergunning nodig. Deze activiteiten zijn getoetst aan de Beleidsregels voor waterkering, waterkwantiteit en grondwater Omgevingswet Waterschap De Dommel.

De activiteit is getoetst aan Beleidsregel 6 Dempen en graven oppervlaktewaterlichamen.

Beleidsregel 6 Dempen en graven oppervlaktewaterlichamen.

Het doel van deze beleidsregel is om wateroverlast, dan wel watertekort te voorkomen. Hierbij is het doel dat de water aan- en afvoer en de benodigde waterberging tenminste hetzelfde blijven. Ook moet het mogelijk blijven om zonder belemmeringen doelmatig beheer en onderhoud van a-wateren uit te kunnen voeren. Met een demping of vergroting van oppervlaktewaterlichamen wordt de bestaande afwatering en wateraanvoer veranderd. Een demping mag niet leiden tot een afname van de benodigde bergingscapaciteit van het watersysteem, tenzij deze maatregel is gericht op verbetering van het watersysteem.

Binnen de ontwikkeling ter plaatse van het 380 kV-hoogspanningsstation te Tilburg is er ruimte voor nieuwe waterberging gecreëerd. Als onderdeel van deze waterberging zijn verschillende kades gerealiseerd. Voor het treffen van maatregelen om de overige afwatering van het agrarische perceel te herstellen wordt onder andere een gedeelte van b-water BEDO0176 aangevuld. De aanvullingen in b-water BEDO0176 zijn zeer minimaal. Tussen b-water BEDO0176 en een c-water op het perceel kadastraal bekend als gemeente Loon op Zand (LOO00), sectie E, nummer 4217 wordt een nieuwe watergang gegraven en een duiker geplaatst onder de weg door om de watergangen met elkaar te verbinden. Door het deels aanvullen van bestaande b-water BEDO0176 en het verbinden van b-water BEDO0176 met de c-water veranderd de bestaande afwatering. Deze veranderingen zijn minimaal leiden niet tot een afname van de bergingscapaciteit van het watersysteem.

De gevraagde wateractiviteit past hiermee binnen de doelstellingen van het beleid.

Tot slot kan een vergunning volgens artikel 1.13 van de Waterschapsverordening 2024 alleen worden verleend wanneer de activiteit verenigbaar is met het belang van:

- a. Voorkoming en waar nodig beperking van overstromingen, wateroverlast en waterschaarste.
- b. Bescherming en verbetering van de chemische en de ecologische kwaliteit van watersystemen.
- c. Vervulling van maatschappelijke functies door watersystemen.

Gelet op wat hiervoor is overwogen, is de gevraagde wateractiviteit verenigbaar met de in artikel 1.13, eerste lid, van de Waterschapsverordening 2024 genoemde belangen. De vergunning kan worden verleend.

Ondertekening

Dit besluit is namens het dagelijks bestuur van Waterschap De Dommel op 15 juni 2026 digitaal ondertekend door:



Bijlage 1: Rechtsbescherming

Bent u het niet eens met dit besluit?

Dan willen we graag met u in gesprek. U kunt ook bezwaar maken met een gemotiveerd bezwaarschrift. Dat is een brief waarin u aangeeft waarom u het niet eens bent met het besluit. Het bezwaarschrift moet u binnen zes weken na de verzenddatum van dit besluit indienen.

Hoe maakt u bezwaar?

Richt het bezwaarschrift aan het dagelijks bestuur van Waterschap De Dommel, Postbus 10.001, 5280 DA Boxtel. Voeg bij uw bezwaarschrift ook een kopie van het besluit. Zo kunnen wij u sneller van dienst zijn.

Het bezwaarschrift moet volgens artikel 6:5 van de Algemene wet bestuursrecht tenminste bevatten:

- de naam en het adres van de indiener;
- de datum van het bezwaarschrift;
- een omschrijving van het besluit waartegen het bezwaar is gericht;
- de gronden van het bezwaar, en;
- uw handtekening.

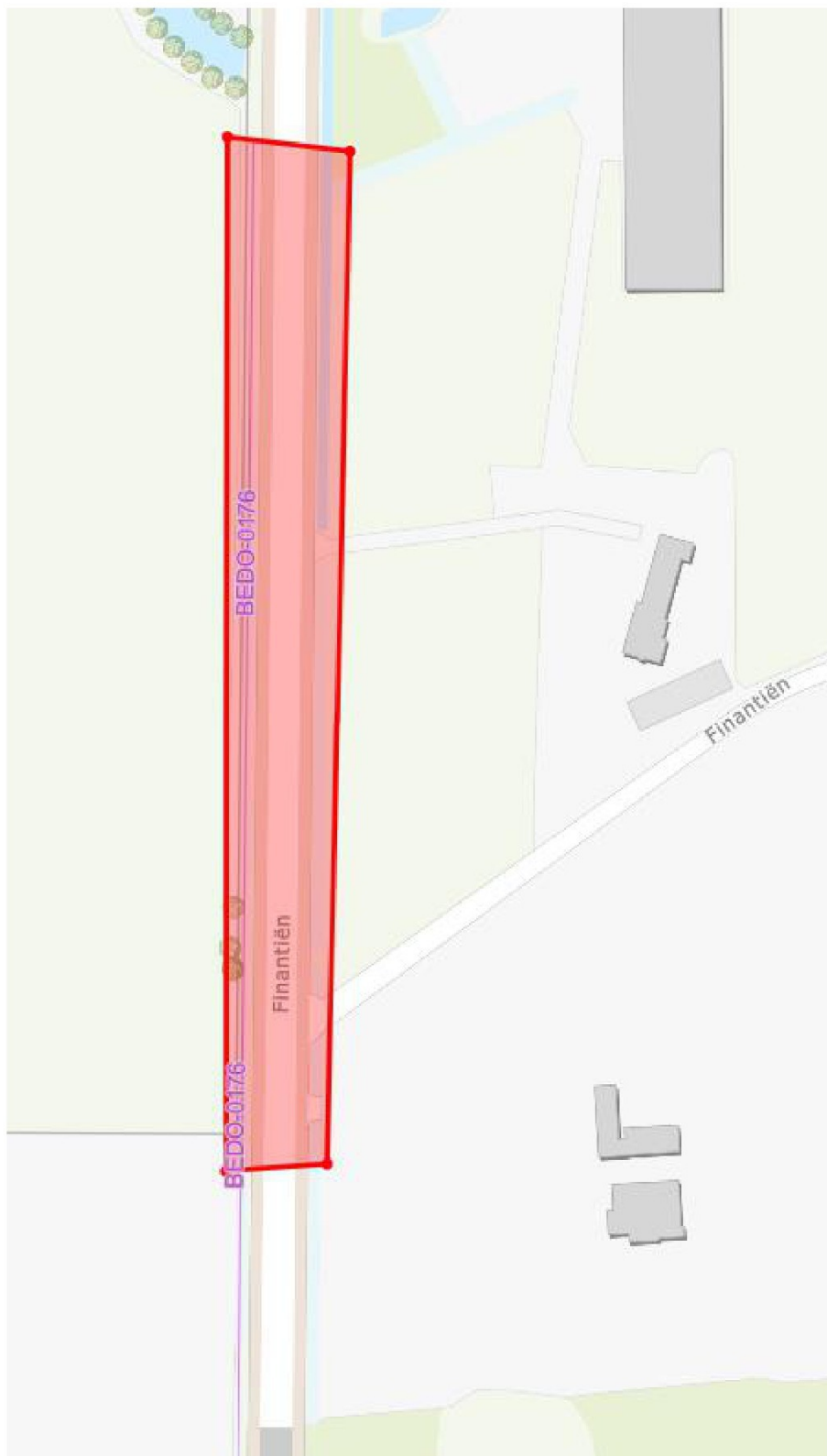
U kunt uw bezwaar ook digitaal insturen (zie www.dommel.nl onder “aanvragen en regelen”).

Het besluit treedt direct in werking

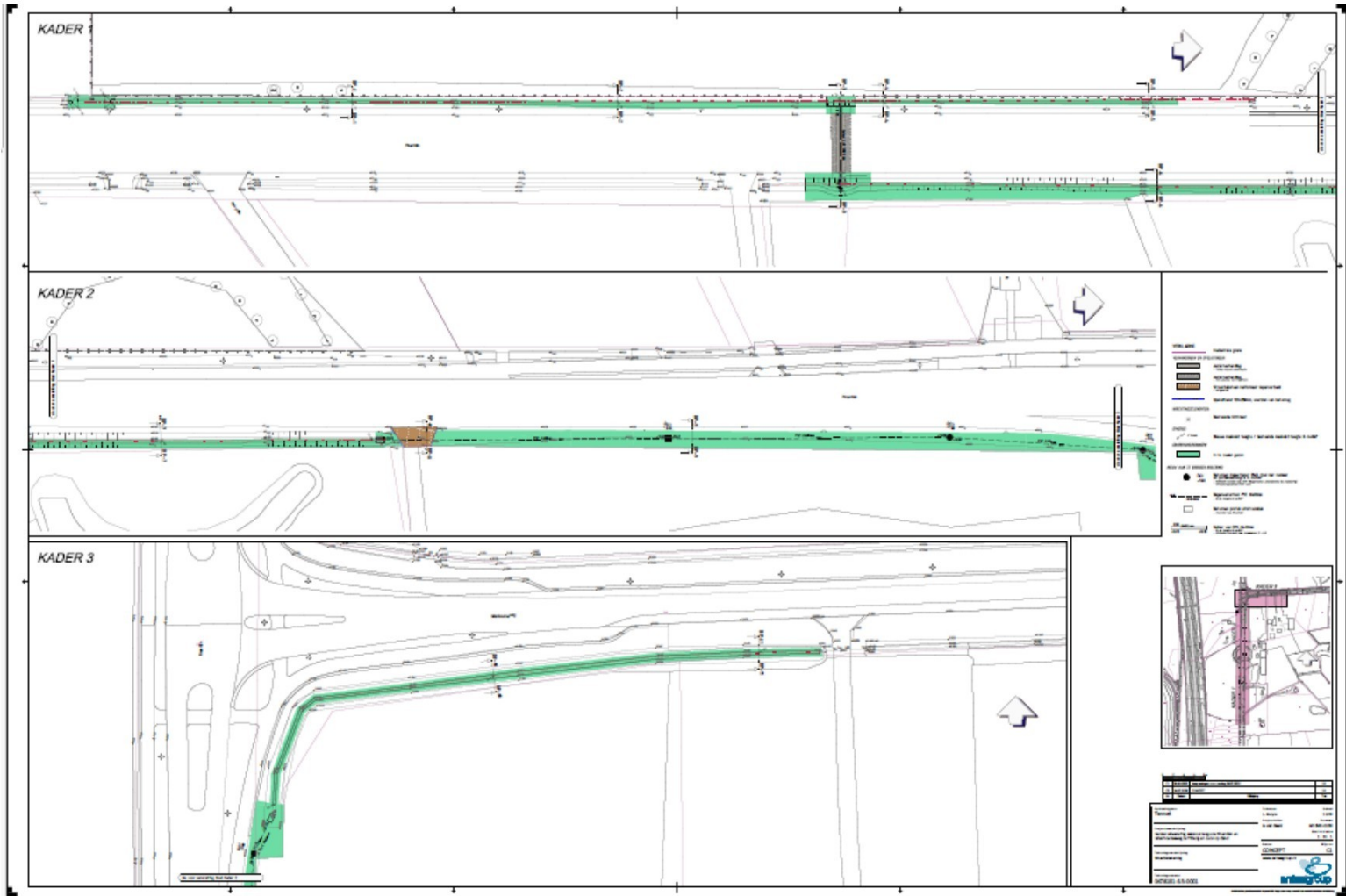
Ook als u een bezwaarschrift indient. Als het voor u belangrijk is dat het besluit niet direct in werking treedt, dan kunt u een voorlopige voorziening bij de Rechtbank vragen. Een voorlopige voorziening is een tijdelijke maatregel en kan alleen als er sprake is van spoedeisend belang.

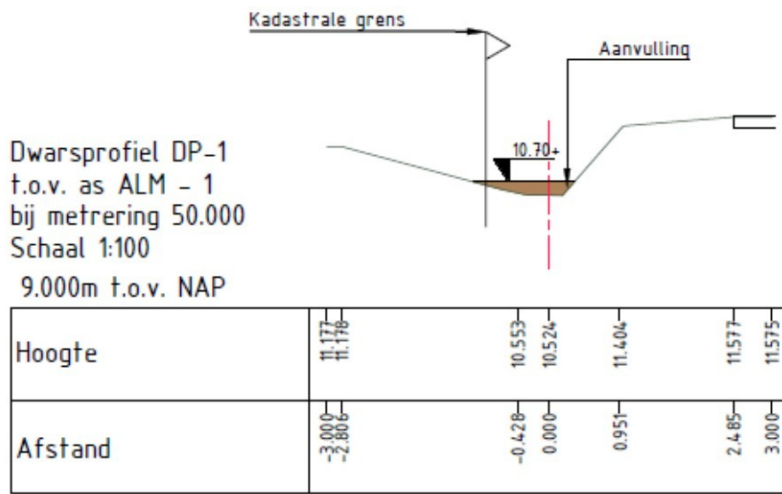
Het verzoek om een voorlopige voorziening kunt u indienen bij Rechtbank Oost-Brabant, sector Bestuursrecht, de Voorzieningenrechter, Postbus 90125, 5200 MA 's-Hertogenbosch. U kunt dit verzoek ook digitaal indienen bij Rechtbank Oost-Brabant via <http://loket.rechtspraak.nl/bestuursrecht>. Daarvoor moet u beschikken over een elektronische handtekening (DigiD). Als u een verzoekschrift indient, betaalt u hiervoor griffierechten.

Bijlage 2: Kaart met locatieaanduiding

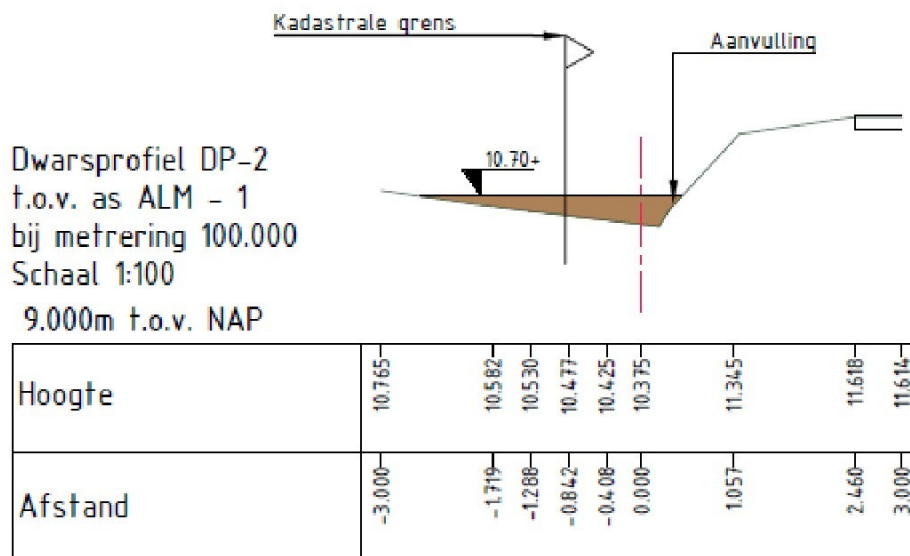


Bijlage 3: Tekening en/of stukken





Dwarsprofiel 1



Dwarsprofiel 2

