

[REDACTED]
[REDACTED]
[REDACTED]

Boxtel	:	8 juni 2026	Behandeld door	:	[REDACTED]
Ons kenmerk	:	Z36278(394673/76411)	Doorkiesnummer	:	0411 618 618
Uw kenmerk	:	-	E-mailadres	:	berekening@dommel.nl
Onderwerp	:	Verplaatsen beregeningsput	Bijlagen	:	2
			Verzonden	:	10 juni 2026

Geachte [REDACTED]

Op 18 maart 2026 verzocht u om het verplaatsen van een beregeningsput van waterschap Brabantse Delta met putnummer 55643. Uw verzoek is geregistreerd met kenmerk 394622.

Hierbij stuur ik u uw gewijzigde omgevingsvergunning.

Meetverplichting

Op deze vergunning is een meetverplichting van toepassing. Dit houdt in, dat u moet registreren hoeveel grondwater u heeft onttrokken, waarover u aangifte moet doen. De afdeling Toezicht en Handhaving van Waterschap de Dommel zal u daarvoor 1x per jaar een opgaveformulier sturen.

Regels voor het boren van een put

Om de kwaliteit van het grondwater te beschermen, mogen putten alleen aangelegd of afgesloten worden door BRL SIKB 2100-erkende boorbedrijven. Die zijn te vinden in het register Bodem+ op <https://loket.rijkswaterstaat.nl/zoeken/publicatie/erkenningen-zoeken>.

Voor vragen en/of opmerkingen kunt u contact met mij opnemen.

Omgevingsvergunning

Voor een wateractiviteit
gewijzigd

Datum besluit
Vergunninghouder
Vergunningnummer

10 juni 2026

Z36278(394673/76411)

Aanvraag

Het dagelijks bestuur van Waterschap De Dommel heeft op 18 maart 2026 een verzoek ontvangen voor het verplaatsen van een beregeningsput met nummer 55643 vanuit het beheersgebied van waterschap Brabantse Delta. Deze put is onderdeel van de reeds verleende omgevingsvergunning voor een wateractiviteit (vroeger heette dit een watervergunning) met kenmerk Z36278(394673/76411). De aanvraag tot wijziging van deze omgevingsvergunning voor een wateractiviteit hebben wij geregistreerd met kenmerk 394622.

Het dagelijks bestuur van Waterschap De Dommel is volgens de wet het bevoegd gezag om deze aanvraag te beoordelen en daarover een besluit te nemen.

Besluit

Gelet op de bepalingen van de Omgevingswet, de Algemene wet bestuursrecht, de Waterschapsverordening Waterschap De Dommel 2024 en de Beleidsregels voor waterkering, waterkwantiteit en grondwater Omgevingswet Waterschap De Dommel, besluit het dagelijks bestuur:

De aan [REDACTED] verleende vergunning met het kenmerk Z36278 voor het onttrekken van grondwater ten behoeve van beregening van landbouwgrond zoals bedoeld in artikel 5.2, eerste lid, van de Waterschapsverordening Waterschap de Dommel 2024, als volgt te wijzigen:

Put met nummer 55643 wordt verplaatst van locatie X84043 - Y388384 naar X128449 – Y384505. Uw vergunning met kenmerk Z36278(394673/76411) bevat nu de volgende putten:

Putnummer	X-coördinaat	Y-coördinaat	Beschermd gebied	Grondwaterdeelgebied
46022	142305	373842	Beperkt Invloedsgebied Natura 2000	Westelijke zandgronden
46023	142012	373222	Beschermd gebied	Westelijke zandgronden
45105	128387	384761	Beperkt Invloedsgebied Natura 2000	Westelijke zandgronden
25991	125071	383055	Beperkt Invloedsgebied Natura 2000	Westelijke zandgronden
50221	128508	385875	Invloedsgebied Natura 2000	Westelijke zandgronden
50222	128430	384695	Beperkt Invloedsgebied Natura 2000	Westelijke zandgronden
55643	128449	384505	<i>Beperkt Invloedsgebied Natura 2000</i>	<i>Westelijke zandgrond</i>

De locaties van de put(ten) is/zijn ingetekend op een kaart die is opgenomen als bijlage 1 van de vergunning.

Voorschriften

1. De pompcapaciteit mag maximaal 185 m³ per uur bedragen.
2. De put mag niet dieper zijn dan is bepaald in artikel 5.16 (grasland) of 5.25 (akkerbouw) lid 1 van Waterschapsverordening Waterschap de Dommel.
3. Er mag niet meer grondwater worden onttrokken dan noodzakelijk is.
4. Het beregenen van grasland^{*} is **niet** toegestaan:
 - a. In de periode van 1 januari tot 1 juni, tenzij de beregening plaatsvindt binnen 48 uur na een emissiearme bemestingsmethode met dierlijke mest.

- b. In de periode van 1 juni tot 1 augustus tussen 11.00 uur en 17.00 uur.
- c. De in dit voorschrift opgenomen verboden kunnen worden opgeheven door het instellen van de 5%-regeling.
- d. Voor de berekening van grasland (beweiding en ruwvoerwinning) gelden de in dit voorschrift opgenomen verboden niet indien de putten liggen in beperkt invloedsgebied Natura 2000 en de vergunninghouder beschikt over een bedrijfswaterplan en de daarin opgenomen maatregelen zijn uitgevoerd. Dit bedrijfswaterplan moet worden gemeld bij het waterschap.
- e. Voor de berekening van parken, openbaar groen, golfbanen/recreatie en sportvelden gelden de in dit voorschrift opgenomen verboden niet indien de putten liggen in beperkt Invloedsgebied Natura 2000 of buiten de beschermde gebieden (overig gebied) en er waterbesparende- en compenserende maatregelen zijn getroffen die zijn opgenomen in een plan dat door het waterschap is goedgekeurd.

* Onder het beregenen van grasland wordt verstaan de teelt van gras ten behoeve van beweiding en ruwvoerwinning en gras op sport- en recreatieterreinen.

- 5. Bestaande putten mogen vervangen worden binnen 50 meter van de onder voorschrift 1 genoemde locatie, mits niet in beschermd gebied gelegen. Daarbij dient de nieuwe put dezelfde diepte te hebben als de bestaande of ondieper te zijn, maar mag niet dieper zijn dan de maximale diepte conform de algemene regels grondwater.
- 6. Zodra de put met nummer 55643 op de nieuwe locatie met coördinaten X128449 – Y384505 is gerealiseerd, moet de put op oorspronkelijke locatie X84043 – Y388384 worden afgedicht conform artikel 5.31 van de Waterschapsverordening. Die put mag **niet** langer worden gebruikt.

Toetsing

U leest hier hoe dit besluit tot stand is gekomen. U kunt zien aan welke wet- en regelgeving is getoetst.

Wettelijk kader

Het gaat hier om een wateractiviteit zoals bedoeld in artikel 5.1 van de Waterschapsverordening Waterschap De Dommel 2024 (hierna: "Waterschapsverordening").

De Omgevingswet omschrijft in de artikelen 1.3 en 4.23 het toetsingskader voor de beslissing op de aanvraag van de omgevingsvergunning voor een wateractiviteit. In artikel 4.23 van de Omgevingswet staan de doelstellingen die belangrijk zijn bij (de uitvoering van) het waterbeheer. De doelstellingen zijn verder uitgewerkt in nadere regelgeving die bij de Omgevingswet hoort, de Waterschapsverordening Waterschap De Dommel 2024 en daarbij behorende beleidsregels.

Artikel 1.13 van de Waterschapsverordening bepaalt dat een omgevingsvergunning voor een wateractiviteit op grond van deze verordening alleen kan worden verleend, als de activiteit verenigbaar is met het belang van:

- a. voorkoming en waar nodig beperking van overstromingen, wateroverlast en waterschaarste;
- b. bescherming en verbetering van de chemische en de ecologische kwaliteit van watersystemen;
- c. vervulling van maatschappelijke functies door watersystemen.

Beleid

De gevraagde verplaatsing van de put bekend met nummer 55643 van de locatie X84043 – Y388384 naar de locatie X128449 – Y384505 wordt getoetst aan de Beleidsregels voor waterkering, waterkwantiteit en grondwater Omgevingswet Waterschap De Dommel.

Het beleid voor agrarische beregening is neergelegd in Beleidsregel 22 Grondwater. Het doel van deze beleidsregel is onder meer het tegengaan en beheersen van lokale nadelige gevolgen van grondwateronttrekkingen. Bestaande grondwateronttrekkingen mogen daarom worden verplaatst vanuit de beschermde gebieden waterhuishouding naar de attentiegebieden en invloedsgebieden Natura 2000. Bestaande putten mogen ook worden verplaatst binnen de attentiegebieden en invloedsgebieden Natura 2000, indien de afstand tot de beschermde gebieden waterhuishouding daarmee wordt vergroot (afwaartse beweging). Het doel is steeds het vergroten van de afstand van de onttrekking ten opzichte van natuurgebieden.

De gevraagde verplaatsing betreft zo'n afwaartse beweging en is daarmee in overeenstemming met Beleidsregel 22 Grondwater.

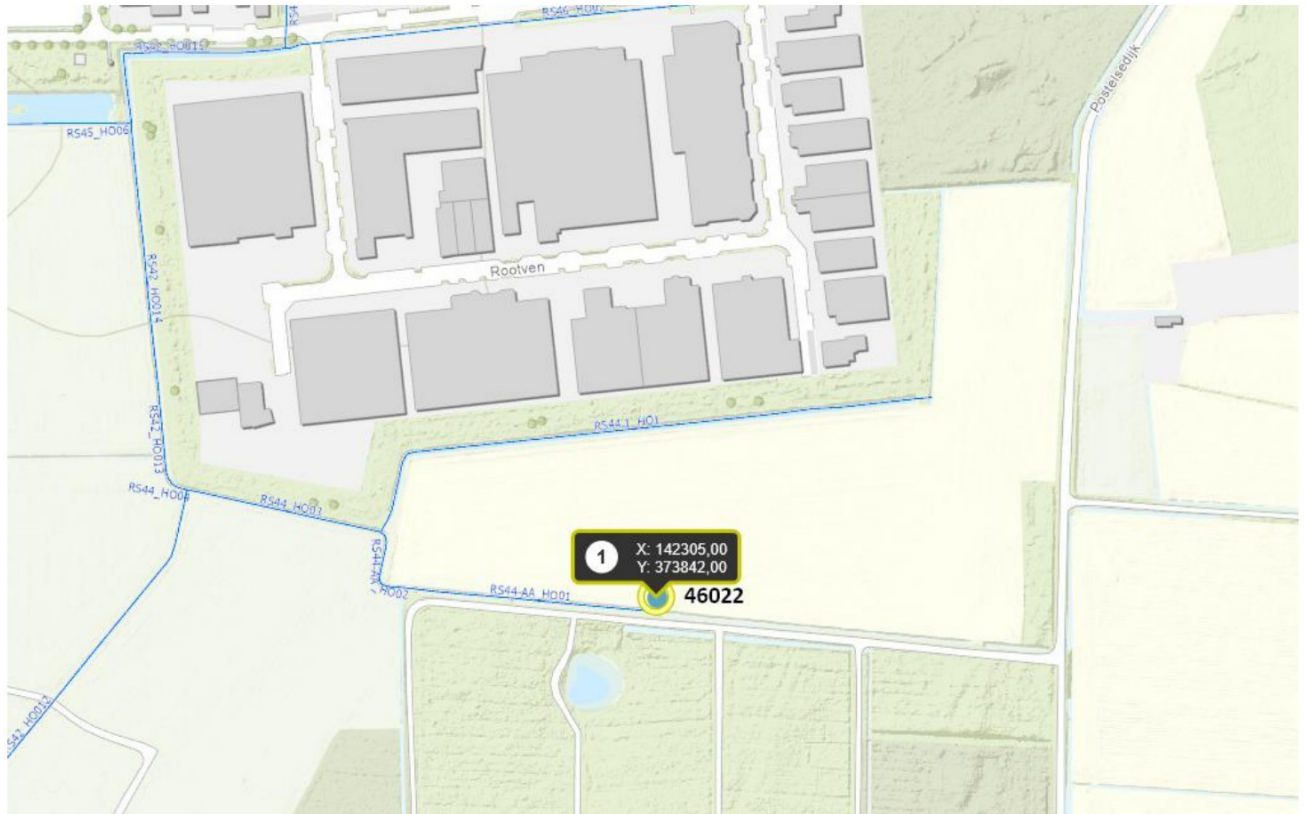
Ondertekening

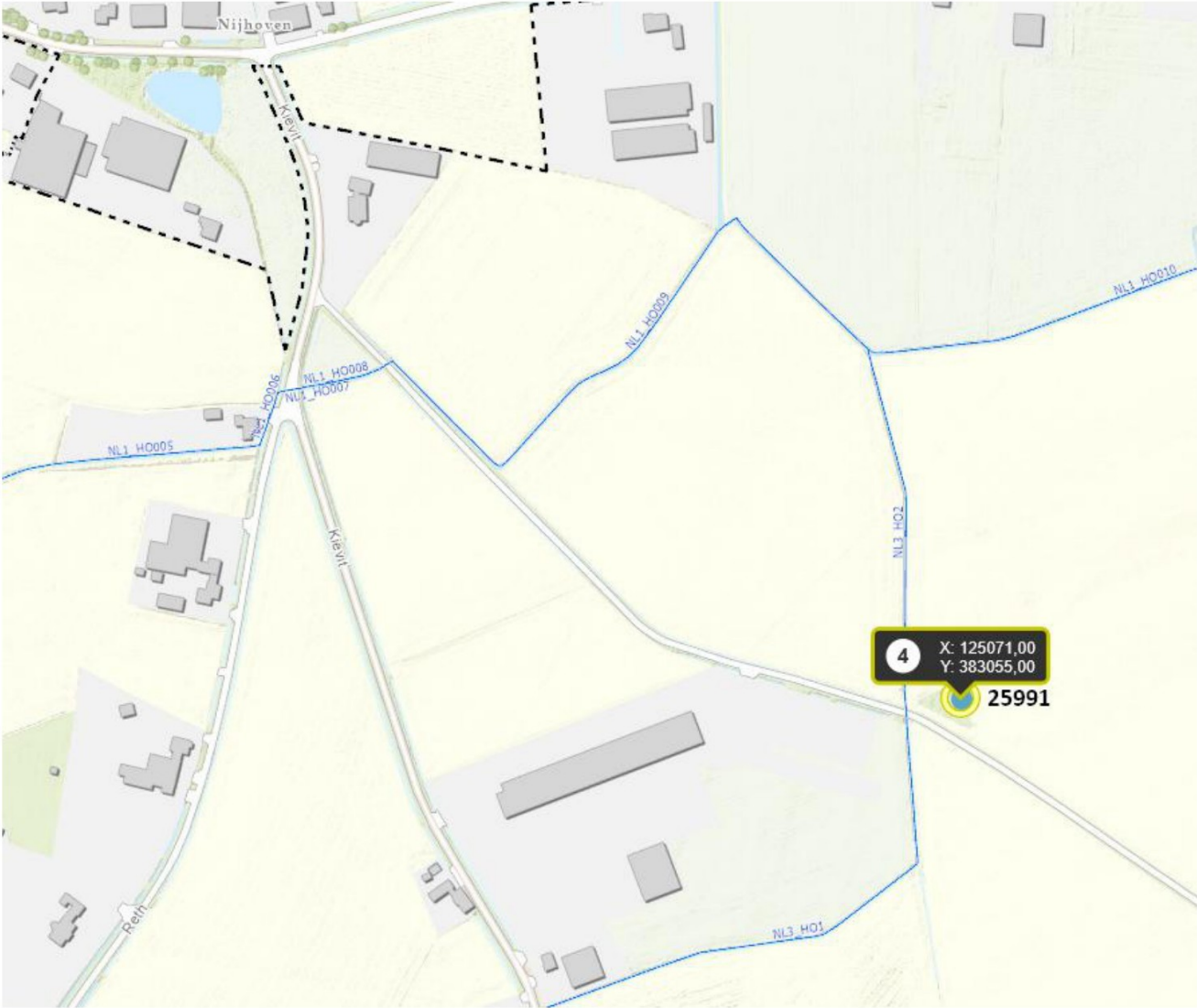
Boxtel, 10 juni 2026

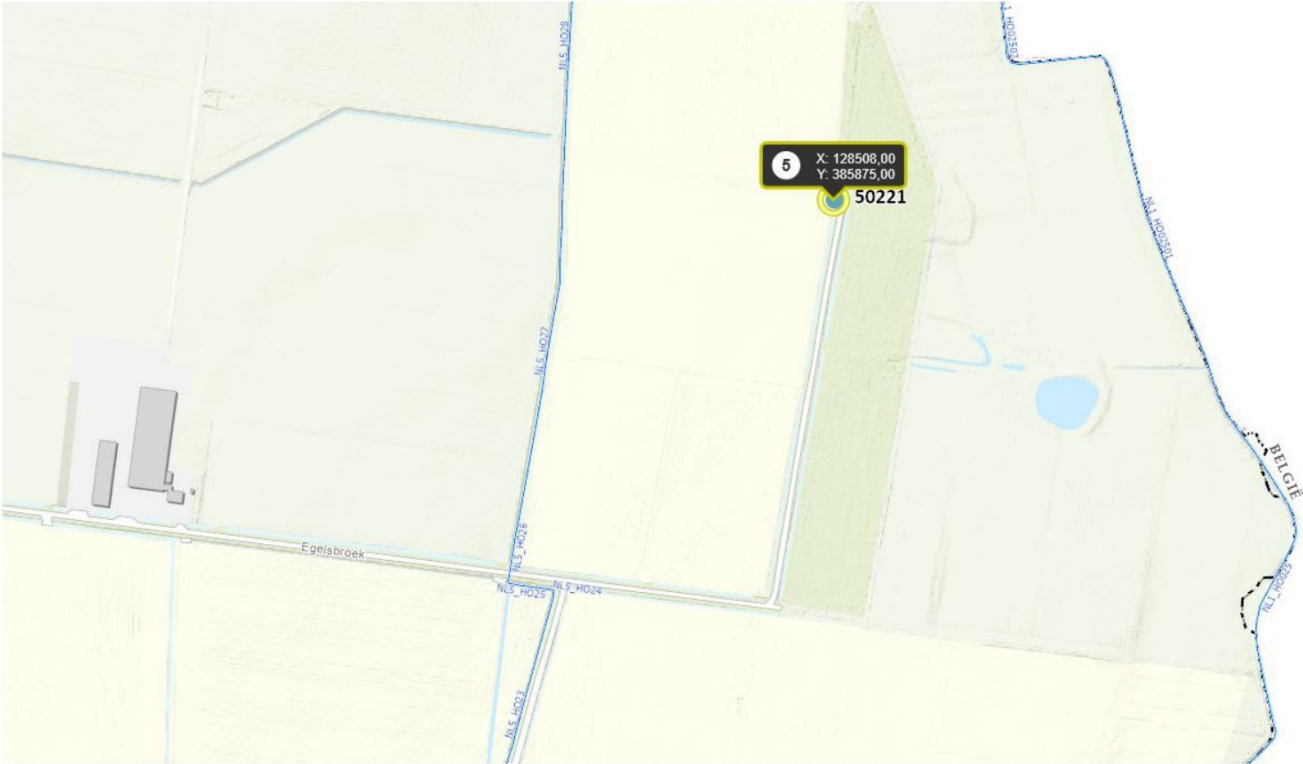
Namens het dagelijks bestuur,

Dit document is digitaal ondertekend en daardoor niet voorzien van een zichtbare handtekening

Bijlage 1: Kaarten met putlocaties







||

Bijlage 2: Rechtsbescherming

Bent u het niet eens met deze vergunning?

Dan kunt u binnen zes weken na de verzenddatum van dit besluit een gemotiveerd bezwaarschrift indienen.

Hoe maakt u bezwaar?

Richt het bezwaarschrift aan het dagelijks bestuur van Waterschap De Dommel, Postbus 10.001, 5280 DA Boxtel. Voeg bij uw bezwaarschrift tevens een kopie van het besluit, zodat wij u sneller van dienst kunnen zijn.

Het bezwaarschrift moet op grond van artikel 6:5 van de Algemene wet bestuursrecht ten minste bevatten:

- de naam en het adres van de indiener;
- de dagtekening;
- een omschrijving van het besluit waartegen het bezwaar is gericht;
- de gronden van het bezwaar, en;
- uw handtekening.

U kunt uw bezwaar ook digitaal insturen (zie www.dommel.nl onder “aanvragen en regelen”).

Het besluit treedt direct in werking.

Ook als u een bezwaarschrift indient. U kunt een verzoek om een voorlopige voorziening indienen als u van mening bent dat het besluit niet in werking zou moeten treden zolang nog niet op het bezwaarschrift is beslist. Een voorlopige voorziening is een tijdelijke maatregel en kunt u enkel treffen als sprake is van een spoedeisend belang.

Het verzoek om een voorlopige voorziening kunt u indienen bij Rechtbank Oost-Brabant, sector Bestuursrecht, de Voorzieningenrechter, Postbus 90125, 5200 MA 's-Hertogenbosch. U kunt dit verzoek ook digitaal indienen bij Rechtbank Oost-Brabant via <http://loket.rechtspraak.nl/bestuursrecht>. Daarvoor moet u wel beschikken over een elektronische handtekening (DigiD). Raadpleeg de nadere voorwaarden op de hiervoor genoemde website.

Als u een verzoekschrift indient, betaalt u hiervoor griffierechten.